

АДМИНИСТРАЦИЯ ЛЕНИНГРАДСКОЙ ОБЛАСТИ
КОМИТЕТ ПО ПРИРОДНЫМ РЕСУРСАМ
ЛЕНИНГРАДСКОЙ ОБЛАСТИ

ПРИКАЗ

от « ____ » _____ 2021 года № _____

**«О внесении изменений в приказ комитета по природным ресурсам
Ленинградской области от 26.11.2018 года № 24 «Об утверждении
лесохозяйственного регламента Бокситогорского лесничества Ленинградской
области»»**

В соответствии со 83 статьёй Лесного кодекса Российской Федерации, приказом Министерства природных ресурсов и экологии Российской Федерации от 27.02.2017 года № 72 «Об утверждении состава лесохозяйственных регламентов, порядка их разработки, сроков их действия и порядка внесения в них изменений», на основании Положения о комитете по природным ресурсам Ленинградской области, утвержденного постановлением Правительства Ленинградской области от 31 июня 2014 года № 341, приказываю:

1. Внести в приказ комитета по природным ресурсам Ленинградской области от 26.11.2018 года № 24 «Об утверждении лесохозяйственного регламента Бокситогорского лесничества Ленинградской области» изменения, изложив приложение (Лесохозяйственный регламент Бокситогорского лесничества) в редакции согласно приложению к настоящему приказу.

2. Ответственному сотруднику за официальный сайт комитета по природным ресурсам Ленинградской области в 3-х дневный срок разместить настоящий приказ на официальном сайте комитета по природным ресурсам Ленинградской области на весь срок действия лесохозяйственного регламента с указанием даты утверждения.

Председатель комитета

П.А. Немчинов

**ФЕДЕРАЛЬНОЕ АГЕНТСТВО ЛЕСНОГО ХОЗЯЙСТВА ФЕДЕРАЛЬНОЕ
ГОСУДАРСТВЕННОЕ БЮДЖЕТНОЕ УЧРЕЖДЕНИЕ «РОСЛЕСИНФОРГ»
ФИЛИАЛ ФГБУ «РОСЛЕСИНФОРГ» «СЕВЗАПЛЕСПРОЕКТ»**

**ЛЕСОХОЗЯЙСТВЕННЫЙ
РЕГЛАМЕНТ
Бокситогорского лесничества
Ленинградской области**

**Санкт-Петербург
2021**

ФЕДЕРАЛЬНОЕ АГЕНТСТВО ЛЕСНОГО ХОЗЯЙСТВА ФЕДЕРАЛЬНОЕ
ГОСУДАРСТВЕННОЕ БЮДЖЕТНОЕ УЧРЕЖДЕНИЕ «РОСЛЕСИНФОРГ»
ФИЛИАЛ ФГБУ «РОСЛЕСИНФОРГ» «СЕВЗАПЛЕСПРОЕКТ»

ЛЕСОХОЗЯЙСТВЕННЫЙ РЕГЛАМЕНТ Бокситогорского лесничества Ленинградской области

Директор филиала

А.Л. Ефременков

Заместитель директора филиала

С.Г. Кокорин

Ответственный исполнитель

Д.Е. Поваров

Санкт-Петербург
2021



СОДЕРЖАНИЕ

ВВЕДЕНИЕ.....	8
Глава 1. ОБЩИЕ СВЕДЕНИЯ	10
1.1. Краткая характеристика лесничества	10
1.1.1. Наименование и местоположение лесничества	10
1.1.2. Общая площадь лесничества и участковых лесничеств.....	10
1.1.3. Распределение лесов лесничества по лесорастительным зонам и лесным районам	11
1.1.4. Распределение лесов по целевому назначению и категориям защитных лесов	12
1.1.5. Характеристика лесных и нелесных земель лесного фонда на территории лесничества	24
1.1.6. Характеристика имеющихся особо охраняемых природных территорий и объектов, планы по их организации, развитию экологических сетей, сохранению биоразнообразия.....	25
1.2. Виды разрешенного использования лесов	52
Глава 2. НОРМАТИВЫ, ПАРАМЕТРЫ И СРОКИ РАЗРЕШЕННОГО ИСПОЛЬЗОВАНИЯ ЛЕСОВ	66
2.1. Нормативы, параметры и сроки использования лесов для заготовки древесины	66
2.2. Нормативы, параметры и сроки использования лесов для заготовки живицы	106
2.3. Нормативы, параметры и сроки использования лесов для заготовки и сбора недревесных лесных ресурсов.....	109
2.4. Нормативы, параметры и сроки использования лесов для заготовки пищевых лесных ресурсов и сбора лекарственных растений	116
2.5. Нормативы, параметры и сроки использования лесов для осуществления видов деятельности в сфере охотничьего хозяйства.....	121
2.6. Нормативы, параметры и сроки использования лесов для ведения сельского хозяйства.....	128
2.7. Нормативы, параметры и сроки использования лесов для осуществления научно-исследовательской и образовательной деятельности	134
2.8. Нормативы, параметры и сроки использования лесов для осуществления.....	137
2.9. Нормативы, параметры и сроки использования лесов для создания лесных плантаций и их эксплуатации.....	146
2.10. Нормативы, параметры и сроки разрешенного использования лесов для выращивания лесных плодовых, ягодных, декоративных и лекарственных растений	147
2.11. Нормативы, параметры и сроки использования лесов для выращивания посадочного материала лесных растений (саженцев, сеянцев основных лесных древесных пород).....	149
2.12. Нормативы, параметры и сроки использования лесов для выполнения работ по геологическому изучению недр, для разработки месторождений полезных ископаемых	151
2.13. Нормативы, параметры и сроки использования лесов для строительства и эксплуатации водохранилищ и иных искусственных водных объектов, а также гидротехнических сооружений морских портов, морских терминалов, речных портов, причалов	157
2.14. Нормативы, параметры и сроки использования лесов.....	159
2.15. Нормативы, параметры и сроки использования лесов для переработки древесины и иных лесных ресурсов.....	171
2.16. Нормативы, параметры и сроки использования лесов для религиозной деятельности.....	173

2.17. Требования к охране, защите и воспроизводству лесов	174
2.17.1. Требования к мерам пожарной безопасности в лесах, охране лесов от загрязнения радиоактивными веществами и иного негативного воздействия	174
2.17.2. Требования к защите лесов от вредных организмов	214
2.17.3. Требования к воспроизводству лесов	225
2.17.4. Особенности требований к использованию лесов по лесорастительным зонам и лесным районам	255
Глава 3. ОГРАНИЧЕНИЯ ИСПОЛЬЗОВАНИЯ ЛЕСОВ	257
3.1. Ограничения по видам целевого назначения лесов	257
3.2. Ограничения по видам особо защитных участков лесов	261
3.3 Ограничения по видам использования лесов	266
ПРИЛОЖЕНИЯ	287
Приложение 1	289
Перечень законодательных, нормативно-правовых актов, нормативно-технических, методических и проектных документов, использованных при внесении изменений в Лесохозяйственный регламент Бокситогорского лесничества Ленинградской области	289
Постановления и распоряжения Правительства Российской Федерации	291
Приложение 2	301
Сведения об использовании лесных участков, предоставленных в аренду, постоянное (бессрочное) и безвозмездное пользование за январь-декабрь 2020 года	301
Приложение 3	335
Расчет ежегодного размера заготовки древесины при уходе за лесами	335
Приложение 4	343
Перечень лесных участков с размещенной сетью постоянных пунктов наблюдений (ППН) лесопатологического мониторинга и участков буферной зоны для выделения особо защитных участков	343
Приложение 5	345
Перечень объектов лесного семеноводства	345
Приложение 6	347
Перечень особо защитных участков лесов – бобровые поселения	347
Приложение 7	349
Существующие объекты инфраструктуры	349
Приложение 8	351
Проектируемые объекты, не связанные с созданием лесной инфраструктуры	351
Приложение 9	353
Уведомление о вырубке деревьев на линейных объектах и в их охранных зонах без предоставления лесных участков	353
Приложение 10	357
Уведомление о расчистке существующих трасс линейных объектов без предоставления лесных участков (неликвид)	357
Приложение 11	359
Перечень изготовленных карт-схем	359

ВВЕДЕНИЕ

Общие положения

Настоящий лесохозяйственный регламент Бокситогорского лесничества разработан в соответствии с частью 7 статьи 87 Лесного кодекса Российской Федерации от 04.12.2006 г. № 200-ФЗ (далее - Лесной кодекс РФ), приказом Министерства природных ресурсов и экологии Российской Федерации (далее - Минприроды России) от 27.02.2017 г. № 72 «Об утверждении состава лесохозяйственных регламентов, порядка их разработки, сроков их действия и порядка внесения в них изменений». Лесохозяйственный регламент содержит свод нормативов и параметров комплексного освоения лесов применительно к территории, лесорастительным условиям лесничества, определяет правовой режим лесов.

Лесохозяйственный регламент обязателен для исполнения гражданами, юридическими лицами, осуществляющими использование, охрану, защиту, воспроизводство лесов в границах лесничества. Невыполнение гражданами, юридическими лицами, осуществляющими использование лесов, лесохозяйственного регламента является основанием для досрочного расторжения договоров аренды лесных участков, договоров купли-продажи лесных насаждений, принудительного прекращения права постоянного (бессрочного) пользования или безвозмездного срочного пользования лесными участками (ст. 24, 51, 61 Лесного кодекса РФ).

Срок действия лесохозяйственного регламента – до 18.12.2028 года.

Задачи лесохозяйственного регламента

Лесохозяйственный регламент в соответствии со статьей 87 Лесного кодекса РФ является основой осуществления использования, охраны, защиты, воспроизводства лесов, расположенных в границах лесничества.

В лесохозяйственном регламенте в отношении лесов, расположенных в границах лесничества, в соответствии с частью 5 статьи 87 Лесного кодекса РФ и другими нормативными актами устанавливаются:

- подразделение лесов по целевому назначению;
- многоцелевое, непрерывное и неистощительное использование лесов;
- определение видов разрешенного использования лесов;
- определение возможности сочетания в пределах одного лесного участка различных видов его существующего и перспективного использования;
- возрасты рубок, расчетная лесосека, сроки использования лесов и другие параметры их разрешенного использования;

- ограничения использования лесов в случаях запрета на осуществление одного или нескольких видов использования лесов, запрета на проведение рубок, иных ограничений, установленных Лесным кодексом РФ и другими Федеральными законами;

- требования к охране, защите, воспроизводству лесов и перспективному использованию лесов.

Основание для разработки

В лесохозяйственный регламент Бокситогорского лесничества внесены изменения на основании Государственного контракта от 06.09.2021г. № 12 на оказание услуг по внесению изменений в Лесной план и лесохозяйственные регламенты лесничеств Ленинградской области, заключенного Комитетом по природным ресурсам Ленинградской области с ФГБУ «Рослесинфорг».

Сведения о разработчике

Лесохозяйственный регламент Бокситогорского лесничества разработан Северо-Западным филиалом федерального государственного бюджетного учреждения «Рослесинфорг» (филиал ФГБУ «Рослесинфорг» «Севзаплеспроект»).

Юридический адрес: 196084, Санкт-Петербург, ул. Коли Томчака, д.16.

Тел./факс: (812) 388-03-84.

E-mail: sevzap.lp@roslesinforg.ru.

Информационная база для составления лесохозяйственного регламента

При разработке лесохозяйственного регламента использовались:

- материалы лесоустройства Бокситогорского лесничества 1994,2006 годов, составленные филиалом ФГБУ «Рослесинфорг» «Севзаплеспроект»;

- формы государственного лесного реестра по состоянию на 01.01.2021 года;

- данные статистической отчетности о состоянии и использовании лесов, мероприятий по охране, защите и воспроизводству лесов;

- нормативные правовые акты Российской Федерации и Ленинградской области (полный перечень представлен в приложении № 1 к настоящему регламенту).

Глава 1. ОБЩИЕ СВЕДЕНИЯ

1.1. Краткая характеристика лесничества

1.1.1. Наименование и местоположение лесничества

Бокситогорское лесничество Комитета по природным ресурсам Ленинградской области (далее – лесничество) расположено в юго-восточной части Ленинградской области на территории Бокситогорского и Тихвинского муниципальных районов.

Почтовый адрес: Октябрьский пер. д.11, г. Бокситогорск, Ленинградской области, 187650.

E-mail: *forest.boks@mail.ru*.

Телефон: 8(813) 66-211-60.

1.1.2 Общая площадь лесничества и участков лесничеств.

Распределение территории лесничества по муниципальным образованиям

В соответствии с приказом Рослесхоза от 17 октября 2008 г. № 319 «Об определении количества лесничеств на территории Ленинградской области и установлении их границ» в состав лесничества включены бывшие лесохозяйственные предприятия: Бокситогорский лесхоз, Ефимовский лесхоз, Подборовский лесхоз, Бокситогорский сельский лесхоз.

Общая площадь лесничества по состоянию на 01.01.2021г. составляет 657724 га.

По мере постановки земель лесного фонда на кадастровый учет, регистрации права собственности на земли лесного фонда и внесения изменений в государственный лесной реестр, площадь лесничества, участков лесничеств, их распределения по целевому назначению и категориям земель может меняться.

В состав лесничества входят 26 участков лесничеств.

Таблица 1.1 – Структура лесничества

Наименование участков лесничеств	Наименование бывшего лесхоза	Административный район (муниципальное образование)	Общая площадь, га
1.Анисимовское	ФГУ «Ефимовский лесхоз»	Бокситогорский административный район	18310
2.Бокситогорское	ФГУ «Бокситогорский лесхоз»		30461
3.Большедворское			29475
4.Боровское			32392
5.Борское	ФГУ «Бокситогорский сельский лесхоз»		20326
6.Вожанское	ФГУ «Ефимовский лесхоз»		22878
7.Горское			20015
8.Деревское	ФГУ «Бокситогорский лесхоз»		18907
9.Ефимовское	ФГУ «Ефимовский лесхоз»		40760
10.Заборское	ФГУ «Подборовский лесхоз»		21984
11.Колпинское			28225
12.Корвальское	ФГУ «Подборовский лесхоз»	Тихвинский административный район	25031
		Бокситогорский административный район	2746

Наименование участковых лесничеств	Наименование бывшего лесхоза	Административный район (муниципальное образование)	Общая площадь, га	
13.Кургальское	ФГУ «Подборовский лесхоз»	Бокситогорский административный район	22002	
14.Лидское			31410	
15.Михайловское	ФГУ «Бокситогорский сельский лесхоз»		15259	
16.Мозолевское	ФГУ «Бокситогорский лесхоз»		19542	
17.Новодеревенское			24504	
18.Озеревское	ФГУ «Бокситогорский сельский лесхоз»		22630	
19.Пикалевское	ФГУ «Бокситогорский лесхоз»		19173	
20.Подборовское	ФГУ «Бокситогорский сельский лесхоз»		9662	
21.Радогощинское			31148	
22.Раменское	ФГУ «Ефимовский лесхоз»		35062	
23.Самойловское	ФГУ «Бокситогорский сельский лесхоз»		27493	
24.Соминское	ФГУ «Ефимовский лесхоз»		19405	
25.Тургошское	ФГУ «Подборовский лесхоз»		33320	
26.Шидрозерское			35604	
Всего по лесничеству	-		-	657724

*Здесь и далее в скобках приведены номера таблиц, соответствующие номерам таблиц в Составе лесохозяйственных регламентов, порядке их разработке, сроках их действия и порядке внесения в них изменений (2017).

Расположение территории лесничества показано на прилагаемой карте-схеме Ленинградской области (Приложение 11).

Рельеф территории лесничества равнинный. По характеру рельефа все леса относятся к равнинным.

Последнее лесоустройство лесхозов, вошедших в состав лесничества было проведено ФГУП «Севзаплеспроект»: ФГУ Бокситогорского лесхоза, ФГУ Подборовского лесхоза, ФГУ Ефимовского лесхоза – в 2006 году, Бокситогорского сельского лесхоза – в 1994 году.

1.1.3. Распределение лесов лесничества по лесорастительным зонам и лесным районам

Таблица 1.2(2) – Распределение лесов лесничества по лесорастительным зонам и лесным районам

Наименование участковых лесничеств	Лесорастительная зона	Лесной район	Зона лесозащитного районирования	Зона лесосеменного районирования	Перечень лесных кварталов	Площадь, га
1.Анисимовское	Таежная	Балтийско-Белозерский таежный район	Из Лесного плана	2-й лесосеменной район для сосны обыкновенной; 3-й лесосеменной район для ели; 1-й лесосеменной район для дуба черешчатого*	1-129	18310
2.Бокситогорское					1-261	30461
3.Большедворское					1-265	29475
4.Боровское					1-125	32392
5.Борское					1-66,101-162	20326
6.Вожанское					1-135	22878
7.Горское					1-148	20015
8.Деревское					1-162	18907
9.Ефимовское					1-212	40760
10.Заборское					1-75	21984
11.Колпинское					1-128	28225
12.Корвальское					1-121	27777
13.Кургальское					1-87	22002
14.Лидское					1-115	31410
15.Михайловское					1-97	15259
16.Мозолевское	Таежная	Балтий	Из Лесно-	2-й лесосе-	1-171	19542

Наименование участковых лесничеств	Лесорастительная зона	Лесной район	Зона лесозащитного районирования	Зона лесосеменного районирования	Перечень лесных кварталов	Площадь, га
17.Новодеревенское	ная	тийско-Белозерский таежный район	го плана	меннойрайон для сосны обыкновенной; 3-й лесосеменной район для ели; 1-й лесосеменной район для дуба черешчатого*	1-233	24504
18.Озеревское					1-97, 101-149	22630
19.Пикалевское					1-161	19173
20.Подборовское					1-37,101-154	9662
21.Радогощинское					1-125,201-299	31148
22.Раменское					1-177	35062
23.Самойловское					1-77,101-113,115-145,147-169,171-186	27493
24.Соминское					1-75	19405
25.Тургошское					1-115	33320
26.Шидрозерское					1-159	35604
Всего по лесничеству						657724

*В соответствии с Приказом Федерального агентства лесного хозяйства от 8 октября 2015 г. № 353«Об установлении лесосеменного районирования» все муниципальные районы Ленинградской области относятся ко 2-му лесосеменному району для сосны обыкновенной, к 1-му лесосеменному району для дуба черешчатого, для ели Бокситогорский район относится к 3-ему лесосеменному району.

В соответствии с Приказ Минприроды России от 18.08.2014 г. №367 «Об утверждении Перечня лесорастительных зон Российской Федерации и Перечня лесных районов Российской Федерации» Бокситогорский муниципальный район отнесен к таежной зоне, Балтийско-Белозерскому таежному району.

Распределение территории лесничества и участковых лесничеств по лесорастительным зонам и лесным районам показано на прилагаемой карте-схеме лесничества (Приложение 11).

1.1.4. Распределение лесов по целевому назначению и категориям защитных лесов

Разделение лесов по целевому назначению на защитные и эксплуатационные леса и по категориям защитных лесов произведено в соответствии с Лесным кодексом Российской Федерации (статья 10, 110) и приказом Рослесхоза от 20 февраля 2009 г. № 48 «Об отнесении лесов к ценным, эксплуатационным лесам и установлении их границ на территории Ленинградской области».

Распределение лесов лесничества по видам целевого назначения и категориям защитных лесов приведены в таблице 1.3(3).

Таблица 1.3(3) – Распределение лесов по целевому назначению и категориям

ЗАЩИТНЫХ ЛЕСОВ

Целевое назначение лесов	Участковое лесничество	Номера кварталов или их частей	Площадь, га	Основания деления лесов по целевому назначению
И. Защитные леса, всего			155245	Лесной кодекс Российской Федерации (ст. 10,111). Федеральный закон от 04.12.2006 № 201-ФЗ «О введении в действие Лесного кодекса Российской Федерации» (ст. 8).
В том числе:				
I. Леса, расположенные в водоохранных зонах	Бокситогорское	8ч-12ч,18ч,25ч,26ч,48ч,49ч,55ч-56ч,64ч,86ч,101ч,102ч,118ч-119ч,125ч,126ч,128ч,129ч,131ч-132ч,138ч,141ч-143ч,145ч,149ч,150ч,194ч,225ч,226ч,244ч,249ч,250ч,255ч-257ч	506	Лесной кодекс Российской Федерации (ст.111,113). Водный кодекс РФ от 03.06.2006 № 74-ФЗ. Приказ Минприроды России от 29.03.2018 № 122 «Об утверждении Лесоустроительной инструкции». Приказ Минприроды России от 12.05.2020 № 270 «О внесении изменений в Лесоустроительную инструкцию, утвержденную приказом Минприроды России от 29 марта 2018 г. № 122» Приказ Минприроды России от 22.10.2020 № 846 «Об утверждении Примерного перечня мероприятий по осуществлению отдельных полномочий Российской Федерации в области водных отношений, переданных органам государственной власти субъектов Российской Федерации»
	Большедворское	1ч,5ч,8ч,9ч,11ч,12ч,16ч,23ч-25ч,36ч,45ч-48ч,56ч-64ч,68ч-71ч,76ч,77ч,82ч,92ч-94ч,98ч,99ч,102ч,103ч,106ч,113ч-118ч,128ч,138ч,141ч,142ч,152ч,153ч,163ч,164ч,169ч,170ч,186ч,187ч,204ч,206ч,207ч,214ч-217ч,222ч,223ч,231ч,239ч,242ч	1096	
	Новодевичинское	1ч,6ч-9ч,15ч,17ч-19ч,24ч,25ч,28ч,30ч,35ч,36ч,50ч,53ч,54ч,63ч,70ч-76ч,78ч,86ч-92ч,96ч,97ч,101ч,102ч,105ч,113ч,118ч,120ч-124ч,129ч-132ч,134ч,137ч,138ч,140ч,141ч,145ч-148ч,151ч-153ч,161ч-163ч,166ч-168ч,172ч-174ч,180ч-182ч,189ч-191ч	819	
	Пикалевское	2ч,5ч-11ч,17ч,21ч,24ч,30ч,31ч,33ч,41ч,66,67ч,69ч,85ч-87ч,98ч-100ч,103ч,104ч,113ч,117ч,119ч,131ч,133ч,134ч,143ч-145ч,147ч-149ч,157ч,160ч	834	
	Деревское	3ч-5ч,7ч,12ч,27ч,28ч,31ч,32ч,36ч-38ч,41ч-43ч,45ч-47ч,49ч-51ч,54ч-56ч,58ч,59ч,62ч,63ч,65ч,66ч,70ч,71ч,73ч,76ч,77ч,79ч,81ч-83ч,94ч,96ч,99ч,111ч,123ч,124ч,136ч,137ч,142ч,148ч,150ч,152ч-155ч	615	
	Мозолевское	2ч,3ч,7ч,9ч-11ч,13ч,22ч,24ч,25ч,31ч,39ч,45ч,56ч,59ч,61ч,62ч,72ч,73ч,80ч,81ч,85ч-88ч,91ч-94ч,98ч,99ч,102ч,108ч,110ч,112ч,127ч,135ч-137ч,143ч,162ч,164ч,167ч,168ч,170ч,171ч	405	

Целевое назначение лесов	Участковое лесничество	Номера кварталов или их частей	Площадь, га	Основания деления лесов по целевому назначению
	Ефимовское	1ч,6ч,15ч,16ч,18ч,23ч,24ч,29ч-31ч,33ч,34ч,39ч,40ч,46ч-48ч,50ч-55ч,57ч,58ч,64ч,67ч,68ч,73ч-76ч,79ч,80ч,84ч,87ч-92ч,94ч-99ч,101ч,102ч,106ч,107ч,110ч-118ч,120ч-126ч,129ч,131ч-133ч,135ч,136ч,146ч,148ч,149ч,151ч,152ч161ч,162ч,166ч-168ч,180ч,182ч-184ч,192ч,193ч,202ч	2419	
	Раменское	1ч,2ч,4ч,9ч-12ч,14ч,15ч,17ч-22ч,26ч-32ч,35ч-45ч,54ч,55ч,60ч-64ч,67ч-69ч,75ч-79ч,82ч,83ч,86ч-93ч,95ч-99ч,101ч,102ч,104ч,109ч,110ч,112ч,113ч115ч-123ч,126ч129ч,134ч-139ч,141ч-145ч,150ч-165ч,173ч-177ч	2965	
I. Леса, расположенные в водоохранных зонах	Соминское	1ч-3ч,16ч,17ч,22ч,23ч,29ч,30ч,35ч,38ч,39ч,45ч,46ч,48ч,54ч,55ч,59ч,67ч,68ч,73ч	474	Лесной кодекс Российской Федерации (ст.111,113). Водный кодекс РФ от 03.06.2006 № 74-ФЗ. Приказ Минприроды России от 29.03.2018 № 122 «Об утверждении Лесоустроительной инструкции». Приказ Минприроды России от 12.05.2020 № 270 «О внесении изменений в Лесоустроительную инструкцию, утвержденную приказом Минприроды России от 29 марта 2018 г. № 122» Приказ Минприроды России от 22.10.2020 № 846 «Об утверждении Примерного перечня мероприятий по осуществлению отдельных полномочий Российской Федерации в области водных отношений, переданных органам государственной власти субъектов Российской Федерации»
	Анисимовское	2ч-4ч,7ч,8ч,12ч,14ч,17ч,19ч-23ч,25ч-28ч,30ч,41ч,51ч,53ч,55ч,56ч,73ч-75ч,77ч,78ч,80ч-82ч,85ч,86ч,95ч-99ч,101ч,103ч,106ч,108ч,111ч,112ч,119ч,121ч,128ч	1099	
	Вожанское	3ч,6ч,7ч,14ч,16ч,18ч,31ч-33ч,39ч,48ч,49ч,57ч,61ч,62ч,69ч,72ч-75ч,85ч-89ч,105ч,106ч,110ч,111ч,116ч,121ч,124ч	851	
	Горское	2ч,3ч,15ч,23ч-25ч,28ч-32ч,39ч-41ч,43ч,44ч,54ч,65ч,70ч,71ч,93ч,98ч,99ч,110ч,113ч,114ч,116ч-118ч,120ч,121ч,127ч,131ч-133ч,136ч,137ч,141ч,142ч	566	
	Боровское	2ч-4ч,6ч-8ч,12ч,13ч,18ч-20ч,24ч-26ч,32ч-34ч,39ч,40ч,47ч-49ч,51ч-54ч,59ч,60ч,62ч-68ч,75ч-77ч,82ч,83ч,91ч-97ч,101ч,111ч,112,115ч,118ч	1468	
	Заборское	1ч-5ч,10ч,13ч,32ч-34ч,36ч,37ч,44ч,46ч,47ч,51ч,53ч,57ч,59ч,61ч-63ч,66ч,70ч-75ч	591	
	Шидрозерское	2ч,3ч,7ч,8ч,10ч,13ч,14ч,17ч,27ч,33ч,38ч,39ч,52ч,53ч,60ч,61ч,66ч-69ч,76ч,79ч,93ч,100ч,104ч-108ч113ч,114ч,121ч,128ч,129ч,133ч,137ч-139ч,141ч,144ч-150ч,153ч	1531	
	Кургальское	3ч-6ч,8ч-10ч,16ч,18ч,19ч,21ч,24ч-26ч,33ч,35ч,37ч,38ч,40ч-44ч,48ч-51ч,53ч,56ч-59ч,66ч,69ч,70ч,78ч,79ч,81ч,83ч	847	
	Колпинское	1ч,2ч,4ч-7ч,9ч,19ч-23ч,33ч,50ч,51ч,63ч-65ч,70ч,79ч,83ч,94ч,95ч,97ч,98ч	389	

Целевое назначение лесов	Участковое лесничество	Номера кварталов или их частей	Площадь, га	Основания деления лесов по целевому назначению
	Лидское	1ч,2ч,12ч-17ч,24ч,26ч,29ч-32ч,34ч,43ч,45ч,47ч-55ч,61ч,63ч,66ч,67ч,71ч,73ч,76ч-78ч,80ч-89ч,92ч,97ч,100ч-102ч,105ч,106ч,108ч,111ч,112ч	1820	
	Тургошское	2ч-6ч,8ч,10ч-16ч,23ч-26ч,29ч,32ч-34ч,37ч,39ч-41ч,46ч,49ч-56ч,63ч,75ч,80ч,85ч-88ч,91ч,92ч,96ч-100ч,102ч-105ч,108ч-110ч,113ч	1200	
итого	=	-	20495	-
2. Леса, выполняющие функции защиты природных и иных объектов, всего			20971	Лесной кодекс Российской Федерации (ст. 111,114).
В том числе:				
2.1 леса, расположенные в защитных полосах лесов (леса, расположенные в границах полос отвода железных дорог и придорожных полос автомобильных дорог, установленных в соответствии с законодательством Российской Федерации о железнодорожном транспорте, законодательством об автомобильных дорогах и о дорожной деятельности);	Радогонинское	231,232,241ч-243ч,247ч,251ч,257ч-260ч,283ч-287ч,290ч,291ч	643	Лесной кодекс Российской Федерации (ст.114). Приказ Минприроды России от 29.03.2018 № 122 «Об утверждении Лесоустроительной инструкции». Приказ Минприроды России от 12.05.2020 № 270 «О внесении изменений в Лесоустроительную инструкцию, утвержденную приказом Минприроды России от 29 марта 2018 г. № 122» ГОСТ 17.5.3.02-90 «Охрана природы. Земли. Нормы выделения на землях государственного лесного фонда защитных полос лесов вдоль железных и автомобильных дорог». Федеральный закон от 08.11.2007 №257-ФЗ «Об автомобильных дорогах и о дорожной деятельности в РФ и о внесении изменений в отдельные законодательные акты РФ».
	Шидрозерское	100ч,133ч,134ч,142ч,144ч	108	
	Большедворское	170ч,187ч,205ч,206ч,223ч,224ч,230ч,231ч,235ч,236ч,239ч-242ч	298	
	Михайловское	64ч,70ч-74ч,77ч,78ч,80ч,81ч,84ч-87ч,89ч,93ч-95ч,96,97ч	1078	
	Деревское	69ч,96ч-98ч,104ч,131ч,132ч,156ч-162ч	546	
	Ефимовское	47ч,52ч,55ч,64ч,77ч,78ч,94ч,95ч,104ч,105ч,156ч-159ч,170ч,181ч-195ч,199ч-203ч,205ч-208ч	1629	
	Кургальское	12ч,29ч,30ч,73ч	119	
	Подборовское	36ч,37ч,110ч-113ч,115ч-120ч,124ч,126ч,128ч,134ч,140ч	598	
	Колпинское	12ч,13ч,37ч,54ч,72ч-74ч,85ч-87ч,100ч,108ч,110ч,118ч	393	
	Новодевиченское	1ч,4ч,5ч,8ч,9ч,13ч-15ч,26ч,27ч,43ч,63ч,66ч-68ч,79ч,86ч,94ч,95ч,101ч-104ч,106,111ч,114ч-120ч,122ч,124ч,131ч,139ч-142ч,144ч-149ч,150,152ч-156ч,158ч,169ч,170ч,174ч-176ч,183ч-185ч,193ч-195ч,203ч-206ч,215ч-223ч,225ч-227ч,229ч,230ч	3290	
Борское	1ч,2ч,10ч,16ч,41ч,54ч,132ч,143ч,149ч-152ч,154ч,157ч,159ч	488		
Бокситогорское	3ч,7ч,15ч,20ч,22ч,23ч,26ч,194ч,204ч,224ч,232ч,235ч,237ч,257ч	449		
Пикалевское	1ч-6ч,9ч,10ч,16ч,17ч,39ч,40ч,50ч,63ч,64ч,80ч,125ч,139ч	614		

Целевое назначение лесов	Участковое лесничество	Номера кварталов или их частей	Площадь, га	Основания деления лесов по целевому назначению
	Самойловское	1ч-3ч,5ч-8ч,12ч,14ч,18ч,21ч,22ч,35ч,41ч-43ч,48ч,51ч-55ч,57ч,153ч,154ч,159ч,160ч,164ч-167ч,171ч-180ч	1507	
	Озеревское	6ч,9ч,10ч,12ч,13ч,21ч,22ч,31ч,36ч,37ч,39ч,46ч-48ч,52ч-58ч,60ч,62ч-64ч,66ч,69ч,70ч,74ч,76ч,78ч,79ч,81ч,88ч-90ч,115ч,117ч,118ч,120ч,125ч-127ч,137ч,138ч,141ч-144ч	1444	
	Лидское	95ч,96ч,102ч-108ч,110ч,113ч-115ч	695	
	Заборское	20ч,21ч,29ч-48ч	1920	
	Тургошское	1,4ч,5ч,7,8ч,10ч-12ч,15ч,16ч,25ч,26ч,39ч-42ч,57ч-59ч,67ч,78ч,89ч-92ч,108ч	2114	
	Мозолевское	56ч,57ч,62ч,116ч,117ч,125ч,126ч	132	
	Раменское	1ч-7ч,13ч-17ч,20ч,101ч,102ч,104ч	817	
	Соминское	1ч-6ч,35ч,36ч,38ч,47ч-50ч,55ч-57ч,60ч,64ч65ч,68ч	1030	
	Анисиновское	53ч,110ч,111ч	51	
	Вожанское	1ч,2ч,4ч,22ч-24ч,28ч,36ч-38ч,42,43,65ч-68ч,72ч,84ч,85ч,97ч-99ч,103ч,104ч	808	
	Горское	93ч,110ч,111ч,127ч,128ч,142ч,143ч	200	
итого	-	-	20971	-
3. Ценные леса, всего			113779	Лесной кодекс Российской Федерации (ст.111,115).
Из них:				
3.1. запретные полосы лесов, расположенные вдоль водных объектов (леса, примыкающие непосредственно к руслу реки или берегу другого водного объекта, а при безлесной пойме - к пойме реки, выполняющие водорегулирующие функции)	Радогщинское	33,45-48,52-55,69,70,74, 75,80,81,83-85,88,89,96,97,106-108,111,223-225,234-238,242,243,244,248,251,252-254,260,261,262,265-267,271-273,275-278	7228	Лесной кодекс Российской Федерации, (ст. 115). Приказ Минприроды России от 29.03.2018 № 122 «Об утверждении Лесоустроительной инструкции».
	Шидрозерское	4,5,11,12,20-25,29-32,40-47,56-59,71-75,83-88,94-99,142ч,143	10204	Приказ Минприроды России от 12.05.2020
	Боровское	1ч,2ч	191	№ 270 «О внесении изменений в Лесоустроительную инструкцию, утвержденную приказом Минприроды России от 29 марта 2018 г. № 122».
	Большедворское	10,21,31,133,134ч-137ч,157ч,160ч,175ч,177ч-179ч,181ч-183ч,193ч,195ч,196ч,198ч-200ч,210,211ч,213ч,218ч,219ч,226ч,227ч,236ч,237ч,243ч,244ч,247,250ч,252ч,253ч,256,258ч-260ч,262ч	2291	Приказ Федерального агентства лесного хозяйства от 26 августа 2008 г. № 237 «Об утверждении Временных указаний по отнесению лесов к ценным лесам, эксплуатационным лесам, резервным лесам».
	Михайловское	26ч,31ч-39ч,41,43ч,44ч,54ч,60ч-64ч,67ч-71ч,73ч,74ч,77ч,79ч-81ч,82,83,84ч,85ч,87ч97ч	2273	.
	Деревское	69ч,92ч,95,97ч,98ч	418	
	Ефимовское	139-145,154,155,156ч-159ч,160,169,170ч,171-176,185ч-190ч,194ч,195ч,196-198,199ч-201ч,204,205ч-208ч,209-212	4042	
	Кургальское	1,12ч,13,14,20,30ч,31,32,61-64,71,72,87	2766	

Целевое назначение лесов	Участковое лесничество	Номера кварталов или их частей	Площадь, га	Основания деления лесов по целевому назначению
	Подборское	6-8,10-13,15,22-24,26ч,27,28ч,31,32ч,33,35,101,102,105,125,127,136-139,142-145	2703	
	Колпинское	10,11,12ч,13ч,14-16,24,34-36,40-42,52,53,54ч,71,72ч,84,85ч,99,100ч,108ч,109,110ч,118ч,119-122,127,128	6111	
	Новодевичинское	2ч-5ч,11ч,22ч,23ч,27ч,38ч,39ч,43ч,45,46,56,59,62ч,66ч,67ч,79ч-82ч,85ч,110,111ч,114ч-117ч,127,128,143ч,157ч,158ч,159,160,170ч,175ч-177ч,183ч-185ч,186,187ч,192,193ч-196ч,202,203ч-207ч,214,215ч-218ч,220ч-223ч,225ч	4375	
	Борское	4-8,10ч,15,16ч,20ч,21ч,26ч-29ч,40ч,42ч,50ч,57ч	1744	
	Бокситогорское	15ч,16,17,20ч,21,22ч,23ч,26ч,27ч,29ч,30,31ч,32ч,33,41,50,57,72ч,79ч,107ч,108,109,124ч,127	1965	
	Пикалевское	38,39ч,40ч,50ч,64ч,65,126	817	
	Самойловское	3ч,4,5ч-8ч,12ч,13,14ч,18ч,21ч,22ч,24ч,30,35ч,43ч,44-47,107ч,108ч,111ч,112ч,118ч,119ч,124ч-127ч,129ч,137ч-139ч,150-152,153ч,154ч,155,159ч,160ч,171ч,176ч,178ч,179ч	4422	
	Озеревское	14ч,18ч,20ч-22ч,24ч-27ч,32ч,36ч,37ч,38,40-43,45,59,60ч,61,62ч,63ч,77,78ч,79ч,82,83,87,92,101,104,107,108,119,120ч,123,126ч,127ч,128-130,134-136,137ч,138ч,139,140,141ч-144ч	6327	
3.1. Запретные полосы лесов, расположенные вдоль водных объектов	Лидское	5-8,18-22,37-40,57-60	4135	Лесной кодекс Российской Федерации, (ст. 115). Приказ Минприроды России от 29.03.2018 № 122 «Об утверждении Лесоустроительной инструкции». Приказ Минприроды России от 12.05.2020 № 270 «О внесении изменений в Лесоустроительную инструкцию, утвержденную приказом Минприроды России от 29 марта 2018 г. № 122». Приказ Федерального агентства лесного хозяйства от 26 августа 2008 г. № 237 «Об утверждении Временных указаний по отнесению лесов к ценным лесам, эксплуатационным лесам, резервным лесам»
	Заборское	6-8,14,15,21ч,22-25,27,28,38ч-40ч,43ч,45ч,48ч,49,53ч	4340	
	Тургошское	9,17,18,27,28,42ч,43,44,58ч,59ч,60,61,67ч,68,69,78ч,79,89ч-91ч,106,107,114,115	4629	
	Соминское	8-14,26-28,40-43,50ч,51-53,61-63,69,70,74,75	5071	
	Анисимовское	42-44,52,60-63,67-69,89,90	1596	
	Вожанское	9,10ч,19-22,23ч,24ч,34,35,36ч-38ч,50-52,64,65ч,81,92-95,114,115,116ч,117,128-135	5991	
	Горское	33-37,46-49,51-53,66-68,80,85	1763	
Итого			85402	
3.2. нерестоохранные полосы лесов (леса, расположенные в границах ры-	Корвалльское	1ч,2ч,24,35,51ч-54ч	663	Лесной кодекс Российской Федерации, (ст. 115). Приказ Минприроды России от 29.03.2018 № 122 «Об утверждении Лесоустроительной инструкции».
	Радогощинское	1ч,2ч,4ч,22ч-24ч,211ч,212ч,217ч,229ч,240ч	339	

Целевое назначение лесов	Участковое лесничество	Номера кварталов или их частей	Площадь, га	Основания деления лесов по целевому назначению
боохранных зон или рыбохозяйственных заповедных зон, установленных в соответствии с законодательством о рыболовстве и сохранении водных биологических ресурсов)	Большедворское	134ч-137ч,157ч-160ч,175ч-183ч,193ч-196ч,198ч-201ч,211ч-213ч,218ч-220ч,226ч-229ч,235ч-238ч,243ч,244ч,245ч,250ч-253ч,257ч,259ч-265ч	4160	Приказ Минприроды России от 12.05.2020 № 270 «О внесении изменений в Лесоустроительную инструкцию, утвержденную приказом Минприроды России от 29 марта 2018 г. № 122». Приказ Федерального агентства лесного хозяйства от 26 августа 2008 г. № 237 «Об утверждении Временных указаний по отнесению лесов к ценным лесам, эксплуатационным лесам, резервным лесам».
	Михайловское	22ч,26ч,28-30,31ч-39ч,40,42,43ч,44ч,46ч-49ч,51ч-54ч,55-58,60ч-64ч,65,66,67ч-71ч,73ч,74ч,77ч,79ч-81ч	3613	
	Деревское	69ч,71ч,92ч	101	
	Ефимовское	1ч,2ч,7ч-11ч,14ч-29ч,36ч,153	950	
	Новодевичинское	2ч-5ч,10ч,11ч,12ч,14ч-17ч,20ч-23ч,26ч-36ч,38ч,39ч,49ч,50ч,55,62ч,64,65,66ч,67ч,79ч-81ч,111ч,113ч,114ч,143ч,170ч,176ч,177ч,187ч,196ч,207ч,219ч-221ч,223ч,224ч,225ч,226ч	2133	
	Борское	11-13,17-19,20ч,21ч,22-25,26ч-30ч,34ч,38ч-45ч,49ч,50ч,54ч-59ч,63ч,64ч,66ч,101,102ч,103ч,106ч-108ч,109,110ч,111ч,114ч,117,118,119ч,120ч,122,123,124ч-126ч,128ч-132ч,133-137,138ч-140ч,141,142,143ч144-147,148ч-150ч,152ч-154ч,155,156,157ч,158,159ч-161ч,162	7197	
	Бокситогорское	24ч,25ч,27ч,28,29ч,31ч,32ч,65,66,67ч - 69ч,70,71ч,72ч,75ч,76ч,78ч,79ч,86ч,95ч,96ч,100ч,101ч,107ч,110ч,115ч,117ч,118ч,124ч,130ч,131ч,134ч-136ч,142ч,148ч-155ч,166ч-169ч,173ч,174ч,179ч-182ч,187ч,193ч,203ч,204ч,209ч,214ч,215ч,219ч,244ч,245ч,251ч,256ч	2272	
	Пикалевское	91ч-93ч,103ч,104ч	151	
	Самойловское	50ч,56,67ч,68ч,71ч-77ч,107ч,108ч,111ч,112ч,116ч-119ч,123ч-127ч,129ч,133ч,136,137ч-139ч,143ч,145ч	2268	
	Озеревское	14ч,17ч-22ч,24ч-27ч,32ч	1325	
3.2. Нерестохранные полосы лесов(леса, расположенные в границах рыбоохранных	Мозолевское	1ч,2ч,6ч-8ч,18ч-22ч,31ч,38ч,39ч,41ч,48ч,52-54,55ч,57ч,58ч,60ч,63ч,65ч,67ч,71ч,74ч,75ч,79ч,81ч,82ч,85ч,88ч,89ч,92ч,95,102ч,103ч,108ч,110ч,113ч-115ч,121ч,122ч,124ч-126ч,130ч,133ч,134ч,138ч,141ч,148ч,155ч,159ч-162ч	2966	Лесной кодекс Российской Федерации, (ст. 115). Приказ Минприроды России от 29.03.2018 № 122 «Об утверждении Лесоустроительной инструкции». Приказ Минприроды России от 12.05.2020 № 270 «О внесении изменений в

Целевое назначение лесов	Участковое лесничество	Номера кварталов или их частей	Площадь, га	Основания деления лесов по целевому назначению
зон или рыбохозяйственных заповедных зон, установленных в соответствии с законодательством о рыболовстве и сохранении водных биологических ресурсов)	Анисимовское	15ч,104ч-107ч,110ч	239	Лесоустроительную инструкцию, утвержденную приказом Минприроды России от 29 марта 2018 г. № 122». Приказ Федерального агентства лесного хозяйства от 26 августа 2008 г. № 237 «Об утверждении Временных указаний по отнесению лесов к ценным лесам, эксплуатационным лесам, резервным лесам».
итого			28377	
II. Эксплуатационные леса, всего	Корвальское	1ч,2ч,3-23,24ч,25-34,35ч,36-50,51ч-54ч,55-92,93ч,94-121	27114	Лесной кодекс Российской Федерации (ст. 10,110,117).
	Радогощинское	1ч,2ч,3,4ч,5-21,22ч-24ч,25-32,34,35,36,37,38,39,40-42,43,44,49-51,56,57-61,62,63,64,65-68,71-73,76-79,82,86,87,90-92,93-95,98-101,102-05,109,110,112-122,123,124,125,201-210,211ч,212ч,213-216,217ч,218-222,226-228,229ч,230,233,239,240ч,241ч,245,246,247ч,249,250,255,256,257ч-259ч,263,264,268-270,274,279-282,283ч-287ч,288,289,290ч,291ч,292-299	22938	Приказ Минприроды России от 29.03.2018 № 122 «Об утверждении Лесоустроительной инструкции». Приказ Минприроды России от 12.05.2020 № 270 «О внесении изменений в Лесоустроительную инструкцию, утвержденную приказом Минприроды России от 29 марта 2018 г. № 122». Приказ Федерального агентства лесного хозяйства от 26 августа 2008 г. № 237 «Об утверждении Временных указаний по отнесению лесов к ценным лесам, эксплуатационным лесам, резервным лесам».
	Шидрозерское	1,2ч,3ч,6,7ч,8ч,9,10ч,13ч,14ч,15,16,17ч,18,19,26,27ч,28,33ч,34-37,38ч,39ч,48-51,52ч,53ч,54,55,60ч,61ч,62-65,66ч-69ч,70,76ч,77,78,79ч,80-82,89-92,93ч,100ч,101-103,104ч-108ч,109-112,113ч,114ч,115-120,121ч,122-127,128ч,129ч,130-132,133ч,134ч,135,136,137ч-139ч,140,141ч,144ч-150ч,151,152,153ч,154-159	23761	
	Боровское	1ч-4ч,5,6ч-8ч,9-11,12ч,13ч,14-17,18ч-20ч,21-23,24ч-26ч,27-31,32ч-34ч,35-38,39ч,40ч,41-46,47ч-49ч,50,51ч-54ч,55-58,59ч,60ч,61,62ч-68ч,69-74,75ч-77ч,78-81,82ч,83ч,84-90,91ч-97ч,98-100,101ч,102-110,111ч,112ч,113,114,115ч,116,117,118ч,119-125	30733	

Целевое назначение лесов	Участковое лесничество	Номера кварталов или их частей	Площадь, га	Основания деления лесов по целевому назначению
	Большедворское	2-4,6,7,13-15,17-20,22,26,27-30,32-35,37-44, 49-55,65-67,72-75,78-81,83-91,95-97,100, 101, 104,105,107-112,119-127,129-132,139,140, 143-151,154-156,161,162,165-168,171-174, 184, 185,188-192,197,202, 203,208,209,221,225,232,234,246,248, 249,254,255,1ч,5ч,8ч,9ч,11ч,12ч,16ч, 23ч-25ч,36ч,45ч-48ч,56ч-64ч,68ч-71ч,76ч,77ч,82ч,92ч,93ч,94ч,98ч,99ч, 102ч, 103ч,106ч,113ч,114ч-118ч,128ч, 138ч,141ч,142ч,152ч,153ч,163ч,164ч, 169ч,170ч,186ч,187ч,204ч-207ч,214ч-217ч,222ч-224ч,230ч,231ч,235ч,239ч-242ч,245ч	21630	
II. Эксплуатационные леса, всего	Михайловское	1-21,22ч,23-25,27,45,46ч-49ч,50,51ч-53ч,59,72ч,75,76,78ч,86ч,88,89ч,90-92,93ч-95ч	8295	Лесной кодекс Российской Федерации, (ст. 115). Приказ Минприроды России от 29.03.2018 № 122 «Об утверждении Лесоустроительной инструкции». Приказ Минприроды России от 12.05.2020 № 270 «О внесении изменений в Лесоустроительную инструкцию, утвержденную приказом Минприроды России от 29 марта 2018 г. № 122». Приказ Федерального агентства лесного хозяйства от 26 августа 2008 г. № 237 «Об утверждении Временных указаний по отнесению лесов к ценным лесам, эксплуатационным лесам, резервным лесам». ..
	Деревское	1,2,3ч-5ч,6,7ч,8-11,12ч,13-26,27ч,28ч,29,30,31ч,32ч,33-35,36ч-38ч,39,40,41ч-43ч,44,45ч-47ч,48,49ч-51ч,52,53,54ч-56ч,57,58ч,59ч,60,61,62ч,63ч,64, 65ч,66ч,67,68,70ч,71ч,72,73ч,74,75,76ч,77ч,78,79ч,80,81ч-83ч,84-91,93,94ч,96ч,99ч,100-103,104ч,105-110,111ч,112-122,123ч,124ч,125-130,131ч,132ч,133-135,136ч,137ч,138-141,142ч,143-147,148ч,149,150ч,151,152ч-162ч	17227	
	Ефимовское	1ч,2ч,3-5,6ч-11ч,12,13,14ч-31ч,32,33ч,34ч,35,36ч,37,38,39ч,40ч,41-45,46ч-48ч,49,50ч-55ч,56, 57ч,58ч,59-63,64ч,65,66,67ч,68ч,69-72,73ч-80ч,81-83,84ч,85,86,87ч-92ч,93,94ч-99ч, 100,101ч,102ч,103,104ч-107ч,108,109,110ч-118ч,119,120ч-126ч,127,128,129ч,130,131ч-133ч,134,135ч,136ч,137,138,146ч,147, 148ч,149ч,150,151ч,152ч,161ч,162ч,163-165,166ч-168ч,177-179,180ч-184ч,191ч-193ч,202ч,203ч	31720	
	Кургальское	2,3ч-6ч,7,8ч-10ч,11,15,16ч,17,18ч,19ч,21ч,22,23,24ч-26ч,27,28,29ч,33ч,34,35ч,36,37ч,38ч,39,40ч-44ч,45-47,48ч-51ч,52,53ч,54,55,56ч-59ч,60,65,66ч,67,68,69ч,70ч,73ч,74-77,78ч, 79ч,80,81ч,82,83ч,84-86	18270	
	Подборское	1-5,9,14,16-21,25,29,30,34,103,104,106-109, 114, 121-123,129-133,135,141,146-154,26ч,28ч,32ч,36ч,37ч,110ч,111ч,112ч,113ч,115ч-120ч,124ч,126ч,128ч,134ч,140ч	6361	

Целевое назначение лесов	Участковое лесничество	Номера кварталов или их частей	Площадь, га	Основания деления лесов по целевому назначению
	Колпинское	1ч,2ч,3,4ч-7ч,8,9ч,17,18,19ч-23ч,25-32,33ч,37ч,38,39,43-49,50ч,51ч,55-62,63ч-65ч,66-69,70ч,73ч,74ч,75-78,79,80-82,83ч,86ч,87ч,88-93,94ч,95ч,96,97ч,98ч,101-107,111-117,123-126	21332	
	Новоде-ревенское	1ч,6ч-9ч,12ч-21ч,24ч-26ч,28ч-36ч,37,40-42,44,47,48,49ч,50ч,51,52,53ч,54ч,57,58,60,61,63ч,68ч,69,70ч-76ч,77,78ч,83ч,84ч,86ч-92ч,93,94ч-97ч,98-100,101ч-105ч,107-109,112,113ч,118ч-124ч,125,126,129ч-132ч,133,134ч,135,136,137ч-142ч,144ч-149ч,151ч-156ч,161ч-163ч,164,165,166ч-169ч,171,172ч-174ч,178,179,180ч-182ч,188,189ч-191ч,197-201,208-213,227ч,228,229ч,230ч,231-233	13887	
II. Эксплуатационные леса, всего	Борское	1ч,2ч,3,9,14,30ч,31-33,34ч,35-37,38ч,39ч,41ч,43ч-45ч,46-48,49ч,51,52,53,54ч-56ч,59ч,60-62,63ч,58ч,64ч,65,66ч,102ч,104,105,106ч-108ч, 110ч, 111ч,112,113, 114ч,115,116,119ч, 120ч,121,124ч-126ч,127,128ч-132ч,138ч-140ч,143ч,148ч-154ч,157ч,160ч,161ч	10897	Лесной кодекс Российской Федерации (ст. 10,110,117). Приказ Минприроды России от 29.03.2018 № 122 «Об утверждении Лесоустроительной инструкции». Приказ Минприроды России от 12.05.2020 № 270 «О внесении изменений в Лесоустроительную инструкцию, утвержденную приказом Минприроды России от 29 марта 2018 г. № 122». Приказ Федерального агентства лесного хозяйства от 26 августа 2008 г. № 237 «Об утверждении Временных указаний по отнесению лесов к ценным лесам, эксплуатационным лесам, резервным лесам».
	Боксито-горское	1,2,3ч,4-6,7ч-12ч,13,14,18ч,19,24ч,25ч,34-40,42-47,48ч,49ч,51-54,55ч,56ч,58-63,64ч,67ч-69ч,71ч,73,74,75ч,76ч,77,78ч,80-85,86ч,87-94,95ч,96ч,97-99,100ч-102ч,103-106,110ч,111-114,115ч,116,117ч-119ч,120-123,125ч,126ч,128ч-132ч,133,134ч-136ч,137,138ч,139,140,141ч-143ч,144,145ч,146,147,148ч-155ч,156-165,166ч-169ч,170-172,173ч,174ч,175-178,179ч-182ч,183-186,187ч,188-192,193ч,194ч,195-202,203ч,204ч,205-208,209ч,210-213,214ч,215ч,216-218,219ч,220-223,224ч-226ч,227-231,232ч,233,234,235ч,236,237ч,238-243,244ч,245ч,246-248,249ч-251ч,252-254,255ч-257ч,258-261	25269	

Целевое назначение лесов	Участковое лесничество	Номера кварталов или их частей	Площадь, га	Основания деления лесов по целевому назначению
	Пикалевское	1ч-11ч,12-15,16ч,17ч,18-20,21ч,22,23,24ч,25-29,30ч,31ч,32,33ч,34-37,41ч,42-49,51-62,63ч,66ч,67ч,68,69ч,70-79,80ч,81-84,85ч-87ч,88-90,91ч-93ч,94-97,98ч-100ч,101,102,103ч,104ч,105-112,113ч-117ч,118,119ч,120-124,125ч,127-130,131ч,132,133ч,134ч,135-138,139ч,140-142,143ч-145ч,146,147ч-149ч,150-156,157ч,158,159,160ч,161	16757	
	Самойловское	1ч,2ч,9-11,15-17,19,20,23,25,26,27ч,28,29,31-34,36-40,41ч,42ч,48ч,49,50ч-55ч,57ч-69ч,70,71ч-77ч,101-106,109,110ч,113ч,115ч-117ч,120ч-123ч,128ч,130ч,131ч,132,133ч,134,135,140-142,143ч,144,145ч,147-149,156-158,161-163,164ч-167ч,168,169,172ч-175ч,177ч,180ч,181,182ч-185ч,186	19296	
	Озеревское	1-5,6ч-13ч,15,16,17ч,19ч,23,28-30,31ч,33ч-35ч,39ч,44ч,46ч-48ч,49,50ч,51,52ч-58ч,64ч-67ч,68,69ч,70ч,71,72ч,73,74ч,75,76ч,80ч,81ч,84ч-86ч,88ч-91ч,93ч,94-97,105,106,109ч-113ч,114,115ч,116,117ч,118ч,121,122,124ч,125ч,131ч,132,133ч,145,146,147ч,148,149ч	13534	
	Лидское	1ч,2ч,3,4,9-11,12ч-17ч,23,24ч,25,26ч,27,28,29ч-32ч,33,34ч,35,36,41,42,43ч,44,45ч,46,47ч-55ч,56,61ч,62,63ч,64,65,66ч,67ч,68-70,71ч,72,73ч,74,75,76ч-78ч,79,80ч-89ч,90,91,92ч,93,94,95ч-97ч,98,99,100ч-108ч,109,110ч-115ч	24760	
II. Эксплуатационные леса, всего	Заборское	1ч-5ч,9,10ч,11,12,13ч,16-19,20ч,26,29ч-37ч,41ч,42ч,44ч,46ч,47ч,50,51ч,52,54-56,57ч,58,59ч,60,61ч-63ч,64,65,66ч,67-69,70ч-75ч	15133	Лесной кодекс Российской Федерации (ст. 10,110,117). Приказ Минприроды России от 29.03.2018 № 122 «Об утверждении Лесоустроительной инструкции». Приказ Минприроды России от 12.05.2020 № 270 «О внесении изменений в Лесоустроительную инструкцию, утвержденную приказом Минприроды России от 29 марта 2018 г. № 122».
	Тургошское	2ч-6ч,8ч,10ч-16ч,19-22,23ч-26ч,29ч,30,31,32ч-34ч,35,36,37ч,38,39ч-41ч,45,46ч,47,48,49ч-57ч,62,63ч,64-66,70-74,75ч,76,77,80ч,81-84,85ч-88ч,92ч,93-95,96ч-100ч,101,102ч-105ч,108ч-110ч,111,112,113ч	25377	

Целевое назначение лесов	Участковое лесничество	Номера кварталов или их частей	Площадь, га	Основания деления лесов по целевому назначению
	Мозолевское	1ч-3ч,4,5,6ч-11ч,12,13ч,14-17,18ч-22ч,23,24ч,25ч,26-30,31ч,32-37,38ч,39ч,40,41ч,42-44,45ч,46,47,48ч,49-51,55ч-63ч,64,65ч,66,67ч,68-70,71ч-75ч,76-78,79ч-82ч,83,84,85ч-89ч,90,91ч-94ч,96,97,98ч,99ч,100,101,102ч,103ч,104-107,108ч,109,110ч,111,112ч-117ч,118-120,121ч,122ч,123,124ч-127ч,128,129,130ч,131,132,133ч-138ч,139,140,141ч,142,143ч,144-147,148ч,149-154,155ч,156-158,159ч-162ч,163,164ч,165,166,167ч,168ч,169,170ч,171ч	16039	Приказ Федерального агентства лесного хозяйства от 26 августа 2008 г. № 237 «Об утверждении Временных указаний по отнесению лесов к ценным лесам, эксплуатационным лесам, резервным лесам».
	Раменское	1ч-7ч,8,9ч-22ч,23-25,26ч-32ч,33,34,35ч-45ч,46-53,54ч,55ч,56-59,60ч-64ч,65,66,67ч-69ч,70-74,75ч-79ч,80,81,82ч,83ч,84,85,86ч-93ч,94,95ч-99ч,100,101ч,102ч,103,104ч,105-108,109ч,110ч,111,112ч,113ч,114,115ч-123ч,124,125,126ч-129ч,130-133,134ч-139ч,140,141ч-145ч,146-149,150ч-165ч,166-172,173ч-177ч	31280	
	Соминское	1ч-6ч,7,15,16ч,17ч,18-21,22ч,23ч,24,25,29ч,30ч,31-34,35ч,36ч,37,38ч,39ч,44,45ч-49ч,54ч-57ч,58,59ч,60ч,64ч,65ч,66,67ч,68ч,71,72,73ч	12830	
	Анисимовское	1,2ч-4ч,5,6,7ч,8ч,9-11,12ч,13,14ч,15ч,16,17ч,18,19ч-23ч,24,25ч-28ч,29,30ч,31-40,41ч,45-50,51ч,53ч,54,55ч,56ч,57-59,64-66,70-72,73ч-75ч,76,77ч,78ч,79,80ч-82ч,83,84,85ч,86ч,87,88,91-94,95ч-99ч,100,101ч,102,103ч-108ч,109,110ч-112ч,113-118,119ч,120,121ч,122-127,128ч,129	15325	
	Вожанское	1ч-4ч,5,6ч,7ч,8,11-13,14ч,15,16ч,17,18ч,25-27,28ч,29,30,31ч-33ч,39ч,40,41,44-47,48ч,49ч,53-56,57ч,58-60,61ч,62ч,63,66ч-69ч,70,71,72ч-75ч,76-80,82,83,84ч-89ч,90,91,96,97ч-99ч,100-102,103ч-106ч,107-109,110ч,111ч,112,113,118-120,121ч,122,123,124ч,125-127	15228	

Целевое назначение лесов	Участковое лесничество	Номера кварталов или их частей	Площадь, га	Основания деления лесов по целевому назначению
II. Эксплуатационные леса, всего	Горское	1,2ч,3ч,4-14,15ч,16-22,23ч-25ч,26,27,28ч-32ч,38,39ч-41ч,42,43ч,44ч,45,50,54ч,55-64,65ч,69,70ч,71ч,72-79,81-84,86-92,93ч,94-97,98ч,99ч,100-109,110ч,111ч,112,113ч,114ч,115,116ч-118ч,119,120ч,121ч,122-126,127ч,128ч,129,130,131ч-133ч,134,135,136ч,137ч,138-140,141ч-143ч,144-148	17486	Лесной кодекс Российской Федерации (ст. 10,110,117). Приказ Минприроды России от 29.03.2018 № 122 «Об утверждении Лесоустроительной инструкции». Приказ Минприроды России от 12.05.2020 № 270 «О внесении изменений в Лесоустроительную инструкцию, утвержденную приказом Минприроды России от 29 марта 2018 г. № 122». Приказ Федерального агентства лесного хозяйства от 26 августа 2008 г. № 237 «Об утверждении Временных указаний по отнесению лесов к ценным лесам, эксплуатационным лесам, резервным лесам».
итого	-	-	502479	-
Всего лесов	-	-	657724	-

В лесничестве преобладают эксплуатационные леса (76,4%). Защитные леса (23,6%) представлены защитными полосами лесов, расположенными вдоль железнодорожных путей общего пользования, федеральных автомобильных дорог общего пользования, автомобильных дорог общего пользования, находящихся в собственности субъектов Российской Федерации (3,2%); лесами, расположенными в водоохранных зонах (3,1%); запретными полосами, расположенными вдоль водных объектов (13%); нерестоохранными полосами (4,3%).

Карта-схема лесничества с распределением лесов по целевому назначению и категориям защитности лесов приводится в Приложении 11.

1.1.5. Характеристика лесных и нелесных земель лесного фонда на территории лесничества

Распределение территории лесничества по категориям лесных и нелесных земель приведено ниже, по данным ГЛР на 01.01.2021 года.

Таблица 1.4(4) – Распределение земель лесного фонда лесничества по категориям лесных и нелесных земель

Показатели	Площадь, га	%
1. Общая площадь земель лесного фонда	657724	100
2. Лесные земли – всего	503628	76.6
2.1. Покрытые лесной растительностью – всего	489075	74.4
2.1.1. В том числе лесные культуры	80491	12.2
2.2. Не покрытые лесной растительностью – всего	14553	2.2
в том числе:		0.0
несомкнувшиеся лесные культуры	8525	1.3
лесные питомники, плантации	31	0.0
редины естественные		0.0

Показатели	Площадь, га	%
фонд лесовосстановления – всего	5997	0.9
в том числе:		0.0
гари	41	0.0
погибшие насаждения	125	0.0
вырубки	5668	0.9
прогалины, пустыри	163	0.0
3. Нелесные земли – всего	154096	23.4
в том числе:		0.0
пашни	72	0.0
сенокосы	767	0.1
пастбища	134	0.0
воды	11738	1.8
дороги, просеки	2967	0.5
усадебные, объекты переработки заготовленной древесины и другой лесной продукции	617	0.1
болота	132891	20.2
пески	4	0.0
прочие земли	4906	0.7

Примечание:

К прочим землям (4906 га) относятся: карьеры, овраги, крутые склоны карстовые образования, трассы коммуникаций: воздушные и кабельные линии электропередач, телефонные линии, газопроводы, прочие трассы, прочие земли.

Площадь земель лесного фонда представлена на 76,6 % лесными землями, из которых 74,4 % составляют покрытые лесной растительностью земли и 2,2 % – не покрытые лесной растительностью земли. Нелесные земли занимают 23,4 % территории лесничества, среди них преобладают болота - 20,2 %.

1.1.6. Характеристика имеющихся особо охраняемых природных территорий и объектов, планы по их организации, развитию экологических сетей, сохранению биоразнообразия

1.1.6.1. Характеристика особо охраняемых природных территорий

В соответствии с Федеральным законом от 14 марта 1995 г. № 33-ФЗ «Об особо охраняемых природных территориях» (с изменениями) (пункт 4 статьи 2) особо охраняемые природные территории (ООПТ) могут иметь федеральное, региональное или местное значение.

Таблица 1.5 – Характеристика особо охраняемых природных территорий

Наименование ООПТ. Основание к выделению	Площадь, га		Участковое лесничество квартал	Тип (категория и профиль) ООПТ	Краткая характеристика и режим ведения хозяйства
	объекта	охранной зоны			
ООПТ регионального значения					
1. «Река Рагуша» постановление Правительства Ленинградской обла-	Общая 1034 га, в том	-	Мозолевское: кв. 56 (часть), 57 (часть), 71, 79	Комплексный памятник	Цель создания: сохранение р. Рагуша с уникальным карстовым ландшафтом, каньонообразной долиной, с выходами коренных пород, богатой и своеобразной растительностью. Охрана редких видов

Наименование ООПТ. Основание к выделению	Площадь, га		Участковое лесниче- ство квар- тал	Тип (кате- гория и про- филь) ООПТ	Краткая характеристика и режим ведения хозяйства
	объ- екта	охра- ной зоны			
сти от 26.12.1996 № 494 (ред. от 17.08.2020) «О приведении в соответствие с новым природо-охранным законодательством РФ существующей сети особо охраняемых природных территорий Ленинградской области»	числе в лес- ве 868,7 га		Борское: кв.149,150, части кв151, 123, 132, 133, 134, 143.	приро- ды	растений и животных, нерестилищ лосося и мест обитания форели. Объекты, заслуживающие особой охраны: - каньонообразная долина р. Рагуша, - сухое надземное русло и подземный водоток реки, - ольхово-широколиственные леса с преобладанием дубравного разнотравья, - ключевые болота в пойме р. Воложба, - нерестилища лосося, - редкие виды растений и животных: многорядник Брауна, диплазиум сибирский, пузырник сибирский, голокучник Роберта, скерда сибирская, оляпка, лосось. Хозяйственная деятельность осуществляется с учетом соблюдения требований режима особой охраны ООПТ и иными требованиями действующего законодательства в области охраны и использования ООПТ.
2. «Вепсский лес» Постановление Губернатора Ленинградской области от 14.09.1999 №302-пг (ред. от 26.01.2005) «Об организации природного парка «Вепсский лес» в Ленинградской области»	Об- щая 18910 0 га (в Под- по- рож- ском, Тих- вин- ском, Лодей дейно но- поль- ском, Бок- сито- гор- ском райо- нах), в том числе по лес- ву: 31393 га.	-	Корваль- ское 1-111, 116, 117,121; Рад- гощинское- 1-32	При- род- ный парк	На природный парк возлагаются следующие основные задачи: 1. Природоохранные: - сохранение особо ценных природных комплексов и объектов, не затронутых хозяйственной деятельностью: типичных для средней тайги северо-запада России ландшафтных урочищ; чрезвычайно редких на северо-западе России высоковозрастных коренных ельников, практически не затронутых хозяйственной деятельностью, высоковозрастных лесов других пород; массивов верховых сфагновых болот западно-русского типа; олиготрофных и дистрофных озер; редких видов флоры; редких видов фауны; уникальных ландшафтов; - восстановление нарушенных экосистем (лесовосстановление, подъем затонувшей древесины, восстановление нерестилищ ценных пород рыб и т. п.).

Наименование ООПТ. Основание к выделению	Площадь, га		Участковое лесниче- ство квар- тал	Тип (кате- гория и про- филь) ООПТ	Краткая характеристика и режим ведения хозяйства
	объ- екта	охра- ной зоны			
2. «Вепский лес» Постановление Губернатора Ле- нинградской обла- сти от 14.09.1999 №302-пг (ред. от 26.01.2005) «Об организации при- родного парка «Вепский лес» в Ленинградской области»	Об- щая 18910 0 га (в Под- по- рож- ском, Тих- вин- ском, Лодей дейно но- поль- ском, Бок- сито- гор- ском райо- нах), в том числе по лес- ву: 31393 га.	-	Корваль- ское 1-111, 116, 117,121; Радо- гощинское- 1-32	При- род- ный парк	2. Экологические задачи: - сохранение на водоразделе рек Балтий- ского и Каспийского водосборных бассей- нов лесных экосистем, имеющих важное водорегулирующее значение; - сохранение больших массивов леса для оздоровления приземных слоев атмосферы всего региона; - включение территории природного парка в структуру "экологического каркаса" Ле- нинградской области наряду с прочими природоохранными территориями и ре- креационными зонами. 3. Рекреационные задачи: - удовлетворение рекреационных потреб- ностей жителей Ленинградской области и других регионов страны: - организация длительного стационарного отдыха на живописной, экологически чи- стой территории с богатым растительным и животным миром, большим количеством рек и озер, историко-культурными памят- никами и традициями; - создание сети обустроенных туристиче- ских маршрутов (пеших, водных, конных). 4. Историко-этнографические задачи: - сохранение, изучение и использование в научных, образовательных, туристских и рекреационных целях высокого природно- го и культурно-исторического потенциала территории; - стимулирование возрождения вепского языка и культуры; - создание регионального этнографическо- го центра для изучения культуры Межозе- рья: вепсов и русских; - организация архитектурно- этнографических экспозиций на основе исторических групп населенных мест, со- хранившихся на их территориях памятни- ков архитектуры и быта, фольклора, обря- довых традиций. 5. Научно-исследовательские задачи: - создание условий для проведения эколо- гического мониторинга и его осуществле- ние; - изучение свойств и естественной дина- мики экосистем, определение влияния хо- зяйственной деятельности на изменение этих свойств; - экологическое воспитание посетителей

Наименование ООПТ. Основание к выделению	Площадь, га		Участковое лесниче- ство квар- тал	Тип (кате- гория и про- филь) ООПТ	Краткая характеристика и режим ведения хозяйства
	объ- екта	охран- ной зоны			
					парка через экскурсионную работу.
В том числе резерваты природного парка «Вепский лес»					
2.1. «Леринский»	Об- щая 1600 га, в т.ч. лес- ного фонда 1600 га		Корваль- ское: кв. 7-10, 18-20, 29, 30; Рад- гощинское: кв. 2, 5, 11, 12, 15, 16		Цель создания: охрана олиготрофного водоема на Карбоновом плато, водной и прибрежной растительности, флоры и фауны водоема и прилегающей территории. Объекты, заслуживающие особой охраны: олиготрофный водоем сложной конфигурации, которая предопределена дочетвертичным рельефом. Редкие виды фауны и флоры.

Наименование ООПТ. Основание к выделению	Площадь, га		Участковое лесниче- ство квар- тал	Тип (кате- гория и про- филь) ООПТ	Краткая характеристика и режим ведения хозяйства
	объ- екта	охра- ной зоны			
2.2. «Вепсский лес»	Об- щая 7392 га, в т. ч. лес- ного фонда 553 га.		Корваль- ское: кв. 12, 13		<p>Цель создания: сохранение лесных экосистем, а также олиготрофных болот, олиготрофных и дистрофных озер, не затронутых хозяйственной деятельностью; создание условий для восстановления нарушенных экосистем; сохранение особо ценных природных комплексов и объектов, не затронутых хозяйственной деятельностью, поддержание их в естественном состоянии; создание условий для восстановления нарушенных экосистем, поддержание их в состоянии, обеспечивающем наилучшее выполнение экологических функций; создание условий для проведения экологического мониторинга и его осуществление; изучение свойств и естественной динамики экосистем, а также определение влияния прошлой и существующей хозяйственной деятельности на изменение свойств экосистем.</p> <p>Объекты, заслуживающие особой охраны: чрезвычайно редкие на северо-западе России высоковозрастные коренные ельники, практически не затронутые хозяйственной деятельностью; высоковозрастные леса других пород, развивающиеся без вмешательства человека; массивы верховых болот; олиготрофные и дистрофные озера. Редкие виды растений: пухонос дернистый, очеретник белый, восковник болотный, жимолость Палласа, сфагнум Линдберга и др.</p>

Примечание: В графе «Наименование особо охраняемой природной территории. Основание к выделению» приведен нормативный правовой акт, которым утверждено действующее положение о заказнике, природном парке или паспорт памятника природы.

Использование лесов на особо охраняемых природных территориях осуществляется в соответствии с приказом Минприроды России от 16.07.2007 г. № 181 «Об утверждении Особенности использования, охраны, защиты, воспроизводства лесов, расположенных на особо охраняемых природных территориях».

Леса, расположенные на особо охраняемых природных территориях, в соответствии с частью 4 статьи 12 Лесного кодекса Российской Федерации подлежат освоению в целях сохранения средообразующих, водоохраных, защитных, санитарно-гигиенических, оздоровительных и иных полезных функций лесов с одновременным использованием лесов

при условии, если это использование совместимо с целевым назначением защитных лесов и выполняемыми ими полезными функциями.

Леса, расположенные на особо охраняемых природных территориях, используются в соответствии с режимом особой охраны особо охраняемой природной территории и целевым назначением земель, определяемыми лесным законодательством Российской Федерации, законодательством Российской Федерации об особо охраняемых природных территориях и положением о соответствующей особо охраняемой природной территории.

В лесах, расположенных на особо охраняемых природных территориях, запрещается осуществление деятельности, несовместимой с их целевым назначением и полезными функциями.

В лесах, расположенных на территориях государственных природных заповедников, запрещается проведение рубок лесных насаждений на лесных участках, на которых исключается любое вмешательство человека в природные процессы. На иных участках, если это не противоречит правовому режиму особой охраны территорий государственных природных заповедников, допускается проведение выборочных рубок лесных насаждений в целях обеспечения функционирования государственных природных заповедников и жизнедеятельности проживающих в их пределах граждан.

В лесах, расположенных на территориях национальных парков, природных парков и государственных природных заказников, запрещается проведение сплошных рубок лесных насаждений, если иное не предусмотрено правовым режимом функциональных зон, установленных в границах этих особо охраняемых природных территорий.

Особенности проведения выборочных рубок лесных насаждений и в установленных федеральными законами случаях сплошных рубок лесных насаждений определяются положениями о соответствующих особо охраняемых природных территориях.

В лесах, расположенных на территориях комплексных (ландшафтных), биологических (ботанических и зоологических), палеонтологических, гидрологических, геологических государственных природных заказников запрещается проведение сплошных рубок лесных насаждений, если иное не предусмотрено положением о соответствующем государственном природном заказнике.

В лесах, расположенных на территориях зоологических государственных природных заказников, предназначенных для сохранения редких и исчезающих видов животных, допускается проведение сплошных и выборочных рубок лесных насаждений при осуществлении ухода за лесами с сохранением на лесосеках части лесных насаждений, необходимых для обеспечения жизнедеятельности животных.

В лесах, расположенных на территориях памятников природы и в границах их охранных зон, запрещается проведение рубок лесных насаждений в случае, если это влечет за собой нарушение сохранности памятников природы.

В лесах, расположенных на территориях лечебно-оздоровительных местностей и курортов, допускается проведение рубок с целью сохранения лесных насаждений основных лесных древесных пород.

В лесах, расположенных на территориях лечебно-оздоровительных местностей и курортов, уход за лесами и другие, предусмотренные лесным законодательством Российской Федерации, мероприятия по использованию, охране, защите, воспроизводству лесов, осуществляются дифференцированно в пределах зон, выделенных в составе округа санитарной (горно-санитарной) охраны.

Леса, расположенные на особо охраняемых природных территориях, подлежат охране от пожаров, от загрязнения (в том числе радиоактивными веществами) и от иного негативного воздействия, а также защите от вредных организмов в соответствии с лесным законодательством Российской Федерации, режимом особой охраны особо охраняемой природной территории.

Единые требования к пожарной безопасности в лесах установлены Постановлением Правительства РФ от 07.10.2020 г. №1614 «Об утверждении Правил пожарной безопасности в лесах».

Единый порядок и условия организации защиты лесов от вредных организмов, а также от негативных воздействий на леса и санитарные требования к использованию лесов установлены Постановлением Правительства РФ от 09.12.2020 г. № 2047 «Об утверждении Правил санитарной безопасности в лесах».

Очистка лесов, расположенных на особо охраняемых природных территориях, от захламления, проводится в особо охраняемых, рекреационных функциональных зонах, функциональных зонах познавательного туризма обслуживания посетителей, хозяйственного назначения особо охраняемой природной территории, определяемых Положением об особо охраняемой природной территории.

В лесах, расположенных на ООПТ, за исключением территорий биосферных полигонов, запрещается использование токсичных химических препаратов для охраны и защиты лесов, в том числе в научных целях.

В лесах, расположенных на биосферных полигонах государственных природных биосферных заповедников в соответствии с их назначением, определенном в положении о биосферном полигоне, могут использоваться токсичные химические препараты для охраны и защиты лесов в целях проведения научных исследований, экологического монито-

ринга, а также апробирования и внедрения методов рационального природопользования, не разрушающих окружающую природную среду и не истощающих биологические ресурсы.

Воспроизводство лесов, расположенных на ООПТ, осуществляется путем лесовосстановления и ухода за лесами в соответствии с лесным законодательством Российской Федерации и режимом особой охраны особо охраняемой природной территории.

Лесовосстановление на ООПТ осуществляется на лесных участках, лесные насаждения на которых погибли или повреждены в результате пожаров, воздействия вредных организмов, а также на лесных участках, на которых проводились сплошные рубки.

Лесоразведение осуществляется на участках нелесных земель для предотвращения водной, ветровой и иной эрозии почв, создания защитных насаждений, проведения биотехнических мероприятий, а также на землях, нарушенных в результате прежней хозяйственной деятельности.

Лесовосстановление и лесоразведение должны обеспечивать формирование лесных насаждений, близких к естественным по составу видов (пород) деревьев, кустарников, других лесных растений в соответствующих природно-климатических условиях.

Интродукция (пород) деревьев, кустарников, лиан, других лесных растений, не произрастающих в данном лесном районе, не допускается.

Лесовосстановление, лесоразведение и уход за лесами на ООПТ осуществляется в соответствии с правовым режимом и целевым назначением указанных территорий.

Деятельность лесничества должна быть направлена на сохранение биоразнообразия на его территории в соответствии с распоряжением Правительства РФ от 17.02.2014 г. № 212-р «Об утверждении Стратегии сохранения редких и находящихся под угрозой исчезновения видов животных, растений и грибов в Российской Федерации на период до 2030 года». Наибольший эффект для предотвращения гибели редких и находящихся под угрозой исчезновения видов животных, растений и грибов достигается с помощью организации сети ООПТ с разным режимом охраны, соединенных «экологическими коридорами» (экологические сети).

На территории лесничества проектируется организация дополнительных особо охраняемых природных территорий, которые будут способствовать в конечном итоге развитию экологических сетей и сохранению биоразнообразия на землях лесного фонда.

В соответствии со схемой территориального планирования Ленинградской области, утвержденной постановлением Правительства Ленинградской области от 29.12.2012 г. № 460, планируется организация следующих ООПТ регионального значения:

Таблица 1.5.1 – Характеристика особо охраняемых природных территорий

(планируемые)

Наименование планируемой ООПТ. Планируемый срок организации	Планируемая площадь, га	Участковое лесничество	Категория ООПТ	Краткая характеристика
1. «Истоки реки Воложба» ** (плановый срок создания - расчетный срок реализации СТП ЛО - 2035 год)	1569 га	Мозолевское кв.№ 126 Самойловское кв.№ 50,56 Борское кв137 (ч), 147, 154, 155, 158, 159,162;	Государственный природный заказник	Цель создания (назначение): сохранение уникальных водных объектов с местообитаниями лососевых рыб, ключевых болот, популяций редких и находящихся под угрозой исчезновения видов растений, животных и других организмов, и их местообитаний.
2. «Чагода» ** (плановый срок создания - первая очередь реализации СТП ЛО - 2025 год)	18177 га	Вожанское кв.№1-9, 18-22,33-36,48-51,60-64,74,76-80,86-90,105,106,109-112, 121,124-126,133. Части кв №16,17,23,31, 32, 37,47,58,59,73,75,81,85,134 Горское кв.№, 15, 16, 25, 30-32, 36-40, 41 (ч), 42, 44 (ч), 45 (ч), 46, 47 (ч), 48 (ч), 52, 53, 54 (ч), 55 (ч), 56 (ч), 68 (ч), 69 (ч), 97 (ч) Озеревское кв.№ 58 (ч), 61, 62 (ч), 70 (ч), 71, 77, 78, 82, 83 (ч), 87, 89 (ч), 91 (ч), 103, 104 (ч), 106 (ч), 107 (ч), 108 (ч), 109, 110 (ч), 111 (ч), 112, 113, 125 (ч), 126-129, 130 (ч), 131 (ч), 137 (ч), 138, 139, 142 (ч), 144 (ч) Раменское кв.№102-104, Соминское кв. Части кв № 60,68	Государственный природный заказник	Цель создания (назначение): - сохранение уникальных водных объектов, ключевых болот, популяций редких и находящихся под угрозой исчезновения видов растений, животных и других организмов, и их местообитаний
3. «Ямницкая чисть» * (плановый срок создания - первая очередь реализации СТП ЛО - 2025 год)	20966 га	Колпинское кв.№ 1-3, 17-21, 27-33, 46-51, 66-71, 80-84, 94-97; 4, 5, 22, 34 (ч.), 52, 53 (ч.), 72(ч.) Лидское кв.№ 9-11, 22, 23,24, 40-43; 21(ч.), 38 (ч.), 39 (ч.) Боровское кв.№ 102-107, 116-125; Кургальское кв.№ 44,45, 52, 59, 60, 66, 67;69,70-72 Подборовское кв.№ 3, 4(ч.), 20, 24 (ч), 25,26(ч.).	Государственный природный заказник	Цель создания (назначение): - сохранение сложной болотной системы, включающей эталонные для востока Ленинградской области болота («чисти») и богатые в видовом отношении низинные болота; - сохранение популяций редких и находящихся под угрозой исчезновения видов растений, животных и других организмов, и их местообитаний.

Наименование планируемой ООПТ. Планируемый срок организации	Планируемая площадь, га	Участковое лесничество	Категория ООПТ	Краткая характеристика
4. «Старовозрастные леса верховьев р. Колпь»* (плановый срок создания - первая очередь реализации СТП ЛО - 2025 год)	6976 га	Шидрозерское кв.№46,47, 72-76,78, 83-88,90-99, 111(ч), 112-115, 127-129	Государственный природный заказник	Цель создания (назначение): - сохранение экосистем малонарушенных старовозрастных еловых и сосновых лесов (возраст старшего поколения ели достигает 230 лет (при возрасте основного поколения – 160-170), возраст старшего поколения сосны достигает 320-340 (основное поколение – 250-280); - сохранение комплекса верховых болот водосборного бассейна верхнего течения реки Колпь; - сохранение комплекса редких и находящихся под угрозой исчезновения видов сосудистых растений, мохообразных, лишайников и грибов, биотопически тесно связанных со старовозрастными лесными экосистемами и малонарушенными болотными массивами.

Примечание:

* Границы планируемой ООПТ по материалам комплексного экологического обследования территории.

** Границы планируемой ООПТ согласно Схеме территориального планирования Ленинградской области.

До организации ООПТ целесообразно избегать преобразования ландшафта и смены типа землепользования и других видов деятельности, делающих невозможным создание ООПТ в соответствии с заявленными целями; рекомендуется резервирование земель. Конкретный режим особой охраны будет определен при организации ООПТ.

На территории ООПТ проектируемых в целях сохранения малонарушенных лесов и (или) старовозрастных насаждений не допускается проведение рубок спелых и перестойных насаждений, при этом не ограничивается проведение санитарно-оздоровительных мероприятий и рубок ухода за лесом в молодняках и средневозрастных насаждениях.

На территории остальных проектируемых ООПТ также возможны выборочные рубки спелых и перестойных насаждений (за исключением завершающего этапа постепенных рубок) и все виды рубок ухода за лесом. Конкретный режим особой охраны будет определен при организации ООПТ.

Порядок образования ООПТ местного и регионального значения регулируется Федеральным законом от 14 марта 1995 г. № 33-ФЗ «Об особо охраняемых природных территориях».

При планировании арендаторами лесных участков хозяйственной деятельности на территориях планируемых к созданию особо охраняемых территорий во избежание осуществления деятельности, делающей невозможным создание ООПТ в соответствии с заявленными целями, для лесных кварталов и (или) выделов, попадающих на территорию

проектируемых ООПТ, необходимо провести обследование с привлечением некоммерческих научно-образовательных организаций, участвующих в создании особо охраняемых территорий с целью выявления природоохранной ценности конкретных кварталов и (или) выделов проектируемого ООПТ на основании:

- значения указанных выше территорий для сохранения биологического разнообразия, в том числе редких, находящихся под угрозой исчезновения и ценных в хозяйственном и научном отношении объектов растительного и животного мира и среды их обитания;

- наличия в границах указанных выше территорий участков природных ландшафтов и культурных ландшафтов, представляющих собой особую эстетическую, научную и культурную ценность;

- наличия в границах указанных выше территорий геологических, минералогических и палеонтологических объектов, представляющих собой особую научную, культурную и эстетическую ценность;

- наличия в границах указанных выше территорий уникальных природных комплексов и объектов, в том числе одиночных природных объектов, представляющих собой особую научную, культурную и эстетическую ценность.

По результатам проведения обследований арендаторам лесных участков необходимо предоставить в Комитет по природным ресурсам Ленинградской области научный отчет, подготовленный некоммерческой научно-образовательной организацией, участвующей в создании ООПТ, содержащий сведения о:

- уровне природоохранной ценности обследованных кварталов или выделов на основании анализа сведений, полученных при объединении полевых и камеральных данных;

- рекомендации о возможности осуществления лесохозяйственных мероприятий в границах обследованных кварталов или необходимости их запрета;

- рекомендации по корректировке границ и площадей, планируемых ООПТ или их сохранению согласно СТП ЛО.

Сведения, а также материалы полученных обследований необходимо предоставить в Комитет по природным ресурсам Ленинградской области при разработке и (или) внесении изменений в проекты освоения лесов.

Создание особо охраняемых природных территорий осуществляется в соответствии с требованиями, установленными законодательством Российской Федерации об особо охраняемых природных территориях.

Расположение существующих и проектируемых особо охраняемых природных территорий и объектов показано на прилагаемой карте-схеме местоположения существую-

щих и проектируемых особо охраняемых природных территорий и объектов в папке «Тематические лесные карты».

1.1.6.2. Мероприятия по сохранению биоразнообразия в лесничестве

Сохранение окружающей среды и биоразнообразия в лесничестве будет достигнуто путем:

- ограничения лесохозяйственной деятельности (выделение защитных лесов и особо защитных участков леса);

- сохранения редких и исчезающих видов растений и грибов, занесенных в Красную книгу Российской Федерации и/или Красную книгу Ленинградской области;

- использования лесов с максимальным сохранением окружающей среды и биологического разнообразия;

- сохранения в целях повышения биоразнообразия лесов на лесосеках отдельных ценных деревьев в любом ярусе и их групп (старовозрастные деревья, деревья с дуплами, гнездами птиц, а также потенциально пригодные для гнездования и мест укрытия мелких животных и т. п.);

- исключения при сплошных рубках из эксплуатационной площади лесосеки при ее отводе:

- а) нелесных и непокрытых лесной растительностью лесных земель (болота, вырубки, прогалины и т.п.) независимо от их величины;

- б) выделенных семенных куртин и полос;

- в) расположенных среди спелых древостоев участков молодняков, средневозрастных насаждений;

- г) участков преспевающих лесных насаждений, находящихся внутри выделов спелых и перестойных древостоев, площадью более 3 га;

- д) участков природных объектов, имеющих природоохранное значение.

Допускается выделение неэксплуатационных участков по указанным критериям после отвода лесосеки в случаях, если они не были выделены при её отводе. При этом в материалы отвода лесосеки и технологическую карту вносятся соответствующие изменения.

1.1.6.3. Рекомендации по сохранению биоразнообразия при проведении лесозаготовительных работ для Ленинградской области

Сохранение биологического разнообразия – необходимое условие ведения лесохозяйственной деятельности. Оно должно обеспечиваться не только в охраняемых лесах (ОЗУ, защитные леса), но и на лесосеках, на которых проводится заготовка древесины.

Согласно п. 16 Правил заготовки древесины «Перечни объектов биоразнообразия и размеры буферных зон для конкретного лесничества указываются в лесохозяйственном регламенте лесничества». В соответствии с требованием Составы лесохозяйственных регламентов (2017) для условий Ленинградской области разработано дополнение, включающее примерный перечень объектов биоразнообразия (в дальнейшем – ключевых объектов), которые необходимо выделять и сохранять при операционном планировании и выполнении хозяйственных мероприятий, а также размеры их буферных зон.

Ключевые объекты – это участки небольшой площади, важные для сохранения лесного биоразнообразия. Их наличие позволяет в определенной мере уменьшить последствия естественных нарушений, способствует сохранению и восстановлению лесной среды на вырубках. С такими участками связаны уязвимые виды живых организмов, в том числе объекты являются потенциальными местами редких и уязвимых видов живых организмов, занесенных в Красную книгу России и/или Красную книгу Ленинградской области.

Ведение Красной книги Российской Федерации осуществляет Министерство природных ресурсов и экологии Российской Федерации; ведение Красной книги Ленинградской области осуществляют Комитет по охране, контролю и регулированию использования объектов животного мира Ленинградской области - в части объектов животного мира и Комитет по природным ресурсам Ленинградской области - в части объектов растительного мира.

В зависимости от размеров ключевые объекты можно разделить на площадные и точечные. Площадные ключевые объекты имеют относительно крупные размеры (десятки и сотни квадратных метров). Примеры таких объектов – постоянные и временные водотоки, заболоченные понижения. Точечные объекты имеют небольшие размеры. Это, например, отдельные ценные деревья и их куртины. В зависимости от особенностей и функций ключевых объектов в их пределах запрещается проведение некоторых или всех хозяйственных мероприятий.

По функции ключевые объекты могут быть подразделены на элементы ландшафта и сообщества. **Ключевые элементы ландшафта** связаны с локальной неоднородностью экотопа на территории делянки. Их сохранение обеспечивает стабильность экотопических условий на участке после рубки. **Ключевые элементы сообщества** связаны с неоднородностью лесной среды на территории делянки. Их сохранение обеспечивает стабилизацию лесной среды, сохранение комплекса лесных видов биоты и ускоряет заселение вырубки.

При отводе делянки могут быть выявлены места постоянного обитания, а также скоплений (сезонных, репродуктивных, зимовок, откормки и др.), а также пути миграции

и миграционные стоянки позвоночных животных - **ключевые местообитания животных**. Вокруг этих объектов необходимо выделить буферную зону, если она уже не выделена в лесоустроительных материалах как особо защитный участок леса. Режим буферной зоны указан в таблице 1.5.5. При допустимости проведения хозяйственных мероприятий, сезон разработки делянки, находящейся в буферной зоне, переносится с учетом окончания времени размножения животных (см. таблицу).

Таблица 1.5.2(20) - Нормативы и параметры объектов биологического разнообразия и буферных зон, подлежащих сохранению при осуществлении лесосечных работ

Наименование объектов биологического Разнообразия (Ключевых объектов)	Характеристика объектов биологического разнообразия (Ключевых объектов)	Размеры буферных зон (при необходимости)
Ключевые объекты:		
Ключевые элементы ландшафта:	Подробная информация приведена в таблице 1.5.3	
Постоянные и временные водотоки, за исключением искусственных объектов - канав. (при необходимости)		-«-
Источники (родники), места выклинивания грунтовых вод.		-«-
Заболоченные понижения и временно затопляемые участки.		-«-
Опушки по берегам озер, болот и других открытых участков, небольшие острова на болотах.		-«-
Овраги, глубокие долины водотоков, прочие крутые склоны.		-«-
Обнажения коренных пород, в том числе, селыги, выходы известьсодержащих пород, открытые песчаные участки, дюны, каменистые россыпи.		-«-
Отдельные крупные валуны и глыбы.		-«-
Карстовые элементы.		-«-
Ключевые элементы сообщества:	Подробная информация приведена в таблице 1.5.4	
Сухостой, высокие пни, деревья с дуплами, единичный крупный валеж.		-«-
Старовозрастные деревья и их куртины, компактные биологически ценные участки.		-«-
Деревья редких для региона пород.		-«-
Редкие и кормовые кустарники.		-«-
Существующие группы возобновления.		-«-
Места обитания редких и уязвимых видов растений и грибов.		-«-
Ключевые местообитания животных:	Подробная информация приведена в таблице 1.5.5	
Медвежьи берлоги		-«-
Многолетние лисьи и барсучьи норы		-«-
Глухаринные и тетеревиные тока		-«-
Дупелиные тока		-«-
Деревья с гнездами крупных хищных птиц		-«-

Наименование объектов биологического Разнообразия (Ключевых объектов)	Характеристика объектов биологического разнообразия (Ключевых объектов)	Размеры буферных зон (при необходимости)
Водно-болотные угодья - места концентрации позвоночных животных (включая редких и уязвимых, в том числе, занесённых в Красную книгу Российской Федерации и/или Красную книгу Ленинградской области) в период миграции и размножения		-«-

Примечание. Местоположение объектов биологического разнообразия и площадь буферных зон указываются при их проектировании при лесоустройстве и специальных обследованиях.

Порядок работ по выделению ключевых объектов

Ключевые объекты всех типов выделяют при отводе делянки в рубку и/или при разработке лесосеки. Работы по выделению объектов организуются следующим образом:

- обход делянки, выявление присутствующих на ней ключевых объектов;
- принятие решения о том, какие объекты и в каком количестве следует оставить на делянке;
- разметка лентами границ оставляемых площадных объектов;
- съёмка и привязка площадных объектов к ориентирам на делянке;
- маркировка и учет точечных объектов вне площадных объектов, если это необходимо;
- нанесение площадных объектов на абрис делянки, подсчет их общей площади, документальное оформление их в не эксплуатационные площади (НЭ);
- внесение информации о находящихся на делянке ключевых объектах в соответствующие документы.

При принятии решений о сохранении древостоя в пределах ключевых объектов необходимо учитывать устойчивость оставляемого лесного участка после рубки. При необходимости допускается возможность рубки отдельных неустойчивых к ветру деревьев в границах площадных ключевых объектов с их отметкой и перечетом.

Перед началом разработки делянки необходимо дополнительно проинформировать исполнителей работ о выделенных на делянке ключевых объектах и ограничениях на хозяйственные мероприятия на их территории.

Общие меры охраны ключевых объектов

Находящиеся в пределах выделенных ключевых объектов деревья и кустарники рубки не подлежат, за исключением случаев уборки отдельных неустойчивых к ветру деревьев, или деревьев, представляющих опасность при проведении работ. Пути прохождения техники не должны пересекать выделенные площадные ключевые объекты. В случае

необходимости пересечения протяженных объектов (например, водотоков) могут устанавливаться временные проезды. Дополнительные меры, необходимые для сохранения ключевых объектов, перечислены в столбцах «Особые меры охраны» таблиц 1.5.3 и 1.5.4 и «Ограничения хозяйственных мероприятий» таблиц 1.5.5.

Таблица 1.5.3. Ключевые элементы ландшафта

Объект	Признаки	Проведение границ, особенности выделения	Функции	Особые меры охраны
Постоянные и временные водотоки.	<p>Явно различимо русло водотока.</p> <p>Временный водоток может быть выявлен по следам периодического затопления.</p> <p>Водоток может пересыхать в засушливое лето.</p>	<p>Если нормативами не устанавливается иное, для постоянных водотоков выделяется буферная зона шириной не менее 50 м, вдоль русла временных водотоков - не менее 20 м. Буферная зона не должна быть уже облесенной поймы и отмеряется от русла водотока или от безлесной поймы с каждой стороны.</p> <p>Примечание: в буферную зону обязательно должны быть включены крутые склоны и выходы коренных пород (см. овраги, крутые склоны, обнажения коренных пород и т.д.).</p>	<p>Поддержание водного режима территории.</p> <p>Сохранение биоразнообразия.</p> <p>Места нереста ценных пород рыб.</p> <p>Источники питьевой воды.</p> <p>Местообитание редких и уязвимых видов, в том числе занесённых в Красную книгу Российской Федерации и/или Красную книгу Ленинградской области.</p>	<p>В буферной зоне водотоков не проводятся сплошные рубки. В буферной зоне на расстоянии полупасаки от волока (8-10 м) разрешается выборочная рубка отдельных ветронеустойчивых пород с сохранением ветроустойчивых пород, подроста и подлеска. Результаты мониторинга оставляемых ключевых объектов биоразнообразия указывают на высокую ветровальность ветронеустойчивых елей в буферных зонах ключевых объектов.</p> <p>Запрещается работа тяжелой техники и прокладка волоков через водоток. Если невозможно обойтись без пересечения водотока, то строится временная или постоянная переправа, при этом должны быть приняты меры по сохранению проточности водотока. При строительстве дорог и переправ следует свести до минимума уничтожение водной и околоводной растительности. Необходимо избегать загрязнения окрестностей водотоков ГСМ, порубочными остатками и др.</p>
Источники (родники), места выклинивания грунтовых вод.	<p>На дне могут быть различимы ключи, либо вода вытекает в виде источника на склоне. Источник может вытекать из карстовой воронки.</p>	<p>Вокруг источников (мест выклинивания) выделяется буферная зона шириной не менее 50 м.</p> <p>Вокруг источников, используемых в лечебных или оздоровительных целях, а также являющихся объектом поклонения (святые источники), бу-</p>	<p>Поддержание водного режима территории.</p> <p>Сохранение биоразнообразия.</p> <p>Местообитание редких и уязвимых видов, в том числе занесённых в Красную книгу Российской Федерации и/или Красную книгу Ленинградской области.</p> <p>Источники питьевой воды.</p>	<p>В буферной зоне хозяйственные мероприятия не проводятся.</p> <p>В остальной части выдела, примыкающего к источнику, возможны выборочные рубки в зимний период.</p> <p>Нельзя перекрывать выходы воды из родников.</p> <p>Необходимо избегать загрязнения окрестностей водотоков ГСМ, порубоч-</p>

Объект	Признаки	Проведение границ, особенности выделения	Функции	Особые меры охраны
		ферная зона может быть расширена - устанавливается в индивидуальном порядке.		ными остатками и др.
Заболоченные понижения и временно затопляемые участки.	Участок переувлажнен: вода стоит на поверхности или выделяется при надавливании ногой. Питание заболоченных понижений – за счет поверхностного стока и атмосферных осадков. В границах объекта – почвенный покров переувлажненных типов леса. По краю, а также в пределах объектов древесной растительности отсутствует или представлен деревьями более низкой товарности.	По краю участка, затопляемого водой (вода стоит на поверхности или выделяется при надавливании). По понижению в рельефе, границе в почвенном покрове, по границе в характере почвенного покрова и древостоя.	Поддержание водного режима территории. Сохранение уязвимых элементов ландшафта. Сохранение биоразнообразия. Местообитание редких и уязвимых видов, в том числе занесённых в Красную книгу Российской Федерации и/или Красную книгу Ленинградской области.	Запрещается работа тяжелой техники и прокладка волоков через заболоченные понижения.
Опушки по берегам озер, болот и других открытых участков, небольшие острова на болотах.	Выделение опушки по берегам открытых пространств (озер, болот, лугов) проводится в случае, если лесоустройством не выделена защитная полоса.	Опушка шириной не менее 50 м отмеряется от уреза воды озера или другого открытого участка. Однако, если на озере есть сплавина или заболоченная окраина, буферную зону отмеряют от края твердого берега или от края болота или открытой территории. Выделяются также небольшие острова (площадью до 0,5 га), окруженные болотом. Примечание: если данное озеро или болото является местом сезонной концентрации и размножения животных, фактическим местообитанием ред-	Поддержание водного режима территории. Защита древостоя от ветра. Сохранение биоразнообразия. Рекреационная функция. Местообитание редких и уязвимых видов, в том числе занесённых в Красную книгу Российской Федерации и/или Красную книгу Ленинградской области.	В буферной зоне хозяйственные мероприятия не проводятся. При необходимости возможна выборка отдельных неустойчивых к ветру деревьев в зимний период, не снижающая рекреационную и ветрозащитные функции.

Объект	Признаки	Проведение границ, особенности выделения	Функции	Особые меры охраны
		ких и уязвимых видов, то буферная зона должна быть расширена (см табл 1.5.4 - водно-болотные угодья).		
Овраги, глубокие долины водотоков, прочие крутые склоны.	Глубоко врезанные долины водотоков и овраги – при крутизне склонов от 10°. Прочие крутые склоны (уступы, обрывы) – при крутизне склонов не менее 20°.	Если нормативами не устанавливается иное, вдоль вершины и подножия склона выделяются буферные зоны шириной не менее 15-20 м. Ключевым объектом является сам склон и буферная зона.	Сохранение уязвимого элемента ландшафта. Предотвращение эрозии и загрязнения водотоков. Местообитание редких и уязвимых видов, в том числе занесённых в Красную книгу Российской Федерации и/или Красную книгу Ленинградской области.	На склоне, у его бровки и у подножия запрещены все хозяйственные мероприятия. В буферной зоне возможна выборка отдельных не устойчивых к ветру деревьев без повреждения почвенного покрова.
Обнажения коренных пород, в том числе, сельги, выходы известьсодержащих пород, открытые песчаные участки, дюны, каменистые россыпи.	Участки с маломощным почвенно-растительным покровом, где обнажаются коренные породы. Каменистые россыпи – скопления камней различного размера и окатанности. Часто встречаются на склонах, уступах, обрывах и рядом с ними. Россыпи и обнажения могут быть покрыты маломощным почвенно-растительным покровом. Песчаные дюны могут быть частично закреплены маломощным почвенно-растительным покровом.	Объект выделяется по границе участка, на котором обнажаются коренные породы или по границе россыпи. От края россыпи, обнажения коренных пород, дюнного комплекса выделяется буферная зона шириной не менее 20 м.	Уязвимый элемент ландшафта (затруднено зарастание и возобновление) Местообитание редких и уязвимых видов, в том числе занесённых в Красную книгу Российской Федерации и/или Красную книгу Ленинградской области.	В пределах объекта и буферной зоны хозяйственные мероприятия не проводятся. Нельзя заваливать участки порубочными остатками и разрушать имеющийся почвенно-растительный покров. Запрещено движение техники по скальным обнажениям, дюнам и каменистым россыпям.
Отдельные крупные валуны и глыбы.	Отдельные крупные валуны (от 2 м ³) и глыбы, покрытые лишайниками	Отдельные крупные валуны можно отмечать без выделения площадного объекта, их	Местообитание редких и уязвимых видов, в том числе занесённых в Красную книгу Россий-	Нельзя сдирать растительность с валунов и глыб, заваливать их порубочными остатками. Если валун до рубки нахо-

Объект	Признаки	Проведение границ, особенности выделения	Функции	Особые меры охраны
	и растениями.	скопления отмечаются как площадной объект.	ской Федерации и/или Красную книгу Ленинградской области.	дился под пологом темнохвойного леса, необходимо сохранить древостой, непосредственно окружающий валун (оставляемые деревья отбираются с учетом их ветроустойчивости).
Карстовые элементы.	Щели, воронки, исчезающие водотоки и водоемы, суходольные болота в местностях, где близко к поверхности залегают известьсодержащие породы. Промытые водой полости в толще известняка. На поверхности видны как понижения, провалы, щели. С карстовыми элементами могут быть связаны источники, ключевые болота. На поверхности могут быть видны обнажения известняков.	Вокруг объекта выделяют буферную зону шириной не менее 20 м от края понижения, полости.	Особо уязвимый элемент ландшафта. Сохранение водного баланса территории. Местообитание редких и уязвимых видов, в том числе занесённых в Красную книгу Российской Федерации и/или Красную книгу Ленинградской области.	Запрещено движение техники в пределах объекта и буферной зоны. Возможна выборочная рубка неустойчивых к ветру деревьев в буферной зоне на расстоянии полупасаки от границы объекта, с сохранением ветроустойчивых пород, подростка и подлеска.

Таблица 1.5.4. Ключевые элементы сообщества

Объект	Признаки	Проведение границ, особенности выделения	Функции
Открытые и полукрытые участки.	Не покрытые лесом участки: небольшие прогалины, редины (в том числе заболоченные), луговины и др. Полнота древостоя ниже 0,4. Запас ниже 50 м ³ /га.	По границе в древостое (участок с низкой полнотой и запасом).	Сохранение биоразнообразия. Местообитание редких и уязвимых видов, в том числе занесённых в Красную книгу Российской Федерации и/или Красную книгу Ленинградской области.
Окна распада со скоплениями валежа и вет-	Крупный валеж (диаметром от 20 см) разных пород, на раз-	Целесообразно выделение окон распада совместно с группами естественного возобнов-	Элементы естественной динамики насаждения. Местообитание видов живых организмов, свя-

Объект	Признаки	Проведение границ, особенности выделения	Функции
ветровально-почвенными комплексами.	ных стадиях разложения. Ветровально-почвенные комплексы (ВПК) – результат вывала крупных деревьев вместе с корневой системой и верхними слоями почвы.	ления, а также другими объектами. Выделение проводится по границе объекта.	занных с мертвой древесиной ВПК. Кормовая база для птиц и млекопитающих. Местообитание редких и уязвимых видов, в том числе занесённых в Красную книгу Российской Федерации и/или Красную книгу Ленинградской области.
Сухостой, высокие пни, деревья с дуплами, единственный крупный валеж.	Крупномерный сухостой (диаметром от 20 см), разных пород, с дуплами и следами деятельности дятлов. Естественные крупные пни высотой 2-5 м и диаметром более 20 см. Деревья с дуплами. Единичный крупный валеж (диаметром от 20 см) разных пород, на разных стадиях разложения.	Целесообразно сохранение сухостоя, не представляющего опасности при разработке лесосеки, в количестве не более 10 штук на гектар, в виде отдельных деревьев (при достаточной ветроустойчивости) либо их групп. Обязательному сохранению подлежит сухостойные и живые деревья с дуплами, не нуждающиеся в проведении санитарных рубок.	Элементы естественной динамики насаждения. Местообитание видов живых организмов, связанных с мертвой древесиной. Кормовая база для птиц и млекопитающих. Местообитание редких и уязвимых видов, в том числе занесённых в Красную книгу Российской Федерации и/или Красную книгу Ленинградской области.
Старовозрастные деревья и их куртины, компактные биологически ценные участки.	Единичные крупные старовозрастные деревья с развитой кроной, в том числе многовершинные, а также их куртины и компактные биологически ценные участки	Особенно ценными являются старовозрастные сосны с пожарными подсушинами, старая осина, черная ольха, ива козья. Деревья должны иметь хорошо развитую крону и быть ветроустойчивыми. Сохранение деревьев в составе куртин и компактных биологически ценных участков старовозрастного древостоя обеспечивается в количестве не более 30 штук на гектар, в виде единичных деревьев не более 10 штук на гектар. Крупномерные деревья ели, склонные к ветровалу, рекомендовано оставлять в границах площадных объектов биоразнообразия или в	Создание разновозрастного древостоя. Сохранение лесной среды. Элементы естественной динамики насаждения. Обеспечение естественного возобновления. Местообитание редких и уязвимых видов, в том числе занесённых в Красную книгу Российской Федерации и/или Красную книгу Ленинградской области.

Объект	Признаки	Проведение границ, особенности выделения	Функции
		куртинах ввиду высокой ветровальности единично оставленных елей.	
Деревья редких для региона пород.	Деревья широколиственных пород: дуба, ясеня, вяза, клена, липы.	Сохраняются куртины, включающие компактные группы деревьев редких пород и единичные деревья этих пород.	Кормовая база для птиц и млекопитающих. Местообитание редких и уязвимых видов, в том числе занесённых в Красную книгу Российской Федерации и/или Красную книгу Ленинградской области.
Редкие и кормовые кустарники.	Кусты лещины, можжевельника, рябины, шиповника, можжевельника, жимолости и др.	Сохраняются вне волоков.	Кормовая база для зверей и птиц. Местообитание редких и уязвимых видов, в том числе занесённых в Красную книгу Российской Федерации и/или Красную книгу Ленинградской области.
Существующие группы возобновления.	Группы благонадежного подроста, который сможет развиваться на вырубке. Группы возобновления в окнах древесного полога на дренированных участках, еловый подрост на скоплениях крупного валежа.	Куртины подроста выделяются по границе высокой плотности возобновления.	Создание разновозрастного древостоя. Обеспечение естественного возобновления.
Места обитания редких и уязвимых видов растений и грибов.	Вновь выявленные постоянные местообитания редких и уязвимых видов растений и грибов занесенных в Красную Книгу Российской Федерации и/или региональную Красную Книгу.	Выделяются в соответствии с биологией и экологическими требованиями видов. Поскольку многие редкие виды трудно поддаются определению, для уточнения наличия редкого вида и границ необходимого для их сохранения участка рекомендуется обратиться к специалисту-биологу. Если выявлен единичный экземпляр или компактная группа особей, вокруг них необходимо выделить буферную зону не менее 50 м шириной.	Местообитание редких и уязвимых видов, в том числе занесённых в Красную книгу Российской Федерации и/или Красную книгу Ленинградской области.

Ключевые сезонные местообитания животных

При отводе делянки могут быть выявлены ключевые сезонные местообитания позвоночных животных. К ним относятся глухариные и тетеревиные тока, места токования серого журавля, медвежьи берлоги, многолетние лисьи и барсучьи норы, деревья с гнездами крупных хищных птиц и др. Вокруг этих объектов необходимо выделить буферную зону, если они уже не выделены в лесоустроительных материалах как особо защитный участок леса. Сезон разработки делянки, находящейся в буферной зоне, переносится с учетом окончания времени размножения животных (см. таблицу).

Таб. 1.5.5 Ключевые местообитания животных

Ключевое сезонное местообитание животных	Размер буферной зоны	Ограничения хозяйственных мероприятий	Сезон, на который необходимо перенести лесозаготовительные работы
Медвежьи берлоги.	500 м	Запрет всех рубок в период зимовки зверя.	Лето-осень.
Многолетние лисьи и барсучьи норы.	500 м	Запрет всех рубок в период размножения.	Осень-зима.
Глухариные и тетеревиные тока.	300 м	Запрет всех рубок в период токования.	Осень-зима.
Дупелиные тока.	200 м	Запрет всех рубок в период токования.	Осень-зима.
Деревья с гнездами крупных хищных птиц.	500 м	Запрет всех рубок в период гнездования (март-август); в остальное время возможны выборочные рубки низкой интенсивности за пределами 200 м буферной зоны.	Осень-зима.
Водно-болотные угодья - места концентрации позвоночных животных (включая редких и уязвимых, в том числе, занесённых в Красную книгу Российской Федерации и/или Красную книгу Ленинградской области) в период миграции и размножения.	Не менее 200 м	В буферной зоне мероприятия не проводятся.	

Примечание: если при планировании хозяйственных мероприятий были выявлены места, необходимые для осуществления жизненных циклов других ценных или редких видов животных, необходимо уточнить порядок и возможность проведения мероприятий у специалистов-биологов или охотоведов.

Ведение Красной книги Российской Федерации осуществляет Министерство природных ресурсов и экологии Российской Федерации; ведение Красной книги Ленинградской области осуществляют комитет по охране, контролю и регулированию использования объектов животного мира Ленинградской области - в части объектов животного мира и комитет по природным ресурсам Ленинградской области - в части объектов растительного мира. Сведения о местонахождениях видов, занесенных в Красную книгу Российской Федерации и/или Красную книгу Ленинградской области, подлежат получению в установленном законодательством порядке.

Перечни объектов растительного и животного мира, занесенные в Красную книгу Ленинградской области, утверждены приказом комитета по природным ресурсам Ленинградской области от 12.09.2018 года №14.

Охрана редких и находящихся под угрозой исчезновения деревьев, кустарников, лиан, иных лесных растений, занесенных в Красную книгу Российской Федерации и Красную книгу Ленинградской области, осуществляется в соответствии с Федеральным законом от 10 января 2002 года № 7-ФЗ «Об охране окружающей среды». Особенности охраны в лесах редких и находящихся под угрозой исчезновения деревьев, кустарников, лиан, иных лесных растений, занесенных в Красную книгу Российской Федерации или красные книги субъектов Российской Федерации, утверждены приказом Министерства природных ресурсов и экологии Российской Федерации от 29.05.2017 года № 264.

Рекомендации по сохранению биоразнообразия при проведении лесозаготовительных работ для Ленинградской области составлены на основе публикаций фонда «Гринфорест» Б. Д. Романюк, Е. В. Мосягина, А. Т. Загидуллина Выделение ключевых объектов при проведении лесозаготовительных работ. СПб, 2011, Романюк Б.Д., Загидуллина А.Т., Книзе А.А. Природоохранное планирование, 2010, Бубличенко, Романюк 2005 Критерии сохранения биоразнообразия позвоночных животных, а также инструкций, апробированных на территории аренды лесопромышленных предприятий IP, Ладенсо, Олонецлес, Терминал, Русский лес и др.

1.1.6.4. Объекты социально-культурного значения

Кроме ключевых объектов, связанных с природной средой, на делянке могут находиться объекты, имеющие социально-культурное значение: культовые объекты, захоронения, археологические памятники, остатки строений, солонцы, рекреационные участки, охотничьи и рыбацкие стоянки, избышки, вышки, лабазы и иные объекты, важные для местного населения. Если нормативами не предусмотрено иное, окрестности таких объектов могут выделяться в неэксплуатационные площади (НЭ). Границы и буферные зоны для таких объектов устанавливаются в индивидуальном порядке.

1.1.7. Характеристика существующих объектов лесной, лесоперерабатывающей инфраструктуры, объектов, не связанных с созданием лесной инфраструктуры, мероприятий по строительству, реконструкции и эксплуатации указанных объектов, предусмотренных документами территориального планирования

Перечень объектов лесной инфраструктуры утверждён распоряжением Правительства РФ от 17 июля 2012 г. № 1283-р «О перечне объектов лесной инфраструктуры для защитных лесов, эксплуатационных лесов и резервных лесов».

Объекты лесной инфраструктуры в Перечне приведены по видам целевого назначения лесов, категориям защитных лесов и отдельным видам использования лесов.

Для различных категорий защитных лесов и видов использования лесов в Перечне объектов лесной инфраструктуры учтены выполняемые лесами функции и особенности отдельных видов использования лесов.

Арендаторы лесных участков имеют возможность создания и эксплуатации объектов лесной инфраструктуры, указанных в Перечне, при условии отражения данных работ в проекте освоения лесов.

В лесничестве объекты лесной инфраструктуры представлены: лесными дорогами – протяженностью 2916 км, в том числе зимниками- 147 км; квартальными просеками– протяженностью 6779.5 км; противопожарными разрывами– протяженностью 84 км; минерализованными полосами –протяженностью-1600 км; каналамиосушительной системы – протяженностью 1326.6 км; УЖД – 31 км.

Расчистка и рубка квартальных просекбудет осуществляться по мере необходимости.

В Бокситогорском лесничестве – 3900 кварталов, замена и установка части квартальных и указательных столбов будет осуществляться по мере необходимости. Квартальные столбы, подлежащие замене, будут изготовлены из древесины при разработке близлежащих делянок.

В лесничестве имеется сеть шоссейных и грунтовых автомобильных дорог, а также проходят железные дороги широкой колеи: Бокситогор- Будогощь.

Основными путями транспорта являются шоссейные дороги с твердым покрытием – 20 км и грунтовые дороги – 557 км, которые являются пригодными для использования в течение всего года.

Транспортировка древесины производится по шоссейным и грунтовым автомобильным дорогам.

Таблица 1.6 – Характеристика путей транспорта

Вид дорог	Протяжённость дорог, км								общего пользования
	всего	лесохозяйственных (по типам)				лесовозных			
		I	II	III	итого	магистральные	ветки	итого	
Дороги – всего	2916	71	358	1539	1968	758	64	822	126
в том числе:									
а) автомобильные	2738	70	356	1527	1953	648	11	659	126
из них:									
- с твёрдым покрытием	20	-	-	1	1	3	2	5	14
- грунтовые	2718	70	356	1526	1952	645	9	654	112
в том числе круглогодичного действия	557	26	81	310	417	90	4	94	46
б) УЖД	31				0	31		31	
кроме того, зимники	147	1	2	12	15	79	53	132	

Примечания:

1. Дороги противопожарного назначения относятся к лесохозяйственным;

2. При определении типа лесохозяйственных дорог принимаются следующие придержки:

а) ширина земляного полотна: I тип – 6,5-8,0 м, II тип – 4,5-6,4м, III тип – менее 4,5м;

б) ширина проезжей части: I тип – 4,5м и более; II тип – 3,5м; III тип – 3,0м.

В соответствии с Порядком использования собственниками земельных участков, землепользователями, землевладельцами, арендаторами земельных участков в границах данных земельных участков общераспространенных полезных ископаемых и подземных вод для собственных нужд, а также строительства подземных сооружений на глубину до 5 метров на территории Ленинградской области, утвержденным постановлением Правительства Ленинградской области от 16 апреля 2018 года №134 (далее – Порядок), арендаторам лесных участков до осуществления работ по использованию для собственных нужд общераспространенных полезных ископаемых необходимо внести соответствующие изменения в проект освоения лесов.

Арендаторы лесных участков не позднее чем за 14 календарных дней до начала использования общераспространенных полезных ископаемых направляют уведомление в орган исполнительной власти Ленинградской области, уполномоченный на осуществление регионального государственного надзора за геологическим изучением, рациональным использованием и охраной недр в отношении участков недр местного значения, который ведет реестр правообладателей земельных участков, осуществляющих в их границах использование общераспространенных полезных ископаемых, подземных вод, а также строительство подземных сооружений в соответствии с настоящим Порядком, по форме согласно приложению к Порядку.

Уведомление должно содержать следующие сведения:

- наименование, организационно-правовая форма правообладателя земельного участка, его местонахождение, идентификационный номер налогоплательщика (ИНН), основной государственный регистрационный номер (ОГРН), реквизиты банковского счета;

- сведения о местоположении, площади земельного участка, кадастровом номере (при его наличии), категории земель и виде разрешенного использования, реквизиты правоустанавливающего документа на земельный участок (№ договора аренды); (при этом, по виду разрешенного использования следует указывать ст.19 Закона РФ «О недрах»: использование общераспространенных полезных ископаемых без применения взрывных работ, не числящихся на государственном балансе, арендаторами земельных участков для личных, бытовых и иных, не связанных с осуществлением предпринимательской деятельности, нужд);

- под использованием для собственных нужд общераспространенных полезных ископаемых и подземных вод понимается их использование собственниками земельных участков, землепользователями, землевладельцами, арендаторами земельных участков для личных, бытовых и иных не связанных с осуществлением предпринимательской деятельности нужд.

- планируемые сроки и объемы использования общераспространенных полезных ископаемых в пределах участка в соответствии с целями, предусмотренными настоящим Порядком;
- вид полезного ископаемого в соответствии с Перечнем общераспространенных полезных ископаемых по Ленинградской области, утвержденным распоряжением Министерства природных ресурсов Российской Федерации и Администрации Ленинградской области от 14 марта 2005 года 18р/67-р (песок, песчано-гравийные, гравийно-песчаные, валунно-гравийно-песчаные породы);

- подпись правообладателя земельного участка или его представителя, печать.

В случае если использование общераспространенных полезных ископаемых и подземных вод будет осуществляться правообладателями на землях лесного фонда, согласия собственника не требуется, к уведомлению прикладывается положительное заключение государственной экспертизы проекта освоения лесов, в котором предусмотрены указанные работы.

В случае если использование общераспространенных полезных ископаемых и подземных вод будет осуществляться правообладателями на землях лесного фонда, согласия собственника не требуется, к уведомлению прикладывается положительное заключение государственной экспертизы проекта освоения лесов, в котором предусмотрены указанные работы.

К уведомлению должны быть приложены:

- справка об отсутствии (наличии) месторождений (проявлений) общераспространенных полезных ископаемых, выданная Федеральным государственным учреждением «Территориальный фонд геологической информации по Северо-Западному федеральному округу»;
- фотография (требования к формату фотографии не установлены) места использования общераспространенных полезных ископаемых;
- пояснения в произвольной форме об объеме и месте планируемого извлечения и использования общераспространенных полезных ископаемых в виде проектных рекомендаций с указанием схемы (румбы, азимут), включая мероприятия по рекультивации нарушенных земель.

Далее арендатору лесного участка необходимо представить в адрес Комитета лесную декларацию.

Перечень объектов, не связанных с созданием лесной инфраструктуры, утверждён распоряжением Правительства РФ от 27 мая 2013 г. № 849-р «Об утверждении Перечня объектов, не связанных с созданием лесной инфраструктуры, для защитных лесов, эксплуатационных лесов, резервных лесов». В этом документе указаны объекты, не связанные с созданием лесной инфраструктуры, которые разрешено размещать в конкретных видах целевого назначения лесов и категориях защитных лесов, в зависимости от выполняемых ими функций, а также с учётом вида использования лесов.

Строительство, реконструкция и эксплуатация объектов, не связанных с созданием лесной инфраструктуры, на землях лесного фонда допускаются для осуществления геологического изучения недр, разведки и добычи полезных ископаемых; использования водохранилищ и иных искусственных водных объектов, а также гидротехнических сооружений, морских портов, морских терминалов, речных портов, причалов; использования линий электропередачи, линий связи, дорог, трубопроводов и других линейных объектов, а также сооружений, являющихся неотъемлемой технологической частью указанных объектов; переработки древесины и иных лесных ресурсов; осуществления рекреационной деятельности; осуществления религиозной деятельности.

В лесничестве из объектов, не связанных с созданием лесной инфраструктуры имеются: трассы линий электропередачи – протяженностью 448 км; трассы газопровода – протяженностью 152 км; телефонная линия – протяженностью 74 км и другие линейные объекты (прочие трассы – 44 км); карьеры – площадью 646,3 га.

Существующие объекты, не связанные с созданием лесной инфраструктуры, представлены в приложении 7.

Проектируемые объекты, не связанные с созданием лесной инфраструктуры, приведены в приложении 8.

Объектов лесоперерабатывающей инфраструктуры на территории лесного фонда лесничества нет и не планируется.

К лесохозяйственному регламенту приложена поквартальная карта-схема лесничества с нанесением объектов лесной, лесоперерабатывающей инфраструктуры, объектов, не связанных с созданием лесной инфраструктуры.

К лесохозяйственному регламенту приложена поквартальная карта-схема лесничества с нанесением объектов лесной инфраструктуры, лесоперерабатывающей инфраструктуры, объектов, не связанных с созданием лесной инфраструктуры.

1.2. Виды разрешенного использования лесов

Лесохозяйственным регламентом лесничества, в соответствии со статьей 25 Лесного кодекса Российской Федерации, разрешаются следующие виды использования лесов:

- 1) заготовка древесины;
- 2) заготовка живицы;
- 3) заготовка и сбор недревесных лесных ресурсов;
- 4) заготовка пищевых лесных ресурсов и сбор лекарственных растений;
- 5) осуществление видов деятельности в сфере охотничьего хозяйства;
- 6) ведение сельского хозяйства;

- 6.1) осуществление рыболовства, за исключением любительского рыболовства;
- 7) осуществление научно-исследовательской, образовательной деятельности;
- 8) осуществление рекреационной деятельности;
- 9) создание лесных плантаций и их эксплуатация;
- 10) выращивание лесных плодовых, ягодных, декоративных растений, лекарственных растений;
- 10.1) создание лесных питомников и их эксплуатация;
- 11) осуществление геологического изучения недр, разведка и добыча полезных ископаемых;
- 12) строительство и эксплуатация водохранилищ и иных искусственных водных объектов, а также гидротехнических сооружений морских портов, морских терминалов, речных портов, причалов;
- 13) строительство, реконструкция, эксплуатация линейных объектов;
- 14) переработка древесины и иных лесных ресурсов;
- 15) осуществление религиозной деятельности;
- 16) иные виды, определенные в соответствии с частью 2 статьи 6 Лесного кодекса Российской Федерации.

В лесничестве разрешены все виды использования лесов, предусмотренные статьёй 25 Лесного кодекса Российской Федерации.

Леса могут использоваться для одной или нескольких целей, если иное не установлено Лесным кодексом Российской Федерации или другими федеральными законами.

Использование лесов, представляющее собой предпринимательскую деятельность, осуществляется на землях лесного фонда лицами, зарегистрированными в Российской Федерации в соответствии с Федеральным законом от 8 августа 2001 г. № 129-ФЗ «О государственной регистрации юридических лиц и индивидуальных предпринимателей».

Распределение территории лесничества по видам разрешенного использования лесов выполнено с учетом требований нормативных правовых актов, действующих на момент разработки в лесохозяйственного регламента, приводится в таблице 1.7(5) – Виды разрешенного использования лесов.

Порядок использования лесов, расположенных на особо охраняемых природных территориях, определяется Лесным кодексом Российской Федерации (ст. 112), приказом Минприроды России от 16 июля 2007 г. № 181 «Об утверждении Особенности использования, охраны, защиты, воспроизводства лесов, расположенных на особо охраняемых природных территориях», положениями о соответствующих особо охраняемых природных территориях.

Таблица 1.7(5) – Виды разрешенного использования лесов

Вид разрешенного использования лесов	Наименование участкового лесничества	Перечень кварталов или их частей	Площадь, га
1. Заготовка древесины	1.Анисимовское	Все кварталы, кроме лесов, расположенных на ОЗУ. В ООПТ допускается, если не противоречит его Положению. Ограничения по виду использования лесов даны в пунктах 1, 2,18 примечаний к таблице 1.7(5).	18310
	2.Бокситогорское		30461
	3.Большедворское		29475
	4.Боровское		32392
	5.Борское		20326
	6.Вожанское		22878
	7.Горское		20015
	8.Деревское		18907
	9.Ефимовское		40760
	10.Заборское		21984
	11.Колпинское		28225
	12.Корвальское		27777
	13.Кургальское		22002
	14.Лидское		31410
	15.Михайловское		15259
	16.Мозолевское		19542
	17.Новодеревенское		24504
	18.Озеревское		22630
	19.Пикалевское		19173
	20.Подборовское		9662
	21.Радогощинское		31148
	22.Раменское		35062
	23.Самойловское		27493
	24.Соминское		19405
	25.Тургошское		33320
	26.Шидрозерское		35604
			Итого
2. Заготовка живицы	1.Анисимовское	Все кварталы, в которых разрешается заготовка древесины при проведении сплошных рубок спелых и перестойных лесных насаждений. Ограничения по виду использования лесов даны в пунктах 1, 3, 18 примечаний к таблице 1.7(5).	18310
	2.Бокситогорское		30461
	3.Большедворское		29475
	4.Боровское		32392
	5.Борское		20326
	6.Вожанское		22878
	7.Горское		20015
	8.Деревское		18907
	9.Ефимовское		40760
	10.Заборское		21984
	11.Колпинское		28225
	12.Корвальское		27777
	13.Кургальское		22002
	14.Лидское		31410
	15.Михайловское		15259
	16.Мозолевское		19542
	17.Новодеревенское		24504
	18.Озеревское		22630
	19.Пикалевское		19173
	20.Подборовское		9662
	21.Радогощинское		31148

Вид разрешенного использования лесов	Наименование участкового лесничества	Перечень кварталов или их частей	Площадь, га
	22.Раменское		35062
	23.Самойловское		27493
	24.Соминское		19405
	25.Тургошское		33320
	26.Шидрозерское		35604
	Итого		657724
3. Заготовка и сбор недревесных лесных ресурсов	1.Анисимовское	Все кварталы. Ограничения по виду использования лесов даны в пунктах 1, 4, 18 примечаний к таблице 1.7. (5)	18310
	2.Бокситогорское		30461
	3.Большедворское		29475
	4.Боровское		32392
	5.Борское		20326
	6.Вожанское		22878
	7.Горское		20015
	8.Деревское		18907
	9.Ефимовское		40760
	10.Заборское		21984
	11.Колпинское		28225
	12.Корвальское		27777
	13.Кургальское		22002
	14.Лидское		31410
	15.Михайловское		15259
	16.Мозолевское		19542
	17.Новодеревенское		24504
	18.Озеревское		22630
	19.Пикалевское		19173
	20.Подборовское		9662
	21.Радогощинское		31148
	22.Раменское		35062
	23.Самойловское		27493
	24.Соминское		19405
	25.Тургошское		33320
	26.Шидрозерское		35604
	Итого		657724
4. Заготовка пищевых лесных ресурсов и сбор лекарственных растений	1.Анисимовское	Все кварталы. Ограничения по виду использования лесов даны в пунктах 1, 5, 18 примечаний к таблице 1.7(5).	18310
	2.Бокситогорское		30461
	3.Большедворское		29475
	4.Боровское		32392
	5.Борское		20326
	6.Вожанское		22878
	7.Горское		20015
	8.Деревское		18907
	9.Ефимовское		40760
	10.Заборское		21984
	11.Колпинское		28225
	12.Корвальское		27777
	13.Кургальское		22002
	14.Лидское		31410
	15.Михайловское		15259
	16.Мозолевское		19542
	17.Новодеревенское		24504
	18.Озеревское		22630

Вид разрешенного использования лесов	Наименование участкового лесничества	Перечень кварталов или их частей	Площадь, га
	19.Пикалевское		19173
	20.Подборовское		9662
	21.Радогощинское		31148
	22.Раменское		35062
	23.Самойловское		27493
	24.Соминское		19405
	25.Тургошское		33320
	26.Шидрозерское		35604
	Итого		657724
5. Осуществление видов деятельности в сфере охотничьего хозяйства	1.Анисимовское	Все кварталы, кроме лесов, расположенных в лесопарковых зонах. Ограничения по виду использования лесов даны в пунктах 1, 6, 18 примечаний к таблице 1.7(5).	18310
	2.Бокситогорское		30461
	3.Большедворское		29475
	4.Боровское		32392
	5.Борское		20326
	6.Вожанское		22878
	7.Горское		20015
	8.Деревское		18907
	9.Ефимовское		40760
	10.Заборское		21984
	11.Колпинское		28225
	12.Корвальское		27777
	13.Кургальское		22002
	14.Лидское		31410
	15.Михайловское		15259
	16.Мозолевское		19542
	17.Новодеревенское		24504
	18.Озеревское		22630
	19.Пикалевское		19173
	20.Подборовское		9662
	21.Радогощинское		31148
	22.Раменское		35062
	23.Самойловское		27493
	24.Соминское		19405
	25.Тургошское		33320
	26.Шидрозерское		35604
	Итого		657724
6. Ведение сельского хозяйства	1.Анисимовское	Все кварталы, кроме лесов, расположенных в лесопарковых зонах, на заповедных лесных участках. Ограничения по виду использования лесов даны в пунктах 1, 7, 18 примечаний к таблице 1.7(5).	18310
	2.Бокситогорское		30461
	3.Большедворское		29475
	4.Боровское		32392
	5.Борское		20326
	6.Вожанское		22878
	7.Горское		20015
	8.Деревское		18907
	9.Ефимовское		40760
	10.Заборское		21984
	11.Колпинское		28225
	12.Корвальское		27777
	13.Кургальское		22002
	14.Лидское		31410
	15.Михайловское		15259

Вид разрешенного использования лесов	Наименование участкового лесничества	Перечень кварталов или их частей	Площадь, га
	16.Мозолевское		19542
	17.Новодеревенское		24504
	18.Озеревское		22630
	19.Пикалевское		19173
	20.Подборовское		9662
	21.Радогощинское		31148
	22.Раменское		35062
	23.Самойловское		27493
	24.Соминское		19405
	25.Тургошское		33320
	26.Шидрозерское		35604
	Итого		657724
6.1. Использование лесов для осуществления рыболовства, за исключением любительского рыболовства	1.Анисимовское	Все кварталы. Ограничения по виду использования лесов даны в пунктах 1, 7.1, 18 примечаний к таблице 1.7(5).	18310
	2.Бокситогорское		30461
	3.Большедворское		29475
	4.Боровское		32392
	5.Борское		20326
	6.Вожанское		22878
	7.Горское		20015
	8.Деревское		18907
	9.Ефимовское		40760
	10.Заборское		21984
	11.Колпинское		28225
	12.Корвальское		27777
	13.Кургальское		22002
	14.Лидское		31410
	15.Михайловское		15259
	16.Мозолевское		19542
	17.Новодеревенское		24504
	18.Озеревское		22630
	19.Пикалевское		19173
	20.Подборовское		9662
	21.Радогощинское		31148
	22.Раменское		35062
	23.Самойловское		27493
	24.Соминское		19405
	25.Тургошское		33320
	26.Шидрозерское		35604
	Итого		657724
7. Осуществление научно-исследовательской деятельности, образовательной деятельности	1.Анисимовское	Все кварталы. Ограничения по виду использования лесов даны в пунктах 1, 8, 18 примечаний к таблице 1.7(5).	18310
	2.Бокситогорское		30461
	3.Большедворское		29475
	4.Боровское		32392
	5.Борское		20326
	6.Вожанское		22878
	7.Горское		20015
	8.Деревское		18907
	9.Ефимовское		40760
	10.Заборское		21984
	11.Колпинское		28225
	12.Корвальское		27777

Вид разрешенного использования лесов	Наименование участкового лесничества	Перечень кварталов или их частей	Площадь, га
	13.Кургальское		22002
	14.Лидское		31410
	15.Михайловское		15259
	16.Мозолевское		19542
	17.Новодеревенское		24504
	18.Озеревское		22630
	19.Пикалевское		19173
	20.Подборовское		9662
	21.Радогощинское		31148
	22.Раменское		35062
	23.Самойловское		27493
	24.Соминское		19405
	25.Тургошское		33320
	26.Шидрозерское		35604
Итого	657724		
8. Осуществление рекреационной деятельности	1.Анисимовское	Все кварталы. Ограничения по виду использования лесов даны в пунктах 1, 9, 18 примечаний к таблице 1.7(5).	18310
	2.Бокситогорское		30461
	3.Большедворское		29475
	4.Боровское		32392
	5.Борское		20326
	6.Вожанское		22878
	7.Горское		20015
	8.Деревское		18907
	9.Ефимовское		40760
	10.Заборское		21984
	11.Колпинское		28225
	12.Корвальское		27777
	13.Кургальское		22002
	14.Лидское		31410
15.Михайловское	15259		
16.Мозолевское	19542		
17.Новодеревенское	24504		
18.Озеревское	22630		
19.Пикалевское	19173		
20.Подборовское	9662		
21.Радогощинское	31148		
22.Раменское	35062		
23.Самойловское	27493		
24.Соминское	19405		
25.Тургошское	33320		
26.Шидрозерское	35604		
Итого	657724		
9. Создание лесных плантаций и их эксплуатация	1.Анисимовское	Все кварталы, кроме расположенных в водоохраных зонах. Ограничения по виду использования лесов даны в пунктах 1, 10, 18 примечаний к таблице 1.7(5).	15325
	2.Бокситогорское		25269
	3.Большедворское		21630
	4.Боровское		30733
	5.Борское		10897
	6.Вожанское		15228
	7.Горское		17486
	8.Деревское		17227
	9.Ефимовское		31720

Вид разрешенного использования лесов	Наименование участкового лесничества	Перечень кварталов или их частей	Площадь, га
	10. Заборское		15133
	11. Колпинское		21332
	12. Корвальское		27114
	13. Кургальское		18270
	14. Лидское		24760
	15. Михайловское		8295
	16. Мозолевское		16039
	17. Новодеревенское		13887
	18. Озеревское		13534
	19. Пикалевское		16757
	20. Подборовское		6361
	21. Радогощинское		22938
	22. Раменское		31280
	23. Самойловское		19296
	24. Соминское		12830
	25. Тургошское		25377
	26. Шидрозерское		23761
	Итого	502479	
10. Выращивание лесных, плодовых, ягодных, декоративных растений, лекарственных растений	1. Анисимовское	Все кварталы. Ограничения по виду использования лесов даны в пунктах 1, 11, 18 примечаний к таблице 1.7(5).	18310
	2. Бокситогорское		30461
	3. Большедворское		29475
	4. Боровское		32392
	5. Борское		20326
	6. Вожанское		22878
	7. Горское		20015
	8. Деревское		18907
	9. Ефимовское		40760
	10. Заборское		21984
	11. Колпинское		28225
	12. Корвальское		27777
	13. Кургальское		22002
	14. Лидское		31410
	15. Михайловское		15259
	16. Мозолевское		19542
	17. Новодеревенское		24504
	18. Озеревское		22630
	19. Пикалевское		19173
	20. Подборовское		9662
	21. Радогощинское		31148
	22. Раменское		35062
	23. Самойловское		27493
	24. Соминское		19405
	25. Тургошское		33320
	26. Шидрозерское		35604
			Итого
10.1. Создание лесных питомников и их эксплуатация	1. Анисимовское	Все кварталы. Ограничения по виду использования лесов даны в пунктах 1, 12, 18 примечаний к таблице 1.7(5)	18310
	2. Бокситогорское		30461
	3. Большедворское		29475
	4. Боровское		32392
	5. Борское		20326
	6. Вожанское		22878

Вид разрешенного использования лесов	Наименование участкового лесничества	Перечень кварталов или их частей	Площадь, га		
	7.Горское		20015		
	8.Деревское		18907		
	9.Ефимовское		40760		
	10.Заборское		21984		
	11.Колпинское		28225		
	12.Корвальское		27777		
	13.Кургальское		22002		
	14.Лидское		31410		
	15.Михайловское		15259		
	16.Мозолевское		19542		
	17.Новодеревенское		24504		
	18.Озеревское		22630		
	19.Пикалевское		19173		
	20.Подборовское		9662		
	21.Радогощинское		31148		
	22.Раменское		35062		
	23.Самойловское		27493		
	24.Соминское		19405		
	25.Тургошское		33320		
	26.Шидрозерское		35604		
			Итого	657724	
	11. Осуществление геологического изучения недр, разведка и добыча полезных ископаемых		1.Анисимовское	Все кварталы, кроме лесов, расположенных в зеленых, лесопарковых зонах, на заповедных лесных участках. Ограничения по виду использования лесов даны в пунктах 1, 13, 18 примечаний к таблице 1.7(5).	18310
			2.Бокситогорское		30461
			3.Большедворское		29475
			4.Боровское		32392
			5.Борское		20326
6.Вожанское		22878			
7.Горское		20015			
8.Деревское		18907			
9.Ефимовское		40760			
10.Заборское		21984			
11.Колпинское		28225			
12.Корвальское		27777			
13.Кургальское		22002			
14.Лидское		31410			
	15.Михайловское		15259		
	16.Мозолевское		19542		
	17.Новодеревенское		24504		
	18.Озеревское		22630		
	19.Пикалевское		19173		
	20.Подборовское		9662		
	21.Радогощинское		31148		
	22.Раменское		35062		
	23.Самойловское		27493		
	24.Соминское		19405		
	25.Тургошское		33320		
	26.Шидрозерское		35604		
			Итого	657724	
	12. Строительство и эксплуатация		1.Анисимовское	Все кварталы кроме лесов, расположенных в зеленых и лесопарковых зонах, за исключением строительства гидротехни-	18310
2.Бокситогорское		30461			
3.Большедворское		29475			

Вид разрешенного использования лесов	Наименование участкового лесничества	Перечень кварталов или их частей	Площадь, га		
водохранилищ и иных искусственных водных объектов, а также гидротехнических сооружений, морских портов, морских терминалов, речных портов, причалов	4.Боровское	ческих сооружений. Ограничения по виду использования лесов даны в пунктах 1, 14, 18 примечаний к таблице 1.7(5).	32392		
	5.Борское		20326		
	6.Вожанское		22878		
	7.Горское		20015		
	8.Деревское		18907		
	9.Ефимовское		40760		
	10.Заборское		21984		
	11.Колпинское		28225		
	12.Корвальское		27777		
	13.Кургальское		22002		
	14.Лидское		31410		
	15.Михайловское		15259		
	16.Мозолевское		19542		
	17.Новодеревенское		24504		
	18.Озеревское		22630		
	19.Пикалевское		19173		
	20.Подборовское		9662		
	21.Радогощинское		31148		
	22.Раменское		35062		
	23.Самойловское		27493		
	24.Соминское		19405		
	25.Тургошское		33320		
	26.Шидрозерское		35604		
	Итого		657724		
	13. Строительство, реконструкция, эксплуатация линейных объектов		1.Анисимовское	Все кварталы. Ограничения по виду использования лесов даны в пунктах 1, 15, 18 примечаний к таблице 1.7(5)..	18310
			2.Бокситогорское		30461
3.Большедворское		29475			
4.Боровское		32392			
5.Борское		20326			
6.Вожанское		22878			
7.Горское		20015			
8.Деревское		18907			
9.Ефимовское		40760			
10.Заборское		21984			
11.Колпинское		28225			
12.Корвальское		27777			
13.Кургальское		22002			
14.Лидское		31410			
15.Михайловское		15259			
16.Мозолевское		19542			
17.Новодеревенское		24504			
18.Озеревское		22630			
19.Пикалевское		19173			
20.Подборовское		9662			
21.Радогощинское		31148			
22.Раменское		35062			
23.Самойловское		27493			
24.Соминское		19405			
25.Тургошское		33320			
26.Шидрозерское		35604			
Итого	657724				

Вид разрешенного использования лесов	Наименование участкового лесничества	Перечень кварталов или их частей	Площадь, га
14. Переработка древесины и иных лесных ресурсов	1.Анисимовское	Все кварталы кроме лесов, расположенных в защитных лесах. Создание лесоперерабатывающей инфраструктуры запрещается в защитных лесах. Ограничения по виду использования лесов даны в пунктах 1, 16, 18 примечаний к таблице 1.7 (5)	18310
	2.Бокситогорское		30461
	3.Большедворское		29475
	4.Боровское		32392
	5.Борское		20326
	6.Вожанское		22878
	7.Горское		20015
	8.Деревское		18907
	9.Ефимовское		40760
	10.Заборское		21984
	11.Колпинское		28225
	12.Корвальское		27777
	13.Кургальское		22002
	14.Лидское		31410
	15.Михайловское		15259
	16.Мозолевское		19542
	17.Новодеревенское		24504
	18.Озеревское		22630
	19.Пикалевское		19173
	20.Подборовское		9662
	21.Радогощинское		31148
	22.Раменское		35062
	23.Самойловское		27493
	24.Соминское		19405
	25.Тургошское		33320
	26.Шидрозерское		35604
	Итого		657724
15. Осуществление религиозной деятельности	1.Анисимовское	Все кварталы. Ограничения по виду использования лесов даны в пунктах 1, 17, 18 примечаний к таблице 1.7(5).	18310
	2.Бокситогорское		30461
	3.Большедворское		29475
	4.Боровское		32392
	5.Борское		20326
	6.Вожанское		22878
	7.Горское		20015
	8.Деревское		18907
	9.Ефимовское		40760
	10.Заборское		21984
	11.Колпинское		28225
	12.Корвальское		27777
	13.Кургальское		22002
	14.Лидское		31410
	15.Михайловское		15259
	16.Мозолевское		19542
	17.Новодеревенское		24504
	18.Озеревское		22630
	19.Пикалевское		19173
	20.Подборовское		9662
	21.Радогощинское		31148
	22.Раменское		35062
	23.Самойловское		27493
	24.Соминское		19405

Вид разрешенного использования лесов	Наименование участкового лесничества	Перечень кварталов или их частей	Площадь, га
	25.Тургошское		33320
	26.Шидрозерское		35604
	Итого		657724

Примечания:

1. Режим всех разрешенных видов использования лесов, расположенных на особо охраняемых природных территориях, определяется Положениями о соответствующих особо охраняемых природных территориях. Ограничения использования лесов, определенные Положениями об имеющихся в лесничестве ООПТ, приведены в таблице 1.5.

2. Заготовка древесины в лесах допускается в соответствии со статьями 16, 17, 29 Лесного кодекса Российской Федерации, Правилами заготовки древесины, Правилами ухода за лесами, за исключением случаев, предусмотренных статьями 111-119 Лесного кодекса Российской Федерации.

3. Заготовка живицы осуществляется в лесах, предназначенных для заготовки древесины, в соответствии со статьёй 31 Лесного кодекса Российской Федерации и Правилами заготовки живицы. Заготовка живицы не допускается в очагах вредных организмов до их ликвидации; лесных насаждениях, поврежденных и ослабленных вследствие воздействия лесных пожаров, вредных организмов и других негативных факторов; лесных насаждениях, где не допускается проведение сплошных или выборочных рубок спелых и перестойных насаждений для заготовки древесины; на постоянных лесосеменных участках, лесосеменных плантациях, генетических резерватах; не допускается проведение подсочки плюсовых деревьев, семенников, семенных куртин и полос (п. 7 Правил заготовки живицы).

4. Заготовка и сбор недревесных лесных ресурсов допускается в лесах в соответствии со статьями 32,33 Лесного кодекса Российской Федерации и Правилами заготовки и сбора недревесных лесных ресурсов.

5. Заготовка пищевых лесных ресурсов и сбор лекарственных растений допускается в лесах в соответствии со статьями 34, 35 Лесного кодекса Российской Федерации и Правилами заготовки пищевых лесных ресурсов и сбора лекарственных растений.

6. Осуществление видов деятельности в сфере охотничьего хозяйства разрешается в лесах в соответствии со статьёй 36 Лесного кодекса Российской Федерации, Федеральным законом от 24 июля 2009 г. №209-ФЗ «Об охоте и о сохранении охотничьих ресурсов, и о внесении изменений в отдельные законодательные акты Российской Федерации», за исключением случаев, предусмотренных статьёй 114 Лесного кодекса Российской Федерации.

7. Ведение сельского хозяйства допускается в лесах в соответствии со статьёй 38 Лесного кодекса Российской Федерации и Правилами использования лесов для ведения сельского хозяйства, за исключением случаев, предусмотренных статьями 113,114,116,119 Лесного кодекса Российской Федерации.

7.1. Использование лесов для осуществления рыболовства допускается в лесах в соответствии со статьёй 38.1 лесного кодекса Российской Федерации. Правила использования лесов для осуществления рыболовства устанавливаются уполномоченным федеральным органом исполнительной власти.

8. Осуществление научно-исследовательской деятельности, образовательной деятельности допускается в лесах в соответствии со статьёй 40 Лесного кодекса Российской Федерации и Правилами использования лесов для осуществления научно-исследовательской, образовательной деятельности.

9. Осуществление рекреационной деятельности допускается в лесах в соответствии со статьёй 41 Лесного кодекса Российской Федерации и Правилами использования лесов для осуществления рекреационной деятельности.

10. Создание лесных плантаций допускается в лесах в соответствии со статьёй 42 Лесного кодекса РФ, за исключением лесов, расположенных в водоохраных зонах, статья 113 Лесного кодекса РФ.

11. Выращивание лесных плодовых, ягодных, декоративных растений, лекарственных растений допускается в лесах в соответствии со статьёй 39 Лесного кодекса Российской Федерации и Правилами использования лесов для выращивания лесных плодовых, ягодных, декоративных растений, лекарственных растений.

12. Создание лесных питомников и их эксплуатация осуществляются в соответствии со статьёй 39.1 Лесного кодекса РФ и Правилами использования лесов для выращивания посадочного материала лесных растений (саженцев, семян).

13. Осуществление работ по геологическому изучению недр, разведке и добыче полезных ископаемых допускается в лесах в соответствии со статьёй 43 Лесного кодекса Российской Федерации Правилами использования лесов для осуществления геологического изучения недр, разведки и добычи полезных ископаемых и Перечнем случаев использования лесов в целях осуществления геологического изучения недр, разведки и добычи полезных ископаемых без предоставления лесного участка, с установлением или без установления сервитута, за исключением случаев, предусмотренных статьями 114, 116, 119 Лесного кодекса Российской Федерации.

14. Строительство и эксплуатация водохранилищ и иных искусственных водных объектов, а также гидротехнических сооружений, морских портов, морских терминалов, речных портов, причалов допускается в лесах в соответствии со статьёй 44 Лесного кодекса Российской Федерации, Водным кодексом Российской Федерации, за исключением случаев, предусмотренных статьёй 114 Лесного кодекса Российской Федерации.

15. Строительство, реконструкция, эксплуатация линейных объектов допускается в лесах в соответствии со статьёй 45 Лесного кодекса Российской Федерации и Правилами использования лесов для строительства, реконструкции, эксплуатации линейных объектов, за исключением случаев, предусмотренных статьёй 114 Лесного кодекса Российской Федерации.

16. Переработка древесины и иных лесных ресурсов допускается в лесах в соответствии со статьёй 46 Лесного кодекса Российской Федерации и Правилами использования лесов для переработки древесины и иных лесных ресурсов, за исключением случаев, предусмотренных статьёй 14 Лесного кодекса Российской Федерации.

17. Осуществление религиозной деятельности допускается в лесах в соответствии со статьёй 47 Лесного кодекса Российской Федерации и Федеральным законом от 26.09.1997 № 125-ФЗ «О свободе совести и о религиозных объединениях».

18. Виды использования лесов, независимо от их целевого назначения, могут быть ограничены принятыми или принимаемыми нормативно-правовыми актами, разработанными или разрабатываемыми положениями об особо охраняемых природных территориях, другими документами, устанавливающими режим использования лесов на землях лесного фонда.

Глава 2. НОРМАТИВЫ, ПАРАМЕТРЫ И СРОКИ РАЗРЕШЕННОГО ИСПОЛЬЗОВАНИЯ ЛЕСОВ

2.1. Нормативы, параметры и сроки использования лесов для заготовки древесины

2.1.1. Общие положения

Одним из основных видов использования лесов является заготовка древесины. Заготовка древесины представляет собой предпринимательскую деятельность, связанную с рубкой лесных насаждений и вывозом из леса древесины. Рубками лесных насаждений (деревьев, кустарников) являются процессы их спиливания, срубания и срезания (статья 16 Лесного кодекса Российской Федерации).

Для заготовки древесины допускается осуществление рубок:

- 1) спелых и перестойных лесных насаждений;
- 2) средневозрастных, приспевающих, спелых и перестойных лесных насаждений при вырубке погибших и поврежденных лесных насаждений, при уходе за лесами;
- 3) лесных насаждений любого возраста на лесных участках, предназначенных для строительства, реконструкции и эксплуатации объектов, предусмотренных статьями 13, 14 и 21 Лесного кодекса Российской Федерации.

Заготовка древесины производится в соответствии с приказом Минприроды России от 01.12.2020 года № 993 «Об утверждении Правил заготовки древесины и особенностей заготовки древесины в лесничествах, указанных в статье 23 Лесного кодекса Российской Федерации» и другими нормативными правовыми актами.

Заготовка древесины осуществляется в пределах расчетной лесосеки лесничества по видам целевого назначения лесов, формам рубок, указанным в пункте 32 Правил заготовки древесины, хозяйствам и преобладающим породам.

Лица, использующие леса для заготовки древесины на основании договора аренды лесного участка или права постоянного (бессрочного) пользования лесным участком, используют дополнительный объем древесины в текущем году за счет недоиспользованного установленного объема изъятия древесины по лесному участку за предыдущие три года по видам рубок (рубки спелых и перестойных лесных насаждений, рубки погибших и поврежденных лесных насаждений, рубки ухода за лесами) и хозяйствам (хвойному, мягколиственному, твердолиственному) при условии использования не менее 80 процентов установленного на текущий год объема изъятия древесины по соответствующему виду рубок (рубка спелых и перестойных лесных насаждений, рубка погибших и поврежденных лесных насаждений, рубка ухода за лесами) и хозяйству (хвойному, мягколиственному, твердолиственному) по договору аренды лесного участка или проекту освоения лесов (при предоставлении лесного участка на праве постоянного (бессрочного) пользования).

Дополнительный объем древесины предоставляется по тем видам рубок (рубки спелых и перестойных лесных насаждений, рубки погибших и поврежденных лесных насаждений,

рубки ухода за лесами), хозяйствам (хвойному, мягколиственному, твердолиственному), по которым он был недоиспользован за предыдущие три года.

Недоиспользованный объем древесины определяется как разница между установленным допустимым объемом изъятия древесины по соответствующему виду рубок и хозяйству по договору аренды лесного участка или по проекту освоения лесов и объемом фактически заготовленной древесины за соответствующий год по соответствующему виду рубок и хозяйству.

При этом суммарный объем заготовки древесины в лесничестве не должен превышать расчетную лесосеку, установленную для соответствующего лесничества.

Объем древесины, заготовленной при ликвидации чрезвычайных ситуаций в лесах, возникших вследствие лесных пожаров, и последствий этих чрезвычайных ситуаций, а также при ликвидации очагов вредных организмов в расчетную лесосеку не включается (п.9 Правил заготовки древесины; часть 5 статьи 53.7 и часть 3 статьи 60.8 Лесного кодекса РФ).

В эксплуатационных лесах с целью заготовки древесины осуществляются сплошные и выборочные рубки.

Проведение сплошных рубок в защитных лесах осуществляется в случаях, предусмотренных ч.5.1 ст.21 Лесного кодекса РФ, и в случаях, если выборочные рубки не обеспечивают замену лесных насаждений, утрачивающих свои средообразующие, водоохранные, санитарно-гигиенические, оздоровительные и иные полезные функции, на лесные насаждения, обеспечивающие сохранение целевого назначения защитных лесов и выполняемых ими полезных функций, если иное не установлено Лесным кодексом РФ.

В целях заготовки древесины производится отвод части площади лесного участка, предназначенного в рубку (далее – лесосека), а также таксация лесосеки, при которой определяются количественные и качественные характеристики лесных насаждений и объем древесины, подлежащий заготовке.

Отвод и таксация лесосек осуществляются: гражданами и юридическими лицами, осуществляющими заготовку древесины на основании договоров аренды лесных участков; федеральными государственными учреждениями, осуществляющими заготовку древесины на лесных участках, предоставленных им в постоянное (бессрочное) пользование; органами государственной власти, органами местного самоуправления в пределах их полномочий, определенных в соответствии со статьями 81-84 Лесного кодекса Российской Федерации, для заготовки древесины гражданами и юридическими лицами и субъектами малого и среднего предпринимательства в соответствии с частью 4 статьи 29.1 Лесного кодекса Российской Федерации на основании договоров купли-продажи лесных насаждений, а также заготовки древесины гражданами для собственных нужд в соответствии со статьей 30 Лесного кодекса РФ.

При отводе лесосек устанавливаются и обозначаются на местности границы лесосек, отмечаются деревья, предназначенные для рубки при проведении выборочных рубок.

Отвод и таксация лесосек производятся в соответствии с пунктами 17-31 Правил заготовки древесины.

Разработка лесосек без предварительного отбора и отметки вырубаемых деревьев допускается при разработке лесосек выборочными рубками (кроме чересполосных постепенных рубок) специально обученными машинистами лесозаготовительных машин и вальщиками леса.

Обучение операторов лесозаготовительной техники в Ленинградской области проводится в п. Лисино-Корпус в ГБОУ СПО ЛО «Лисинский лесной колледж» на основании лицензии № 127-13 от 19 июня 2013 г.

Рубки лесных насаждений осуществляются в форме выборочных рубок или сплошных рубок.

Выборочными рубкам являются рубки, при которых на соответствующих землях или земельных участках вырубается часть деревьев и кустарников.

Сплошными рубками признаются рубки, при которых на соответствующих землях или земельных участках вырубается лесные насаждения с сохранением для воспроизводства лесов отдельных деревьев и кустарников или групп деревьев и кустарников.

Осуществление сплошных рубок на лесных участках, предоставленных для заготовки древесины, допускается только при условии воспроизводства лесов на указанных лесных участках.

Рубки спелых и перестойных лесных насаждений, санитарные рубки осуществляются в форме выборочных и сплошных рубок.

Рубки ухода за лесами (осветления, прочистки, прореживания, проходные рубки, рубки обновления, рубки переформирования, ландшафтные рубки и иные виды рубок ухода за лесами), направленные на улучшение породного состава и качества древостоев, повышение полезных функций лесов, осуществляются в форме выборочных рубок. Нормативы, условия и особенности рубок ухода за лесами определяются Правилами ухода за лесами, утвержденными приказом Минприроды России от 30 июля 2020 г. №534.

Заготовка древесины осуществляется в форме рубок, установленных лесохозяйственным регламентом лесничества, и проектом освоения лесов в отношении лесных участков, предоставленных для заготовки древесины на правах аренды или постоянного (бессрочного) пользования.

В зависимости от интенсивности рубки (объема вырубаемой древесины за один приём) и технологии проведения рубок выделяют следующие виды выборочных рубок спелых и перестойных лесных насаждений: добровольно-выборочные, группово-выборочные, равномерно-

постепенные, группово-постепенные (котловинные), длительно-постепенные, чересполосные постепенные рубки.

Нормативы применения выборочных рубок регламентированы пунктами 36-41 Правил заготовки древесины.

При добровольно-выборочных рубках равномерно по площади вырубается в первую очередь поврежденные, перестойные, спелые с замедленным ростом деревья при условии обеспечения воспроизводства древесных пород, сохранения защитных и средообразующих свойств леса. Полнота древостоя после проведения данного вида выборочных рубок лесных насаждений не должна быть ниже 0,5. Предельная площадь лесосек для данного вида рубок составляет 100 гектаров в эксплуатационных лесах и 50 гектаров – в защитных лесах.

При проведении чересполосных постепенных рубок древостой вырубается в течение периода, равного одному классу возраста, в два-четыре приема. Рубка древостоя осуществляется в полосах шириной, не превышающей полуторной высоты древостоя, а в дубравах - двойной высоты древостоя при условии последующего создания лесных культур дуба с периодом повторяемости приемов 4-8 лет.

В мягколиственных ветроустойчивых насаждениях допускается проведение чересполосных постепенных рубок в течение периода, равного двум классам возраста.

После первого приема чересполосных постепенных рубок в насаждениях при отсутствии или недостаточном количестве подроста и второго яруса предусматриваются мероприятия по лесовосстановлению в соответствии с Правилами лесовосстановления.

К сплошным рубкам спелых и перестойных лесных насаждений относятся следующие виды рубок: с предварительным лесовосстановлением (появление нового молодого поколения леса под пологом существующего древостоя) и с последующим лесовосстановлением (образование нового поколения леса после рубки спелого древостоя). При проведении сплошных рубок спелых и перестойных лесных насаждений обязательным условием является: обеспечение лесовосстановления способами, предусмотренными Правилами лесовосстановления, утвержденными приказом Минприроды России от 04.12.2020 № 1014 «Об утверждении Правил лесовосстановления, состава проекта лесовосстановления, порядка разработки проекта лесовосстановления и внесения в него изменений».

На заповедных лесных участках запрещается проведение любых рубок лесных насаждений (основание – п.3 ст.119 Лесного Кодекса).

На особо защитных участках запрещается проведение сплошных рубок лесных насаждений, за исключением случаев, предусмотренных частью 5.1 статьи 21 Лесного кодекса РФ, и случаев, если выборочные рубки не обеспечивают замену лесных насаждений, утрачивающих свои средообразующие, водоохранные, санитарно-гигиенические, оздоровительные и иные

полезные функции, на лесные насаждения, обеспечивающие сохранение целевого назначения защитных лесов и выполняемых ими полезных функций (часть 4 ст.119 Лесного Кодекса).

На особо защитных участках лесов проведение выборочных рубок допускается только в целях вырубки погибших и поврежденных лесных насаждений (п.5 ст.119 Лесного Кодекса).

При проведении сплошных рубок спелых, перестойных лесных насаждений с предварительным лесовосстановлением должно обеспечиваться сохранение подроста лесных насаждений целевых пород на площадях, не занятых погрузочными пунктами, трассами магистральных и пасечных волоков, дорогами, производственными и бытовыми площадками, в соответствии с Правилами лесовосстановления, утвержденными приказом Минприроды России от 04.12.2020 № 1014 «Об утверждении Правил лесовосстановления, состава проекта лесовосстановления, порядка разработки проекта лесовосстановления и внесения в него изменений». При проведении рубок лесных насаждений подлежит сохранению жизнеспособный подрост главных (целевых) пород.

При проведении выборочных рубок спелых, перестойных лесных насаждений должно обеспечиваться сохранение подроста лесных насаждений целевых пород на площадях, не занятых погрузочными пунктами, трассами магистральных и пасечных волоков, дорогами, производственными и бытовыми площадками, в количестве не менее 70 процентов.

Арендаторам лесных участков при осуществлении заготовки древесины устанавливать информационные щиты, с указанием наименования организации, ее адреса, контактного телефона, реквизитов договора аренды лесного участка, вида и сроков рубки, сроков хранения и вывоза древесины, телефона лесничества, в границах которого проводится рубка.

2.1.2 Расчетная лесосека для осуществления рубок спелых и перестойных лесных насаждений

Исчисление расчетной лесосеки произведено в соответствии с приказом Рослесхоза от 27 мая 2011 г. № 191 «Об утверждении Порядка исчисления расчетной лесосеки». Расчеты выполнены с использованием программного обеспечения АКС «ЛУГИС», учитывающего рекомендации Рослесхоза по вопросу методических основ пользования лесом на принципах неистощительного и непрерывного использования лесов, разработанного ГУП «Северо-Западное государственное лесоустроительное предприятие» и утвержденного приказом Рослесхоза от 9 июня 1998 г. № 92.

Таблица 2.1(6) – Расчетная лесосека по выборочным рубкам спелых и перестойных лесных насаждений на срок действия лесохозяйственного регламента

Показатели	Всего		В том числе по полнотам											
	га	тыс. м ³	1,0		0,9		0,8		0,7		0,6		0,3-0,5	
			га	тыс.м ³	га	тыс.м ³	га	тыс.м ³	га	тыс.м ³	га	тыс.м ³	га	тыс.м ³
1	2	3	4	5	6	7	8	9	10	11	12	13	14	15
Целевое назначение лесов	Защитные													
Категория защитных лесов	Запретные полосы лесов, расположенные вдоль водных объектов													
Хозяйственная секция	Сосновая высокобонитетная													

Показатели	Всего		В том числе по полнотам											
	га	тыс. м ³	1,0		0,9		0,8		0,7		0,6		0,3-0,5	
			га	тыс.м ³	га	тыс.м ³	га	тыс.м ³	га	тыс.м ³	га	тыс.м ³	га	тыс.м ³
1	2	3	4	5	6	7	8	9	10	11	12	13	14	15
Всего включено в расчет	1971,2	527,23	-	-	-	-	214,5	66,39	1096,3	305,62	660,4	155,21	-	-
Средний процент выборки от общего запаса, %	-	19	-	-	-	-	-	-	-	-	-	-	-	-
Запас, вырубаемый за один прием	1971,2	101,0	-	-	-	-	-	-	-	-	-	-	-	-
Средний период повторяемости, лет	-	25	-	-	-	-	-	-	-	-	-	-	-	-
Ежегодная расчетная лесосека	-	-	-	-	-	-	-	-	-	-	-	-	-	-
корневой	78,8	4,0	-	-	-	-	-	-	-	-	-	-	-	-
ликвид	-	3,7	-	-	-	-	-	-	-	-	-	-	-	-
деловая	-	3,3	-	-	-	-	-	-	-	-	-	-	-	-
Целевое назначение лесов	Защитные													
Категория защитных лесов	Запретные полосы лесов, расположенные вдоль водных объектов													
Хозяйственная секция	Сосновая низкобонитетная													
Всего включено в расчет	1721,9	311,18	-	-	-	-	43,1	11,22	615,6	129,10	1063,2	170,86	-	-
Средний процент выборки от общего запаса, %	-	17	-	-	-	-	-	-	-	-	-	-	-	-
Запас, вырубаемый за один прием	1721,9	54,26	-	-	-	-	-	-	-	-	-	-	-	-
Средний период повторяемости, лет	-	25	-	-	-	-	-	-	-	-	-	-	-	-
Ежегодная расчетная лесосека (запас древесины)	-	-	-	-	-	-	-	-	-	-	-	-	-	-
корневой	-	-	-	-	-	-	-	-	-	-	-	-	-	-
ликвидный	68,8	2,1	-	-	-	-	1,7	0,11	24,6	1,03	42,5	1,02	-	-
деловой	-	1,9	-	-	-	-	-	0,10	-	0,93	-	0,92	-	-
Целевое назначение лесов	Защитные													
Категория защитных лесов	Запретные полосы лесов, расположенные вдоль водных объектов													
Хозяйственная секция	Еловая высокобонитетная													
Всего включено в расчет	5082,9	1509,61	0,6	0,26	60,3	20,19	679,7	235,82	2867,0	870,16	1475,3	383,17	-	-
Средний процент выборки от общего запаса, %	-	20	-	-	-	-	-	-	-	-	-	-	-	-
Запас, вырубаемый за один прием	5082,9	296,66	-	-	-	-	-	-	-	-	-	-	-	-
Средний период повторяемости, лет	-	25	-	-	-	-	-	-	-	-	-	-	-	-
Ежегодная расчетная лесосека (запас древесины)	-	-	-	-	-	-	-	-	-	-	-	-	-	-
корневой	203,3	11,9	-	-	-	-	-	-	-	-	-	-	-	-
ликвидный	-	10,9	-	-	-	-	-	-	-	-	-	-	-	-
деловой	-	9,1	-	-	-	-	-	-	-	-	-	-	-	-
Целевое назначение лесов	Защитные													
Категория защитных лесов	Запретные полосы лесов, расположенные вдоль водных объектов													
Хозяйственная секция	Еловая низкобонитетная													
Всего включено в расчет	1471,4	335,95	-	-	-	-	133,3	36,62	700,0	171,02	638,1	128,32	-	-
Средний процент выборки от общего запаса, %	-	19	-	-	-	-	-	-	-	-	-	-	-	-
Запас, вырубаемый за один прием	1471,4	62,51	-	-	-	-	-	-	-	-	-	-	-	-
Средний период повторяемости, лет	-	25	-	-	-	-	-	-	-	-	-	-	-	-
Ежегодная расчетная	-	2,5	-	-	-	-	-	-	-	-	-	-	-	-

Показатели	Всего		В том числе по полнотам											
	га	тыс. м ³	1,0		0,9		0,8		0,7		0,6		0,3-0,5	
			га	тыс.м ³	га	тыс.м ³	га	тыс.м ³	га	тыс.м ³	га	тыс.м ³	га	тыс.м ³
1	2	3	4	5	6	7	8	9	10	11	12	13	14	15
лесосека (запас древесины)														
корневой	58,9	2,5	-	-	-	-	-	-	-	-	-	-	-	-
ликвидный	-	2,3	-	-	-	-	-	-	-	-	-	-	-	-
деловой	-	2,0	-	-	-	-	-	-	-	-	-	-	-	-
Целевое назначение лесов	Защитные													
Категория защитных лесов	Запретные полосы лесов, расположенные вдоль водных объектов													
Хозяйственная секция	Березовая													
Всего включено в расчет	7560,9	1754,54	3,0	1,17	179,4	51,58	2454,5	651,62	3625,8	808,98	1298,2	241,18	-	-
Средний процент выборки от общего запаса, %	-	18	-	-	-	-	-	-	-	-	-	-	-	-
Запас, вырубаемый за один прием	7560,9	376,82	-	-	-	-	-	-	-	-	-	-	-	-
Средний период повторяемости, лет	-	15	-	-	-	-	-	-	-	-	-	-	-	-
Ежегодная расчетная лесосека (запас древесины)	-	-	-	-	-	-	-	-	-	-	-	-	-	-
корневой	504,0	25,1	-	-	-	-	-	-	-	-	-	-	-	-
ликвидный	-	23,0	-	-	-	-	-	-	-	-	-	-	-	-
деловой	-	16,0	-	-	-	-	-	-	-	-	-	-	-	-
Целевое назначение лесов	Защитные													
Категория защитных лесов	Запретные полосы лесов, расположенные вдоль водных объектов													
Хозяйственная секция	Осиновая													
Всего включено в расчет	3356,7	915,15	30,5	12,02	170,5	56,59	747,9	226,48	1528,1	417,37	879,7	202,69	-	-
Средний процент выборки от общего запаса, %	-	21	-	-	-	-	-	-	-	-	-	-	-	-
Запас, вырубаемый за один прием	3356,7	192,28	-	-	-	-	-	-	-	-	-	-	-	-
Средний период повторяемости, лет	-	15	-	-	-	-	-	-	-	-	-	-	-	-
Ежегодная расчетная лесосека (запас древесины)	-	-	-	-	-	-	-	-	-	-	-	-	-	-
корневой	223,8	12,8	-	-	-	-	-	-	-	-	-	-	-	-
ликвидный	-	11,7	-	-	-	-	-	-	-	-	-	-	-	-
деловой	-	6,9	-	-	-	-	-	-	-	-	-	-	-	-
Целевое назначение лесов	Защитные													
Категория защитных лесов	Запретные полосы лесов, расположенные вдоль водных объектов													
Хозяйственная секция	Сероольховая													
Всего включено в расчет	21,0	4,03	1,2	0,37	-	-	8,9	1,73	8,0	1,6	2,9	0,34	-	-
Средний процент выборки от общего запаса, %	-	24	-	-	-	-	-	-	-	-	-	-	-	-
Запас, вырубаемый за один прием	21,0	0,95	-	-	-	-	-	-	-	-	-	-	-	-
Средний период повторяемости, лет	-	15	-	-	-	-	-	-	-	-	-	-	-	-
Ежегодная расчетная лесосека (запас древесины)	-	-	-	-	-	-	-	-	-	-	-	-	-	-
корневой	1,4	0,1	-	-	-	-	-	-	-	-	-	-	-	-
ликвидный	-	0,1	-	-	-	-	-	-	-	-	-	-	-	-
деловой	-	-	-	-	-	-	-	-	-	-	-	-	-	-
Целевое назначение лесов	Защитные													
Категория защитных лесов	Запретные полосы лесов, расположенные вдоль водных объектов													
Хозяйственная секция	Итого по категории леса													
Всего включено в	21186	5357,69	35,3	13,82	410,2	128,36	4281,9	1229,88	10440,8	2703,85	6017,8	1281,77	-	-

Показатели	Всего		В том числе по полнотам											
	га	тыс. м ³	1,0		0,9		0,8		0,7		0,6		0,3-0,5	
			га	тыс.м ³	га	тыс.м ³	га	тыс.м ³	га	тыс.м ³	га	тыс.м ³	га	тыс.м ³
1	2	3	4	5	6	7	8	9	10	11	12	13	14	15
расчет														
Средний процент выборки от общего запаса, %	-	19	-	-	-	-	-	-	-	-	-	-	-	-
Запас, вырубаемый за один прием	21186	1084,58	-	-	-	-	-	-	-	-	-	-	-	-
Средний период повторяемости, лет	-	20	-	-	-	-	-	-	-	-	-	-	-	-
Ежегодная расчетная лесосека (запас древесины)	-	-	-	-	-	-	-	-	-	-	-	-	-	-
корневой	1139	58,5	-	-	-	-	-	-	-	-	-	-	-	-
ликвидный	-	53,6	-	-	-	-	-	-	-	-	-	-	-	-
деловой	-	38,9	-	-	-	-	-	-	-	-	-	-	-	-
Целевое назначение лесов	Защитные													
Категория защитных лесов	Леса водоохранных зон													
Хозяйственная секция	Сосновая высокобонитетная													
Всего включено в расчет	160,4	44,96	-	-	-	-	32,3	10,37	95,5	26,83	32,6	7,76	-	-
Средний процент выборки от общего запаса, %	-	20	-	-	-	-	-	-	-	-	-	-	-	-
Запас, вырубаемый за один прием	160,4	9,12	-	-	-	-	-	-	-	-	-	-	-	-
Средний период повторяемости, лет	-	25	-	-	-	-	-	-	-	-	-	-	-	-
Ежегодная расчетная лесосека (запас древесины)	-	-	-	-	-	-	-	-	-	-	-	-	-	-
корневой	6,4	0,4	-	-	-	-	-	-	-	-	-	-	-	-
ликвидный	-	0,3	-	-	-	-	-	-	-	-	-	-	-	-
деловой	-	0,3	-	-	-	-	-	-	-	-	-	-	-	-
Целевое назначение лесов	Защитные													
Категория защитных лесов	Леса водоохранных зон													
Хозяйственная секция	Сосновая низкобонитетная													
Всего включено в расчет	311,7	59,36	-	-	-	-	37,1	8,55	113,1	25,11	161,5	25,71	-	-
Средний процент выборки от общего запаса, %	-	18	-	-	-	-	-	-	-	-	-	-	-	-
Запас, вырубаемый за один прием	311,7	11,02	-	-	-	-	-	-	-	-	-	-	-	-
Средний период повторяемости, лет	-	25	-	-	-	-	-	-	-	-	-	-	-	-
Ежегодная расчетная лесосека (запас древесины)	-	-	-	-	-	-	-	-	-	-	-	-	-	-
корневой	11,7	0,4	-	-	-	-	-	-	-	-	-	-	-	-
ликвидный	-	0,4	-	-	-	-	-	-	-	-	-	-	-	-
деловой	-	0,3	-	-	-	-	-	-	-	-	-	-	-	-
Целевое назначение лесов	Защитные													
Категория защитных лесов	Леса водоохранных зон													
Хозяйственная секция	Еловая высокобонитетная													
Всего включено в расчет	635,2	188,99	-	-	2,9	1,2	57,9	20,61	308,6	96,08	265,8	71,1	-	-
Средний процент выборки от общего запаса, %	-	19	-	-	-	-	-	-	-	-	-	-	-	-
Запас, вырубаемый за один прием	635,2	35,39	-	-	-	-	-	-	-	-	-	-	-	-
Средний период повторяемости, лет	-	25	-	-	-	-	-	-	-	-	-	-	-	-

Показатели	Всего		В том числе по полнотам											
	га	тыс. м ³	1,0		0,9		0,8		0,7		0,6		0,3-0,5	
			га	тыс.м ³	га	тыс.м ³	га	тыс.м ³	га	тыс.м ³	га	тыс.м ³	га	тыс.м ³
1	2	3	4	5	6	7	8	9	10	11	12	13	14	15
Ежегодная расчетная лесосека (запас древесины)	-	-	-	-	-	-	-	-	-	-	-	-	-	-
корневой	25,4	1,4	-	-	-	-	-	-	-	-	-	-	-	-
ликвидный	-	1,3	-	-	-	-	-	-	-	-	-	-	-	-
деловой	-	1,1	-	-	-	-	-	-	-	-	-	-	-	-
Целевое назначение лесов	Защитные													
Категория защитных лесов	Леса водоохраных зон													
Хозяйственная секция	Еловая низкобонитетная													
Всего включено в расчет	208,2	49,17	-	-	-	-	10,0	2,73	87,3	22,16	110,9	24,29	-	-
Средний процент выборки от общего запаса, %	-	16	-	-	-	-	-	-	-	-	-	-	-	-
Запас, вырубаемый за один прием	208,2	8,75	-	-	-	-	-	-	-	-	-	-	-	-
Средний период повторяемости, лет	-	25	-	-	-	-	-	-	-	-	-	-	-	-
Ежегодная расчетная лесосека (запас древесины)	-	-	-	-	-	-	-	-	-	-	-	-	-	-
корневой	8,2	0,3	-	-	-	-	-	-	-	-	-	-	-	-
ликвидный	-	0,3	-	-	-	-	-	-	-	-	-	-	-	-
деловой	-	0,3	-	-	-	-	-	-	-	-	-	-	-	-
Целевое назначение лесов	Защитные													
Категория защитных лесов	Леса водоохраных зон													
Хозяйственная секция	Березовая													
Всего включено в расчет	1288,1	296,78	-	-	36,9	13,06	326,7	90,68	539,3	124,28	385,2	68,75	-	-
Средний процент выборки от общего запаса, %	-	20	-	-	-	-	-	-	-	-	-	-	-	-
Запас, вырубаемый за один прием	1288,1	61,75	-	-	-	-	-	-	-	-	-	-	-	-
Средний период повторяемости, лет	-	15	-	-	-	-	-	-	-	-	-	-	-	-
Ежегодная расчетная лесосека (запас древесины)	-	-	-	-	-	-	-	-	-	-	-	-	-	-
корневой	85,4	4,1	-	-	-	-	-	-	-	-	-	-	-	-
ликвидный	-	3,8	-	-	-	-	-	-	-	-	-	-	-	-
деловой	-	2,5	-	-	-	-	-	-	-	-	-	-	-	-
Целевое назначение лесов	Защитные													
Категория защитных лесов	Леса водоохраных зон													
Хозяйственная секция	Осиновая													
Всего включено в расчет	733,8	207,35	6,5	2,64	63,3	21,46	196,0	61,51	309,6	85,10	158,4	36,64	-	-
Средний процент выборки от общего запаса, %	-	22	-	-	-	-	-	-	-	-	-	-	-	-
Запас, вырубаемый за один прием	733,8	45,4	-	-	-	-	-	-	-	-	-	-	-	-
Средний период повторяемости, лет	-	15	-	-	-	-	-	-	-	-	-	-	-	-
Ежегодная расчетная лесосека (запас древесины)	-	-	-	-	-	-	-	-	-	-	-	-	-	-
корневой	48,9	3,0	-	-	-	-	-	-	-	-	-	-	-	-
ликвидный	-	2,8	-	-	-	-	-	-	-	-	-	-	-	-
деловой	-	-	-	-	-	-	-	-	-	-	-	-	-	-
Целевое назначение лесов	Защитные													
Категория защитных лесов	Леса водоохраных зон													
Хозяйственная секция	Итого по категории леса													

Показатели	Всего		В том числе по полнотам											
	га	тыс. м ³	1,0		0,9		0,8		0,7		0,6		0,3-0,5	
			га	тыс.м ³	га	тыс.м ³	га	тыс.м ³	га	тыс.м ³	га	тыс.м ³	га	тыс.м ³
1	2	3	4	5	6	7	8	9	10	11	12	13	14	15
Всего включено в расчет	3337,4	846,62	6,5	2,64	103,1	35,72	660,0	194,45	1453,4	379,56	1114,4	234,25	-	-
Средний процент выборки от общего запаса, %	-	19	-	-	-	-	-	-	-	-	-	-	-	-
Запас, вырубаемый за один прием	3337,4	171,3	-	-	-	-	-	-	-	-	-	-	-	-
Средний период повторяемости, лет	-	19	-	-	-	-	-	-	-	-	-	-	-	-
Ежегодная расчетная лесосека (запас древесины)	-	-	-	-	-	-	-	-	-	-	-	-	-	-
корневой	186,0	9,7	-	-	-	-	-	-	-	-	-	-	-	-
ликвидный	8,9	9,0	-	-	-	-	-	-	-	-	-	-	-	-
деловой	6,1	6,2	-	-	-	-	-	-	-	-	-	-	-	-
Целевое назначение лесов	Защитные													
Категория защитных лесов	Нересторноохранные полосы													
Хозяйственная секция	Сосновая высокобонитетная													
Всего включено в расчет	71,8	18,32	-	-	-	-	6,4	1,89	42,4	11,38	23,0	5,05	-	-
Средний процент выборки от общего запаса, %	-	19	-	-	-	-	-	-	-	-	-	-	-	-
Запас, вырубаемый за один прием	71,8	3,52	-	-	-	-	-	-	-	-	-	-	-	-
Средний период повторяемости, лет	-	25	-	-	-	-	-	-	-	-	-	-	-	-
Ежегодная расчетная лесосека (запас древесины)	-	-	-	-	-	-	-	-	-	-	-	-	-	-
корневой	2,9	0,1	-	-	-	-	-	-	-	-	-	-	-	-
ликвидный	-	0,1	-	-	-	-	-	-	-	-	-	-	-	-
деловой	-	0,1	-	-	-	-	-	-	-	-	-	-	-	-
Целевое назначение лесов	Защитные													
Категория защитных лесов	Нересторноохранные полосы													
Хозяйственная секция	Сосновая низкобонитетная													
Всего включено в расчет	49,8	10,56	-	-	-	-	1,9	0,54	32,8	7,36	15,1	2,66	-	-
Средний процент выборки от общего запаса, %	-	19	-	-	-	-	-	-	-	-	-	-	-	-
Запас, вырубаемый за один прием	49,8	2,0	-	-	-	-	-	-	-	-	-	-	-	-
Средний период повторяемости, лет	-	25	-	-	-	-	-	-	-	-	-	-	-	-
Ежегодная расчетная лесосека (запас древесины)	-	-	-	-	-	-	-	-	-	-	-	-	-	-
корневой	2,0	0,1	-	-	-	-	-	-	-	-	-	-	-	-
ликвидный	-	0,1	-	-	-	-	-	-	-	-	-	-	-	-
деловой	-	0,1	-	-	-	-	-	-	-	-	-	-	-	-
Целевое назначение лесов	Защитные													
Категория защитных лесов	Нересторноохранные полосы													
Хозяйственная секция	Еловая высокобонитетная													
Всего включено в расчет	443,1	134,9	-	-	5,3	2,27	57,1	21,29	239,9	76,56	140,8	34,78	-	-
Средний процент выборки от общего запаса, %	-	20	-	-	-	-	-	-	-	-	-	-	-	-
Запас, вырубаемый за один прием	443,1	26,53	-	-	5,3	-	-	-	-	-	-	-	-	-
Средний период повторяемости, лет	-	25	-	-	-	-	-	-	-	-	-	-	-	-

Показатели	Всего		В том числе по полнотам											
	га	тыс. м ³	1,0		0,9		0,8		0,7		0,6		0,3-0,5	
			га	тыс.м ³	га	тыс.м ³	га	тыс.м ³	га	тыс.м ³	га	тыс.м ³	га	тыс.м ³
1	2	3	4	5	6	7	8	9	10	11	12	13	14	15
Ежегодная расчетная лесосека (запас древесины)	-	-	-	-	-	-	-	-	-	-	-	-	-	-
корневой	17,7	1,1	-	-	0,2	-	-	-	-	-	-	-	-	-
ликвидный	-	1,0	-	-	-	-	-	-	-	-	-	-	-	-
деловой	-	0,8	-	-	-	-	-	-	-	-	-	-	-	-
Целевое назначение лесов	Защитные													
Категория защитных лесов	Нересторноохранные полосы													
Хозяйственная секция	Еловая низкобонитетная													
Всего включено в расчет	66,9	14,89	-	-	1,1	0,38	20,5	5,33	7,5	1,74	37,8	7,45	-	-
Средний процент выборки от общего запаса, %	-	20	-	-	-	-	-	-	-	-	-	-	-	-
Запас, вырубаемый за один прием	66,9	2,91	-	-	-	-	-	-	-	-	-	-	-	-
Средний период повторяемости, лет	-	25	-	-	-	-	-	-	-	-	-	-	-	-
Ежегодная расчетная лесосека (запас древесины)	-	-	-	-	-	-	-	-	-	-	-	-	-	-
корневой	2,7	0,1	-	-	-	-	-	-	-	-	-	-	-	-
ликвидный	-	0,1	-	-	-	-	-	-	-	-	-	-	-	-
деловой	-	0,1	-	-	-	-	-	-	-	-	-	-	-	-
Целевое назначение лесов	Защитные													
Категория защитных лесов	Нересторноохранные полосы													
Хозяйственная секция	Березовая													
Всего включено в расчет	1180,0	280,77	2,2	0,77	48,4	14,17	370,8	99,07	501,3	116,18	257,3	50,58	-	-
Средний процент выборки от общего запаса, %	-	21	-	-	-	-	-	-	-	-	-	-	-	-
Запас, вырубаемый за один прием	1180,0	60,16	-	-	-	-	-	-	-	-	-	-	-	-
Средний период повторяемости, лет	-	15	-	-	-	-	-	-	-	-	-	-	-	-
Ежегодная расчетная лесосека (запас древесины)	-	-	-	-	-	-	-	-	-	-	-	-	-	-
корневой	78,7	4,0	-	-	-	-	-	-	-	-	-	-	-	-
ликвидный	-	3,7	-	-	-	-	-	-	-	-	-	-	-	-
деловой	-	2,5	-	-	-	-	-	-	-	-	-	-	-	-
Целевое назначение лесов	Защитные													
Категория защитных лесов	Нересторноохранные полосы													
Хозяйственная секция	Осиновая													
Всего включено в расчет	749,2	215,87	5,4	2,57	38,9	12,32	264,1	86,51	250,9	70,75	189,9	43,72	-	-
Средний процент выборки от общего запаса, %	-	22	-	-	-	-	-	-	-	-	-	-	-	-
Запас, вырубаемый за один прием	749,2	47,07	-	-	-	-	-	-	-	-	-	-	-	-
Средний период повторяемости, лет	-	15	-	-	-	-	-	-	-	-	-	-	-	-
Ежегодная расчетная лесосека (запас древесины)	-	-	-	-	-	-	-	-	-	-	-	-	-	-
корневой	49,9	3,1	-	-	-	-	-	-	-	-	-	-	-	-
ликвидный	-	2,9	-	-	-	-	-	-	-	-	-	-	-	-
деловой	-	1,6	-	-	-	-	-	-	-	-	-	-	-	-
Целевое назначение лесов	Защитные													
Категория защитных лесов	Нересторноохранные полосы													
Хозяйственная секция	Итого по категории леса													

Показатели	Всего		В том числе по полнотам											
	га	тыс. м ³	1,0		0,9		0,8		0,7		0,6		0,3-0,5	
			га	тыс.м ³	га	тыс.м ³	га	тыс.м ³	га	тыс.м ³	га	тыс.м ³	га	тыс.м ³
1	2	3	4	5	6	7	8	9	10	11	12	13	14	15
Всего включено в расчет	2560,8	675,31	7,6	3,34	93,7	29,14	720,8	214,63	1074,8	283,97	663,9	144,24	-	-
Средний процент выборки от общего запаса, %	-	20	-	-	-	-	-	-	-	-	-	-	-	-
Запас, вырубаемый за один прием	2560,8	142,19	-	-	-	-	-	-	-	-	-	-	-	-
Средний период повторяемости, лет	-	17	-	-	-	-	-	-	-	-	-	-	-	-
Ежегодная расчетная лесосека (запас древесины)	-	-	-	-	-	-	-	-	-	-	-	-	-	-
корневой	153,9	8,5	-	-	-	-	-	-	-	-	-	-	-	-
ликвидный	-	7,9	-	-	-	-	-	-	-	-	-	-	-	-
деловой	-	5,2	-	-	-	-	-	-	-	-	-	-	-	-
Целевое назначение лесов	Защитные													
Хозяйственная секция	Итого по целевому назначению													
Всего включено в расчет	27084,2	6879,61	49,4	19,80	607,0	193,22	5662,7	1638,96	12969,0	3367,38	7796,1	1660,26	-	-
Средний процент выборки от общего запаса, %	-	19	-	-	-	-	-	-	-	-	-	-	-	-
Запас, вырубаемый за один прием	27084,2	1398,07	-	-	-	-	-	-	-	-	-	-	-	-
Средний период повторяемости, лет	-	20	-	-	-	-	-	-	-	-	-	-	-	-
Ежегодная расчетная лесосека (запас древесины)	-	-	-	-	-	-	-	-	-	-	-	-	-	-
корневой	1478,9	76,75	-	-	-	-	-	-	-	-	-	-	-	-
ликвидный	-	70,52	-	-	-	-	-	-	-	-	-	-	-	-
деловой	-	50,34	-	-	-	-	-	-	-	-	-	-	-	-
Целевое назначение лесов	Эксплуатационные													
Хозяйственная секция	Сосновая высокобонитетная													
Всего включено в расчет	605,0	157,93	1,7	0,67	-	-	61,8	19,73	268,7	74,65	272,8	62,88	-	-
Средний процент выборки от общего запаса, %	-	19	-	-	-	-	-	-	-	-	-	-	-	-
Запас, вырубаемый за один прием	605,0	29,56	-	-	-	-	-	-	-	-	-	-	-	-
Средний период повторяемости, лет	-	25	-	-	-	-	-	-	-	-	-	-	-	-
Ежегодная расчетная лесосека (запас древесины)	-	-	-	-	-	-	-	-	-	-	-	-	-	-
корневой	24,2	1,2	-	-	-	-	-	-	-	-	-	-	-	-
ликвидный	-	1,1	-	-	-	-	-	-	-	-	-	-	-	-
деловой	-	1,0	-	-	-	-	-	-	-	-	-	-	-	-
Целевое назначение лесов	Эксплуатационные													
Хозяйственная секция	Сосновая низкобонитетная													
Всего включено в расчет	56,1	12,59	-	-	-	-	-	-	34,7	8,18	21,4	4,41	-	-
Средний процент выборки от общего запаса, %	-	18	-	-	-	-	-	-	-	-	-	-	-	-
Запас, вырубаемый за один прием	56,1	2,3	-	-	-	-	-	-	-	-	-	-	-	-
Средний период повторяемости, лет	-	25	-	-	-	-	-	-	-	-	-	-	-	-
Ежегодная расчетная лесосека (запас древесины)	-	-	-	-	-	-	-	-	-	-	-	-	-	-

Показатели	Всего		В том числе по полнотам											
	га	тыс. м ³	1,0		0,9		0,8		0,7		0,6		0,3-0,5	
			га	тыс.м ³	га	тыс.м ³	га	тыс.м ³	га	тыс.м ³	га	тыс.м ³	га	тыс.м ³
1	2	3	4	5	6	7	8	9	10	11	12	13	14	15
корневой	2,2	0,1	-	-	-	-	-	-	-	-	-	-	-	-
ликвидный	-	0,1	-	-	-	-	-	-	-	-	-	-	-	-
деловой	-	0,1	-	-	-	-	-	-	-	-	-	-	-	-
Целевое назначение лесов	Эксплуатационные													
Категория защитных лесов	Хозяйственная секция													
Итого по целевому назначению														
Всего включено в расчет	661,1	170,52	1,7	0,67	-	-	61,8	19,73	303,4	82,83	294,2	67,29	-	-
Средний процент выборки от общего запаса, %	-	18	-	-	-	-	-	-	-	-	-	-	-	-
Запас, вырубаемый за один прием	661,1	31,86	-	-	-	-	-	-	-	-	-	-	-	-
Средний период повторяемости, лет	-	25	-	-	-	-	-	-	-	-	-	-	-	-
Ежегодная расчетная лесосека (запас древесины)	-	-	-	-	-	-	-	-	-	-	-	-	-	-
корневой	26,4	1,3	-	-	-	-	-	-	-	-	-	-	-	-
ликвидный	-	1,2	-	-	-	-	-	-	-	-	-	-	-	-
деловой	-	1,1	-	-	-	-	-	-	-	-	-	-	-	-
Всего по лесничеству														
Всего включено в расчет	27745,3	7050,13	51,1	20,47	607,0	193,22	5724,5	1658,69	1372,4	3450,21	8090,3	1727,55	-	-
Средний процент выборки от общего запаса, %	-	19	-	-	-	-	-	-	-	-	-	-	-	-
Запас, вырубаемый за один прием	27745,3	1429,93	-	-	-	-	-	-	-	-	-	-	-	-
Средний период повторяемости, лет	-	20	-	-	-	-	-	-	-	-	-	-	-	-
Ежегодная расчетная лесосека (запас древесины)	-	-	-	-	-	-	-	-	-	-	-	-	-	-
корневой	1505,2	78,05	-	-	-	-	-	-	-	-	-	-	-	-
ликвидный	-	71,72	-	-	-	-	-	-	-	-	-	-	-	-
деловой	-	51,44	-	-	-	-	-	-	-	-	-	-	-	-

Продолжение таблицы 2.1.1(7)

Шифр хозсекции	Хозсекция	Преобладающая порода	Покрытые лесной раст. земли	В том числе по группам возраста					Запас спелых и перестойных, тыс. кубм	Средний запас на 1 га эксплуатационного фонда	Средний прирост корневой массы, кубм	Возраст рубки, лет	Класс возраста рубки	Исчисленные расчетные лесосеки, га					Рекомендуемая к принятию расчетная лесосека					Предполагаемые площади через 10 лет, га				
				молодняки	средневозрастные		приспевающие	спелые и перестойные						Равномерного пользования	2-ая возрастная	1-ая возрастная	Интегральная	По состоянию	Площадь, га	Запас корневой, тыс.га	в ликвиде				число лет использования эксплуатационного фонда	приспевающих	спелых и перестойных	
					Всего	в т.ч. включенные в расчет		Всего													в т.ч. перестойные	Всего	в т.ч. деловой					% от ликвида
Итого по хозяйству:																												
			139502	10936	35156	19725	21858	71551	24297	17825	249	490250			2577	3771	4670	3751	11	1829	448,2	412,9	269,7	65	39	19725	73441	
Итого по способу рубки:																												
			287289	53477	63115	42137	49915	120780	31699	29286	242	883549			4260	5433	6603	5310	56	3268	804,2	739,5	542,6	73	37	44154		
Итого по целевому назначению лесов:																												
			287289	53477	63115	42137	49915	120780	31699	29286	242	883549			4260	5433	6603	5310	56	3268	804,2	739,5	542,6	73	37	44154		
Итого по категории экономической доступности и хозяйственной ценности:																												
			287289	53477	63115	42137	49915	120780	31699	29286	242	883549			4260	5433	6603	5310	56	3268	804,2	739,5	542,6	73	37	44154		
Категория экономической доступности и хозяйственной ценности: Непродуктивные																												
Целевое назначение: Эксплуатационные																												
Способ рубки: Сплошные рубки																												
Хозяйство: Хвойное																												
4	Сосновая низкобон	С	10586	588	3310	1880	2684	4004	1444	375	94	7063	101	6	105	143	167	138		73	6,9	6,1	4,7	77	55	2017	4998	
7	Еловая низкобонит	Е	58	21	3			34	5	4	106	42	101	6	1	1	1	1									34	
Итого по хозяйству:																												
			10644	609	3313	1880	2684	4038	1449	379	94	7105			105	143	168	139		73	6,9	6,1	4,7	77	56	2017	5032	
Хозяйство: Мягколиственное																												
9	Березовая	Б	61		11	4	8	42	35	3	67	44	61	7	1	2	3	2								4	50	
Итого по хозяйству:																												
			61		11	4	8	42	35	3	67	44			1	2	3	2								4	50	
Итого по способу рубки:																												

Продолжение таблицы 2.1.1(7)

Шифр хозсекции	Хозсекция	Преобладающая порода	Покрытые лесной раст. земли	В том числе по группам возраста						Запас спелых и перестойных, тыс.кбм	Средний запас на 1 га эксплуатационного фонда	Средний прирост корневой массы, кбм	Возраст рубки, лет	Класс возраста рубки	Исчисленные расчетные лесосеки, га					Рекомендуемая к принятию расчетная лесосека					Предполагаемые площади через 10 лет, га			
				молодняки	средневозрастные		приспевающие	спелые и перестойные							Равномерного пользования	2-ая возрастная	1-ая возрастная	Интегральная	По состоянию	Площадь, га	Запас корневой, тыс.га	в ликвиде				число лет использования эксплуатационного фонда	приспевающих	спелых и перестойных
					Всего	в т.ч. включенные в расчет		Всего	в т.ч. перестойные													Всего	в т.ч. деловой	% от ликвида				
			10705	609	3324	1884	2692	4080	1484	382	94	7149			106	145	171	141		73	6,9	6,1	4,7	77	56	2021	5082	
Итого по целевому назначению лесов:																												
			10705	609	3324	1884	2692	4080	1484	382	94	7149			106	145	171	141		73	6,9	6,1	4,7	77	56	2021	5082	
Итого по категории экономической доступности и хозяйственной ценности:																												
			10705	609	3324	1884	2692	4080	1484	382	94	7149			106	145	171	141		73	6,9	6,1	4,7	77	56	2021	5082	
ВСЕГО																												
			297994	54086	66439	44021	52607	124860	33183	29667	238	890698			4366	5578	6773	5451	56	3340	811,1	745,6	547,3	73	37	46175		
В том числе по целевому назначению лесов:																												
Эксплуатационные			297994	54086	66439	44021	52607	124860	33183	29667	238	890698			4366	5578	6773	5451	56	3340	811,1	745,6	547,3	73	37	46175		
В том числе по целевому назначению или категориям защитных лесов:																												
Эксплуатационные леса			297994	54086	66439	44021	52607	124860	33183	29667	238	890698			4366	5578	6773	5451	56	3340	811,1	745,6	547,3	73	37	46175		
В том числе по виду рубки:																												
Сплошные рубки			297994	54086	66439	44021	52607	124860	33183	29667	238	890698			4366	5578	6773	5451	56	3340	811,1	745,6	547,3	73	37	46175		
В том числе по хозяйству:																												
Хвойное			158431	43150	31272	24292	30741	53267	8851	11840	222	400404			1788	1805	2100	1698	45	1511	362,9	332,7	277,6	83	35	26446	53821	
Мягколиственное			139563	10936	35167	19729	21866	71593	24332	17828	249	490294			2578	3773	4673	3753	11	1829	448,2	412,9	269,7	65	39	19729	73491	
В том числе по хозсекциям:																												
Сосновая высокобон			24670	3648	7375	7375	7263	6383	869	1621	254	76546			305	350	341	268	8	290	73,6	67,6	58,8	87	22	7793	6591	

Продолжение таблицы 2.1.1(7)

Шифр хозсекции	Хозсекция	Преобладающая порода	Покрытые лесной раст. земли	В том числе по группам возраста					Запас спелых и перестойных, тыс.кбм	Средний запас на 1 га эксплуатационного фонда	Средний прирост корневой массы, кбм	Возраст рубки, лет	Класс возраста рубки	Исчисленные расчетные лесосеки, га					Рекомендуемая к принятию расчетная лесосека					Предполагаемые площади через 10 лет, га				
				молодняки	средневозрастные		приспевающие	спелые и перестойные						Равномерного пользования	2-ая возрастная	1-ая возрастная	Интегральная	По состоянию	Площадь, га	Запас корневой, тыс.га	в ликвиде				Число лет использования эксплуатационного фонда	приспевающих	спелых и перестойных	
					Всего	в т.ч. включенные в расчет		Всего													в т.ч. перестойные	Всего	в т.ч. деловой					% от ликвида
Сосновая низкобон	55490	4501	14048	8111	14122	22819	4862	3547	155	74229			549	751	924	734	13	455	71,6	64,7	55,7	86	50	10923	25929			
Еловая высокобонит	65225	31204	8294	8294	7629	18098	1939	5320	294	223156			805	567	643	545	23	654	192,3	177,1	143,5	81	28	6542	15619			
Еловая низкобонит	13046	3797	1555	512	1727	5967	1181	1352	227	26473			129	137	192	151	1	112	25,4	23,3	19,6	84	53	1188	5682			
Березовая	103302	7904	32438	17000	17423	45537	7491	10763	236	341521			1693	2665	3148	2646	9	1320	312,8	288,4	196,1	68	35	17000	48551			
Осиновая	34006	2719	1660	1660	3814	25813	16841	7018	272	139373			829	1043	1481	1067	2	470	127,7	117,4	69,3	59	55	1660	24503			
Сероольховая	2255	313	1069	1069	629	243		47	193	9400			55	65	44	41		40	7,7	7,1	4,3	61	6	1069	437			
В том числе по преобладающим породам:																												
С	80160	8149	21423	15486	21385	29202	5731	5168	177	150775			854	1101	1265	1002	21	745	145,2	132,3	114,5	87	39	18716	32520			
Е	78271	35001	9849	8806	9356	24065	3120	6672	277	249629			934	704	836	695	24	766	217,7	200,4	163,1	81	31	7730	21301			
Б	103270	7903	32428	17000	17423	45516	7482	10759	236	341445			1693	2665	3147	2645	9	1319	312,7	288,3	196,0	68	34	17000	48534			
Ос	34006	2719	1660	1660	3814	25813	16841	7018	272	139373			829	1043	1481	1067	2	470	127,7	117,4	69,3	59	55	1660	24503			
Олч	32	1	10			21	9	4	190	76			1	1	1	1		0	0,1	0,1	0,1	100	53		17			
Олс	2231	291	1069	1069	629	241		47	194	9342			54	65	44	40		40	7,7	7,1	4,3	61	6	1069	435			
Ив	24	22				2		0	100	58			1	0	0	0										2		

При определении расчетной лесосеки по лесничеству для заготовки древесины в спелых и перестойных лесных насаждениях в расчет не были включены особо защитные участки лесов (таблица 3.3), в которых лесным законодательством допускается только вырубка погибших и поврежденных лесных насаждений, а также участки лесов с ограниченным режимом пользования (хозяйственные категории), указанные в таблице 3.4.

Расчетная лесосека при рубке спелых и перестойных лесных насаждений по лесничеству определена в объеме 817,32 тыс. м³ ликвидной древесины.

В расчетной лесосеке сплошные рубки составляют 91 % (745,6 тыс. м³), выборочные рубки – 9 % (71,7 тыс. м³).

В расчете по выборочным рубкам приведены объемы по добровольно-выборочным рубкам, назначенным при проведении лесоустройства и отраженные в таксационных описаниях. В настоящем лесохозяйственном регламенте лесничества приводятся критерии назначения постепенных рубок, в том числе постепенных чересполосных и завершающего приема постепенных рубок. Проведение указанных мероприятий возможно при условии включения выделов, соответствующих критериям назначения рубок, в проект освоения лесов арендатором лесного участка (ведомость лесотаксационных выделов, в которых проектируется заготовка древесины). Объем ежегодного изъятия древесины по добровольно-выборочным и постепенным рубкам не должен превышать объема выборочных рубок, определенного договором аренды.

Срок использования запаса спелых и перестойных лесных насаждений (эксплуатационного фонда) при принятой расчетной лесосеке по сплошным рубкам составит по хвойным хозяйствам 35 лет, мягколиственным – 39 лет.

В соответствии с пунктом 9 «г» Порядка исчисления расчетной лесосеки (2011) по всем хозяйственным секциям приняты оптимальные расчётные лесосеки, не превышающие размера общего среднего прироста древесины лесных насаждений соответствующего хозяйства и преобладающих пород в случаях, когда запасы древесины спелых и перестойных лесных насаждений составляют менее 50 процентов от общего запаса древесины в соответствующих хозяйствах.

В хозяйствах с истощенными запасами древесины спелых и перестойных лесных насаждений расчетная лесосека должна обеспечивать использование запасов древесины хвойных и твердолиственных лесных насаждений семенного происхождения на период не менее 10 лет, а мягколиственных лесных насаждений – не менее 5 лет.

Удельный вес запаса древесины хвойного хозяйства в расчетной лесосеке составляет 45 %, в том числе по преобладающим породам: сосны – 18 %, ели – 27 %; мягколиственного хозяйства – 55 %, в том числе березы – 38 %, осины – 16 %, ольхи (с) – 1 %.

2.1.3 Требования к организации и проведению работ по заготовке древесины

Организация и проведение работ по заготовке древесины осуществляются в соответствии с технологической картой разработки лесосеки, которая составляется на каждую лесосеку перед началом ее разработки на основе данных отвода и таксации.

В технологической карте разработки лесосек указывается: принятая технология и сроки проведения работ по заготовке древесины, схемы размещения лесных дорог, волоков, погрузочных пунктов, складов, стоянок машин и механизмов, объектов обслуживания; площадь, на которой должны быть сохранены подрост и деревья второго яруса, процент их сохранности, способы очистки от порубочных остатков, мероприятия по предотвращению эрозионных процессов, другие характеристики.

Осуществление работ по заготовке древесины без разработки технологической карты разработки лесосеки не допускается.

В ходе проведения работ по заготовке древесины последовательно осуществляются следующие виды лесосечных работ:

- 1) подготовительные лесосечные работы;
- 2) основные лесосечные работы;
- 3) заключительные лесосечные работы.

Подготовительные лесосечные работы должны проводиться с целью создания необходимых условий для безопасного и эффективного выполнения основных и заключительных лесосечных работ. К подготовительным лесосечным работам относятся следующие работы:

- 1) разметка в натуре границ погрузочных пунктов, трасс магистральных и пасечных волоков (технологических коридоров), производственных и бытовых площадок;
- 2) разметка в натуре границ лесных дорог, мест размещения лесных складов, других строений и сооружений;
- 3) рубка деревьев на площадях погрузочных пунктов, трассах магистральных и пасечных волоков (технологических коридорах), производственных и бытовых площадках, включая виды (породы) деревьев и кустарников, заготовка древесины которых не допускается;
- 4) рубка деревьев на площадях лесных дорог, в местах размещения лесных складов, других строений и сооружений, включая виды (породы) деревьев и кустарников, заготовка древесины которых не допускается;
- 5) рубка аварийных деревьев за границами лесосеки, угрожающих безопасной работе, включая виды (породы) деревьев и кустарников, заготовка древесины которых не допускается;
- 6) установка информационных знаков.

Общая площадь под погрузочными пунктами, производственными и бытовыми объектами должна быть минимальной и составлять от общей площади лесосеки:

- на лесосеках площадью более 10 га – не более 5% при сплошных рубках, не более 3% –

при выборочных рубках;

- на лесосеках площадью 10 га и менее – при сплошных рубках с последующим возобновлением – до 0,40 га, при сплошных рубках с предварительным возобновлением и при постепенных рубках – 0,30 га, выборочных рубках – 0,25 га;

- на лесосеках сплошных рубок площадью более 10 гадля создания межсезонных запасов древесины общая площадь погрузочных пунктов, производственных и бытовых площадок;

- не более 15 процентов от площади лесосеки, с повреждением почвы – не более 3 процентов.

Размещение погрузочных пунктов, трасс магистральных и пасечных волоков, дорог, производственных, бытовых площадок на лесосеке производится с учетом сохранения видов (пород) деревьев и кустарников, заготовка древесины которых не допускается, а также других ценных объектов, указанных в лесохозяйственном регламенте.

Общая площадь трасс волоков и дорог должна составлять при сплошных рубках не более 20 процентов, при выборочных – не более 15 процентов от площади лесосеки. На лесосеках сплошных рубок, проводимых с применением многооперационной техники, допускается увеличение площади под волоками до 30% общей площади лесосеки.

Объем древесины, вырубаемой при размещении магистральных и пасечных волоков, дорог, производственных и бытовых площадок, учитывается при определении общей интенсивности выборочных рубок.

К основным лесосечным работам относятся процессы, связанные с осуществлением рубок лесных насаждений, определенные частью 1 статьи 16 Лесного кодекса Российской Федерации:

- 1) валка (в том числе спиливание, срубание, срезание) лесных насаждений;
- 2) трелевка древесины;
- 3) частичная переработка древесины;
- 4) хранение древесины в лесу;
- 5) иные процессы, технологически связанные с рубкой лесных насаждений.

В лесах с влажными почвами любого механического состава, а также свежими суглинистыми почвами трелевка древесины в весенний, летний и осенний периоды допускается только по волокам, укрепленным порубочными остатками.

На участках выборочных рубок количество поврежденных деревьев не должно превышать 5 % от количества оставляемых после рубки.

К поврежденным относятся деревья: с обломом вершины; со сломом ствола; с наклоном на 10 градусов и более; с повреждением кроны на одну треть и более ее поверхности; с обдиrom коры на стволе, составляющим 10 и более процентов окружности ствола; с обдиrom и об-

рывом скелетных корней.

К заключительным лесосечным работам относятся следующие работы:

- 1) очистка (доочистка) мест рубок от порубочных остатков;
- 2) снос созданных лесных складов, других строений и сооружений;
- 3) приведение в состояние, пригодное для использования по назначению, лесных дорог, имевшихся до осуществления лесосечных работ;
- 4) приведение в надлежащее состояние нарушенных мостов, просек, водотоков, ручьев, рек.

Очистка мест рубок от порубочных остатков производится одновременно с рубкой лесных насаждений и трелевкой древесины. Способы очистки мест рубок указаны в пункте 2.1.11 лесохозяйственного регламента в соответствии с Приказом Минприроды России от 27.06.2016 № 367 «Об утверждении Видов лесосечных работ, порядка и последовательности их проведения, Формы технологической карты лесосечных работ, Формы акта осмотра лесосеки и Порядка осмотра лесосеки».

2.1.4 Возрасты рубок

Исходя из биологических особенностей древесных пород и достижения ими спелости, во всех видах целевого назначения лесов и категориях защитных лесов образованы три хозяйства – хвойное, твердолиственное и мягколиственное. К хвойному хозяйству отнесены насаждения с преобладанием сосны, ели, лиственницы, кедра; к твердолиственному – насаждения с преобладанием дуба, ясеня, вяза, клена; к мягколиственному – насаждения с преобладанием березы, осины, ольхи черной, ольхи серой, липы, тополя, ивы древовидной.

В пределах хозяйств образованы хозяйственные секции (хозсекции). В хвойных хозяйствах хозсекции образованы исходя из различий в преобладающих породах и (кроме насаждений кедра) классах бонитета. В мягколиственных хозяйствах хозсекции образованы исходя из различий только в преобладающих породах. В твердолиственных хозяйствах образована одна твердолиственная хозсекция, в которую включены насаждения всех твердолиственных пород.

В связи с небольшими площадями лиственничные насаждения, созданные искусственным путем, присоединены по признакам биологической общности к сосновым хозсекциям, в березовые хозсекции включены насаждения ольхи черной и липы, в осиновые хозсекции – насаждения тополя, в сероольховые хозсекции – насаждения ивы древовидной.

Возрасты рубок лесных насаждений установлены в соответствии с приказом Рослесхоза от 9 апреля 2015г. № 105 «Об установлении возрастов рубок».

Таблица 2.2(10) – Возрасты рубок лесных насаждений

Вид целевого назначения лесов, категория защитных лесов	Хозсекция и входящие в нее преобладающие породы	Класс бонитета	Возраст рубки (числитель – возраст, знаменатель – класс возраста)
I. Защитные леса 1. Леса, расположенные на особо охраняемых природных территориях. 2. Леса, расположенные в водоохраных зонах. 3. Леса, выполняющие функции защиты природных и иных объектов: - леса, расположенные в первом и втором поясах зон санитарной охраны источников питьевого и хозяйственно-бытового водоснабжения; - леса, расположенные в защитных полосах лесов; - леса, расположенные в зеленых зонах; - леса, расположенные в лесопарковых зонах; - горно-санитарные леса 4. Ценные леса: - противоэрозионные леса; - леса, имеющие научное или историко-культурное значение; - нерестоохраняющие полосы лесов	Сосновая высокобонитетная – С, Л	3 и выше	$\frac{101-120}{6}$
	Сосновая низкобонитетная – С	4 и ниже	$\frac{121-140}{7}$
	Еловая высокобонитетная – Е, П	3 и выше	$\frac{101-120}{6}$
	Еловая низкобонитетная – Е	4 и ниже	$\frac{121-140}{7}$
	Березовая – Б, Олч, Лп.	“-“	$\frac{71-80}{8}$
	Осиновая – Ос, Т	“-“	$\frac{51-60}{6}$
	Сероольховая – Олс,Ивд	“-“	$\frac{51-60}{6}$
	II. Защитные леса 1. Ценные леса: - запретные полосы лесов, расположенные вдоль водных объектов. III. Эксплуатационные леса	Сосновая высокобонитетная – С, Л	3 и выше
Сосновая низкобонитетная – С		4 и ниже	$\frac{101-120}{6}$
Еловая высокобонитетная – Е		3 и выше	$\frac{81-100}{5}$
Еловая низкобонитетная – Е, П		4 и ниже	$\frac{101-120}{6}$
Березовая – Б, Олч, Лп.		“-“	$\frac{61-70}{7}$
Осиновая – Ос, Т		“-“	$\frac{41-50}{5}$
Сероольховая – Олс,Ивд		“-“	$\frac{41-50}{5}$

Продолжительность классов возраста принята по кедрю – 40 лет, по остальным хвойным и твердолиственным породам – 20 лет, по мягколиственным породам – 10 лет.

2.1.5. Процент (интенсивность) выборки древесины с учетом полноты, состава древостоя

В соответствии с пунктом 34 Правил заготовки древесины с учетом объема вырубаемой древесины за один прием выборочные рубки подразделяются на следующие виды: очень слабой интенсивности – объем вырубаемой древесины достигает 10 процентов от общего ее запаса, слабой интенсивности – 11-20 процентов, умеренной интенсивности – 21-30 процентов, умеренно высокой интенсивности – 31-40 процентов, высокой интенсивности – 41-50 процен-

тов; очень высокой интенсивности – 51-70 процентов.

Выборочные рубки спелых и перестойных лесных насаждений проводятся с интенсивностью, обеспечивающей формирование устойчивых лесных насаждений из второго яруса и подроста. В этом случае проводится рубка части спелых и перестойных деревьев с сохранением второго яруса и подроста.

Таблица 2.3 – Нормативы назначения рубок спелых и перестойных насаждений

Целевое назначение и категория защитных лесов	Порода	Вид рубки	Условия назначения		Процент выборки по полнотам (включая волока)					
			тип леса	полнота до рубки	1,0	0,9	0,8	0,7	0,6	0,5-0,3
Леса на ООПТ			режим рубок в соответствии с положением об ООПТ							
Участки леса, предусмотренные под резервирование для проектируемых ООПТ	все	ДВР	все	0,6 и более	30	25	20	15	15	–
Зелёные зоны	все	ДВР	все	0,6 и более	40	30	25	20	15	–
		ппПР	все	0,3-0,5	–	–	–	–	–	100
	кроме Е	ЧПР	все	все	33					
Лесопарковые зоны	все	ДВР	все	0,6 и более	40	30	25	20	15	–
Противоэрозионные леса, Запретные полосы лесов, расположенные вдоль водных объектов	все	ДВР	все	0,6 и более	30	25	20	15	15	–
		ппПР	все	0,3-0,5	–	–	–	–	–	100
	кроме Е	ЧПР	все	все	33					
Защитные полосы лесов, основная часть (ж/д)	все	ДВР	все	0,6 и более	50	40	30	25	15	–
Защитные полосы лесов, опушечная часть (ж/д и а/д)	все	ДВР	все	0,6 и более	30	25	20	15	15	–
Остальные категории защитных лесов	все	ДВР	все	0,6 и более	30	25	20	15	15	–
Эксплуатационные леса	сосна	ДВР	БМ, ВР, БР	0,6 и более	40	30	25	20	15	–
	все	СПР	все кроме назначенных в ДВР		100					

Примечание:

- СПР – сплошная рубка;
- ДВР – добровольно-выборочная рубка;
- ппПР – последний приём постепенной рубки. Проектируется в еловых насаждениях с полнотой 0,3-0,5 при наличии подроста хозяйственно-ценных пород в количестве 3,0 тыс. шт./га и более или второго яруса хозяйственно ценных пород с полнотой 0,4 и более;
- ЧПР – трёхприёмные чересполосные постепенные рубки с вырубкой трети площади лесосеки за каждый приём;
- в ельниках чересполосные постепенные рубки запрещены (п.21 Санитарных правил 2020 г.).

2.1.6. Размеры и сроки примыкания лесосек (организационно-технические элементы рубок спелых и перестойных лесных насаждений)

Сплошные рубки спелых и перестойных лесных насаждений осуществляются с соблюдением параметров организационно-технических элементов рубок, к которым относятся: площадь и ширина лесосек, количество зарубов, направление рубки, направление лесосеки, сроки и способы примыкания лесосек.

Направление рубки характеризуется направлением, в котором каждая последующая лесосека примыкает к предыдущей лесосеке.

Размещение лесосек в квартале или на лесном участке, отводимых в рубку в разные годы (примыкание), осуществляется с учетом срока (числа лет), по истечении которого проводится рубка на непосредственно примыкающей лесосеке.

Лесотаксационные выделы, не превышающие по площади допустимые размеры лесосек, назначаются в рубку полностью, независимо от их фактической ширины, если они не примыкают к другим выделам со спелыми древостоями. Мелкие смежные выделы могут объединяться в одну лесосеку в пределах установленных максимальных ее размеров.

Лесотаксационные выделы, расположенные среди неспелых лесных насаждений, превышающие установленные размеры лесосек менее чем в 1,5 раза, назначаются в рубку полностью.

В целях обеспечения рационального использования лесов, восстановления и поддержания естественной структуры лесных насаждений, утрачивающих свои средообразующие, водоохранные, санитарно-гигиенические, оздоровительные и иные полезные функции, на лесных участках, предоставленных для заготовки древесины на правах аренды, площади отдельных лесосек при сплошных рубках могут быть увеличены, но не более чем в 1,5 раза.

Заготовка древесины при рубках спелых и перестойных лесных насаждений осуществляется с соблюдением параметров организационно-технических элементов рубок спелых и перестойных лесных насаждений, установленных в лесохозяйственном регламенте лесничества дифференцированно по формам и видам рубок с учетом целевого назначения лесов, особенностей лесообразующих древесных пород и лесорастительных условий.

Предельные параметры основных организационно-технических элементов рубок спелых и перестойных лесных насаждений, в соответствии с Правилами заготовки древесины, приводятся в таблице 2.4. и 2.4.1.

Таблица 2.4 – Предельные (максимальные) значения ширины и площади, сроков примыкания лесосек при сплошных рубках спелых и перестойных лесных насаждений в эксплуатационных лесах

Состав лесных насаждений по преобладающим породам	Предельная ширина лесосек, м	Предельная площадь лесосек, га	Срок примыкания, лет
---	------------------------------	--------------------------------	----------------------

Тажная зона			
Сплошная рубка			
Балтийско-Белозерский таежный лесной район Российской Федерации			
Сосна	500	50	5
Ель	500	50	5
Мягколиственные	500	50	2

Таблица 2.4.1 – Предельные площади лесосек при выборочных рубках спелых и перестойных лесных насаждений

Виды рубок	Предельная площадь лесосек, га	
	защитные леса	эксплуатационные леса
Добровольно-выборочные рубки	50	100
Длительно-постепенные рубки	25	50
Равномерно-постепенные рубки	25	50
Группово-постепенные рубки	25	50
Чересполосные постепенные рубки	15	30

При добровольно-выборочных рубках спелых и перестойных лесных насаждений предельная площадь лесосеки для всех пород в защитных лесах не должна превышать 50 гектаров, в эксплуатационных лесах – 100 гектаров.

С учетом интенсивности ведения лесохозяйственной и лесозаготовительной деятельности для Бокситогорского лесничества установлены параметры основных организационно-технических элементов рубок спелых и перестойных лесных насаждений, не противоречащие требованиям Правил заготовки древесины, которые приведены в таблице 2.6.

Таблица 2.5 – Установленные параметры сплошных рубок спелых и перестойных лесных насаждений в эксплуатационных лесах

Состав лесных насаждений по преобладающим породам	Ширина лесосек не более, м	Площадь лесосек не более, га	Срок примыкания не менее, лет
Сплошная рубка			
Сосна, ель	200	20	5
Мягколиственные	250	25	2

При искусственном восстановлении лесов на лесосеке или при сохранении подроста целевых пород допускается установление срока примыкания по любой стороне лесосеки не менее 2-х лет.

Сроки примыкания лесосек при выборочных рубках спелых, перестойных лесных насаждений не устанавливаются.

Согласно пункту 48 Правил заготовки древесины в случае примыкания лесосек при выборочных рубках спелых, перестойных лесных насаждений интенсивностью 40 процентов и более к лесосекам сплошных рубок спелых, перестойных лесных насаждений сроки примыкания устанавливаются такие же, как и для сплошных рубок спелых, перестой-

ных лесных насаждений.

Группово-выборочные, равномерно-постепенные, длительно-постепенные и группово-постепенные рубки по интенсивности и срокам повторяемости могут быть приравнены к добровольно-выборочным рубкам и отличаются технологией проведения рубок. Приоритетным видом постепенных рубок на территории лесничества считаются чересполосные постепенные рубки.

При проведении чересполосных постепенных рубок древостой вырубается в течение периода, равного одному классу возраста, в два-четыре приема. Рубка древостоя осуществляется в полосах шириной, не превышающей полуторной высоты древостоя, а в дубравах - двойной высоты древостоя при условии последующего создания лесных культур дуба с периодом повторяемости приемов 4 - 8 лет. (41п. приказа Минприроды России №993).

При искусственном восстановлении лесов на лесосеке или при сохранении подроста хозяйственно-ценных пород допускается установление срока примыкания по любой стороне лесосеки не менее 2-х лет.

Последующие приемы чересполосных постепенных рубок проводятся при условии обеспеченности подростом вырубленной ранее полосы при предыдущих приёмах чересполосных постепенных рубок. Количество подроста должно быть не менее, чем в таблице 1 приложения 3, утвержденных приказом Минприроды России от 04.12.2020. № 1014 «Об утверждении Правил лесовосстановления, состава проекта лесовосстановления, порядка разработки проекта лесовосстановления и внесения в него изменений».

При отсутствии или недостаточном количестве подроста и второго яруса предусматриваются мероприятия по лесовосстановлению в соответствии с Правилами лесовосстановления, утвержденными приказом Минприроды России от 04.12.2020. № 1014 «Об утверждении Правил лесовосстановления, состава проекта лесовосстановления, порядка разработки проекта лесовосстановления и внесения в него изменений», (приложение 3 таблица 2).

Для обеспечения возобновления обязательными мерами являются: сохранение подроста (не менее 70 от имеющегося до рубки); в сосновых насаждениях и насаждениях с примесью сосны – оставление семенников сосны в количестве, предусмотренном Правилами лесовосстановления.

В насаждениях, пройденных выборочными рубками с полнотой 0,3-0,5 с достаточным для воспроизводства жизнеспособным подростом хозяйственно-ценных пород в количестве 3,0 тыс/га и более или вторым ярусом полнотой 0,4 и более назначается завершающий приём постепенной рубки. При отсутствии подроста или второго яруса в необходимом количестве на данных участках осуществляются подпологовые меры содействия возобновлению леса и завершающий этап постепенной рубки проводится после формирования на участке жизнеспособного подроста.

собного подростка и (или) второго яруса, обеспечивающего формирование целевых лесных насаждений.

Определение количества и качества жизнеспособного подростка хозяйственно ценных пород производится при проведении натурного осмотра до начала рубки лесных насаждений.

Натурный осмотр в целях определения количества и качества жизнеспособного подростка хозяйственно-ценных пород проводится лицами, использующими леса, с привлечением специалистов лесничества с составлением по его результатам ведомости учета подростка.

В первые 3 года после приема рубки на участках проводить визуальный контроль санитарного состояния оставленной части насаждения, при необходимости составлять листок-сигнализацию с последующим лесопатологическим обследованием и назначением санитарно-оздоровительных мероприятий.

В течение года после завершающего приема рубки проводится обследование всего участка и принимается решение о переводе в покрытую лесом площадь или проведение дополнительных мероприятий по лесовосстановлению.

2.1.7. Количество зарубов

Лесосеки одного года рубки (зарубы) размещаются в установленном порядке на определенном расстоянии друг от друга в зависимости от ширины лесосеки и других условий. Количество зарубов устанавливается в расчете на 1 км стороны лесного квартала.

Количество зарубов (лесосек) в расчете на 1 км в зависимости от ширины лесосек, ветроустойчивости оставляемых полос леса устанавливается: при ширине (протяженности) лесосек до 50 м – не более 4; при ширине (протяженности) лесосек 51-150 м – не более 3; при ширине (протяженности) лесосек 151-250 м – не более 2, при ширине (протяженности) лесосек свыше 250 м – 1.

Между зарубами оставляются участки леса шириной, кратной ширине лесосеки, установленной для этих насаждений.

Размещение лесосек при проведении сплошных рубок осуществляется длинной стороной перпендикулярно направлению преобладающих ветров.

Размещение лесосек в смежных кварталах (через просеку) производится с соблюдением установленных сроков примыкания, как по длинной, так и по короткой стороне лесосек.

Во всех лесах устанавливается непосредственное примыкание лесосек при сплошных рубках, как по короткой, так и по длинной стороне, а в лесах, произрастающих в поймах рек, – чересполосное примыкание лесосек.

При непосредственном примыкании очередная лесосека вырубается с учетом срока примыкания следом за предыдущей лесосекой.

При чересполосном примыкании очередная лесосека размещается через полосу леса ши-

риной, равной предельной ширине лесосек.

Срок примыкания лесосек при сплошных рубках устанавливается, не считая года рубки, с учетом периодичности плодоношения древесных пород, обеспечения их успешного естественного восстановления лесов или условий создания лесных культур, сохранения экологических свойств лесов.

2.1.8. Сроки повторяемости рубок

Сроки повторяемости при проведении выборочных рубок установлены для хвойных насаждений 25 лет, для мягколиственных насаждений – 15 лет.

При проведении постепенных рубок (чересполосных постепенных) срок повторяемости – 4-8 лет, при условии формирования на вырубленных в предшествующий прием рубки пологах надежного возобновления леса – наличия подроста хозяйственно-ценных пород 3,0 тыс. на га и более или второго яруса из хозяйственно-ценных пород полнотой 0,4 и более.

При отсутствии или недостаточном количестве естественного возобновления леса к моменту проведения очередного приема рубки допускается проведение мероприятий по искусственному или комбинированному лесовосстановлению, с увеличением интервала между приемами рубки на 3-5 лет.

2.1.9. Методы лесовосстановления

Методы лесовосстановления: искусственное лесовосстановление (лесные культуры), комбинированное лесовосстановление, естественное лесовосстановление, (в том числе путем сохранения подроста и путем минерализации почвы) и, кроме того, естественное лесовосстановление вследствие природных процессов (естественное заращивание) намечаются по каждой лесосеке, а при необходимости и по отдельным ее частям при отводе лесосек с последующим уточнением намеченных мероприятий в соответствии с Правилами лесовосстановления и Правилами заготовки древесины.

На лесосеках, на которых осуществляются сплошные рубки спелых и перестойных лесных насаждений при содействии естественному восстановлению лесов сохраняются выделенные при отводе лесосек источники обсеменения, к которым относятся единичные семенники, семенные группы, куртины, полосы, а также стены леса, если в них есть семенные деревья. Источники обсеменения должны размещаться по площади лесосеки равномерно.

Количество оставляемых единичных семенников должно быть не менее 20 штук на гектаре.

Расстояние между группами семенников, семенными полосами и куртинами должно составлять не более 100 м.

Семенные группы и куртины оставляют, в первую очередь, за счет участков средневозрастных и приспевающих древостоев главных пород с небольшой примесью лиственных, расположенных на возвышенных участках лесосеки. В еловых куртинах лиственные породы не

должны затенять ель.

Источники обсеменения в виде куртин и полос оставляют из пород, слабоустойчивых к ветровалу (ель), и на участках с влажными слабодренированными почвами. Ширина семенных полос для сохранения устойчивости должна быть не менее 30 м.

В процессе рубки сохраняются также устойчивые перспективные деревья второго яруса, все обособленные в пределах лесосеки участки молодняка и других неспелых деревьев ценных древесных пород.

К подлежащему сохранению относится только жизнеспособный перспективный подрост.

Подрост дуба, а также других ценных древесных пород подлежит учету и сохранению в соответствующих условиях произрастания при всех видах рубок, независимо от количества и характера его размещения по площади лесосеки и состава насаждения до рубки.

В равнинных лесах, при сплошных рубках без сохранения подроста в условиях типов леса, где минерализация поверхности почвы имеет положительное значение для лесовосстановления, площадь волоков не ограничивается. Типы (группы типов) леса, где допускается проведение таких рубок: лишайниковые, вересковые, брусничные, кисличные, черничные, долгомошные (сосна); лишайниковые, вересковые, брусничные, кисличные, черничные, долгомошные (ель).

При оценке обеспеченности лесосек естественным возобновлением подрост всех древесных пород подразделяется на категории крупности по высоте: мелкий – высотой 0,1-0,5 м, средний – 0,6-1,5 м и крупный – более 1,5 м.

При проведении выборочных рубок учету и сохранению подлежит весь имеющийся под пологом леса жизнеспособный перспективный подрост независимо от его количества, степени жизнеспособности и характера его размещения по площади.

При отводе лесных насаждений в сплошную рубку выделяются участки леса площадью более 1 га, на которых имеется подрост и молодняк в количестве, достаточном для обеспечения естественного восстановления леса с преобладанием лесных насаждений ценных лесных древесных пород, и участки, где после завершения рубок требуются меры по лесовосстановлению.

Способы лесовосстановления (естественное, комбинированное, искусственное) определяются в зависимости от естественного лесовосстановления ценных лесных древесных пород (таблицы 2 Приложения 3 к Правилам лесовосстановления в зависимости от лесного района РФ).

2.1.10. Сроки использования лесов для заготовки древесины и другие сведения

Рубка лесных насаждений на каждой лесосеке, трелёвка, частичная переработка, хранение и вывоз заготовленной древесины осуществляется лицом, использующим лесной участок в целях заготовки древесины, в течение 12 месяцев с даты начала декларируемого периода согласно лесной декларации, или в течение срока, установленного договором купли-продажи лесных насаждений, – в случае заготовки древесины на основании договора купли-продажи лесных насаждений.

Увеличение сроков рубки лесных насаждений, хранения и вывоза древесины, указанных в настоящем пункте, допускается в случае возникновения неблагоприятных погодных условий, исключающих своевременное исполнение данных требований.

Срок рубки лесных насаждений, хранения и вывоза древесины может быть увеличен не более чем на 12 месяцев, уполномоченным органом по письменному заявлению лица, использующего леса. Заявление должно быть подтверждено актом осмотра участка и согласовано с лесничеством и с участковыми лесничествами.

Разрешение на изменение сроков рубки лесных насаждений и вывоза древесины выдается в письменном виде с указанием местонахождения лесосек (участковое лесничество, номер лесного квартала, номер лесотаксационного выдела, номер лесосеки), площади лесосеки, объема древесины и вновь установленного (продленного) срока (даты) рубки лесных насаждений и (или) хранения, вывозки древесины.

В связи с окончанием срока действия лесохозяйственного регламента по Бокситогорскому лесничеству Ленинградской области, действовавшего с 19.12.2008 по 18.12.2018 года, все декларации, поданные арендаторами лесных участков, были ограничены указанным сроком, что подтверждается записями в единой государственной автоматизированной системе учета древесины и сделок с ней.

В соответствии с п.11 Правил заготовки древесины рубка лесных насаждений, трелёвка, частичная переработка, хранение, вывоз заготовленной древесины осуществляется лицом, использующим лесной участок в целях заготовки древесины, в течение 12 месяцев с даты начала декларируемого периода согласно лесной декларации.

Для соблюдения действующего лесного законодательства и недопущения прекращения рубки лесных насаждений по лесным декларациям, а также в целях недопущения остановки лесозаготовительных и лесоперерабатывающих предприятий на территории Ленинградской области, на основании утвержденного нового лесохозяйственного регламента по Лодейнопольскому лесничеству, комитет по природным ресурсам Ленинградской области продлевает срок рубки лесных насаждений в единой государственной системе учета древесины и сделок с ней до 12 месяцев с даты начала декларируемого периода по каждой конкретной лесной декларации.

Продление срока рубки лесных деклараций до 12 месяцев с даты начала декларируемого периода по каждой конкретной лесной декларации осуществляется комитетом по природным ресурсам Ленинградской области по заявкам арендаторов лесных участков.

Заявки арендаторов лесных участков на продление срока рубки лесных деклараций до 12 месяцев с даты начала декларируемого периода подаются в комитет по природным ресурсам Ленинградской области по лесным декларациям, по которым заготовка древесины не завершена с указанием срока продления.

Обязательства по проектам освоения лесов, в части заготовки древесины по лесным декларациям, указанным в приложении 13, действуют до их полного исполнения, в соответствии с п.3 заключений государственной экспертизы проектов освоения лесов.

2.1.11. Очистка мест рубок от порубочных остатков

Очистка мест рубок от порубочных остатков производится в соответствии с Постановлением Правительства РФ от 07.10.2020 г. №1614 «Об утверждении Правил пожарной безопасности в лесах»; Постановлением Правительства РФ от 09.12.2020 г. № 2047 «Об утверждении Правил санитарной безопасности в лесах»; приказом Минприроды России от 27.06.2016 г. № 367 «Об утверждении Видов лесосечных работ, порядка и последовательности их проведения, Формы технологической карты лесосечных работ, Формы акта осмотра лесосеки и Порядка осмотра лесосеки».

Очистка мест рубок от порубочных остатков проводится лицами, осуществляющими заготовку древесины, одновременно с её заготовкой при всех видах рубок. Способы и сроки очистки мест рубок указываются в технологической карте разработки лесосеки или договоре купли-продажи лесных насаждений.

Очистка мест рубок осуществляется следующими способами:

- укладкой порубочных остатков на волокнистые материалы с целью их укрепления и предохранения почвы от сильного уплотнения и повреждения при трелевке;
- сбором порубочных остатков в кучи и валы с последующим сжиганием их в пожаробезопасный период, только при отсутствии пожарной опасности в лесу по условиям погоды и под контролем ответственных лиц в соответствии с пунктом 27 Правил пожарной безопасности в лесах, утвержденных постановлением Правительства РФ от 7 октября 2020 г. № 1614;
- сбором порубочных остатков в кучи и валы с оставлением их на месте для перегнивания и для подкормки диких животных в зимний период;
- разбрасыванием измельченных порубочных остатков в целях улучшения лесорастительных условий;
- укладкой и оставлением на перегнивание порубочных остатков на месте рубки;

- вывозом порубочных остатков в места их дальнейшей переработки.

Указанные способы очистки мест рубок при необходимости могут применяться комбинированно.

Очистка лесосек сплошных рубок с последующим искусственным лесовосстановлением должна производиться способами, обеспечивающими создание условий для проведения всего комплекса лесовосстановительных работ (подготовка участка и обработка почвы, посадка или посев лесных культур, агротехнические уходы), а также ухода за молодняками.

Очистка лесосек сплошных рубок с наличием подроста хозяйственно ценных пород осуществляется способами, обеспечивающими его сохранность. В весенний, летний и осенний периоды в большинстве случаев порубочные остатки целесообразно укладывать на волоках, а оставшиеся окучивать в местах, где нет подроста. В зимний период, кроме того, возможно сжигание порубочных остатков небольшими кучами в местах без подроста.

Сжигание порубочных остатков сплошным палом не допускается.

При трелевке деревьев с кронами сжигание порубочных остатков должно производиться по мере их накопления на специально подготовленных площадках.

При оставлении порубочных остатков на месте рубки на перегнивание сучья на вершинах стволов срубленных деревьев должны быть обрублены, крупные сучья и вершины разделены на отрезки длиной не более 3 метров.

Очистка лесосек от порубочных остатков осуществляется с соблюдением требований правил пожарной безопасности в лесах.

Обязательному сжиганию подлежат порубочные остатки при проведении санитарных рубок в очагах вредных организмов, где они могут оказаться источником распространения инфекции или средой для ее сохранения и заселения вторичными вредными организмами, если такие порубочные остатки не вывозятся в места их дальнейшей переработки.

В целях сохранения биоразнообразия лесов и плодородия почвы при очистке (уборке) мест рубок могут сохраняться не мешающие лесовосстановлению, не создающие пожарной опасности и условий распространения болезней и вредных организмов валежник и порубочные остатки, которые представляют места обитания многих организмов, в том числе полезных энтомофагов. Могут сохраняться также отдельные сухостойные и сломанные деревья в количестве до 5-15 штук на 1 га с гнездовьями птиц, а также потенциально пригодные для гнездования и в качестве мест укрытия мелких животных.

2.1.12. Расчетная лесосека (ежегодный допустимый объем изъятия древесины) для осуществления рубок средневозрастных, приспевающих, спелых и перестойных лесных насаждений при уходе за лесами

В соответствии со статьей 64 Лесного кодекса Российской Федерации уход за лесами представляет собой осуществление мероприятий, направленных на повышение продуктивности лесов, сохранение их полезных функций путём вырубki части деревьев и кустарников, проведение агролесомелиоративных и иных мероприятий.

Уход за лесами должен производиться в соответствии с приказом Минприроды России от 30.07.2020. № 534 «Об утверждении Правил ухода за лесами».

В зависимости от возраста лесных насаждений и целей ухода за лесами осуществляются следующие виды рубок, проводимых в целях ухода за лесными насаждениями:

- рубки осветления, направленные на улучшение породного и качественного состава молодняков и условий роста деревьев целевой или целевых древесных пород;
- рубки прочистки, направленные на регулирование густоты лесных насаждений и улучшение условий роста деревьев целевой или целевых древесных пород, а также на продолжение формирования породного и качественного состава молодняков;
- рубки прореживания, направленные на создание в лесных насаждениях благоприятных условий для формирования стволов и крон лучших деревьев;
- проходные рубки, направленные на создание благоприятных условий роста лучших деревьев, увеличения их прироста, продолжения (завершения) формирования структуры насаждений;
- рубки сохранения лесных насаждений, проводимые в спелых и перестойных древостоях в целях сохранения, поддержания их в состоянии эффективного выполнения целевых функций, накопления качественной древесины, увеличения плодоношения;
- рубки обновления лесных насаждений, проводимые в перестойных древостоях, спелых и в утрачивающих целевые функции преспевающих древостоях с целью создания благоприятных условий для роста молодых перспективных деревьев, имеющих в насаждении, появляющихся в связи с содействием возобновлению леса и проведением рубок лесных насаждений, проводимых в целях ухода за лесными насаждениями;
- рубки переформирования лесных насаждений, проводимые в сформировавшихся средневозрастных и более старшего возраста древостоях с целью коренного изменения их состава, структуры, строения путем регулирования соотношения составляющих насаждение элементов леса и создания благоприятных условий роста деревьев целевых пород, поколений, ярусов;
- рубки реконструкции, проводимые в целях удаления малоценных лесных насаждений или их частей для подготовки условий для проведения посадки, посева ценных лесообразующих пород, мер содействия естественному возобновлению леса;

- ландшафтные рубки, направленные на формирование, сохранение, обновление, реконструкцию лесопарковых ландшафтов и повышение их эстетической, оздоровительной ценности и устойчивости;

- рубки единичных деревьев, в том числе семенников, выполнивших свою функцию, должна осуществляться при рубках осветления, рубках прочистки.

Возрастные периоды проведения различных видов рубок ухода за лесом в лесничестве приведены ниже (приложение 1 к правилам ухода за лесами).

Таблица 2.7 – Возрастные периоды проведения видов рубок ухода за лесом

Виды рубок, проводимых в целях ухода за лесными насаждениями	Возраст лесных насаждений, лет				
	хвойных и твердолиственных семенного и первой генерации вегетативного происхождения древесных пород при возрастерубки		остальных древесных пород при возрасте рубки		
	более 100 лет	менее 100 лет	более 60 лет	50 - 60 лет	менее 50 лет
Рубки осветления	до 10	до 10	до 10	до 10	до 5
Рубки прочистки	11 - 20	11 - 20	11 - 20	11 - 20	6 - 10
Рубки прореживания	21 - 60	21 - 40	21 - 40	21 - 30	11 - 20
Проходные рубки	более 60	более 40	более 40	более 30	более 20

Сроки повторяемости при рубках ухода, не связанных с заготовкой древесины (осветления, прочистки) и связанных с заготовкой древесины (прореживания и проходные рубки), регламентируются Приложением 2 к Приказу Министерства природных ресурсов Российской Федерации от 30.07.2020 г. № 534. Параметры рубок при уходе за лесами для Ленинградской области приводятся в таблице 2.8.

Таблица 2.8 – Параметры рубок лесных насаждений при уходе за лесами (процент выборки указан с учетом волоков, который при их наличии снижается на 5 %)

Полнота	Хвойные насаждения				Мягколиственные насаждения							
	чистые, с примесью до 2-х ед. м. лиственных		смешанные		чистые (до 2 ед других пород)	смешанные	смешанные	мягколиственные ¹		смешанные с хоз. ценными породами ²		
			7-5 ед. хв. пород в составе	С				Е	Б	Ос, Олс	Б	Ос, Олс
	С	Е	С	Е	Б, Олч	Б, Олч	Ос, Олс	Б	Ос, Олс	Б	Ос, Олс	
Балтийско-Белозерский таежный район Российской Федерации (Средне - таежный район европейской части Российской Федерации)												
Осветления												
1,0	25	35	50	40	–	40	–	–	–	60	60	
0,9	20	30	50	35	–	30	–	–	–	55	55	
0,8	–	20	40	30	–	20	–	–	–	50	50	
0,7	–	–	30	30	–	–	–	–	–	45	45	
0,6	–	–	–	–	–	–	–	–	–	40	40	
Прочистки												
1,0	25	25	50	40	–	40	–	30	40	60	60	
0,9	20	20	50	35	–	30	–	25	35	55	55	
0,8	–	15	40	30	–	20	–	20	30	50	50	
0,7	–	–	30	30	–	–	–	–	–	45	45	
0,6	–	–	–	–	–	–	–	–	–	40	40	
Прореживания – возраст хвойные												

Полнота	Хвойные насаждения				Мягколиственные насаждения							
	чистые, с примесью до 2-х ед. м. лиственных		смешанные		чистые (до 2 ед. других пород)	смешанные	смешанные	мягколиственно-еловые ¹		смешанные с хоз. ценными породами ²		
			С	Е				7-5 ед. хв. пород в составе	Б	Ос, Олс	Б	Ос, Олс
С	Е	С	Е	Б, Олч	Б, Олч	Ос, Олс	Б	Ос, Олс	Б	Ос, Олс		
1,0	25	20	40	35	30	40	40	30	40	30	40	
0,9	20	20	35	30	20	30	35	25	35	25	35	
0,8	–	15	30	25	–	20	30	20	30	20	30	
0,7	–	–	30	20	–	–	–	–	–	–	–	
Проходные рубки												
1,0	20	20	35	30	30	40	35	35	35	35	35	
0,9	20	20	30	30	30	35	30	35	35	35	35	
0,8	15	15	30	25	25	30	25	30	30	30	30	
0,7	–	–	25	20	–	20	–	25	25	25	25	
Рубки реконструкции – возраст с 11-20 (м. лиственные не целевые породы)												
любая	–	–	–	–	–	–	100	–	100	–	100	
Рубки переформирования – средневозрастные (м. лиственные не целевые породы)												
1,0	–	–	–	–	–	–	50	–	50	–	50	
0,9	–	–	–	–	–	–	40	–	40	–	40	
0,8	–	–	–	–	–	–	30	–	30	–	30	
0,7 и ниже	–	–	–	–	–	–	100	–	100	–	100	
Рубки обновления – приспевающие и старше (м. лиственные не целевые породы)												
1,0	–	–	–	–	–	–	35	–	35	–	35	
0,9	–	–	–	–	–	–	35	–	35	–	35	
0,8	–	–	–	–	–	–	35	–	35	–	35	
0,7 и ниже	–	–	–	–	–	–	50	–	50	–	50	

Примечания:

1. Мягколиственно-еловые – это мягколиственные насаждения без хозяйственно ценных пород в составе, но с наличием хозяйственно ценного второстепенного яруса или подроста в количестве не менее 2,5 тыс. шт./га в пересчете на крупный.

2. Осветления и прочистки назначаются с 1 единицы хозяйственно ценных пород в составе, прореживания и проходные рубки – с 3 единиц и более.

3. Рубки ухода назначаются в сосновых насаждениях и лесных культурах с 4 класса бонитета и выше, в остальных насаждениях – с 3 класса бонитета и выше.

4. Проценты выборки (интенсивность рубки), применяемые при назначении классических рубок ухода (осветления, прочистки, прореживания, проходные) используются в Ленинградской области более 30 лет и не противоречат приложению 2, действующих Правил ухода за лесами, в части минимальных полнот после рубки.

5. Продолжительность рубок ухода – «прореживания» зависит от возраста спелости установленного по видам целевого назначения и категориям защитных лесов в соответствии с приложением 1 к Правилам ухода за лесами.

6. Процент выборки указан с учетом волоков, если волокна имеются — снижать выборку на 5 %.

В соответствии с п. 106 Правил ухода за лесами в Балтийско-Белозерском таежном лесном районе, на участках, переданных в аренду или в постоянное (бессрочное) пользование, арендатор имеет право выбора при подготовке проекта освоения лесов между применением нормативов рубок, проводимых в целях ухода за лесными насаждениями, приведенных в Приложении 2 к Правилам ухода за лесами и нормативов, приведенных в Приложениях 3-6 к Правилам ухода за лесами.

Выбор производится в целом для лесного участка, переданного в аренду или в постоянное (бессрочное) пользование, и указывается в проекте освоения лесов.

В случае выбора арендатором интенсивной модели ведения лесного хозяйства при проведении рубок ухода необходимо руководствоваться пп. 107-118 и нормативами, приведенными в Приложениях 3-6 к Правилам ухода за лесами.

В связи с тем, что на территории Ленинградской области внедряется Пилотный проект по интенсивной модели ведения лесного хозяйства, арендаторы лесных участков вправе производить выбор при подготовке проекта освоения лесов между применением нормативов рубок, установленных для рубок ухода за лесами.

Интенсивная модель ведения лесного хозяйства является комплексным мероприятием и должна применяться не только при назначении ликвидных рубок ухода и рубках ухода в молодняках, но и в иных подходах к лесовосстановлению и рубкам спелых и перестойных насаждений.

На момент разработки лесохозяйственного регламента в нормативно правовых актах отсутствуют требования, критерии и параметры по указанным лесохозяйственным мероприятиям с учетом интенсивной модели ведения лесного хозяйства. В связи с этим выбор модели ведения лесного хозяйства возможен после внесения изменений в соответствующие НПА и данный Лесохозяйственный регламент лесничества.

В связи с этим в настоящем лесохозяйственном регламенте не приводится традиционный и интенсивный варианты расчета, проведение рубок в рамках внедрения интенсивной модели ведения лесного хозяйства будет осуществляться в объемах, приведенных в таблице 2.9.

Произвести расчеты по традиционной и интенсивной модели ведения лесного хозяйства, будет возможно после внесения изменений в Правила лесовосстановления и Правила заготовки древесины по Балтийско-Белозерскому лесному району, и внесения соответствующих изменений в данный Лесохозяйственный регламент лесничества.

Таблица 2.9(9) – Расчетная лесосека (ежегодный допустимый объем изъятия древесины) в средневозрастных, припевающих, спелых, перестойных лесных насаждениях при уходе за лесами

Наименование показателя	Ед. изм.	Виды ухода за лесами						Итого
		прореживания	проходные рубки	рубки обновления	рубки перестройки	рубки реконструкции	рубка единичных деревьев	
1. Выявленный фонд по лесоводст. требов.	га	31401	49962	-	-	-	744	82107
	т. м ³	3823,5	9581,3	-	-	-	14,3	13419,1
2. Срок повторяемости	лет	15	15	-	-	-	10	
3. Ежегодный размер:								
площадь	га	2094	3331	-	-	-	74	5499
выбираемый запас:								
корневой	т. м ³	78,5	169,2	-	-	-	3,6	251,3
ликвидный	-"	65,9	145,9	-	-	-	1,4	213,2

Наименование показателя	Ед. изм.	Виды ухода за лесами						Итого
		прореживания	проходные рубки	рубки обновления	рубки перестроения	рубки реконструкции	рубка единичных деревьев	
деловой	-"	38,7	99,0	-	-	-	0,4	138,1
4. Запас ликвидный	-"	65,9	145,9	-	-	-	1,4	213,2
В т. ч. по хозяйствам:								
хвойное, всего	-"	58,3	59,0	-	-	-	0,5	117,8
в том числе: сосна	-"	10,9	30,9	-	-	-	0,1	41,9
ель	-"	47,4	28,1	-	-	-	0,4	75,9
Мяголиственное, всего	-"	7,6	86,9	-	-	-	0,9	95,4
в том числе: береза	-"	3,1	86,0	-	-	-	0,6	89,7
осина	-"	2,7	0,6	-	-	-	0,3	3,6
ольха (с)	-"	1,8	0,3	-	-	-	-	2,1

В приложении 3 приведен подробный расчет ежегодного размера заготовки древесины при уходе за лесами по видам рубок, породам и хозяйствам, с указанием процента выборки по породам; наличия на участках, требующих ухода, единичных деревьев, сухостоя, захламленности и других данных.

В расчете объема рубок ухода за лесом приведены объемы по рубкам прореживаниям и проходным рубкам, назначенным при проведении лесоустройства и отраженным в таксационных описаниях. В настоящем лесохозяйственном регламенте лесничества приводятся критерии назначения рубок обновления, перестроения, реконструкции. Проведение указанных мероприятий возможно при условии включения выделов, соответствующих критериям назначения рубок в проект освоения лесов (ведомость лесотаксационных выделов, в которых проектируются мероприятия по уходу за лесами). Суммарный объем ежегодного изъятия древесины при проведении рубок ухода за лесом не должен превышать объема, определенного договором аренды.

Всего насаждений, нуждающихся в уходе по лесоводственным требованиям, выявлено 82107 га или 17 % покрытых лесной растительностью земель. Ежегодный размер ухода возможен по экономическим условиям на площади 5499 га с выбираемым запасом 251,3 тыс. м³, в том числе ликвидным – 213,2 тыс. м³. Средний процент выборки составит при прореживаниях 30 %, при проходных рубках 26 %.

Уход за лесами должен проводиться по существующим улучшенным технологиям с применением современных лесохозяйственных машин. Рекомендуется широко применять технологии, разработанные в скандинавских странах.

Валку деревьев, очистку их от сучьев и раскряжевку необходимо производить либо вручную, с помощью моторных пил, либо при помощи многооперационных лесозаготовительных машин легкого и среднего типа. Разделку хлыстов на сортименты по этой технологии следует производить у пня.

Доставку сортиментов к обочине дороги следует производить на саморазгружающихся тракторах, откуда они на автомобилях с погрузочными устройствами и прицепами будут вывозиться на нижний склад.

Неликвидную древесину при проведении ухода за лесами рекомендуется перерабатывать при помощи рубильных машин на лесосеке на технологическую щепу.

Технология проведения ухода за лесами должна обеспечивать проведение работ с минимальным повреждением деревьев, оставляемых для выращивания.

Не допускается повреждение деревьев более чем:

2 % от количества деревьев, оставляемых на выращивание, при проведении рубок осветления и рубок прочистки;

3 % от количества деревьев, оставляемых на выращивание, при проведении рубок прореживания, проходных рубок, рубок обновления и перестройки лесных насаждений.

В защитных лесах при уходе за лесами поврежденные деревья не должны составлять более 2 % от количества деревьев, оставляемых на выращивание.

К поврежденным деревьям относятся: деревья с обломом вершины; сломом ствола; с наклоном на 10 градусов и более; повреждением кроны на одну треть и более ее поверхности; обдиром коры на стволе, составляющим 10 % и более окружности ствола; с обдиром и обрывом скелетных корней.

При проведении ухода за лесами должно обеспечиваться сохранение подроста лесных насаждений целевых пород на площадях, не занятых погрузочными пунктами, трассами магистральных и пасечных волоков, дорогами, производственными и бытовыми площадками, в соответствии с Правилами лесовосстановления.

Рубки, проводимые в целях ухода за лесными насаждениями, в средневозрастных, приспевающих, спелых и перестойных насаждениях осуществляются в соответствии с Правилами заготовки древесины и Видами лесосечных работ.

2.1.13 Расчетная лесосека при всех видах рубок

Общая расчетная лесосека складывается из ежегодных допустимых объемов изъятия древесины при рубке:

- спелых, перестойных лесных насаждений;
- средневозрастных, приспевающих, спелых, перестойных лесных насаждений при вырубке погибших и поврежденных лесных насаждений, при уходе за лесами;
- лесных насаждений любого возраста на лесных участках, предназначенных для строительства, реконструкции и эксплуатации объектов, предусмотренных статьями 13, 14 и 21 Лесного кодекса Российской Федерации.

Расчетная лесосека (ежегодный допустимый объем изъятия древесины) при всех видах рубок полесничеству приведена в таблице 2.10(10).

Таблица 2.10(10) – Расчетная лесосека (ежегодный допустимый объем изъятия древесины) при всех видах рубок

площадь - га, запас – тыс. м³

Хозяйства	Ежегодный допустимый объем изъятия древесины														
	при рубке спелых и перестойных лесных насаждений***			при рубке лесных насаждений при уходе за лесами			при рубке поврежденных и погибших лесных насаждений*			при рубке лесных насаждений на лесных участках, предназначенных для строительства, реконструкции и эксплуатации объектов лесной, лесоперерабатывающей инфраструктуры и объектов, не связанных с созданием лесной инфраструктуры**			всего		
	площадь	запас		площадь	запас		площадь	запас		площадь	запас		площадь	запас	
		ликвидный	деловой		ликвидный	деловой		ликвидный	деловой		ликвидный	деловой		ликвидный	деловой
Хвойные	2024	356,4	297,9	3193	117,8	82,1	0,1	0,015	0,012	97	14,4	11,1	5314,1	488,615	391,112
Мяголиственные	2821	460,9	300,8	2306	95,4	56	0,2	0,024	0,01	89	15,1	9,4	5216,2	571,424	366,21
Итого	4845	817,3	598,7	5499	213,2	138,1	0,3	0,039	0,022	186	29,5	20,5	10530,3	1060,039	757,322

* Ежегодный допустимый объем изъятия древесины при рубке поврежденных и погибших лесных насаждений уточняется после проведения лесопатологического обследования.

** В том числе при рубках, связанных с созданием лесной инфраструктуры в целях охраны, защиты, воспроизводства лесов (разрубка, расчистка кварталных, граничных просек, визиров; строительство, ремонт, эксплуатация лесохозяйственных и противопожарных дорог, устройство противопожарных разрывов и т. п.).

Ежегодный размер заготовки древесины по всем видам рубок составит 1060,039 тыс. м³ ликвидной древесины.

Объем заготовки древесины в спелых и перестойных лесных насаждениях в общем объеме возможного изъятия древесины при всех видах рубок составит 77 % ликвидного запаса, объем заготовки древесины при уходе за лесами – 20 % ликвидного запаса.

Изменение ежегодных объёмов санитарно-оздоровительных мероприятий по результатам лесопатологических обследований, в соответствии с Приказом Минприроды России от 27 февраля 2017 года № 72 «Об утверждении состава лесохозяйственных регламентов, порядка их разработки, сроков их действия и порядка внесения в них изменений» (ч.3, п.п. 16-18), являются основанием для внесения изменений в лесохозяйственный регламент лесничества.

Сведения об арендаторах лесных участков, предоставленных в аренду для заготовки древесины приведены в приложении 2.

2.2. Нормативы, параметры и сроки использования лесов для заготовки живицы

2.2.1. Общие положения. Фонд подсочки древостоев

Использование лесов для заготовки живицы осуществляется в соответствии с приказом Рослесхоза от 09 ноября 2020 г. № 911 «Об утверждении Правил заготовки живицы».

Заготовка живицы представляет собой предпринимательскую деятельность, связанную с подсочкой хвойных лесных насаждений, хранением живицы и вывозом её из леса.

Заготовка живицы осуществляется в лесах, которые предназначаются для заготовки древесины.

Граждане и юридические лица осуществляют заготовку живицы в соответствии с Лесным планом Ленинградской области, лесохозяйственным регламентом лесничества и проектом освоения лесов на основании договора аренды лесного участка.

Плана подсочки в лесничестве нет, и подсочка сосновых древостоев в настоящее время не ведется.

Таблица 2.11(11) – Фонд подсочки древостоев

Показатели	Подсочка		
	целевое назначение лесов		
	защитные леса	эксплуатационные леса	итого
1	2	3	4
Всего спелых и перестойных насаждений, пригодных для подсочки:	4,366	14,083	18,449
Из них:			
не вовлечены в подсочку	4,342	14,046	18,388
нерентабельные для подсочки	4,342	14,046	18,388
Ежегодный объем подсочки	0,434	1,405	1,839

* Нерентабельные насаждения – это разрозненные, удаленные от путей транспорта, труднодоступные, в целом непригодные для создания полноценного мастерского участка для заготовки живицы.

В подсочку передаются спелые и перестойные сосновые, еловые насаждения, предназначенные для заготовки древесины в соответствии с их целевым назначением.

В подсочку отводятся спелые и перестойные лесные насаждения:

-сосновые насаждения I-IV классов бонитета;

-еловые лесные насаждения I-III классов бонитета;

Пригодными для проведения подсочки являются здоровые, без значительных повреждений деревья с диаметром ствола: сосны и лиственницы – 20 см и более, ели – 24 см и более.

Здоровые деревья сосны и лиственницы с диаметром ствола от 16 до 20 см могут отводиться в подсочку не ранее чем за 2 года до рубки.

В подсочку могут передаваться:

-лесные насаждения с долей участия сосны в составе древостоя менее 40процентов от общего запаса древесины лесного насаждения;

-сосновые насажденияIV класса бонитета на заболоченных почвах и V класса бонитета;

- сосновые редины;

- сосновые семенники, семенные полосы и куртины, выполнившие свое назначение;

- деревья сосны, назначенные в выборочную рубку;

- сосновые лесные насаждения, занимающие площадь до 2-3 га.

Срок проведения подсочки указанных насаждений не должен превышать 15 лет.

При недостатке спелых и перестойных сосновых насаждений для обеспечения 10-15-летнего срока проведения подсочки допускается проведение подсочки приспевающих древостоев, которые к сроку окончания её проведения достигнут возраста рубки и предназначаются для рубки.

2.2.2. Виды подсочки

К видам подсочки относятся обычная подсочка и подсочка со стимуляторами выхода живицы групп А и Б. Стимуляторы выхода живицы группы А – это неагрессивные стимуляторы, группы Б – вещества, используемые для активизации стимуляторов группы А (Приложение № 3 к Правилам заготовки живицы).

2.2.3. Проведение подсочки сосновых лесных насаждений (количество карр на дереве, и ширина межкарровых ремней в зависимости от диаметра деревьев)

В зависимости от продолжительности проведения подсочки и срока поступления сосновых насаждений в рубку, подсочка проводится по трем категориям (пункт 2.2.4).

Общая ширина межкарровых ремней и количество карр на стволах деревьев сосны для различных категорий проведения подсочки приведены в таблице 2.12.

Таблица 2.12 – Общая ширина межкарровых ремней и количество карр на стволах деревьев для различных категорий проведения подсочки

Ступени толщины в коре на высоте 1,3 м, см	I категория		II категория		III категория	
	количество карр на дереве, шт.	общая ширина межкарровых ремней, см	количество карр на дереве, шт.	общая ширина межкарровых ремней, см	количество карр на дереве, шт.	общая ширина межкарровых ремней, см
20	1	20	1	30	–	–
24	1-2	20	1-2	30	–	–
28	1-2	20	1-2	30	1	28
32	1-2	20	1-2	32	1	32
36	1-2	20	1-2	36	1	36
40	1-2	24	1-2	40	1	40
44	2	24	2	44	1	44
48	2	24	2	48	1	48
52	2	30	2	52	1	52
56	2	30	2	56	1	56
60	2	30	2	60	1	60
более 60	2-3	40	2-3	равна диаметру дерева	2	равна ½ диаметра дерева

В последний год перед рубкой сосновых насаждений допускается проведение подсочки с оставлением одного межкаррового ремня шириной не менее 10 см.

Карры располагаются равномерно по окружности ствола дерева. Если разместить карры равномерно невозможно, минимальная ширина межкаррового ремня должна быть не менее 10 см. Межкарровые ремни должны закладываться только по здоровой части ствола дерева.

Не допускается уменьшение установленной общей ширины межкарровых ремней или увеличение ширины карр по отношению к указанным в таблице 2.12.

Запрещается прикрепление приемников для сбора живицы к стволам деревьев металлическими предметами (гвоздями, скобами и т.п.).

При проведении подсочки в сосновых насаждениях разрешается использовать стимуляторы выхода живицы, указанные в Приложении № 3 к Правилам заготовки живицы.

В течение одного сезона проведения подсочки не разрешается применять на одних и тех же деревьях различные стимуляторы выхода живицы.

Все стимуляторы выхода живицы применяются в виде водных растворов активных веществ и их смесей разной концентрации.

Стимуляторы выхода живицы должны применяться в соответствии с инструкциями по их применению.

2.2.4. Сроки использования сосновых насаждений для заготовки живицы

Срок проведения подсочки сосновых насаждений не должен превышать 15 лет.

В зависимости от продолжительности проведения подсочки и срока поступления сосновых насаждений в рубку, подсочка проводится по трем категориям:

- по I категории – сосновых насаждений, поступающих в рубку через 1-3 года;

- по II категории – сосновых насаждений, поступающих в рубку через 4-10 лет;
- по III категории – сосновых насаждений, поступающих в рубку через 11-15 лет.

При переходе сосновых насаждений из одной категории в другую изменяются технологические параметры подсочки.

Таблица 2.13 – Продолжительность проведения подсочки

Срок подсочки, лет	Период подсочки, годы с начала эксплуатации	Продолжительность подсочки, лет	Категория подсочки
15	с 1-го по 5-й	5	III
	с 6 по 12-й	7	II
	с 13 по 15-й	3	I
10	с 1-го по 7-й	7	II
	с 8-го по 10-й	3	I

Сосновые насаждения, назначенные в выборочные рубки, передаются в подсочку за 5 лет до первого приема рубки. Продолжительность проведения подсочки сосновых насаждений зависит от продолжительности периода между рубками, но не может превышать 15 лет.

В разновозрастных сосновых насаждениях, в которых предусматривается проведение выборочных рубок, подсочка может проводиться за 10 лет до проведения рубки. При этом должна проводиться подсочка только деревьев, подлежащих рубке в первый прием.

2.2.5 Нормативы заготовки живицы

Возможный ежегодный сбор живицы с 1 га сосновых насаждений составляет около 200 кг. В лесничестве объем валовой продукции составит порядка 2,82 тыс. тонн живицы.

Древостоев, пригодных для рентабельной заготовки живицы, в лесничестве нет.

2.3. Нормативы, параметры и сроки использования лесов для заготовки и сбора недревесных лесных ресурсов

2.3.1. Общие положения

Использование лесов для заготовки и сбора недревесных лесных ресурсов осуществляется в соответствии с приказом Минприроды России от 28.07.2020 года № 496 «Об утверждении Правил заготовки и сбора недревесных лесных ресурсов».

Заготовка и сбор недревесных лесных ресурсов представляет собой предпринимательскую деятельность, связанную с изъятием, хранением и вывозом соответствующих лесных ресурсов из леса.

Граждане имеют право свободно и бесплатно пребывать в лесах и для собственных нужд осуществлять заготовку и сбор дикорастущих плодов, ягод, орехов, грибов, других пригодных для употребления в пищу лесных ресурсов (пищевых лесных ресурсов), а также недревесных лесных ресурсов.

К недревесным лесным ресурсам относятся пни, береста, кора деревьев и кустарников, хворост, валежник, веточный корм, еловая, пихтовая, сосновая лапы, ели (или) деревья других хвойных пород для новогодних праздников, мох, лесная подстилка, камыш, тростник и подобные лесные ресурсы.

Граждане и юридические лица осуществляют заготовку и сбор недревесных лесных ресурсов на основании договоров аренды лесных участков.

Невыполнение гражданами, юридическими лицами, осуществляющими использование лесов лесохозяйственного регламента и проекта освоения лесов, является основанием для досрочного расторжения договора аренды лесного участка.

Право собственности на заготовленные недревесные лесные ресурсы, согласно ч. 1 ст. 20 Лесного кодекса Российской Федерации приобретает гражданами, юридическими лицами, которые используют леса в порядке, предусмотренном ст.25 ЛК РФ в соответствии с гражданским законодательством.

Заготовка и сбор недревесных лесных ресурсов, являющихся порубочными остатками при заготовке древесины по договору аренды лесного участка или договору купли-продажи лесных насаждений, не требуют оформления дополнительного договора и не считаются отдельным видом использования лесов.

Лица, которым предоставлено право использования лесов для заготовки и сбора недревесных лесных ресурсов, должны применять способы и технологии, исключающие истощение имеющихся ресурсов.

2.3.2. Права и обязанности граждан, юридических лиц, осуществляющих использование лесов для заготовки и сбора недревесных лесных ресурсов

Граждане, юридические лица, использующие леса для заготовки и сбора недревесных лесных ресурсов, имеют право:

- осуществлять использование лесов в соответствии с условиями договора аренды лесного участка;

- создавать, согласно части 1 статьи 13 Лесного кодекса Российской Федерации и распоряжению Правительства РФ от 17 июля 2012 г. № 1283-р (с изменениями и дополнениями) «Об утверждении Перечня объектов лесной инфраструктуры для защитных лесов, эксплуатационных лесов и резервных лесов», лесную инфраструктуру;

- иметь другие права, если их реализация не противоречит требованиям законодательства Российской Федерации.

Граждане, юридические лица, использующие леса для заготовки и сбора недревесных лесных ресурсов, обязаны:

- составлять проект освоения лесов;

- осуществлять использование лесов в соответствии с проектом освоения лесов;
- соблюдать условия договора аренды лесного участка;
 - осуществлять санитарно-оздоровительные мероприятия (вырубку погибших и поврежденных лесных насаждений, очистку лесов от захламления, загрязнения и иного негативного воздействия) в соответствии с частью 2 статьи 60.7 Лесного кодекса Российской Федерации;
- соблюдать требования пункта 12, 13 Правил пожарной безопасности в лесах, утвержденных постановлением Правительства Российской Федерации от 07.10.2020 г. №1614;
- в соответствии с частью 2 статьи 26 Лесного кодекса Российской Федерации подавать ежегодно лесную декларацию;
- в соответствии с частью 1 статьи 49 Лесного кодекса Российской Федерации представлять отчет об использовании лесов;
- в соответствии с частью 1 статьи 60 и частью 1 статьи 60.11 Лесного кодекса Российской Федерации представлять отчет об охране и отчет о защите лесов;
- в соответствии с частью 4 статьи 91 Лесного кодекса Российской Федерации предоставлять в государственный лесной реестр в установленном порядке документированную информацию, предусмотренную частью 2 статьи 91 Лесного кодекса Российской Федерации;
- выполнять другие обязанности, предусмотренные лесным законодательством Российской Федерации.

2.3.3. Нормативы и параметры использования лесов для заготовки недревесных лесных ресурсов по их видам

Расчеты ежегодного допустимого объема заготовки недревесных лесных ресурсов произведены с использованием справочников «Общесоюзные нормативы для таксации лесов» (М.,1992) и «Лесная таксация и лесоустройство. Нормативно-справочные материалы по Северо-Западу Российской Федерации» (СПб, 2004). Нормативы (ежегодные допустимые объемы) и параметры использования лесов для заготовки недревесных лесных ресурсов приведены ниже.

Таблица 2.14(12) – Параметры использования лесов для заготовки недревесных лесных ресурсов

Вид недревесного лесного ресурса	Единица измерения	Ежегодный допустимый объем заготовки
1. Береста	тонн	29
2. Кора ивы	тонн	2
3. Веточный корм	тонн	44
4. Еловые, сосновые лапы	тонн	1600

Ежегодный допустимый объем заготовки пневого осмола, бересты, еловых и сосновых лап определен исходя из расчетной лесосеки для заготовки древесины в спелых и перестойных лесных насаждениях.

Заготовка бересты предусматривается на 50% площади березовых насаждений, назначенных в сплошную рубку. Снятие бересты допускается с растущих деревьев на отводимых лесосеках за 1-2 года до их рубки, за исключением деревьев, предназначенных для заготовки фанерного кряжа и спецсортиментов. Запас березовой древесины для заготовки бересты – 156,4 тыс. м³. Выход бересты с 1 га до 2 тонн с растущих деревьев и от 2 до 6 тонн при сплошных рубках. Общий запас бересты – 1319 тонн. Эти запасы сырья дают возможность получать ежегодно 369 тонн дегтя (выход дегтя – 140 кг с 1 т бересты).

Заготовка еловой лапки, необходимой для получения хвойно-витаминной муки, разрешается только со срубленных деревьев на лесосеках сплошных рубок спелых и перестойных насаждений, а также с деревьев, срубленных при проведении рубок ухода. В среднем выход хвойной лапки с 1 м³ заготовленной древесины принимается для ели 40 кг. Из одной тонны хвойной лапки можно получить 300 кг хвойно-витаминной муки, 30 кг хвойного экстракта, 50-60 кг хлорофиллокаротиновой пасты, 1 кг эфирного масла.

Ресурсы ивовой коры в лесах лесничества незначительны: площадь участков с наличием ивы в составе насаждений – 2 га, запас ивовой коры на них – 1 т.

Пни и корни сосны используются в качестве сырья в смоло-скипидарном и канифольно-экстракционном производствах. Заготовка пневого осмола разрешается на невозобновившихся вырубках и в молодняках с соблюдением требований действующих правил. Средний запас пней на 1 га вырубок – около 30 скл. м³. Выход продукции с 1 скл. м³ осмола: скипидара сырца – 7-10 кг, смолы – 40 кг, угля – 60 кг.

2.3.4. Требования к использованию лесов при осуществлении заготовки и сбора отдельных видов недревесных лесных ресурсов, сроки заготовки

2.3.4.1 Заготовка пней (пневого осмола)

Заготовка пней (пневого осмола) разрешается в лесах любого целевого назначения, где она не может нанести ущерба насаждениям, подросту, несомкнувшимся лесным культурам.

Способ заготовки пневого осмола и сроки оговариваются в договоре аренды лесного участка.

Заготовка пневого осмола не допускается в противоэрозионных лесах, на берегозащитных, почвозащитных участках лесов, расположенных вдоль водных объектов, склонах оврагов, а также в молодняках с полнотой 0,8-1,0 и несомкнувшихся лесных культурах.

Следует засыпать и заравнивать ямы, оставленные после заготовки пней.

2.3.4.2. Заготовка бересты

Заготовка бересты допускается с растущих деревьев на отведенных в рубку лесных насаждениях, на лесных участках, подлежащих расчистке (квартальные просеки, минерализованные полосы, противопожарные разрывы, трассы противопожарных и лесохозяйственных дорог и другие площади, где не требуется сохранение насаждений), а также со свежесрубленных деревьев на лесосеках при проведении выборочных и сплошных рубок.

Заготовка бересты с растущих деревьев производится в весенне-летний и осенний период без повреждения луба. При этом используемая для заготовки часть ствола не должна превышать половины общей высоты дерева.

Заготовка бересты с сухостойных и валежных деревьев производится в течение всего года.

Запрещается рубка деревьев для заготовки бересты.

Выход бересты в березняках составляет с 1 га до 2 тонн с растущих деревьев от 2 до 6 тонн при сплошных рубках.

2.3.4.3. Заготовка коры деревьев и кустарников

Заготовка коры деревьев и кустарников осуществляется одновременно с рубкой деревьев и кустарников в течение всего года. Ивовое корье заготавливается в весенне-летний период.

Для заготовки ивового корья пригодны кустарниковые ивы в возрасте 5 лет и старше, древовидные – 15 лет и старше.

При определении ресурсов ивового корья учету подлежат насаждения с запасом ивы не менее 5 м³ на 1 га. Выход сухого корья из 1 м³ свежесрубленной древесины в среднем равен для древовидных ив – 70 кг, для кустарниковых – 50 кг.

2.3.4.4. Заготовка хвороста

Хворостом являются срезанные тонкие стволы деревьев диаметром в комле до 4 см, а также срезанные вершины, сучья и ветви деревьев. Хворост делится по длине на две категории: 2-4 м и свыше 4 м.

2.3.4.5. Заготовка веточного корма

Веточным кормом называют ветви толщиной до 1,5 см, заготовленные из побегов некоторых лиственных и хвойных пород и предназначенные на корм скоту.

Заготавливают веточный корм из побегов лиственных пород в основном летом, хвойных пород – круглогодично.

Заготовка веточного корма производится со срубленных деревьев при проведении выборочных и сплошных рубок.

В непереработанном виде на корм скоту используют листья и «древесное сено» – заготавливаемые летом молодые побеги осины, березы, ивы, тополя и других пород. Зимой мелкие ветки этих пород готовят как веточный корм. Древесную зелень крушины ломкой, волчеягодника, дуба, лещины не допускается использовать в кормовых целях.

2.3.4.6. Заготовка еловых и сосновых лап

Заготовка еловых и сосновых лап разрешается только со срубленных деревьев на лесосеках при проведении выборочных и сплошных рубок. Ограничения по срокам не установлены.

2.3.4.7. Заготовка елей и (или) деревьев других хвойных пород для новогодних праздников

Заготовка елей и (или) деревьев других хвойных пород для новогодних праздников гражданами, юридическими лицами осуществляется в исключительных случаях, предусмотренных законами субъектов Российской Федерации, на основании договоров купли-продажи лесных насаждений без предоставления лесных участков согласно части 4.1. статьи 32 Лесного кодекса Российской Федерации.

Заготовка елей и (или) деревьев других хвойных пород для новогодних праздников в первую очередь производится на специальных плантациях, лесных участках, подлежащих расчистке (квартальные просеки, минерализированные полосы, противопожарные разрывы, трассы противопожарных и лесных дорог, ЛЭП и другие площади, где не требуется сохранения подроста и насаждений).

Допускается заготовка елей и (или) деревьев других хвойных пород для новогодних праздников из вершинной части срубленных деревьев.

2.3.4.8. Заготовка мха, лесной подстилки, опавших листьев, камыша, тростника

Заготовка мха, лесной подстилки, опавших листьев, камыша, тростника производится с целью их использования в качестве вспомогательного материала для строительства, а также корма и подстилки для сельскохозяйственных животных или приготовления компоста. При их заготовке не должен быть нанесен вред окружающей природной среде.

Способы и нормы заготовки мха определяются в договоре аренды.

Сбор лесной подстилки и опавшего листа разрешается производить на одной и той же площади не чаще одного раза в пять лет. Сбор подстилки должен производиться частично, без углубления на всю ее толщину.

Сбор лесной подстилки должен производиться в конце летнего периода, но до наступления листопада, чтобы опадание листвы и хвои последнего года создало естественное удобрение лесной почвы.

Запрещается сбор подстилки в лесах, выполняющих функции защиты природных и иных объектов.

2.3.4.9. Заготовка (выкопка) деревьев и кустарников на лесных участках

Заготовка (выкопка) деревьев на лесных участках может проводиться в хвойных и лиственных насаждениях в возрасте до 20 лет, в кедровых насаждениях и насаждениях твердолиственных пород семенного происхождения - до 40 лет.

Заготовка (выкопка) кустарников подлеска на лесных участках может проводиться в насаждениях с подлеском средней или высокой густоты и преобладанием в его составе заготавливаемого вида. Число оставшихся кустов заготавливаемого вида после выкопки не должно быть менее 1000 штук на гектар.

Следует засыпать и заравнивать ямы, оставленные после заготовки (выкопки) деревьев, кустарников и лиан.

2.3.4.10. Заготовка веников, ветвей и кустарников для метел и плетения

Заготовка веников, ветвей и кустарников лиственных пород для метел и плетения производится на лесных участках, подлежащих расчистке (квартальные просеки, противопожарные разрывы, трассы противопожарных и лесохозяйственных дорог, сенокосы, линии электропередачи, зоны затопления и другие площади, где не требуется сохранения подроста и насаждений), а также со срубленных деревьев на лесосеках при проведении выборочных и сплошных рубок.

2.3.4.11. Заготовка древесной зелени

К древесной зелени относятся листья, почки, хвоя и побеги хвойных и лиственных пород с диаметром до 8 мм у основания.

Заготовка древесной зелени для производства хвойно-витаминной муки разрешается только со срубленных деревьев на лесосеках при проведении выборочных и сплошных рубок.

Таблица 2.15 – Объем древесной зелени в лесных насаждениях

Средняя высота древостоя, м	Объем зелени, тонн					
	на 1 га насаждений при полноте 1,0			на 1 м ³ запаса древесины		
	сосняк	ельник	березняк	сосняк	ельник	березняк
8	10,6	32,8	11,0	0,12	0,38	0,15
10	11,8	36,6	12,3	0,10	0,31	0,13
12	12,6	39,3	13,2	0,08	0,26	0,11
14	13,2	41,1	13,9	0,07	0,22	0,09
16	13,6	42,3	14,3	0,06	0,18	0,08
20	14,0	43,0	14,5	0,04	0,13	0,06

24	13,9	42,2	14,2	0,03	0,10	0,04
28	13,5	40,1	13,4	0,02	0,08	0,03

Удельный вес хвои и листвы в объеме древесной зелени: в сосняках – 78 %, ельниках – 60 %, в березняках – 56 %. Коэффициенты перевода свежей зелени в абсолютно сухую: сосновой – 0,48, еловой – 0,46, березовой – 0,43.

2.3.5. Сроки использования лесов для заготовки и сбора недревесных лесных ресурсов

Таблица 2.16 – Сроки использования лесов для заготовки и сбора недревесных лесных ресурсов

Вид недревесного лесного ресурса	Сроки заготовки и сбора	Примечание
1. Веники банные березовые	Июнь–июль	С учетом погодных факторов
2. Метлы березовые	Октябрь–ноябрь, март–апрель	–“–
3. Кора березовая	В течение года	–“–
4. Ели и (или) деревья других хвойных пород новогодние	Декабрь – январь	–“–
5. Хвойной лапник	Ноябрь–декабрь	–“–
6. Лесная подстилка	Август–сентябрь	–“–
7. Мох	Май–сентябрь	–“–
8. Пни (пневой осмол)	В течение года	–“–
9. Веточный корм	Май–сентябрь	–“–
10. Береста	Апрель–сентябрь	–“–
11. Ивовое корье	Апрель–август	–“–
и т.д.		

Сведений о лесных участках, предоставленных в аренду для заготовки и сбора недревесных лесных ресурсов, на территории Бокситогорского лесничества нет.

Пребывание граждан в лесах, заготовка и сбор гражданами недревесных лесных ресурсов для собственных нужд осуществляется в соответствии со статьями 11 и 33 Лесного кодекса Российской Федерации.

2.4. Нормативы, параметры и сроки использования лесов для заготовки пищевых лесных ресурсов и сбора лекарственных растений

2.4.1. Общие положения

Использование лесов для заготовки пищевых лесных ресурсов и сбора лекарственных растений осуществляется в соответствии с приказом Минприроды России от 28.07.2020 г. № 494 «Об утверждении правил заготовки пищевых лесных ресурсов и сбора лекарственных растений».

Заготовка пищевых лесных ресурсов и сбор лекарственных растений представляет собой предпринимательскую деятельность, связанную с изъятием, хранением и вывозом таких лесных ресурсов из леса.

К пищевым лесным ресурсам относятся дикорастущие плоды, ягоды, орехи, грибы, семена, березовый сок и подобные лесные ресурсы.

Граждане и юридические лица (далее—лица) осуществляют заготовку пищевых лесных ресурсов и сбор лекарственных растений на основании договоров аренды лесных участков.

Заготовка пищевых лесных ресурсов и сбор лекарственных растений гражданами и юридическими лицами осуществляется в соответствии с лесохозяйственным регламентом лесничества.

Невыполнение гражданами, юридическими лицами, осуществляющими использование лесов, лесохозяйственного регламента и проекта освоения лесов является основанием для досрочного расторжения договора аренды лесного участка.

Право собственности на заготовленные пищевые лесные ресурсы и лекарственные растения, согласно части 1 статьи 20 Лесного кодекса Российской Федерации приобретает гражданами, юридическими лицами, которые используют леса в порядке, предусмотренном статьёй 25 Лесного Кодекса РФ в соответствии с гражданским законодательством.

Граждане, юридические лица, которым предоставлено право использования лесов для заготовки пищевых лесных ресурсов и сбора лекарственных растений, должны применять способы и технологии, исключающие истощение имеющихся ресурсов.

2.4.2. Нормативы (ежегодные допустимые объемы) и параметры использования лесов для заготовки пищевых лесных ресурсов и сбора лекарственных растений

Расчет ежегодных допустимых объемов заготовки пищевых лесных ресурсов и сбора лекарственных растений произведен с использованием справочников «Общесоюзные нормативы для таксации лесов» (М., 1992) и «Лесная таксация и лесоустройство. Нормативно-справочные материалы по Северо-Западу Российской Федерации» (СПб, 2004).

Нормативы (ежегодные допустимые объемы) и параметры использования лесов для заготовки пищевых лесных ресурсов и сбора лекарственных растений по их видам приведены ниже.

Таблица 2.17(13) – Параметры использования лесов при заготовке пищевых лесных ресурсов и сборе лекарственных растений

Вид пищевых ресурсов, лекарственных растений	Единица измерения	Ежегодный допустимый объем заготовки
Пищевые лесные ресурсы		
1. Ягоды:	т	25
2. Грибы:	-“-	2
3. Папоротник орляк	-“-	1
Лекарственное сырье по видам		
1. Зверобой	т	2
2. Брусника (ягоды и листья)	-“-	3
3. Багульник (листья, побеги)	-“-	2

Возможный допустимый объем заготовки рассчитан в объеме 10% от биологического урожая.

2.4.3. Права и обязанности граждан, юридических лиц, осуществляющих использование лесов для заготовки пищевых лесных ресурсов и сборалеккарственных растений

Граждане, юридические лица, использующие леса для заготовки пищевых лесных ресурсов и сбора лекарственных растений, имеют право:

- осуществлять использование лесов в соответствии с условиями договора аренды лесного участка;

- создавать, согласно части 1 статьи 13 Лесного кодекса Российской Федерации и распоряжению Правительства РФ от 17 июля 2012 г. № 1283-р (с изменениями и дополнениями) «Об утверждении Перечня объектов лесной инфраструктуры для защитных лесов, эксплуатационных лесов и резервных лесов», лесную инфраструктуру;

- размещать, согласно части 4 статьи 34 Лесного кодекса Российской Федерации, на предоставленных лесных участках сушилки, грибоварни, склады и другие временные постройки;

- иметь другие права, если их реализация не противоречит требованиям лесного законодательства Российской Федерации.

Граждане, юридические лица, использующие леса для заготовки пищевых лесных ресурсов и сбора лекарственных растений, обязаны:

- составлять проект освоения лесов;

- соблюдать условия договора аренды лесного участка;

- осуществлять санитарно-оздоровительные мероприятия (вырубку погибших и поврежденных лесных насаждений, очистку лесов от захламления, загрязнения и иного негативного воздействия) в соответствии с частью 2 статьи 60.7 Лесного кодекса Российской Федерации;

- соблюдать требования пунктов 12,13 Правил пожарной безопасности в лесах, утвержденных постановлением Правительства Российской Федерации от 7 октября 2020 г. № 1614;

- в соответствии с частью 2 статьи 26 Лесного кодекса Российской Федерации подавать ежегодно лесную декларацию;

- в соответствии с частью 1 статьи 49 Лесного кодекса Российской Федерации представлять отчет об использовании лесов;

- в соответствии с частью 1 статьи 60 и частью 1 статьи 60.11 Лесного кодекса Российской Федерации представлять отчет об охране и отчет о защите лесов;

- в соответствии с частью 4 статьи 91 Лесного кодекса Российской Федерации представлять в государственный лесной реестр в установленном порядке документированную информацию, предусмотренную частью 2 статьи 91 Лесного кодекса Российской Федерации;

- выполнять другие обязанности, предусмотренные законодательством Российской Федерации.

2.4.4. Требования к заготовке отдельных видов пищевых лесных ресурсов и сбора лекарственных растений

2.4.4.1. Заготовка дикорастущих плодов, ягод

Заготовка дикорастущих плодов и ягод осуществляется строго в установленные сроки. Сроки заготовки дикорастущих плодов и ягод зависят от времени наступления массового созревания урожая. Срок сбора ягод в лесничестве обычно наступает в июле (черника) и заканчивается в сентябре (брусника).

Запрещается рубка плодоносящих ветвей и деревьев для заготовки плодов.

2.4.4.2. Заготовка грибов

Заготовка грибов должна проводиться способами, обеспечивающими сохранность их ресурсов. Запрещается вырывать грибы с грибницей, переворачивать при сборе грибов мох и лесную подстилку, а также уничтожать старые грибы.

2.4.4.3. Заготовка березового сока

Заготовка березового сока осуществляется способом подсочки в насаждениях, где проводятся выборочные рубки, разрешается с деревьев, намеченных в рубку.

Для подсочки подбираются участки здорового леса I-III классов бонитета с полнотой не менее 0,4 и количеством деревьев на одном гектаре не менее 200 штук. В подсочку назначают деревья диаметром на высоте груди 20 см и более.

Сверление канала производят на высоте 20-35 см от корневой шейки дерева. В тех случаях, когда на дереве делается два и более подсочных отверстия, они располагаются на одной стороне ствола на расстоянии 8-15 см одно от другого с тем расчетом, чтобы сок стекал в один приемник.

При определении нормы нагрузки дерева, то есть количества, высверливаемых в нем каналов, рекомендуется руководствоваться следующими показателями:

Таблица 2.18 – Показатели количества каналов в зависимости от диаметра дерева

Диаметр дерева на высоте груди, см	Количество каналов при подсочке	Примечание
20-22	1	За год до рубки разрешается подсочка деревьев с диаметром 16 см при следующих нормах нагрузки: 16-20 см – 1 канал 21-24 см – 2 канала 25 см и более – 3 канала
23-27	2	
28-32	3	
33 и более	3	

После окончания сезона подсочки отверстия должны быть промазаны живичной пастой или закрыты деревянной пробкой и замазаны варом, садовой замазкой или глиной с известью для предупреждения заболевания деревьев.

В последующие годы каналы сверлят на уровне каналов первого года подсочки с интервалом 10 см в ту или другую сторону по окружности ствола дерева.

Заготовка должна производиться способами, обеспечивающими сохранение технических свойств древесины.

2.4.4.4. Заготовка других видов пищевых ресурсов

Заготовка других видов пищевых ресурсов должна вестись способами, не ухудшающими состояние их зарослей. Запрещается вырывать растения с корнями, повреждать листья (вайи) и корневища.

Заготовка сырья папоротника орляка ведется на одном участке в течение 3-4 лет. Затем следует перерыв для восстановления заросли: при однократном (за сезон) сборе сырья – 2-3 года, двухкратном – 3-4 года.

Оптимальная высота побегов, пригодных к сбору, – от 20-25 см до 30-40 см, в зависимости от района заготовки и условий произрастания. Побеги обламывают у самого основания.

2.4.4.5. Сбор лекарственных растений

Заготовка лекарственных растений допускается в объемах, обеспечивающих своевременное восстановление растений и воспроизводство запасов сырья.

Повторный сбор сырья лекарственных растений в одной и той же заросли (угодье) допускается только после полного восстановления запасов сырья конкретного вида растения.

При отсутствии данных о сроках ведения повторных заготовок сырья для какого-либо вида лекарственного растения рекомендуется руководствоваться следующим:

- заготовка соцветий и надземных органов («травы») однолетних растений проводится на одной заросли один раз в 2 года;

- надземных органов («травы») многолетних растений – один раз в течение 4-6 лет; подземных органов большинства видов лекарственных растений – не чаще одного раза в 15-20 лет.

2.4.5. Сроки заготовки и сбора

Сроки заготовки пищевых лесных ресурсов и сборолекарственных растений осуществляются строго в установленные сроки и определяются договором аренды лесного участка для данного вида использования лесов. Сроки заготовки дикорастущих плодов и ягод зависят от времени наступления массового созревания урожая. Повторный сбор сырья лекарственных

растений на одной и той же площади допускается только после полного восстановления их запасов.

Заготовка березового сока допускается на участках спелого леса не ранее чем за 5 лет до рубки.

Таблица 2.19 – Сроки использования лесов для заготовки пищевых и сбора лекарственных растений

Виды пищевых лесных ресурсов, лекарственных растений	Сроки заготовки и сбора	Примечание
Пищевые ресурсы		
1. Ягоды черники	Июль–сентябрь	С учетом погодных условий
2. Ягоды клюквы	По мере созревания	–“–
3. Ягоды брусники	Сентябрь–октябрь	–“–
4. Ягоды морошки	По мере созревания	–“–
5. Ягоды голубики	По мере созревания	–“–
6. Папоротник орляк	Май	–“–
Древесные соки по видам		
1. Березовый сок	Март–апрель	
Грибы		
1. Лисички	Июль–октябрь	С учетом погодных условий
2. Подосиновик	Июль–октябрь	–“–
3. Белый гриб	Июль–октябрь	–“–
4. Опенок осенний	Сентябрь–октябрь	–“–
5. Подберезовик	Июнь–октябрь	–“–
6. Грузди	Июль–октябрь	–“–
7. Волнушки	Июнь–октябрь	–“–
8. Маслята	Июль–сентябрь	–“–
Лекарственное сырьё по видам		
1. Сосна обыкновенная (почки)	Апрель–май	С учетом погодных условий
2. Березовые почки	Апрель – май	–“–
3. Чага	Круглогодично	–“–
4. Боярышник (плоды)	Сентябрь – ноябрь	–“–
5. Пижма (трава и соцветия)	июль	–“–
6. Зверобой (трава)	Июль – начало августа	–“–
7. Брусника (ягоды и листья)	Август – сентябрь	–“–
8. Тысячелистник (трава)	Июнь – август	–“–
9. Кровохлебка (корни и трава)	Июнь – август	–“–
10. Чистотел	Июнь – август	–“–
11. Ромашка аптечная	Июнь – август	–“–
12. Валериана лекарственная	Июнь – август	–“–
и т.д.		–“–

Сроки массового появления грибов и созревания ягод растянуты по времени и во многом зависят от погодных условий.

2.5. Нормативы, параметры и сроки использования лесов для осуществления видов деятельности в сфере охотничьего хозяйства

2.5.1 Общие положения

Использование лесов для осуществления видов деятельности в сфере охотничьего хозяйства производится в соответствии с Федеральными законами от 24 апреля 1995 г.

№ 52-ФЗ «О животном мире», от 24 июля 2009 г. № 209-ФЗ «Об охоте и о сохранении охотничьих ресурсов и о внесении изменений в отдельные законодательные акты Российской Федерации» (далее – Закон об охоте) и приказом Минприроды России от 12.12. 2017 г. № 661 «Об утверждении Правил использования лесов для осуществления видов деятельности в сфере охотничьего хозяйства и Перечня случаев использования лесов для осуществления видов деятельности в сфере охотничьего хозяйства без предоставления лесных участков».

В Ленинградской области использование лесов для осуществления видов деятельности в сфере охотничьего хозяйства производится в соответствии с указанными федеральными законами, а также приказом Минприроды России от 24.07.2020 г. № 477 «Об утверждении правил охоты», постановлениями Губернатора Ленинградской области «Об определении видов разрешенной охоты и параметров осуществления охоты на территории Ленинградской области».

Лесные участки предоставляются юридическим лицам, индивидуальным предпринимателям для осуществления видов деятельности в сфере охотничьего хозяйства на основании охотхозяйственных соглашений, заключенных в соответствии с федеральным законом об охоте и о сохранении охотничьих ресурсов, и договоров аренды лесных участков.

Договор аренды лесного участка, находящегося в государственной или муниципальной собственности, в целях использования лесов для осуществления видов деятельности в сфере охотничьего хозяйства заключается на срок, не превышающий срока действия, соответствующего охотхозяйственного соглашения.

Охотхозяйственные соглашения без предоставления лесных участков заключаются при условии, если осуществление указанных видов деятельности не влечет за собой проведение рубок лесных насаждений или создание объектов охотничьей инфраструктуры, являющихся временными постройками, в том числе ограждений.

На лесных участках, предоставленных для осуществления видов деятельности в сфере охотничьего хозяйства, допускается создание объектов охотничьей инфраструктуры.

Использование гражданами лесов в общедоступных охотничьих угодьях осуществляется без предоставления лесных участков в соответствии со статьей 11 Лесного кодекса Российской Федерации.

На лесные участки, предоставленные для осуществления видов деятельности в сфере охотничьего хозяйства, должен быть составлен проект освоения лесов, учитывающий природные и экономические условия района.

К охотничьим ресурсам на территории Ленинградской области, в соответствии с областным законом от 21 июня 2013 г. № 35-оз «Об охоте и о сохранении охотничьих ресурсов в Ленинградской области» (с последующими изменениями: областным законом от 19.10.2015 г. № 95-оз, областным законом от 16.03.2017 г. № 16-оз) относятся:

1) млекопитающие:

а) копытные животные – кабан, косуля, лось, благородный олень, пятнистый олень, белохвостый (виргинский) олень, муфлон, лань;

б) бурый медведь;

в) пушные животные – волк, лисица, енотовидная собака, рысь, барсук, куница, ласка, горноста́й, росомаха, хорь, норки, выдра, зайцы, бобры, крот, летяга, белка, ондатра, водяная полевка;

2) птицы – гуси, утки, глухарь, тетерев, рябчик, куропатки, перепел, пастушок, обыкновенный погоныш, коростель, камышница, лысуха, чибис, тулес, хрустан, травник, улит, веретенники, кроншнепы, бекас, вальдшнеп, турухтан, камнешарка, мородунка, серая ворона, дрозд-рябинник, голуби, горлицы, казарки, дупеля, гаршнеп, фазаны.

В отношении охотничьих ресурсов, указанных в пунктах 1 и 2, за исключением серой вороны, может осуществляться промысловая охота.

На территории Ленинградской области запрещается добыча млекопитающих и птиц, занесенных в Красную книгу Российской Федерации и (или) в Красную книгу Ленинградской области, за исключением случаев отлова млекопитающих и птиц в целях осуществления научно-исследовательской и образовательной деятельности, а также в целях акклиматизации, переселения и гибридизации охотничьих ресурсов.

На территории Ленинградской области насчитывается около 60 видов млекопитающих, около 300 видов птиц (достоверно гнездящихся и пролетных), 8 видов амфибий и 6 видов рептилий. Обилие мигрирующих птиц в области объясняется тем, что через нее проходит одна из основных трасс беломоро-балтийского пролетного пути.

Основными видами животного мира, обитающих в районе расположения лесничества, являются:

- звери: медведь, лось, кабан, косуля (единично), волк, рысь, лисица, бобр, ондатра, белка, куница, выдра, енотовидная собака, барсук, горноста́й, ласка, хорь, заяц-беляк, заяц-русак, белка, белка-летяга.

- птицы: гуси, утки, глухарь, тетерев, рябчик, куропатки, перепел, пастушок, обыкновенный погоныш, коростель, камышница, лысуха, чибис, травник, улит, веретенники, кроншнепы, бекас, вальдшнеп, турухтан, серая ворона, дрозд-рябинник, голуби.

Основными видами животного мира, отнесёнными к объектам охоты, являются: лось, кабан, бурый медведь, волк, глухарь и тетерев, второстепенными видами – лисица, барсук, рысь, заяц-беляк, рябчик, енотовидная собака, норка, водоплавающие птицы.

В соответствии постановления Губернатора Ленинградской области от 25марта 2021 г. №21-пг «Об определении видов разрешенной охоты и параметров осуществления охоты на

территории Ленинградской области» в охотничьих угодьях Ленинградской области, являющихся местами обитания охотничьих ресурсов, на которых допускается проведение охоты, за исключением особо охраняемых природных территорий федерального значения, разрешаются следующие виды охоты:

- 1) любительская и спортивная охота в общедоступных и закрепленных охотничьих угодьях;
- 2) охота в целях осуществления научно-исследовательской деятельности, образовательной деятельности;
- 3) содержания и разведения охотничьих ресурсов в полувольных условиях или искусственно созданной среде обитания.
- 4) охота в целях акклиматизации, переселения и гибридизации охотничьих ресурсов;
- 5) охота в целях Ленинградской области, где использование лесов в сфере охотничьего хозяйства осуществляется без предоставления лесных участков, разрешаются следующие виды охоты:

В соответствии с приказом Минприроды России от 12 декабря 2017 года № 661 в охотничьих угодьях Ленинградской области, где использование лесов в сфере охотничьего хозяйства осуществляется без предоставления лесных участков, разрешаются следующие виды охоты:

1. Организация промысловой охоты;
2. Организация любительской и спортивной охоты;
3. Организация охоты в целях осуществления научно-исследовательской деятельности, образовательной деятельности;
4. Организация охоты в целях регулирования численности охотничьих ресурсов;
5. Организация охоты в целях акклиматизации, переселения и гибридизации охотничьих ресурсов;
6. Организация охоты в целях содержания и разведения охотничьих ресурсов в полувольных условиях или искусственно созданной среде обитания;
7. Организация осуществления биотехнических мероприятий, предусмотренных Федеральным законом от 24.07.2009 г. № 209-ФЗ «Об охоте и о сохранении охотничьих ресурсов, и о внесении изменений в отдельные законодательные акты Российской Федерации».

2.5.2. Параметры и сроки осуществления охоты

В соответствии с постановлением Губернатора Ленинградской области от 25 марта 2021 г. №21-пг «Об определении видов разрешенной охоты и параметров осуществления охоты на территории Ленинградской области», в охотничьих угодьях Ленинградской области, яв-

ляющихся местами обитания охотничьих ресурсов, на которых допускается проведение охоты, за исключением особо охраняемых природных территорий федерального значения, разрешаются следующие виды охоты:

- 1) любительская и спортивная охота в общедоступных и закрепленных охотничьих угодьях;
- 2) охота в целях осуществления научно-исследовательской деятельности, образовательной деятельности;
- 3) охота в целях регулирования численности охотничьих ресурсов;
- 4) охота в целях акклиматизации, переселения и гибридизации охотничьих ресурсов;
- 5) охота в целях содержания и разведения охотничьих ресурсов в полувольных условиях или искусственно созданной среде обитания.

Сроки весенней охоты устанавливаются специально уполномоченным государственным органом по охране, контролю и регулированию использования объектов животного мира и среды их обитания Ленинградской области ежегодно с учетом климатических условий текущего года для северных¹ и южных² районов Ленинградской области.

Охота в целях осуществления научно-исследовательской деятельности, образовательной деятельности, в целях регулирования численности охотничьих ресурсов, в целях акклиматизации, переселения и гибридизации охотничьих ресурсов, в целях содержания и разведения охотничьих ресурсов в полувольных условиях или искусственно созданной среде обитания осуществляется в соответствии с действующим законодательством.

Бокситогорский муниципальный район относится к северному району Ленинградской области.

2.5.3. Перечень и нормы проведения биотехнических мероприятий

Юридические лица и индивидуальные предприниматели, заключившие охотхозяйственные соглашения, обеспечивают проведение биотехнических мероприятий, направленных на поддержание и увеличение численности охотничьих ресурсов, мероприятия по улучшению кормовой базы.

На период действия лесохозяйственного регламента рекомендуется проводить мероприятия по охране и сохранению благоприятных условий для обитания охотничьих видов животных по Нормативам основных биотехнических мероприятий (1986).

При использовании лесов для осуществления видов деятельности в сфере охотничьего хозяйства на лесных участках допускается проведение следующих биотехнических мероприятий:

- устройство подкормочных площадок;

- посев и посадка кормовых растений (включая посадку кормовых деревьев и кустарников) для увеличения кормовой емкости угодий и улучшения гнездовых и защитных условий;

- устройство ремиз и живых изгородей;

- устройство солонцов;

- заготовка древесно-веточных кормов;

- устройство искусственных гнездовых и укрытий для зверей и птиц;

- осуществление на лесном участке реконструкции насаждений лесоводственными методами, в том числе занятых малоценными насаждениями, в соответствии с проектом освоения лесов;

- проведение работ по омолаживанию ивняков, осинников и других мягколиственных насаждений, созданию «вечных молодняков»;

- рубка полей, прогалин и широких просек для закладки кормовых полей;

- устройство искусственных водоемов и уход за ними;

- известкование лесных лугов, участков в осветленных насаждениях и других угодьях в целях повышения кормовой емкости;

- строительство наблюдательных вышек;

- расчистка просек и визиров;

- строительство и ремонт дорог лесохозяйственного назначения.

Ниже приводятся нормативы (ежегодные допустимые объемы) и параметры использования лесов для осуществления видов деятельности в сфере ведения охотничьего хозяйства.

Таблица 2.20 – Параметры разрешенного использования лесов при осуществлении видов деятельности в сфере охотничьего хозяйства

Вид мероприятия	Единица измерения	Ежегодный допустимый объем
1. Устройство подкормочных площадок	шт.	28
2. Устройство солонцов	шт.	21
3. Устройство кормушек	шт.	21
4. Подрубка осины, ивы	м ³	105
5. Устройство охотничьих вышек	шт.	28
6. Выкладка соли	т	0,3
7. Устройство галечников	шт.	7
8. Заготовка древесных веников	тыс. шт.	700
9. Заготовка сена	т	3
10. Заготовка или закупка сочных кормов	т	5
11. Выкладка сухих кормов (зерно, комбикорм)	т	2
12. Создание ремизных посадок	шт.	21
13. Создание (посев) кормовых полей	га	6
14. Создание искусственных водоемов	шт.	21

Примечания: Объемы могут корректироваться по результатам проведения охотустройства.

Сроки проведения в лесах биотехнических мероприятий приведены в таблице 2.21.

Таблица 2.21 – Сроки проведения в лесах биотехнических мероприятий

Вид мероприятия	Срок проведения
1. Устройство и содержание подкормочных площадок	В течение всего года
2. Устройство и содержание кормушек	В течение всего года
3. Устройство солонцов	В течение всего года

4. Подрубка осины, ивы	Ноябрь–март
5. Устройство охотничьих вышек	Июль–сентябрь
6. Выкладка соли	В течение всего года
7. Заготовка растительных веников	Июнь – август
8. Заготовка сена	Июль – август
9. Заготовка или закупка сочных кормов	В течение всего года
10. Создание ремизных посадок	Апрель – май
11. Создание искусственных водоемов	Июнь – сентябрь

Постановлением Правительства Ленинградской области от 20 мая 2008 г. № 120 «Об образовании комитета по охране, контролю и регулированию использования объектов животного мира Ленинградской области» образован комитет, являющийся специально уполномоченным государственным органом по охране, контролю и регулированию использования объектов животного мира и среды их обитания.

Утверждение сроков охоты, лимита и квот добычи охотничьих ресурсов по сезонам охоты на территории Ленинградской области устанавливаются Правительством Ленинградской области.

2.5.4. Перечень разрешенных для размещения объектов охотничьей инфраструктуры

В статье 36 Лесного кодекса Российской Федерации указано, что на лесных участках, предоставленных для осуществления видов деятельности в сфере охотничьего хозяйства, допускается создание объектов охотничьей инфраструктуры в соответствии с федеральным законом об охоте и о сохранении охотничьих ресурсов.

Согласно статье 53 Федерального закона от 24 июля 2009 г. № 209-ФЗ «Об охоте и о сохранении охотничьих ресурсов и о внесении изменений в отдельные законодательные акты Российской Федерации», распоряжению Правительства РФ от 17 июля 2012 г. № 1283-р (с изменениями и дополнениями) «Об утверждении перечня объектов лесной инфраструктуры для защитных лесов, эксплуатационных лесов и резервных лесов», распоряжению Правительства РФ от 11.07.2017 № 1469-р «Об утверждении перечня объектов, относящихся к охотничьей инфраструктуре», охотничья инфраструктура включает вольер, питомник диких животных, ограждения для содержания и разведения охотничьих ресурсов в полувольных условиях и искусственно созданной среде обитания, егерский кордон, охотничью базу.

Размещение объектов лесной инфраструктуры в целях осуществления видов деятельности в сфере охотничьего хозяйства допускается в эксплуатационных лесах, а также в защитных лесах, за исключением лесопарковых зон, зелёных зон (части 2.2, 4.1 статьи 114 Лесного кодекса РФ).

В отдельных категориях защитных лесов размещение объектов капитального строительства запрещено или ограничено в соответствии с Лесным кодексом Российской Федерации. Например, в ценных лесах запрещается размещение объектов капитального строитель-

ства, за исключением линейных объектов и гидротехнических сооружений, а также объектов, связанных с выполнением работ по геологическому изучению и разработкой месторождений углеводородного сырья только в запретных полосах лесов, расположенных вдоль водных объектов (части 2 и 3 статьи 115 Лесного кодекса РФ).

Содержание охотничьей инфраструктуры в закрепленных охотничьих угодьях обеспечивается юридическими лицами и индивидуальными предпринимателями, заключившими охотхозяйственные соглашения и договор аренды лесного участка на срок действия охотхозяйственного соглашения.

Конкретные мероприятия по созданию охотничьей инфраструктуры определяются при выполнении внутривладельческого охотустройства и проектов освоения лесов на лесных участках, предоставленных в аренду для осуществления видов деятельности в сфере охотничьего хозяйства.

Сведений о лесных участках, предоставленных в аренду для осуществления видов деятельности в сфере охотничьего хозяйства нет.

2.6. Нормативы, параметры и сроки использования лесов для ведения сельского хозяйства

2.6.1 Общие положения

Использование лесов для ведения сельского хозяйства осуществляется в соответствии с Приказ Минприроды России от 02.07.2020 г. № 408 «Об утверждении Правил использования лесов для ведения сельского хозяйства и Перечня случаев использования лесов для ведения сельского хозяйства без предоставления лесного участка, с установлением или без установления сервитута, публичного сервитута».

Ведение сельского хозяйства запрещается:

- в лесах, расположенных в водоохранных зонах, за исключением сенокошения и пчеловодства;

- в лесах, расположенных в лесопарковых зонах;

- в лесах, расположенных в зеленых зонах, за исключением сенокошения и пчеловодства. Также в зеленых зонах запрещено возведение изгородей в целях сенокошения и пчеловодства;

- в городских лесах;

- на заповедных лесных участках;

- на особо защитных участках лесов, за исключением сенокошения и пчеловодства (п. 2 часть 4 статьи 119 Лесного кодекса Российской Федерации).

В границах прибрежных защитных полос запрещается распашка земель, выпас сельскохозяйственных животных и организация для них летних лагерей, ванн.

Использование лесов для ведения сельского хозяйства (сенокосения, выпаса сельскохозяйственных животных, пчеловодства, северного оленеводства, пантового оленеводства, товарной аквакультуры (товарного рыбоводства), выращивания сельскохозяйственных культур и иной сельскохозяйственной деятельности) осуществляется с предоставлением или без предоставления лесного участка, установлением или без установления сервитута, публичного сервитута.

Соглашение об установлении сервитута заключается органом государственной власти субъекта Российской Федерации, уполномоченным в области лесных отношений с лицом, заинтересованным в установлении сервитута, в случаях:

- а) если лесной участок, расположенный в границах земель лесного фонда, не предоставлен в аренду, постоянное бессрочное пользование или безвозмездное пользование;
- б) если лесной участок предоставлен в аренду или безвозмездное пользование на срок, не превышающий одного года.

При этом соглашение об установлении сервитута заключается только в случае, если лесной участок не может быть предоставлен на праве аренды, праве безвозмездного пользования.

Граждане имеют право свободно и бесплатно пребывать в лесах и для собственных нужд осуществлять заготовку и сбор дикорастущих плодов, ягод, орехов, грибов, других пригодных для употребления в пищу лесных ресурсов (пищевых лесных ресурсов), а также недревесных лесных ресурсов.

Граждане, юридические лица осуществляют использование лесов для ведения сельского хозяйства на основании договоров аренды лесных участков.

Для использования лесов гражданами в целях осуществления сельскохозяйственной деятельности (в том числе пчеловодства) для собственных нужд лесные участки предоставляются в безвозмездное или устанавливается сервитут в соответствии со статьей 9 Лесного кодекса.

Установление публичного сервитута осуществляется в соответствии с Земельным кодексом Российской Федерации.

Невыполнение лицами, использующими леса для ведения сельского хозяйства, лесохозяйственного регламента и проекта освоения лесов является основанием для досрочного расторжения договоров аренды лесного участка, безвозмездного пользования лесным участком, прекращения сервитута, публичного сервитута.

Использование лесов для ведения сельского хозяйства может ограничиваться только в случаях и в порядке, которые предусмотрены Лесным кодексом, другими федеральными законами. (Часть 1 статьи 27 Лесного кодекса Российской Федерации).

2.6.2. Права и обязанности граждан, юридических лиц, осуществляющих использование лесов для ведения сельского хозяйства

На лесных участках, предоставленных для ведения сельского хозяйства, допускаются размещение ульев и пасек, возведение изгородей, навесов и других некапитальных строений, сооружений, предназначенных, в том числе, для осуществления товарной аквакультуры (товарного рыбоводства) (Часть 2 статьи 38 Лесного кодекса Российской Федерации).

Граждане, юридические лица, использующие леса для ведения сельского хозяйства, обязаны:

- использовать лесной участок по целевому назначению в соответствии с Лесным кодексом, иными нормативными правовыми актами Российской Федерации, лесохозяйственным регламентом лесничества;
- составлять проект освоения лесов в соответствии с частью 1 статьи 88 Лесного кодекса Российской Федерации;
- соблюдать условия договора аренды лесного участка (договора безвозмездного пользования), соглашения об установлении сервитута, публичного сервитута;
- осуществлять меры санитарной безопасности в лесах, в том числе санитарно-оздоровительные и профилактические мероприятия по защите лесов в соответствии с законодательством Российской Федерации (Статьи 60.3, 60.7 Лесного кодекса Российской Федерации);
- осуществлять меры противопожарного обустройства лесов (Часть 2 статьи 53.1 Лесного кодекса);
- соблюдать требования пунктов 12,13 Правил пожарной безопасности в лесах, утвержденных постановлением Правительства Российской Федерации от 7 октября 2020 г. № 1614;
- в соответствии с частью 2 статьи 26 Лесного кодекса Российской Федерации ежегодно подавать лесную декларацию, за исключением лиц, использующих леса на основании договора безвозмездного пользования;
- в соответствии с частью 1 статьи 49 Лесного кодекса Российской Федерации представлять отчет об использовании лесов;
- в соответствии с частью 1 статьи 60 и частью 1 статьи 60.11 Лесного кодекса Российской Федерации представлять отчет об охране и отчет о защите лесов;
- представлять в уполномоченный орган государственной власти, орган местного самоуправления документированную информацию, предусмотренную частью 2 статьи 91 Лесного кодекса, для внесения в государственный лесной реестр;

- выполнять иные обязанности, предусмотренные лесным законодательством, договором аренды лесного участка, договором безвозмездного пользования (соглашением об установлении сервитута, публичного сервитута).

2.6.3. Сведения о площадях лесных участков, на которых возможна сельскохозяйственная деятельность

Сведения о площадях, пригодных для ведения сельского хозяйства в лесничестве приведены в таблице 2.22.

Таблица 2.22 – Сведения о площадях, пригодных для ведения сельского хозяйства

Вид сельскохозяйственной деятельности	Общая площадь, пригодная для сельскохозяйственной деятельности, га
Сенокошение	767
Выпас сельскохозяйственных животных	134
Пчеловодство	162
Выращивание сельскохозяйственных культур	73

Наибольшая площадь в лесничестве – 202617 га пригодна для сенокошения.

Для выращивания сельскохозяйственных культур и иной сельскохозяйственной деятельности используются нелесные земли, а также необлесившиеся лесосеки, прогалины и другие, не покрытые лесной растительностью земли до проведения на них лесовосстановления.

На лесных участках, используемых для выращивания сельскохозяйственных культур и иной сельскохозяйственной деятельности, химические и биологические препараты применяются в соответствии с Федеральным законом от 19 июля 1997 г. № 109-ФЗ «О безопасном обращении с пестицидами и агрохимикатами» (с изменениями и дополнениями).

Сведения о нормативах (ежегодных допустимых объемах) и параметрах использования лесов для ведения сельского хозяйства приведены ниже.

Таблица 2.23(14) – Параметры использования лесов для ведения сельского хозяйства

Вид пользования	Единица измерения	Ежегодный допустимый объем
1. Использование пашни	га	72
2. Сенокошение	га/тонн	767/539
3. Выпас сельскохозяйственных животных	га/голов	202617/47268
а) в лесу	га/голов	202483/47089
б) на выгонах, пастбищах	га/голов	134/179
4. Пчеловодство		
а) медоносы:		
- липа	га	
- травы	га	898
б) медопродуктивность:		
- липа	кг/га	
- ива	кг/га	
- травы	кг/га	89800/898
в) возможное к содержанию количество пчелосемей	количество пчелосемей	162
5. Выращивание сельскохозяйственных культур	га	73

Нормативы использования лесов для ведения сельского хозяйства приводятся в проектах освоения лесов, разрабатываемых для конкретного вида сельскохозяйственной деятельности.

2.6.4. Требования к использованию лесов для ведения сельского хозяйства

2.6.4.1. Использование лесов для сенокосения

Из земель лесного фонда для сенокосения должны использоваться земли, предназначенные для лесовосстановления (вырубки, гари, редины, пустыри, прогалины и другие), до проведения на них лесовосстановления.

В необходимых случаях для сенокосения могут использоваться пригодные для этой цели участки малоценных насаждений, не планируемые под реконструкцию. Всего площадь таких земель в лесничестве составляет 767 га.

2.6.4.2. Использование лесов для выпаса сельскохозяйственных животных

Из земель лесного фонда для выпаса сельскохозяйственных животных должны использоваться нелесные земли, а также земли, предназначенные для лесовосстановления (вырубки, гари, редины, пустыри, прогалины и другие), до проведения на них лесовосстановления.

Сезонный норматив выпаса скота на таких землях составляет на 1 голову 0,75 га. В насаждениях, пригодных для выпаса скота, этот норматив равен 4-5 га на 1 голову крупного рогатого скота или 7 голов мелкого скота (овец).

Выпас сельскохозяйственных животных не допускается на землях, занятых лесными культурами, естественными молодняками ценных древесных пород, насаждениями с развитым жизнеспособным подростом, селекционно-лесосеменных, сосновых, елово-пихтовых, ивовых, твердолиственных, орехоплодных плантаций, с проектируемыми мероприятиями по содействию естественному лесовосстановлению и лесовосстановлению хвойными и твердолиственными породами, с легкоразмываемыми и развеиваемыми почвами.

При выпасе сельскохозяйственных животных (за исключением выпаса на огороженных участках или на привязи) должно обеспечиваться предотвращение потравы лесных культур, питомников, молодняков естественного происхождения и других ценных участков леса.

2.6.4.3. Пчеловодство

В качестве кормовой базы для медоносных пчел используются лесные участки, на которых в составе древесного, кустарникового или травяно-кустарничкового яруса имеются медоносные растения.

Из земель лесного фонда для размещения ульев и пасек должны предоставляться, в первую очередь, земли, предназначенные для лесовосстановления (вырубки, гари, редины, пустыри, прогалины и другие), до проведения на них лесовосстановления.

Согласно «Инструкции о мероприятиях по предупреждению и ликвидации болезней, отравлений и основных вредителей пчел» от 17.08.1998 № 13-4-2/1362 пасеки размещаются не

ближе 500 м от шоссейных и автомобильных дорог, пилюрам и высоковольтных линий электропередач. Пчел содержат в исправных ульях, окрашенных в разные цвета. Территорию пасеки оборудуют предметами и средствами, поддерживающими надлежащее ветеринарно-санитарное состояние.

Для размещения ульев в первую очередь предоставляются нелесные и не покрытые лесом земли, из расчета на 50 ульев не более 0,5 га.

Таблица 2.24 – Нормативы медопродуктивности основных медоносных растений

Наименование растения	Время цветения	Продолжительность цветения, дней	Медопродуктивность, кг/га
1. Липа	Июль	12-14	500-1000
2. Ивы	Апрель – июнь	15-50	120-150
3. Малина лесная	Июнь – июль	25-40	60-100
4. Кипрей	Июнь – август	45-60	300-350
5. Клевер луговой	Июнь – июль	30-40	70-80
6. Разнотравье	Май– июнь	45-50	100-200

Сведений о лесных участках, предоставленных в аренду для ведения сельского хозяйства, на территории Бокситогорского лесничества нет.

2.6.4.4. Осуществление рыболовства, за исключением любительского рыболовства

Использование лесов для осуществления рыболовства, за исключением любительского рыболовства, осуществляется на основании ст. 38.1 Лесного кодекса Российской Федерации. Использование лесов для осуществления рыболовства, за исключением любительского рыболовства, осуществляется с предоставлением или без предоставления лесного участка, установлением или без установления сервитута, публичного сервитута.

При использовании лесов для осуществления рыболовства допускается возведение на лесных участках некапитальных строений, сооружений, необходимых для осуществления рыболовства. Лесные участки, находящиеся в государственной или муниципальной собственности, предоставляются для целей рыболовства на территориях, примыкающих к береговой линии водного объекта или его части, отнесенных к рыболовному участку. Правила использования лесов для осуществления рыболовства устанавливаются уполномоченным федеральным органом исполнительной власти.

Договоры аренды лесных участков, находящихся в государственной или муниципальной собственности, для целей осуществления рыболовства заключаются без проведения торгов на срок, не превышающий срок действия решения о предоставлении водных биологических ресурсов в пользование, договора пользования рыболовным участком или договора пользования водными биологическими ресурсами (статья 72 пункт 3 Лесного Кодекса РФ).

2.7. Нормативы, параметры и сроки использования лесов для осуществления научно-исследовательской и образовательной деятельности

2.7.1. Общие положения

Использование лесов для осуществления научно-исследовательской и образовательной деятельности производится в соответствии с приказом Минприроды России от 27.07.2020 г. №487«Об утверждении Правил использования лесов для осуществления научно-исследовательской деятельности, образовательной деятельности».

Использование лесов для осуществления научно-исследовательской деятельности предусматривает в себя осуществление экспериментальной или теоретической деятельности, направленной на получение новых знаний об экологической системе леса, проведение прикладных научных исследований, направленных на применение этих знаний для достижения практических целей и решения конкретных задач в области использования, охраны, защиты, воспроизводства лесов.

Использование лесов для осуществления образовательной деятельности предусматривает создание и использование на лесных участках полигонов, опытных площадок для изучения природы леса, обучения методам таксации леса, технологии рубок лесных насаждений, работ по охране, защите, воспроизводству лесов и других мероприятий в области изучения, использования, охраны, защиты, воспроизводства лесов, иных компонентов природы, объектов необходимой лесной инфраструктуры для закрепления на практике у обучающихся специальных знаний и навыков.

При использовании лесов для осуществления научно-исследовательской деятельности, образовательной деятельности допускается создание и использование на лесных участках полигонов, опытных площадок для проведения научных исследований изучения природы леса, обучения в области использования, охраны, защиты, воспроизводства лесов с объектами необходимой лесной инфраструктуры.

Для осуществления научно-исследовательской деятельности, образовательной деятельности лесные участки предоставляются государственным учреждениям, муниципальным учреждениям в постоянное (бессрочное) пользование, другим научным организациям, образовательным организациям – в аренду.

Использование лесов для научно-исследовательской деятельности, образовательной деятельности осуществляется в соответствии с лесохозяйственным регламентом лесничества, проектом освоения лесов.

В Ленинградской области основные работы по научно-исследовательской деятельности много лет ведет Санкт-Петербургский научно-исследовательского институт лесного хозяйства (СПбНИИЛХ), уделяя большое внимание созданию постоянных опытных объектов.

Работы по научно-исследовательской деятельности в Бокситогорском лесничестве в настоящее время не ведутся.

2.7.2. Права и обязанности государственных и муниципальных учреждений, других научных и образовательных организаций, использующих леса для осуществления научно-исследовательской деятельности, образовательной деятельности

Государственные учреждения, муниципальные учреждения, другие научные организации, образовательные организации, использующие леса для научно-исследовательской деятельности, образовательной деятельности, имеют право:

- осуществлять использование лесов в соответствии с условиями договора аренды лесного участка, решения о предоставлении лесного участка в постоянное (бессрочное) пользование;

- устанавливать специальные знаки, информационные и иные указатели, ограничивающие территорию, на которой осуществляется образовательная деятельность, научно-исследовательская деятельность;

- осуществлять рубку лесных насаждений в научных и образовательных целях;

- создавать согласно части 1 статьи 13 Лесного кодекса Российской Федерации и распоряжению Правительства РФ от 17 июля 2012 г. № 1283- (с изменениями и дополнениями) «Об утверждении перечня объектов лесной инфраструктуры для защитных лесов, эксплуатационных лесов и резервных лесов», лесную инфраструктуру;

- осуществлять экспериментальную деятельность по использованию, охране, защите, воспроизводству лесов в целях разработки, опытно-производственной проверки и внедрения результатов научно-исследовательских, опытно-конструкторских работ;

- проводить испытания химических, биологических и иных средств для изучения их влияния на экологическую систему леса;

- создавать и использовать объекты научной и учебно-практической базы;

- иметь другие права, если их реализация не противоречит требованиям законодательства Российской Федерации.

Государственные учреждения, муниципальные учреждения, другие научные организации, образовательные организации, использующие леса для научно-исследовательской и образовательной деятельности, обязаны:

- составлять проект освоения лесов в соответствии с частью 1 статьи 88 Лесного кодекса Российской Федерации;

- осуществлять использование лесов и выполнение мероприятий по охране, защите, воспроизводству лесов в соответствии с проектом освоения лесов; соблюдать условия договора аренды лесного участка;

- осуществлять использование лесов способами и технологиями, предотвращающими возникновение эрозии почв, исключаящими или ограничивающими негативное воздействие на последующее воспроизводство лесов, а также на состояние водных и других природных объектов;

- соблюдать правила пожарной безопасности в лесах и правила санитарной безопасности в лесах;

- в соответствии с частью 2 статьи 26 Лесного кодекса Российской Федерации подавать ежегодно лесную декларацию;

- в соответствии с частью 1 статьи 49 Лесного кодекса Российской Федерации представлять отчет об использовании лесов;

- в соответствии с частью 1 статьи 60 и частью 1 статьи 60.11 Лесного кодекса Российской Федерации представлять отчет об охране и отчет о защите лесов;

- в соответствии с частью 4 статьи 91 Лесного кодекса Российской Федерации представлять в государственный лесной реестр в установленном порядке документированную информацию, предусмотренную частью 2 статьи 91 Лесного кодекса Российской Федерации.

2.7.3. Требования к использованию лесов для осуществления научно-исследовательской деятельности, образовательной деятельности

При осуществлении использования лесов для научно-исследовательской деятельности, образовательной деятельности не допускается:

- повреждение лесных насаждений, растительного покрова и почв за пределами предоставленного лесного участка;

- захламливание предоставленного лесного участка и территории за его пределами строительным и бытовым мусором, отходами древесины, иными видами отходов;

- загрязнение площади предоставленного лесного участка и территории за его пределами химическими и радиоактивными веществами.

Земли, нарушенные при использовании лесов для научно-исследовательской деятельности, образовательной деятельности, подлежат рекультивации в срок не более 1 года после завершения работ.

На участках с нарушенным почвенным покровом при угрозе развития эрозии почвы должна проводиться рекультивация земель с посевом трав и (или) посадкой деревьев и кустарников на склонах.

В случае предоставления лесного участка, ранее предоставленного для осуществления научно-исследовательской деятельности, образовательной деятельности, или части такого

лесного участка третьим лицам для иных видов использования лесов, предусмотренных лесохозяйственным регламентом лесничества, а также при использовании лесов третьими лицами на таком лесном участке без предоставления лесного участка или без установления сервитута, публичного сервитута указанными лицами должно быть обеспечено сохранение полигонов, опытных площадок для изучения природы леса, объектов лесной инфраструктуры, созданных в целях осуществления научно-исследовательской деятельности, образовательной деятельности.

При осуществлении экспериментальных работ по использованию, охране, защите, воспроизводству лесов, в том числе проведении рубок лесных насаждений, на предоставленном для научно-исследовательской деятельности, образовательной деятельности лесном участке допускается отклонение от требований лесохозяйственного регламента лесничества при условии, что такие отклонения установлены проектом освоения лесов.

В настоящее время на территории лесничества научно-исследовательская или образовательная деятельность не ведется.

На момент разработки лесохозяйственного регламента в Бокситогорском лесничестве лесных участков, переданных в аренду для использования в целях научно-исследовательской или образовательной деятельности, не имеется.

2.8. Нормативы, параметры и сроки использования лесов для осуществления рекреационной деятельности

2.8.1. Общие положения

Использование лесов для осуществления рекреационной деятельности производится в соответствии с приказом Минприроды России от 09 ноября 2020 г. № 908 «Об утверждении Правил использования лесов для осуществления рекреационной деятельности».

Для осуществления рекреационной деятельности лесные участки предоставляются государственным учреждениям, муниципальным учреждениям в постоянное (бессрочное) пользование, другим лицам – в аренду.

При определении размеров лесных участков, выделяемых для осуществления рекреационной деятельности, необходимо руководствоваться оптимальной рекреационной нагрузкой на лесные экосистемы при соблюдении условий минимизации ущерба лесным насаждениям и окружающей среде.

Для осуществления рекреационной деятельности в целях организации отдыха, туризма, физкультурно-оздоровительной и спортивной деятельности лица, использующие леса, могут организовывать туристические станции, туристические тропы и трассы, проведение культурно-массовых мероприятий, пешеходные, велосипедные и лыжные прогулки, конные прогулки (верхом и (или) на повозках), занятия изобразительным искусством, познавательные и эколого-

гические экскурсии, спортивные соревнования по отдельным видам спорта, специфика которых соответствует проведению соревнований в лесу, физкультурно-спортивные фестивали и тренировочные сборы, а также другие виды организации рекреационной деятельности.

На лесных участках, предоставленных для осуществления рекреационной деятельности, подлежат сохранению природные ландшафты, объекты животного мира, растительного мира, водные объекты.

Леса для осуществления рекреационной деятельности используются способами и технологиями, предотвращающими возникновение эрозии почв, исключаящими или ограничивающими негативное воздействие на последующее воспроизводство лесов, а также на состояние водных и других природных объектов.

Использование лесов для осуществления рекреационной деятельности не должно препятствовать праву граждан свободно и бесплатно пребывать в лесах.

Рекреационная деятельность в лесах, расположенных на особо охраняемых природных территориях, осуществляется в соответствии с законодательством Российской Федерации об особо охраняемых природных территориях.

В случае, если виды рекреационной деятельности, допускаемые на особо охраняемых природных территориях в соответствии с законодательством Российской Федерации об особо охраняемых природных территориях, противоречат требованиям настоящих Правил, такие виды деятельности на землях лесного фонда не допускаются.

Использование лесов для осуществления рекреационной деятельности в случае невозможности соблюдения охраны редких и находящихся под угрозой исчезновения деревьев, кустарников, лиан, иных лесных растений, занесенных в Красную книгу Российской Федерации или Красную книгу субъекта Российской Федерации, не допускается.

2.8.2. Перечень кварталов и (или) частей кварталов зоны рекреационной деятельности

В соответствии с законом Ленинградской области от 8 августа 2016 года № 76-оз «О Стратегии социально-экономического развития Ленинградской области до 2030 года и признании утратившим силу областного закона О Концепции социально-экономического развития Ленинградской области на период до 2025 года», определено, что основой экономического развития Ленинградской области на долгосрочную перспективу станет, в том числе, туристско-рекреационный потенциал, входящий в сводный перечень целей и задач указанной Концепции. В этой связи можно говорить и о развитии освоения лесов в целях осуществления рекреационной деятельности.

Перспектива развития освоения лесов в рекреационных целях для удовлетворения потребностей населения Ленинградской области, Санкт-Петербурга, туристических групп связа-

на с увеличением потребительского спроса на рекреационные услуги и их инвестиционную привлекательность.

В соответствии с лесным планом Ленинградской области и лесохозяйственным регламентом Бокситогорского лесничества (раздел 1.2) во всех кварталах Бокситогорского лесничества допускается рекреационная деятельность, если она не противоречит действующему законодательству.

2.8.3. Нормативы использования лесов для осуществления рекреационной деятельности

Земли лесного фонда подвергаются антропогенному воздействию, включающему в себя рекреационные нагрузки.

Одним из нежелательных эффектов расширенного рекреационного природопользования является вызываемое им воздействие на лес и другие природные объекты, в результате которого наблюдаются ухудшение состояния, продуктивности, защитных свойств насаждений, сокращение численности охотничьей фауны, загрязнение водоемов и др.

Эффективным мероприятием, предотвращающим отрицательные последствия рекреационного воздействия, является организация неистощительного рекреационного пользования природными ресурсами с регулированием рекреационных нагрузок.

Параметры и сроки использования лесов для осуществления рекреационной деятельности устанавливаются для конкретного лесного участка, переданного для использования в указанных целях (для организации отдыха, туризма, физкультурно-оздоровительной, спортивной деятельности и др.) в проектах освоения лесов после проведения дополнительных обследований.

Допустимая рекреационная нагрузка – максимальное число посетителей на единицу площади лесного участка, используемого для рекреационных целей, при котором обеспечивается сохранение природных компонентов среды и ее культурно-исторических ценностей.

В таблице 2.25 приводятся нормативы для расчета максимальной единовременной допустимой рекреационной нагрузки с учетом «Временной методики определения рекреационных нагрузок...» (М., Гослесхоз СССР, 1987).

Таблица 2.25 – Максимальные единовременные допустимые рекреационные нагрузки для массового повседневного отдыха

Категория земель и группы типов леса	Максимальная единовременная допустимая рекреационная нагрузка для массового повседневного отдыха (чел./га)
Лесные земли	

Категория земель и группы типов леса	Максимальная единовременная допустимая рекреационная нагрузка для массового повседневного отдыха (чел./га)
Сосняки лишайниковые, сфагновые, травяно-сфагновые, травяно-болотные. Березняки сфагновые, травяно-болотные. Березняки сфагновые, сфагново-болотно-травяные, сфагново-травяные, травяно-болотные, болотно-крупнотравные. Осинники, ольшатники болотно-крупнотравные	1
Сосняки брусничные, долгомошные, долгомошно-болотно-травяные, долгомошно-сфагновые, приручейно-крупнотравные. Ельники брусничные, черничные, чернично-мелкотравные, долгомошные, долгомошно-болотно-травяные, приручейно-крупнотравные, приручевые. Пихтарники черничные. Березняки, осинники приручейно-крупнотравные, болотно-крупнотравные, долгомошные. Дубравы, кленовики, ильмовники, липняки, ольшатники приручейно-крупнотравные	3
Сосняки черничные, чернично-широколистничные. Листвяги чернично-широколистничные. Ельники кислично-мелкотравные, сложные мелкотравные, кисличные, сложные. Пихтарники кисличные, сложные. Березняки брусничные, бруснично-вейниковые. Дубравы, липняки, кленовики, ильмовники сложные мелкотравные, чернично-широколистничные	7
Сосняки кисличные, сложные, кислично-широколистничные, сложные широколистничные. Березняки, осинники, ольшатники кислично-мелкотравные, чернично-широколистничные. Дубравы, липняки, кленовики, ильмовники кислично-широколистничные, сложные широколистничные	13
Березняки, осинники, ольшатники кислично-широколистничные, сложные широколистничные	20
Не занятые лесными насаждениями	50
Нелесные земли	
Дороги, усадьбы, пески и др.	50

Нормы нагрузок действительны для неподготовленных для отдыха припевающихся, спелых, разновозрастных насаждений. Для перестойных насаждений их снижают в 1,1 раза, для средневозрастных - в 1,3 раза, для молодняков - в 2 раза.

Нормы нагрузок увеличивают при протяженности дорог и троп от 10 до 25 м/га в 1,5, от 25 до 100 м/га - в 2, от 100 до 250 м/га - в 3 раза.

Для определения допустимой рекреационной нагрузки также могут быть использованы «Общесоюзные нормативы для таксации лесов» (утвержденные приказом Государственного

комитета СССР по лесному хозяйству № 38 от 28.02.1989 г.) и другие, утвержденные в установленном порядке, документы.

В зависимости от рекреационной нагрузки режим использования лесов для отдыха может быть:

- свободный – нагрузка до 5 чел./га;
- средне-регулируемый – нагрузка 5-20 чел./га;
- строго-регулируемый – нагрузка более 20 чел./га.

2.8.4. Функциональное зонирование территории зоны рекреационной деятельности

В Составе проекта освоения лесов и порядке его разработки (2012) отсутствуют рекомендации по конкретному наименованию функциональных зон, выделяемых при функциональном зонировании лесного участка, предоставленного для осуществления рекреационной деятельности. Отраслевой стандарт ОСТ 56-84-85 «Использование лесов в рекреационных целях» определяет понятие «рекреационное зонирование» как разделение рекреационных территорий на зоны в соответствии с их функциональным назначением, природными особенностями, использованием и другими факторами.

Постановлением Правительства РФ от 21.12.2019 г. № 1755 утверждены Правила изменения границ земель, на которых располагаются леса, указанные в пунктах 3 и 4 части 1 статьи 114 Лесного кодекса Российской Федерации, и определения функциональных зон в лесах, расположенных в лесопарковых зонах. Согласно Правил определяются следующие функциональные зоны в лесах, расположенных в лесопарковой зоне: зона активного отдыха; прогулочная зона; зона фаунистического покоя; восстановительная зона.

Статьей 114 Лесного кодекса Российской Федерации установлено, что к лесам, расположенным в лесопарковых зонах относятся леса, расположенные на землях лесного фонда и землях иных категорий, используемые в целях организации отдыха населения, сохранения санитарно-гигиенической, оздоровительной функций и эстетической ценности природных ландшафтов.

Функциональное зонирование территории зоны рекреационной деятельности лесничества не производилось. Для этой цели должны быть проведены дополнительные специальные обследования.

В целях дифференциации режима использования, охраны, защиты и воспроизводства лесов, а также для сохранения мест обитания фауны и восстановления нарушенных природных ландшафтов при натурном обследовании на основании комплексной оценки современного состояния и предполагаемого использования территории участка на арендованном лесном

участке определяются функциональные зоны, каждая из которых предполагает определенный режим использования территории:

- Зона активного отдыха определяется в местах лесов с единовременной посещаемостью 20 и более человек на 1 гектар в целях их благоустройства и формирования эстетически ценных природных ландшафтов повышенной устойчивости.

- Прогулочная зона определяется в местах лесов для организации индивидуальных и групповых прогулок, туристских маршрутов. Максимальная единовременная посещаемость прогулочной зоны составляет 5 - 20 человек на 1 гектар.

- Зона фаунистического покоя определяется в целях создания условий для обитания и размножения диких птиц и зверей.

- Восстановительная зона определяется в местах лесов, где произошли гибель лесных насаждений либо существенное снижение их устойчивости и требуется длительное осуществление комплекса мероприятий по воспроизводству лесов.

2.8.5. Параметры и сроки разрешенного использования лесов для осуществления рекреационной деятельности

Параметры и сроки использования лесов для осуществления рекреационной деятельности устанавливаются для конкретного лесного участка, переданного для использования в указанных целях (для организации отдыха, туризма, физкультурно-оздоровительной, спортивной деятельности и др.) в проектах освоения лесов после проведения дополнительных обследований.

2.8.6. Ландшафтная таксация лесных участков для осуществления рекреационной деятельности

В соответствии с Лесоустроительной инструкцией (2018) и «Составом проекта освоения лесов и порядком его разработки» (2012), лесной участок, используемый для осуществления рекреационной деятельности, в случае, если его площадь равна или более трех гектаров, должен иметь ландшафтно-рекреационную характеристику.

Показателями ландшафтно-рекреационной характеристики являются следующие таксационные показатели:

- тип ландшафта;
- эстетическая оценка;
- оценка биологической устойчивости лесных насаждений;
- оценка стадии рекреационной дигрессии.
- оценка проходимости участка,
- оценка просматриваемости участка.

Тип ландшафта определяется по приведенной ниже таблице.

Таблица 2.26 – Группы и типы ландшафтов

Группы ландшафтов	Типы ландшафтов
1. Закрытые	1а – древостой горизонтальной сомкнутости 0,6-1,0 1б – древостой вертикальной сомкнутости 0,6-1,0
2. Полуоткрытые	2а – изреженные древостой сомкнутостью 0,3-0,5 с равномерным размещением 2б – изреженные древостой сомкнутостью 0,3-0,5 с групповым размещением
3. Открытые	3а – древостой-редины, участки с единичными деревьями сомкнутостью 0,1-0,2 3б – участки без древесной растительности

Эстетическая оценка отражает красочность и гармоничность в сочетании всех компонентов ландшафта. Эстетическая оценка открытых ландшафтов проводится с учетом следующих показателей:

- положение на местности, влажность почвы, проходимость;
- размер и конфигурация участка;
- живописность опушек и местности, окружающих открытые пространства;
- наличие и качество единичных или небольших групп деревьев и кустарников и характер их размещения;
- качество травяного и мохового покрова;
- размер и конфигурация водоемов, характер их берегов и окружающей растительности, доступность водной поверхности для отдыхающих, санитарное состояние водоема и возможность его использования для отдыха и купания.

Таблица 2.27 – Шкала эстетической оценки участка

Класс	Насаждения	Открытые пространства
1	Хвойные и лиственные насаждения I - II классов бонитета с длинными и широкими кронами деревьев, здоровым и красивым подлеском и подростом средней густоты. Участок с хорошей проходимость, незахламленный	Площадь до 1,0 га (прогалины, поляны), хорошо дренированные свежие и сухие почвы; участки площадью от 1 до 3 га со сложными, извилистыми границами, хорошо выраженным рельефом, декоративными опушками, имеются единичные декоративные деревья или сформировавшиеся древесно-кустарниковые группы; небольшие красочные водоемы с ясно выраженными берегами, обрамленными декоративной растительностью
2	Насаждения III класса бонитета с участием ольхи и осины до 5 единиц состава при средней ширине и длине крон, густом или угнетенном подросте и подлеске. Участок частично захламлен (до 5 м ³ /га)	Открытые пространства больших размеров с конфигурацией границ простой формы; водные пространства, обрамленные малодекоративной растительностью; участки без древесной растительности, заросшие кустарниками
3	Насаждения с преобладанием ольхи и осины, а также хвойные IV - V классов бонитета. У деревьев плохо развиты кроны. Захламленность и сухостой от 5 м ³ /га и выше	Необлесившиеся вырубki, пашни, линии электропередачи, хозяйственные дворы, болота и другие открытые площади и водоемы с низкой декоративностью

Под устойчивостью насаждений понимается способность их противостоять неблагоприятным условиям роста и развития, ведущим к преждевременному распаду древостоя и

смене пород. Устойчивость насаждения показывает его общее состояние, качество роста, уровень естественного возобновления. В соответствии с внешними признаками установлено 4 класса устойчивости:

1 класс – Насаждение здоровое, хорошего роста, подрост (молодняк), подлесок и живой напочвенный покров хорошего качества и полностью покрывают почву. Здоровых деревьев в хвойных насаждениях не менее 90%, а в лиственных - 70%.

2 класс – Насаждение с замедленным ростом, рыхлым строением кроны, бледно-зеленой окраской хвои или листьев. Подрост (молодняк) отсутствует или неблагонадежен, подлесок и живой напочвенный покров в значительной степени вытоптаны, почва уплотнена. Здоровых деревьев в хвойных насаждениях от 71% до 90%, в лиственных - 51 - 70%.

3 класс – Насаждение с резко ослабленным ростом. Подрост (молодняк) отсутствует, подлесок и живой напочвенный покров вытоптаны, почва уплотнена, деревья имеют механические повреждения или следы действия вредителей и болезней. Здоровых деревьев в хвойных насаждениях от 51% до 70%, в лиственных - 31 - 50%.

4 класс – Насаждение с прекратившимся ростом. Подрост (молодняк), подлесок и живой напочвенный покров отсутствуют. Почва утоптана. Лесная среда нарушена, распад лесного сообщества вступает в заключительную стадию. Здоровых деревьев в хвойных насаждениях менее 50%, в лиственных - менее 30%.

Под термином «рекреационная дигрессия» понимается изменение лесной среды под воздействием рекреации – различных форм отдыха: прогулок, спорта, различных игр.

Различная интенсивность использования зеленых насаждений для отдыха по-разному влияет на лесную среду. Чем больше нагрузки, тем интенсивнее меняется лесная среда. Для определения степени изменения лесной среды, устанавливается 5 стадий рекреационной дигрессии.

I стадия – изменения лесной среды не наблюдается. Подрост, подлесок и напочвенный покров не нарушены, являются характерным для данного типа леса. Проективное покрытие мхов – 30-40 %, травостоя из лесных видов – 20-30 %. Древостой совершенно здоров, с признаками хорошего роста и развития. Регулирование рекреационного использования не требуется.

II стадия – изменение лесной среды незначительно. Проективное покрытие мохового покрова уменьшается до 20 %, травяного – увеличивается до 50 %. Появляются луговые травы. В подросте и подлеске поврежденные и усыхающие экземпляры составляют 5-10 %. В древостое больные и усыхающие деревья составляют не более 20 % от общего количества. Требуется незначительное регулирование рекреационного воздействия.

III стадия – изменение лесной среды средней степени. Мхи встречаются только у стволов деревьев (5-10 %). Проективное покрытие травостоя 80-90 %. Подрост и подлесок средней густоты, поврежденных и усыхающих экземпляров около 50 %. Больных и усыхающих деревьев от 20 до 50 %. Требуется значительное регулирование рекреационной нагрузки.

IV стадия – изменение лесной среды в сильной степени. Мхи отсутствуют. Травяной покров до 40 %. В древостое от 50 до 70 % больных и усыхающих деревьев. Подрост и подлесок редкий. Требуется строгий режим рекреационного использования.

V стадия – лесная среда деградирована. Моховой покров отсутствует. Травяной покров составляет не более 10 %, почти все злаки. Подрост и подлесок отсутствуют. Древостой изрежен, больных и усыхающих деревьев более 70 %. Рекреационное пользование запрещается, требуется восстановление лесной среды.

Оценка проходимости производится по трехбалльной шкале:

- хорошая проходимость – передвижение удобно во всех направлениях;
- средняя проходимость – передвижение ограничено по некоторым направлениям;
- плохая проходимость – передвижение затруднено во всех направлениях.

Оценка просматриваемости определяется расстоянием, при котором можно определить по стволу породу дерева:

- хорошая просматриваемость – когда расстояние, при котором можно определить по стволу породу дерева, составляет 41 м и более;
- средняя просматриваемость – когда расстояние, при котором можно определить по стволу породу дерева, составляет 21-40 м;
- плохая просматриваемость – когда расстояние, при котором можно определить по стволу породу дерева, составляет менее 20 м.

При разработке проекта освоения лесов на лесной участок, переданный в аренду для осуществления рекреационной деятельности, должны проектироваться мероприятия по его благоустройству.

2.8.7. Перечень временных построек на лесных участках и нормативы их благоустройства

При осуществлении рекреационной деятельности в лесах допускается возведение физкультурно-оздоровительных, спортивных и спортивно-технических сооружений, некапитальных строений, сооружений (строений, сооружений, которые не имеют прочной связи с землей и конструктивные характеристики которых позволяют осуществить их перемещение и (или) демонтаж и последующую сборку без несоразмерного ущерба назначению и без изменения основных характеристик строений, сооружений, в том числе киосков, навесов и других подобных строений, сооружений) на лесных участках и осуществление их благоустройства. Некапи-

тальные строения, сооружения для осуществления рекреационной деятельности должны создаваться преимущественно из деревянных конструкций.

Возведение физкультурно-оздоровительных, спортивных и спортивно-технических сооружений, некапитальных строений, сооружений для осуществления рекреационной деятельности допускается на территории лесничества в зависимости от целевого назначения и категории защитных лесов, за исключением особо защитных участков лесов, в соответствии с перечнем объектов, не связанных с созданием лесной инфраструктуры, утвержденным Распоряжением Правительства РФ от 27.05.2013 г. № 849-р. Размещение таких некапитальных строений и сооружений допускается, прежде всего, на участках, не занятых деревьями и кустарниками.

Лица, использующие леса для осуществления рекреационной деятельности, имеют право создавать лесную инфраструктуру, в том числе лесные дороги.

Распоряжением Правительства РФ от 17 июля 2012 г. № 1283-р «Об утверждении перечня объектов лесной инфраструктуры для защитных лесов, эксплуатационных лесов и резервных лесов» установлен перечень объектов лесной инфраструктуры в различных видах целевого назначения лесов.

Приказом Минприроды России от 6 сентября 2016 г. № 457 «Об утверждении порядка ограничения пребывания граждан в лесах и въезда в них транспортных средств, проведения в лесах определенных видов работ в целях обеспечения пожарной безопасности в лесах и порядка ограничения пребывания граждан в лесах и въезда в них транспортных средств, проведения в лесах определенных видов работ в целях обеспечения санитарной безопасности в лесах» установлены определенные ограничения пребывания граждан в лесах.

Перечень временных построек на лесных участках и нормативы их благоустройства при использовании лесов для осуществления рекреационной деятельности устанавливаются для конкретного лесного участка, переданного для использования в указанных целях (для организации отдыха, туризма, физкультурно-оздоровительной, спортивной деятельности и др.) в проектах освоения лесов после проведения дополнительных обследований.

Сведения о лесных участках, предоставленных в аренду для осуществления рекреационной деятельности, приведены в приложении 2.

2.9. Нормативы, параметры и сроки использования лесов для создания лесных плантаций и их эксплуатации

Создание лесных плантаций и их эксплуатация представляют собой предпринимательскую деятельность, связанную с выращиванием лесных насаждений определенных пород (целевых пород).

К лесным насаждениям определенных пород (целевых пород) относятся лесные насаждения искусственного происхождения, за счет которых обеспечивается получение древесины с

заданными характеристиками. Цель создания плантаций – сокращение сроков выращивания, повышение качества и увеличение выхода продукции с единицы площади.

Лесные плантации могут создаваться на землях лесного фонда и землях иных категорий.

Гражданам, юридическим лицам для создания лесных плантаций и их эксплуатации лесные участки предоставляются в аренду в соответствии с Лесным кодексом Российской Федерации, земельные участки – в соответствии с земельным законодательством.

На лесных плантациях проведение рубок лесных насаждений и осуществление подсочки лесных насаждений допускаются без ограничений (ч. 5 ст. 42 ЛК РФ).

Создание и эксплуатация лесных плантаций возможна лишь в тех категориях защитных лесов, в которых этот вид использования лесов не противоречит установленному в них особому правовому режиму. В соответствии со статьей 113 Лесного кодекса РФ, создание и эксплуатация лесных плантаций в лесах, расположенных в водоохраных зонах не допускается.

2.10. Нормативы, параметры и сроки разрешенного использования лесов для выращивания лесных плодовых, ягодных, декоративных и лекарственных растений

2.10.1 Общие положения

Использование лесов для выращивания лесных плодовых, ягодных, декоративных и лекарственных растений осуществляется в соответствии с приказом Минприроды России от 28 июля 2020 г. № 497 «Об утверждении Правил использования лесов для выращивания лесных плодовых, ягодных, декоративных растений, лекарственных растений».

Выращивание лесных плодовых, ягодных, декоративных растений, лекарственных растений представляет собой предпринимательскую деятельность, связанную с получением плодов, ягод, декоративных растений, лекарственных растений и подобных лесных ресурсов.

Граждане и юридические лица (далее – лица) осуществляют использование лесных участков для выращивания лесных плодовых, ягодных, декоративных растений, лекарственных растений на основании договоров аренды лесных участков.

Использование лесных участков для выращивания лесных плодовых, ягодных, декоративных растений, лекарственных растений осуществляется в соответствии с лесохозяйственным регламентом лесничества.

Невыполнение лицами, осуществляющими использование лесов, лесохозяйственного регламента и проекта освоения лесов является основанием для досрочного расторжения договора аренды лесного участка.

Право собственности на выращенные лесные плодовые, ягодные, декоративные растения, лекарственные растения, согласно ч. 1 ст. 20 Лесного кодекса Российской Федерации приобретает гражданами, юридическими лицами, которые используют леса в порядке, предусмотренном ст. 25 ЛК РФ в соответствии с гражданским законодательством.

Использование лесов для выращивания лесных плодовых, ягодных, декоративных растений, лекарственных растений может ограничиваться или запрещаться в соответствии со статьей 27 Лесного кодекса Российской Федерации.

2.10.2. Права и обязанности лиц, осуществляющих использование лесов для выращивания лесных плодовых, ягодных, декоративных растений, лекарственных растений

Лица, арендующие лесные участки для выращивания лесных плодовых, ягодных, декоративных растений, лекарственных растений имеют право:

- осуществлять использование лесов в соответствии с условиями договора аренды;
- создавать, согласно части 1 статьи 13 Лесного кодекса Российской Федерации и распоряжению Правительства РФ от 17 июля 2012 г. № 1283-р (с изменениями и дополнениями) «Об утверждении перечня объектов лесной инфраструктуры для защитных лесов, эксплуатационных лесов и резервных лесов», лесную инфраструктуру;
- размещать, согласно части 2 статьи 39 Лесного кодекса Российской Федерации, на предоставленных лесных участках временные постройки;
- иметь другие права, если их реализация не противоречит требованиям законодательства Российской Федерации.

Лица, арендующие лесные участки для выращивания лесных плодовых, ягодных, декоративных растений, лекарственных растений, обязаны:

- составлять проект освоения лесов;
- осуществлять использование лесов в соответствии с проектом освоения лесов;
- соблюдать условия договора аренды лесного участка;
- осуществлять использование лесов способами и технологиями, предотвращающими возникновение эрозии почв, исключаящими или ограничивающими негативное воздействие на последующее воспроизводство лесов, а также на состояние водных и других природных объектов;
- соблюдать правила пожарной безопасности в лесах и правила санитарной безопасности в лесах;
- в соответствии с частью 2 статьи 26 Лесного кодекса Российской Федерации подавать ежегодно лесную декларацию;
- в соответствии с частью 1 статьи 49 Лесного кодекса Российской Федерации представлять отчет об использовании лесов;
- в соответствии с частью 1 статьи 60 и частью 1 статьи 60.11 Лесного кодекса Российской Федерации представлять отчет об охране и отчет о защите лесов;

- в соответствии с частью 4 статьи 91 Лесного кодекса Российской Федерации предоставлять в государственный лесной реестр в установленном порядке документированную информацию, предусмотренную частью 2 статьи 91 Лесного кодекса Российской Федерации;

- выполнять другие обязанности, предусмотренные лесным законодательством Российской Федерации.

При определении нормативов, параметров и сроков на указанный вид использования лесов при разработке регламента используются документы специальных обследований и имеющаяся проектная документация.

Специальных обследований по проектированию выращивания лесных плодовых, ягодных, декоративных растений, лекарственных растений в лесничестве не проводилось и по экономическим условиям на срок действия лесохозяйственного регламента этот вид использования лесов не проектируется.

2.11. Нормативы, параметры и сроки использования лесов для выращивания посадочного материала лесных растений (саженцев, сеянцев основных лесных древесных пород)

2.11.1. Общие положения

Использование лесов для выращивания посадочного материала осуществляется в соответствии с приказом Минприроды России от 22.07.2020 № 469 «Об утверждении Правил использования лесов для выращивания посадочного материала лесных растений (саженцев, сеянцев)» и статьей 39.1 Лесного кодекса РФ Создание лесных питомников и их эксплуатация.

Создание лесных питомников (постоянных, временных) и их эксплуатация представляют собой деятельность, связанную с выращиванием саженцев, сеянцев основных лесных древесных пород.

Под лесными питомниками понимаются территории, на которых расположены земельные, лесные участки с необходимой инфраструктурой, предназначенной для обеспечения выращивания саженцев, сеянцев основных лесных древесных пород.

На лесных участках, предоставленных для создания и эксплуатации лесных питомников, допускаются строительство, реконструкция и эксплуатация объектов капитального строительства и возведение некапитальных строений, сооружений, которые предназначены для обеспечения выращивания саженцев, сеянцев основных лесных древесных пород (в том числе складов для хранения семян лесных растений, теплиц и других подобных объектов) и признаются объектами лесной инфраструктуры, перечень которых утверждается Правительством Российской Федерации в соответствии с частью 5 статьи 13 Лесного кодекса Российской Федерации.

Для создания лесных питомников и их эксплуатации лесные участки государственным (муниципальным) учреждениям, указанным в части 2 статьи 19 Лесного кодекса Российской Федерации, предоставляются в постоянное (бессрочное) пользование, другим лицам – в аренду.

Использование лесов для выращивания посадочного материала лесных растений (саженцев, сеянцев) может ограничиваться в соответствии со статьёй 27 Лесного кодекса Российской Федерации.

Посадочный материал лесных растений в основном приобретается арендаторами лесных участков в специализированных хозяйствах Ленинградской области по выращиванию посадочного материала (сеянцев и саженцев) для создания лесных культур.

2.11.2. Права и обязанности лиц, осуществляющих использование лесов для выращивания посадочного материала лесных растений (саженцев, сеянцев)

Лица, использующие леса для выращивания посадочного материала лесных растений (саженцев, сеянцев) имеют право:

- осуществлять использование лесов в соответствии с условиями договора аренды лесного участка;

- создавать, согласно части 1 статьи 13 Лесного кодекса Российской Федерации и распоряжению Правительства РФ от 17 июля 2012 г. № 1283-р (с изменениями и дополнениями) «Об утверждении перечня объектов лесной инфраструктуры для защитных лесов, эксплуатационных лесов и резервных лесов», лесную инфраструктуру;

- размещать, согласно части 2 статьи 39.1 Лесного кодекса Российской Федерации, на предоставленных лесных участках теплицы, другие строения и сооружения;

- иметь другие права, если их реализация не противоречит требованиям законодательства Российской Федерации.

Лица, использующие леса для выращивания посадочного материала лесных растений (саженцев, сеянцев), обязаны:

- составлять проект освоения лесов в соответствии с частью 1 статьи 88 Лесного кодекса Российской Федерации;

- осуществлять использование лесов в соответствии с проектом освоения лесов;

- соблюдать условия договора аренды лесного участка;

- осуществлять использования лесов для выращивания посадочного материала лесных растений (саженцев, сеянцев), способами и технологиями, предотвращающими возникновение эрозии почв, исключаящими или ограничивающими негативное воздействие на последующее воспроизводство лесов, а также на состояние водных и других природных объектов;

- соблюдать правила пожарной безопасности в лесах и правила санитарной безопасности в лесах;
- в соответствии с ч. 2 ст. 26 Лесного кодекса Российской Федерации подавать ежегодно лесную декларацию;
- в соответствии с частью 1 статьи 49 Лесного кодекса Российской Федерации представлять отчет об использовании лесов;
- в соответствии с частью 1 статьи 60 и частью 1 статьи 60.11 Лесного кодекса Российской Федерации представлять отчет об охране и отчет о защите лесов;
- в соответствии с частью 4 статьи 91 Лесного кодекса Российской Федерации представлять в государственный лесной реестр в установленном порядке документированную информацию, предусмотренную частью 2 статьи 91 Лесного кодекса Российской Федерации;
- выполнять другие обязанности, предусмотренные законодательством Российской Федерации.

Сведений о лесных участках, предоставленных в аренду для выращивания посадочного материала лесных растений нет.

2.12. Нормативы, параметры и сроки использования лесов для выполнения работ по геологическому изучению недр, для разработки месторождений полезных ископаемых

Использование лесов по геологическому изучению недр, для разработки месторождений полезных ископаемых производится в соответствии с законом Российской Федерации от 21 февраля 1992 г. № 2395-1 «О недрах», статьями 21, 43 Лесного кодекса Российской Федерации, постановлением Правительства РФ от 12 мая 2005 г. № 293 «Об утверждении Положения о государственном надзоре за геологическим изучением, рациональным использованием и охраной недр», приказом Минприроды России от 07.07.2020 № 417 «Об утверждении Правил использования лесов для осуществления геологического изучения недр, разведки и добычи полезных ископаемых и Перечня случаев использования лесов в целях осуществления геологического изучения недр, разведки и добычи полезных ископаемых без предоставления лесного участка, с установлением или без установления сервитута», постановлением Госгортехнадзора РФ от 6 июня 2003 г. № 71 «Об утверждении Правил охраны недр» и законом Ленинградской области от 31 октября 2014 г. № 76-оз «О предоставлении в пользование участков недр местного значения на территории Ленинградской области» (Принят Законодательным собранием Ленинградской области 22 октября 2014 года).

При разработке месторождений полезных ископаемых должны соблюдаться федеральные нормы и правила в области промышленной безопасности «Правила безопасности при ведении горных работ и переработке твердых полезных ископаемых» (утв. приказом Федераль-

ной службы по экологическому, технологическому и атомному надзору от 8 декабря 2020 г. № 505).

При составлении документов на разработку полезных ископаемых необходимо руководствоваться «Регламентом составления проектных технологических документов на разработку нефтяных и газонефтяных месторождений» (РД 153-39-007-96) и приказом Минприроды России от 21 марта 2007 г. № 61 «Об утверждении Методических рекомендаций по проектированию разработки нефтяных и газонефтяных месторождений».

Пользование недрами осуществляется при наличии лицензии в соответствии с Федеральным законом от 4 мая 2011 г. № 99-ФЗ «О лицензировании отдельных видов деятельности», приказом Минприроды России от 29 сентября 2009 г. № 315 «Об утверждении Административного регламента Федерального агентства по недропользованию по исполнению государственных функций по осуществлению выдачи, оформления и регистрации лицензий на пользование недрами, внесения изменений и дополнений в лицензии на пользование участками недр, а также переоформления лицензий и принятия, в том числе по представлению Федеральной службы по надзору в сфере природопользования и иных уполномоченных органов, решений о досрочном прекращении, приостановлении и ограничении права пользования участками недр» (с изменениями и дополнениями) и приказом Комитета по природным ресурсам Ленинградской области от 3 августа 2011 г. № 34 «Об утверждении Административного регламента Комитета по природным ресурсам Ленинградской области по исполнению государственных услуг по осуществлению выдачи, оформления и регистрации лицензий на пользование участками недр, распоряжение которыми относится к компетенции Ленинградской области, внесения изменений в лицензии на пользование участками недр, а также переоформления лицензий, и принятия, в том числе по представлению уполномоченных органов, решений о досрочном прекращении, приостановлении и ограничении права пользования участками недр» (с изменениями и дополнениями).

Для выполнения работ по геологическому изучению недр, для разработки месторождений полезных ископаемых лесные участки, находящиеся в государственной или муниципальной собственности предоставляются в аренду.

На основании разрешений органов государственной власти, органов местного самоуправления в пределах их полномочий, определенных в соответствии со статьей 43 Лесного кодекса Российской Федерации, допускается использование лесов в целях осуществления геологического изучения недр без предоставления лесного участка, установления сервитута, если выполнение работ в указанных целях не влечет за собой проведение рубок лесных насаждений или строительство объектов капитального строительства. (Часть 3 статьи 43 Лесного кодекса Российской Федерации).

Для использования лесов в целях осуществления геологического изучения недр на основании разрешений пользователь недр (далее - Заявитель) подает в уполномоченный орган письменное заявление, в котором указываются:

1) сведения о Заявителе:

- полное и сокращенное наименование и организационно-правовая форма, место нахождения и почтовый адрес, банковские реквизиты – для юридического лица;
- фамилия, имя, отчество (последнее – при наличии), адрес места жительства, данные документа, удостоверяющего личность, – для гражданина, являющегося индивидуальным предпринимателем;

2) местоположение и площадь земель лесного фонда, необходимых для выполнения планируемых работ, обоснование использования лесов и срок выполнения работ по геологическому изучению недр.

К заявлению прилагается документ, подтверждающий полномочия лица на осуществление действий от имени Заявителя (при необходимости).

Уполномоченные органы получают путем межведомственного информационного взаимодействия следующие документы:

- выписку из Единого государственного реестра юридических лиц в отношении юридического лица;
- выписку из Единого государственного реестра индивидуальных предпринимателей в отношении физического лица;
- сведения о постановке на налоговый учет в налоговом органе;
- сведения о наличии лицензии на пользование недрами или государственного контракта на выполнение работ по геологическому изучению недр для государственных нужд. (Статья 36.1 Закона Российской Федерации N 2395-1 «О недрах» от 21.02.1992.)

Использование лесов для осуществления геологического изучения недр, разведки и добычи полезных ископаемых осуществляется в соответствии с лесным планом субъекта Российской Федерации, проектом освоения лесов и лесохозяйственным регламентом лесничества.

При использовании лесов для выполнения работ по геологическому изучению недр, для разработки месторождений полезных ископаемых на землях лесного фонда допускается строительство, реконструкция и эксплуатация объектов, не связанных с созданием лесной инфраструктуры, в соответствии со статьёй 21 Лесного кодекса Российской Федерации и распоряжением Правительства РФ от 27 мая 2013 г. № 849-р «Об утверждении Перечня объектов, не связанных с созданием лесной инфраструктуры, для защитных лесов, эксплуатационных лесов, резервных лесов».

Строительство, реконструкция и эксплуатация объектов, не связанных с созданием лесной инфраструктуры, на землях иных категорий, на которых расположены леса, допускаются в случаях, определенных другими федеральными законами в соответствии с целевым назначением этих земель.

В ценных лесах и на особо защитных участках лесов допускаются строительство, реконструкция и эксплуатация объектов капитального строительства, связанных с выполнением работ по геологическому изучению и разработкой месторождений углеводородного сырья, в отношении которых лицензии на пользование недрами получены до 31.12.2010, на срок, не превышающий срока действия таких лицензий.

Допускается использование расположенных в зеленых зонах лесных участков для разработки месторождений полезных ископаемых, в отношении которых лицензии на пользование недрами получены до дня введения в действие Лесного кодекса Российской Федерации, на срок, не превышающий срока действия таких лицензий.

В лесах, расположенных в лесопарковых зонах, в зеленых зонах, в городских лесах и на заповедных лесных участках, запрещается разведка и добыча полезных ископаемых, за исключением случаев, предусмотренных Лесным кодексом или другими федеральными законами.

Допускается проведение рубок лесных насаждений при использовании резервных лесов в целях геологического изучения недр (за исключением случая, предусмотренного частью 3 статьи 43 Лесного кодекса).

На лесных участках, предоставленных в аренду для выполнения работ по геологическому изучению недр, для разработки месторождений полезных ископаемых, рубка лесных насаждений осуществляется в соответствии с проектом освоения лесов.

Право собственности на древесину, которая получена при использовании лесов, расположенных на землях лесного фонда, в соответствии со статьями 43-46 Лесного кодекса Российской Федерации принадлежит Российской Федерации.

Реализация древесины, заготовленной при использовании лесов для выполнения работ по геологическому изучению недр, для разработки месторождений полезных ископаемых осуществляется в соответствии с Правилами реализации древесины, которая получена при использовании лесов, расположенных на землях лесного фонда, в соответствии со статьями 43-46 Лесного кодекса Российской Федерации, утвержденными постановлением Правительства РФ от 23 июля 2009 г. № 604.

Использование лесов в целях геологического изучения недр осуществляется без предоставления лесного участка, установления сервитута на основании разрешения уполномоченного органа в случаях:

а) если выполнение работ в указанных целях не влечет за собой проведение рубок лесных насаждений или строительство объектов капитального строительства;

б) обеспечения безопасности граждан и создания необходимых условий для эксплуатации объектов, связанных с осуществлением геологического изучения недр, разведкой и добычей полезных ископаемых, в том числе в охранных зонах указанных объектов, осуществляется использование лесов для проведения выборочных рубок и сплошных рубок деревьев, кустарников;

в) размещения объектов, перечень которых установлен постановлением Правительства Российской Федерации от 3 декабря 2014 года № 1300 «Об утверждении перечня видов объектов, размещение которых может осуществляться на землях или земельных участках, находящихся в государственной или муниципальной собственности, без предоставления земельных участков и установления сервитутов».

Соглашение об установлении сервитута в отношении лесного участка, находящегося в государственной или муниципальной собственности, в целях осуществления геологического изучения недр, разведки и добычи полезных ископаемых, заключается органами исполнительной власти в случаях, установленных гражданским законодательством, Земельным кодексом Российской Федерации, другими федеральными законами.

Обустройство объектов, связанных с выполнением работ по геологическому изучению недр, разработкой месторождений полезных ископаемых, должно исключать развитие эрозийных процессов на занятой и прилегающей территории.

Нормативы, параметры и сроки разрешенного использования лесов для выполнения работ по геологическому изучению недр, для разработки месторождений полезных ископаемых определяются лицензиями на пользование недрами, проектной документацией.

В Федеральном законе «О недрах» (статья 10) устанавливается, что участки недр предоставляются в пользование на определенный срок или без ограничения срока. На определенный срок участки недр предоставляются в пользование для:

- геологического изучения – на срок до 5 лет или на срок до 10 лет при проведении работ по геологическому изучению участков недр внутренних морских вод, территориального моря и континентального шельфа Российской Федерации;

- добычи полезных ископаемых – на срок отработки месторождения полезных ископаемых, исчисляемый исходя из технико-экономического обоснования разработки месторождения полезных ископаемых, обеспечивающего рациональное использование и охрану недр;

- добычи подземных вод – на срок до 25 лет;

- добычи полезных ископаемых на основании предоставления краткосрочного права пользования участками недр в соответствии со статьёй 21.1 закона – на срок до 1 года.

Без ограничения срока могут быть предоставлены участки недр для строительства и эксплуатации подземных сооружений, не связанных с добычей полезных ископаемых, строительства и эксплуатации подземных сооружений, связанных с захоронением отходов, строительства и эксплуатации нефте- и газохранилищ, размещения в пластах горных пород попутных вод, вод, использованных пользователями недр для собственных производственных и технологических нужд при разведке и добыче углеводородного сырья, вод, образующихся у пользователей недр, осуществляющих разведку и добычу, а также первичную переработку калийных и магниевых солей, для образования особо охраняемых геологических объектов и иных целей.

Срок пользования участком недр продлевается по инициативе пользователя недр в случае необходимости завершения поисков и оценки или разработки месторождения полезных ископаемых либо выполнения ликвидационных мероприятий при условии отсутствия нарушений условий лицензии данным пользователем недр. Срок разработки технологий геологического изучения, разведки и добычи трудноизвлекаемых полезных ископаемых на участке недр, предоставленном в пользование в соответствии с абзацем восьмым пункта 3 ст.10.1 закона «О недрах», продлевается по инициативе пользователя недр в случае необходимости завершения разработки технологий геологического изучения, разведки и добычи трудноизвлекаемых полезных ископаемых однократно на срок до 3 лет. Срок разработки технологий геологического изучения, разведки и добычи трудноизвлекаемых полезных ископаемых на участке недр, предоставленном в пользование в соответствии с пунктом 4 ст.10.1 закона «О недрах», продлевается по инициативе пользователя недр на срок до 5 лет без ограничения количества продлений (в ред. Федеральных законов от 22.08.2004 № 122-ФЗ, от 02.12.2019 № 396-ФЗ).

Порядок продления срока пользования участком недр на условиях соглашения о разделе продукции определяется указанным соглашением.

Сроки пользования участками недр исчисляются с момента государственной регистрации лицензий на пользование этими участками недр.

Лесным кодексом Российской Федерации (часть 2 статьи. 20) устанавливается право собственности Российской Федерации на древесину, которая получена при использовании лесов для выполнения работ по геологическому изучению недр и разработки месторождений полезных ископаемых.

В тех случаях, когда пользователи недр предполагают осуществлять заготовку древесины, они обязаны оформить ее в порядке, предусмотренном статьёй 29 Лесного кодекса Российской Федерации. Для этого лесной участок может предоставляться одновременно для использования в разных целях (часть 2 статьи 25 Лесного кодекса Российской Федерации).

Перечень объектов, не связанных с созданием лесной инфраструктуры, при использовании лесов для выполнения работ по геологическому изучению недр, для разработки месторождений полезных ископаемых указан в распоряжении Правительства РФ от 27 мая 2013 г. № 849-р «Об утверждении Перечня объектов, не связанных с созданием лесной инфраструктуры, для защитных лесов, эксплуатационных лесов, резервных лесов».

Сведения о лесных участках, предоставленных в аренду для выполнения работ по геологическому изучению недр, для разработки месторождений полезных ископаемых, приведены в приложении 2

2.13. Нормативы, параметры и сроки использования лесов для строительства и эксплуатации водохранилищ и иных искусственных водных объектов, а также гидротехнических сооружений морских портов, морских терминалов, речных портов, причалов

Использование лесов для строительства и эксплуатации водохранилищ, иных искусственных водных объектов, а также гидротехнических сооружений, специализированных портов осуществляется в соответствии со статьями 21, 44, 74 Лесного кодекса Российской Федерации, Федеральным законом от 21 июля 1997 г. № 117-ФЗ «О безопасности гидротехнических сооружений», водным законодательством. При этом должны выполняться, Правила безопасности гидротехнических сооружений для накопления жидких промышленных отходов утвержденные постановлением Ростехнадзора от 28.01.2002 № 6, СП 47.13330.2016 Инженерные изыскания для строительства. Основные положения. Актуализированная редакция СНиП 11-02-96., СП 11-02-97 «Инженерно-экологические изыскания для строительства», СНиП П-89-80 «Генеральные планы промышленных предприятий», СанПиН 2.2.1/2.1.1.1200-03 «Санитарно-защитная зона и санитарная классификация предприятий, сооружений и иных объектов», Свод правил СП 30.13330.2016, СНиП 2.04.01-85 «Внутренний водопровод и канализация зданий», а также постановление Правительства Российской Федерации от 13 августа 1996 г. № 997 «Об утверждении Требований по предотвращению гибели объектов животного мира при осуществлении производственных процессов, а также при эксплуатации транспортных магистралей, трубопроводов, линий связи и электропередачи».

Лесные участки, находящиеся в государственной или муниципальной собственности, предоставляются гражданам, юридическим лицам в соответствии со ст. 9 Лесного кодекса Российской Федерации для строительства водохранилищ, иных искусственных водных объектов, а также гидротехнических сооружений и специализированных портов.

В статье 1 Водного кодекса Российской Федерации дано определение понятия «водный объект» – это природный или искусственный водоем, водоток либо иной объект, постоянное

или временное сосредоточение вод в котором имеет характерные формы и признаки водного режима.

К искусственным водным объектам относятся, в частности, водохранилища, пруды, обводненные карьеры и каналы.

Водоохранилища и пруды на территории лесничества не строились, их строительство на период действия лесохозяйственного регламента не проектируется.

Каналы в лесничестве создавались и эксплуатировались в целях осушения земель лесного фонда. Протяженность осушительной сети составляет 1548 км, её состояние, в основном, является неудовлетворительным.

В соответствии со статьёй 3 Федерального закона от 21 июля 1997 г. № 117-ФЗ «О безопасности гидротехнических сооружений» к гидротехническим сооружениям относятся плотины, здания гидроэлектростанций, водосбросные, водоспускные и водовыпускные сооружения, каналы, насосные станции, судоходные шлюзы, судоподъемники; сооружения, предназначенные для защиты от наводнений и разрушений берегов и дна водохранилищ, рек; сооружения (дамбы), ограждающие хранилища жидких отходов промышленных и сельскохозяйственных организаций, а также другие сооружения, предназначенные для использования водных ресурсов и предотвращения негативного воздействия вод и жидких отходов.

Кроме гидротехнических сооружений, Лесной кодекс Российской Федерации предусматривает также возможность использования лесов для строительства и эксплуатации специализированных портов.

В соответствии с Кодексом внутреннего водного транспорта Российской Федерации от 07.03.2001 г. № 24-ФЗ речной порт – это комплекс сооружений, расположенных на земельном участке и акватории внутренних водных путей, обустроенных и оборудованных в целях обслуживания пассажиров и судов, погрузки, выгрузки, приема, хранения и выдачи грузов, взаимодействия с другими видами транспорта. В статье 9 Кодекса торгового мореплавания Российской Федерации дается определение морским специализированным портам, назначение которых также состоит в обслуживании перевозок грузов.

Порты обеспечивают также перевозки лесных и иных грузов, которые необходимы лесному хозяйству и лесной промышленности.

Строительство и эксплуатации водохранилищ, иных искусственных водных объектов, а также гидротехнических сооружений, специализированных портов на землях лесного фонда в соответствии со статьёй 21 Лесного кодекса Российской Федерации допускается как строительство объектов, не связанных с созданием лесной инфраструктуры.

Перечень объектов, не связанных с созданием лесной инфраструктуры, при использовании лесов для строительства водохранилищ и иных искусственных водных объектов, а

также гидротехнических сооружений и специализированных портов, указан в распоряжении Правительства РФ от 27 мая 2013 г. № 849-р «Об утверждении Перечня объектов, не связанных с созданием лесной инфраструктуры, для защитных лесов, эксплуатационных лесов, резервных лесов».

При строительстве и эксплуатации водохранилищ и иных искусственных объектов, а также гидротехнических сооружений и специализированных портов допускается вырубка деревьев, кустарников, в том числе в охранных зонах и санитарно-защитных зонах, предназначенных для обеспечения безопасности граждан и создания необходимых условий для эксплуатации соответствующих объектов.

Земли, которые использовались для строительства, реконструкции и (или) эксплуатации объектов, не связанных с созданием лесной инфраструктуры, подлежат рекультивации.

Строительство гидротехнических сооружений и специализированных портов на территории лесничества на период действия лесохозяйственного регламента не проектируется.

Сведений о лесных участках, предоставленных в аренду для строительства и эксплуатации водохранилищ и иных искусственных водных объектов, гидротехнических сооружений и специализированных портов в лесничестве нет, их проектирование также не предусматривается.

2.14. Нормативы, параметры и сроки использования лесов для строительства, реконструкции, эксплуатации линейных объектов

Использование лесов для строительства, реконструкции, эксплуатации линейных объектов осуществляется в соответствии со статьёй 21 Лесного кодекса Российской Федерации и приказом Минприроды России от 10.07.2020 № 434 «Об утверждении Правил использования лесов для строительства, реконструкции, эксплуатации линейных объектов и Перечня случаев использования для строительства, реконструкции, эксплуатации линейных объектов без предоставления лесного участка, с установлением или без установления сервитута, публичного сервитута».

К линейным объектам относятся линии электропередачи, линии связи, дороги, трубопроводы и другие линейные объекты, а также сооружения, являющиеся неотъемлемой технологической частью указанных объектов.

Лесные участки, находящиеся в государственной или муниципальной собственности, предоставляются гражданам, юридическим лицам в соответствии со статьёй 9 Лесного кодекса Российской Федерации для строительства линейных объектов.

Лесные участки, которые находятся в государственной или муниципальной собственности и на которых расположены линейные объекты, предоставляются на правах, предусмотренных статьёй 9 Лесного кодекса Российской Федерации, гражданам, юридическим лицам,

имеющим в собственности, безвозмездном пользовании, аренде, хозяйственном ведении или оперативном управлении такие линейные объекты.

При использовании лесов, расположенных на землях лесного фонда, для размещения объектов, связанных со строительством, реконструкцией, эксплуатацией линейных объектов, должны использоваться нелесные земли, а при отсутствии таких земель - земли, предназначенные для лесовосстановления (вырубки, гари, редины, пустыри, прогалины и другие), а также площади, на которых произрастают низкополнотные и наименее ценные лесные насаждения.

Осуществление строительства, реконструкции и эксплуатации линейных объектов должно исключать развитие водной и ветровой эрозии земель на лесных участках, на которых размещаются линейные объекты и их охранные зоны.

Использование лесов, расположенных на землях лесного фонда, в целях строительства, реконструкции, эксплуатации линейных объектов осуществляется в соответствии с проектом освоения лесов и после подачи лесной декларации. Использование лесов, расположенных на землях иных категорий, в целях строительства, реконструкции, эксплуатации линейных объектов, осуществляется в соответствии с целевым назначением таких земель.

В целях использования линейных объектов, обеспечения их безаварийного функционирования и эксплуатации, в целях обеспечения безопасности граждан и создания необходимых условий для эксплуатации линейных объектов, в том числе в охранных зонах линейных объектов (в том числе в целях проведения аварийно-спасательных работ), гражданами, юридическими лицами, имеющими в собственности, безвозмездном пользовании, аренде, хозяйственном ведении или оперативном управлении линейные объекты, осуществляются:

а) прокладка и содержание в безлесном состоянии просек вдоль и по периметру линейных объектов.

Ширина просеки для линий электропередачи определяется в соответствии с требованиями и размерами охранных зон воздушных линий электропередачи, предусмотренными пунктом «а» Приложения к Правилам установления охранных зон объектов электросетевого хозяйства и особых условий использования земельных участков, расположенных в границах таких зон, утвержденных постановлением Правительства Российской Федерации от 24 февраля 2009 г. № 160;

б) обрезка крон, вырубка и опиловка деревьев, высота которых превышает расстояние по прямой от дерева до крайней точки линейного объекта, сооружения, являющегося его неотъемлемой технологической частью, или крайней точки его вертикальной проекции, увеличенное на 2 метра;

в) вырубка сильноослабленных, усыхающих, сухостойных, ветровальных и буреломных деревьев, угрожающих падением на линейные объекты.

В целях обеспечения безопасности граждан и создания необходимых условий для эксплуатации линейных объектов, в том числе в охранных зонах линейных объектов, осуществляется использование лесов для проведения выборочных рубок и сплошных рубок деревьев, кустарников, лиан без предоставления лесных участков, установления сервитута, публичного сервитута.

Для проведения указанных в пунктах 8 и 9 Правил выборочных рубок и сплошных рубок деревьев, кустарников, лиан граждане, юридические лица, использующие леса для строительства, реконструкции, эксплуатации линейных объектов, направляют в орган государственной власти, орган местного самоуправления в пределах их полномочий, определенных в соответствии со статьями 81-84 Лесного кодекса (далее - уполномоченный орган), не позднее 15 дней до завершения рубки, а при проведении рубок в целях предотвращения аварий или проведения аварийно-спасательных работ - не позднее чем через 2 рабочих дня с момента начала рубок, следующую информацию:

а) наименование юридического лица, фамилия, имя и отчество (при наличии) гражданина;

б) объем и породный состав вырубаемой древесины;

в) сведения о местонахождении лесного участка в соответствии с материалами лесоустройства (лесничество, участковое лесничество, выдел, квартал) (для объектов электросетевого хозяйства также указывается диспетчерское наименование объекта электросетевого хозяйства и проектный номинальный класс напряжения);

г) срок завершения рубки лесных насаждений.

Требование о направлении заявителем иной информации, помимо указанной в настоящем пункте, а также отказ в получении направляемой информации, ее регистрации не допускаются.

В целях использования линейных объектов (в том числе в целях проведения аварийно-спасательных работ) допускаются выборочные рубки и сплошные рубки деревьев, кустарников, лиан, в том числе в охранных зонах и санитарно-защитных зонах, предназначенных для обеспечения безопасности граждан и создания необходимых условий для эксплуатации линейных объектов, сооружений, являющихся их неотъемлемой технологической частью.

Такие рубки осуществляются в порядке, установленном настоящими Правилами.

В защитных лесах предусмотренные частью 5 статьи 21 Лесного кодекса выборочные рубки и сплошные рубки деревьев, кустарников, лиан допускаются в случаях, если строительство, реконструкция, эксплуатация объектов, не связанных с созданием лесной инфраструкту-

ры, для целей использования линейных объектов, не запрещены или не ограничены в соответствии с законодательством Российской Федерации.

Если иное не установлено законодательством Российской Федерации, в охранных зонах и на просеках линий электропередачи и линий связи, других линейных объектов допускается рубка деревьев, кустарников, лиан.

По всей ширине охранных зон линейных объектов на участках с нарушенным почвенным покровом при угрозе развития эрозии гражданами, юридическими лицами, осуществляющими использование лесов в целях строительства, реконструкции, эксплуатации линейных объектов, должны проводиться работы, создающие необходимые условия для предотвращения деградации земель, негативного воздействия нарушенных земель на окружающую среду, дальнейшего использования земель по целевому назначению и разрешенному использованию и (или) проведения биологических мероприятий.

Использование лесов с установлением сервитута осуществляется в следующих случаях:

- а) размещение линейных объектов, сооружений связи, не препятствующих разрешенному использованию земельного участка;
- б) проведение изыскательских работ.

Использование лесов с установлением публичного сервитута осуществляется в случаях, предусмотренных статьей 39.37 Земельного кодекса.

Использование лесов для строительства, реконструкции, эксплуатации, в том числе при капитальных и текущих ремонтах линейных объектов, осуществляется без предоставления лесных участков, установления сервитута, публичного сервитута в следующих случаях:

- а) проведение выборочных рубок и сплошных рубок деревьев, кустарников, лиан в целях обеспечения безопасности граждан и создания необходимых условий для эксплуатации линейных объектов, в том числе в охранных зонах линейных объектов.
- б) проведение инженерных изысканий для линейных объектов;
- в) капитальный или текущий ремонт линейного объекта;
- г) строительство временных или вспомогательных сооружений (включая ограждения, бытовки, навесы), складирование строительных и иных материалов, техники для обеспечения строительства, реконструкции линейных объектов федерального, регионального или местного значения.

Нормативы и параметры при строительстве линейных объектов определяются СП 36.13330.2012 Свод правил. Магистральные трубопроводы. Актуализированная редакция СНиП 2.05.06-85, ВСН № 14278 тм-т1 «Нормы отвода земель для электрических сетей напряжением 0,38-750 кВ», ВСН 004-88 «Строительство магистральных трубопроводов. Технология

и организация», СанПиН 2.2.1/2.1.1.1200-03 «Санитарно-защитные зоны и санитарная классификация предприятий, сооружений и иных объектов».

Сроки разрешенного использования лесов для строительства, реконструкции, эксплуатации линейных объектов указываются в технической документации на производство указанных работ и договоре аренды.

Определение размеров земельных участков для размещения ЛЭП производится в соответствии с постановлением Правительства РФ от 11 августа 2003 г. № 486 «Об утверждении Правил определения размеров земельных участков для размещения воздушных линий электропередачи и опор линий связи, обслуживающих электрические сети».

В соответствии с ВСН № 14278 тм-т1 «Нормы отвода земель для электрических сетей напряжением 0,38-750 кВ» ширина полос земель, предоставляемых на период строительства воздушных линий электропередачи, сооружаемых на унифицированных и типовых опорах, должна быть не более величин

Таблица 2.28 – Ширина полос земель, предоставляемых на период строительства воздушных линий электропередачи

Опоры воздушных линий электропередачи	Ширина полос предоставляемых земель (м), при напряжении линии (кВ)						
	0,38-20	35	110	150-220	330	500	750
1. Железобетонные							
1.1. Одноцепные	8	9(11)	10(12)	12(16)	(21)	15	15
1.2. Двухцепные	8	10	12	24(32)	28	–	–
2. Стальные							
2.1. Одноцепные	8	11	12	15	18(21)	15	15
2.2. Двухцепные	8	11	14	18	22	–	–
3. Деревянные							
3.1. Одноцепные	8	10	12	15	–	–	–
3.2. Двухцепные	8	–	–	–	–	–	–

Примечания:

1. В скобках указана ширина полос земель для опор с горизонтальным расположением проводов.
2. Для ВЛ 500 кВ и 750 кВ ширина полосы 15 м является суммарной шириной трёх отдельных полос по 5 м.

Ширина полос земель, предоставляемых во временное пользование для кабельных линий электропередачи на период строительства, должна приниматься для линий напряжением до 35 кВ не более 6 м, для линий напряжением 110 кВ и выше – не более 10 м.

Площадки земельных участков, предоставляемых во временное пользование для монтажных унифицированных и типовых опор (нормальной высоты) воздушных линий электропередачи в местах их размещения приведены ниже.

Таблица 2.29 – Площадки земельных отводов под ЛЭП

Опоры воздушных линий электропередачи	Площадки земельных участков в м ² , предоставляемых для монтажных опор при напряжении линий, кВ						
	0,38-20	35	110	150-220	330	500	750
1. Железобетонные							
1.1. Свободностоящие с вертикальным расположением проводов	160	220	250	400	–	–	–
1.2. Свободностоящие с горизонтальным расположением проводов	–	–	400	600	600	800	1200

Опоры воздушных линий электропередачи	Площадки земельных участков в м ² , предоставляемых для монтажных опор при напряжении линий, кВ						
	0,38-20	35	110	150-220	330	500	750
1.3. Свободно стоящие многостоечные	–	–	–	400	800	1000	–
1.4. На стяжках (с 1 оттяжкой)	–	500	550	300	–	–	–
1.5. На оттяжках (с 5 оттяжками)	–	–	1400	2100	–	–	–
2. Стальные							
2.1. Свободностоящие промежуточные	150	300	560	560	500	1200	2400
2.2. Свободностоящие анкерно-угловые	150	400	800	700	630	2000	3800
2.3. На оттяжках промежуточные	–	–	2000	1900	2300	2500	3000
2.4. На оттяжках анкерно-угловые	–	–	–	–	–	4000	–
3. Деревянные	150	450	450	450	–	–	–

Вдоль линейных объектов устанавливаются охранные зоны в порядке, определенном Правительством Российской Федерации. Эти требования установлены в Федеральных законах от 7 июля 2003 г. № 126-ФЗ «О связи», от 31 марта 1999 г. № 69-ФЗ «О газоснабжении в Российской Федерации», от 10 января 2003 г. № 17-ФЗ «О железнодорожном транспорте в Российской Федерации» и других, а также в постановлениях Правительства РФ от 11 августа 2003 г. № 486 «Об утверждении Правил определения размеров земельных участков для размещения воздушных линий электропередачи и опор линий связи, обслуживающих электрические сети» и от 12 октября 2006 г. № 611 «Об утверждении Правил установления и использования полос отвода и охранных зон железных дорог».

В соответствии с постановлением Правительства РФ от 24 февраля 2009 г. № 160 «О порядке установления охранных зон объектов электросетевого хозяйства и особых условий использования земельных участков, расположенных в границах таких зон» вдоль воздушных линий электропередачи охранные зоны устанавливаются в виде части поверхности участка земли и воздушного пространства, ограниченной вертикальными плоскостями, отстоящими по обе стороны линии электропередачи от крайних проводов при неотклоненном их положении на расстоянии, указанном в таблице 2.30.

Таблица 2.30 – Требования к границам установления охранных зон объектов электросетевого хозяйства.

Проектный номинальный класс напряжения, кВ	Расстояние, м
до 1	2 (для линий с самонесущими или изолированными проводами, проложенных по стенам зданий, конструкциями и т.д., охранный зона определяется в соответствии с установленными нормативными правовыми актами минимальными допустимыми расстояниями от таких линий)
1-20	10 (5- для линий с самонесущими или изолированными проводами, размещенных в границах населенных пунктов)
35	15
110	20
150, 220	25
330, 500, +/- 400	30
750, +/- 750	40
1150	55

Вдоль подземных кабельных линий электропередачи охранная зона выделяется в виде части поверхности участка земли, расположенного под ней участка недр (на глубину, соответствующую глубине прокладки кабельных линий электропередачи), ограниченной параллельными вертикальными плоскостями, отстоящими по обе стороны линии электропередачи от крайних кабелей на расстоянии 1 метра.

В пределах охранных зон без письменного решения о согласовании сетевых организаций юридическим и физическим лицам запрещаются:

- строительство, капитальный ремонт, реконструкция или снос зданий и сооружений;
- горные, взрывные, мелиоративные работы, в том числе связанные с временным затоплением земель;
- посадка и вырубка деревьев и кустарников;
- дноуглубительные, землечерпальные и погрузочно-разгрузочные работы, добыча рыбы, других водных животных и растений придонными орудиями лова, устройство водопоев, колка и заготовка льда (в охранных зонах подводных кабельных линий электропередачи);
- проход судов, у которых расстояние по вертикали от верхнего крайнего габарита грузом или без груза до нижней точки провеса проводов переходов воздушных линий электропередачи через водоемы менее минимально допустимого расстояния, в том числе с учетом максимального уровня подъема воды при паводке;
- проезд машин и механизмов, имеющих общую высоту с грузом или без груза от поверхности дороги более 4,5 метра (в охранных зонах воздушных линий электропередачи);
- земляные работы на глубине более 0,3 метра (на вспахиваемых землях на глубине более 0,45 метра), а также планировка грунта (в охранных зонах подземных кабельных линий электропередачи).

Юридические и физические лица, получившие решение о согласовании осуществления действий в охранных зонах, обязаны осуществлять их с соблюдением условий, обеспечивающих сохранность объектов электросетевого хозяйства.

Письменное решение о согласовании производства взрывных работ в охранных зонах выдается только после представления лицами, производящими эти работы, оформленной в установленном порядке технической документации (проекты, паспорта и т.п.), предусмотренной правилами безопасности при взрывных работах, установленными нормативными правовыми актами.

Для обеспечения безаварийного функционирования и эксплуатации объектов электросетевого хозяйства в охранных зонах сетевыми организациями или организациями, действующими на основании соответствующих договоров с сетевыми организациями, осуществляются:

- прокладка и содержание просек вдоль воздушных линий электропередачи и по периметру подстанций и распределительных устройств в случае, если указанные зоны расположены в лесных массивах и зеленых насаждениях;

- вырубка и опиловка деревьев и кустарников в пределах минимально допустимых расстояний до их крон, а также вырубка деревьев, угрожающих падением.

Необходимая ширина просек, прокладываемых в соответствии с указанным выше постановлением, расстояния, в пределах которых осуществляется вырубка отдельно стоящих (групп) деревьев (лесных насаждений), а также минимально допустимые расстояния до крон деревьев определяются в соответствии с лесным законодательством.

Сетевые организации при содержании просек обязаны обеспечивать:

- содержание просеки в пожаробезопасном состоянии в соответствии с требованиями правил пожарной безопасности в лесах;

- поддержание ширины просек в размерах, предусмотренных проектами строительства объектов электросетевого хозяйства и требованиями, определяемыми в порядке, установленном законодательством Российской Федерации, путем вырубки, обрезки крон деревьев (кустарников) и иными способами;

- вырубку или обрезку крон деревьев (лесных насаждений), произрастающих на просеках, высота которых превышает 4 метра;

- уведомление в орган государственной власти (Комитет по природным ресурсам Ленинградской области) о расчистке существующих трасс линейных объектов без предоставления лесных участков (неликвидная древесина). Форма уведомления указана в приложении 10 к лесохозяйственному регламенту.

Для исключения возможности повреждения трубопроводов (при любом виде их прокладки) устанавливаются охранные зоны:

- вдоль трасс трубопроводов, транспортирующих нефть, природный газ, нефтепродукты, нефтяной и искусственный углеводородные газы, – в виде участка земли, ограниченного условными линиями, проходящими в 25 м от оси трубопровода с каждой стороны;

- вдоль трасс трубопроводов, транспортирующих сжиженные углеводородные газы, нестабильные бензин и конденсат, – в виде участка земли, ограниченного условными линиями, проходящими в 100 м от оси трубопровода с каждой стороны;

- вдоль трасс многониточных трубопроводов – в виде участка земли, ограниченного условными линиями, проходящими на указанных выше расстояниях от осей крайних трубопроводов;

- вдоль подводных переходов – в виде участка водного пространства от водной поверхности до дна, заключенного между параллельными плоскостями, отстоящими от осей крайних ниток переходов на 100 м с каждой стороны;

- вокруг емкостей для хранения и разгазирования конденсата, земляных амбаров для аварийного выпуска продукции – в виде участка земли, ограниченного замкнутой линией, отстоящей от границ территорий указанных объектов на 50 м во все стороны;

- вокруг технологических установок подготовки продукции к транспорту, головных и промежуточных перекачивающих и наливных насосных станций, резервуарных парков, компрессорных и газораспределительных станций, узлов измерения продукции, наливных и сливных эстакад, станций подземного хранения газа, пунктов подогрева нефти, нефтепродуктов – в виде участка земли, ограниченного замкнутой линией, отстоящей от границ территорий указанных объектов на 100 м во все стороны.

(Правила охраны магистральных трубопроводов. Утверждены постановлением Госгортехнадзора РФ от 24 апреля 1992 г. №9, утверждены Заместителем Министра топлива и энергетики 29 апреля 1992 г.)

Нормативы и параметры при строительстве автодорог должны соответствовать требованиям СНиП 2.05.02-85 «Автомобильные дороги», СН 467-74 «Нормы отвода земель для автомобильных дорог», ВСН 7-89 «Указания по строительству, ремонту и содержанию гравийных дорог», Методическим рекомендациям по ремонту и содержанию автомобильных дорог общего пользования (письмо Росавтодора от 17 марта 2004 г. № ОС-28/1270-ис), ГОСТ 17.5.3.06-85 «Охрана природы. Земли. Требования к определению норм снятия плодородного слоя почвы при производстве земляных работ», Инструкции по охране природной среды при строительстве, ремонте и содержании автомобильных дорог, утвержденной Минавтодором РСФСР от 4 сентября 1989 г. № НА-17/315 и ОДМ 218.3.031-2013 Методические рекомендации по охране окружающей среды при строительстве, ремонте и содержании автомобильных дорог.

Методическими рекомендациями предусматривается ряд требований к охране природной среды, указанных ниже.

При строительстве автомобильных дорог разрабатываются и осуществляются мероприятия, обеспечивающие сохранение путей миграции объектов животного мира и мест их постоянной концентрации, в том числе в период размножения и зимовки. При необходимости осуществляется строительство ограждений от попадания диких животных на автомобильную дорогу или строятся переходы для животных через автомобильную дорогу.

Независимо от видов особо охраняемых природных территорий, в целях охраны мест обитания редких, находящихся под угрозой исчезновения и ценных в хозяйственном и науч-

ном отношении объектов животного мира, выделяются защитные участки территорий и акваторий, имеющие местное значение, но необходимые для осуществления их жизненных циклов (размножения, выращивания молодняка, нагула, отдыха и миграции и других).

На особо охраняемых природных территориях разрешается строительство автомобильных дорог, только после проведения расчетов экологического воздействия и если они не нарушают жизненные циклы объектов животного мира.

Строительство дорог и дорожных сооружений в лесах, а также на землях лесного фонда, производится по согласованным проектам, в пределах отведенных участков. Работы при этом должны выполняться способами, не вызывающими ухудшения противопожарного и санитарного состояния лесов и условий их воспроизводства.

При вырубке леса трелевочные волоки и лесосечные склады должны размещаться в пределах отведенной для дороги полосы, а в случае невозможности, - в местах, определенных проектом, с соответствующим оформлением временного отвода.

Вывоз древесины и отходов производится по временным дорогам, проложенным в пределах полосы отвода или по установленным проектом маршрутам с использованием сети местных дорог или автозимников, а также по специально прокладываемым временным дорогам, предусмотренным проектом.

Деловая древесина и отходы расчистки, включая выкорчеванные пни, должны быть полностью вывезены в установленные места до начала земляных работ. Оставлять отходы очистки на границе полосы отвода не допускается.

При невозможности использования порубочных остатков и неделовой древесины, по согласованию с природоохранными органами, допускается их ликвидация путем захоронения или сжигания в специально отведенных местах.

Должностные лица и граждане несут уголовную, административную и материальную ответственность за незаконные порубки и другие лесонарушения.

Ущерб, причиненный предприятиями и организациями незаконной порубкой или повреждением растущих деревьев и кустарников до степени прекращения роста, возмещается в размере, предусмотренном «Особенностями исчисления вреда, причиненного лесам и находящимся в них природным объектам вследствие нарушения лесного законодательства» утвержденными постановлением Правительства РФ от 29 декабря 2018 г. № 1730 с изменениями, внесенными Постановлением Правительства РФ от 18.12.2020 № 2164 «О внесении изменений в приложение № 4 к особенностям возмещения вреда, причиненного лесам и находящимся в них природным объектам вследствие нарушения лесного законодательства».

При строительстве и эксплуатации дорог и дорожных сооружений следует соблюдать требования Федерального закона от 24 апреля 1995 г. № 52-ФЗ «О животном мире» и поста-

новления Правительства РФ от 13 августа 1996 г. № 997 «Об утверждении Требований по предотвращению гибели объектов животного мира при осуществлении производственных процессов, а также при эксплуатации транспортных магистралей, трубопроводов, линий связи и электропередачи». При производстве строительных и ремонтных работ на путях миграции для защиты животных в необходимых случаях следует устраивать ограждения, как правило, оборудованные отпугивающими устройствами (катафотами, сигнальными лампами, звуковыми сигналами и др.).

При размещении, проектировании и строительстве населенных пунктов, предприятий, сооружений и других объектов, совершенствовании существующих и внедрении новых технологических процессов, введении в хозяйственный оборот целинных земель заболоченных, прибрежных и занятых кустарниками территорий, мелиорации земель, использовании лесов, проведении геологоразведочных работ, добыче полезных ископаемых, определении мест выпаса и прогона сельскохозяйственных животных, разработке туристических маршрутов и организации мест массового отдыха населения и осуществлении других видов хозяйственной деятельности должны предусматриваться и проводиться мероприятия по сохранению среды обитания объектов животного мира и условий их размножения, нагула, отдыха и путей миграции, а также по обеспечению неприкосновенности защитных участков территорий и акваторий.

При размещении, проектировании и строительстве аэродромов, железнодорожных, шоссейных, трубопроводных и других транспортных магистралей, линий электропередачи и связи, а также каналов, плотин и иных гидротехнических сооружений должны разрабатываться и осуществляться мероприятия, обеспечивающие сохранение путей миграции объектов животного мира и мест их постоянной концентрации, в том числе в период размножения и зимовки.

Независимо от видов особо охраняемых природных территорий в целях охраны мест обитания редких, находящихся под угрозой исчезновения и ценных в хозяйственном и научном отношении объектов животного мира выделяются защитные участки территорий и акваторий, имеющие местное значение, но необходимые для осуществления их жизненных циклов (размножения, выращивания молодняка, нагула, отдыха, миграции и других). На защитных участках территорий и акваторий запрещаются отдельные виды хозяйственной деятельности или регламентируются сроки и технологии их проведения, если они нарушают жизненные циклы объектов животного мира.

При выделении защитных участков территории с ограничением хозяйственной деятельности на них собственнику, владельцу или арендатору этих участков выплачивается компенсация в соответствии с законодательством Российской Федерации и законодательством субъектов Российской Федерации.

При производстве работ запрещается проезд машин и механизмов ближе 1 м от кроны деревьев, не попадающих в полосу расчистки. При невозможности выполнения этого требования в пределах установленной зоны должно быть уложено специальное защитное покрытие.

При необходимости устройства засыпки поверхности земли у деревьев с целью защиты корневой системы или повышения отметки земляного полотна следует учитывать следующие требования.

Таблица 2.31 – Нормативы защиты корневой системы деревьев при строительстве дорог

Виды деревьев	Допустимая толщина засыпки, м
Сосна, ель, береза, липа, клен, дуб	0
Лиственница	до 0,5
Ольха, тополь, ива	до 1,0

Для засыпки пригодны крупнозернистый песок или щебенистые грунты без вредных примесей. Не допускается укладка в пределах корневой системы недренирующих грунтов или слоев недренирующих материалов любой толщины.

Снятие грунта над корнями не допускается.

Разработку траншей, котлованов и выемок допускается производить не ближе 2 м от ствола взрослого дерева, причем откос выработки в зоне корневой системы должен быть закреплен от обрушения. Корни обрезают в 0,2-0,3 м от края откоса и образовавшееся пространство заполняют плодородной почвой с уплотнением.

Срезы ветвей производят в случае необходимости вблизи ствола. Поверхности среза ветвей, а также корней, должны быть обработаны специальными составами против заражения.

При прохождении коммуникаций ближе 2 м от ствола прокладку в пределах проекции на поверхность земли кроны дерева следует производить закрытым способом в асбоцементных или бетонных трубах-кожухах.

Для сохранения деревьев на площадках, занятых дорожным покрытием (стоянки, смотровые площадки, площадки отдыха и т.п.) следует устраивать вокруг стволов дренирующие конструкции.

В целях сохранения деревьев в зоне производства работ не допускается: забивать в стволы деревьев гвозди, штыри и др. для крепления знаков, ограждений, проводов и т.п.; привязывать к стволам или ветвям проволоку для различных целей; закапывать или забивать столбы, колья, сваи в зоне активного развития деревьев; складывать под кроной дерева материалы, конструкции, ставить строительные машины и грузовые автомобили.

В зоне с радиусом 10 м от ствола не допускается: сливать горюче-смазочные материалы; устанавливать работающие машины; складировать на земле химически активные вещества (соли, удобрения, ядохимикаты).

Ремонт и содержание автодорог регулируется приказом Министерства транспорта РФ от 16 ноября 2012 г. № 402 «Об утверждении Классификации работ по капитальному ремонту, ремонту и содержанию автомобильных дорог» (с изменениями и дополнениями).

Перечень объектов, не связанных с созданием лесной инфраструктуры, при использовании лесов для строительства, реконструкции и эксплуатации линейных объектов указан в распоряжении Правительства РФ от 27 мая 2013 г. № 849-р «Об утверждении Перечня объектов, не связанных с созданием лесной инфраструктуры, для защитных лесов, эксплуатационных лесов, резервных лесов».

Земли, нарушенные или загрязненные при использовании лесов для строительства, реконструкции и эксплуатации линейных объектов, подлежат рекультивации в соответствии с требованиями законодательства Российской Федерации.

Сведения об арендаторах лесных участков, предоставленных в аренду для строительства, реконструкции, эксплуатации линейных объектов, приведены в приложении 2.

2.15. Нормативы, параметры и сроки использования лесов для переработки древесины и иных лесных ресурсов

Использование лесов для переработки древесины и иных лесных ресурсов представляет собой предпринимательскую деятельность, связанную с производством лесоматериалов и иной продукции такой переработки, и осуществляется в соответствии со статьёй 14 Лесного кодекса Российской Федерации и приказом Министерства природных ресурсов и экологии РФ от 28.07.2020 г. № 495 «Об утверждении Правил использования лесов для переработки древесины и иных лесных ресурсов».

В соответствии с частью 2 статьи 46 Лесного кодекса Российской Федерации для переработки древесины и иных лесных ресурсов лесные участки, находящиеся в государственной или муниципальной собственности, предоставляются гражданам и юридическим лицам в аренду.

В случае если федеральными законами допускается осуществление переработки древесины и иных лесных ресурсов федеральными государственными учреждениями, лесные участки, находящиеся в государственной собственности, могут предоставляться этим учреждениям для указанной цели в постоянное (бессрочное) пользование.

Для переработки древесины и иных лесных ресурсов, создается лесоперерабатывающая инфраструктура (объекты переработки заготовленной древесины, биоэнергетические объекты и др.).

В целях размещения объектов лесоперерабатывающей инфраструктуры используются, прежде всего, нелесные земли, а при отсутствии на лесном участке таких земель - участки невозобновившихся вырубок, гарей, пустырей, прогалины, а также площади, на которых произрастают низкополнотные и наименее ценные лесные насаждения.

Использование иных лесных участков для указанных целей допускается в случае отсутствия других вариантов возможного размещения указанных объектов.

Создание лесоперерабатывающей инфраструктуры запрещается в защитных лесах, а также в иных предусмотренных Лесным кодексом Российской Федерации и другими федеральными законами случаях в соответствии с частью 2 статьи 14 Лесного кодекса Российской Федерации.

Граждане, юридические лица, использующие леса для переработки древесины и иных лесных ресурсов, имеют право:

- осуществлять использование лесов в соответствии с условиями договора аренды лесного участка;

- создавать согласно части 1 статьи 13 Лесного кодекса Российской Федерации лесную инфраструктуру (лесные дороги, лесные склады и др.);

- создавать согласно части 1 статьи 14 Лесного кодекса Российской Федерации лесоперерабатывающую инфраструктуру (объекты переработки заготовленной древесины, биоэнергетические объекты и др.);

- осуществлять согласно части 1 статьи 21 Лесного кодекса Российской Федерации и распоряжению Правительства РФ от 27 мая 2013 г. № 849-р «Об утверждении перечня объектов, не связанных с созданием лесной инфраструктуры, для защитных лесов, эксплуатационных лесов, резервных лесов» на землях лесного фонда строительство, реконструкцию и эксплуатацию объектов, не связанных с созданием лесной инфраструктуры;

- иметь другие права, если их реализация не противоречит требованиям законодательства Российской Федерации.

Граждане, юридические лица, использующие леса для переработки древесины и иных лесных ресурсов, обязаны:

- соблюдать условия договора аренды лесного участка или решения о предоставлении лесного участка в постоянное (бессрочное) пользование в соответствии со статьей 46 Лесного кодекса Российской Федерации;

- составлять проект освоения лесов в соответствии с частью 1 статьи 88 Лесного кодекса Российской Федерации;

- осуществлять использование лесов в соответствии с проектом освоения лесов;

- осуществлять учет древесины, предусмотренный статьей 50.1 Лесного кодекса Российской Федерации

- соблюдать требования, установленные правилами пожарной безопасности в лесах, правилами санитарной безопасности в лесах, правилами ухода за лесами;

- осуществлять санитарно-оздоровительные мероприятия (вырубку погибших и поврежденных лесных насаждений, очистку лесов от захламления, загрязнения и иного негативного воздействия) в соответствии с частью 2 статьи 60.7 Лесного кодекса Российской Федерации;
- соблюдать требования пунктов 12,13 Правил пожарной безопасности в лесах, утвержденных постановлением Правительства Российской Федерации от 7 октября 2020 г. № 1614;
- в соответствии с частью 2 статьи 26 Лесного кодекса Российской Федерации подавать ежегодно лесную декларацию;
- в соответствии с частью 1 статьи 49 Лесного кодекса Российской Федерации представлять отчет об использовании лесов;
- в соответствии с частью 1 статьи 60 и частью 1 статьи 60.11 Лесного кодекса Российской Федерации представлять отчет об охране и о защите лесов;
- в соответствии с частью 4 статьи 91 Лесного кодекса Российской Федерации представлять в государственный лесной реестр в установленном порядке документированную информацию, предусмотренную частью 2 статьи 91 Лесного кодекса Российской Федерации;
- выполнять другие обязанности, предусмотренные законодательством Российской Федерации.

Земли, которые использовались для строительства, реконструкции и (или) эксплуатации объектов, не связанных с созданием лесной инфраструктуры, подлежат рекультивации.

На лесных участках с нарушенным почвенным покровом при угрозе развития эрозии должна проводиться рекультивация земель с посевом трав и (или) посадкой кустарников.

Перечень объектов, не связанных с созданием лесной инфраструктуры, при использовании лесов для переработки древесины и иных лесных ресурсов указан в распоряжении Правительства РФ от 27 мая 2013 г. № 849-р об утверждении «Перечня объектов, не связанных с созданием лесной инфраструктуры, для защитных лесов, эксплуатационных лесов, резервных лесов».

Использование лесов для переработки древесины и иных лесных ресурсов в лесничестве не производится и документами территориального планирования не предусматривается.

2.16. Нормативы, параметры и сроки использования лесов для религиозной деятельности

Использование лесов для религиозной деятельности осуществляется в соответствии с Федеральным законом от 26 сентября 1997 г. № 125-ФЗ «О свободе совести и о религиозных объединениях». Рассматриваемое использование лесов осуществляется с предоставлением лесных участков, но без изъятия лесных ресурсов (статья 24 Лесного кодекса Российской Федерации).

На лесных участках, предоставленных для осуществления религиозной деятельности, допускается возведение зданий, строений, сооружений религиозного и благотворительного назначения.

Лесные участки, находящиеся в государственной или муниципальной собственности, предоставляются религиозным организациям в безвозмездное срочное пользование для осуществления религиозной деятельности.

Конкретные лесные участки и сроки использования лесов для осуществления религиозной деятельности определяются в договоре аренды.

Перечень объектов, не связанных с созданием лесной инфраструктуры, при использовании лесов для осуществления религиозной деятельности указан в распоряжении Правительства РФ от 27 мая 2013 г. № 849-р об утверждении «Перечня объектов, не связанных с созданием лесной инфраструктуры, для защитных лесов, эксплуатационных лесов, резервных лесов».

На землях лесного фонда Бокситогорского лесничества расположены Свято-Троицкое Антоние-Дымское подворье, Ленинградская обл., Бокситогорская волость, пос. Броневик; Свято-Троицкое женское подворье Ленинградская обл., Бокситогорская волость, дер. Сено, (не зарегистрированы, как самостоятельное юридическое лицо).

2.17. Требования к охране, защите и воспроизводству лесов

2.17.1. Требования к мерам пожарной безопасности в лесах, охране лесов от загрязнения радиоактивными веществами и иного негативного воздействия

2.17.1.1. Общие положения

Охрана лесов от пожаров, загрязнения и иного негативного воздействия должна осуществляться в соответствии с Федеральными законами от 21 декабря 1994 года № 68-ФЗ «О защите населения и территорий от чрезвычайных ситуаций природного и техногенного характера», 21 декабря 1994 г. № 69-ФЗ «О пожарной безопасности» и от 10 января 2002 г. № 7-ФЗ «Об охране окружающей среды», Лесным кодексом Российской Федерации (статьи 51, 53, 53.1-53.8), постановлением Правительства Российской Федерации от 7 октября 2020 г. № 1614 «Об утверждении Правил пожарной безопасности в лесах», приказом Министерства природных ресурсов и экологии РФ от 28 марта 2014 г. № 161 «Об утверждении видов средств предупреждения и тушения лесных пожаров, нормативов обеспеченности данными средствами лиц, использующих леса, норм наличия средств предупреждения и тушения лесных пожаров при использовании лесов» (с изменениями и дополнениями в ред. Приказа Минприроды России от 15.07.2015 № 321), приказом Министерства природных ресурсов и экологии РФ от 23 июня 2014 г. № 276 «Об утверждении Порядка осуществления мониторинга пожарной опасности в лесах и лесных пожаров», приказом Министерства природных ре-

сурсов и экологии РФ от 8 июля 2014 г. № 313 «Об утверждении Правил тушения лесных пожаров», приказом Рослесхоза от 06 сентября 2016г. № 457 «Об утверждении порядка ограничения пребывания граждан в лесах и въезда в них транспортных средств, проведения в лесах определенных видов работ в целях обеспечения пожарной безопасности в лесах и порядка ограничения пребывания граждан в лесах и въезда в них транспортных средств, проведения в лесах определенных видов работ в целях обеспечения санитарной безопасности в лесах».

На территории Ленинградской области действуют Законы Ленинградской области от 25 декабря 2006 г. № 169-оз «О пожарной безопасности Ленинградской области» и от 13 ноября 2003 г. № 93-оз «О защите населения и территорий Ленинградской области от чрезвычайных ситуаций природного и техногенного характера».

Меры пожарной безопасности в лесах включают в себя:

- 1) предупреждение лесных пожаров;
- 2) мониторинг пожарной опасности в лесах и лесных пожаров;
- 3) разработку и утверждение планов тушения лесных пожаров;
- 4) иные меры пожарной безопасности в лесах.

Предупреждение лесных пожаров включает в себя противопожарное обустройство лесов и обеспечение средствами предупреждения и тушения лесных пожаров.

Меры противопожарного обустройства лесов включают в себя:

- 1) строительство, реконструкцию и эксплуатацию лесных дорог, предназначенных для охраны лесов от пожаров;
- 2) строительство, реконструкцию и эксплуатацию посадочных площадок для самолетов, вертолетов, используемых в целях проведения авиационных работ по охране и защите лесов;
- 3) прокладку просек, противопожарных разрывов, устройство противопожарных минерализованных полос;
- 4) строительство, реконструкцию и эксплуатацию пожарных наблюдательных пунктов (вышек, мачт, павильонов и других наблюдательных пунктов), пунктов сосредоточения противопожарного инвентаря;
- 5) устройство пожарных водоемов и подъездов к источникам противопожарного водоснабжения;
- 6) проведение работ по гидромелиорации;
- 7) снижение природной пожарной опасности лесов путем регулирования породного состава лесных насаждений;(в ред. Федерального закона от 30.12.2015 г. № 455-ФЗ)
- 8) проведение профилактического контролируемого противопожарного выжигания хвоста, лесной подстилки, сухой травы и других лесных горючих материалов;
- 9) иные определенные Правительством Российской Федерации меры.

В соответствии с постановлением Правительства РФ № 281 от 16.04.2011 г. «О мерах противопожарного обустройства лесов» определено, что **к мерам противопожарного обустройства лесов** помимо мер, указанных в части 2 статьи 53.1 Лесного кодекса Российской Федерации, **относятся:**

- 1) прочистка просек, прочистка противопожарных минерализованных полос и их обновление;
- 2) эксплуатация пожарных водоемов и подъездов к источникам водоснабжения;
- 3) благоустройство зон отдыха граждан, пребывающих в лесах в соответствии со статьёй 11 Лесного кодекса Российской Федерации;
- 4) установка и эксплуатация шлагбаумов, устройство преград, обеспечивающих ограничение пребывания граждан в лесах в целях обеспечения пожарной безопасности;
- 5) создание и содержание противопожарных заслонов и устройство листовенных опушек;
- 6) установка и размещение стендов и других знаков и указателей, содержащих информацию о мерах пожарной безопасности в лесах.

Меры противопожарного обустройства лесов на лесных участках, предоставленных в постоянное (бессрочное) пользование, в аренду, осуществляются лицами, использующими леса на основании проекта освоения лесов.

Обеспечение средствами предупреждения и тушения лесных пожаров включает в себя:

- 1) приобретение противопожарного снаряжения и инвентаря;
- 2) содержание пожарной техники и оборудования, систем связи и оповещения;
- 3) создание резерва пожарной техники и оборудования, противопожарного снаряжения и инвентаря, а также горюче-смазочных материалов.

Мониторинг пожарной опасности в лесах и лесных пожарах включает:

- 1) наблюдение и контроль за пожарной опасностью в лесах и лесными пожарами;
- 2) организацию системы обнаружения и учёта лесных пожаров, системы наблюдения за их развитием с использованием наземных, авиационных или космических средств;
- 3) организацию патрулирования лесов;
- 4) приём и учёт сообщений о лесных пожарах, а также оповещение населения и противопожарных служб о пожарной опасности в лесах и лесных пожарах специализированными диспетчерскими службами.

Органы государственной власти в пределах своих полномочий, определенных в соответствии со статьёй 83 Лесного кодекса Российской Федерации, разрабатывают планы тушения лесных пожаров, устанавливающие:

1) перечень и состав лесопожарных формирований, пожарной техники и оборудования, противопожарного снаряжения и инвентаря, иных средств предупреждения и тушения лесных пожаров на соответствующей территории, порядок привлечения и использования таких средств в соответствии с уровнем пожарной опасности в лесах;

2) перечень сил и средств подразделений пожарной охраны и аварийно-спасательных формирований, которые могут быть привлечены в установленном порядке к тушению лесных пожаров, и порядок привлечения таких сил и средств в соответствии с уровнем пожарной опасности в лесах;

3) мероприятия по координации работ, связанных с тушением лесных пожаров;

4) меры по созданию резерва пожарной техники и оборудования, противопожарного снаряжения и инвентаря, транспортных средств и горюче-смазочных материалов;

5) иные мероприятия.

Тушение лесных пожаров включает в себя:

1) обследование лесного пожара с использованием наземных, авиационных или космических средств в целях уточнения вида и интенсивности лесного пожара, его границ, направления его движения, выявления возможных границ его распространения и локализации, источников противопожарного водоснабжения, подъездов к ним и к месту лесного пожара, а также других особенностей, определяющих тактику тушения лесного пожара;

2) доставку людей и средств тушения лесных пожаров к месту тушения лесного пожара и обратно;

3) локализацию лесного пожара;

4) ликвидацию лесного пожара;

4.1) выполнение взрывных работ в целях локализации и ликвидации лесного пожара;(п. 4.1 введен Федеральным законом от 23.06.2016 г. № 218-ФЗ)

4.2) осуществление мероприятий по искусственному вызыванию осадков в целях тушения лесного пожара;(п. 4.2 введен Федеральным законом от 23.06.2016 г. №218-ФЗ)

5) наблюдение за локализованным лесным пожаром и его дотушивание;

6) предотвращение возобновления лесного пожара.

Лица, использующие леса, в случае обнаружения лесного пожара на соответствующем лесном участке немедленно обязаны сообщить об этом в специализированную диспетчерскую службу органов исполнительной власти субъектов Российской Федерации, уполномоченных в области лесных отношений и принять все возможные меры по недопущению распространения лесного пожара.

2.17.1.2. Общие требования пожарной безопасности в лесах

В период со дня схода снежного покрова до установления устойчивой дождливой осенней погоды или образования снежного покрова в лесах запрещается:

- использовать открытый огонь (костры, паяльные лампы, примусы, мангалы, жаровни) в хвойных молодняках, на гарях, на участках поврежденного леса, торфяниках, в местах рубок (на лесосеках), не очищенных от порубочных остатков (остатки древесины, образующиеся на лесосеке при валке и трелевке деревьев, а также при очистке стволов от сучьев, включающие вершинные части срубленных деревьев, откомлевки, сучья, хворост) и заготовленной древесины, в местах с подсохшей травой, а также под кронами деревьев. В других местах использование открытого огня допускается на площадках, отделенных противопожарной минерализованной (то есть очищенной до минерального слоя почвы) полосой шириной не менее 0,5 метра. Открытый огонь (костер, мангал, жаровня) после завершения сжигания порубочных остатков или его использования с иной целью тщательно засыпается землей или заливается водой до полного прекращения тления;

- бросать горящие спички, окурки и горячую золу из курительных трубок, стекло (стеклянные бутылки, банки и др.);

- употреблять при охоте пыжи из горючих или тлеющих материалов;

- оставлять промасленные или пропитанные бензином, керосином или иными горючими веществами материалы (бумагу, ткань, паклю, вату и др.) в не предусмотренных специально для этого местах;

- заправлять горючим топливные баки двигателей внутреннего сгорания при работе двигателя, использовать машины с неисправной системой питания двигателя, а также курить или пользоваться открытым огнем вблизи машин, заправляемых горючим;

- выполнять работы с открытым огнём на торфяниках.

Запрещается засорение леса отходами производства и потребления.

Со дня схода снежного покрова до установления устойчивой дождливой осенней погоды или образования снежного покрова органы государственной власти, органы местного самоуправления, учреждения, организации, иные юридические лица независимо от их организационно-правовых форм и форм собственности, крестьянские (фермерские) хозяйства, общественные объединения, индивидуальные предприниматели, должностные лица, граждане Российской Федерации, иностранные граждане и лица без гражданства, владеющие, пользующиеся и (или) распоряжающиеся территорией, прилегающей к лесу (покрытые лесной растительностью земли), обеспечивают их очистку от сухой травянистой растительности, пожнивных остатков, валежника, порубочных остатков, отходов производства и потребления и других горючих материалов на полосе шириной не менее 10 метров от границ территории и (или) леса

либо отделяют противопожарной минерализованной полосой шириной не менее 1,4 метра или иным противопожарным барьером.

Запрещается выжигание хвороста, лесной подстилки, сухой травы и других горючих материалов (веществ и материалов, способных самовозгораться, а также возгораться при воздействии источника зажигания и самостоятельно гореть после его удаления) на земельных участках, непосредственно примыкающих к лесам, защитным и лесным насаждениям и не отделенных противопожарной минерализованной полосой шириной не менее 0,5 метра.

Юридические лица и граждане, осуществляющие использование лесов, обязаны:

- хранить горюче-смазочные материалы в закрытой таре, производить в период пожароопасного сезона очистку мест их хранения от растительного покрова, древесного мусора, других горючих материалов и окаймление минерализованной полосой шириной не менее 1,4 метра;

- уведомлять при корчевке пней с помощью взрывчатых веществ уведомлять о месте и времени проведения этих работ органы государственной власти или органы местного самоуправления, указанные в пункте 4 Правил пожарной безопасности в лесах, не менее чем за 10 дней до их начала; прекращать корчевку пней с помощью этих веществ при высокой пожарной опасности в лесу;

- соблюдать нормы наличия средств предупреждения и тушения лесных пожаров при использовании лесов, утверждаемые Министерством природных ресурсов и экологии Российской Федерации, а также содержать средства предупреждения и тушения лесных пожаров в период пожароопасного сезона в готовности, обеспечивающей возможность их немедленного использования;

- в случае обнаружения лесного пожара на соответствующем лесном участке немедленно сообщить об этом в специализированную диспетчерскую службу органов исполнительной власти субъектов Российской Федерации, уполномоченных в области лесных отношений (РПДУ ЛОГКУ «Ленобллес» – телефон 90-89-111), и принять все возможные меры по недопущению распространения лесного пожара.

Юридические лица и индивидуальные предприниматели, осуществляющие использование лесов или имеющие объекты в лесу, перед началом пожароопасного сезона, а лица, ответственные за проведение массовых мероприятий в лесу, перед выездом или выходом в лес обязаны провести инструктаж своих работников или участников массовых мероприятий и других мероприятий о соблюдении требований настоящих Правил и предупреждении возникновения лесных пожаров, а также о способах их тушения.

2.17.1.3. Требования к мерам пожарной безопасности в лесах в зависимости от целевого назначения земель и целевого назначения лесов

Меры пожарной безопасности в лесах, указанные в пункте 3 Правил пожарной безопасности в лесах, осуществляются в защитных лесах, расположенных на землях лесного фонда и землях иных категорий, в эксплуатационных лесах, расположенных на землях лесного фонда, с учетом установленного правового режима лесов и целевого назначения земель, а также требований настоящего раздела.

В лесах вне зависимости от целевого назначения земель, на которых они расположены, и целевого назначения лесов, если иное не установлено Правилами пожарной безопасности в лесах, меры предупреждения лесных пожаров осуществляются в целях недопущения возникновения лесных пожаров, их распространения, а также возможности оперативной доставки сил и средств пожаротушения к местам лесных пожаров.

Меры предупреждения лесных пожаров, связанные со сплошными рубками, запрещаются:

- а) в лесах, расположенных на территориях государственных природных заповедников;
- б) в лесах, расположенных на территориях национальных парков, природных парков и государственных природных заказников (если иное не предусмотрено правовым режимом функциональных зон, установленных в границах этих особо охраняемых природных территорий);
- в) в лесах, расположенных в водоохранных зонах, а также выполняющих функции защиты природных и иных объектов (за исключением зон с особыми условиями использования территорий, на которых расположены соответствующие леса, если режим указанных территорий предусматривает вырубку деревьев и кустарников).

В таких лесах в целях обеспечения пожарной безопасности максимально используются имеющиеся дороги и просеки, а также осуществляются меры предупреждения лесных пожаров, не связанные со сплошными рубками лесных насаждений (снижение природной пожарной опасности лесов путем регулирования породного состава лесных насаждений, проведение санитарно-оздоровительных мероприятий, устройство противопожарных минерализованных полос).

В лесах, расположенных на территориях государственных природных заповедников на лесных участках, на которых исключается любое вмешательство человека в природные процессы, запрещаются меры по предупреждению лесных пожаров. (п.18 Правил пожарной безопасности в лесах).

На лесных участках, имеющих общую границу с лесными участками, указанными в пункте 18 Правил пожарной безопасности в лесах, осуществляются меры противопожарного

обустройства, предусмотренные статьёй 53.1 Лесного кодекса Российской Федерации, препятствующие распространению лесных пожаров.

В городских лесах и лесах, расположенных на территориях государственных природных заповедников, запрещается профилактическое контролируемое противопожарное выжигание хвороста, лесной подстилки, сухой травы и других лесных горючих материалов.

Нормативы противопожарного обустройства лесов устанавливаются Министерством природных ресурсов и экологии Российской Федерации.

Мониторинг пожарной опасности в лесах и лесных пожаров проводится в лесах вне зависимости от целевого назначения земель, на которых они расположены, и целевого назначения лесов.

Мониторинг пожарной опасности в лесах и лесных пожаров в резервных лесах, а также в лесах, расположенных на территориях государственных природных заповедников, и на лесных участках, на которых исключается любое вмешательство человека в природные процессы, осуществляется преимущественно с использованием авиационных или космических средств.

Меры по предупреждению лесных пожаров и мониторингу пожарной опасности в лесах включаются в лесохозяйственные регламенты лесничеств, планы тушения лесных пожаров лесничеств и сводные планы тушения лесных пожаров по субъектам Российской Федерации, разрабатываемые и утверждаемые в установленном порядке.

Виды средств предупреждения и тушения лесных пожаров, нормативы обеспеченности этими средствами лиц, использующих леса, нормы наличия средств предупреждения и тушения лесных пожаров при использовании лесов, определенные в установленном порядке, включаются в проекты освоения лесов.

2.17.1.4. Требования пожарной безопасности в лесах при проведении рубок лесных насаждений

При проведении рубок лесных насаждений одновременно с заготовкой древесины следует производить очистку мест рубок (лесосек) от порубочных остатков.

В случаях, когда граждане и юридические лица, осуществляющие использование лесов, обязаны сохранить подрост и молодняк, огневые способы очистки мест рубок (лесосек) от порубочных остатков запрещаются.

При проведении очистки мест рубок (лесосек) осуществляются:

- весенняя доочистка в случае рубки в зимнее время;
- укладка порубочных остатков длиной не более 2 метров в кучи или валы шириной не более 3 метров с уплотнением их к земле для перегнивания, сжигания или разбрасывание их в измельченном виде по площади места рубки (лесосеки) на расстоянии не менее 10 метров от прилегающих лесных насаждений. Расстояние между валами должно быть не менее 20 метров, если оно не обусловлено технологией лесосечных работ;

- завершение сжигания порубочных остатков при огневом способе очистки мест рубок (лесосек) до начала пожароопасного сезона. Сжигание порубочных остатков от летней заготовки древесины и порубочных остатков, собранных при весенней доочистке мест рубок (лесосек), производится осенью, после окончания пожароопасного сезона.

В отдельных районах, в виде исключения, сжигание порубочных остатков допускается в период пожароопасного сезона (при установлении первого класса пожарной опасности в лесах в зависимости от условий погоды) по решению органов государственной власти или органов местного самоуправления, указанных в пункте 4 Правил пожарной безопасности в лесах.

При сжигании порубочных остатков должны обеспечиваться сохранность имеющихся на местах рубок (лесосеках) подроста, деревьев-семенников и других несрубленных деревьев, а также полное сгорание порубочных остатков.

Сжигание порубочных остатков сплошным палом запрещается.

Срубленные деревья в случае оставления их на местах рубок (лесосеках) на период пожароопасного сезона должны быть очищены от сучьев и плотно уложены на землю.

Заготовленная древесина, оставляемая на местах рубок (лесосеках) на период пожароопасного сезона, должна быть собрана в штабеля или поленницы и отделена противопожарной минерализованной полосой, шириной не менее 1,4 метра.

Места рубки (лесосеки) в хвойных равнинных лесах на сухих почвах с оставленной на период пожароопасного сезона заготовленной древесиной, а также с оставленными на перегнивание порубочными остатками отделяются противопожарной минерализованной полосой шириной не менее 1,4 метра. Места рубок (лесосеки) площадью свыше 25 гектаров должны быть, кроме того, разделены противопожарными минерализованными полосами указанной ширины на участки, не превышающие 25 гектаров.

Складирование заготовленной древесины должно производиться только на открытых местах на расстоянии:

- от прилегающего лиственного леса при площади места складирования до 8 гектаров – 20 метров, а при площади места складирования 8 гектаров и более – 30 метров;

- от прилегающих хвойного и смешанного лесов при площади места складирования до 8 гектаров – 40 метров, а при площади места складирования 8 гектаров и более – 60 метров.

Места складирования и противопожарные разрывы вокруг них очищаются от горючих материалов и отделяются противопожарной минерализованной полосой шириной не менее 1,4 метра, а в хвойных лесных насаждениях на сухих почвах – двумя такими полосами на расстоянии 5-10 метров одна от другой.

2.17.1.5. Требования пожарной безопасности в лесах при проведении переработки лесных ресурсов, заготовке живицы

При проведении в лесах переработки древесины и других лесных ресурсов (углежжение, смолокурение, дегтекурение и др.) требуется:

- размещать объекты переработки древесины и других лесных ресурсов на расстоянии не менее 50 метров от лесных насаждений;
- обеспечивать в период пожароопасного сезона в нерабочее время охрану объектов переработки древесины и других лесных ресурсов;
- содержать территории в радиусе 50 метров от объектов переработки древесины и других лесных ресурсов очищенными от мусора и других горючих материалов; проложить по границам указанных территорий противопожарную минерализованную полосу шириной не менее 1,4 метра, а в хвойных лесных насаждениях на сухих почвах – две противопожарные минерализованные полосы такой же ширины на расстоянии 5-10 метров одна от другой.

При заготовке живицы требуется:

- размещать промежуточные склады для хранения живицы на очищенных от древесного мусора и других горючих материалов площадках. Вокруг площадок проложить противопожарную минерализованную полосу шириной не менее 1,4 метра;
- размещать основные склады для хранения живицы на открытых, очищенных от древесного мусора и других горючих материалов территориях на расстоянии не менее 50 метров от лесных насаждений; проложить по границам этих территорий противопожарную минерализованную полосу шириной не менее 1,4 метра и содержать ее в период пожароопасного сезона в очищенном состоянии.

2.17.1.6 Требования пожарной безопасности в лесах при осуществлении рекреационной деятельности

При осуществлении рекреационной деятельности в лесах в период пожароопасного сезона устройство мест отдыха, туристских стоянок и проведение других массовых мероприятий разрешается только по согласованию с органами государственной власти или органами местного самоуправления, указанными в пункте 4 Правил пожарной безопасности в лесах, при условии оборудования на используемых лесных участках мест для разведения костров и сбора мусора.

2.17.1.7 Требования пожарной безопасности в лесах при размещении и эксплуатации железных и автомобильных дорог

Полосы отвода автомобильных дорог, проходящих через лесные массивы, должны содержаться очищенными от валежной и сухостойной древесины, сучьев, древесных и иных отходов, других горючих материалов.

Вдоль лесных дорог, не имеющих полос отвода, полосы шириной 10 метров с каждой стороны дороги должны содержаться очищенными от валежной и сухостойной древесины, сучьев, древесных и иных отходов, других горючих материалов.

Полосы отвода железных дорог в местах прилегания их к лесным массивам должны быть очищены от сухостоя, валежника, порубочных остатков и других горючих материалов, а границы полос отвода должны быть отделены от опушки леса противопожарной опашкой шириной от 3 до 5 метров или противопожарной минерализованной полосой шириной не менее 3 метров.

Владельцы инфраструктуры железнодорожного транспорта общего пользования, владельцы железнодорожных путей необщего пользования, перевозчики, а также юридические лица, использующие земельные участки на полосах отвода железных дорог в пределах земель железнодорожного транспорта, обязаны:

- не допускать эксплуатации тепловозов, не оборудованных искрогасительными и (или) искроулавливающими устройствами, на участках железнодорожных путей общего и необщего пользования, проходящих через лесные массивы;

- организовывать в период пожароопасного сезона при высокой и чрезвычайной пожарной опасности в лесу патрулирование на проходящих через лесные массивы участках железнодорожных путей общего и необщего пользования в целях своевременного обнаружения и ликвидации очагов огня;

- в случае возникновения пожаров в полосе отвода железной дороги или вблизи нее немедленно организовать их тушение и сообщить об этом органам государственной власти или органам местного самоуправления, указанным в пункте 4 Правил пожарной безопасности в лесах.

На участках железнодорожных путей общего и необщего пользования, проходящих через лесные массивы, не разрешается в период пожароопасного сезона выбрасывать горячие шлак, уголь и золу, горящие окурки и спички из окон и дверей железнодорожного подвижного состава.

2.17.1.8. Требования пожарной безопасности в лесах при добыче торфа

При добыче торфа в лесах требуется:

- отделить эксплуатационную площадь торфяного месторождения с находящимися на ней сооружениями, постройками, складами и другими объектами от окружающих лесных массивов противопожарным разрывом шириной от 75 до 100 метров (в зависимости от местных условий) с водоподводящим каналом соответствующего проектного размера, расположенным по внутреннему краю разрыва;

- произвести вырубку хвойного леса, а также лиственных деревьев высотой более 8 метров и убрать порубочные остатки и валежник со всей площади противопожарного разрыва;
- полностью убрать древесную и кустарниковую растительность на противопожарном разрыве со стороны лесного массива на полосе шириной 6-8 метров.

На противопожарных разрывах, отделяющих эксплуатационные площади торфяных месторождений от лесных массивов, запрещается укладывать порубочные остатки и другие древесные отходы, а также добытый торф.

После завершения работ по добыче торфа рекультивация земель должна производиться с учетом обеспечения пожарной безопасности на выработанных площадях.

2.17.1.9. Требования пожарной безопасности в лесах при выполнении работ по геологическому изучению недр и разработке месторождений полезных ископаемых

При проведении работ по геологическому изучению недр и разработке месторождений полезных ископаемых в период пожароопасного сезона в лесах требуется:

- содержать территории, отведенные под буровые скважины и другие сооружения, в состоянии, свободном от древесного мусора и иных горючих материалов; проложить по границам этих территорий минерализованную полосу шириной не менее 1,4 метра и содержать ее в очищенном от горючих материалов состоянии;
- полностью очистить от лесных насаждений территорию в радиусе 50 метров от пробуриваемых и эксплуатируемых скважин (при эксплуатации нефтяных и газовых скважин по закрытой системе – в радиусе 25 метров);
- не допускать хранения нефти в открытых емкостях и котлованах, а также загрязнения предоставленной для использования прилегающей территории горючими веществами (нефтью, мазутом и др.);
- согласовывать с органами государственной власти или органами местного самоуправления, указанными в пункте 4 Правил пожарной безопасности в лесах, порядок и время сжигания нефти при аварийных разливах, если они ликвидируются этим путем.

2.17.1.10. Требования пожарной безопасности в лесах при строительстве, реконструкции и эксплуатации линий электропередачи, связи, трубопроводов

Просеки, на которых находятся линии электропередачи и линии связи, в период пожароопасного сезона должны быть свободны от горючих материалов.

Полосы отвода и охранные зоны вдоль трубопроводов, проходящих через лесные массивы, в период пожароопасного сезона должны быть свободны от горючих материалов. Через трубопроводы не более чем через каждые 7 километров устраиваются переезды для пожарной

техники и прокладываются противопожарные минерализованные полосы шириной 2-2,5 метра вокруг строений, а также вокруг колодцев на трубопроводах.

При строительстве, реконструкции и эксплуатации линий электропередачи, линий связи и трубопроводов, а также при содержании проложенных вдоль таких объектов просек обеспечиваются рубка лесных насаждений, складирование и уборка заготовленной древесины, порубочных остатков в соответствии с требованиями, предусмотренными пунктами 26-31 Правил пожарной безопасности.

При этом допускается складирование вырубленной древесины в границах просеки с соблюдением требований пункта 29 Правил пожарной безопасности в случае, если выполнение требований пункта 31 при складировании невозможно ввиду отсутствия близлежащих открытых пространств или ширины просеки.

2.17.1.11. Требования к пребыванию граждан в лесах

Граждане при пребывании в лесах обязаны:

- соблюдать требования пожарной безопасности в лесах, установленные пунктами 8-12 Правил пожарной безопасности в лесах;

- при обнаружении лесных пожаров обязаны сообщить о лесном пожаре с использованием единого номера вызова экстренных оперативных служб "112", а также в специализированную диспетчерскую службу (РПДУ ЛОГКУ «Ленобллес» телефон 90-89-111);

- принимать при обнаружении лесного пожара меры по его тушению своими силами до прибытия сил пожаротушения;

- оказывать содействие органам государственной власти и органам местного самоуправления, указанным в пункте 4 Правил пожарной безопасности в лесах, при тушении лесных пожаров.

- немедленно уведомлять органы государственной власти или органы местного самоуправления, указанные в пункте 4 настоящих Правил, об имеющихся фактах поджогов или захламления лесов.

Пребывание граждан в лесах может быть ограничено в целях обеспечения пожарной безопасности в лесах в соответствии с законодательством Российской Федерации.

2.17.1.12. Ответственность за нарушение Правил пожарной безопасности в лесах

Лица, виновные в нарушении требований Правил пожарной безопасности в лесах, несут ответственность в соответствии с законодательством Российской Федерации.

Государственный пожарный надзор в лесах осуществляет Бокситогорское лесничество в соответствии с п. 6 ч. 1 ст. 83 Лесного кодекса Российской Федерации.

2.17.1.13. Организация пожарной безопасности в лесничестве

При организации пожарной безопасности в лесах лесничества необходимо учитывать требования приказа Рослесхоза от 5 июля 2011 г. № 287 «Об утверждении классификации природной пожарной опасности лесов и классификации пожарной опасности в лесах в зависимости от условий погоды».

Согласно утвержденному Рослесхозом 19 сентября 1997 г. «Положению о порядке отнесения территорий лесного фонда Российской Федерации и не входящих в лесной фонд Российской Федерации лесов к зонам и районам охраны», территория земель лесного фонда Ленинградской области не относится к зоне авиационной охраны лесов от пожаров.

Приказом Федерального агентства лесного хозяйства от 5 августа 2020 г. № 753 «Об установлении лесопожарного зонирования земель лесного фонда и признании утратившим силу приказа Федерального агентства лесного хозяйства от 07.06.2018 г. № 468 «Об установлении лесопожарного зонирования земель лесного фонда и о признании утратившими силу некоторых приказов Федерального агентства лесного хозяйства» (п.1, приложение) земли лесного фонда Ленинградской области отнесены к зоне наземного обнаружения и тушения.

Мониторинг пожарной опасности осуществляется в соответствии с Приказом Минприроды России от 23.06.2014 № 276 «Об утверждении Порядка осуществления мониторинга пожарной опасности в лесах и лесных пожаров».

Охрана территории лесничества от пожаров должна осуществляться наземным способом путем организации патрулирования лесных участков сотрудниками лесничеств, арендаторов лесных участков в соответствии с подписанными планами взаимодействия, приказом Рослесхоза от 05.07.2011 года № 287 «Об утверждении классификации природной пожарной опасности лесов и классификации пожарной опасности в лесах в зависимости от условий погоды» и Рекомендациями по противопожарной профилактике в лесах и регламентации работы лесопожарных служб (утв. Рослесхозом 17 ноября 1997 г.), а также использования системы раннего обнаружения лесных пожаров.

На территории лесничества устанавливается только один вид охраны лесов от пожаров – наземный. Комитет по природным ресурсам Ленинградской области при наличии средств может привлекать авиацию для обнаружения лесных пожаров, оповещения работников лесничеств об их возникновении, распространении и принятия необходимых мер по борьбе с пожарами.

В целях разработки противопожарных мероприятий произведено распределение площади лесничества по классам пожарной опасности.

Пожарная опасность лесов лесничества определялась в соответствии с приказом Рослесхоза от 5 июля 2011 г. № 287 «Об утверждении классификации природной пожарной опасности лесов и классификации пожарной опасности в лесах в зависимости от условий погоды».

Таблица 2.32– Распределение площади земель лесного фонда по классам природной пожарной опасности

Наименование участкового лесничества	Площадь по классам природной пожарной опасности					Итого	Средний класс
	1	2	3	4	5		
Анисимовское	-	1473	11402	5435	-	18310	3.2
Бокситогорское	555	5119	18524	6263	-	30461	3.0
Большедворское	186	4326	15840	9123	-	29475	3.2
Боровское	-	3964	20445	7983	-	32392	3.1
Борское	-	1369	9677	9280	-	20326	3.4
Вожанское	-	8648	13151	1079	-	22878	2.7
Горское	-	1433	16038	2544	-	20015	3.1
Деревское	-	1039	8011	9173	684	18907	3.5
Ефимовское	-	4779	30635	5346	-	40760	3.0
Заборское	-	2727	16536	2721	-	21984	3.0
Колпинское	-	2203	21278	4744	-	28225	3.1
Корвальское	524	9593	15332	2328	-	27777	2.7
Кургальское	-	3343	15011	3648	-	22002	3.0
Лидское	-	3966	26385	1059	-	31410	2.9
Михайловское	-	1509	10933	2817	-	15259	3.1
Мозолевское	-	1714	11878	5950	-	19542	3.2
Новодеревенское	301	1963	9559	12587	94	24504	3.4
Озеревское	-	654	11688	10288	-	22630	3.4
Пикалевское	87	1633	12921	4532	-	19173	3.1
Подборовское	-	1987	7225	450	-	9662	2.8
Радогощинское	-	1212	24465	5471	-	31148	3.1
Раменское	-	1813	27492	5757	-	35062	3.1
Самойловское	-	-	8780	18713	-	27493	3.7
Соминское	-	4561	14288	556	-	19405	2.8
Тургошское	29	3908	23376	6007	-	33320	3.1
Шидрозерское	-	6519	28584	501	-	35604	2.8
Итого	1682	81455	429454	144355	778	657724	3.1
%	-	12	66	22	-	100	-

Средний класс пожарной опасности лесов лесничества 3.1, что указывает на среднюю степень опасности по Классификации природной пожарной опасности лесов. Территория земель лесного фонда, наиболее опасная в пожарном отношении (1-2 классы), составляет 12 % общей площади лесничества. Значительную площадь (66 %) занимают леса с 3 классом пожарной опасности.

Наиболее пожароопасными являются территории, примыкающие к автодорогам, населенным пунктам, садоводческим участкам и местам массового отдыха местного населения и пребывания туристов. Наиболее опасными в пожарном отношении являются земли лесного фонда Корвальского и Вожанского участковых лесничеств, в которых количество пожаров превышает среднее по лесничеству.

Вся территория лесничества относится к району наземной охраны, поэтому таблица «Разделение территории лесничества на районы по видам охраны лесов от пожаров» не приводится.

Постановлением правительства РФ от 17.05.2011 г. № 377 утверждены Правила разработки и утверждения плана тушения лесных пожаров и его форма. План тушения лесных пожаров утверждается на один календарный год не позднее 1 февраля соответствующего года. В текстовой части плана содержится общая характеристика лесов на территории лесничества, информация о мерах противопожарного обустройства лесов, об организации мониторинга пожарной опасности в лесах и лесных пожаров.

В указанном плане тушения лесных пожаров противопожарное обустройство лесов на территории лесничества представлено с учетом объектов лесной инфраструктуры и объектов, не связанных с созданием лесной инфраструктуры.

Существующие объекты лесной инфраструктуры и объекты, не связанные с созданием лесной инфраструктуры указаны в приложениях 7 к настоящему регламенту и в таксационном описании участковых лесничеств.

Ежегодный объем на период действия настоящего регламента проведения работ по гидромелиорации (ремонт, капремонт, устройство переходов), мер по ограничению пребывания граждан в лесах и въезда в них транспортных средств, проведения в лесах определенных видов работ в целях обеспечения пожарной безопасности в лесах учитывается в плане тушения лесных пожаров на основании таксационных описаний по участковым лесничествам.

Плана противопожарного устройства лесничества нет.

В соответствии с Лесным планом Ленинградской области намечены мероприятия по обеспечению пожарной безопасности в лесах.

Таблица 2.33 – Нормативы мероприятий по предупреждению, обнаружению и ликвидации лесных пожаров

Наименование мероприятий по лесному плану	Наименование мероприятий по защите бюджетных проектировок	Ед. изм.	Ежегодный объем на период действия лесохоз. регламента
1. Прокладка просек, противопожарных разрывов, устройство противопожарных минерализованных полос	Прокладку просек, противопожарных разрывов, устройство противопожарных минерализованных полос	км	51
2. Уход за противопожарными разрывами, прочистка противопожарных минерализованных полос (разрывов) и их обновление (уход)	Прочистка просек, прочистка противопожарных минерализованных полос и их обновление	км	721

Наименование мероприятий по лесному плану	Наименование мероприятий по защите бюджетных проектировок	Ед. изм.	Ежегодный объём на период действия лесохоз. регламента
3. Строительство лесных дорог, предназначенных для охраны лесов от пожаров	Строительство лесных дорог предназначенных для охраны лесов от пожаров	км	4
4. Эксплуатация лесных дорог, предназначенных для охраны лесов от пожаров (ремонт)	Эксплуатация лесных дорог предназначенных для охраны лесов от пожаров	км	7
5. Строительство мостов	–	шт.	3
6. Ремонт мостов	–	шт.	12
7. Установка и размещение стендов и других знаков и указателей, содержащих информацию о мерах пожарной безопасности в лесах (в т.ч. аншлагов, выставок, баннеров, билбордов, плакатов, щитов)	Установка и размещение стендов и других знаков и указателей, содержащих информацию о мерах пожарной безопасности в лесах	шт.	105
8. Устройство пожарных водоемов	Устройство пожарных водоемов и подъездов к источникам противопожарного водоснабжения	шт.	0
9. Устройство подъездов к источникам противопожарного водоснабжения			5
10. Эксплуатации пожарных водоемов (ремонт)	Эксплуатация пожарных водоемов и подъездов к источникам водоснабжения	шт.	9
11. Эксплуатация подъездов к источникам противопожарного водоснабжения (ремонт)			5
12. Организация зон отдыха граждан, пребывающих в лесах (создание)	Благоустройство зон отдыха граждан, пребывающих в лесах	шт.	20
13. Ремонт зон отдыха граждан, пребывающих в лесах			шт.
14. Установка и эксплуатация шлагбаумов, устройство преград, обеспечивающих ограничение пребывания граждан в лесах в целях обеспечения пожарной безопасности		шт.	По мере необходимости при установлении ограничения пребывания граждан в лесах

Наименование мероприятий по лесному плану	Наименование мероприятий по защите бюджетных проектировок	Ед. изм.	Ежегодный объём на период действия лесохоз. регламента
15. Строительство и эксплуатация пожарных наблюдательных пунктов (вышек, мачт, павильонов и других наблюдательных пунктов)		шт.	12
16. Организация и содержание ПХС-1 типа		шт.	1
17. Организация и содержание ПХС-2 типа		шт.	2
18. Организация и содержание ПХС -3 типа		шт.	1
19. Строительство и содержание ПСПИ		шт.	По количеству, указанному в проектах освоения лесов
20. Маршруты наземного патрулирования		км	В соответствии с ежегодно издаваемым приказом по маршрутам патрулирования

*Федеральным агентством лесного хозяйства готовятся изменения и дополнения в нормативы противопожарного обустройства лесов, утвержденные приказом Федерального агентства лесного хозяйства от 27.04.2012 года №174, только после внесения соответствующих изменений и дополнений Федеральное агентство лесного хозяйства, считает целесообразным обеспечить внесение изменений в лесной план субъекта Российской Федерации и лесохозяйственные регламенты лесничеств в части корректировки объемов профилактических противопожарных мероприятий. (Письмо Федерального агентства лесного хозяйства от 20.12.2012 года № ЮД-09-54/14518 «О внесении изменений в лесной план».)

При проведении противопожарных мероприятий основные усилия должны быть направлены на предупреждение возникновения лесных пожаров.

Кроме указанных в таблице 2.32 средств тушения лесных пожаров, которые имеются в лесничестве, предприятия, организации, учреждения, другие юридические и физические лица, осуществляющие использование лесных участков в целях, предусмотренных статьёй 25 Лесного кодекса Российской Федерации, должны иметь средства пожаротушения лесных пожаров в соответствии с приказом Министерства природных ресурсов и экологии РФ от 28 марта 2014 г. № 161 «Об утверждении видов средств предупреждения и тушения лесных пожаров,

нормативов обеспеченности данными средствами лиц, использующих леса, норм наличия средств предупреждения и тушения лесных пожаров при использовании лесов» (с изменениями и дополнениями).

Средства предупреждения и тушения лесных пожаров в зависимости от назначения и области применения подразделяется на следующие виды:

- 1) Мобильные средства пожаротушения;
- 2) Пожарное оборудование;
- 3) Пожарный инструмент;
- 4) Системы связи и оповещения;
- 5) Средства индивидуальной защиты лиц, участвующих в мероприятиях по недопущению распространения лесных пожаров;
- 6) Огнетушащие вещества;
- 7) Дополнительные.

Таблица 2.34 Средства предупреждения и тушения лесных пожаров

Виды средств предупреждения и тушения лесных пожаров	Наименование средств предупреждения и тушения лесных пожаров
Мобильные средства пожаротушения	Пожарные автомобили (в том числе пожарные автоцистерны, пожарные насосные станции, лесопатрульные, малые лесопатрульные комплексы или легковые автомобили повышенной проходимости с комплектом пожарно-технического вооружения (за исключением спасательного оборудования), пожарные самолеты и вертолеты, пожарные поезда, пожарные суда (катера), пожарные мотопомпы (переносные, прицепные), приспособленные технические средства (тягачи, прицепы и трактора)).
Пожарное оборудование	Съемные цистерны или емкости для воды, напорно-всасывающие и напорные пожарные рукава, стволы пожарные ручные (торфяные), стволы пожарные лафетные комбинированные, переходные соединительные головки, разветвления и др. для обеспечения подачи воды, навесные и эжекторные насосы.
Пожарный инструмент	Бензопилы, воздуходувки, ранцевые лесные опрыскиватели (ранцы противопожарные), лопаты, топоры и мотыги, почвообрабатывающие орудия (навесные лесные и лесопожарные плуги, канавокопатели, мотоблоки), универсальные топоры - мотыги (пуласки), грабли, пилы поперечные, емкости для доставки воды объемом 10 - 15 литров.
Системы связи и оповещения	Электромegaфоны, громкоговорящие установки (звукосигнальные станции), радиостанции, комплекс подвижного объекта (бортовой авиационный, наземный), телефоны стационарной, сотовой и спутниковой связи, навигаторы.
Средства индивидуальной защиты лиц, участвующих в мероприятиях по недопущению распространения лесных пожаров	Защитные каски, защитные очки, средства защиты органов дыхания и зрения, накидки из огнеупорной ткани, энцефалитные костюмы, брезентовые рукавицы, сапоги кирзовые (ботинки), аптечки первой помощи, индивидуальные перевязочные пакеты, средства гигиены.
Огнетушащие вещества	Смачиватели и пенообразователи, вода
Дополнительные	Автомобили бортовые повышенной проходимости или вездеходы, бульдозеры (болотоходы), легковые автомобили повышенной проходимости с комплектом пожарно-технического вооружения, зажигательные аппара-

Виды средств предупреждения и тушения лесных пожаров	Наименование средств предупреждения и тушения лесных пожаров
	ты, взрывчатые вещества со средствами инициирования, патроны для искусственного вызывания осадков, бидоны или канистры для питьевой воды

Таблица 2.35 Нормативы обеспеченности средствами предупреждения и тушения лесных пожаров лиц, использующих леса при заготовке древесины

Наименование средств предупреждения и тушения лесных пожаров	Ед. изм.	Заготовка древесины в многолесных субъектах Российской Федерации (площадь земель лесного фонда свыше 30% от общей площади субъекта Российской Федерации)					
		до 10,0 тыс. га арендованной площади	от 10 до 50 тыс. га арендованной площади	От 50 до 100,0 тыс. га арендованной площади		От 100,0 до 500,0 тыс. га на каждые 100 тыс. га арендованной площади <1>	
				На участках с преобладанием лиственных насаждений (в общем составе пород более 50%)	На участках с преобладанием хвойных насаждений (в общем составе пород более 50%)	На участках с преобладанием лиственных насаждений (в общем составе пород более 50%)	На участках с преобладанием хвойных насаждений (в общем составе пород более 50%)
Мобильные средства пожаротушения: (в том числе малый лесопатрульный комплекс или легковой автомобиль повышенной проходимости с комплектом пожарно-технического вооружения (за исключением спасательного оборудования))	шт.	1	1	1	2	2	2
Пожарная мотопомпа с подачей от 100 до 800 л/мин., укомплектованная пожарно-техническим вооружением (в соответствии с руководством по эксплуатации)	шт.	1	2	2	3	1	2

Наименование средств предупреждения и тушения лесных пожаров	Ед. изм.	Заготовка древесины в многолесных субъектах Российской Федерации (площадь земель лесного фонда свыше 30% от общей площади субъекта Российской Федерации)					
		до 10,0 тыс. га арендованной площади	от 10 до 50 тыс. га арендованной площади	От 50 до 100,0 тыс. га арендованной площади		От 100,0 до 500,0 тыс. га на каждые 100 тыс. га арендованной площади <1>	
				На участках с преобладанием лиственных насаждений (в общем составе пород более 50%)	На участках с преобладанием хвойных насаждений (в общем составе пород более 50%)	На участках с преобладанием лиственных насаждений (в общем составе пород более 50%)	На участках с преобладанием хвойных насаждений (в общем составе пород более 50%)
(паспортом) на пожарную мотопомпу)							
Тракторы с плугом или иным почвообрабатывающим орудием	шт.	1	2	2	3	1	2
Катера речные, грузоподъемностью не менее 2 тонн <2>	шт.	-	-	-	1	-	1
Пожарное оборудование: Съемные цистерны, резиновые емкости для воды объемом 1000 - 1500 л	шт.	-	1	1	2	1	2
Комплект напорных пожарных рукавов (с характеристиками, предусмотренными документацией на мотопомпу)	пог. м	100	200	200	300	100	200
Торфяные стволы <3>	комплект	-	2	2	3	2	3
Пожарный инструмент: Воздуходувки	шт.	1	2	3	5	3	6
Бензопилы	шт.	2	2	3	5	5	6
Ранцевые лесные опрыскиватели (ранцы противопожарные)	шт.	5	7	10	15	15	18
Топоры	шт.	1	3	5	5	5	5
Лопаты	шт.	5	10	20	30	20	30
Емкость для доставки воды объемом 10 - 15 л	шт.	1	2	2	5	2	2
Системы связи и оповещения: Электромегафоны	шт.	1	1	1	2	1	1
Радиостанции носимые, возимые ультракоротковолнового (УКВ) и коротковолнового (КВ) диапазона <4>	шт.	-	2	2	2	2	2
Средства индивидуальной защиты лиц, участвующих в мероприятиях							

Наименование средств предупреждения и тушения лесных пожаров	Ед. изм.	Заготовка древесины в многолесных субъектах Российской Федерации (площадь земель лесного фонда свыше 30% от общей площади субъекта Российской Федерации)					
		до 10,0 тыс. га арендованной площади	от 10 до 50 тыс. га арендованной площади	От 50 до 100,0 тыс. га арендованной площади		От 100,0 до 500,0 тыс. га на каждые 100 тыс. га арендованной площади <1>	
				На участках с преобладанием лиственных насаждений (в общем составе пород более 50%)	На участках с преобладанием хвойных насаждений (в общем составе пород более 50%)	На участках с преобладанием лиственных насаждений (в общем составе пород более 50%)	На участках с преобладанием хвойных насаждений (в общем составе пород более 50%)
<p>ятях по недопущению распространения лесных пожаров:</p> <p>Дежурная спецодежда (защитные каски, защитные очки, средства защиты органов дыхания и зрения, плащи из огнеупорной ткани, энцефалитные костюмы, сапоги кирзовые (ботинки), брезентовые рукавицы)</p>	комплект	по числу лиц, участвующих в мероприятиях по недопущению распространения лесных пожаров					
Аптечка первой помощи	шт.	по 1 на каждые 5 человек, участвующих в мероприятиях по тушению и недопущению распространения лесных пожаров					
Индивидуальные перевязочные пакеты	шт.	по числу лиц, участвующих в мероприятиях по тушению и недопущению распространения лесных пожаров					
Огнетушащие вещества:							
Смачиватели, пенообразователи	кг	5	7	10	20	10	20
Дополнительные:							
Зажигательные аппараты	шт.	1	2	3	5	2	5
Бидоны или канистры для питьевой воды	шт.	1	2	3	5	3	5
Бортовой автомобиль повышенной проходимости или вездеход	шт.	-	1	1	1	1	2
Бульдозеры мощностью свыше 100 л.с.	шт.	-	-	1	2	-	1

Примечания:

<1> При аренде участка свыше 500 тыс. га данные нормативы уменьшаются в два раза. В случае обеспеченности лица, использующего леса для заготовки древесины трейлерами в количестве не менее 1 единицы на каждые 200 тыс. га, нормы наличия пожарной техники рассчитываются с использованием следующих понижающих коэффициентов при суммарной арендованной площади (общей площади всех лесных участков, арендованных лицом, использующим леса для заготовки древесины, расположенных на территории одного субъекта Российской Федерации):

- 0,9 - от 200 тыс. га до 400 тыс. га;
- 0,8 - от 400 тыс. га до 700 тыс. га;
- 0,7 - от 700 тыс. га до 1000 тыс. га;
- 0,6 - от 1000 тыс. га до 1500 тыс. га;
- 0,5 - от 1500 тыс. га и более.

<2> Для районов, где имеются водные пути, всего не более трех.

- <3> В случае наличия на лесных участках залежей торфа.
- <4> При отсутствии устойчивой сотовой связи.

Таблица 2.36 – Нормативы обеспеченности средствами предупреждения и тушения лесных пожаров лиц, использующих леса при других видах использования

средств предупреждения и тушения лесных пожаров	Единицы измерения	Виды использования лесов												
		Заготовка живицы		Заготовка и сбор недревесных лесных ресурсов		Заготовка пищевых лесных ресурсов и сбор лекарственных растений, на каждые 10 работающих человек	Осуществление видов деятельности в сфере охотничьего хозяйства		Ведение сельского хозяйства					
									кроме северного оленеводства			северное оленеводство		
		До 500 га арендованной площади	На каждые последующие 500 га арендованной площади (при арендованной площади свыше 500 га)	До 30 тыс. га арендованной площади	На каждые последующие 30 тыс.га (при арендованной площади свыше 30 тыс.га)	До 200 тыс.га арендованного лесного участка	На каждые последующие 200 тыс. га арендованного лесного участка (при арендованной площади свыше 200 тыс.га)	До 200 га арендованного лесного участка	От 200 до 1000 га арендованного лесного участка	Свыше 1000 га арендованного лесного участка (на каждые последующие 100 тыс.га)	До 50 тыс.га арендованного лесного участка	На каждые последующие 50 тыс.га арендованного лесного участка (на участки свыше 50 тыс.га)		
1	2	3	4	5	6	7	8	9	10	11	12	13	14	
Мобильные средства пожаротушения: (в том числе малый лесопатрульный комплекс или легковой автомобиль повышенной проходимости с комплектом пожарно-технического вооружения (за исключением спасательного оборудования)	шт.	1	-	-	1	-	-	-	-	-	-	1	-	-
Пожарная мотопомпа с подачей от 100 до 800 л/мин., укомплектованная пожарно-техническим вооружением (в соответствии с руководством по эксплуатации (паспортом) на пожарную мотопомпу)	шт.	1	1	1	1	-	-	1	-	1	2	-	1	
Тракторы с плугом	шт.	-	1	-	1	-	-	1	-	1	2	-	1	

	Виды использования лесов													
	Единицы измерения	Заготовка живицы		Заготовка и сбор недревесных лесных ресурсов		Заготовка пищевых лесных ресурсов и сбор лекарственных растений, на каждые 10 работающих человек	Осуществление видов деятельности в сфере охотничьего хозяйства		Ведение сельского хозяйства					
									кроме северного оленеводства			северное оленеводство		
		До 500 га арендованной площади	На каждые последующие 500 га арендованной площади (при арендованной площади свыше 500 га)	До 30 тыс. га арендованной площади	На каждые последующие 30 тыс.га (при арендованной площади свыше 30 тыс.га)		До 200 тыс.га арендованного лесного участка	На каждые последующие 200 тыс. га арендованного лесного участка (при арендованной площади свыше 200 тыс.га)	До 200 га арендованного лесного участка	От 200 до 1000 га арендованного лесного участка	Свыше 1000 га арендованного лесного участка (на каждые последующие 100 тыс.га)	До 50 тыс.га арендованного лесного участка	На каждые последующие 50 тыс.га арендованного лесного участка (на участки свыше 50 тыс.га)	
1	2	3	4	5	6	7	8	9	10	11	12	13	14	
или иным почвообрабатывающим орудием														
Пожарное оборудование: съемные цистерны, резиновые емкости для воды объемом 1000-1500 л	шт.	-	1	-	1	-	-	1	-	1	1	-	1	
комплект напорных пожарных рукавов (с характеристиками, предусмотренными документацией на мотопомпу)	пог. м	20	40	20	40	-	-	20	-	20	200	-	20	
торфяные стволы	комплект	-	2	1	2	-	-	1	-	1	2	-	1	
зажигательные аппараты	шт.	-	1	-	1	-	-	-	-	-	-	-	-	
Пожарный инструмент: воздуходувки	шт.	1	2	1	2	1	-	1	-	1	2	-	1	
Бензопилы	шт.	2	4	2	2	1	1	1	1	1	2	1	1	

Виды использования лесов													
средств предупреждения и тушения лесных пожаров	Единицы измерения	Заготовка живицы		Заготовка и сбор недревесных лесных ресурсов		Заготовка пищевых лесных ресурсов и сбор лекарственных растений, на каждые 10 работающих человек	Осуществление видов деятельности в сфере охотничьего хозяйства		Ведение сельского хозяйства				
		До 500 га арендованной площади	На каждые последующие 500 га арендованной площади (при арендованной площади свыше 500 га)	До 30 тыс. га арендованной площади	На каждые последующие 30 тыс.га (при арендованной площади свыше 30 тыс.га)		До 200 тыс.га арендованного лесного участка	На каждые последующие 200 тыс. га арендованного лесного участка (при арендованной площади свыше 200 тыс.га)	кроме северного оленеводства			северное оленеводство	
									До 200 га арендованного лесного участка	От 200 до 1000 га арендованного лесного участка	Свыше 1000 га арендованного лесного участка (на каждые последующие 100 тыс.га)	До 50 тыс.га арендованного лесного участка	На каждые последующие 50 тыс.га арендованного лесного участка (на участки свыше 50 тыс.га)
1	2	3	4	5	6	7	8	9	10	11	12	13	14
ранцевые лесные опрыскиватели (ранцы противопожарные)	шт.	5	7	5	7	10	5	5	5	5	7	5	5
топоры	шт.	3	5	3	5	3	3	5	3	5	5	3	5
емкость для доставки воды объемом 10-15 л	шт.	2	3	31	3	3	3	5	3	5	5	3	5
Системы связи и оповещения: электромегафоны	шт.	1	1	1	1	-	-	1	-	1	1	-	1
радиостанции носимые, возимые ультракоротковолнового и коротковолнового диапазона	шт.	-	2	-	2	-	-	2	-	-	2	-	-
Средства индивидуальной защиты лиц, участвующих в мероприятиях по недопущению распространения лесных пожаров: дежурная спецодежда (защитные каски, защитные оч-	комплект	по числу лиц, участвующих в мероприятиях по недопущению распространения лесных пожаров											

	Виды использования лесов													
	Единицы измерения	Заготовка живицы		Заготовка и сбор недревесных лесных ресурсов		Заготовка пищевых лесных ресурсов и сбор лекарственных растений, на каждые 10 работающих человек	Осуществление видов деятельности в сфере охотничьего хозяйства		Ведение сельского хозяйства					
									кроме северного оленеводства			северное оленеводство		
		До 500 га арендованной площади	На каждые последующие 500 га арендованной площади (при арендованной площади свыше 500 га)	До 30 тыс. га арендованной площади	На каждые последующие 30 тыс.га (при арендованной площади свыше 30 тыс.га)		До 200 тыс.га арендованного лесного участка	На каждые последующие 200 тыс. га арендованного лесного участка (при арендованной площади свыше 200 тыс.га)	До 200 га арендованного лесного участка	От 200 до 1000 га арендованного лесного участка	Свыше 1000 га арендованного лесного участка (на каждые последующие 100 тыс.га)	До 50 тыс.га арендованного лесного участка	На каждые последующие 50 тыс.га арендованного лесного участка (на участки свыше 50 тыс.га)	
1	2	3	4	5	6	7	8	9	10	11	12	13	14	
средств предупреждения и тушения лесных пожаров														
ки, средства защиты органов дыхания и зрения, плащи из огнеупорной ткани, энцефалитные костюмы, сапоги кирзовые (ботинки), брезентовые рукавицы)														
аптечка первой помощи	шт.	по 1 на каждые 5 человек, участвующих в мероприятиях по тушению и недопущению распространения лесных пожаров												
индивидуальные перевязочные пакеты	шт.	по числу лиц, участвующих в мероприятиях по тушению и недопущению распространения лесных пожаров												
Огнетушащие вещества: смачиватели, пенообразователи	кг	20	30	1	20	0	0	10	0	10	10	0	10	
Дополнительные: зажигательные аппараты	шт.	-	1	-	1	-	-	-	-	-	2	-	-	
бидоны или канистры для питьевой воды	шт.	1	3	1	3	3	1	3	1	3	3	1	3	
бортовой автомобиль повышенной проходимости или вездеход	шт.	-	1	-	-	1	-	-	-	-	1	-	-	

Примечания: В случае наличия на лесных участках залежей торфа; При отсутствии устойчивой сотовой связи.

Наименование средств предупреждения и тушения лесных пожаров	Виды использования лесов											
	Ед. изм.	Осуществление научно-исследовательской и образовательной деятельности		Осуществление рекреационной деятельности			Создание лесных плантаций и их эксплуатация, на 1 селекционно-семеноводческий объект (или плантацию)	Выращивание лесных плодовых, ягодных, декоративных растений, лекарственных растений, посадочного материала лесных растений (саженцев, сеянцев), на 1 арендованный лесной участок	Выполнение работ по геологическому изучению недр		Выполнение работ по разработке месторождений полезных ископаемых (песок, глина, гравий и др. твердые полезные ископаемые), на 1 арендованный лесной участок	
		До 500 га арендованной площади	От 500 до 3500 га, а свыше - на каждые последующие 3000 га арендованной площади	До 10 га арендованной площади	От 10 до 100 га арендованной площади	На каждые последующие 100 га арендованной площади			До 500 га арендованной площади	На каждые последующие 500 га арендованной площади	До 500 га арендованной площади	На каждые последующие 500 га арендованной площади свыше 500 га
Мобильные средства пожаротушения: (в том числе малый лесопатрульный комплекс или легковой автомобиль повышенной проходимости с комплектом пожарнотехнического вооружения (за исключением спасательного оборудования)) <*>	шт.	1	1	-	1	1	1	1	1	1	1	1
Пожарная мотопомпа с подачей от 100 до 800 л/мин., укомплектованная пожарнотехническим вооружением (в соответствии с руководством по эксплуатации (паспортом) на пожарную мотопомпу)	шт.	-	1	-	-	1	1	-	-	1	-	1
Пожарное оборудование: Съемные цистерны, резиновые емкости для воды объемом 1000 - 1500 л	шт.	-	-	-	-	1	1	-	-	1	-	1

Наименование средств предупреждения и тушения лесных пожаров	Виды использования лесов											
	Ед. изм.	Осуществление научно-исследовательской и образовательной деятельности		Осуществление рекреационной деятельности			Создание лесных плантаций и их эксплуатация, на 1 селекционно-семеноводческий объект (или плантацию)	Выращивание лесных плодовых, ягодных, декоративных растений, лекарственных растений, посадочного материала лесных растений (саженцев, сеянцев), на 1 арендованный лесной участок	Выполнение работ по геологическому изучению недр		Выполнение работ по разработке месторождений полезных ископаемых (песок, глина, гравий и др. твердые полезные ископаемые), на 1 арендованный лесной участок	
		До 500 га арендованной площади	От 500 до 3500 га, а свыше - на каждые последующие 3000 га арендованной площади	До 10 га арендованной площади	От 10 до 100 га арендованной площади	На каждые последующие 100 га арендованной площади			До 500 га арендованной площади	На каждые последующие 500 га арендованной площади	До 500 га арендованной площади	На каждые последующие 500 га арендованной площади свыше 500 га
Комплект напорных пожарных рукавов (с характеристиками, предусмотренными документацией на мотопомпу)	пог. м	-	20	-	-	20	20	-	-	20	-	20
Торфяные стволы <*>	комплект	-	1	-	-	2	-	-	-	2	-	2
Пожарный инструмент:												
Воздуходувки	шт.	-	1	-	1	2	1	1	1	2	2	2
Бензопилы	шт.	-	1	-	1	2	1	1	1	2	-	1
Ранцевые лесные опрыскиватели (ранцы противопожарные)	шт.	5	5	2	5	7	5	5	5	7	5	5
Топоры	шт.	2	3	1	2	5	3	2	3	5	2	3
Лопаты	шт.	10	10	10	10	10	10	5	5	5	10	10
Емкость для доставки воды объемом 10 - 15 л	шт.	2	3	1	2	5	5	2	3	5	3	4

Наименование средств предупреждения и тушения лесных пожаров	Виды использования лесов											
	Ед. изм.	Осуществление научно-исследовательской и образовательной деятельности		Осуществление рекреационной деятельности			Создание лесных плантаций и их эксплуатация, на 1 селекционно-семеноводческий объект (или плантацию)	Выращивание лесных плодовых, ягодных, декоративных растений, лекарственных растений, посадочного материала лесных растений (саженцев, сеянцев), на 1 арендованный лесной участок	Выполнение работ по геологическому изучению недр		Выполнение работ по разработке месторождений полезных ископаемых (песок, глина, гравий и др. твердые полезные ископаемые), на 1 арендованный лесной участок	
		До 500 га арендованной площади	От 500 до 3500 га, а свыше - на каждые последующие 3000 га арендованной площади	До 10 га арендованной площади	От 10 до 100 га арендованной площади	На каждые последующие 100 га арендованной площади			До 500 га арендованной площади	На каждые последующие 500 га арендованной площади	До 500 га арендованной площади	На каждые последующие 500 га арендованной площади свыше 500 га
Бидоны или канистры для питьевой воды	шт.	1	2	-	1	3	3	1	2	3	2	3
Системы связи и оповещения: Электромобильные телефоны	шт.	-	1	-	1	1	-	-	-	1	-	1
Средства индивидуальной защиты лиц, участвующих в мероприятиях по недопущению распространения лесных пожаров: Дежурная спецодежда (защитные каски, защитные очки, средства защиты органов дыхания и зрения, плащи из огнеупорной ткани, энцефалитные костюмы, сапоги кирзовые (ботинки), брезентовые рукавицы)	комплект	по числу лиц, участвующих в мероприятиях по недопущению распространения лесных пожаров										
Аптечки первой помощи	шт.	по 1 на каждые 5 человек, участвующих в мероприятиях по недопущению распространения лесных пожаров										

Наименование средств предупреждения и тушения лесных пожаров	Виды использования лесов												
	Ед. изм.	Осуществление научно-исследовательской и образовательной деятельности		Осуществление рекреационной деятельности			Создание лесных плантаций и их эксплуатация, на 1 селекционно-семеноводческий объект (или плантацию)	Выращивание лесных плодовых, ягодных, декоративных растений, лекарственных растений, посадочного материала лесных растений (саженцев, сеянцев), на 1 арендованный лесной участок	Выполнение работ по геологическому изучению недр		Выполнение работ по разработке месторождений полезных ископаемых (песок, глина, гравий и др. твердые полезные ископаемые), на 1 арендованный лесной участок		
		До 500 га арендованной площади	От 500 до 3500 га, а свыше - на каждые последующие 3000 га арендованной площади	До 10 га арендованной площади	От 10 до 100 га арендованной площади	На каждые последующие 100 га арендованной площади			До 500 га арендованной площади	На каждые последующие 500 га арендованной площади	До 500 га арендованной площади	На каждые последующие 500 га арендованной площади свыше 500 га	
Индивидуальные перевязочные пакеты	шт.	по числу лиц, участвующих в мероприятиях по недопущению распространения лесных пожаров											
Огнетушащие вещества: Смачиватели, пенообразователи	кг	-	1	-	-	2	1	-	-	1	-	1	
Дополнительные: Зажигательные аппараты	шт.	-	-	-	-	-	1	1	-	-	-	-	
Бидоны или канистры для питьевой воды	шт.	1	2	1	1	3	3	1	2	3	2	3	
Бортовой автомобиль повышенной проходимости или вездеход	шт.	-	-	-	-	-	-	-	-	1	-	1	

Наименование средств предупреждения и тушения лесных пожаров	Виды использования лесов											
	Ед. изм.	Осуществление научно-исследовательской и образовательной деятельности		Осуществление рекреационной деятельности			Создание лесных плантаций и их эксплуатация, на 1 селекционно-семеноводческий объект (или плантацию)	Выращивание лесных плодовых, ягодных, декоративных растений, лекарственных растений, посадочного материала лесных растений (саженцев, сеянцев), на 1 арендованный лесной участок	Выполнение работ по геологическому изучению недр		Выполнение работ по разработке месторождений полезных ископаемых (песок, глина, гравий и др. твердые полезные ископаемые), на 1 арендованный лесной участок	
		До 500 га арендованной площади	От 500 до 3500 га, а свыше - на каждые последующие 3000 га арендованной площади	До 10 га арендованной площади	От 10 до 100 га арендованной площади	На каждые последующие 100 га арендованной площади			До 500 га арендованной площади	На каждые последующие 500 га арендованной площади	До 500 га арендованной площади	На каждые последующие 500 га арендованной площади свыше 500 га
Бульдозеры мощностью свыше 100 л.с. <*>	шт.	-	-	-	-	-	-	-	-	-	-	1

Примечания: <*> Для районов со слаборазвитой сетью дорог и наличием развитых водных путей допустима замена на пожарные суда (катера, моторные лодки) с комплектом пожарно-технического вооружения (за исключением спасательного оборудования); <***> В случае наличия на лесных участках залежей торфа.

Продолжение таблицы 2.36

Наименование средств предупреждения и тушения лесных пожаров	Ед. изм.	Виды использования лесов								
		Выполнение работ по разработке месторождений торфа, на 1 объект (до 500 га)	Выполнение работ по разработке месторождений нефти и газа		Строительство и эксплуатация водохранилищ и иных искусственных водных объектов, а также гидротехнических сооружений и специализированных портов, на 1 пункт (до 30 тыс. га)	Строительство, реконструкция, эксплуатация линейных объектов, на 1 пункт <1>		Переработка древесины, на 1 объект (до 20 га)	Переработка иных лесных ресурсов, на 1 объект (до 20 га)	Осуществление религиозной деятельности, на 1 объект (до 5000 га)
			До 3500 га арендованной площади	На каждые последующие 3500 га (при арендованной площади свыше 3500 га)		Для линейных объектов, транспортирующих горючие вещества и материалы	Для иных линейных объектов <5>			
Мобильные средства пожаротушения: (в том числе малый лесопатрульный комплекс или легковой автомобиль повышенной проходимости с комплектом пожарно-технического вооружения (за исключением спасательного оборудования))	шт.	1	1	1	1	1	1	1	1	1
Пожарная мотопомпа с подачей от 100 до 800 л/мин., укомплектованная пожарно-техническим вооружением (в соответствии с руководством по эксплуатации (паспортом) на пожарную мотопомпу)	шт.	2	2	3	1	1	-	1	1	1
Тракторы с плугом или иным почвообрабатывающим орудием <4>	шт.	1	1	1	-	-	-	1	1	-
Пожарное оборудование:										
Съемные цистерны или резиновые емкости для воды объемом 1000 - 1500 л	шт.	1	2	2	2	1	-	1	1	-
Комплект напорных пожарных рукавов (с характеристиками, предусмотренными документацией на мотопомпу)	пог. м	40	100	140	100	100	-	20	20	-
Торфяные лесопожарные стволы <2>	комплект	4	-	-	-	-	-	-	-	-

Наименование средств предупреждения и тушения лесных пожаров	Ед. изм.	Виды использования лесов								
		Выполнение работ по разработке месторождений торфа, на 1 объект (до 500 га)	Выполнение работ по разработке месторождений нефти и газа		Строительство и эксплуатация водохранилищ и иных искусственных водных объектов, а также гидротехнических сооружений и специализированных портов, на 1 пункт (до 30 тыс. га)	Строительство, реконструкция, эксплуатация линейных объектов, на 1 пункт <1>		Переработка древесины, на 1 объект (до 20 га)	Переработка иных лесных ресурсов, на 1 объект (до 20 га)	Осуществление религиозной деятельности, на 1 объект (до 5000 га)
			До 3500 га арендованной площади	На каждые последующие 3500 га (при арендованной площади свыше 3500 га)		Для линейных объектов, транспортирующих горючие вещества и материалы	Для иных линейных объектов <5>			
Пожарный инструмент: Воздуходувки	шт.	2	2	3	2	2	-	2	-	-
Бензопилы	шт.	3	3	4	3	2	1	2	1	2
Ранцевые лесные опрыскиватели (ранцы противопожарные)	шт.	5	7	10	5	10	5	5	5	5
Топоры	шт.	3	5	5	5	3	5	3	3	10
Лопаты	шт.	5	20	20	10	20	10	10	10	20
Емкость для доставки воды объемом 10 - 15 л	шт.	5	5	5	5	5	3	3	3	30
Системы связи и оповещения:										
Электромгафоны	шт.	1	1	1	1	1	-	1	1	1
Радиостанции носимые, возимые УКВ или КВ диапазона <3>	шт.	2	2	2	3	2	-	-	-	-
Средства индивидуальной защиты лиц, участвующих в мероприятиях по недопущению распространения лесных пожаров:										
Дежурная спецодежда (защитные каски, защитные очки, средства защиты органов дыхания и зрения, плащи из огне-	комплект	по числу лиц, участвующих в мероприятиях по недопущению распространения лесных пожаров								

Наименование средств предупреждения и тушения лесных пожаров	Ед. изм.	Виды использования лесов								
		Выполнение работ по разработке месторождений торфа, на 1 объект (до 500 га)	Выполнение работ по разработке месторождений нефти и газа		Строительство и эксплуатация водохранилищ и иных искусственных водных объектов, а также гидротехнических сооружений и специализированных портов, на 1 пункт (до 30 тыс. га)	Строительство, реконструкция, эксплуатация линейных объектов, на 1 пункт <1>		Переработка древесины, на 1 объект (до 20 га)	Переработка иных лесных ресурсов, на 1 объект (до 20 га)	Осуществление религиозной деятельности, на 1 объект (до 5000 га)
			До 3500 га арендованной площади	На каждые последующие 3500 га (при арендованной площади свыше 3500 га)		Для линейных объектов, транспортирующих горючие вещества и материалы	Для иных линейных объектов <5>			
упорной ткани, энцефалитные костюмы, сапоги кирзовые (ботинки), брезентовые рукавицы)										
Аптечки первой помощи	шт.	по 1 на каждые 5 человек, участвующих в мероприятиях по недопущению распространения лесных пожаров								
Огнетушащие вещества:										
Смачиватели, пенообразователи	кг	20	10	5	5	5	-	5	5	-
Дополнительные:										
Зажигательные аппараты	шт.	1	1	1	3	2	-	-	-	-
Бидоны или канистры для питьевой воды	шт.	3	3	5	5	5	1	3	3	3
Бортовой автомобиль повышенной проходимости или вездеход	шт.	-	1	1	1	1	1	-	-	-
Бульдозеры мощностью свыше 100 л.с. (или экскаватор) <4>	шт.	1	1	1	1	-	-	-	-	

Примечания:

<1> Пункты сосредоточения противопожарного инвентаря организуются с учетом возможности доставки ресурсов пожаротушения не позднее трех часов с момента обнаружения пожара.

<2> В случае наличия на лесных участках залежей торфа.

<3> При отсутствии устойчивой сотовой связи.

<4> Средства предупреждения и тушения лесных пожаров "Тракторы с плугом или иным почвообрабатывающим орудием <4>" и "Бульдозеры мощностью свыше 100 л.с. (или экскаватор) <4>" являются взаимозаменяемыми, норматив обеспечивается не менее 1 любой единицей на выбор и не менее 1 единицей дополнительно на каждые 1000 га.

<5> В случае, если протяженность иного линейного объекта, переданного в аренду для эксплуатации (не связанного со строительством и реконструкцией линейного объекта), не превышает 5 км, нормативы обеспечения средств предупреждения и тушения лесных пожаров "Приспособленные технические средства (бортовой автомобиль повышенной проходимости или вездеход)" и "Малый лесопатрульный комплекс или легковой автомобиль повышенной проходимости (полный привод) с комплектом пожарно-технического вооружения (за исключением спасательного оборудования)" не учитываются".

Нормы наличия средств предупреждения и тушения лесных пожаров при использовании лесов (далее – Нормы) устанавливаются в соответствии с нормативами обеспеченности данными средствами лиц, использующих леса, и Правилами пожарной безопасности в лесах, утвержденными Постановлением Правительства РФ от 07.10.2020 г. №1614, в зависимости от площади используемых лесных участков, количества объектов, объемов работ и численности работающих».

В случаях, если Нормы составят не целое число, необходимо провести округление в большую сторону до целого числа. Формулировка в нормах "на каждые ... га арендованной площади" (при объемах более 100 тыс. га) означает, что нормы средств предупреждения и тушения лесных пожаров рассчитываются пропорционально указанной площади (объема использования лесов), исходя из установленных нормативов с округлением до целого числа в большую сторону. Данное правило аналогично применяется для расчета нормативов при формулировке "на каждые ... работающих человек".

Средства предупреждения и тушения лесных пожаров должны соответствовать требованиям нормативных правовых актов Российской Федерации, регламентирующих техническое регулирование в области пожарной безопасности.

При использовании лесного участка в целях заготовки древесины площадью свыше 30,0 тыс. га количество пунктов сосредоточения противопожарного инвентаря (далее - пунктов) может быть увеличено из расчета: на каждые 30,0 тыс. га - обустройство не менее 1 пункта с равномерным распределением средств предупреждения и тушения лесных пожаров, согласно установленным нормативам.

При использовании лесного участка в целях заготовки древесины пункты сосредоточения противопожарного инвентаря организуются с учетом возможности доставки ресурсов пожаротушения не позднее трех часов с момента обнаружения пожара.

В случае, если лицу, использующему леса в пределах одного субъекта Российской Федерации, представлено два или более лесных участков, не имеющих общих границ, либо в случае, если использование лесов одним лицом, использующим леса, осуществляется на основании двух или более правоустанавливающих документов независимо от вида и объема исполь-

зования лесов, пункт сосредоточения противопожарного оборудования и инвентаря может формироваться как для каждого участка в отдельности, так и один на несколько участков с учетом возможности доставки ресурсов пожаротушения не позднее трех часов с момента обнаружения пожара. Укомплектование единого пункта сосредоточения противопожарного инвентаря для нескольких арендованных лесных участков осуществляется исходя из суммарной площади данных участков, согласно нормативам, установленным настоящим приказом. Укомплектование пункта сосредоточения противопожарного инвентаря на лесном участке, предоставленному лицу для нескольких видов использования лесов, осуществляется согласно нормативам, которые являются наибольшими из установленных по данным видам использования лесов.

На каждое транспортное средство дополнительно предусматриваются:

- топор - 1 шт.,
- лом обыкновенный - 1 шт.,
- ведро (или емкость для доставки воды 10 - 15 л) - 1 шт.,
- огнетушитель - 1 шт.

На каждую лесосеку, находящуюся в разработке, а также верхний склад дополнительно предусматриваются:

- штыковая лопата - 3 шт.,
- ведро (или емкость для доставки воды 10 - 15 л) - 2 шт.,
- ранцевый лесной огнетушитель - 3 шт.

При использовании лесов в соответствии со статьями 36, 43 - 46 Лесного кодекса Российской Федерации пункты сосредоточения противопожарного инвентаря организуются с учетом возможности доставки ресурсов пожаротушения не позднее трех часов с момента обнаружения пожара. Пункты сосредоточения противопожарного инвентаря линий электропередачи могут создаваться на ближайших подстанциях таких линий.

Наличие напорных пожарных рукавов не распространяется на высокогорные районы (с превышением более 1000 метров над уровнем моря) и районы с отсутствием сети водных источников.

Во всех случаях работники, участвующие в недопущении распространения или тушении лесных пожаров, обеспечиваются защитными касками, средствами защиты органов дыхания и зрения, защитными рукавицами (по мере износа) и средствами гигиены.

2.17.1.14 Негативное воздействие на окружающую среду

Видами негативного воздействия на окружающую среду являются загрязнение (в том числе радиоактивными веществами), истощение, деградация, порча, уничтожение и иное вредное воздействие хозяйственной и иной деятельности.

Отношения в сфере взаимодействия общества и природы, возникающие при осуществлении хозяйственной и иной деятельности, связанной с воздействием на природную среду как важнейшую составляющую окружающей среды, являющуюся основой жизни на земле, в пределах территории Российской Федерации регулируются Федеральным законом от 10 января 2002 г. № 7-ФЗ «Об охране окружающей среды», Федеральным законом от 24 июня 1998 г. № 89-ФЗ «Об отходах производства и потребления» (с изменениями и дополнениями), Федеральный закон от 4 мая 1999 г. № 96-ФЗ «Об охране атмосферного воздуха» (с изменениями и дополнениями), Федеральный закон от 11 июня 2003 г. № 74-ФЗ «О крестьянском (фермерском) хозяйстве» (с изменениями и дополнениями).

Объектами охраны окружающей среды от загрязнения, истощения, деградации, порчи, уничтожения и иного негативного воздействия хозяйственной и (или) иной деятельности являются компоненты природной среды, природные объекты и природные комплексы:

- земли, недра, почвы;
- поверхностные и подземные воды;
- леса и иная растительность, животные и другие организмы и их генетический фонд;
- атмосферный воздух.

В первоочередном порядке охране подлежат естественные экологические системы, природные ландшафты и природные комплексы, не подвергшиеся антропогенному воздействию.

Особой охране подлежат объекты, включенные в Список всемирного культурного наследия и Список всемирного природного наследия, государственные природные заповедники, в том числе биосферные, государственные природные заказники, памятники природы, национальные, природные и дендрологические парки, ботанические сады, лечебно-оздоровительные местности и курорты, иные природные комплексы, исконная среда обитания, места традиционного проживания и хозяйственной деятельности коренных малочисленных народов Российской Федерации, объекты, имеющие особое природоохранное, научное, историко-культурное, эстетическое, рекреационное, оздоровительное и иное ценное значение, континентальный шельф и исключительная экономическая зона Российской Федерации, а также редкие или находящиеся под угрозой исчезновения почвы, леса и иная растительность, животные и другие организмы и места их обитания.

К видам негативного воздействия на окружающую природную среду относятся:

- выбросы в атмосферный воздух загрязняющих веществ и иных веществ;
- сбросы загрязняющих веществ, иных веществ и микроорганизмов в поверхностные водные объекты и на водосборные площади;
- загрязнение недр, почв;
- размещение отходов производства и потребления;

- загрязнение окружающей среды шумом, теплом, электромагнитными, ионизирующими и другими видами физических воздействий;

- иные виды негативного воздействия на окружающую среду.

Нормативы платы за выбросы в атмосферный воздух загрязняющих веществ стационарными и передвижными источниками, сбросы загрязняющих веществ в поверхностные и подземные водные объекты, размещение отходов производства и потребления установлены постановлением Правительства Российской Федерации от 13 сентября 2016 г. № 913 «О ставках платы за негативное воздействие на окружающую среду и дополнительных коэффициентах» и применяются с использованием коэффициентов, учитывающих экологические факторы.

Плата за негативное воздействие на окружающую среду осуществляется предприятием, эксплуатирующим лесной участок (арендатором, застройщиком), в установленном законодательством порядке.

Федеральным законом «Об охране окружающей среды» (статья 49) определены требования в области охраны окружающей среды при использовании химических веществ в сельском хозяйстве и лесном хозяйстве:

-юридические и физические лица обязаны выполнять правила производства, хранения, транспортировки и применения химических веществ, используемых в сельском хозяйстве и лесном хозяйстве, требования в области охраны окружающей среды, а также принимать меры по предупреждению негативного воздействия хозяйственной и иной деятельности и ликвидации вредных последствий для обеспечения качества окружающей среды, устойчивого функционирования естественных экологических систем и сохранения природных ландшафтов в соответствии с законодательством Российской Федерации;

-запрещается применение токсичных химических препаратов, не подвергающихся распаду.

Федеральным законом «Об охране окружающей среды» (статья 51) определены требования в области охраны окружающей среды при обращении с отходами производства и потребления:

- отходы производства и потребления, в том числе радиоактивные отходы, подлежат сбору, использованию, обезвреживанию, транспортировке, хранению и захоронению, условия и способы которых должны быть безопасными для окружающей среды и регулироваться законодательством Российской Федерации.

-запрещаются:

а) сброс отходов производства и потребления, в том числе радиоактивных отходов, в поверхностные и подземные водные объекты, на водосборные площади, в недра и на почву;

б) размещение опасных отходов и радиоактивных отходов на территориях, прилегающих к городским и сельским поселениям, в лесопарковых, курортных, лечебно-оздоровительных, рекреационных зонах, на путях миграции животных, вблизи нерестилищ и в иных местах, в которых может быть создана опасность для окружающей среды, естественных экологических систем и здоровья человека;

в) захоронение опасных отходов и радиоактивных отходов на водосборных площадях подземных водных объектов, используемых в качестве источников водоснабжения, в бальнеологических целях, для извлечения ценных минеральных ресурсов;

г) ввоз опасных отходов и радиоактивных отходов в Российскую Федерацию в целях их захоронения и обезвреживания.

Отношения в области обращения с отходами производства и потребления, а также опасными отходами и радиоактивными отходами регулируются соответствующим законодательством Российской Федерации.

В Ленинградской области действует постановление Правительства Ленинградской области от 31.10.2013 № 368 «О государственной программе Ленинградской области «Охрана окружающей среды Ленинградской области».

2.17.2. Требования к защите лесов от вредных организмов

Санитарная безопасность в лесах обеспечивается в соответствии с Федеральным законом от 30 декабря 2015 года № 455-ФЗ «О внесении изменений в Лесной кодекс Российской Федерации в части совершенствования регулирования защиты лесов от вредных организмов».

2.17.2.1. Общие положения о защите лесов

Леса подлежат защите от вредных организмов (жизнеспособных растений любых видов, сортов или биологических типов, животных либо болезнетворных организмов любых видов, биологических типов, которые способны нанести вред лесам и лесным ресурсам).

Защита лесов направлена на выявление в лесах вредных организмов и предупреждение их распространения, а в случае возникновения очагов вредных организмов - на их ликвидацию.

Защита лесов от вредных организмов, внесенных в перечень карантинных объектов, осуществляется в соответствии с Федеральным законом от 21 июля 2014 года № 206-ФЗ «О карантине растений».

Защита лесов осуществляется органами государственной власти, органами местного самоуправления в пределах их полномочий, определенных в соответствии со статьями 81 - 84 ЛКРФ, если иное не предусмотрено ЛКРФ, другими федеральными законами.

Невыполнение гражданами, юридическими лицами, осуществляющими использование лесов, лесохозяйственного регламента и проекта освоения лесов в части защиты лесов является основанием для досрочного расторжения договоров аренды лесных участков, договоров купли-продажи лесных насаждений, а также для принудительного прекращения права постоянного (бессрочного) пользования лесными участками или права безвозмездного пользования лесными участками, прекращения сервитута, публичного сервитута.

2.17.2.2. Мероприятия по защите лесов

Защита лесов включает в себя выполнение мер санитарной безопасности в лесах и ликвидацию очагов вредных организмов.

Защита лесов, расположенных на землях, не указанных в части 2 ст. 60.2 ЛК РФ, осуществляется в соответствии с ЛКРФ, если иное не установлено другими федеральными законами.

2.17.2.3. Санитарная безопасность в лесах

Меры санитарной безопасности в лесах включают в себя:

- 1) лесозащитное районирование;
- 2) государственный лесопатологический мониторинг;
- 3) проведение лесопатологических обследований;
- 4) предупреждение распространения вредных организмов;
- 5) иные меры санитарной безопасности в лесах.

Меры санитарной безопасности в лесах, указанные в пунктах 3-5 части 1 ст.60.3ЛК РФ, осуществляются в соответствии с лесным планом субъекта Российской Федерации, лесохозяйственным регламентом лесничества и проектом освоения лесов.

Правила санитарной безопасности в лесах утверждены Постановлением Правительства РФ от 09.12.2020 г. № 2047.

2.17.2.4. Лесозащитное районирование

При лесозащитном районировании определяются зоны слабой, средней и сильной лесопатологической угрозы, а также зоны использования наземных и (или) дистанционных методов осуществления государственного лесопатологического мониторинга, проведения лесопатологических обследований.

Порядок лесозащитного районирования утвержден приказом Министерства природных ресурсов и экологии Российской Федерации от 09.01.2017 №1 «Об утверждении порядка лесозащитного районирования» (с изменениями на 27 февраля 2020 г.).

2.17.2.5. Государственный лесопатологический мониторинг

Государственный лесопатологический мониторинг представляет собой систему наблюдений (с использованием наземных и (или) дистанционных методов) за санитарным и лесопатологическим состоянием лесов и за происходящими в них процессами и явлениями, а также анализа, оценки и прогноза изменения санитарного и лесопатологического состояния лесов, в целях осуществления управления в области защиты лесов и обеспечения санитарной безопасности в лесах.

Государственный лесопатологический мониторинг является частью государственного экологического мониторинга (государственного мониторинга окружающей среды).

Порядок осуществления государственного лесопатологического мониторинга утвержден приказом Министерства природных ресурсов и экологии Российской Федерации от 5 апреля 2017 года № 156.

Перечень участков с размещенной сетью постоянных пунктов наблюдения (ППН) лесопатологического мониторинга и участков буферной зоны, по данным филиала ФГУ «Российский центр защиты леса» «Центр защиты леса Ленинградской области», приведен в приложении 4.

2.17.2.6. Лесопатологические обследования

1. Лесопатологические обследования проводятся в лесах с учетом данных государственного лесопатологического мониторинга, а также иной информации о санитарном и лесопатологическом состоянии лесов.

2. Лесопатологические обследования проводятся с использованием наземных и (или) дистанционных методов, визуальными и инструментальными способами, обеспечивающими необходимую точность оценки санитарного и лесопатологического состояния лесов.

3. Лесопатологические обследования проводятся в целях получения информации о текущем санитарном (характеристика, которая определяется по количеству деревьев разных категорий состояния) и лесопатологическом (характеристика, которая определяется по количеству вредных организмов и степени повреждения ими деревьев) состоянии лесных участков, а также для обоснования и назначения мероприятий по предупреждению распространения вредных организмов.

4. Проведение лесопатологических обследований осуществляется в соответствии с п. 5 Правил санитарной безопасности в лесах (Постановление Правительства Российской Федерации от 09.12.2020 № 2047).

5. Порядок проведения лесопатологических обследований, форма акта лесопатологического обследования устанавливаются в соответствии с Приказом Минприроды России от

09.11.2020 № 910 «Об утверждении порядка проведения лесопатологических обследований и формы акта лесопатологического обследования».

6. По результатам лесопатологического обследования составляется акт лесопатологического обследования, который утверждается органом государственной власти или органом местного самоуправления в пределах их полномочий, определенных в соответствии со статьями 81-84 ЛКРФ, и в срок не позднее трех рабочих дней со дня его утверждения размещается на официальном сайте органа государственной власти или органа местного самоуправления в информационно-телекоммуникационной сети «Интернет» и направляется в форме электронного документа, подписанного усиленной квалифицированной электронной подписью, с использованием единой системы межведомственного электронного взаимодействия или информационно-телекоммуникационных сетей общего пользования, в том числе сети «Интернет», в уполномоченный Правительством Российской Федерации федеральный орган исполнительной власти.

7. Лесопатологические обследования проводятся в отношении лесных насаждений во время вегетационного периода с момента полного распускания листвы (хвои) и до начала массовой сезонной дехромации (изменение цвета хвои и листвы, являющейся естественным процессом подготовки листопадных деревьев к зимнему периоду). В вечнозеленых лесных насаждениях (8 единиц и более, вечнозеленых и хвойных (за исключением лиственницы) пород в породном составе), а также в лесных насаждениях, поврежденных ветрами (ветровал, бурелом) и верховыми пожарами, лесопатологические обследования проводятся в течение года. (п.17 Правил санитарной безопасности в лесах (Постановление Правительства Российской Федерации 09.12.2020 № 2047).

Объемы лесопатологических обследований в лесном плане субъекта Российской Федерации и лесохозяйственном регламенте лесничеств не указываются и определяются ежегодно, в том числе с учетом данных государственного лесопатологического мониторинга и иной информации о санитарном и лесопатологическом состоянии лесов.

2.17.2.7. Предупреждение распространения вредных организмов

Предупреждение распространения вредных организмов включает в себя проведение:

- 1) профилактических мероприятий по защите лесов;
- 2) санитарно-оздоровительных мероприятий, в том числе рубок погибших и поврежденных лесных насаждений;
- 3) других определенных уполномоченным федеральным органом исполнительной власти мероприятий (агитационных мероприятий).

Указанные в части 1 ст. 60.7 ЛК РФ мероприятия по предупреждению распространения вредных организмов на лесных участках, предоставленных в постоянное (бессрочное) пользо-

вание, аренду, осуществляются лицами, использующими леса на основании проекта освоения лесов.

По результатам осуществления санитарно-оздоровительных мероприятий вносятся изменения в лесной план субъекта Российской Федерации, лесохозяйственный регламент лесничества.

Не допускается осуществление мероприятий, указанных в части 1 ст. 60.7 ЛК РФ:

1) в случае, если такие мероприятия не предусмотрены соответствующим актом лесопатологического обследования;

2) в случае, если уполномоченным федеральным органом исполнительной власти направлено предписание об отмене соответствующего акта лесопатологического обследования или о внесении в него изменений;

3) в течение двадцати дней после размещения в соответствии с частью 3 статьи 60.6 ЛКРФ акта лесопатологического обследования на официальном сайте органа государственной власти или органа местного самоуправления в информационно-теле-коммуникационной сети «Интернет».

Правила осуществления мероприятий по предупреждению распространения вредных организмов утверждены приказом Министерства природных ресурсов и экологии Российской Федерации от 09 ноября 2020 г. № 912.

2.17.2.8. Ликвидация очагов вредных организмов

Ликвидация очагов вредных организмов в лесах включает в себя следующие меры:

1) проведение обследований очагов вредных организмов;

2) уничтожение или подавление численности вредных организмов, в том числе с применением химических препаратов;

3) рубка лесных насаждений в целях регулирования породного и возрастного составов лесных насаждений, зараженных вредными организмами.

Мероприятия по ликвидации очагов вредных организмов, в том числе на лесных участках, предоставленных в аренду для заготовки древесины, осуществляются в соответствии со статьей 19 Лесного кодекса Российской Федерации органами государственной власти или органами местного самоуправления в пределах полномочий, определенных в соответствии со статьями 81 - 84 Лесного кодекса

Правила ликвидации очагов вредных организмов утверждены приказом Минприроды Российской Федерации от 09.11.2020 г. № 913.

2.17.2.9. Ограничения пребывания граждан в лесах в целях обеспечения санитарной

безопасности в лесах

Органы государственной власти, органы местного самоуправления в пределах своих полномочий, определенных в соответствии со статьями 81 - 84 ЛКРФ, ограничивают пребывание граждан в лесах и въезд в них транспортных средств, проведение в лесах определенных видов работ в целях обеспечения санитарной безопасности в лесах в порядке, установленном уполномоченным федеральным органом исполнительной власти.

Порядок ограничения пребывания граждан в лесах установлен приказом Рослесхоза от 6 сентября 2016 г. № 457 «Об утверждении порядка ограничения пребывания граждан в лесах и въезда в них транспортных средств, проведения в лесах определенных видов работ в целях обеспечения пожарной безопасности в лесах и порядка ограничения пребывания граждан в лесах и въезда в них транспортных средств, проведения в лесах определенных видов работ в целях обеспечения санитарной безопасности в лесах».

2.17.2.10. Авиационные работы по защите лесов

1. Авиационные работы по защите лесов включают в себя:

- 1) осуществление государственного лесопатологического мониторинга с использованием авиационных средств;
- 2) осуществление лесопатологических обследований с использованием авиационных средств;
- 3) доставку воздушными судами людей и средств к очагам вредных организмов и обратно;
- 4) ликвидацию очагов вредных организмов с использованием авиационных средств;
- 5) проведение иных работ по защите лесов от вредных организмов с использованием авиационных средств.

Порядок организации и выполнения авиационных работ по защите лесов утвержден приказом Минприроды России от 15.11.2016 г. № 597.

2.17.2.11. Отчет о защите лесов

Нормативы и параметры мероприятий по предупреждению распространения вредных организмов и ликвидации очагов вредных организмов

Отчет о защите лесов представляется гражданами, юридическими лицами в органы государственной власти, органы местного самоуправления в пределах их полномочий, определенных в соответствии со статьями 81 - 84 ЛКРФ.

Форма отчета о защите лесов, а также порядок его представления устанавливается уполномоченным федеральным органом исполнительной власти в соответствии с приказом Министерства природных ресурсов и экологии Российской Федерации от 9 марта 2017 года № 78

«Об утверждении перечня информации, включаемой в отчет об охране лесов от пожаров, формы и порядка представления отчета об охране лесов от пожаров, а также требований к формату отчета об охране лесов от пожаров в электронной форме, перечня информации, включаемой в отчет о защите лесов, формы и порядка представления отчета о защите лесов, а также требований к формату отчета о защите лесов в электронной форме».

Основными видами вредных организмов и болезней леса в лесничестве являются: корневая губка, рак-серянка и ложный трутовик. Корневой губкой поражается ель, раком-серянкой – сосна, а ложным осиновым трутовиком – осина.

На предстоящий период действия лесохозяйственного регламента намечено на территории лесничества проведение профилактических, организационно-хозяйственных, истребительных и санитарно-оздоровительных мероприятий.

Таблица 2.37 (15.1) – Параметры профилактических и других мероприятий по предупреждению распространения вредных организмов

Наименование мероприятия	Единицы измерения	Объем мероприятия	Срок проведения	Ежегодный объем мероприятия
1. Профилактические мероприятия по защите лесов				
1.1 Лесохозяйственные мероприятия				
Использование удобрений и минеральных добавок для повышения устойчивости лесных насаждений в неблагоприятные периоды (засуха, повреждение насекомыми)	га	По результатам лесопатологических обследований		По результатам лесопатологических обследований
Лечение деревьев	шт.	По результатам лесопатологических обследований		проводится после лесопатологического обследования при обнаружении заражения
Применение пестицидов для предотвращения появления очагов вредных организмов	га	По результатам лесопатологических обследований		проводится при обнаружении заражения
1.2. Биотехнические мероприятия				
Улучшение условий обитания и размножения насекомоядных птиц и других насекомоядных животных	шт.	580*		58
Охрана местообитаний, выпуск, расселение и интродукция насекомых-энтомофагов	шт.	110		11
Посев травянистых нектароносных растений	га	По результатам лесопатологических обследований		проводится при обнаружении очагов вредных организмов
Прочие мероприятия	га	По результатам лесопатологических		проводится по мере необходимости

Наименование мероприятия	Единицы измерения	Объем мероприятия	Срок проведения	Ежегодный объем мероприятия
		обследований		
2. Агитационные мероприятия				
Беседы с местным населением	кол-во	проводится по мере необходимости		проводится по мере необходимости
Проведение открытых уроков в образовательных учреждениях	кол-во.	50		5
Развешивание аншлагов и плакатов	шт.	проводится по мере необходимости		проводится по мере необходимости
Размещение информационных материалов в средствах массовой информации	кол-во	проводится по мере необходимости		проводится по мере необходимости

Параметры мероприятий по ликвидации очагов вредных организмов проектируются в соответствии с приказом Минприроды России от 09.11.2020 № 913 «Об утверждении Правил ликвидации очагов вредных организмов».

Таблица 2.38 (15.2) Параметры мероприятий по ликвидации очагов вредных организмов

Наименование мероприятия	Единицы измерения	Объем мероприятия	Срок проведения	Ежегодный объем мероприятия
1) проведение обследований очагов вредных организмов	га	проводится при обнаружении заражения		
2) уничтожение или подавление численности вредных организмов, в том числе с применением химических препаратов:	га	проводится при обнаружении заражения		
развешивание феромонных ловушек	шт	проводится при обнаружении заражения		
сбор и уничтожение яйцекладок, гнезд вредителей	шт	проводится при обнаружении заражения		
обработка нетоксичными средствами	количество деревьев	проводится при обнаружении заражения		
нанесение ловчих клеевых поясов	количество деревьев	проводится при обнаружении заражения		
3) рубка лесных насаждений в целях регулирования породного и возрастного составов лесных	м ³	проводится при обнаружении заражения		

Наименование мероприятия	Единицы измерения	Объем мероприятия	Срок проведения	Ежегодный объем мероприятия
насаждений, зараженных вредными организмами				

Обследования очагов вредных организмов проводятся для уточнения площади очагов вредных организмов, в том числе требующих мер борьбы с ними, и подтверждения необходимости проведения мероприятий по их ликвидации путем учета численности вредных организмов и определения фазы развития очагов вредных организмов.

Целью обследований является оценка изменения количественных и качественных характеристик показателей популяции после зимовки вредителей (выживаемость, абсолютная численность, зараженность энтомопатогенными (вызывающими гибель вредных насекомых) организмами, энтомофагами (хищные и паразитические насекомые, являющиеся естественными врагами вредителей леса), доля диапаузирующих особей (часть особей популяции насекомых, находящаяся в периоде временного физиологического покоя, развития и размножения), сроки развития вредителей. Обследования проводятся в лесных насаждениях, расположенных в кварталах, лесотаксационных выделах или их частях, различающихся по уровню численности и особенностям распространения вредных организмов. По данным обследований уточняются сроки и объемы проведения обработок лесных насаждений.

Результаты обследования оформляются актом проведения обследования насаждений в очагах вредных организмов по форме, приведенной в приложении 1 к Правилам ликвидации очагов вредных организмов, утвержденным Приказом Минприроды России от 09.11.2020 № 913.

Мероприятия по уничтожению или подавлению численности вредных организмов производятся следующими методами:

- а) обработка насаждений пестицидами наземным и (или) авиационным способом;
- б) механический сбор и уничтожение кладок яиц, гнезд вредителей и побегов или плодов, заселенных вредителем;
- в) нефтевание, и обмазка кладок яиц;
- г) применение феромонных, световых и механических ловушек;
- д) половая дезориентация самцов;
- е) срезание заселенных побегов (ветвей);
- ж) локальное нанесение нетоксичных препаратов и средств защиты леса;

- з) выпуск энтомофагов;
- и) нанесение ловчих клеевых поясов;
- к) выкладка ловчих куч из порубочных остатков;
- л) выкладка ловчих деревьев с их последующей уборкой;
- м) стволовое инъектирование;
- н) биологические методы уничтожения или подавления численности вредных организмов;
- о) применение аэрозолей или веществ, образующих на поверхности кладок яиц воздухо непроницаемые пленки.

До начала проведения мероприятий по уничтожению или подавлению численности вредных организмов уполномоченными органами осуществляется комплекс подготовительных работ. Основными подготовительными работами являются:

- а) организация авиационных и наземных работ;
- б) организация и контроль завоза пестицидов, феромонных, световых и механических ловушек, биологических средств защиты леса и временное их хранение;
- в) проведение обследования очагов вредных организмов;
- г) проведение мероприятий по ограничению пребывания граждан в лесах и въезда в них транспортных средств.
- д) информирование населения о проведении мероприятий по уничтожению или подавлению численности вредных организмов, их сроках, методах, применяемых препаратах, ограничениях по использованию лесов.

Организационные работы должны обеспечивать возможность начала проведения мероприятий в сроки, установленные по результатам обследований очагов.

Проведение мероприятий по уничтожению или подавлению численности вредных организмов осуществляется в соответствии с государственными санитарно-эпидемиологическими правилами и гигиеническими нормативами в сфере безопасности процессов испытаний, хранения, перевозки, реализации, применения, обезвреживания и утилизации пестицидов и агрохимикатов, Лесным кодексом, Водным кодексом Российской Федерации и законодательством в области безопасного обращения с пестицидами и агрохимикатами.

Препараты для проведения обработок насаждений и внутривидовых инъекций используются из числа внесенных в Государственный каталог пестицидов и агрохимикатов, раз-

решенных к применению на территории Российской Федерации на год проведения мероприятий

В лесах, расположенных на особо охраняемых природных территориях, в водоохраных зонах, в лесах, выполняющих функции защиты природных и иных объектов (расположенных в лесопарковых зонах, зеленых зонах), в городских лесах, на заповедных лесных участках использование токсичных химических препаратов запрещается в соответствии со статьями 112 - 114, 116, 119 Лесного кодекса.

Рубка лесных насаждений, являющихся очагами опасных видов стволовых вредителей, проводится сплошным и выборочным способом в соответствии с Правилами заготовки древесины и особенностями заготовки древесины в лесничествах, указанных в статье 29 Лесного кодекса.

Таблица 2.39 (15) – Нормативы и параметры санитарно-оздоровительных мероприятий

Показатели	Ед. изм.	Рубка погибших и поврежденных лесных насаждений			Рубка аварийных деревьев	Уборка неликвидной древесины	Итого
		всего	в том числе				
			сплошная	выборочная			
1. Выявленный фонд по лесоводственным требованиям	га	0.3	0.3				0.3
	тыс. м ³	0.042	0.042				0.042
2. Срок вырубki или уборки	лет	1	1	1	1	1	
3. Ежегодный объем изъятия древесины:							
площадь	га	0.3	0.3				0.3
выбираемый запас:							
корневой	тыс. м ³	0.042	0.042				0.042
ликвидный	тыс. м ³	0.039	0.039				0.039
деловой	тыс. м ³	0.022	0.022				0.022
В том числе:							
запас хвойных							
корневой	тыс. м ³	0.017	0.017				0.017
ликвидный	тыс. м ³	0.015	0.015				0.015
деловой	тыс. м ³	0.012	0.012				0.012
запас мягколиственных							
корневой	тыс. м ³	0.025	0.025				0.025
ликвидный	тыс. м ³	0.024	0.024				0.024
деловой	тыс. м ³	0.01	0.01				0.01

Ежегодные объемы санитарно-оздоровительных мероприятий уточняются после проведения лесопатологического обследования, в том числе определяем породный состав и адресную часть мероприятия.

Надзор за состоянием лесов, нарушением их устойчивости, повреждением (поражением) вредными организмами и другими негативными воздействиями природного и антропогенного характера, наблюдение за неблагоприятными факторами, влияющими на состояние лесов, а также система их оценки и прогноза осуществляется согласно «Порядка осуществления государственного лесопатологического мониторинга», утвержденного приказом Министерства природных ресурсов и экологии РФ от 05.04.2017 № 156.

2.17.3. Требования к воспроизводству лесов

2.17.3.1. Общие положения

Вырубленные, погибшие и поврежденные леса подлежат воспроизводству, которое осуществляется путем лесовосстановления и ухода за лесами в соответствии с приказами Минприроды России от 04.12.2020. № 1014 «Об утверждении Правил лесовосстановления», от 30.07.2020. № 534 «Об утверждении Правил ухода за лесами» и «Основными положениями по лесовосстановлению и лесоразведению в лесном фонде Российской Федерации», утвержденными Приказом Рослесхоза от 27 декабря 1993 г. №344, статьями Лесного кодекса Российской Федерации 61, 61.1, 62, 63, 63.1.

На землях лесного фонда, на которых ранее не произрастали леса, осуществляется лесоразведение для предотвращения эрозии почв, создания защитных лесов и иных целей, связанных с повышением потенциала лесов в соответствии с приказом Минприроды России от 30.07.2020 № 541 «Об утверждении Правил лесоразведения, состава проекта лесоразведения, порядка его разработки».

Согласно стандарту отрасли ОСТ 56-108-98 «Лесоводство. Термины и определения» различают возобновление леса предварительное, последующее и сопутствующее. Возобновление леса предварительное – это естественное, искусственное или комбинированное (естественное и искусственное) возобновление леса под пологом древостоев до их рубки. Возобновление леса последующее – это естественное, искусственное или комбинированное (естественное и искусственное) возобновление леса после вырубki древостоев или исчезновения их по другим причинам. Сопутствующее возобновление леса – это лесовозобновление, происходящее в насаждении в процессе проведения выборочных рубок.

2.17.3.2. Лесовосстановление

Лесовосстановление состоит из комплекса природных процессов, в том числе обусловленных специальными технологическими и организационными мероприятиями, по образованию молодых сомкнутых лесных насаждений (молодняков) главных лесных древесных пород на землях, предназначенных для лесовосстановления.

К главным лесным древесным породам относятся древесные породы, которые наилучшим образом отвечают условиям произрастания, экосистемным и социально-экономическим целям освоения лесов. Критерии и требования к лесовосстановлению главными лесными древесными породами установлены в настоящих Правилах, приложениях к Правилам, и лесохозяйственных регламентах лесничеств.

Лесовосстановление включает в себя:

планирование - определение местоположения и ежегодный учет площадей земель для лесовосстановления;

обследование участков земель;

проектирование;

выполнение работ;

приемку выполненных работ;

инвентаризацию мероприятий по искусственному и комбинированному лесовосстановлению.

Завершающим этапом лесовосстановления является обследование с целью отнесения земель, предназначенных для лесовосстановления, к землям, на которых расположены леса и подготовка акта об изменении документированной информации государственного лесного реестра.

Обследование участков земель проводится с использованием наземных и (или) дистанционных методов, визуальными и (или) инструментальными способами.

Обследования осуществляются с применением требований, установленных в национальных и межгосударственных стандартах.

Лесовосстановление осуществляется естественным, искусственным или комбинированным способом в целях восстановления вырубленных, погибших, поврежденных лесов, а также сохранения полезных функций лесов, их биологического разнообразия.

Естественное лесовосстановление происходит вследствие природных процессов и осуществления мер содействия естественному лесовосстановлению, включающих сохранение жизнеспособного укоренившегося подроста и молодняка основных лесных древесных пород при проведении рубок лесных насаждений, уход за подростом основных лесных древесных пород, минерализацию поверхности почвы, а также иные мероприятия, предусмотренные правилами лесовосстановления.

В целях содействия естественному лесовосстановлению осуществляются следующие мероприятия:

- сохранение возобновившегося под пологом лесных насаждений жизнеспособного поколения главных лесных древесных пород лесных насаждений (подрост) (далее – главные

лесные древесные породы), способного образовывать в данных природно-климатических условиях новые лесные насаждения. Древесные растения в возрасте до двух лет (самосев) в числе подроста не учитываются;

- сохранение жизнеспособного укоренившегося подроста и молодняка (экземпляров высотой более 2,5 метров) главных лесных древесных пород при проведении рубок лесных насаждений;

- уход за подростом главных лесных древесных пород на площадях, не занятых лесными насаждениями (приземление подроста, оправка подроста, окашивание подроста, изреживание подроста, внесение удобрений, обработка гербицидами);

- минерализация поверхности почвы на местах планируемых рубок спелых и перестойных насаждений, на гарях и площадях, предназначенных для лесовосстановления;

- оставление семенных деревьев, куртин и групп;

- огораживание площадей;

- подавление корнеотпрысковой способности деревьев (инъекции арборицидов или окольцовывание).

Искусственное лесовосстановление представляет собой деятельность, связанную с выращиванием лесных насаждений, в том числе посев, посадку саженцев, сеянцев основных лесных древесных пород, агротехнический уход за лесными насаждениями (рыхление почвы, уничтожение или предупреждение появления нежелательной растительности и другие мероприятия, направленные на повышение приживаемости саженцев, сеянцев основных лесных древесных пород и улучшение условий их роста), а также иные мероприятия, предусмотренные правилами лесовосстановления, до момента отнесения земель, на которых осуществляется искусственное лесовосстановление, к землям, на которых расположены леса.

Комбинированное лесовосстановление представляет собой сочетание естественного и искусственного лесовосстановления.

Лесовосстановление осуществляется на основании проекта лесовосстановления в соответствии со статьей Лесного кодекса Российской Федерации 89_1:

- а) лицами, осуществляющими рубки лесных насаждений в соответствии с Лесным кодексом Российской Федерации, за исключением случаев, предусмотренных частями 2 и 4 статьи 29.1, статьей 30, частью 4.1 статьи 32 Лесного кодекса Российской Федерации;

- б) органами государственной власти, органами местного самоуправления в пределах их полномочий, определенных в соответствии со статьями 81-84 Лесного кодекса Российской Федерации;

- в) лицами, осуществляющими рубку лесных насаждений при использовании лесов в соответствии со статьями 43-46 Лесного кодекса Российской Федерации, в том числе при со-

здании охранных зон, предназначенных для обеспечения безопасности граждан и создания необходимых условий для эксплуатации объектов, связанных с выполнением работ по геологическому изучению недр и разработкой месторождений полезных ископаемых, линейных объектов, за исключением случая, предусмотренного частью 3 статьи 63.1 Лесного кодекса Российской Федерации (Собрание законодательства Российской Федерации 2018, № 30, ст. 4547) (далее – лица, осуществляющие рубку лесных насаждений), и лицами, обратившимися с ходатайством или заявлением об изменении целевого назначения лесного участка, в том числе в связи с переводом земель лесного фонда в земли иных категорий, за исключением случаев перевода земель лесного фонда в земли особо охраняемых территорий и объектов (далее – лица, обратившиеся с ходатайством или заявлением об изменении целевого назначения лесного участка);

г) лицами, осуществляющими строительство зданий, строений, сооружений в границах лесопарковых зеленых поясов либо ходатайствующими об изменении их границ, в том числе в целях перевода земель лесного фонда, включенных в состав лесопарковых зеленых поясов, в земли иных категорий.

Работы по лесовосстановлению осуществляются на землях, предназначенных для лесовосстановления (вырубки, гари, редины, пустыри, прогалины и другие), в составе земель лесного фонда, и земель, указанных в части 2 статьи 23 Лесного кодекса Российской Федерации (далее – земли, предназначенные для лесовосстановления) без предоставления лесного участка.

В целях выполнения лесовосстановления осуществляется ежегодный учет площадей вырубок, гарей, прогалин, иных не занятых лесными насаждениями или пригодных для лесовосстановления земель, при котором, в зависимости от состояния и количества на них подроста и молодняка, определяются способы лесовосстановления в соответствии с требованиями таблицы 2 приложения 3 Правил лесовосстановления.

При этом отдельно учитываются площади лесных участков, подлежащие естественному лесовосстановлению вследствие природных процессов, содействию естественному лесовосстановлению, искусственному лесовосстановлению и комбинированному лесовосстановлению.

Учет земель, требующих лесовосстановления, производится по данным государственного лесного реестра, материалам лесоустройства, материалам специальных обследований и при отводе лесосек и осмотре мест осуществления лесосечных работ (осмотре лесосек).

С целью оценки состояния участков с проведенными мерами искусственного и комбинированного лесовосстановления и назначения мероприятий по улучшению состояния этих участков проводится инвентаризация лесных культур первого, третьего и пятого года.

Инвентаризация выполненных мероприятий по искусственному и комбинированному лесовосстановлению осуществляется ежегодно в III-IV кварталах года проведения работ органами государственной власти субъектов Российской Федерации, уполномоченными в области лесных отношений.

Учет земель, требующих лесовосстановления, и инвентаризация выполненных мероприятий по искусственному и комбинированному лесовосстановлению осуществляются, в том числе, с использованием материалов дистанционного зондирования (в том числе аэрокосмической съемки, аэрофотосъемки), фото- и видеофиксации.

Лесовосстановительные мероприятия на каждом лесном участке, предназначенном для проведения лесовосстановления, осуществляются в соответствии с проектом лесовосстановления и считаются завершенными после отнесения земель, предназначенных для лесовосстановления, к землям, на которых расположены леса, в порядке, предусмотренном частью 2 статьи 64.1 Лесного кодекса Российской Федерации, утвержденном приказом Минприроды России от 11.03.2019 № 150 «Об утверждении Порядка отнесения земель, предназначенных для лесовосстановления, к землям, на которых расположены леса, и формы соответствующего акта.

Состав проекта лесовосстановления и порядок его разработки устанавливают требования к составу и порядку разработки проекта лесовосстановления, обязательные для лиц, на которых в соответствии с Лесным кодексом Российской Федерации возложена обязанность выполнения работ по лесовосстановлению.

Проект лесовосстановления должен содержать следующие сведения:

- 1) характеристику местоположения лесного участка (наименование лесничества, участкового лесничества, номер квартала, номер выдела, площадь лесного участка);
- 2) характеристику лесорастительных условий лесного участка (в том числе рельефа, гидрологических условий, почвы);
- 3) характеристику площадей лесного участка (вырубки, гари, прогалины, иные не занятые лесными насаждениями или пригодные для лесовосстановления земли);
- 4) характеристику вырубки (количество пней на единице площади, состояние очистки от порубочных остатков и валежника, характер и размещение оставленных деревьев и кустарников, степень задернения и минерализации почвы);
- 5) характеристику имеющихся подроста и молодняка лесных древесных пород (состав пород, средний возраст, средняя высота и количество деревьев и кустарников на единице площади, размещение их по площади лесного участка, состояние лесных насаждений и его оценку);

6) проектируемый способ лесовосстановления (искусственное, комбинированное, естественное восстановление лесов);

7) обоснование проектируемого способа лесовосстановления, главных(ой) лесных(ой) древесных(ой) пород(ы), породного состава восстанавливаемых лесов, с учетом особенностей производства работ в различных категориях защитных лесов и особо защитных участках лесов;

8) сроки и технологии (методы) выполнения работ по лесовосстановлению;

9) требования к используемому для лесовосстановления посадочному материалу;

10) требования к молоднякам, площади которых подлежат отнесению к землям, на которых расположены леса, для признания работ по лесовосстановлению выполненными (возраст, количество деревьев главных лесных древесных пород, средняя высота);

11) объем работ по лесовосстановлению (площадь лесовосстановления, га);

12) проектируемый объем работ по лесовосстановлению (площадь лесовосстановления, га; количество жизнеспособных растений главных лесных древесных пород, тыс. шт. на 1 га; количество жизнеспособных растений главных лесных древесных пород на всей площади, тыс. шт.)

Для выращивания посадочного материала и создания лесных культур используются районированные семена лесных насаждений, соответствующие требованиям, установленным в соответствии с Федеральным законом от 17 декабря 1997 г. № 149-ФЗ «О семеноводстве».

Параметры используемого для лесовосстановления посадочного материала, созданных при лесовосстановлении молодняков, площади которых подлежат отнесению к землям, покрытым лесной растительностью, должны соответствовать требованиям, указанным в таблице 1 Приложения 3 (Балтийско-Белозерский таежный район) к Правилам лесовосстановления.

В лесах, поврежденных промышленными выбросами, рекреационными нагрузками, вредными организмами и иным негативным воздействием, способы лесовосстановления должны обеспечивать формирование лесных насаждений, устойчивых к указанным факторам повреждения.

Таблица 2.40 – Способы лесовосстановления в зависимости от количества жизнеспособного подроста и молодняка главных лесных древесных пород

Способы лесовосстановления		Древесные породы	Группы типов леса, типы лесорастительных условий	Количество жизнеспособного подроста и молодняка, тыс. штук на 1 га
Естественное лесовосстановление	путем мероприятий по сохранению под-	Сосна, листвен-	Лишайниковые, вересковые, брусничные	1,6

Способы лесовосстановления		Древесные породы	Группы типов леса, типы лесорастительных условий	Количество жизнеспособного подроста и молодняка, тыс. штук на 1 га
	роста, ухода за подростом	ница	Кисличные, черничные	1,1
			Долгомошные, травяно-болотные, сфагновые	1,1
		Ель	Лишайниковые, вересковые, брусничные	1,6
			Кисличные, черничные	1,4
			Долгомошные, травяно-болотные, сфагновые	1,4
Естественное лесовосстановление	путем минерализации почвы	Сосна, лиственница	Лишайниковые, вересковые, брусничные	0,6 - 1,6
			Кисличные, черничные	0 - 1,3
			Долгомошные, травяно-болотные, сфагновые	0,5 - 1,1
		Ель	Лишайниковые, вересковые, брусничные	0,7 - 1,6
			Кисличные, черничные	0,7 - 1,5
			Долгомошные, травяно-болотные, сфагновые	0,6 - 1,3
Комбинированное лесовосстановление		Сосна, лиственница	Лишайниковые, вересковые, брусничные	1,1 - 1,5
			Кисличные, черничные	1,1 - 1,5
			Долгомошные, травяно-болотные, сфагновые	-
		Ель	Лишайниковые, вересковые, брусничные	-
			Кисличные, черничные	1,1 - 1,5
			Долгомошные, травяно-болотные, сфагновые	-
Искусственное лесовосстановление		Сосна, лиственница	Лишайниковые, вересковые, брусничные	Менее 0,5
			Кисличные, черничные	Менее 0,6
			Долгомошные, травяно-болотные, сфагновые	Менее 0,5

Способы лесовосстановления	Древесные породы	Группы типов леса, типы лесорастительных условий	Количество жизнеспособного подроста и молодняка, тыс. штук на 1 га
	Ель	Лишайниковые, вересковые, брусничные	Менее 0,7
		Кисличные, черничные	Менее 0,7
		Долгомошные, травяно-болотные, сфагновые	Менее 0,6

2.17.3.3. Естественное лесовосстановление

Естественное лесовосстановление вследствие природных процессов планируется:

- при рубке насаждений с наличием жизнеспособного подроста главных лесных древесных пород в количестве не менее полуторной нормы, предусмотренной таблицей 2 Приложения 3 для соответствующего лесного района по естественному лесовосстановлению путем мероприятий по сохранению подроста;

- при рубке насаждений древесных пород (дуб, ясень, вяз, липа, тополь, ольха, клен, робиния), способных к вегетативному возобновлению путем образования поросли от пней или корневых отпрысков, если невозможно семенное возобновление, а вегетативное возобновление соответствует целям ведения хозяйства.

В целях содействия естественному лесовосстановлению осуществляются следующие мероприятия:

- сохранение возобновившегося под пологом лесных насаждений жизнеспособного поколения главных лесных древесных пород лесных насаждений (подрост) (далее – главные лесные древесные породы), способного образовывать в данных природно-климатических условиях новые лесные насаждения. Древесные растения в возрасте до двух лет (самосев) в числе подроста не учитываются;

- сохранение жизнеспособного укоренившегося подроста и молодняка (экземпляров высотой более 2,5 метров) главных лесных древесных пород при проведении рубок лесных насаждений;

- уход за подростом главных лесных древесных пород на площадях, не занятых лесными насаждениями (приземление подроста, оправка подроста, окашивание подроста, изреживание подроста, внесение удобрений, обработка гербицидами);

- минерализация поверхности почвы на местах планируемых рубок спелых и перестойных насаждений, на гарях и площадях, предназначенных для лесовосстановления;

- оставление семенных деревьев, куртин и групп;
- огораживание площадей;
- подавление корнеотпрысковой способности деревьев (инъекции арборицидов или окольцовывание).

Меры по сохранению подроста лесных насаждений ценных лесных древесных пород осуществляются одновременно с проведением рубок лесных насаждений. Рубка в таких случаях проводится преимущественно в зимнее время по снежному покрову с применением технологий, позволяющих обеспечить сохранение от уничтожения и повреждения количество подроста и молодняка ценных лесных древесных пород не менее предусмотренного при отводе лесосек. После проведения рубок проводится уход за сохраненным подростом и молодняком лесных древесных пород путем их освобождения от завалов порубочными остатками, вырубки сломанных и поврежденных лесных растений.

Сохранению подлежат жизнеспособный подрост и молодняк главных лесных древесных пород в соответствующих им природно-климатических условиях.

Для защиты подроста главных лесных древесных пород от неблагоприятных факторов среды на вырубках, создания условий успешного роста и формирования лесных насаждений нужного состава полностью или частично сохраняются подрост сопутствующих лесных древесных пород (клен, липа и другие) и кустарниковые породы.

Жизнеспособные подрост и молодняк лесных насаждений хвойных пород характеризуются следующими признаками: густая хвоя, зеленая или темно-зеленая окраска хвои, заметно выраженная мутовчатость, островершинная или конусообразная симметричная густая или средней густоты крона протяженностью до 1/3 высоты ствола в группах и до 1/2 высоты ствола – при одиночном размещении, прирост по высоте за последние 3-5 лет не утрачен, прирост вершинного побега равен (или более) приросту боковых ветвей верхней половины кроны, стволики прямые неповрежденные, гладкая или мелкочешуйчатая кора без лишайников.

Растущий на валежнике подрост и молодняк лесных насаждений хвойных пород относятся по указанным признакам к жизнеспособному в том случае, если валежная древесина разложилась, а корни подроста проникли в минеральную часть почвы.

В сосняках, произрастающих на песчаных и супесчаных почвах, подрост еловых лесных насаждений сохраняется при условии, если еловое насаждение не будет снижать качества и продуктивности древостоя.

Жизнеспособный подрост лесных насаждений твердолиственных пород характеризуется нормальным облиствением кроны, пропорционально развитыми по высоте и диаметру стволиками.

Пораженный вредными организмами, слаборазвитый и поврежденный при рубке леса подрост должен быть срублен.

Подрост всех древесных пород подразделяется:

по высоте – на три категории: мелкий – до 0,5 метра, средний – 0,6-1,5 метра и крупный – более 1,5 метра. Подлежащий сохранению молодняк учитывается вместе с крупным подростом;

по густоте – на три категории: редкий – до 2 тысяч, средней густоты – 2-8 тысяч, густой – более 8 тысяч растений на 1 гектаре;

по распределению по площади – на три категории в зависимости от встречаемости: равномерный – встречаемость свыше или равна 65%, неравномерный – встречаемость 40-65%, групповой (не менее 10 штук мелких или 5 штук средних и крупных экземпляров жизнеспособного и сомкнутого подроста). Встречаемость подроста рассчитывается как отношение количества учетных площадок с растениями к общему количеству учетных площадок, заложенных на лесосеке, вырубке.

При наличии подроста разных высот его учет следует производить с распределением на группы по категориям крупности.

Для определения количества подроста применяются коэффициенты пересчета мелкого и среднего подроста в крупный. Для мелкого подроста применяется коэффициент 0,5, среднего – 0,8, крупного – 1,0. Если подрост смешанный по составу, оценка возобновления производится по главным лесным древесным породам, соответствующим природно-климатическим условиям.

Учет подроста и молодняка проводится методами, обеспечивающими определение их количества и жизнеспособности с ошибкой точности определения не более 10 процентов.

Между площадками на визирах и лентах перечета должны соблюдаться заранее определенные расстояния. На участках площадью до 5 гектаров закладывается 30 учетных площадок, на делянках от 5 до 10 га – 50 и свыше 10 гектаров – 100 площадок.

Содействие естественному лесовосстановлению путем огораживания площадей планируется и осуществляется в тех случаях, когда имеется опасность повреждения и уничтожения всходов и подроста древесных растений дикими или домашними животными.

Содействие естественному лесовосстановлению путем минерализации почвы проводится на площадях, где имеются источники семян ценных древесных пород лесных насаждений (примыкающие лесные насаждения, отдельные семенные деревья или их группы, куртины, полосы, под пологом поступающих в рубку лесных насаждений с полнотой не более 0,6).

На участках проводится минерализация не менее 25-30% поверхности почвы в годы удовлетворительного и обильного урожая семян лесных растений до начала опадения семян

главных лесных древесных пород. Минерализация поверхности почвы проводится как в виде отдельного мероприятия по содействию естественному лесовосстановлению, так и в комплексе с сохранением семенников, семенных куртин и групп деревьев.

Минерализация поверхности почвы осуществляется путем обработки почвы механическими, химическими или огневыми средствами в зависимости от механического состава и влажности почвы, густоты и высоты травяного покрова, мощности лесной подстилки, количества семенных деревьев.

В целях предотвращения зарастания участка с проведенными мерами содействия естественному лесовосстановлению сорной травянистой и древесно-кустарниковой растительностью проводится лесоводственный уход за сохраненным подростом и молодняком лесных древесных пород путем уничтожения или предупреждения появления травянистой и нежелательной древесной растительности механическими или химическими средствами.

Применение химических средств для борьбы с нежелательной травянистой и лесной древесной растительностью при проведении лесоводственного ухода проводится в производительных лесорастительных условиях с учетом требований охраны окружающей среды в соответствии с законодательством Российской Федерации.

Результаты мероприятий по содействию естественному лесовосстановлению признаются достаточными в случае их соответствия критериям и требованиям к молоднякам, площади которых подлежат отнесению к землям, на которых расположены леса, приведенные в таблице 1 Приложения 3 (Балтийско-Белозерский таежный район) к Правилам лесовосстановления.

Приемка работ по содействию естественному лесовосстановлению проводится в бесснежный период за исключением мероприятий по огораживанию площадей и оставлению семенных деревьев, куртин и групп.

Учет результатов мер содействия естественному лесовосстановлению осуществляется не ранее чем через два года после проведения работ.

В лесах с режимом ограниченной хозяйственной деятельности, в том числе в лесах национальных парков, природных заповедников и других, меры содействия естественному лесовосстановлению могут осуществляться только при условии, если они не нарушают режима охраны соответствующих территорий.

При количестве подроста ниже, чем определено для естественного лесовосстановления в таблице 2 в Приложении 3 (Балтийско-Белозерский таежный район) к Правилам лесовосстановления, проводятся меры искусственного или комбинированного лесовосстановления.

Участки леса с естественным лесовосстановлением вследствие природных процессов относятся к землям, на которых расположены леса при их соответствии критериям и требова-

ниям к молоднякам, площади которых подлежат отнесению к землям, на которых расположены леса, приведенные в таблице 1 Приложения 3 к Правилам лесовосстановления.

2.17.3.4. Искусственное лесовосстановление

Искусственное лесовосстановление проводится в случае, если невозможно обеспечить естественное лесовосстановление или нецелесообразно комбинированное лесовосстановление хозяйственно-ценными лесными древесными породами, а также на лесных участках, на которых погибли лесные культуры.

При обследовании лесного участка определяются его состояние и пригодность для выращивания лесных насаждений, устанавливаются количество и размещение жизнеспособного подроста и молодняка главных лесных древесных пород, уровень захламленности валежником и лесосечными отходами, количество и высота пней, пригодность участка для работы техники, заселенность почвы вредными организмами, уточняется тип лесорастительных условий и определяется технология создания лесных культур.

В целях создания условий для качественного выполнения всех последующих технологических операций, а также для уменьшения пожарной опасности и улучшения санитарного состояния лесных культур проводится подготовка лесного участка для создания лесных культур.

Подготовка лесного участка к созданию лесных культур включает:

- маркировку линий будущих рядов лесных культур или полос обработки почвы и обозначение мест, опасных для работы техники;
- сплошную или полосную (частичную) расчистку площади от валежника, камней, нежелательной древесной растительности, мелких пней, стволов усохших деревьев;
- корчевку пней, препятствующих движению техники, или уменьшение их высоты до уровня, не препятствующего движению техники;
- планировку поверхности лесного участка, при необходимости проведение мелиоративных работ, нарезку террас на склонах;
- при необходимости – предварительную борьбу с вредными почвенными организмами.
- на заболоченных, избыточно увлажненных почвах – проведение осушительных мероприятий.

При расчистке и планировке поверхности лесных участков должно обеспечиваться максимальное сохранение верхнего плодородного слоя почвы.

Способы обработки почвы выбираются при проектировании искусственного лесовосстановления в зависимости от природно-климатических условий, типов почвы и иных факторов и указываются в проекте лесовосстановления.

Обработка почвы осуществляется на всем участке (сплошная обработка) или на его части (частичная обработка) механическим, химическим или огневым способами. Основной является механическая обработка почвы с применением техники.

Сплошная механическая обработка проводится на лесных участках, не имеющих на всей территории препятствий для работы техники (при крутизне склонов до 6 градусов и отсутствии водной и ветровой эрозий почвы).

Частичная механическая обработка почвы осуществляется путем полосной вспашки, минерализации или рыхления почвы на полосах или площадках, нарезки борозд или траншей, образования микроповышений (пластов, гряд, гребней, холмиков), подготовки ямок.

Основным методом создания лесных культур является посадка, которая осуществляется различными видами посадочного материала. На почвах, подверженных водной и ветровой эрозиям, на избыточно увлажненных почвах и на участках с быстрым зарастанием посадочных мест растительностью, а также в лесорастительных условиях с недостаточным увлажнением выполняется посадка лесных культур.

Для посадки используется посадочный материал, соответствующий требованиям, указанным в таблице 1 приложения 3 к Правилам лесовосстановления.

Таблица 2.41 – Критерии и требования к посадочному материалу лесных древесных пород и молоднякам, площади которых подлежат отнесению к землям, на которых расположены леса

Древесные породы	Требования к посадочному материалу			Критерии и требования к молоднякам, площади которых подлежат отнесению к землям, на которых расположены леса			
	возраст не менее, лет	диаметр стволика у корневой шейки не менее, мм	высота стволика не менее, см	группа типов леса или типов лесорастительных условий	максимальный срок лесовосстановления, лет	кол-во деревьев главных пород не менее, тыс. шт. на 1 га	средняя высота деревьев главных пород не менее, м
1	2	3	4	5	6	7	8
Таежная зона							
Балтийско-Белозерский таежный район Российской Федерации							
Береза повислая (бородавчатая)	2	2,0	20	Кисличная, черничная, лишайниковая, травяно-болотная	7	1,7	1,1
Ели сибирская и европейская (обыкновенная), пихта сибирская	3–4	2,0	12	Брусничная, кисличная	9	1,7	0,7
				Черничная	10	2,0	0,7
				Долгомошная, травяно-болотная	11	2,0	0,7
Лиственницы Сукачева и си-	2–3	2,0	15	Брусничная, кисличная, чернич-	8	2,5	1,0

Древесные породы	Требования к посадочному материалу			Критерии и требования к молоднякам, площади которых подлежат отнесению к землям, на которых расположены леса			
	возраст не менее, лет	диаметр стволика у корневой шейки не менее, мм	высота стволика не менее, см	группа типов леса или типов лесорастительных условий	максимальный срок лесовосстановления, лет	кол-во деревьев главных пород не менее, тыс. шт. на 1 га	средняя высота деревьев главных пород не менее, м
1	2	3	4	5	6	7	8
бирская				ная			
Сосна кедровая сибирская	3–4	2,0	10	То же	10	1,5	0,7
Сосна обыкновенная	2–3	2,0	12	Лишайниковая, вересковая, сфагновая	10	2,5	0,8
				Брусничная, долгомошная, травяно-болотная	10	2,2	0,9
				Черничная	10	2,0	1,0
				Кисличная	9	1,8	1,1
Осина				Черничная, кисличная	6	2,5	1,5

Без предварительной обработки почвы допускается создание лесных культур путем посадки саженцев на хорошо очищенных вырубках с количеством пней до 500 штук на 1 гектар при отсутствии опасности возобновления быстрорастущих лесных насаждений малоценных лесных древесных пород.

Лесные культуры могут создаваться из лесных растений одной главной лесной древесной породы (чистые культуры) или из лесных растений нескольких главных и сопутствующих лесных древесных и кустарниковых пород (смешанные культуры).

Главная лесная древесная порода выбирается из местных лесных древесных пород и должна отвечать целям лесовосстановления и соответствовать природно-климатическим условиям лесного участка.

При выборе сопутствующих лесных древесных и кустарниковых пород следует учитывать их влияние на главную лесную древесную породу.

Сопутствующие лесные древесные и кустарниковые породы вводятся в лесные культуры в основном путем чередования их рядов с рядами главной лесной древесной породы или путем смешения звеньев главной и сопутствующих пород в ряду.

На вырубках таежной зоны и зоны хвойно-широколиственных лесов на свежих, влажных и переувлажненных почвах первоначальная густота культур, создаваемых посадкой сеянцев, должна быть не менее 3 тысяч штук на 1 гектаре, на сухих почвах – 4 тысяч штук на 1

гектаре. При создании лесных культур посевом семян число посевных мест по сравнению с указанными нормами густоты культур при посадке сеянцев увеличивается на 20 %. При посадке лесных культур саженцами, сеянцами с закрытой корневой системой допускается снижение количества высаживаемых растений до 2,0 тысяч штук на 1 гектаре (для саженцев дуба с закрытой корневой системой до 1,0 тысячи штук на 1 гектаре).

Возраст сеянцев должен составлять от 1-го до 2-х лет. Высота сеянца от 8 см, толщина стволика у шейки корня - 2 мм. Торфяной стаканчик сеянца хорошо сформированный, не допускается рассыпание стаканчика, объем стаканчика для ели - от 85 см³, для сосны - от 50 см³. Высота стаканчика не меньше - 7,3 см. Сеянцы должны иметь хорошо развитую корневую систему - наличие главного корня и хорошо развитых боковых корней.

Густота подпологовых культур 1,3 - 2,0 тыс. штук/га - саженцами, количество посадочных мест сеянцами - увеличивается в два раза.

В очагах распространения вредных организмов породный состав и первоначальная густота посадки (посева) лесных культур определяются на основании специальных обследований.

Основным методом создания лесных культур является посадка, которая осуществляется различными видами посадочного материала. На почвах, подверженных водной и ветровой эрозиям, на избыточно увлажненных почвах и на участках с быстрым зарастанием посадочных мест растительностью, а также в лесорастительных условиях с недостаточным увлажнением, выполняется посадка лесных культур.

Создание лесных культур посевом семян допускается на лесных участках со слабым развитием травянистого покрова. Посев возможен в таежной зоне на участках с сухими песчаными и каменистыми почвами.

На свежих паловых вырубках с супесчаными и хорошо дренированными суглинистыми почвами, на которых огонь вызвал полное прогорание лесной подстилки, возможно проведение искусственного лесовосстановления аэросевом. Оптимальное время аэросева семян хвойных пород – весна (апрель – по снежному покрову, первая и вторая декады мая – непосредственно после стаяния снега). Допустимыми нормами высева семян первого класса сортности при аэросеве считаются: на паловых и кипрейно-паловых вырубках с обнажением поверхности почвы огнем до 70-80% – для сосны 1,0, для ели 1,2 кг; на свежих вырубках из-под зеленомошных типов леса с минерализацией почвы более 40% – для сосны 1,5, для ели 1,8 кг на га.

Посадка и посев лесных культур могут сочетаться с внесением в почву удобрений, средств защиты растений, а также с посевом специальных почвоулучшающих трав.

Посев семян лесных растений выполняется весной и осенью. Посев семян мелкохвойных пород выполняется только весной.

Посадка лесных культур черенками, сеянцами, саженцами с открытой корневой системой осуществляется весной, до начала разворачивания почек у черенков, сеянцев, саженцев или осенью не позднее, чем за 2 недели до устойчивого замерзания почвы, за исключением участков с переувлажненными, глинистыми и тяжелыми суглинистыми избыточно увлажненными почвами.

Дополнение лесных культур сеянцами, саженцами с открытой корневой системой осуществляется весной, до начала разворачивания почек у сеянцев, саженцев, и осенью не позднее чем за 2 недели до устойчивого замерзания почвы, за исключением участков с переувлажненными, глинистыми и тяжелыми суглинистыми избыточно увлажненными почвами.

Кроме того, при установлении первоначальной густоты лесных культур в зависимости от породы, группы типов леса и типа лесорастительных условий следует учитывать требования Руководства по проведению лесовосстановительных работ в государственном лесном фонде таежной зоны европейской части РСФСР, утвержденные Минлесхозом РСФСР 18.06.1976 г., в лесничестве, входящим в состав Балтийско-Белозерского таежного лесного района, Правилами лесовосстановления (2020, пункты 61- 65) установлены особенности проведения лесовосстановления на данной территории.

В целях предотвращения зарастания поверхности почвы сорной травянистой и древесно-кустарниковой растительностью, накопления влаги в почве, проводятся агротехнический и лесоводственный уход за лесными культурами.

К агротехническому уходу относятся:

- ручная оправка растений от завала травой и почвой, заноса песком, размыва и выдувания почвы, выжимания морозом;
- рыхление почвы с одновременным уничтожением травянистой и древесной растительности в рядах культур и междурядьях;
- подавление, скашивание растительности механическим способом;
- применение химических средств для уничтожения травянистой и древесной растительности в зоне роста культур;
- дополнение лесных культур, подкормка минеральными удобрениями и полив лесных культур.

К лесоводственному уходу относится уничтожение нежелательной древесной растительности механическими или химическими средствами.

Лесоводственный уход направлен на улучшение условий роста для растений главных древесных лесных пород, определенных в проекте лесовосстановления. Изреживание (умень-

шение числа) растений главных древесных лесных пород при осуществлении лесоводственного ухода допускается в отношении усохших, поврежденных и ослабленных растений, а также для соблюдения технологии при применении механизированных средств. Допускается сохранение сопутствующих лесных пород для формирования смешанного насаждения в целях сохранения водного почвенного баланса, уменьшения пожарной опасности.

В лесной зоне агротехнический и лесоводственный уход проводятся с целью предотвращения снижения прироста лесных насаждений главной древесной породы.

Агротехнический уход назначается в несомкнувшихся лесных культурах в возрасте от 1-го до 3 лет. Ежегодный объём агротехнических уходов определяется как сумма площадей несомкнувшихся лесных культур от 1 до 3 лет делённая на 3 года.

Лесоводственный уход назначается в несомкнувшихся лесных культурах в возрасте от 4-х до 7 лет. Ежегодный объём лесоводственных уходов определяется как сумма площадей несомкнувшихся лесных культур от 1 до 7 лет делённая на 7 лет, уничтожение нежелательной древесной растительности 100%.

Количество агротехнических уходов в 1-й год – 1, во 2-й год – 1-2, в 3-й год – 1.

Применение химических средств для борьбы с травянистой и нежелательной древесной растительностью при выполнении лесоводственного ухода за лесными культурами проводится в производительных лесорастительных условиях с учетом требований охраны окружающей среды в соответствии с законодательством Российской Федерации.

Дополнению (посадке взамен погибших растений) подлежат лесные культуры с приживаемостью 25-85%. Дополнение проводится в количестве, обеспечивающем количество деревьев главных пород, предусмотренных в таблицах 1 Приложения 3 Правил лесовосстановления.

Оценка приживаемости лесных культур определяется выраженным в процентах отношением числа посадочных (посевных) мест с сохранившимися растениями к общему числу посадочных (посевных) мест, учтенных на пробной площади.

Густота и размещение растений определяются на пробных площадях или учетных отрезках рядов лесных культур, расположенных через равные расстояния по диагонали лесного участка. В пробную площадь должны входить не менее 4 рядов главной лесной древесной породы и все варианты смешения пород, представленные на участке.

На лесных участках размером до 3 гектаров учитывается не менее 5% площади или количества посадочных (посевных) мест, от 4 до 5 гектаров – не менее 4%, от 6 до 10 гектаров – не менее 3%, от 11 до 50 гектаров – не менее 2%, от 50 до 100 гектаров – не менее 1,5%, 100 гектаров и более – не менее 1%.

Лесные культуры с приживаемостью менее 25 % считаются погибшими.

2.17.3.5. Комбинированное лесовосстановление

Комбинированное восстановление лесов (далее – комбинированное лесовосстановление) осуществляется за счет сочетания естественного и искусственного лесовосстановления.

Комбинированное лесовосстановление осуществляется путем посадки и посева на лесных участках, на которых естественное лесовосстановление лесных насаждений главными лесными древесными породами не обеспечивается.

При комбинированном лесовосстановлении первоначальная густота посадки (посева) главной лесной древесной породы на единице площади устанавливается в зависимости от количества имеющегося жизнеспособного подроста и молодняка главной лесной древесной породы.

Общее количество культивируемых растений и подростов главной лесной древесной породы должно быть на вырубках таежной зоны на свежих, влажных и переувлажненных почвах первоначальная густота культур, создаваемых посадкой семян, должна быть не менее 3 тысяч на 1 гектаре, на сухих почвах - 4 тысяч штук на 1 гектаре.

Комбинированное лесовосстановление под пологом лесных насаждений проводится в зеленых зонах в целях повышения санитарно-гигиенических функций, в противоэрозионных и других защитных лесах.

Для искусственного и комбинированного лесовосстановления используется посадочный материал, соответствующий критериям и требованиям, указанным в таблице 1 Приложения 3 к Правилам лесовосстановления. Допускается применять посадочный материал возраста ниже указанного в таблицах 1 Приложения 3 к Правилам лесовосстановления, при соответствии его требованиям по высоте и диаметру стволика у корневой шейки.

2.17.3.6. Лесоразведение

Лесоразведение осуществляется на землях лесного фонда и землях иных категорий, на которых ранее не произрастали леса, с целью предотвращения водной, ветровой и иной эрозии почв, создания защитных лесов и иных целей, связанных с повышением потенциала лесов в соответствии с приказом Минприроды России от 30.07.2020 № 541 «Об утверждении Правил лесоразведения, состава проекта лесоразведения, порядка его разработки», в соответствии со статьями 63, 63_1 Лесного кодекса Российской Федерации.

Лесоразведение проводится в соответствии с проектом лесоразведения, который разрабатывается в соответствии со статьей 89.2 Лесного кодекса Российской Федерации.

К лесоразведению относятся: облесение нелесных земель в составе земель лесного фонда (осушенные болота, рекультивированные земли, земли, вышедшие из-под сельскохозяйственного пользования, овраги и другие), создание защитных лесных насаждений на землях сельскохозяйственного назначения, землях промышленности, транспорта, землях водного

фонда и на землях других категорий, создание лесных насаждений при рекультивации земель, нарушенных промышленной деятельностью, а также лесных насаждений в санаторно-курортных зонах и на других объектах.

Лесоразведение осуществляется в соответствии с поставленными целями, лесорастительными свойствами почв, лесоводственно-биологическими особенностями древесных и кустарниковых пород и должно обеспечивать:

- защиту земель и объектов от неблагоприятных факторов;
- повышение лесистости территории и улучшение условий окружающей среды.

Лесоразведение осуществляется созданием искусственных лесных насаждений методами посадки саженцев, сеянцев, черенков или посева семян. На землях лесного фонда лесоразведение осуществляется путем облесения нелесных земель.

На землях сельскохозяйственного назначения лесоразведение осуществляется в целях, предусмотренных законодательством Российской Федерации.

Основными видами лесных насаждений, создаваемых в целях лесоразведения на пахотных землях, являются полезащитные и стокорегулирующие лесные полосы.

На пастбищах создаются лесомелиоративные насаждения для улучшения микроклимата, повышения продуктивности пастбищ, защиты животных от неблагоприятных климатических условий.

На землях транспорта (полосы отвода автомобильных дорог, придорожные полосы автомобильных дорог, полосы отвода и охранные зоны железных дорог) лесоразведение осуществляется путем создания лесных насаждений для защиты дорог от заноса снегом и песком, предотвращения поступления тяжелых металлов в прилегающие сельскохозяйственные угодья.

Лесоразведение на землях, подлежащих рекультивации, осуществляется с целью биологической рекультивации этих земель путем создания лесных насаждений после проведения технического этапа рекультивации (планировка, нанесение плодородного слоя грунта, террасирование откосов отвалов и другие) в соответствии с законодательством Российской Федерации.

В водоохранных зонах и прибрежных защитных полосах водных объектов лесоразведение осуществляется с целью защиты их от разрушения берегов, засорения, заиления и истощения водных ресурсов путем создания берегоукрепительных и иных лесных насаждений.

На землях населенных пунктов лесоразведение осуществляется в целях улучшения окружающей среды путем создания лесных насаждений, устойчивых к рекреационным нагрузкам, влиянию промышленных выбросов и другим неблагоприятным факторам.

Учет земель, предназначенных для лесоразведения, производится по данным государственного лесного реестра, материалам лесоустройства, земельного кадастра, материалам специальных обследований, при этом отдельно учитываются площади по категориям земель и определяется соответствующий вид лесоразведения.

Учет земель, предназначенных для лесоразведения, в составе земель лесного фонда осуществляется органами государственной власти субъектов Российской Федерации, осуществляющими переданные полномочия Российской Федерации в области использования, охраны, защиты и воспроизводства лесов в соответствии со статьей 83 Лесного кодекса Российской Федерации (далее - уполномоченные органы государственной власти субъектов Российской Федерации).

Учет земель, предназначенных для лесоразведения, в составе земель, указанных в части 2 статьи 23 Лесного кодекса Российской Федерации 1) лесного фонда; 2) обороны и безопасности, на которых расположены леса; 3) населенных пунктов, на которых расположены леса; 4) особо охраняемых природных территорий, на которых расположены леса), осуществляется органами государственной власти, органами местного самоуправления, уполномоченными на распоряжение такими земельными участками или лесными участками в соответствии со статьями 81-84 Лесного кодекса Российской Федерации (далее - уполномоченные федеральные органы исполнительной власти, органы местного самоуправления).

Методы и технологии выполнения работ по лесоразведению определяются проектами лесоразведения. Проект лесоразведения должен содержать: характеристику местоположения участка; характеристику лесорастительных условий участка; обоснование проектируемой технологии лесоразведения, главных лесных древесных пород, породного состава создаваемых насаждений, с учетом особенностей производства работ на различных категориях земель; обоснование проектируемого метода создания лесных насаждений; требования к используемому для лесоразведения посадочному материалу; сроки, этапы выполнения работ по лесоразведению; конкретные критерии оценки состояния созданных объектов лесоразведения для признания работ по лесоразведению выполненными (возраст лесомелиоративных насаждений, средняя высота деревьев, показатель сомкнутости крон, количество жизнеспособных деревьев и кустарников на единице площади и другие обусловленные спецификой вида создаваемых насаждений).

Процесс по созданию и выращиванию лесных насаждений при лесоразведении включает:

- определение местоположения и площади земель, предназначенных для лесоразведения;
- обследование земель, предназначенных для лесоразведения;

- предварительную подготовку земель, предназначенных для лесоразведения, для последующего выполнения работ по созданию лесных насаждений;
- обработку почвы земель, предназначенных для лесоразведения;
- определение оптимального состава древесных и кустарниковых пород в создаваемых лесных насаждениях, размещения и количества посадочных или посевных мест;
- посадку семян, саженцев, в том числе с закрытой корневой системой, черенков или посева семян лесных растений;
- уход за высаженными растениями или их всходами (при посеве).

Уход за высаженными лесными насаждениями или их всходами (при посеве) осуществляется агротехническими (агротехнический уход) и лесоводственными способами (лесоводственный уход).

Агротехнический уход осуществляется до смыкания крон деревьев и кустарников и обеспечивается путем:

- ручной оправки растений от завала травой и почвой, заноса песком, размыва и выдувания почвы, выжимания морозом;
- рыхления почвы с одновременным механическим уничтожением травянистой растительности;
- уничтожения травянистой растительности химическими средствами;
- дополнения (посадки деревьев и кустарников вместо погибших, неукоренившихся растений), подкормки минеральными, органическими удобрениями и полива (планируются и проводятся как специальные мероприятия).

В лесной зоне агротехнический уход проводится с целью уничтожения травянистой и нежелательной древесной растительности.

Способы, количество приемов ухода, сроки их повторяемости и длительность проведения (число лет после посадки или посева) агротехнических уходов устанавливаются в зависимости от типа лесорастительных условий, биологических особенностей, культивируемых древесных и кустарниковых пород, способа обработки почвы, метода создания лесных насаждений, размеров применявшегося посадочного материала.

В соответствии с Правилами лесоразведения (2020) лесоводственный уход за лесными насаждениями заключается в периодической рубке нежелательной древесной растительности, ослабленных, погибших и части здоровых деревьев и кустарников для обеспечения лучших условий роста оставляемым лесным насаждениям и формированию структуры насаждений, обеспечивающей выполнение ими полезных функций в соответствии с целями лесоразведения.

Лесоводственный уход проводится до смыкания крон культивируемых деревьев и кустарников.

После смыкания крон деревьев и кустарников осуществляется уход за лесными насаждениями в виде рубок ухода, в соответствии с лесным законодательством Российской Федерации.

2.17.3.7. Нормативы и параметры мероприятий по лесовосстановлению и лесоразведению

Объемы лесовосстановительных мероприятий по Бокситогорскому лесничеству намечены на не покрытых лесной растительностью землях и на лесосеках сплошных рубок в соответствии с «Основными положениями по лесовосстановлению и лесоразведению в лесном фонде Российской Федерации» (1993) и «Правилами лесовосстановления» (2020).

Выявленный объем земель, предназначенный для лесовосстановления и лесоразведения, с распределением по способам мероприятий приведен ниже.

Таблица 2.42(17) – Нормативы и параметры мероприятий по лесовосстановлению и лесоразведению на срок действия лесохозяйственного регламента

площадь, га

Наименование показателя	Не покрытые лесной растительностью земли (на 01.01.2021г.)				Лесосеки сплошных рубок на срок действия регламента	Лесоразведение	Всего
	гари и погибшие насаждения	вырубки	прогалины и пустыри	итого			
Земли, нуждающиеся в лесовосстановлении, всего	166	5668	163	5997	16960	-	22957
В том числе по породам:							
хвойным	-	3666	-	3666	11960	-	15626
твердолиственным	-	-	-	-	-	-	-
мягколиственным	166	2002	163	2331	5000	-	7331
В том числе по способам:							
искусственное (создание лесных культур), всего	-	838	-	838	6282	-	7120
из них по породам:							
хвойным	-	838	-	838	6282		7120
твердолиственным	-	-	-	-	-	-	-
мягколиственным	-	-	-	-	-	-	-
комбинированное, всего	-	-	-	-	-	-	-
из них по породам:							
хвойным	-	-	-	-	-	-	-
твердолиственным	-	-	-	-	-	-	-
мягколиственным	-	-	-	-	-	-	-
естественное, всего	166	4830	163	5159*	10678	-	15837*
из них по породам:							
хвойным	-	2828	-	2828	5678	-	8506
твердолиственным	-	-	-	-	-	-	-
мягколиственным	166	2002	163	2331	5000	-	7331

Наименование показателя	Не покрытые лесной растительностью земли (на 01.01.2021г.)				Лесосеки сплошных рубок на срок действия регламента	Лесо-разведение	Всего
	гари и погибшие насаждения	вырубки	прогалины и пустыри	итого			
Земли, нуждающиеся в лесоразведении	-	-	-	-	-	-	-

* В не отнесенных к лесным насаждениям землям по строке естественное лесовосстановление, числятся площади 1723 га с проведенными мероприятиями (содействие естественному лесовосстановлению), естественное лесовосстановление вследствие природных процессов 4276 га площади, оставленные под естественное лесовосстановление, на которых не подошел срок отнесения.

Примечания

1. Искусственное восстановление лесов осуществляется путем создания лесных культур: посадки сеянцев, саженцев, черенков или посева семян лесных растений.

2. Комбинированное восстановление лесов (далее - комбинированное лесовосстановление) осуществляется за счет сочетания естественного и искусственного лесовосстановления.

3. Содействие естественному лесовосстановлению осуществляется путем сохранения подроста лесных древесных пород при проведении рубок лесных насаждений, минерализации почвы.

4. Естественное лесовосстановление вследствие природных процессов подразумевает оставления площадей под естественное возобновление, не пригодных для проведения лесовосстановительных мероприятий.

Земли, не отнесенные к лесным насаждениям, пригодные для проведения лесовосстановления на срок действия регламента составляют 16960 га (7120 га лесокультурный фонд, 4000 га свободные площади для проведения естественного лесовосстановления и 5840 га площади лесосек предстоящего периода оставляемые под естественное лесовосстановление вследствие природных процессов). Остальные площади фонда - 5997 га заняты участками с проведенным содействием естественному лесовосстановлению и естественным лесовосстановлением вследствие природных процессов.

Способы лесовосстановления на всех свободных площадях, нуждающихся в лесовосстановительных мероприятиях, распределились следующим образом:

- искусственное лесовосстановление – 7120 га (42 %);
- естественное лесовосстановление – 9840 га (58%).

На лесных участках, предоставляемых в аренду для заготовки древесины, лесовосстановление осуществляется арендаторами этих лесных участков (статья 62 Лесного кодекса РФ). При наличии снежного покрова на лесном участке приемка работ от исполнителей не производится, работы в этом случае считаются невыполненными.

Лесовосстановительные мероприятия на лесосеках от сплошных рубок спелых и перестойных лесных насаждений, и сплошных санитарных рубок должны начинаться в срок не позднее двух лет с момента окончания рубки.

Для каждого конкретного участка при натурном обследовании, в зависимости от количества и состояния на нем подроста и молодняка, типа лесорастительных условий, намечается определенный способ лесовосстановления, который осуществляется в соответствии с проектом лесовосстановления.

Производство лесных культур проектируется посадкой. Сложившаяся практика посадки лесных культур – 100 % ручная посадка.

Создание лесных культур осуществляется в соответствии с Проектом лесовосстановления (создание лесных культур), в котором указывается способ обработки почвы, способ производства лесных культур, схема смешения и способы ухода за лесными культурами. Обработка почвы (частичная) механизированная.

Среднее количество уходов в 1-й год – 1, во 2-й год – 2, в 3-й год – 2, с 4 до отнесения лесоводственные уходы. Дополнение лесных культур осуществляется при приживаемости 25-85% до нормативной.

2.17.3.8. Лесное семеноводство

Лесное семеноводство осуществляется в соответствии с Федеральным законом от 17 декабря 1997 г. № 149-ФЗ «О семеноводстве» и регламентируется Указаниями по лесному семеноводству 2000 г., приказом от 30 июля 2020 г. № 514 «Об утверждении порядка производства семян отдельных категорий лесных растений», приказом Минприроды России от 09.11.2020 № 909 «Об утверждении Порядка использования районированных семян лесных растений основных лесных древесных пород», приказом Минприроды России от 20.10.2015 № 438 «Об утверждении Правил создания и выделения объектов лесного семеноводства (лесосеменных плантаций, постоянных лесосеменных участков и подобных объектов)», а также другими нормативными документами.

На объектах лесного семеноводства проводятся мероприятия по обеспечению функционирования объектов, в том числе, для оптимальной технологии сбора лесосеменного сырья, путем формирования насаждений, агротехнических и лесоводственных уходов, противопожарных мероприятий, созданию лесной инфраструктуры.

Объекты лесного семеноводства подлежат сохранению при всех видах использования лесови подлежат аттестации в целях документального подтверждения фактов завершения работ по их созданию.

Объекты, потерявшие свое назначение по причинам гибели, утери исходных материалов, а также аттестованные лесосеменные плантации и ПЛСУ, недоступные для заготовки шишек и семян или достигшие возраста естественной ротации (замены), подлежат списанию. Плюсозные деревья и ПЛСУ могут быть списаны по результатам их генетической оценки.

Объекты лесного семеноводства, расположенные на территории лесничества, представлены в Приложение 5

2.17.3.9. Уход за лесами

Уход за лесами осуществляется в целях повышения продуктивности лесов и сохранения их полезных функций путем вырубki части деревьев и кустарников, проведения агролесомелиоративных и иных мероприятий.

Уход за лесами, в соответствии со статьёй 64 Лесного кодекса Российской Федерации, осуществляется лицами, использующими леса на основании проекта освоения лесов или органами государственной власти в пределах их полномочий, определенных статьёй 83 Лесного кодекса Российской Федерации.

Уход за лесами путем проведения агролесомелиоративных мероприятий на землях, на которых осуществляется лесовосстановление, восстанавливаемых, мелиорируемых землях, осуществляется в целях создания защитных лесных насаждений, обеспечивающих сохранение и повышение противозерозионных, водорегулирующих, санитарно-гигиенических функций лесов.

К мероприятиям по уходу за лесами относятся рубки, проводимые в целях ухода за лесными насаждениями; агролесомелиоративные мероприятия; иные мероприятия, в том числе обновление лесных насаждений; переформирование лесных насаждений; реконструкция лесных насаждений; лесоводственно-лесозащитный уход за лесами; уход за лесовозобновлением, подростом и другими ценными компонентами насаждений (объектами ухода); рекреационно-ландшафтный уход за лесами; вспомогательные виды ухода за лесами; особые виды ухода за лесами.

Мероприятия по уходу за лесами осуществляются с учетом целевого назначения эксплуатационных лесов, категорий защитных лесов и особо защитных участков лесов. В эксплуатационных лесах мероприятия по уходу за лесами направлены на повышение продуктивности лесов, получение высококачественной древесины и недревесных лесных ресурсов.

В эксплуатационных лесах уход ведется за целевыми древесными породами - искусственного и естественного происхождения, древесина которых наиболее востребована.

Целевые древесные породы должны устанавливаться в лесном плане субъекта Российской Федерации на основании анализа структуры производства и спроса на древесину.

В защитных лесах и на особо защитных участках лесов мероприятия по уходу за лесами направлены на сохранение и восстановление средообразующих, водоохраных, защитных, санитарно-гигиенических, оздоровительных и полезных функций лесов. Для защитных лесов и особо защитных участков лесов целевыми породами являются древесные породы, отвечающие целевому назначению защитных лесов и особо защитных участков лесов.

Рубки, проводимые в целях ухода за лесными насаждениями, должны осуществляться для достижения следующих результатов:

улучшение возрастной структуры и породного состава лесных насаждений;

повышение качества и устойчивости лесных насаждений;

сохранение и усиление защитных, водоохранных, санитарно-гигиенических свойств лесных насаждений;

поддержание и восстановление биологического разнообразия лесов;

повышение продуктивности насаждений (их ресурсного потенциала);

сокращение сроков выращивания технической спелой древесины;

рациональное использование ресурсов древесины.

При проведении всех видов рубок ухода за лесом обеспечивается улучшение санитарного состояния лесных насаждений путем рубки усохших, поврежденных и ослабленных деревьев.

При проведении рубок ухода за лесом применяется хозяйственно-биологическая классификация деревьев, согласно которой все деревья по их хозяйственно-биологическим признакам распределяются на три категории: I – лучшие, II – вспомогательные, III – нежелательные (пункты 19-22 Правил ухода за лесами).

Семенники, выполнившие свое назначение, своевременно не вырубленные единичные деревья, оставшиеся от старого древостоя, если оставление их нежелательно, вырубаются при первых приемах рубок ухода за лесами. Запас древесины этих деревьев при определении интенсивности рубок ухода в молодняках не учитывается.

Отбор деревьев производится по отдельным группам, в которых, прежде всего, отбирают лучшие деревья, затем по отношению к ним намечают вспомогательные и, наконец, подлежащие рубке.

По пространственному размещению по площади лесного участка вырубаемых и оставляемых деревьев применяются следующие способы рубок ухода за лесом: равномерной рубки (разреживания), неравномерной рубки (групповой, куртинной, коридорной), схематической рубки (по определенной схеме без учета признаков и качеств деревьев: коридорами, площадками, полосами).

Уход за молодняками (осветление и прочистка) может осуществляться как способом равномерной рубки деревьев по всей площади, так и неравномерной (группами, коридорами, куртинами). При рубках ухода в лесных культурах применяется неравномерный коридорный способ рубок, которым предусматривается сплошная рубка деревьев коридорами вдоль рядов культур, в сочетании с равномерным способом рубки нежелательных деревьев в рядах культур и междурядьях.

При неравномерном групповом или куртинном размещении деревьев главных древесных пород по площади лесного участка применяется неравномерный групповой или куртинный способ проведения рубок ухода за лесом.

В смешанных молодняках, состоящих из древесных пород, сильно различающихся энергией роста, при выращивании смешанных насаждений необходимо размещать деревья каждой древесной породы чистыми группами (полосами или куртинами, состоящими из деревьев одной древесной породы).

Назначение лесных насаждений для проведения рубок ухода за лесами осуществляется исходя из лесоводственной потребности в них и устанавливается по следующим признакам: состав древостоя и сомкнутость его полога, полнота и густота древостоя, характер смешения древесных пород, соотношения их высот, размещения деревьев по площади.

В молодняках определяющими признаками являются: состав древостоя, сомкнутость его полога, густота, определяемая количеством деревьев на единицу площади, соотношение высот главных и второстепенных древесных пород (исходя из лесоводственной потребности и не требуют обязательного перевода участка леса в земли, покрытые лесной растительностью); в средневозрастных лесных насаждениях – полнота с учетом сомкнутости полога, густоты и состава древостоев, особенностей смешения древесных пород.

В чистых лесных насаждениях хозяйственно-ценных древесных пород или с незначительной примесью второстепенных рубки ухода за лесами назначаются в тех случаях, когда лесные насаждения перегущены, имеют высокую полноту (более 0,8) и в них проявляются признаки нежелательного формирования качества ствола лучших деревьев, недостаточного развития крон, а также, если в насаждениях имеется значительное количество деревьев, отставших в росте и деревьев с плохой формой ствола и кроны. Чистые хвойные перегущенные молодняки назначаются в рубки ухода с целью исключения снеголома, снеговала, других негативных процессов и повышения устойчивости.

В смешанных молодняках для освобождения главных древесных пород от отрицательного влияния второстепенных рубки ухода за лесами назначаются независимо от сомкнутости полога лесных насаждений.

Осветление и прочистка проводятся при облиственном состоянии деревьев в течение всего вегетационного периода.

В хвойных молодняках целесообразна позднеосенняя, и раннезимняя рубка до образования глубокого снежного покрова.

Рубки ухода в лесных насаждениях с ягодниками (брусничники, черничники и др.) с целью их сохранения рекомендуется проводить при снежном покрове.

Интенсивность рубки определяется количеством вырубаемой древесины, без древесины сухостойных деревьев, выраженным в процентах от запаса до рубки, степени снижения полноты насаждения или сомкнутости полога, а также густоты древостоя (количества деревьев на единицу площади).

Интенсивность рубок ухода за лесом для конкретных лесных насаждений устанавливается в зависимости от целевого назначения лесов, типа лесорастительных условий, состава, возраста, класса бонитета, строения, состояния лесных насаждений и целей ухода.

Рубки, проводимые в целях ухода за лесными насаждениями, подразделяются по интенсивности: очень слабая – до 10 %; слабая – 11-20 %; умеренная – 21-30 %, умеренно-высокая – 31-40 %; высокая – 41-50 %; очень высокая – 51-70 %; исключительно высокая – 71-90 % с уходом за целевыми деревьями под пологом (доля деревьев целевых пород в насаждении может быть менее 10 % при достаточном количестве жизнеспособных растений).

В чистых перегущенных молодняках (полнотой более 1,0) сомкнутость крон после рубки не должна быть ниже 0,6. В смешанных древостоях, в которых экземпляры целевой древесной породы заглушаются или охлестываются экземплярами второстепенной древесной породы, а также в молодняках, неоднородных по происхождению, допускается снижение сомкнутости крон после рубки до 0,4.

В лесных культурах и в молодняках естественного происхождения, где ценные древесные породы находятся под пологом малоценных мягколиственных пород, допускается полная вырубка верхнего полога малоценных древесных пород.

Таблица 2.43(16) – Нормативы и параметры ухода за молодняками и иных мероприятий по уходу за лесами, не связанных с рубками ухода

Наименование видов ухода за лесами	Наименование участкового лесничества*	Хозяйство (хвойное, твердолиственное, мягколиственное)	Древесная порода	Площадь, га	Вырубемый запас, м ³	Срок повторности, лет	Ежегодный размер			
							площадь, га	Вырубемый запас, м ³		
				общий		с 1 га				
Проведение рубок ухода за лесами:										
осветления	все	хвойное	все	3734	26112	10	373,4	2611	7	
		мягколиственное	все	2666	29368	10	266,6	2937	11	
		Всего		6400	55480		640,0	5548	9	
прочистки	все	хвойное	все	7460	126819	10	746,0	12682	17	
		мягколиственное	все	5340	133501	10	534,0	13350	25	
		Всего		12800	260320		1280,0	26032	20	
Всего рубок ухода за лесами		хвойное	все	11194	152931		1119,4	15293	14	
		мягколиственное	все	8006	162869		800,6	16287	20	
Всего				19200	315800		1920	31580	16	
Уход за лесами путем проведения агролесомелиоративных мероприятий				Не проектируется						
Иные мероприятия по уходу за лесами, в том числе:				Не проектируется						
реконструкция малоценных лесных насаждений				Не проектируется						
уход за плодоношением древесных пород				Не проектируется						
обрезка сучьев деревьев				Не проектируется						
удобрение лесов				Не проектируется						
уход за опушками				Не проектируется						

Наименование видов ухода за лесами	Наименование участкового лесничества*	Хозяйство (хвойное, твердолиственное, мягколиственное)	Древесная порода	Площадь, га	Вырубемый запас, м ³	Срок повторности, лет	Ежегодный размер		
							площадь, га	Вырубемый запас, м ³	
								общий	с 1 га
уход за подлеском				Не проектируется					
уход за лесами путем уничтожения нежелательной древесной растительности				Не проектируется					
другие мероприятия				Не проектируется					

*рубки ухода за молодняками (осветления и прочистки) приведены в целом по лесничествам в разрезе хозяйств, т.к. рассчитаны на основании средних пятилетних показателей форм отчетности 30-лх (информация о переводах в покрытую лесом площадь) переданных заказчиком работ в целом по лесничествам в разрезе хозяйств. Распределение объемов рубок ухода в молодняках по арендованным лесным участкам в разрезе участковых лесничеств, основанное на фактическом наличии насаждений требующих проведения данных мероприятий, будет определено после разработки проектов освоения лесов арендаторами лесных участков.

2.17.3.10. Особенности ухода за лесами различного целевого назначения

Рубки ухода в лесах, расположенных в водоохранных зонах, должны быть направлены на выращивание здоровых, устойчивых лесных насаждений с участием древесных и кустарниковых пород с глубокой корневой системой.

Целесообразно формирование смешанных хвойно-лиственных лесных насаждений с примесью лиственных пород 20-30 процентов.

Сомкнутость полога крон лесных насаждений при каждом приеме рубок не должна снижаться ниже 0,6-0,7.

Для проведения рубок ухода за лесом допускается создание технологической сети с расположением магистральных технологических коридоров (волоков) поперек склонов (по горизонталям) и коротких пасечных технологических коридоров длиной до 100 м вдоль склонов.

Непосредственно от уреза воды оставляются берегозащитные участки лесов шириной 30-50 м, по которым передвижение тракторов не допускается. Рубки ухода проводятся преимущественно в зимний период по промерзшему грунту. Порубочные остатки выносятся для сжигания за пределы берегозащитных участков лесов.

В прибалочных и приовражных лесных полосах для предупреждения размыва почвы и сохранения снегозадерживающих функций этих полос рубками ухода поддерживается высокая сомкнутость полога при сохранении опушки из кустарников и пород второго яруса.

Рубки ухода в колочных и байрачных лесах должны быть направлены на усиление защитных свойств этих лесов. В таких насаждениях проводятся рубки ухода слабой интенсивности.

Технология организациии рубок ухода в небольших участках леса, площадью до 1 гектара, не должна предусматривать рубку в них технологических коридоров и погрузочных площадок.

При рубках ухода в лесах, ослабленных промышленными выбросами, предпочтение отдается наиболее устойчивым древесным и кустарниковым породам. Интенсивность рубок слабая и умеренная, полнота не должна быть ниже 0,7.

На особо защитных участках лесов с наличием реликтовых и эндемичных растений интенсивность рубок ухода за лесом определяется с учетом необходимости улучшения условий роста ценных растений.

В лесоплодовых насаждениях формируются чистые или с небольшой примесью второстепенных древесных пород древостои, с невысокой сомкнутостью полога и более или менее равномерным размещением деревьев по площади в целях создания благоприятных условий для максимального и длительного плодоношения. Для формирования такого типа лесных насаждений применяется в основном метод равномерного разреживания с уходом за целевыми семенными деревьями.

В лесах с густой сетью оврагов и балок проводятся рубки ухода за лесом слабой и умеренной интенсивности с использованием методов равномерной и неравномерной (в том числе полосной) вырубki деревьев. Трелевка древесины осуществляется, как правило, сортиментами без повреждений почвы на склонах.

При высокой эрозионной опасности проводятся рубки ухода за лесом слабой и очень слабой интенсивности. В особо опасных условиях на очень крутых склонах при необходимости вырубаются только неустойчивые деревья для исключения их вывала.

На особо защитных участках лесов вокруг глухариних токов, мест обитания редких и находящихся под угрозой исчезновения диких животных, полосах леса вдоль рек, заселенных бобрами, проводятся только рубки погибших и поврежденных лесных насаждений, рубки ухода с получением ликвидной древесины не проводятся.

На лесных участках, имеющих специальное хозяйственное назначение (лесные насаждения – постоянные лесосеменные участки и др.), рубками ухода за лесом формируются лесные насаждения, в наибольшей мере отвечающие соответствующим хозяйственным целям (обильно цветущие и плодоносящие, соответствующей формы и строения, а также обладающие другими целевыми свойствами и характеристиками).

Рубки ухода за лесом в защитных полосах лесов (леса, расположенные в границах полос отвода железных дорог и придорожных полос автомобильных дорог, установленных в соответствии с законодательством Российской Федерации о железнодорожном транспорте, законодательством об автомобильных дорогах и о дорожной деятельности), направлены на повышение свойств лесных насаждений по снегопоглощению, снижению скорости ветра, почвоукреплению. Интенсивность рубок должна быть слабой и умеренной интенсивности, полнота не должна снижаться ниже 0,6. Разрубка технологических коридоров не должна производиться в опушке леса шириной 25-30 метров, примыкающей к дороге.

В опушках леса шириной 50-100 м, примыкающих к железным и автомобильным дорогам, вдоль которых выделены защитные полосы лесов, рубки ухода направлены на формирование устойчивых, преимущественно смешанных и разновозрастных лесных насаждений, а также лесных насаждений различного породного состава, формы и строения с целью исключения однообразия и монотонности ландшафта.

Для достижения указанных целей молодняки разреживаются до полноты 0,4-0,5. В средневозрастных лесных насаждениях проводятся рубки ухода слабой и умеренной интенсивности с удалением сухостоя, больных, поврежденных, других нежелательных деревьев, ведется постепенное омоложение лесных насаждений за счет вырубki старых деревьев, при необходимости создаются лесные культуры посадкой саженцев целевых пород под пологом древостоя.

2.17.4. Особенности требований к использованию лесов по лесорастительным зонам и лесным районам

В соответствии с приказом Министерства природных ресурсов и экологии РФ от 18.08.2014 г. № 367 «Об утверждении Перечня лесорастительных зон Российской Федерации и Перечня лесных районов Российской Федерации» (с изменениями и дополнениями,) территория лесничества по лесорастительному районированию относится к Балтийско-Белозерскому лесному району европейской части Российской Федерации таежной лесорастительной зоны.

Нормативы, параметры и сроки различных видов разрешенного использования лесов в соответствии с лесорастительной зоной и лесным районом расположения лесничества установлены в соответствии с действующими нормативными правовыми актами в области лесных отношений: Правилами заготовки древесины, Правилами ухода за лесами, Правилами санитарной безопасности в лесах, Правилами лесовосстановления, Возрастами рубок лесных насаждений и другими, использованными при составлении лесохозяйственного регламента.

Особенности требований к различным видам использования лесов, определенные отнесением территории лесничества к указанной лесорастительной зоне и лесному району и отра-

женные в нормативных правовых актах, изложены в разделах 2.1-2.16 второй главы Лесохозяйственного регламента Бокситогорского лесничества.

Глава 3. ОГРАНИЧЕНИЯ ИСПОЛЬЗОВАНИЯ ЛЕСОВ

3.1. Ограничения по видам целевого назначения лесов

Ограничения по видам целевого назначения лесов и категориям защитных лесов предусмотрены статьями 12, 17, 27, 111-117 Лесного кодекса Российской Федерации, «Особенностями использования, охраны, защиты и воспроизводства лесов, расположенных на особо охраняемых природных территориях» (утв. Приказом Минприроды России от 16.07.2007 №181).

Таблица 3.1(18) – Ограничения по видам целевого назначения лесов

Целевое назначение лесов	Ограничения использования лесов
I. Защитные леса	<p>Запрещается осуществление деятельности, несовместимой с целевым назначением и полезными функциями защитных лесов.</p> <p>Запрещается изменение целевого назначения лесных участков, на которых расположены защитные леса, за исключением случаев, предусмотренных федеральными законами.</p> <p>Проведение сплошных рубок в защитных лесах осуществляется в случаях, предусмотренных частью 5.1 статьи 21 Лесного кодекса РФ, и в случаях, если выборочные рубки не обеспечивают замену лесных насаждений, утрачивающих свои средообразующие, водоохранные, санитарно-гигиенические, оздоровительные и иные полезные функции, на лесные насаждения, обеспечивающие сохранение целевого назначения защитных лесов и выполняемых ими полезных функций, если иное не установлено Лесным кодексом РФ.</p> <p>Статья 111 Лесного кодекса РФ.</p> <p>В защитных лесах в целях повышения эффективности выполнения водоохранных, защитных и полезных функций, насаждения с древостоями лиственных пород в верхнем ярусе или их преобладанием, и наличием второго яруса из хвойных деревьев, а также жизнеспособного, перспективного хвойного подроста, переформируются в целевые, с преобладанием хвойных пород (преимущественно ели) за один-два приема рубки с учетом устойчивости разреживаемого древостоя. При этом общая сомкнутость крон разреживаемого древостоя и освобождаемого из-под полога поколения хвойных не должна быть менее 0,7. п. 59 Приказ Минприроды России от 30.07.2020 г. № 534 «Об утверждении Правил ухода за лесами».</p> <p>Запрещается создание лесоперерабатывающей инфраструктуры. Статья 14 Лесного кодекса РФ.</p>
1. Леса, расположенные на особо охраняемых природных территориях (ООПТ)	<p>В лесах, расположенных на ООПТ, запрещается деятельность, несовместимая с их целевым назначением и полезными функциями.</p> <p>Ограничения установлены Особенности использования, охраны, защиты, воспроизводства лесов, расположенных на особо охраняемых природных территориях (приказ Минприроды России от 16.07.2007 № 181) и положением о конкретной ООПТ.</p> <p>В лесах, расположенных на территориях государствен-</p>

Целевое назначение лесов	Ограничения использования лесов
	<p>ных природных заповедников, запрещается проведение рубок лесных насаждений на лесных участках, на которых исключается любое вмешательство человека в природные процессы. На иных лесных участках, если это не противоречит правовому режиму особой охраны территорий государственных природных заповедников, допускается проведение выборочных рубок лесных насаждений в целях обеспечения функционирования государственных природных заповедников и жизнедеятельности проживающих в их пределах граждан.</p> <p>В лесах, расположенных на территориях национальных парков, природных парков и государственных природных заказников, запрещается проведение сплошных рубок лесных насаждений, если иное не предусмотрено правовым режимом функциональных зон, установленных в границах этих особо охраняемых природных территорий в соответствии с Федеральным законом от 14 марта 1995 года № 33-ФЗ «Об особо охраняемых природных территориях»</p> <p>В лесах, расположенных на особо охраняемых природных территориях, запрещается использование химических препаратов, обладающих токсичным, канцерогенным или мутагенным воздействием. Статья 112 Лесного кодекса РФ.</p>
<p>2. Леса, расположенные в водоохраных зонах</p>	<p>Запрещается: использование токсичных химических препаратов; ведение сельского хозяйства, за исключением сенокосения и пчеловодства; создание и эксплуатация лесных плантаций; строительство и эксплуатация объектов капитального строительства, за исключением линейных объектов, гидротехнических сооружений и объектов, необходимых для геологического изучения, разведки и добычи нефти и природного газа. Статья 113 Лесного кодекса РФ.</p> <p>Запрещается создание лесоперерабатывающей инфраструктуры. Статья 14 Лесного кодекса РФ.</p> <p>В соответствии с Водным кодексом РФ в границах водоохраных зон запрещается:</p> <ul style="list-style-type: none"> использование сточных вод в целях регулирования плодородия почв; размещение кладбищ, скотомогильников, объектов размещения отходов производства и потребления, химических, взрывчатых, токсичных, отравляющих и ядовитых веществ, пунктов захоронения радиоактивных отходов; осуществление авиационных мер по борьбе с вредными организмами; движение и стоянка транспортных средств (кроме специальных транспортных средств), за исключением их движения по дорогам и стоянки на дорогах и в специально оборудованных местах, имеющих твердое покрытие; размещение автозаправочных станций, складов горюче-смазочных материалов (за исключением случаев, если автозаправочные станции, склады горюче-смазочных материалов размещены на территориях портов, судостроительных и судоремонтных организаций, инфраструктуры внутренних водных путей при условии соблюдения требований законодательства в области охраны окружающей среды и настоящего Кодекса), станций технического обслуживания, ис-

Целевое назначение лесов	Ограничения использования лесов
	<p>пользуемых для технического осмотра и ремонта транспортных средств, осуществление мойки транспортных средств;</p> <p>размещение специализированных хранилищ пестицидов и агрохимикатов, применение пестицидов и агрохимикатов;</p> <p>сброс сточных, в том числе дренажных, вод;</p> <p>разведка и добыча общераспространенных полезных ископаемых (за исключением случаев, если разведка и добыча общераспространенных полезных ископаемых осуществляются пользователями недр, осуществляющими разведку и добычу иных видов полезных ископаемых, в границах предоставленных им в соответствии с законодательством Российской Федерации о недрах горных отводов и (или) геологических отводов на основании утвержденного технического проекта в соответствии со статьей 19.1 Закона Российской Федерации от 21 февраля 1992 года № 2395-1 «О недрах»).</p> <p>В прибрежных защитных полосах, наряду с указанными выше ограничениями, запрещаются распашка земель, размещение отвалов размываемых грунтов, выпас сельскохозяйственных животных и организации для них летних лагерей, ванн.</p>
<p>3. Леса, выполняющие функции защиты природных и иных объектов</p>	
<p>3.1. Леса, расположенные в первом и втором поясах зон санитарной охраны источников питьевого и хозяйственно-бытового водоснабжения</p> <p>(леса, расположенные в границах соответствующих поясов зон санитарной охраны источников питьевого и хозяйственно-бытового водоснабжения, установленных в соответствии с требованиями законодательства в области обеспечения санитарно-эпидемиологического благополучия населения)</p>	<p>Запрещается создание лесоперерабатывающей инфраструктуры. Статья 14 Лесного кодекса РФ.</p> <p>Осуществление деятельности и отведение территории для жилищного строительства, строительства промышленных объектов и объектов сельскохозяйственного назначения запрещаются или ограничиваются в случаях и в порядке, которые установлены санитарными правилами и нормами в соответствии с законодательством о санитарно-эпидемиологическом благополучии населения.</p> <p>Водный кодекс РФ ст. 43 п.2.</p>
<p>3.2 Леса, расположенные в защитных полосах лесов</p> <p>(леса, расположенные в границах полос отвода железных дорог и придорожных полос автомобильных дорог, установленных в соответствии с законодательством Российской Федерации о железнодорожном транспорте, законодательством об автомобильных дорогах и о дорожной деятельности)</p>	<p>Запрещается создание лесоперерабатывающей инфраструктуры. Статья 14 Лесного кодекса РФ.</p> <p>Интенсивность рубок ухода должна быть слабой, полнота не должна снижаться ниже 0,7. Разрубка технологических коридоров не должна производиться в опушке леса шириной 25-30 метров, примыкающей к дороге. Приказ Минприроды России от 30.07.2020 г. № 534 «Об утверждении Правил ухода за лесами»</p>
<p>3.3 Леса, расположенные в зеленых зонах (леса, расположенные на землях лесного фонда и землях иных категорий, выделяемые в целях обеспечения защиты населения от воздействия неблагоприятных явлений природного и техногенного происхождения, сохране-</p>	<p>Запрещается создание лесоперерабатывающей инфраструктуры. Статья 14 Лесного кодекса РФ.</p> <p>Запрещается использование токсичных химических препаратов; осуществление видов деятельности в сфере охотничьего хозяйства; разведка и добыча полезных ископаемых; ведение сельского хозяйства, за исключением сенокосения и пчеловодства, а также возведение изгородей в це-</p>

Целевое назначение лесов	Ограничения использования лесов
ния и восстановления окружающей среды)	лях сенокосения и пчеловодства; строительство и эксплуатация объектов капитального строительства, за исключением гидротехнических сооружений, линий связи, линий электропередачи, подземных трубопроводов. Статья 114 Лесного кодекса РФ.
<p>3.4 Леса, расположенные в лесопарковых зонах (леса, расположенные на землях лесного фонда и землях иных категорий, используемые в целях организации отдыха населения, сохранения санитарно-гигиенической, оздоровительной функций и эстетической ценности природных ландшафтов)</p>	<p>Запрещается создание лесоперерабатывающей инфраструктуры. Статья 14 Лесного кодекса РФ. Запрещаются: использование токсичных химических препаратов; осуществление видов деятельности в сфере охотничьего хозяйства; ведение сельского хозяйства; разведка и добыча полезных ископаемых; строительство и эксплуатация объектов капитального строительства, за исключением гидротехнических сооружений. Статья 114 Лесного кодекса РФ.</p>
<p>3.5 Горно-санитарные леса (леса, расположенные в границах зон округов санитарной (горно-санитарной) охраны лечебно-оздоровительных местностей и курортов, установленных в соответствии с законодательством Российской Федерации о природных лечебных ресурсах, лечебно-оздоровительных местностях и курортах)</p>	<p>Запрещается создание лесоперерабатывающей инфраструктуры. Статья 14 Лесного кодекса РФ.</p>
<p>4. Ценные леса</p>	<p>Запрещаются строительство и эксплуатация объектов капитального строительства, за исключением линейных объектов и гидротехнических сооружений. Статья 115 Лесного кодекса РФ.</p>
<p>4.1. Противозэрозионные леса (леса, предназначенные для охраны земель от эрозии)</p>	<p>Запрещается создание лесоперерабатывающей инфраструктуры. Статья 14 Лесного кодекса РФ.</p>
<p>4.2. Леса, имеющие научное или историко-культурное значение (леса, расположенные на землях историко-культурного назначения и в зонах охраны объектов культурного наследия, леса, являющиеся объектами исследований генетических качеств деревьев, кустарников и лиан (генетические резерваты), образцами достижений лесохозяйственной науки и практики, а также уникальные по продуктивности леса)</p>	<p>Запрещается создание лесоперерабатывающей инфраструктуры. Статья 14 Лесного кодекса РФ.</p>
<p>4.3 Запретные полосы лесов, расположенные вдоль водных объектов (леса, примыкающие непосредственно к руслу реки или берегу другого водного объекта, а при безлесной пойме - к пойме реки, выполняющие водорегулирующие функции)</p>	<p>Запрещается создание лесоперерабатывающей инфраструктуры. Статья 14 Лесного кодекса РФ. Запрещаются строительство и эксплуатация объектов капитального строительства, за исключением линейных объектов, гидротехнических сооружений и объектов, необходимых для геологического изучения, разведки и добычи нефти и природного газа. Статья 115 Лесного кодекса РФ.</p>

Целевое назначение лесов	Ограничения использования лесов
4.4. Нерестоохранные полосы лесов (леса, расположенные в границах рыбоохранных зон или рыбохозяйственных заповедных зон, установленных в соответствии с законодательством о рыболовстве и сохранении водных биологических ресурсов)	Запрещается создание лесоперерабатывающей инфраструктуры. Статья 14 Лесного кодекса РФ.
5. Городские леса (леса, расположенные на землях населенных пунктов)	Запрещаются: использование токсичных химических препаратов; осуществление видов деятельности в сфере охотничьего хозяйства; ведение сельского хозяйства; разведка и добыча полезных ископаемых; строительство и эксплуатация объектов капитального строительства, за исключением гидротехнических сооружений. Изменение границ земель, на которых располагаются городские леса, которое может привести к уменьшению их площади, не допускается. Статья 116 Лесного кодекса РФ.
II. Эксплуатационные леса	Запрещается заготовка древесины с нарушением возрастов рубок, а также с нарушением пунктов 11-16 Правил заготовки древесины (2020).

В соответствии с приказом Минприроды России от 09.11.2020 № 912 «Об утверждении Правил осуществления мероприятий по предупреждению распространения вредных организмов» уборка неликвидной древесины проводится в местах образования ветровала, бурелома, снеголома, верховых пожаров и других повреждений при наличии неликвидной и дровяной древесины более 90% от общего запаса погибших и поврежденных деревьев, а также в случаях, когда заготовка древесины погибших или поврежденных насаждений запрещена.

В первую очередь уборка неликвидной древесины производится в лесах, выполняющих функции защиты природных и иных объектов, а также в ценных лесах. На землях другого целевого назначения и иных категорий защитных лесов уборка неликвидной древесины производится в случае, если создается угроза пожарной опасности в лесах и возникновения очагов вредных организмов.

3.2. Ограничения по видам особо защитных участков лесов

На территории лесничества в установленном порядке выделены особо защитные участки лесов (ОЗУ) с ограниченным режимом лесопользования в соответствии со статьей 119 Лесного кодекса Российской Федерации и Лесоустроительной инструкцией (2018).

Таблица 3.2(19) – Ограничения по видам особо защитных участков лесов

Виды особо защитных участков лесов	Ограничения использования лесов
------------------------------------	---------------------------------

Виды особо защитных участков лесов	Ограничения использования лесов
<p>1. Берегозащитные, почвозащитные участки лесов, расположенные вдоль водных объектов, склонов оврагов</p>	<p>Запрещается проведение сплошных рубок лесных насаждений, за исключением случаев, предусмотренных частью 5.1 статьи 21 Лесного кодекса, и случаев, если выборочные рубки не обеспечивают замену лесных насаждений, утрачивающих свои средообразующие, водоохранные, санитарно-гигиенические, оздоровительные и иные полезные функции, на лесные насаждения, обеспечивающие сохранение целевого назначения защитных лесов и выполняемых ими полезных функций;</p> <p>ведение сельского хозяйства, за исключением сенокошения и пчеловодства;</p> <p>строительство и эксплуатация объектов капитального строительства, за исключением линейных объектов и гидротехнических сооружений.</p> <p>Выборочные рубки допускаются только в целях вырубki погибших и поврежденных лесных насаждений.</p> <p>На особо защитных участках лесов запрещается осуществление деятельности, несовместимой с их целевым назначением и полезными функциями. (ч. 4,5,6 ст. 119 ЛК РФ).</p>
<p>2. Опушки лесов, граничащие с безлесными пространствами</p>	<p>Запрещается проведение сплошных рубок лесных насаждений, за исключением случаев, предусмотренных частью 5.1 статьи 21 Лесного кодекса, и случаев, если выборочные рубки не обеспечивают замену лесных насаждений, утрачивающих свои средообразующие, водоохранные, санитарно-гигиенические, оздоровительные и иные полезные функции, на лесные насаждения, обеспечивающие сохранение целевого назначения защитных лесов и выполняемых ими полезных функций;</p> <p>ведение сельского хозяйства, за исключением сенокошения и пчеловодства;</p> <p>строительство и эксплуатация объектов капитального строительства, за исключением линейных объектов и гидротехнических сооружений.</p> <p>Выборочные рубки допускаются только в целях вырубki погибших и поврежденных лесных насаждений.</p> <p>На особо защитных участках лесов запрещается осуществление деятельности, несовместимой с их целевым назначением и полезными функциями. (ч. 4,5,6 ст. 119 ЛК РФ).</p>
<p>3. Объекты лесного семеноводства (плюсовые насаждения, лесосеменные плантации, постоянные лесосеменные участки, маточные плантации, архивы клонов плюсовых деревьев, испытательные культуры, популяционно-экологические культуры, географические культуры)</p>	<p>Запрещается проведение сплошных рубок лесных насаждений, за исключением случаев, предусмотренных частью 5.1 статьи 21 Лесного кодекса, и случаев, если выборочные рубки не обеспечивают замену лесных насаждений, утрачивающих свои средообразующие, водоохранные, санитарно-гигиенические, оздоровительные и иные полезные функции, на лесные насаждения, обеспечивающие сохранение целевого назначения защитных лесов и выполняемых ими полезных функций;</p> <p>ведение сельского хозяйства, за исключением сенокошения и пчеловодства;</p> <p>строительство и эксплуатация объектов капитального строительства, за исключением линейных объектов и гидротехнических сооружений.</p> <p>Выборочные рубки допускаются только в целях вырубki погибших и поврежденных лесных насаждений.</p> <p>На особо защитных участках лесов запрещается осуществление деятельности, несовместимой с их целевым назначением и полезными функциями. (ч. 4,5,6 ст. 119 ЛК РФ).</p>
<p>4. Заповедные лесные участки</p>	<p>Запрещается проведение рубок лесных насаждений; использование токсичных химических препаратов; ведение сельского хозяйства; разведка и добыча полезных ископаемых;</p>

Виды особо защитных участков лесов	Ограничения использования лесов
	строительство и эксплуатация объектов капитального строительства. (ч. 3 ст. 119 ЛК РФ).
<p>5. Участки лесов с наличием реликтовых и эндемичных растений <i>(Растения из Красной книги РФ и /или региональной Красной книги).</i></p>	<p>Запрещается проведение сплошных рубок лесных насаждений, за исключением случаев, предусмотренных частью 5.1 статьи 21 Лесного кодекса, и случаев, если выборочные рубки не обеспечивают замену лесных насаждений, утрачивающих свои средообразующие, водоохранные, санитарно-гигиенические, оздоровительные и иные полезные функции, на лесные насаждения, обеспечивающие сохранение целевого назначения защитных лесов и выполняемых ими полезных функций;</p> <p>ведение сельского хозяйства, за исключением сенокошения и пчеловодства;</p> <p>строительство и эксплуатация объектов капитального строительства, за исключением линейных объектов и гидротехнических сооружений.</p> <p>Выборочные рубки допускаются только в целях вырубki погибших и поврежденных лесных насаждений.</p> <p>На особо защитных участках лесов запрещается осуществление деятельности, несовместимой с их целевым назначением и полезными функциями. (ч. 4,5,6 ст. 119 ЛК РФ).</p>
<p>6. Места обитания редких и находящихся под угрозой исчезновения диких животных</p>	<p>Запрещается проведение сплошных рубок лесных насаждений, за исключением случаев, предусмотренных частью 5.1 статьи 21 Лесного кодекса, и случаев, если выборочные рубки не обеспечивают замену лесных насаждений, утрачивающих свои средообразующие, водоохранные, санитарно-гигиенические, оздоровительные и иные полезные функции, на лесные насаждения, обеспечивающие сохранение целевого назначения защитных лесов и выполняемых ими полезных функций;</p> <p>ведение сельского хозяйства, за исключением сенокошения и пчеловодства;</p> <p>строительство и эксплуатация объектов капитального строительства, за исключением линейных объектов и гидротехнических сооружений.</p> <p>Выборочные рубки допускаются только в целях вырубki погибших и поврежденных лесных насаждений.</p> <p>На особо защитных участках лесов запрещается осуществление деятельности, несовместимой с их целевым назначением и полезными функциями. (ч. 4,5,6 ст. 119 ЛК РФ).</p>
<p>7. Другие особо защитные участки лесов:</p>	
<p>7.1. Полосы леса в горах вдоль верхней их границы с безлесным пространством</p>	<p>Запрещается проведение сплошных рубок лесных насаждений, за исключением случаев, предусмотренных частью 5.1 статьи 21 Лесного кодекса, и случаев, если выборочные рубки не обеспечивают замену лесных насаждений, утрачивающих свои средообразующие, водоохранные, санитарно-гигиенические, оздоровительные и иные полезные функции, на лесные насаждения, обеспечивающие сохранение целевого назначения защитных лесов и выполняемых ими полезных функций;</p> <p>ведение сельского хозяйства, за исключением сенокошения и пчеловодства;</p> <p>строительство и эксплуатация объектов капитального строительства, за исключением линейных объектов и гидротехнических сооружений.</p> <p>Выборочные рубки допускаются только в целях вырубki погибших и поврежденных лесных насаждений.</p> <p>На особо защитных участках лесов запрещается осуществление деятельности, несовместимой с их целевым назначением и полезными функциями. (ч. 4,5,6 ст. 119 ЛК РФ).</p>

Виды особо защитных участков лесов	Ограничения использования лесов
7.2. Небольшие участки лесов, расположенные среди безлесных пространств	-”-
7.3. Защитные полосы лесов вдоль гребней и линий водоразделов	-”-
7.4. Участки леса на крутых горных склонах	-”-
7.5. Особо охраняемые части государственных природных заказников и других особо охраняемых природных территорий	-”-
7.6. Леса в охранных зонах государственных природных заповедников, национальных парков и иных особо охраняемых природных территорий, а также территории, зарезервированные для создания особо охраняемых природных территорий федерального значения	-”-
7.7. Участки лесов вокруг глухариних токов	-”-
7.8. Полосы лесов по берегам рек или иных водных объектов, заселенных бобрами	-”-
7.9. Медоносные участки лесов	<p>Запрещается проведение сплошных рубок лесных насаждений, за исключением случаев, предусмотренных частью 5.1 статьи 21 Лесного кодекса, и случаев, если выборочные рубки не обеспечивают замену лесных насаждений, утрачивающих свои средообразующие, водоохранные, санитарно-гигиенические, оздоровительные и иные полезные функции, на лесные насаждения, обеспечивающие сохранение целевого назначения защитных лесов и выполняемых ими полезных функций;</p> <p>ведение сельского хозяйства, за исключением сенокошения и пчеловодства;</p> <p>строительство и эксплуатация объектов капитального строительства, за исключением линейных объектов и гидротехнических сооружений.</p> <p>Выборочные рубки допускаются только в целях вырубки погибших и поврежденных лесных насаждений.</p> <p>На особо защитных участках лесов запрещается осуществление деятельности, несовместимой с их целевым назначением и полезными функциями. (ч. 4,5,6 ст. 119 ЛК РФ).</p>
7.10. Постоянные пробные площади	Запрещаются рубки, не отвечающие назначению постоянной пробной площади
7.11. Участки лесов вокруг санаториев, детских лагерей, домов отдыха, пансионатов, туристических баз и других лечебных и оздоровительных учреждений	<p>Запрещается проведение сплошных рубок лесных насаждений, за исключением случаев, предусмотренных частью 5.1 статьи 21 Лесного кодекса, и случаев, если выборочные рубки не обеспечивают замену лесных насаждений, утрачивающих свои средообразующие, водоохранные, санитарно-гигиенические, оздоровительные и иные полезные функции, на лесные насаждения, обеспечивающие сохранение целевого назначения защитных лесов и выполняемых ими полезных функций;</p> <p>ведение сельского хозяйства, за исключением сенокошения и пчеловодства;</p> <p>строительство и эксплуатация объектов капитального строительства, за исключением линейных объектов и гидротехнических</p>

Виды особо защитных участков лесов	Ограничения использования лесов
	сооружений. Выборочные рубки допускаются только в целях вырубki погибших и поврежденных лесных насаждений. На особо защитных участках лесов запрещается осуществление деятельности, несовместимой с их целевым назначением и полезными функциями. (ч. 4,5,6 ст. 119 ЛК РФ).
7.12. Участки лесов вокруг минеральных источников, используемых в лечебных и оздоровительных целях или имеющих перспективное значение	-”-
7.13. Полосы лесов вдоль постоянных, утвержденных в установленном порядке трасс туристических маршрутов федерального или регионального значения	-”-
7.14. Участки лесов вокруг сельских населенных пунктов и садовых товариществ	-”-

Примечание. Местоположение и площадь особо защитных участков лесов утверждается приказом Рослесхоза при их проектировании лесоустройством. Местоположение ОЗУ в лесничестве указано в материалах лесоустройства (таксационных описаниях).

На постоянных лесосеменных участках допускается проведение выборочных рубок в порядке ухода за плодоношением древесных пород.

Общая площадь покрытых лесной растительностью земель, занятых особо защитными участками лесов, составила 42,6 тыс. га.

Таблица 3.3 – Существующие виды особо защитных участков лесов

Наименование особо защитных участков лесов	Площадь, га
Особо охраняемые части государственных природных заказников и других особо охраняемых природных территорий	-
Постоянные лесосеменные участки	13.0
Участки лесов с наличием реликтовых и эндемичных растений	163.4
Постоянные пробные площади	307.4
Участки леса вокруг глухариных токов	4075.0
Полосы лесов по берегам рек или иных водных объектов, заселенных бобрами	444.4
Участки леса вокруг сельских населенных пунктов и садовых товариществ	37558.3
Участки леса вокруг санаториев, детских лагерей, домов отдыха, пансионатов, туристических баз и других лечебных и оздоровительных учреждений	18.1
Всего	42579,6

Наибольшую площадь занимают следующие виды ОЗУ: участки вокруг населенных пунктов – 37558,3 га и леса вокруг глухариных токов - 4075 га.

Вид ОЗУ «Постоянные пробные площади» – это постоянные пункты наблюдения экологического мониторинга лесов Ленинградской области.

Конкретная информация об особо защитных участках леса отражена в материалах лесоустройства.

Кроме особо защитных участков лесов выделены участки лесов с ограниченным режимом пользования, в которых не допускается рубка спелых и перестойных лесных насаждений для заготовки древесины, другие ограничения по действующему лесному законодательству на этих участках отсутствуют.

Сведения о лесных участках с ограниченным режимом пользования приведены в таблице 3.4 и в таксационном описании по конкретным лесным участкам.

Таблица 3.4 – Существующие виды участков лесов с ограниченным режимом пользования (хозяйственные категории)

Наименование хозяйственной категории	Площадь, га
Спелые и перестойные лесные насаждения, запас древесины которых на одном гектаре 50 м ³ и менее;	382.1
Противоэрозионные участки лесов	5.9
Леса на рекультивированных участках (карьерах и отвалах)	923.9
Всего	1311.9

В соответствии со статьей 119 ЛК РФ:

На особо защитных участках лесов запрещается осуществление деятельности, несовместимой с их целевым назначением и полезными функциями.

Выделение и упразднение особо защитных участков лесов, установление и изменение границ земель, на которых располагаются особо защитные участки лесов, осуществляются решениями уполномоченного федерального органа исполнительной власти в соответствии со статьей 81 ЛК РФ в порядке, установленном лесоустроительной инструкцией, утвержденной в соответствии с частью 2 статьи 67 ЛК РФ.

Обязательным приложением к решению о выделении особо защитных участков лесов является текстовое и графическое описание местоположения границ таких земель, включающее в себя перечень географических координат характерных точек границ таких земель или перечень координат этих точек в системе координат, установленной для ведения Единого государственного реестра недвижимости в соответствии с Федеральным законом от 13 июля 2015 года № 218-ФЗ «О государственной регистрации недвижимости».

3.3 Ограничения по видам использования лесов

3.3.1 Ограничения при заготовке древесины

Использование лесов для заготовки древесины ограничивается в соответствии со статьей 27 Лесного кодекса Российской Федерации, приказом Минприроды России от 01.12.2020 года № 993 «Об утверждении Правил заготовки древесины и особенностей заготовки древесины в лесничествах, указанных в статье 23 Лесного кодекса Российской Федерации» и другими нормативными правовыми актами.

При заготовке древесины:

- не допускается использование русел рек и ручьев в качестве трасс волоков и лесных

дорог;

- не допускается повреждение лесных насаждений, растительного покрова и почв, захламление лесов промышленными и иными отходами за пределами лесосеки на смежных с ними 50-метровых полосах;

- не допускается повреждение дорог, мостов, просек, осушительной сети, дорожных, гидромелиоративных и других сооружений, русел рек и ручьев;

- запрещается оставление завалов (включая срубленные и оставленные на лесосеке деревья) и срубленных зависших деревьев, повреждение или уничтожение подроста, подлежащего сохранению;

- запрещается уничтожение или повреждение граничных, квартальных, лесосечных и других столбов и знаков, клейм и номеров на деревьях и пнях;

- запрещается рубка и повреждение деревьев, не предназначенных для рубки и подлежащих сохранению в соответствии с Правилами заготовки древесины и лесным законодательством Российской Федерации, в том числе источников обсеменения и плюсовых деревьев;

- не допускается заготовка древесины по истечении разрешенного срока (включая предоставление отсрочки), а также заготовка древесины после приостановления или прекращения права пользования лесным участком;

- не допускается оставление не вывезенной в установленный срок (включая предоставление отсрочки) древесины на лесосеке;

- не допускается вывозка, трелевка (транспортировка) древесины в места, не предусмотренные проектом освоения лесов или технологической картой лесосечных работ;

- не допускается невыполнение или несвоевременное выполнение работ по очистке лесосеки от порубочных остатков (остатков древесины, образующихся на лесосеке при валке и трелевке (транспортировке) деревьев, а также при очистке стволов от сучьев, включающих верхинные части срубленных деревьев, откомлевки, сучья, хворост);

- не допускается уничтожение верхнего плодородного слоя почвы, вне волоков и погрузочных площадок;

Перечень видов (пород) деревьев и кустарников, заготовка древесины которых не допускается, утвержден приказом Рослесхоза от 5 декабря 2011 г. № 513 «Об утверждении Перечня видов (пород) деревьев и кустарников, заготовка древесины которых не допускается».

При заготовке древесины на лесосеках не допускается рубка жизнеспособных деревьев ценных древесных пород (дуба, бука, ясеня, кедра, липы, граба, ольхи черной ильма, каштана посевного), произрастающих на границе их естественного ареала (в случаях, когда доля площади насаждений соответствующей древесной породы в составе лесов не превышает одного процента от площади лесничества.

Установление и утверждение нормативными документами границ ареалов древесных пород лесным законодательством не предусмотрено.

Вместе с тем границы естественных ареалов древесных пород установлены в справочной литературе и научных источниках (С.Я.Соколов «Деревья и кустарники СССР» том 2 изд. Академия наук СССР 1951 год, Н.Е.Булыгин, В.Т.Ярмишко «Дендрология» изд. Наука, 2000 год).

В соответствии с указанными изданиями северная граница естественного ареала ольхи черной проходит северней города Петрозаводска (республика Карелия) на Пермь, отдельными островками ольха черная встречается северней этой линии.

Соответственно произрастающая на территории Ленинградской области ольха черная не располагается на границе своего естественного ареала.

Подлежат сохранению особи видов, занесенных в Красную книгу Российской Федерации и/или Красную книгу Ленинградской области.

При заготовке древесины в целях повышения биоразнообразия лесов на лесосеках могут сохраняться отдельные ценные деревья в любом ярусе и их группы (старовозрастные деревья, деревья с дуплами, гнездами птиц, а также потенциально пригодные для гнездования и мест укрытия мелких животных и т.п.).

При оставлении (хранении) заготовленной древесины в лесах в весенне-летний период на срок более 30 дней необходимо принять меры по предохранению ее от заселения стволовыми вредителями. Сроки запрета хранения (оставления) в лесу неокоренной (незащищенной) заготовленной древесины по Балтийско-Белозерскому лесному району установлены с 15 мая по 15 августа. В зависимости от погодных условий сроки хранения в лесу неокоренной заготовленной древесины могут изменяться уполномоченными органами, но не более чем на 15 дней от установленного Правилами санитарной безопасности срока.

3.3.2. Ограничения при заготовке живицы

Использование лесов для заготовки живицы ограничивается в соответствии со статьей 27 Лесного кодекса Российской Федерации и Приказ Минприроды России от 09.11.2020 № 911 «Об утверждении Правил заготовки живицы».

Не допускается проведение подсочки:

- лесных насаждений в очагах вредных организмов до их ликвидации;
- лесных насаждений, поврежденных и ослабленных вследствие воздействия лесных пожаров, вредных организмов и других негативных факторов;

- лесных насаждений в лесах, где в соответствии с законодательством Российской Федерации не допускается проведение сплошных или выборочных рубок спелых и перестойных лесных насаждений в целях заготовки древесины;

- лесных насаждений, расположенных на постоянных лесосеменных участках, лесосеменных плантациях, генетических резерватах, а также плюсовых деревьев, семенников, семенных куртин и полос.

3.3.3. Ограничения при заготовке и сборе недревесных лесных ресурсов

Использование лесов для заготовки и сбора недревесных лесных ресурсов ограничивается в соответствии со статьей 27 Лесного кодекса Российской Федерации и приказом Минприроды России от 28.07.2020 № 496 «Об утверждении Правил заготовки и сбора недревесных лесных ресурсов».

Заготовка и сбор недревесных лесных ресурсов могут быть ограничены или запрещены в установленном порядке в районах, загрязненных радиоактивными веществами.

Заготовка пневого осмола не допускается в противозерозионных лесах, на берегозащитных, почвозащитных участках лесов, расположенных вдоль водных объектов, склонов оврагов, а также в молодняках с полнотой 0,8-1,0 и несомкнувшихся лесных культурах. Следует засыпать и заравнивать ямы, оставленные после заготовки пней.

Заготовка бересты с растущих деревьев производится в весенне-летний и осенний период без повреждения луба. При этом используемая для заготовки часть ствола не должна превышать половины общей высоты дерева. Запрещается рубка деревьев для заготовки бересты.

Заготовка коры деревьев и кустарников не допускается, если эта деятельность ведет к снижению качества заготовленной лесопроductии.

При заготовке хвороста не допускается спил деревьев и кустарников, их вершин, сучьев и ветвей.

Не допускается обрубка сучьев и вершин с сырорастущих деревьев. Заготовка хвороста осуществляется в течение всего года.

Заготовка еловых, пихтовых, сосновых лап разрешается только со срубленных деревьев на лесосеках при проведении выборочных и сплошных рубок, за исключением опытных и экспериментальных рубок, отбора модельных деревьев на постоянных пробных площадях в лесах, переданных для осуществления научно-исследовательской деятельности, образовательной деятельности.

При заготовке мха, лесной подстилки, опавших листьев, камыша, тростника не должен быть нанесен вред окружающей природной среде. Заготовка мха с помощью бензопил осуществляется только под контролем работников лесничества.

Сбор лесной подстилки и опавшего листа разрешается производить на одной и той же площади не чаще одного раза в пять лет. Сбор подстилки должен производиться частично, без углубления на всю ее толщину. Сбор лесной подстилки должен производиться в конце летнего периода, но до наступления листопада, чтобы опадание листвы и хвои создало естественное удобрение лесной почвы.

Запрещается сбор подстилки в лесах, выполняющих функции защиты природных и иных объектов, в лесах, расположенных в водоохранных зонах, в ценных лесах.

Следует засыпать и заравнивать ямы, оставленные после заготовки (выкопки) деревьев и кустарников.

Заготовка веников, ветвей и кустарников для метел и плетения не допускается при проведении опытных и экспериментальных рубок, отбора модельных деревьев на постоянных пробных площадях в лесах, переданных для осуществления научно-исследовательской деятельности, образовательной деятельности.

Заготовка древесной зелени для производства хвойно-витаминной муки разрешается только со срубленных деревьев на лесосеках при проведении выборочных и сплошных рубок.

При заготовке древесной зелени для кормовых целей не допускается использование крушины, волчегодника, бузины, ракитника, бересклета, дуба.

Заготовка и сбор недревесных лесных ресурсов, являющихся порубочными остатками при заготовке древесины по договору аренды лесного участка или договору купли-продажи лесных насаждений, не требуют оформления дополнительного договора и не считаются отдельным видом использования лесов. Лица, которым предоставлено право использования лесов для заготовки и сбора недревесных лесных ресурсов, должны применять способы и технологии, исключающие истощение имеющихся ресурсов.

Запрещается использовать для заготовки и сбора недревесных лесных ресурсов виды растений, занесенные в Красную книгу Российской Федерации, красные книги субъектов РФ, признаваемые наркотическими средствами в соответствии с Федеральным законом «О наркотических средствах и психотропных веществах», включенные в перечень видов (пород) деревьев и кустарников, заготовка древесины которых не допускается. Правила устанавливают права и обязанности лиц, осуществляющих использование лесов для заготовки и сбора недревесных лесных ресурсов, а также требования к использованию отдельных видов недревесных лесных ресурсов.

3.3.4. Ограничения при заготовке пищевых лесных ресурсов и сборе лекарственных растений

Использование лесов для заготовки пищевых лесных ресурсов и сбора лекарственных растений ограничивается в соответствии со статьей 27 Лесного кодекса Российской Федерации и Приказом Минприроды России от 28.07.2020 № 494 «Об утверждении Правил заготовки пищевых лесных ресурсов и сбора лекарственных растений».

В районах, загрязненных радиоактивными веществами, заготовка пищевых лесных ресурсов и сбор лекарственных растений могут быть ограничены или запрещены в порядке, установленном законодательством Российской Федерации.

Запрещается осуществлять заготовку и сбор грибов и дикорастущих растений, виды которых занесены в Красную книгу Российской Федерации, Красную книгу Ленинградской области, а также грибов и дикорастущих растений, которые признаются наркотическими средствами в соответствии с Федеральным законом от 8 января 1998 г. № 3-ФЗ «О наркотических средствах и психотропных веществах».

Кроме того, запрещается:

- при заготовке плодов и ягод, рубка плодоносящих деревьев и обрезка ветвей;
- при заготовке орехов рубка деревьев и кустарников, а также применение способов, приводящих к повреждению деревьев и кустарников;
- при сборе грибов вырывать грибы с грибницей, переворачивать мох и лесную подстилку, а также уничтожать старые грибы.

Заготовка других видов пищевых ресурсов должна вестись способами, не ухудшающими состояние их зарослей. Запрещается вырывать растения с корнями, повреждать листья (вайи) и корневища.

3.3.5. Ограничения при использовании лесов в сфере охотничьего хозяйства

Использование лесов для осуществления видов деятельности в сфере охотничьего хозяйства ограничивается в соответствии со статьей 27 Лесного кодекса Российской Федерации, Федеральным законом от 24 июля 2009 г. № 209-ФЗ "Об охоте и о сохранении охотничьих ресурсов, и о внесении изменений в отдельные законодательные акты Российской Федерации другими федеральными нормативно-правовыми актами, а также законами Ленинградской области.

Использование лесов для осуществления видов деятельности в сфере охотничьего хозяйства не должно препятствовать праву граждан свободно пребывать в лесах, за исключением случаев, предусмотренных Лесным кодексом Российской Федерации.

Ограничения на лесных участках, используемых для осуществления видов деятельности в сфере охотничьего хозяйства можно разделить на несколько видов.

1. Общие ограничения, связанные со статусом арендуемого участка (категории защитных лесов, наличие особо охраняемых природных территорий).

Лесным кодексом Российской Федерации (статья 114) запрещается осуществление видов деятельности в сфере охотничьего хозяйства в лесах, расположенных в зеленых зонах и лесопарковых зонах.

На особо охраняемых природных территориях на лесных участках, предоставленных в аренду, использование лесов осуществляется в соответствии с проектом освоения лесов, приказом Минприроды России от 16 июля 2007 г. № 181 «Об утверждении особенностей использования, охраны, защиты, воспроизводства лесов, расположенных на особо охраняемых природных территориях» и положением о соответствующей особо охраняемой природной территории.

2. Ограничения на проведение различных видов охоты (их организацию).

Согласно статье 22 Федерального закона от 24 июля 2009 г. № 209-ФЗ «Об охоте и о сохранении охотничьих ресурсов, и о внесении изменений в отдельные законодательные акты Российской Федерации» (далее – Закон об охоте) в целях обеспечения сохранения охотничьих ресурсов и их рационального использования могут устанавливаться следующие ограничения охоты:

- запрет охоты в определенных охотничьих угодьях;
- запрет охоты в отношении отдельных видов охотничьих ресурсов;
- запрет охоты в отношении охотничьих ресурсов, определенных пола и возраста;
- установление допустимых для использования орудий охоты, способов охоты, транспортных средств, собак охотничьих пород и ловчих птиц;
- определение сроков охоты;
- иные установленные в соответствии с федеральными законами ограничения охоты.

Постановлением Губернатора Ленинградской области от 25 марта 2021 г. № 21-пг «Об определении видов разрешенной охоты и параметров осуществления охоты на территории Ленинградской области» установлены следующие требования:

1) Выдача разрешений на охоту с островными и континентальными легавыми собаками, ретриверами, спаниелями, гончими и борзыми осуществляется при предъявлении документов, подтверждающих их регистрацию и породность собаки.

2) При нахождении с собаками в охотничьих угодьях или на особо охраняемых природных территориях независимо от их породности запрещается деятельность, связанная с поиском, выслеживанием, преследованием и (или) добычей охотничьих ресурсов, кроме случаев осуществления охоты с собаками, а также их нагонки и натаски в охотничьих угодьях.

3) При осуществлении охоты запрещается:

- добыча самок копытных животных и медведя с приплодом текущего года;
- применение ногозахватывающих капканов, не сертифицированных в соответствии со стандартами, предусмотренными Соглашением о международных стандартах на гуманный отлов диких животных между Европейским сообществом, Канадой и Российской Федерацией.

Сведения о добытых охотничьих ресурсах и их количестве представляются в установленные сроки по месту выдачи разрешений на добычу охотничьих ресурсов.

Ограничения по организации и безопасности проведения охоты содержатся в приказе Минприроды России от 30 июня 2011 г. № 568 «Об утверждении Требований охотничьего минимума», в котором приведены:

- требования правил охоты;
- требования техники безопасности при осуществлении охоты;
- требования безопасности при обращении с орудиями охоты.

Утверждение сроков охоты, лимита и квот добычи охотничьих ресурсов по сезонам охоты на территории Ленинградской области устанавливаются Правительством Ленинградской области.

3. Ограничения на проведение обустройства территории лесного участка (создание инфраструктуры).

4. Ограничения на проведение биотехнических мероприятий.

5. Ограничения, характерные для определенного вида деятельности в сфере охотничьего хозяйства.

Перечень объектов охотничьей инфраструктуры приведен в статье 53 Закона об охоте.

Перечень объектов лесной инфраструктуры приведен в распоряжении Правительства Российской Федерации от 11.07.2017 № 1469-р «Об утверждении перечня объектов, относящихся к охотничьей инфраструктуре».

Юридические лица и индивидуальные предприниматели, заключившие охотхозяйственные соглашения, обеспечивают проведение биотехнических мероприятий, направленных на поддержание и увеличение численности охотничьих ресурсов.

Виды, состав, содержание, нормативы биотехнических мероприятий, а также порядок их проведения определяются в соответствии с федеральным Законом об охоте.

Статьи 13-18 Закона об охоте определяют особенности и ограничения по видам охоты:

1) Любительская и спортивная охота в закрепленных охотничьих угодьях осуществляется при наличии путевки (документа, подтверждающего заключение договора об оказании услуг в сфере охотничьего хозяйства) и разрешения на добычу охотничьих ресурсов.

2) Добыча охотничьих ресурсов при осуществлении охоты в целях осуществления научно-исследовательской деятельности, образовательной деятельности осуществляется в объеме, необходимом для проведения научных исследований и обучения.

3) Охота в целях регулирования численности охотничьих ресурсов в закрепленных охотничьих угодьях осуществляется юридическими лицами и индивидуальными предпринимателями, заключившими охотхозяйственные соглашения.

4) Охота в целях регулирования численности охотничьих ресурсов в общедоступных охотничьих угодьях осуществляется физическими лицами и юридическими лицами, при наличии разрешений на добычу охотничьих ресурсов

5) Охота в целях акклиматизации, переселения и гибридизации охотничьих ресурсов осуществляется юридическими лицами и индивидуальными предпринимателями, имеющими разрешения на осуществление деятельности, предусмотренной статьёй 50 Закона об охоте.

При содержании и разведении охотничьих ресурсов в полувольных условиях и искусственно созданной среде обитания использование лесов осуществляется с учетом следующих требований:

- на выделяемых лесных участках могут ограничиваться другие виды лесопользования в случаях и порядке, предусмотренных Лесным кодексом Российской Федерации и другими федеральными законами, а также пребывание граждан в лесах – в случаях, предусмотренных Лесным кодексом Российской Федерации;

- лесные участки должны отводиться на расстоянии не менее 500 метров от границы населенного пункта и не должны пересекаться дорогами общего пользования и реками;

- огражденные территории должны быть обустроены подкормочными площадками, кормушками, наблюдательными вышками, а также предупреждающими аншлагами;

- во избежание значительного повреждения древесно-кустарниковой и травянистой растительности находящимися на огражденной территории животными лица, использующие леса для осуществления видов деятельности в сфере охотничьего хозяйства, должны обеспечивать животных полноценным питанием по установленному рациону;

- в огражденной территории должны проводиться профилактические мероприятия против возникновения массовых инфекционных и инвазионных заболеваний среди содержащихся животных.

3.3.6. Ограничения при ведении сельского хозяйства

Использование лесов для ведения сельского хозяйства ограничивается в соответствии со статьями 27, 113, 114, 116, 119 Лесного кодекса Российской Федерации и приказом Минприроды России от 02.07.2020 № 408 «Об утверждении Правил использования лесов для ведения

сельского хозяйства и Перечня случаев использования лесов для ведения сельского хозяйства без предоставления лесного участка, с установлением или без установления сервитута, публичного сервитута».

В лесах, расположенных в водоохранных зонах, запрещается ведение сельского хозяйства, за исключением сенокосения и пчеловодства.

В границах прибрежных защитных полос запрещается распашка земель, выпас сельскохозяйственных животных и организация для них летних лагерей, ванн (п. 17 статьи 65 Водного кодекса).

В лесах, расположенных в лесопарковых зонах запрещается ведение сельского хозяйства.

В лесах, расположенных в зеленых зонах запрещается ведение сельского хозяйства, за исключением сенокосения и пчеловодства (без возведения изгородей в указанных целях).

В городских лесах запрещается ведение сельского хозяйства.

На заповедных лесных участках запрещается ведение сельского хозяйства.

На особо защитных участках лесов, за исключением заповедных лесных участков, запрещается ведение сельского хозяйства, за исключением сенокосения и пчеловодства.

Правилами использования лесов для ведения сельского хозяйства установлены следующие ограничения:

- выпас сельскохозяйственных животных не допускается на землях, занятых лесными культурами, естественными молодняками ценных древесных пород, насаждениями с развитым жизнеспособным подростом, селекционно-лесосеменных, сосновых, елово-пихтовых, ивовых, твердолиственных, орехоплодных плантаций, с проектируемыми мероприятиями по содействию естественному лесовосстановлению и лесовосстановлению хвойными и твердолиственными породами, с легкоразмываемыми и развеиваемыми почвами.

- при выпасе сельскохозяйственных животных (за исключением выпаса на огороженных участках или на привязи) должно обеспечиваться предотвращение потравы лесных культур, питомников, молодняков естественного происхождения и других ценных участков леса.

3.3.7. Ограничения при осуществлении научно-исследовательской, образовательной деятельности

Использование лесов для осуществления научно-исследовательской, образовательной деятельности ограничивается в соответствии со статьями 27, 115 Лесного кодекса Российской Федерации и Приказом Минприроды России от 27.07.2020 № 487 «Об утверждении Правил использования лесов для осуществления научно-исследовательской деятельности, образовательной деятельности».

При осуществлении использования лесов для научно-исследовательской деятельности, образовательной деятельности не допускается:

- повреждение лесных насаждений, растительного покрова и почв за пределами предоставленного лесного участка;
- захламление предоставленного лесного участка и территории за его пределами строительным и бытовым мусором, отходами древесины, иными видами отходов;
- загрязнение площади предоставленного лесного участка и территории за его пределами химическими и радиоактивными веществами.

Земли, нарушенные при использовании лесов для научно-исследовательской деятельности, образовательной деятельности, подлежат рекультивации в срок не более 1 года после завершения работ.

На участках с нарушенным почвенным покровом при угрозе развития эрозии почвы должна проводиться рекультивация земель с посевом трав и (или) посадкой деревьев и кустарников на склонах.

3.3.8. Ограничения при осуществлении рекреационной деятельности

Использование лесов для осуществления рекреационной деятельности ограничивается в соответствии со статьей 27 Лесного кодекса Российской Федерации, Земельным кодексом Российской Федерации и приказом Минприроды России от 09.11.2020 № 908 «Об утверждении Правил использования лесов для осуществления рекреационной деятельности».

В соответствии со статьёй 98 Земельного кодекса Российской Федерации на землях рекреационного назначения запрещается деятельность, не соответствующая их целевому назначению.

Запрещается строительство и эксплуатация объектов капитального строительства в лесах, расположенных в водоохранных зонах, лесопарковых зонах, зеленых зонах, в ценных лесах, на особо защитных участках лесов, на заповедных участках лесов (за исключением случаев, предусмотренных ст.113-115, 119 ЛК РФ).

В соответствии со статьей 55 Федерального закона «Об охране окружающей среды» юридические и физические лица при осуществлении рекреационной деятельности обязаны принимать необходимые меры по предупреждению и устранению негативного воздействия шума, вибрации, электрических, электромагнитных, магнитных полей и иного негативного физического воздействия на окружающую среду в зонах отдыха, местах обитания диких зверей и птиц, в том числе их размножения, на естественные экологические системы и природные ландшафты.

Запрещается превышение допустимых физических воздействий.

Согласно статье 27 указанного закона нормативы допустимой антропогенной нагрузки должны быть установлены конкретно по виду воздействия рекреационной деятельности на окружающую среду и совокупному воздействию всех источников, находящихся на этих территориях.

При установлении нормативов допустимой антропогенной нагрузки на окружающую среду следует учитывать природные особенности конкретных территорий и (или) акваторий.

Леса для осуществления рекреационной деятельности используются способами, не наносящими вреда окружающей среде и здоровью человека.

В лесах, расположенных на территориях государственных природных заповедников, запрещается проведение рубок лесных насаждений на лесных участках, на которых исключается любое вмешательство человека.

Не допускается осуществлять использование лесов способами и технологиями, вызывающими возникновение эрозии почв, исключаящими или ограничивающими негативное воздействие на последующее воспроизводство лесов, а также состояние водных ресурсов и других природных объектов.

При использовании лесов, расположенных в первой, второй и третьей зонах санитарной охраны лечебно-оздоровительных местностей и курортов, ограничения определены постановлением Правительства РФ от 7 декабря 1996 г. № 1425 «Об утверждении Положения об округах санитарной и горно-санитарной охраны лечебно-оздоровительных местностей и курортов федерального значения».

В соответствии с приказом Минприроды России от 16 июля 2007 г. № 181 «Об утверждении Особенности использования, охраны, защиты, воспроизводства лесов, расположенных на особо охраняемых природных территориях» в лесах, расположенных на территориях национальных парков, природных парков и государственных природных заказников, запрещается проведение сплошных рубок лесных насаждений, если иное не предусмотрено правовым режимом функциональных зон, установленных в границах этих особо охраняемых природных территорий.

В лесах, расположенных на территориях комплексных (ландшафтных), биологических (ботанических и зоологических), палеонтологических, гидрологических, геологических государственных природных заказников, запрещается проведение сплошных рубок лесных насаждений, если иное не предусмотрено положением о соответствующем государственном природном заказнике.

В лесах, расположенных на территориях памятников природы и в границах их охраняемых зон, запрещается проведение рубок лесных насаждений в случае, если это влечет за собой нарушение сохранности памятников природы.

В лесах, расположенных на особо охраняемых природных территориях, за исключением полигонов, запрещается использование токсичных химических препаратов для охраны и защиты лесов, в том числе в научных целях (часть 5 статьи 114 Лесного кодекса РФ).

3.3.9. Ограничения при создании лесных плантаций и их эксплуатации

Использование лесов для создания лесных плантаций, как опытно-производственных и промышленных объектов и их эксплуатации ограничивается в соответствии со статьей 42 Лесного кодекса Российской Федерации.

В лесах, расположенных в водоохраных зонах, установленных в соответствии с водным законодательством, запрещается создание и эксплуатация лесных плантаций.

3.3.10. Ограничения при выращивании лесных плодовых, ягодных, декоративных, лекарственных растений

Использование лесов для выращивания лесных плодовых, ягодных, декоративных растений, лекарственных растений ограничивается в соответствии со статьей 27 Лесного кодекса Российской Федерации и Приказом Минприроды России от 28.07.2020 № 497 «Об утверждении Правил использования лесов для выращивания лесных плодовых, ягодных, декоративных растений, лекарственных растений».

Правилами использования лесов для выращивания лесных плодовых, ягодных, декоративных растений, лекарственных растений, установлены следующие ограничения:

- для выращивания лесных плодовых, ягодных декоративных растений, лекарственных растений используют, в первую очередь, нелесные земли из состава земель лесного фонда, а также необлесившиеся лесосеки, прогалины и другие не покрытые лесной растительностью земли, на которых невозможно естественное возобновление леса до посадки на них лесных культур; земли, подлежащие рекультивации (выработанные торфяники и др.);

- для выращивания лесных плодовых, ягодных, декоративных, лекарственных растений под пологом леса, могут использоваться участки малоценных насаждений, не намеченные под реконструкцию;

- использование лесных участков, на которых встречаются виды растений, занесенные в Красную книгу Российской Федерации, Красную книгу Ленинградской области, для выращивания лесных плодовых, ягодных, декоративных растений, лекарственных растений запрещается в соответствии со статьёй 119 Лесного кодекса Российской Федерации;

- на лесных участках, используемых для выращивания лесных плодовых, ягодных, декоративных растений, лекарственных растений, химические и биологические препараты применяются в соответствии с Федеральным законом от 19 июля 1997 г. № 109-ФЗ «О безопасном обращении с пестицидами и агрохимикатами».

3.3.11. Ограничения при выращивании посадочного материала лесных растений (саженцев, сеянцев)

Использование лесов для выращивания посадочного материала лесных растений (саженцев, сеянцев) ограничивается в соответствии со статьей 27 Лесного кодекса Российской Федерации и Приказом Минприроды России от 22.07.2020 № 469 «Об утверждении Правил использования лесов для выращивания посадочного материала лесных растений (саженцев, сеянцев)».

Правилами использования лесов для выращивания посадочного материала установлены следующие требования:

- для выращивания посадочного материала лесных растений (саженцев, сеянцев) используют не покрытые лесом земли из состава земель лесного фонда;
- для выращивания посадочного материала лесных растений (саженцев, сеянцев) используются улучшенные и сортовые семена лесных растений или, если такие семена отсутствуют, нормальные семена лесных растений;
- для выращивания посадочного материала лесных растений (саженцев, сеянцев) не допускается применение нерайонированных семян лесных растений, а также семян лесных растений, посевные и иные качества которых не проверены;
- на лесных участках, используемых для выращивания посадочного материала лесных растений (саженцев, сеянцев), химические и биологические препараты применяются в соответствии с Федеральным законом от 19 июля 1997 г. № 109-ФЗ «О безопасном обращении с пестицидами и агрохимикатами»;
- использование лесов для выращивания посадочного материала лесных растений (саженцев, сеянцев) в случае невозможности соблюдения охраны редких и находящихся под угрозой исчезновения деревьев, кустарников, лиан, иных лесных растений, занесенных в Красную книгу Российской Федерации.

3.3.12. Ограничения при выполнении работ по геологическому изучению недр, для разработки месторождений полезных ископаемых

Использование лесов для выполнения работ по геологическому изучению недр, для разработки месторождений полезных ископаемых ограничивается в соответствии со статьей 27 Лесного кодекса Российской Федерации и Приказом Минприроды России от 07.07.2020 № 417 «Об утверждении Правил использования лесов для осуществления геологического изучения недр, разведки и добычи полезных ископаемых и Перечня случаев использования лесов в целях осуществления геологического изучения недр, разведки и добычи полезных ископаемых без предоставления лесного участка, с установлением или без установления сервитута».

При осуществлении использования лесов в целях осуществления геологического изучения недр, разведки и добычи полезных ископаемых не допускается:

- валка деревьев и расчистка лесных участков от древесной растительности с помощью бульдозеров, захламление древесными остатками приграничных полос и опушек, повреждение стволов и скелетных корней опушечных деревьев, хранение свежесрубленной древесины в лесу в летний период без принятия мер по предохранению ее от заселения стволовыми вредителями в соответствии с Правилами санитарной безопасности в лесах, утвержденными в порядке, установленном Лесным кодексом;

- затопление и длительное подтопление лесных насаждений;

- повреждение лесных насаждений, растительного покрова и почв за пределами земель, на которых осуществляется использование лесов;

- захламление лесов отходами производства и потребления;

- загрязнение площади земель, на которых осуществляется использование лесов и территории за ее пределами, химическими и радиоактивными веществами;

- проезд транспортных средств и иных механизмов по произвольным, неустановленным маршрутам, в том числе за пределами земель, на которых осуществляется использование лесов.

Лица, осуществляющие использование лесов в целях осуществления геологического изучения недр, разведки и добычи полезных ископаемых, обеспечивают:

- регулярное проведение очистки используемых лесов и примыкающих опушек леса, искусственных и естественных водотоков от захламления отходами производства и потребления;

- восстановление нарушенных производственной деятельностью лесных дорог, осушительных канав, дренажных систем, мостов, других гидромелиоративных сооружений, квартальных столбов, квартальных просек, аншлагов, элементов благоустройства территории лесов;

- консервацию или ликвидацию объектов, связанных с осуществлением геологического изучения недр, разведки и добычи полезных ископаемых, по истечении сроков выполнения соответствующих работ и рекультивацию земель, которые использовались для строительства, реконструкции и (или) эксплуатации указанных объектов, не связанных с созданием лесной инфраструктуры, в соответствии с законодательством Российской Федерации;

- принятие необходимых мер по устранению аварийных ситуаций, а также ликвидации их последствий, возникших по вине указанных лиц;

- активное использование земель, занятых квартальными просеками, лесными дорогами, и других не покрытых лесом земель в целях планирования и проведения сейсморазведочных работ, в том числе перебазировки подвижного состава и грузов.

Земли, нарушенные или загрязненные при использовании лесов в целях осуществления геологического изучения недр, разведки и добычи полезных ископаемых, подлежат рекультивации после завершения работ в соответствии с проектом рекультивации, а объекты, связанные с геологическим изучением, разведкой и добычей полезных ископаемых, подлежат консервации или ликвидации в соответствии с законодательством о недрах.

3.3.13. Ограничения при строительстве и эксплуатации водохранилищ, иных искусственных водных объектов, а также гидротехнических сооружений, морских портов, морских терминалов, речных портов, причалов

Использование лесов для выполнения работ по строительству и эксплуатации водохранилищ, иных искусственных водных объектов, а также гидротехнических сооружений морских портов, морских терминалов, речных портов, причалов ограничивается в соответствии со статьей 27 Лесного кодекса Российской Федерации и Водным кодексом Российской Федерации.

3.3.14. Ограничения при строительстве, реконструкции, эксплуатации линейных объектов

Использование лесов для строительства, реконструкции, эксплуатации линейных объектов ограничивается в соответствии со статьей 27 Лесного кодекса Российской Федерации и приказом Минприроды России от 10.07.2020 № 434 «Об утверждении Правил использования лесов для строительства, реконструкции, эксплуатации линейных объектов и Перечня случаев использования для строительства, реконструкции, эксплуатации линейных объектов без предоставления лесного участка, с установлением или без установления сервитута, публичного сервитута».

В соответствии с указанными Правилами не допускается:

- повреждение лесных насаждений, растительного покрова и почв за пределами земель, на которых осуществляется использование лесов, и охранной зоны линейных объектов;
- захламление территорий, прилегающих к землям, на которых осуществляется использование лесов, строительным и бытовым мусором, отходами древесины;
- загрязнение земель, на которых осуществляется использование лесов, и территорий, прилегающих к землям, на которых осуществляется использование лесов, химическими и радиоактивными веществами;
- проезд транспортных средств, механизмов по произвольным, неустановленным маршрутам.

В границах полосы отвода в целях обеспечения безопасности движения и эксплуатации железнодорожного транспорта заинтересованная организация обязана обеспечить следующий режим использования земельных участков:

- не допускать размещение капитальных зданий и сооружений, многолетних насаждений и других объектов, ухудшающих видимость железнодорожного пути и создающих угрозу безопасности движения и эксплуатации железнодорожного транспорта;

- не допускать в местах расположения водопроводных и канализационных сетей, водозаборных сооружений и других инженерных коммуникаций строительство и размещение каких-либо зданий и сооружений, проведение сельскохозяйственных работ;

- не допускать в местах прилегания к лесным массивам скопление сухостоя, валежника, порубочных остатков и других горючих материалов;

- отделять границу полосы отвода от опушки естественного леса противопожарной опашкой шириной от 3 до 5 метров или минерализованной полосой шириной не менее 3 метров.

Размещение инженерных коммуникаций, линий электропередачи, связи, магистральных газо-, нефтепроводов и других линейных сооружений в границах полосы отвода допускается только по согласованию с заинтересованной организацией.

Граждане, юридические лица, осуществляющие использование лесов в целях строительства, реконструкции, эксплуатации линейных объектов, обеспечивают:

- регулярное проведение очистки просеки, примыкающих опушек леса, искусственных и естественных водотоков от захламления строительными, лесосечными, бытовыми и иными отходами, от загрязнения отходами производства, токсичными веществами;

- восстановление нарушенных производственной деятельностью лесных дорог, осушительных канав, дренажных систем, шлюзов, мостов, других гидромелиоративных сооружений, квартальных столбов, квартальных просек;

- принятие необходимых мер по устранению аварийных ситуаций, а также ликвидации их последствий, возникших по вине указанных лиц.

Земли, нарушенные или загрязненные химическими веществами, в том числе радиоактивными, иными веществами и микроорганизмами, содержание которых не соответствует нормативам качества окружающей среды, при использовании лесов для строительства, реконструкции, эксплуатации линейных объектов, подлежат рекультивации в соответствии с пунктом 6 постановления Правительства Российской Федерации от 10 июля 2018 г. № 800 «О проведении рекультивации и консервации земель».

3.3.15. Ограничения при переработке древесины и иных лесных ресурсов

Использование лесов для переработки древесины и иных лесных ресурсов ограничивается в соответствии со статьей 27 Лесного кодекса Российской Федерации и приказом Минприроды России от 28.07.2020 № 495 «Об утверждении Правил использования лесов для переработки древесины и иных лесных ресурсов».

В лесах, расположенных в водоохранных зонах, лесах, выполняющих функции защиты природных и иных объектов, ценных лесах и лесах, расположенных на особо защитных участках лесов, запрещается создание лесоперерабатывающей инфраструктуры.

При использовании лесов для переработки древесины и иных лесных ресурсов исключаются случаи:

- загрязнения (в том числе радиоактивными веществами) лесов и иного негативного воздействия на леса в соответствии со статьей 60.13 Лесного кодекса Российской Федерации;
- въезда транспортных средств в целях обеспечения пожарной и санитарной безопасности в лесах в соответствии со статьей 53.5 Лесного кодекса Российской Федерации.

3.3.16. Ограничения при осуществлении религиозной деятельности

Использование лесов для осуществления религиозной деятельности ограничивается в соответствии со статьей 27 Лесного кодекса Российской Федерации и другими федеральными законами.

3.3.17. Санитарные требования к использованию лесов

Санитарные требования к использованию лесов установлены постановлением Правительства РФ от 09.12.2020 № 2047 «Об утверждении Правил санитарной безопасности в лесах».

При использовании лесов не допускается:

- загрязнение лесов отходами производства и потребления и выбросами, радиоактивными и другими вредными веществами, иное неблагоприятное воздействие на леса, установленное законодательством об охране окружающей среды;
- ухудшение санитарного и лесопатологического состояния лесных насаждений;
- невыполнение или несвоевременное выполнение работ по очистке лесосек, а также работ по приведению лесных участков, предоставленных физическим или юридическим лицам в пользование в установленном лесным законодательством порядке, в состояние, пригодное для использования этих участков по целевому назначению, или работ по их рекультивации;
- уничтожение либо повреждение мелиоративных систем и дорог, расположенных в лесах;
- уничтожение либо повреждение лесохозяйственных знаков, феромонных ловушек и иных средств защиты леса;

Для предотвращения усыхания деревьев по опушкам вырубок не допускается проведение чересполосных рубок в еловых и пихтовых древостоях.

При разработке лесосек, строительстве и реконструкции линейных объектов запрещается сдвигание порубочных остатков к краю леса (стене леса).

При оставлении (хранении) заготовленной древесины в лесах в весенне-летний период на срок более 30 дней лицам, осуществляющим рубку лесных насаждений, необходимо принять меры по защите ее от заселения стволовыми вредителями. Сроки запрета хранения (оставления) в лесу неокоренной (незащищенной) заготовленной древесины по лесным районам установлены согласно приложению № 3. В зависимости от погодных условий сроки хранения в лесу неокоренной заготовленной древесины могут изменяться уполномоченными органами, но не более чем на 15 дней от установленного настоящими Правилами срока.

Химическая обработка древесины, предназначенной для сплава, запрещается.

Заготовленная древесина, заселенная стволовыми вредителями, до их вылета должна быть обработана пестицидами, включенными в Государственный каталог пестицидов и агрохимикатов, разрешенных к применению на территории Российской Федерации (далее - пестициды), или окорена (кора измельчается или сжигается с соблюдением утвержденных в установленном порядке правил пожарной безопасности в лесах). При заселении заготовленной древесины стволовыми вредителями, в отношении которых применение мер защиты малоэффективно или невозможно, необходимо обеспечить вывоз этой древесины из леса в 5-дневный срок со дня обнаружения заселения, указанного в предусмотренной частью 3 статьи 16.1 Лесного кодекса Российской Федерации акте осмотра лесосеки (особые отметки).

Использование пестицидов в лесах, в том числе при проведении обработок лесных участков, защиты неокоренной древесины в штабелях, осуществляется в соответствии с Федеральным законом «О безопасном обращении с пестицидами и агрохимикатами» и с учетом требований санитарных правил, утвержденных в соответствии с Федеральным законом «О санитарно-эпидемиологическом благополучии населения».

Не предоставляются для заготовки живицы лесные участки, расположенные в очагах вредных организмов до их ликвидации, а также насаждения, ослабленные и поврежденные вследствие воздействия лесных пожаров, вредных организмов и других негативных факторов.

В лесных насаждениях, отведенных для заготовки живицы и древесного сока, до начала их заготовки вырубается усыхающие и сухостойные деревья, проводится очистка мест рубок от порубочных остатков.

Заготовка живицы, заготовка и сбор недревесных лесных ресурсов (коры деревьев и кустарников, хвороста, веточного корма, еловой, пихтовой и сосновой лапы, елей для новогодних праздников, лесной подстилки), а также заготовка пищевых лесных ресурсов осуществляются способами, исключающими возникновение очагов вредных организмов и усыхание деревьев.

Не допускается ухудшение санитарного состояния лесов, расположенных на предоставленных гражданам и юридическим лицам лесных участках и лесных участках, прилегающих к ним, при использовании лесов для строительства, реконструкции, эксплуатации линейных объектов, выполнения работ по геологическому изучению недр, разработки месторождений полезных ископаемых, строительства и эксплуатации водохранилищ, иных искусственных водных объектов, а также гидротехнических сооружений, морских портов, морских терминалов, речных портов, причалов, переработки древесины и иных лесных ресурсов, а также для иных целей.

При установке аншлагов не допускается их крепление к деревьям.

При обустройстве противопожарных дорог, разрывов и минерализованных полос не допускается заболачивание прилегающих лесных насаждений в результате перекрытия естественных водотоков.

При организации временных аэродромов и вертолетных площадок, а также при обустройстве противопожарных разрывов срубленная древесина должна быть вывезена в соответствии со сроками, предусмотренными приложением № 3 к настоящим Правилам, окорена, утилизирована или обработана инсектицидами.

При обустройстве противопожарных водоемов не допускается подтопление окружающих лесных насаждений.

Порубочные остатки после выборочных и сплошных санитарных рубок в очагах вредных организмов подлежат сжиганию, измельчению, обработке пестицидами или вывозу в места, предназначенные для переработки древесины.

При проведении рубок лесных насаждений осуществляется очистка мест рубок от порубочных остатков в соответствии с утвержденным порядком проведения лесосечных работ.

В лесопарковых зонах и зеленых зонах запрещается использование химических препаратов выше третьего класса опасности для охраны и защиты лесов методами авиационного, наземного опрыскивания и аэрозольной обработкой, в том числе в научных целях.

При проведении санитарно-оздоровительных мероприятий обеспечивается соблюдение требований по сохранению редких и находящихся под угрозой исчезновения видов растений и животных, занесенных в Красную книгу Российской Федерации и (или) красные книги субъектов Российской Федерации.

В отношении лесных растений, относящихся к видам, занесенным в Красную книгу Российской Федерации и (или) красные книги субъектов Российской Федерации, а также включенных в перечень видов (пород) деревьев и кустарников, заготовка древесины которых не допускается, установленный в соответствии со статьей 29 Лесного кодекса Российской Федерации, разрешается рубка только погибших экземпляров.

В лесах запрещается разведение и использование растений, животных и других организмов, несвойственных естественным экологическим системам, а также созданных искусственным путем, без разработки эффективных мер по предотвращению их неконтролируемого размножения.

В лесах запрещается посадка зараженных вредными организмами растений.

В очагах хрущей, а также на свежих песчаных и супесчаных почвах лесные культуры создаются с предварительным протравливанием пестицидами корней саженцев перед их посадкой.

ПРИЛОЖЕНИЯ

Перечень законодательных, нормативно-правовых актов, нормативно-технических, методических и проектных документов, использованных при внесении изменений в Лесохозяйственный регламент Бокситогорского лесничества Ленинградской области

1. Федеральный закон от 4 декабря 2006 г. № 200-ФЗ «Лесной кодекс Российской Федерации». (ред. от 02.07.2021) (с изм. и доп. вступил в силу с 01.09.2021)
2. Федеральный закон от 4 декабря 2006 г. № 201-ФЗ «О введении в действие Лесного кодекса Российской Федерации».
3. Федеральный закон от 30 декабря 2015 г. № 455-ФЗ «О внесении изменений в Лесной кодекс Российской Федерации в части совершенствования регулирования защиты лесов от вредных организмов».
4. Федеральный закон от 26 декабря 2008 г. № 294-ФЗ «О защите прав юридических лиц и индивидуальных предпринимателей при осуществлении государственного контроля (надзора) и муниципального контроля». (ред. от 11.06.2021)
5. Федеральный закон от 25 октября 2001 г. № 136-ФЗ «Земельный кодекс Российской Федерации». (ред. от 02.07.2021) (с изм. и доп. вступил в силу с 01.09.2021)
6. Федеральный закон от 3 июня 2006 г. № 74-ФЗ «Водный кодекс Российской Федерации». (ред. от 02.07.2021)
7. Федеральный закон от 29 декабря 2004 г. № 190-ФЗ «Градостроительный кодекс Российской Федерации». (ред. от 02.07.2021) (с изм. и доп., вступ. в силу с 01.10.2021)
8. Федеральный закон от 14 марта 1995 г. № 33-ФЗ «Об особо охраняемых природных территориях». (ред. от 11.06.2021) (с изм. и доп., вступ. в силу с 01.09.2021)
9. Федеральный закон от 21 декабря 1994 г. № 69-ФЗ «О пожарной безопасности». (ред. от 11.06.2021) (с изм. и доп., вступ. в силу с 01.07.2021)
10. Федеральный закон от 24 июля 2009 г. № 209-ФЗ «Об охоте и о сохранении охотничьих ресурсов, и о внесении изменений в отдельные законодательные акты Российской Федерации». (ред. от 11.06.2021) (с изм. и доп., вступ. в силу с 01.08.2021)
11. Федеральный закон от 17 декабря 1997 г. № 149-ФЗ «О семеноводстве». (ред. от 11.06.2021)
12. Закон Российской Федерации от 21 февраля 1992 г. № 2395-1 «О недрах». (ред. от 11.06.2021)
13. Федеральный закон от 31 марта 1999 г. № 69-ФЗ «О газоснабжении в Российской Федерации». (ред. от 11.06.2021) (с изм. и доп., вступ. в силу с 11.07.2021)
14. Федеральный закон от 21.07.2014 № 206-ФЗ «О карантине растений» (ред. от 11.06.2021)
15. Федеральный закон от 30 марта 1999 г. № 52-ФЗ «О санитарно-эпидемиологическом благополучии населения». (ред. от 02.07.2021) (с изм. и доп., вступ. в силу с 31.10.2021)
16. Федеральный закон от 23 февраля 1995 г. № 26-ФЗ «О природных лечебных ресурсах, лечебно-оздоровительных местностях и курортах». (ред. от 26.05.2021)
17. Федеральный закон от 23 ноября 1995 г. № 174-ФЗ «Об экологической экспертизе». (ред. от 02.07.2021)
18. Федеральный закон от 24 апреля 1995 г. № 52-ФЗ «О животном мире». (ред. от 11.06.2021) (с изм. и доп., вступ. в силу с 01.08.2021)
19. Федеральный закон от 26 сентября 1997 г. № 125-ФЗ «О свободе совести и о религиозных объединениях». (ред. от 11.06.2021) (с изм. и доп., вступ. в силу с 03.10.2021)
20. Федеральный закон от 10 января 2002 г. № 7-ФЗ «Об охране окружающей среды». (ред. от 02.07.2021)
21. Федеральный закон от 5 апреля 2013 г. № 44-ФЗ «О контрактной системе в сфере закупок товаров, работ, услуг для обеспечения государственных и муниципальных нужд». (ред. от 02.07.2021)
22. Федеральный закон от 04.05.2011 № 99-ФЗ «О лицензировании отдельных видов деятельности» (ред. от 02.07.2021)
23. Федеральный закон от 08.11.2007 № 257-ФЗ «Об автомобильных дорогах и о дорожной деятельности в РФ и о внесении изменений в отдельные законодательные акты РФ» (ред. от 02.07.2021) (с изм. и доп., вступ. в силу с 21.07.2021)
24. Федеральный закон от 08.08.2001 № 129-ФЗ «О государственной регистрации юридических лиц и индивидуальных предпринимателей» (ред. от 02.07.2021) (с изм. и доп., вступ. в силу с 25.08.2021)

25. Федеральный закон от 19 июля 1997 г. № 109-ФЗ «О безопасном обращении с пестицидами и агрохимикатами» (ред. от 28.06.2021)
26. Федеральный закон от 21.07.1997 № 117-ФЗ «О безопасности гидротехнических сооружений» (ред. от 11.06.2021)
27. Федеральный закон от 07.07.2003 № 126-ФЗ «О связи» (ред. от 02.07.2021) (с изм. и доп., вступ. в силу с 01.10.2021)
28. Федеральный закон от 10.01.2003 № 17-ФЗ «О железнодорожном транспорте в Российской Федерации» (ред. от 11.06.2021)
29. Федеральный закон от 23.06.2016 № 218-ФЗ (ред. от 29.12.2017) «О внесении изменений в Лесной кодекс Российской Федерации и отдельные законодательные акты Российской Федерации в части совершенствования регулирования лесных отношений»
30. Федеральный закон от 21.12.1994 № 68-ФЗ «О защите населения и территорий от чрезвычайных ситуаций природного и техногенного характера» (ред. от 11.06.2021)
31. Федеральный закон от 24.06.1998 № 89-ФЗ «Об отходах производства и потребления» (ред. от 02.07.2021)
32. Федеральный закон от 04.05.1999 № 96-ФЗ «Об охране атмосферного воздуха» (ред. от 11.06.2021)
33. Федеральный закон от 11.06.2003 № 74-ФЗ «О крестьянском (фермерском) хозяйстве» (ред. от 29.12.2020)
34. Федеральный закон от 21.12.2004 № 172-ФЗ «О переводе земель или земельных участков из одной категории в другую» (ред. от 28.06.2021)
35. Федеральный закон от 08.01.1998 № 3-ФЗ «О наркотических средствах и психотропных веществах» (ред. от 08.12.2020)
36. Федеральный закон от 30.12.2015 № 431-ФЗ «О геодезии, картографии и пространственных данных и о внесении изменений в отдельные законодательные акты Российской Федерации» (ред. от 11.06.2021)

Постановления и распоряжения Правительства Российской Федерации

1. Постановление от 22 июня 2007 г. № 395 «Об установлении максимального объема древесины, подлежащей заготовке лицом или группой лиц».
2. Постановление Правительства РФ от 07.10.2020 № 1614 «Об утверждении Правил пожарной безопасности в лесах».
3. Постановление Правительства РФ от 09.12.2020 № 2047 «Об утверждении Правил санитарной безопасности в лесах».
4. Постановление от 21 декабря 2019 г. № 1755 «Об утверждении правил изменения границ земель, на которых располагаются леса, указанные в пунктах 3 и 4 части 1 статьи 114 Лесного Кодекса Российской Федерации, и определения функциональных зон в лесах, расположенных в лесопарковых зонах».
5. Постановление от 24 февраля 2009 г. № 160 «О порядке установления охранных зон объектов электросетевого хозяйства и особых условий использования земельных участков, расположенных в границах таких зон».
6. Постановление от 30 декабря 2006 г. № 844 «О порядке подготовки и принятия решения о предоставлении водного объекта в пользование».
7. Постановление от 11 августа 2003 г. № 486 «Об утверждении Правил определения размеров земельных участков для размещения воздушных линий электропередачи и опор линий связи, обслуживающих электрические сети».
8. Постановление от 12 октября 2006 г. № 611 «О порядке установления и использования полос отвода и охранных зон железных дорог».
9. Постановление от 27 февраля 2010 г. № 103 «О мерах по осуществлению мероприятий по контролю за соблюдением особых условий использования земельных участков, расположенных в границах охранных зон объектов электросетевого хозяйства».
10. Постановление от 6 октября 2008 г. № 743 «Об утверждении Правил установления рыбоохранных зон».
11. Постановление от 13 августа 1996 г. № 997 «Об утверждении Требований по предотвращению гибели объектов животного мира при осуществлении производственных процессов, а также при эксплуатации транспортных магистралей, трубопроводов, линий связи и электропередачи».
12. Постановление от 7 декабря 1996 г. № 1425 «Об утверждении Положения об округах санитарной и горно-санитарной охраны лечебно-оздоровительных местностей и курортов федерального значения».
13. Постановление от 5 июня 2013 г. № 476 об утверждении «Положения о федеральном государственном пожарном надзоре в лесах».
14. Распоряжение от 17 июля 2012 г. № 1283-р «Об утверждении Перечня объектов лесной инфраструктуры для защитных лесов, эксплуатационных лесов и резервных лесов» (с изменениями и дополнениями).
15. Распоряжение от 12 сентября 2017 г. № 1952-р «О внесении изменений в Распоряжение правительства от 17 июля 2012 г. № 1283-р».
- 15.1 Распоряжение Правительства РФ от 04.07.2019 № 1459-р «О внесении изменений в распоряжение Правительства РФ от 17.07.2012 № 1283-р»
16. Распоряжение от 27 мая 2013 г. № 849-р «Об утверждении Перечня объектов, не связанных с созданием лесной инфраструктуры, для защитных лесов, эксплуатационных лесов, резервных лесов».
17. Распоряжение Правительства РФ от 17.02.2014 № 212-р «Об утверждении Стратегии сохранения редких и находящихся под угрозой исчезновения видов животных, растений и грибов в Российской Федерации на период до 2030 года».
18. Постановление правительства Российской Федерации от 16 апреля 2011 г. № 281 «О мерах противопожарного обустройства лесов».
19. Постановление Правительства РФ от 13 сентября 2016 г. № 913 «О ставках платы за негативное воздействие на окружающую среду и дополнительных коэффициентах» и применяются с использованием коэффициентов, учитывающих экологические факторы.
20. Постановление Правительства РФ от 18.12.2020 № 2164 «О внесении изменений в приложение № 4 к особенностям возмещения вреда, причиненного лесам и находящимся в них природным объектам вследствие нарушения лесного законодательства».

21. Постановление Правительства РФ от 17.05.2011 № 377 (ред. от 09.04.2016) «Об утверждении Правил разработки и утверждения плана тушения лесных пожаров и его формы».
22. Постановление Правительства РФ от 10.01.2009 № 17 (ред. от 29.04.2016) «Об утверждении Правил установления на местности границ водоохранных зон и границ прибрежных защитных полос водных объектов».
23. Постановление Правительства РФ от 7.05.2019г № 566 «Об утверждении Правил выполнения работ по лесовосстановлению или лесоразведению, лицами, использующими леса в соответствии со статьями 43-46 Лесного кодекса РФ, и лицами, обратившимися с ходатайством или заявлением об изменении целевого назначения лесного участка».
24. Постановление Правительства РФ от 10.07.2018г № 800 «О проведении рекультивации и консервации земель».
25. Распоряжение Правительства РФ от 11.07.2017 № 1469-р «Об утверждении перечня объектов, относящихся к охотничьей инфраструктуре».
26. Распоряжение Правительства РФ от 19.07.2019 № 1605-р «Об утверждении нормативов обеспеченности субъекта Российской Федерации лесопожарными формированиями, пожарной техникой и оборудованием, противопожарным снаряжением и инвентарем, иными средствами предупреждения и тушения лесных пожаров».
27. Постановление Правительства РФ от 29.12.2018 № 1730 (ред. от 18.12.2020) «Об утверждении особенностей возмещения вреда, причиненного лесам и находящимся в них природным объектам вследствие нарушения лесного законодательства».
- Приказы Министерства природных ресурсов Российской Федерации
1. Приказ Минприроды России от 24.07.2020 № 477 «Об утверждении Правил охоты».
 2. Приказ от 25 ноября 2020 г. № 965 «Об утверждении Нормативов допустимого изъятия охотничьих ресурсов и нормативов численности охотничьих ресурсов в охотничьих угодьях».
 3. Приказ от 16 июля 2007 г. № 181 «Об утверждении Особенности использования, охраны, защиты воспроизводства лесов, расположенных на особо охраняемых территориях».
 - 3.1 Приказ от 12 марта 2008 г. № 54 «О внесении изменений в Особенности использования, охраны, защиты, воспроизводства лесов, расположенных на особо охраняемых природных территориях, утвержденные приказом Минприроды России от 16 июля 2007 г. № 181».
 4. Приказ от 30 июня 2011 г. № 568 «Об утверждении Требований охотничьего минимума».
 5. Приказ от 20 января 2011 г. № 13 «Об утверждении Порядка выдачи и аннулирования охотничьего билета единого федерального образца, формы охотничьего билета».
 6. Приказ 27 ноября 2020 г. № 981 «Об утверждении Порядка принятия документа об утверждении лимита добычи охотничьих ресурсов, внесения в него изменений и требований к его содержанию».
 7. Приказ от 29 августа 2014 г. № 379 «Об утверждении порядка оформления и выдачи разрешений на добычу охотничьих ресурсов, порядка подачи заявок и заявлений, необходимых для выдачи таких разрешений, и утверждении форм бланков разрешений на добычу копытных животных, медведей, пушных животных, птиц».
 8. Приказ от 12 февраля 2021 г. № 95 «Об утверждении Административного регламента предоставления органами государственной власти субъектов Российской Федерации, осуществляющими переданные полномочия Российской Федерации в области охоты и сохранения охотничьих ресурсов, государственной услуги по выдаче разрешений на добычу охотничьих ресурсов, за исключением охотничьих ресурсов, находящихся на особо охраняемых природных территориях федерального значения, а также млекопитающих и птиц, занесенных в Красную книгу Российской Федерации».
 9. Приказ от 28 апреля 2008 г. № 107 «Об утверждении Методики исчисления размера вреда, причиненного объектам животного мира, занесенным в Красную книгу Российской Федерации, а также иным объектам животного мира, не относящимся к объектам охоты и рыболовства и среде их обитания».
 10. Приказ от 13 января 2011 г. № 1 «Об утверждении Порядка принятия решения о регулировании численности охотничьих ресурсов и его формы».
 11. Приказ от 24 декабря 2010 г. № 560 «Об утверждении Видов и состава биотехнических мероприятий, а также порядка их проведения в целях сохранения охотничьих ресурсов».
 12. Приказ от 24 декабря 2010 г. № 561 «Об утверждении Порядка выдачи разрешений на содержание и разведение охотничьих ресурсов в полувольных условиях и искусственно созданной среде обитания, отказа в их выдаче или их аннулирования, формы такого разрешения, а также порядка веде-

ния государственного реестра разрешений на содержание и разведение охотничьих ресурсов в полуволевых условиях и искусственно созданной среде обитания».

13. Приказ от 06 июля 2020 г. № 412 «Об утверждении Порядка установления на местности границ зон охраны охотничьих ресурсов».

14. Приказ от 25 ноября 2020 г. № 964 «Об утверждении Порядка осуществления государственного мониторинга охотничьих ресурсов и среды их обитания и применения его данных».

15. Приказ от 6 сентября 2010 г. № 345 «Об утверждении Положения о составе и порядке ведения государственного охотхозяйственного реестра, порядке сбора и хранения содержащейся в нем документированной информации и предоставления ее заинтересованным лицам».

16. Приказ от 31 августа 2010 г. № 335 «Об утверждении Порядка составления схемы размещения, использования и охраны охотничьих угодий на территории субъекта Российской Федерации, а также требований к ее составу и структуре».

17. Приказ от 6 августа 2010 г. № 306 «Об утверждении Требований к описанию границ охотничьих угодий».

18. Приказ от 27 ноября 2020 г. № 981 «Об утверждении Порядка подготовки, принятия документа об утверждении лимита добычи охотничьих ресурсов, внесения в него изменений и требований к его содержанию и составу».

19. Приказ от 17 мая 2010 г. № 164 «Об утверждении Перечня видов охотничьих ресурсов, добыча которых осуществляется в соответствии с лимитами их добычи».

20. Приказ от 31 марта 2010 г. № 93 «Об утверждении Примерной формы охотхозяйственного соглашения».

21. Приказ от 23 декабря 2010 г. № 559 «Об утверждении Порядка организации внутривладельческого охотустройства».

22. Приказ Минприроды России от 22.10.2020 № 846 «Об утверждении Примерного перечня мероприятий по осуществлению отдельных полномочий Российской Федерации в области водных отношений, переданных органам государственной власти субъектов Российской Федерации» (Зарегистрировано в Минюсте России 25.11.2020 N 61089)

23. Приказ от 29 сентября 2009 г. № 315 «Об утверждении Административного регламента Федерального агентства по недропользованию по исполнению государственных функций по осуществлению выдачи, оформления и регистрации лицензий на пользование недрами, внесения изменений и дополнений в лицензии на пользование участками недр, а также переоформления лицензий и принятия, в том числе по представлению Федеральной службы по надзору в сфере природопользования и иных уполномоченных органов, решений о досрочном прекращении, приостановлении и ограничении права пользования участками недр» (с изменениями и дополнениями).

23.1 Приказ от 19 февраля 2015 г. № 61 «О внесении изменений и дополнений в Административный регламент Федерального агентства по недропользованию по исполнению государственных функций по осуществлению выдачи, оформления и регистрации лицензий на пользование недрами, внесения изменений и дополнений в лицензии на пользование участками недр, а также переоформления лицензий и принятия, в том числе по представлению Федеральной службы по надзору в сфере природопользования и иных уполномоченных органов, решений о досрочном прекращении, приостановлении и ограничении права пользования участками недр, утвержденный приказом Министерства природных ресурсов и экологии Российской Федерации от 29.09.2009 № 315».

24. Приказ от 18 августа 2014 г. № 367 «Об утверждении Перечня лесорастительных зон Российской Федерации и Перечня лесных районов Российской Федерации» (с изменениями и дополнениями) (ред. от 19.02.2019)

24.1 Приказ от 23 декабря 2014 г. № 569 «О внесении изменений в приказ Министерства природных ресурсов и экологии Российской Федерации от 18.08.2014 г. № 367 «Об утверждении Перечня лесорастительных зон Российской Федерации и Перечня лесных районов Российской Федерации»».

24.2 Приказ от 18.10.2018 № 528 «О внесении изменений в Перечень лесных районов Российской Федерации, утвержденный приказом Министерства природных ресурсов и экологии Российской Федерации от 18.08.2014 № 367» (Зарегистрировано в Минюсте России 13.11.2018 № 52671).

25. Приказ от 28 марта 2014 г. № 161 «Об утверждении видов средств предупреждения и тушения лесных пожаров, нормативов обеспеченности данными средствами лиц, использующих леса, норм наличия средств предупреждения и тушения лесных пожаров при использовании лесов».

25.1 Приказ от 15 июля 2015 г. № 321 О внесении изменений в приказ Минприроды России от 28 марта 2014 г. № 161 «Об утверждении видов средств предупреждения и тушения лесных пожаров,

- нормативов обеспеченности данными средствами лиц, использующих леса, норм наличия средств предупреждения и тушения лесных пожаров при использовании лесов».
26. Приказ от 23 июня 2014 г. № 276 «Об утверждении Порядка осуществления мониторинга пожарной опасности в лесах и лесных пожаров».
27. Приказ от 8 июля 2014 г. № 313 «Об утверждении Правил тушения лесных пожаров».
28. Приказ Минприроды России от 28.07.2020 № 495 «Об утверждении Правил использования лесов для переработки древесины и иных лесных ресурсов» (Зарегистрировано в Минюсте России 14.12.2020 N 61446)
29. Приказ Минприроды России от 09.11.2020 № 909 «Об утверждении Порядка использования районированных семян лесных растений основных лесных древесных пород» (Зарегистрировано в Минюсте России 14.12.2020 N 61429)
30. Приказ от 6 апреля 2004 г. № 323 «Об утверждении Стратегии сохранения редких и находящихся под угрозой исчезновения видов животных, растений и грибов».
31. Приказ Минприроды России от 09.11.2020 № 906 «Об утверждении Перечня объектов, подлежащих федеральному государственному надзору в области использования и охраны водных объектов» (Зарегистрировано в Минюсте России 28.12.2020 N 61882)
32. Приказ Министерства природных ресурсов и экологии Российской Федерации от 04.12.2020 № 1014 «Об утверждении Правил лесовосстановления, состава проекта лесовосстановления, порядка разработки проекта лесовосстановления.
33. Приказ Министерства природных ресурсов и экологии Российской Федерации от 01.12.2020 № 993 «Об утверждении Правил заготовки древесины и особенностей заготовки древесины в лесничествах, указанных в статье 23 Лесного кодекса Российской Федерации» (Зарегистрирован 18.12.2020 № 61553).
34. Приказ от 27.06.2016 № 367 «Об утверждении Видов лесосечных работ, порядка и последовательности их проведения, Формы технологической карты лесосечных работ, Формы акта осмотра лесосеки и Порядка осмотра лесосеки».
35. Приказ от 9 марта 2017 г. № 78 «Об утверждении перечня информации, включаемой в отчет об охране лесов от пожаров, формы и порядка представления отчета об охране лесов от пожаров, а также требований к формату отчета об охране лесов от пожаров в электронной форме, перечня информации, включаемой в отчет о защите лесов, формы и порядка представления отчета о защите лесов, а также требований к формату отчета о защите лесов в электронной форме».
36. Приказ Минприроды России от 09.11.2020 № 913 «Об утверждении Правил ликвидации очагов вредных организмов» (Зарегистрировано в Минюсте России 18.12.2020 N 61585)
37. Приказ от 27 февраля 2017 года № 72 «Об утверждении состава лесохозяйственных регламентов, порядка их разработки, сроков их действия и порядка внесения в них изменений».
38. Приказ от 05.04.2017 №156 «Об утверждении порядка осуществления государственного лесопатологического мониторинга».
39. Приказ Министерства природных ресурсов и экологии Российской Федерации от 30.07.2020 № 534 «Об утверждении Правил ухода за лесами» (Зарегистрирован 18.12.2020 № 61555.)
40. Приказ от 29.03.2018 № 122 «Об утверждении Лесоустроительной инструкции».
- 40.1 Приказ Министерства природных ресурсов и экологии Российской Федерации от 12.05.2020 № 270 «О внесении изменений в Лесоустроительную инструкцию, утвержденную приказом Минприроды России от 29 марта 2018 г. № 122».
41. Приказ Министерства природных ресурсов и экологии Российской Федерации от 02.07.2020 № 408 «Об утверждении Правил использования лесов для ведения сельского хозяйства и Перечня случаев использования лесов для ведения сельского хозяйства без предоставления лесного участка, с установлением или без установления сервитута, публичного сервитута» (Зарегистрирован 30.11.2020 № 61167).
42. Приказ от 03.02.2017 года № 54 «Об утверждении Требований к составу и к содержанию проектной документации лесного участка, порядка ее подготовки».
43. Приказ от 15.11.2016 № 597 «Об утверждении Порядка организации и выполнения авиационных работ по охране лесов от пожаров и Порядка организации и выполнения авиационных работ по защите лесов».
44. Приказ Минприроды России от 28.07.2020 № 496 «Об утверждении Правил заготовки и сбора недревесных лесных ресурсов» (Зарегистрировано в Минюсте России 16.12.2020 N 61508).

45. Приказ Минприроды России от 09.11.2020 № 912 «Об утверждении Правил осуществления мероприятий по предупреждению распространения вредных организмов» (Зарегистрировано в Минюсте России 16.12.2020 N 61509)

46. Приказ Минприроды России от 09.11.2020 № 910 «Об утверждении Порядка проведения лесопатологических обследований и формы акта лесопатологического обследования» (Зарегистрировано в Минюсте России 18.12.2020 N 61584).

47. Приказ от 12.12. 2017 г. № 661 «Об утверждении Правил использования лесов для осуществления видов деятельности в сфере охотничьего хозяйства и Перечня случаев использования лесов для осуществления видов деятельности в сфере охотничьего хозяйства без предоставления лесных участков».

48. Приказом от 6 сентября 2016 г. № 457 «Об утверждении порядка ограничения пребывания граждан в лесах и въезда в них транспортных средств, проведения в лесах определенных видов работ в целях обеспечения пожарной безопасности в лесах и порядка ограничения пребывания граждан в лесах и въезда в них транспортных средств, проведения в лесах определенных видов работ в целях обеспечения санитарной безопасности в лесах».

49. Приказ от 21.03.2007 № 61 «Об утверждении Методических рекомендаций по проектированию разработки нефтяных и газонефтяных месторождений».

50. Приказ от 09.01.2017 № 1 «Об утверждении Порядка лесозащитного районирования» (Зарегистрировано в Минюсте России 30.01.2017 № 45471).

51. Приказ от 20.10.2015 № 438 «Об утверждении Правил создания и выделения объектов лесного семеноводства (лесосеменных плантаций, постоянных лесосеменных участков и подобных объектов)» (Зарегистрировано в Минюсте России 12.02.2016 № 41078).

52. Приказ от 11.03.2019 № 150 «Об утверждении Порядка отнесения земель, предназначенных для лесовосстановления, к землям, на которых расположены леса, и формы соответствующего акта» (Зарегистрировано в Минюсте России 28.05.2019 № 54752).

53. Приказ от 29.05.2017 № 264 «Об утверждении Особенности охраны в лесах редких и находящихся под угрозой исчезновения деревьев, кустарников, лиан, иных лесных растений, занесенных в Красную книгу Российской Федерации или красные книги субъектов Российской Федерации» (Зарегистрировано в Минюсте России 22.06.2017 № 47112).

54. Приказ Минприроды России от 30.07.2020 № 541 «Об утверждении Правил лесоразведения, состава проекта лесоразведения, порядка его разработки».

55. Приказ Минприроды России от 30.07.2020 № 535 «Об утверждении Порядка заготовки, обработки, хранения и использования семян лесных растений» (Зарегистрировано в Минюсте России 07.12.2020 N 61315)

56. Приказ Минприроды России от 07.07.2020 № 417 «Об утверждении Правил использования лесов для осуществления геологического изучения недр, разведки и добычи полезных ископаемых и Перечня случаев использования лесов в целях осуществления геологического изучения недр, разведки и добычи полезных ископаемых без предоставления лесного участка, с установлением или без установления сервитута».

57. Приказ Минприроды России от 28.07.2020 № 497 «Об утверждении Правил использования лесов для выращивания лесных плодовых, ягодных, декоративных растений, лекарственных растений» (Зарегистрировано в Минюсте России 17.12.2020 N 61515).

58. Приказ Минприроды России от 28.07.2020 № 494 «Об утверждении правил заготовки пищевых лесных ресурсов и сбора лекарственных растений» (Зарегистрировано в Минюсте России 14.12.2020 N 61428).

59. Приказ Минприроды России от 09.11.2020 № 908 «Об утверждении Правил использования лесов для осуществления рекреационной деятельности» (Зарегистрировано в Минюсте России 07.12.2020 N 61307)

60. Приказ Минприроды России от 10.07.2020 № 434 «Об утверждении Правил использования лесов для строительства, реконструкции, эксплуатации линейных объектов и Перечня случаев использования для строительства, реконструкции, эксплуатации линейных объектов без предоставления лесного участка, с установлением или без установления сервитута, публичного сервитута».

61. Приказ Минприроды России от 22.07.2020 № 469 «Об утверждении Правил использования лесов для выращивания посадочного материала лесных растений (саженцев, сеянцев)» (Зарегистрировано в Минюсте России 07.12.2020 N 61305).

62. Приказ Минприроды России от 27.07.2020 N 487 «Об утверждении Правил использования лесов для осуществления научно-исследовательской деятельности, образовательной деятельности».
63. Приказ Минприроды России от 09.11.2020 N 911 «Об утверждении Правил заготовки живицы» (Зарегистрировано в Минюсте России 07.12.2020 N 61308)
64. Приказ от 30.07.2020 № 514 «Об утверждении Порядка производства семян отдельных категорий лесных растений».
65. Приказ от 17.11.2020 № 1593 «Об утверждении Административного регламента Федеральной службы по надзору в сфере природопользования по исполнению государственной функции по осуществлению федерального государственного надзора за геологическим изучением, рациональным использованием и охраной недр».
- Приказы Федерального агентства лесного хозяйства (Рослесхоза)
1. Приказ от 5 февраля 1998 г. № 21 «Об утверждении Критериев и индикаторов устойчивого управления лесами Российской Федерации».
 2. Приказ от 9 апреля 2015г. № 105 «Об установлении возрастов рубок».
 3. Приказ от 27 мая 2011 г. № 191 «Об утверждении Порядка исчисления расчетной лесосеки».
 4. Приказ от 5 июля 2011 г. № 287 «Об утверждении Классификации природной пожарной опасности лесов и Классификации пожарной опасности в лесах в зависимости от условий погоды».
 5. Приказ от 5 декабря 2011 г. № 513 «Об утверждении Перечня видов (пород) деревьев и кустарников, заготовка древесины которых не допускается».
 6. Приказ от 16 марта 2009 г. № 81 «Об утверждении методических документов».
 7. Приказ от 27.04.2012 № 174 «Об утверждении нормативов противопожарного обустройства лесов».
 8. Приказ от 8 октября 2015 г. № 353 «Об установлении лесосеменного районирования».
 9. Приказ от 29.10.2008 № 329 «Об отнесении лесов к эксплуатационным лесам, резервным лесам и установлении их границ».
 10. Приказ от 26.08.2008 № 237 «Об утверждении Временных указаний по отнесению лесов к ценным лесам, эксплуатационным лесам, резервным лесам».
 11. Приказ от 25.05.2005 № 112 (ред. от 28.12.2005) «О космическом мониторинге лесных пожаров» (вместе с «Методическими рекомендациями по проведению космического мониторинга лесных пожаров на территории лесного фонда Российской Федерации»).
 12. Приказ Рослесхоза от 30.12.2020 № 1209 «Об отнесении лесов к защитным лесам, эксплуатационным лесам и установлении их границ, о выделении особо защитных участков лесов и установлении их границ на территории Волосовского лесничества Ленинградской области и о признании утратившим силу приложения 2 к приказу Федерального агентства лесного хозяйства от 20.02.2009 № 48»
 13. Приказ от 10.11.2011 № 472 (ред. от 15.03.2018) «Об утверждении Методических рекомендаций».
 14. Приказ от 17.10.2008 № 319 (ред. от 21.06.2013) «Об определении количества лесничеств на территории Ленинградской области и установлении их границ».
 - 14.1 Приказ Рослесхоза от 21.06.2013 № 173 «О внесении изменений в Приказ Федерального агентства лесного хозяйства от 17.10.2008 № 319 «Об определении количества лесничеств на территории Ленинградской области и установлении их границ».
 15. Приказ от 30.05.2019 года № 731 «Об установлении границ Любанского лесничества Ленинградской области, об отнесении лесов к защитным, эксплуатационным лесам и установлении их границ, признании утратившим силу некоторых положений приказов Рослесхоза от 17.10.2008 № 319, от 20.02.2009 № 48, от 16.09.2016 № 373».
 16. Приказ от 05.08.2020 №753 «Об установлении лесопожарного зонирования земель лесного фонда и признании утратившим силу приказа Федерального агентства лесного хозяйства от 07.06.2018 №468».
 17. Приказ Рослесхоза №48 (1) 20.02.2009 «Об отнесении лесов к ценным, эксплуатационным лесам и установлении их границ на территории Ленинградской области»

Нормативные документы субъекта Российской Федерации
ЛЕНИНГРАДСКОЙ ОБЛАСТИ

1. Закон Ленинградской области от 31 октября 2014 г. № 76-оз «О предоставлении в пользование участков недр местного значения на территории Ленинградской области» (Принят Законодательным собранием Ленинградской области 22 октября 2014 года) (ред. от 23.10.2020).

2. Закон Ленинградской области от 28 июня 2007 г. № 108-оз «Об установлении порядка и нормативов заготовки гражданами древесины для собственных нужд на территории Ленинградской области» (с изменениями на 19 февраля 2019 года).

3. Закон Ленинградской области от 13 ноября 2007 г. № 160-оз «О порядке заготовки и сбора гражданами недревесных лесных ресурсов для собственных нужд» (с изменениями на 18 ноября 2019 года).

4. Закон Ленинградской области от 8 ноября 2007 г. № 155-оз «О порядке заготовки гражданами пищевых лесных ресурсов и сбора лекарственных растений для собственных нужд» (редакция, действующая с 20 мая 2016 года).

5. Постановление Губернатора Ленинградской области от 25.03.2021 № 21-пг «Об определении видов разрешенной охоты и параметров осуществления охоты на территории Ленинградской области и признании утратившими силу отдельных постановлений Губернатора Ленинградской области»

6. Постановление Правительства Ленинградской области от 20 мая 2008 г. № 120 «Об образовании комитета по охране, контролю и регулированию использования объектов животного мира Ленинградской области» (с изменениями на 3 сентября 2021 года).

7. Распоряжение Правительства Ленинградской области от 20 февраля 2007 г. № 58-р «О реорганизации Ленинградского областного государственного учреждения «Раковые озера», Ленинградского областного природоохранного государственного учреждения «Природный парк «Вепсский лес» и Ленинградского областного государственного учреждения «Ленинградское областное агентство по охотничьему хозяйству» (с изменениями на 11 ноября 2008 года).

8. Распоряжение Правительства Ленинградской области от 29 декабря 2007 г. № 603-р «О создании Ленинградского областного государственного бюджетного учреждения «Управление лесами Ленинградской области»» (с изменениями на 10 мая 2011 года).

9. Распоряжение Правительства Ленинградской области от 29 декабря 2007 г. № 604-р «О преобразовании Ленинградского областного государственного учреждения «Ленинградское областное управление лесного хозяйства».

10. Постановление Правительства Ленинградской области от 26 декабря 1996 г. № 494 «О приведении в соответствие с новым природоохранным законодательством Российской Федерации существующей сети особо охраняемых природных территорий Ленинградской области» (с изменениями от 17 августа 2020 года).

11. Постановление Правительства Ленинградской области от 30 июня 2014 г. № 270 «О приведении нормативных правовых актов Ленинградской области об особо охраняемых природных территориях в соответствие с действующим законодательством».

12. Постановление Правительства Ленинградской области от 8 апреля 2014 г. № 106 «О Красной книге Ленинградской области» (с изменениями на 1 сентября 2021 года).

13. Закон Ленинградской области от 25 декабря 2006 г. № 169-оз «О пожарной безопасности Ленинградской области». (с изменениями на 18 мая 2021 года).

14. Закон Ленинградской области от 13 ноября 2003 г. № 93-оз «О защите населения и территорий Ленинградской области от чрезвычайных ситуаций природного и техногенного характера». (с изменениями на от 30.11.2020).

15. Закон Ленинградской области от 15 июня 2010 г. № 32-оз «Об административно-территориальном устройстве Ленинградской области и порядке его изменения» (с изменениями на 7 июля 2021 года).

16. Распоряжение губернатора Ленинградской области от 22 ноября 2001 г. № 590-рг «О проведении внутривладельческого устройства охотничьих хозяйств и зоологических (охотничьих) заказников регионального значения в Ленинградской области».

17. Постановление Правительства Ленинградской области от 29 декабря 2012 г. № 460 «Об утверждении схемы территориального планирования Ленинградской области» (с изменениями на 27 июля 2021 года).

18. Приказ Комитета по природным ресурсам Ленинградской области от 3 августа 2011 г. № 34 «Об утверждении Административного регламента Комитета по природным ресурсам Ленинградской области по исполнению государственных услуг по осуществлению выдачи, оформления и регистрации лицензий на пользование участками недр, распоряжение которыми относится к компетенции Ленинградской области, внесения изменений в лицензии на пользование участками недр, а также переоформления лицензий, и принятия, в том числе по представлению уполномоченных органов, решений о досрочном прекращении, приостановлении и ограничении права пользования участками недр» (с изменениями и дополнениями) (с изменениями на 28 февраля 2014 года).

19. Постановление Правительства Ленинградской области от 31.10.2013 № 368 «О государственной программе Ленинградской области «Охрана окружающей среды Ленинградской области»» (с изменениями на 23 сентября 2021 года).

20. Приказ комитета по природным ресурсам Ленинградской области от 11.03.2015 № 21 «О занесении объектов растительного мира в Красную книгу Ленинградской области» (с изменениями на 17 октября 2018 года).

21. Постановление Правительства Ленинградской области от 27 ноября 2007 года № 294 «Об утверждении Перечня автомобильных дорог общего пользования регионального значения» (с изменениями на 8 сентября 2021 года).

22. Постановление Правительства Ленинградской области от 16.04.2018 № 134 (ред. от 12.02.2019) «Об утверждении Порядка использования собственниками земельных участков, землепользователями, землевладельцами, арендаторами земельных участков в границах данных земельных участков общераспространенных полезных ископаемых и подземных вод для собственных нужд, а также строительства подземных сооружений на глубину до пяти метров на территории Ленинградской области».

23. Постановление губернатора Ленинградской области от 14.09.1999 № 302-пг (ред. от 26.01.2005) «Об организации природного парка «Вепсский лес» в Ленинградской области» (для Тихвинского, Лодейнопольского, Подпоржского, Бокситогорского ЛХР)

Другие нормативные документы

1. «СП 36.13330.2012. Свод правил. Магистральные трубопроводы. Актуализированная редакция СНиП 2.05.06-85*» (утв. Приказом Госстроя от 25.12.2012 N 108/ГС) (ред. от 18.08.2016).

2. ВСН 004-88 «Строительство магистральных трубопроводов. Технология и организация». Утверждены приказом Миннефтегазстроя СССР 1 декабря 1988 г.

3. Постановление Главного государственного санитарного врача РФ от 25 сентября 2007 г. № 74 «О введении в действие новой редакции санитарно-эпидемиологических правил и нормативов СанПиН 2.2.1/2.1.1.1200-03 «Санитарно-защитные зоны и санитарная классификация предприятий, сооружений и иных объектов» (с изменениями и дополнениями).

4. Постановление Главного государственного санитарного врача РФ от 14.03.2002 № 10 «О введении в действие Санитарных правил и норм «Зоны санитарной охраны источников водоснабжения и водопроводов питьевого назначения. СанПиН 2.1.4.1110-02» (с изм. от 25.09.2014) (вместе с «СанПиН 2.1.4.1110-02. 2.1.4. Питьевая вода и водоснабжение населенных мест. Зоны санитарной охраны источников водоснабжения и.»).

5. «СП 34.13330.2012. Свод правил. Автомобильные дороги. Актуализированная редакция СНиП 2.05.02-85*» (утв. Приказом Минрегиона России от 30.06.2012 N 266) (ред. от 16.12.2016).

6. СН 467-74 «Нормы отвода земель для автомобильных дорог».

7. ВСН 7-89 «Указания по строительству, ремонту и содержанию гравийных покрытий». Утверждены Минавтодором РСФСР от 14 июля 1989 г.

8. Приказ Министерства транспорта РФ от 16 ноября 2012 г. № 402 «Об утверждении Классификации работ по капитальному ремонту, ремонту и содержанию автомобильных дорог».

9. Методические рекомендации по ремонту и содержанию автомобильных дорог общего пользования (письмо Росавтодора от 17 марта 2004 г. № ОС-28/1270-ис). Взамен ВСН 24-88.

10. ГОСТ 17.5.3.06-85 «Охрана природы. Земли. Требования к определению норм снятия плодородного слоя почвы при производстве земляных работ».

11. Ведомственные строительные нормы ВСН 8-89 «Инструкция по охране природной среды при строительстве, ремонте и содержании автомобильных дорог». Утверждены распоряжением Минавтодора РСФСР от 4 сентября 1989 г. № НА-17/315.

12. Приказ Минсельхоза РФ от 20 января 2009 г. № 23 «Об утверждении Порядка регулирования численности объектов животного мира, отнесенных к объектам охоты».

13. Приказ Минсельхоза РФ от 1 августа 2007 г. № 377 «Об утверждении лимитов изъятия объектов животного мира, отнесенных к объектам охоты».

14. Приказ Федеральной службы по экологическому, технологическому и атомному надзору от 08.12.2020 № 505 «Об утверждении Федеральных норм и правил в области промышленной безопасности «Правила безопасности при ведении горных работ и переработке твердых полезных ископаемых»».

15. Приказ Федеральной службы по экологическому, технологическому и атомному надзору от 3 декабря 2020 года № 494 «Об утверждении Федеральных норм и правил в области промышленной

безопасности «Правила безопасности при производстве, хранении и применении взрывчатых материалов промышленного назначения»».

16. Приказ Минэнерго РФ от 13 января 2003 г. № 6 «Об утверждении Правил технической эксплуатации электроустановок потребителей».

17. Об утверждении свода правил «СНиП 2.04.02-84* Водоснабжение. Наружные сети и сооружения» приказ от 29 декабря 2011 г. N 635/14 Министерство регионального развития Российской Федерации.

18. «СП 47.13330.2016. Свод правил. Инженерные изыскания для строительства. Основные положения. Актуализированная редакция СНиП 11-02-96» (утв. Приказом Госстроя России от 10.12.2012 N 83/ГС).

19. Об утверждении свода правил «СНиП 11-02-96 Инженерные изыскания для строительства. Основные положения» приказ от 10 декабря 2012 г. N 83/гс Федеральное агентство по строительству и жилищно-коммунальному хозяйству Министерство регионального развития Российской Федерации.

20. «СП 42.13330.2011. Свод правил. Градостроительство. Планировка и застройка городских и сельских поселений. Актуализированная редакция СНиП 2.07.01-89*» (утв. Приказом Минрегиона России от 28.12.2010 № 820).

21. Постановление Госгортехнадзора РФ от 06.06.2003 № 71 (ред. от 30.06.2009) «Об утверждении «Правил охраны недр»».

22. ГОСТ 17.5.3.02-90 «Охрана природы. Земли. Нормы выделения на землях государственного лесного фонда защитных полос лесов вдоль железных и автомобильных дорог».

23. ГОСТ Р 56070-2014 «Отходы древесные. Технические условия. Термины и определения».

24. Инструкция о мероприятиях по предупреждению и ликвидации болезней, отравлений и основных вредителей пчел (утв. Минсельхозпродом РФ 17.08.1998 № 13-4-2/1362).

25. ОСТ 56-100-95 Методы и единицы измерения рекреационных нагрузок на лесные природные комплексы, утвержденным приказом Рослесхоза от 20.07.1995 № 114.

26. ОСТ 56-84-85 «Использование лесов в рекреационных целях».

27. Кодекс внутреннего водного транспорта Российской Федерации от 07.03.2001 № 24-ФЗ (ред. от 29.12.2017).

28. Постановление Госгортехнадзора РФ от 24 апреля 1992 г. № 9 Правила охраны магистральных трубопроводов.

29. «СП 288.1325800.2016. Свод правил. Дороги лесные. Правила проектирования и строительства».

30. Изменение № 1 к «СП 288.1325800.2016 Дороги лесные. Правила проектирования и строительства».

31. ГОСТ Р 57972-2017 «Объекты противопожарного обустройства лесов. Общие требования. Национальный стандарт Российской Федерации».

32. Постановление Госгортехнадзора РФ от 28.01.2002 № 6 «Об утверждении Правил безопасности гидротехнических сооружений накопителей жидких промышленных отходов».

33. «СП 11-102-97 Инженерно-экологические изыскания для строительства».

34. «СНиП II-89-80 Генеральные планы промышленных предприятий».

35. «СанПиН 2.2.1/2.1.1.1200-03 Санитарно-защитная зона и санитарная классификация предприятий, сооружений и иных объектов».

36. «СП 30.13330.2016 Внутренний водопровод и канализация зданий». Актуализированная редакция СНиП 2.04.01-85* (с Поправкой, с Изменением N 1).

37. ВСН 004-88/Миннефтегазстрой «Строительство магистральных трубопроводов. Технология и организация».

Другие документы

Рекомендации по сохранению биоразнообразия при проведении лесозаготовительных работ для Ленинградской области составлены на основе публикаций фонда «Гринфорест»

Б. Д. Романюк, Е. В. Мосягина, А. Т. Загидуллина Выделение ключевых объектов при проведении лесозаготовительных работ. СПб, 2011;

Романюк Б.Д., Загидуллина А.Т., Книзе А.А. Природоохранное планирование, 2010, Бубличенко, Романюк 2005 Критерии сохранения биоразнообразия позвоночных животных, а также инструкций, апробированных на территории аренды лесопромышленных предприятий ИП, Ладенсо, Олонцлес, Терминал, Русский лес и др.

Сведения об использовании лесных участков, предоставленных в аренду, постоянное (бессрочное) и безвозмездное пользование за январь-декабрь 2020 года

лесничества	Номер договора	Дата договора	ОПФ	Наименование лесопользователя	Вид права пользования	Вид использования	Площадь лесного участка, га	Местоположение (участковые лесничества, урочища, номера кварталов и выделов)
Бокситогорское	1064/ДС-2017-12	28.12.2017	ОАО	"Газпром"	аренда	- строительство, реконструкция, эксплуатация линейных объектов	0.0037	Бокситогорское лесничество, Заборское уч.л-во кв.148
Бокситогорское	1204/ДС-2019-04	04.04.2019	ОАО	"Газпром"	аренда	- строительство, реконструкция, эксплуатация линейных объектов	152.0465	Бокситогорское лесничество, Подборовское уч.л-во: кв.141 (части выд.4,4.1,3,3.1); Ефимовское уч.л-во: кв.207 (части выд.36-39,41); Самойловское уч.л-во: кв.175 (части выд.30,34,36-37); Озеревское уч.л-во: кв.43 (части выд.6,7,10-12,33,34); кв.46 (части выд.8-10); Пикалевское уч.л-во: кв.18 (части выд.3-9,18-20); кв.19 (части выд.8,15-17,22,24); кв.8 (части выд.9-11,16-18,2020-23,26-29); кв.7 (части выд.4,5,10,12); кв.11 (части выд.4,5,27,28); кв.4 (часть выд.47); кв.9 (часть выд.4); Тургошское уч.л-во: кв.15 (части выд.38-40,65,74); кв.10 (части выд.16-21,33,35,42,61,64); кв.11 (части выд.15-19,56,58); кв.12 (части выд.29-31,53); кв.13 (части выд.18-20,23,30,33); кв.14 (части выд.22-25,47); Раменское уч.л-во: кв.19 (части выд.7-13,15,17,33-35,37,38,40,41); кв.20 (части выд.10,14,15,15.1,15.2,45,49,50); кв.16 (части выд.11-17,19,22,29,30); кв.17 (части выд.17-19,21,22,44); кв.12 (части выд.12-24,26,31,33,40-44); кв.13 (части выд.28,31,32,42,43); кв.14 (части выд.30-35,36.1,37,44,46-48); кв.15 (части выд.33-38,41,45,56); кв.11 (части выд.7,12-16,29); кв.8 (части выд.11-15,13.1,14.1,20-25); кв.9 (части выд.10,12,25-27); кв.10

							(части выд.9,10,12,13,35); Соминское уч.л-во: кв.26 (части выд.9,15-18,30); кв.6 (части выд.3,3.1,4,16,18,22-26,28-32,69,84); кв.7 (части выд.13-19,50); кв.8 (части выд.31-38,42,43,64-66); кв.9 (части выд.32-38,40,46,51); кв.10 (части выд.29-31,33-36,39,42,43); кв.11 (части выд.32,35); кв.26 (части выд.7,9-17,20-22,76-78); кв.30 (части выд.6-12,15,18,18.1,20,20.1,36,37); кв.31 (части выд.14-16,18,20,21,26); кв.32 (части выд.33,41,42,47-49); кв.33 (части выд.36,38-40,44,45); кв.34 (части выд.22,24-28,43); кв.35 (части выд.17-22,41,42); кв.45 (части выд.3,5-9,39,42); кв.46 (части выд.6,8-11,41,42); кв.28 (части выд.5-8,9.1,9.2,10.1,11.1,28,29); кв.29 (части выд.3.1,4.1,5-7,41); кв.27 (части выд.1-9,36,37)
Бокситогорское	1209/ДС-2019-04	04.04.2019	ОАО	"Газпром"	аренда	- строительство, реконструкция, эксплуатация линейных объектов	245.2534 Бокситогорское лесничество, Михайловское уч.л-во: кв.68 (части выд.1,5,10); кв.81 (части выд.15,22); кв.69 (части выд.7,8,12); кв.70 (части выд.15.1,15,15.2,23,24,43); кв.71 (части выд.15,16,19,20,22); кв.66 (часть выд.1); Большедворское уч.л-во: кв.252 (части выд.2,5,5.1,8,8.1,8.2,9-11,26,56); кв.253 (части выд.8,12,20.1,21,22,24,31,32.1,49-51); кв.258 (части выд.11,12,18,22,24); кв.262 (части выд.5,12.1,19,20,24,32,33-36); кв.263 (части выд.14-17,21); Подборовское уч.л-во: кв.141 (часть выд.2); Тургошское уч.л-во: кв.10 (части выд.16-18,22,33,35,61,63,64); кв.31 (части выд.18,19); кв.32 (части выд.8-11,13-16,18-23,31-33); кв.50 (части выд.18-27,57,59,60); кв.51 (части выд.15-22,26,39,40,42,43); кв.17 (части выд.25,26,28-32,37,41,72,79,81,88,89); кв.18 (части выд.22,24-26,53,58); кв.19 (части выд.22,23,25-27,34,35); кв.20 (части выд.35,38,44); кв.16 (части выд.24,25,30-32,40,46); кв.15 (части выд.31-38,64,74); Заборское уч.л-во: кв.67 (части выд.38-48,68,68,71); кв.68 (части выд.21-24,24.1,35,38); кв.69 (части выд.26-33,27.1,35,38,39); кв.70 (части выд.32-34,37-39); Соминское уч.л-во: кв.27 (части выд.2-7,9,37); кв.28 (части выд.4-8,9.1,9.2,10,11,28,29); кв.29 (части выд.3-

							<p>5,6.1,7,41); кв.30 части выд.7,10,11,18.1,18.2,20,20.1,36,37); кв.31 (части выд.15,16-18,20,21,26); кв.32 (41,42,47,49); кв.33 (части выд.36,38-40,44,45); кв.34 (части выд.22,24-28,43); кв.35 (части выд.19-22,41,42); кв.45 (части выд.3,5-7,39,42); кв.46 (части выд.8-11,41,42); кв.6 (части выд.3,4,16,24-32,83,69); кв.7 (части выд.14-19,50); кв.8 (части выд.34-38,43,50,64-66); кв.9 (части выд.33-35,37,38,40,46,51); кв.10 (части выд.29-36,39,42,43); кв.11 (части выд.32,35); кв.26 (части выд.10-18,76-78,20,21); Озеревское уч.л-во: кв.43 (части выд.12,6,6.1,7,7.1,10-12); кв.46 (части выд.13,17); Ефимовское уч.л-во: кв.207 (части выд.36-38); Самойловское уч.л-во: кв.175 (части выд.36-38,34,30); кв.183 (часть выд.1); кв.181 части выд.3,10,12,15-17); кв.179 (части выд.12,19,21-23); Раменское уч.л-во: кв.8 (части выд.11,13,13.1,14,14.1,14.2,14.3,15,20,21); кв.9 (части выд.11,12,12.1,12.2,26); кв.10 (части выд.10-14,35); кв.11 (части выд.13-17,28,29); Пикалевское уч.л-во: кв.8 (части выд.16,18.1,19-23,17,8-11,14,27,28); кв.18 (части выд.4-9,18-20,3); кв.19 (части выд.8-10,12.1,12-17,22,24); кв.7 (части выд.4,10,12,20-22); кв.11 (части выд.28,20,16,24,15,4.1,13,3,26,5); кв.17 (части выд.6,11,12,14,17,18); кв.20 (части выд.4,6,7,9,27); кв.15 (части выд.2,3); кв.39 (части выд.7,8,32); кв.40 (части выд.1,2,18,20,21); кв.16 (части выд.47,54); кв.29 (части выд.1-3,10,15-17,22,23,28,36); кв.39 (части выд.5,31);Новодеревенское уч.л-во: кв.168 (части выд.7,10,22); кв.175 (части выд.32,37,46,50); кв.183 (части выд.3,10,15,16,23,24,31,32,37,38); кв.184 (части выд.25,26,33,37,40); кв.193 (части выд.4,6,10,11,17,19,21,28,32); кв.194 (части выд.16,24,32,36); кв.203 (части выд.5,12,31); кв.204 (части выд.18,26,31,32,38,41,42,46,47,50); кв.205 (части выд.39,40,52,56); кв.215 (части выд.1,3,11,12,14,21,28,31); кв.216 (части выд.15,20-22,28,30,33-35); кв.218 (части выд.2,3,13,14,23,24,44,48,49); кв.168 (части</p>
--	--	--	--	--	--	--	---

								выд.5,8,12,17,21,23); кв.169 (части выд.13,14,21,24); кв.174 (части выд.4,5,16,22,24,28); кв.103 (части выд.2-4,6,17,18,15,40,41,43); кв.102 (части выд.5,8,9,11,12,17); кв.80 (части выд.2,15); кв.81 (части выд.1,3,5,70,32,33); кв.82 (части выд.2,22,23); кв.65 (части выд.5,7,8,10,15,23,25,27); кв.66 (части выд.21-26,28,29,40,42,45,47); кв.64 (части выд.6,7,27,32,34)
Бокситогорское	130/К-2012-06	16.06.2012	ЗАО	"Пикалевский цемент"	аренда	- выполнение работ по геологическому изучению недр, разработка месторождений полезных ископаемых	285.8400	Ленинградская обл., Бокситогорский район, Самойловское участковое лесничество, квартал 152 части выделов 3,6,7; кв.153 выд.4,6,7,9,12, ч. выд.2,3,5,8,10,11,13; кв.154 ч. выд.3,12; Новодеревенское участковое лесничество квартал 157 выдел 6,7,13,17-25, части выделов 4,8,9,14,15,16,26,27; кв.158 выд.1-19,21-26,30-33,37,38; части выделов 2,3,5,8,10,11,13,20,27-29,34-36;
Бокситогорское	1372кс-2019-03	04.03.2019	ОАО	"Мобильные ТелеСистемы"	аренда	- строительство, реконструкция, эксплуатация линейных объектов	5.5092	Новодеревенское уч.л-во кв. 161 (части выд.20,21), 162 (части выд.22-24,26,28), 163 (части выд.31,32,35), 178 (часть выд.15), 179 (части выд.19-21), 180 (части выд.13,14,16), 181 (части выд.24-29,31), 182 (части выд.19,20,24), 183 (части выд.30-32,34,38), 184 (части выд.30,36,40,31,32), 185 (части выд.22,25), 186 (части выд.33,35), 187 (части выд.29,31-33,38); Бокситогорское уч.л-во кв.10 (часть выд.27), 11 (части выд.33,62,63,72,73)
Бокситогорское	1388кс-2019-03	05.03.2019	ОАО	"Газпром"	аренда	- строительство, реконструкция, эксплуатация линейных объектов	21.5796	Бокситогорское лесн-во, Большедворское уч.л-во кв.68 (часть выд.5); Михайловское уч.л-во кв.68 (часть выд.5), кв.79 (части выд.9,21,8), кв.81 (часть выд.15); Новодеревенское уч.л-во кв.183 (часть выд.31), кв.16 (часть выд.47), кв.29 (части выд.2,36), кв.7 (части выд.12,20-22), кв.8 (части выд.10,14,28), кв.11 (части выд.3,4,4.1,13,28); Пикалевское уч.л-во кв.7 (части выд.12,21,10,20,4,6,3,4,9,10,28), кв.8 (части выд.10,14,28,9,11,19,16,24,18,23,26,21,22,17), кв.11 (части выд.3,4,4.1,13,28), кв.2 (часть выд.23), в.18 (части выд.3,5,6,7,19,9), кв.40 (часть выд.2); Раменское уч.л-во кв.18 (часть выд.14), кв.13 (часть выд.31), кв.16 (часть выд.16.1,17), кв.17 (часть выд.19,44), кв.20

							кв.11,23); Соминское уч.л-во кв.6 (часть выд.3,24,31), кв.7 (часть выд.16,17), кв.26 (часть выд.9,20,21), кв.29 (часть выд.3), кв.30 (часть выд.20), кв.10 (часть выд.17,64), кв.8 (часть выд.43); Озеревское уч.л-во кв.43 (часть выд.6,6.1,18.1); Тургошское уч.л-во кв.14 (часть выд.19,21,24,48), кв.17 (часть выд.40,41), кв.32 (часть выд.11,13,18-22), кв.50 (часть выд.18-23,27), кв.26 (часть выд.15-18,26,26.1,27,76,77); Подборовское уч.л-во кв.149 (часть выд.8,1,2,1.1,1.2); Заборское уч.л-во кв.67 (часть выд.37-40), кв.69 (часть выд.29)
Бокситогорское	1394кс-2019-04	04.04.2019	ОАО	"Газпром"	аренда	- строительство, реконструкция, эксплуатация линейных объектов	61.6820 Подборовское уч.л-во кв.149 (части выд.1,2), 147 (части выд.6-8); Тургошское уч.л-во кв.10 (части выд.19-21,64), 11 (части выд.15,16.2,17-20,58), 12 (части выд.29.1,30,31,53), 13 (части выд.18-23,30,31), 14 (части выд.22-24,47); Пикалевское уч.л-во кв.8 (части выд.12,12.1,13,16,17,18,18.1,20,22,23-27); Самойловское уч.л-во 180 (части выд.13,15); Михайловское уч.л-во кв.86 (части выд.5,10,13,16,16.1,17), 88 (части выд.1,2.1), 79 (части выд.1,2,5,7-9,9.1,21,20), 81 (части выд.1-3,10-12); Новодеревенское уч.л-во кв.124 (части выд.3,8,7,10-12,40-42), 105 (части выд.13,17,18,23,29-31), 104 (части выд.8-11,17,20,21,26,34,44,45), 103 (части выд.13,14,42); Озеревское уч.л-во кв.46 (часть выд.14,16,18); Раменское уч.л-во кв.12 (части выд.22-26,28,28.1,29-31,33,31.1,39-41), 13 (части выд.29-32,32.1,34,43), 14 (части выд.31-37,44-47), 15 (части выд.34-38,41,45-47,56), 31 (части выд.8-10,36,38), 16 (части выд.15-18,23,26,27), 17 (части выд.18,19,21,22,25,26,44), 19 (части выд.8-12,13.1,15.1,17,17.1,18,35,37), 20 (части выд.11,11.1,12,13,13.1,14,15,15.1,45),
Бокситогорское	1412кс-2019-05	08.05.2019	ОАО	"Ленэнерго"	аренда	- строительство, реконструкция, эксплуатация линейных объектов	15.3312 Бокситогорское лес-во, Михайловское уч.л-во кв.1 (части выд.1,2,6), 2 (части выд.18-20); Большедворское уч.л-во кв.21 (части выд.1-5), 10 (части выд.8-17,19,22,27,31,32,34-36,41,42), 11 (части выд.22,23,25,30,31,39,40,24,29,32,38,41), 12 (части выд.14,15,18,16,20,21,25,27), 13 (части выд.19,20,24,25), 25 (части выд.3,7,15,17,24,30).

Бокситогорское	1414кс-2019-05	08.05.2019	ООО	"СГК-4"	аренда	- строительство, реконструкция, эксплуатация линейных объектов	0.5519	Бокситогорское лесничество, Пикалевское уч.л-во кв.4 (части выд.48,19), 9 (части выд.19,34)
Бокситогорское	1451кс-2019-07	15.07.2019	ООО	"СГК-4"	аренда	- строительство, реконструкция, эксплуатация линейных объектов	0.2390	Бокситогорское лесничество, Пикалевское уч.л-во кв.3 (части выд.29.1,30.1), кв.4 (части выд.57,40)
Бокситогорское	1452кс-2019-07	15.07.2019	ООО	"СГК-4"	аренда	- строительство, реконструкция, эксплуатация линейных объектов	0.2010	Бокситогорское лесничество, Пикалевское уч.л-во кв.4 (части выд.49.1), кв.9 (части выд.19,34)
Бокситогорское	1471кс-2019-09	12.09.2019	ООО	Невская строительная компания	аренда	- строительство, реконструкция, эксплуатация линейных объектов	15.8400	Бокситогорское лесничество, Борское уч.л-во кв.16 (части выд.38,47-49,57,58,60-62); Бокситогорское уч.л-во кв.19 (часть выд.1), кв.15 (части выд.6-8,16,16.1,17,19,21,24,25,37,38); Михайловское уч.л-во кв.96 (части выд.1,2,7-9,11), кв.97 (части выд.12,15), кв.93 (части выд.11,14,23,24,10), кв.68 (части выд.6-8,9,22), кв.59 (части выд.8-10,13-15); Новодеревенское уч.л-во кв.116 (части выд.3,10,28,31,19), кв.115 (части выд.10-12,23-25,14,16,21), кв.79 (части выд.17,22,26,27,1,4), кв.66 (части выд.43,44,47), кв.63 (части выд.42,56).
Бокситогорское	1518/ДС-2020-01	21.01.2020	ЗАО	"Пикалевский цемент"	аренда	- строительство, реконструкция, эксплуатация линейных объектов	0.0589	Бокситогорское лесн-во, Новодеревенское уч.л-во, кв.158 (части выд.27,28)
Бокситогорское	1570кс-2019-12	19.12.2019	АО	АО "ЭнергоПроект-Инжиниринг"	аренда	- строительство, реконструкция, экс-	17.9711	Бокситогорское лесн-во, Анисимовское уч.л-во кв.30 (части выд.27,31,32), кв.39 (части выд.16,18); Борское уч.л-во кв.117 (части выд.1,3), кв.149 (части

						платация линейных объектов		выд.6,8,25,27), кв.156 (части выд.9,10,13,14,16), кв.158 (части выд.1-5,11,14); Мозолевское уч.л-во кв.55 (часть выд.8), кв.56 (части выд.24,28,37-39), кв.57 (части выд.23,26), кв.62 (части выд.9,23)
Бокситогорское	1574кс-2019-12	27.12.2019	ОАО	"Мобильные ТелеСистемы"	аренда	- строительство, реконструкция, эксплуатация линейных объектов	0.3060	Бокситогорское лес-во, Бокситогорское уч.л-во кв.11 (часть выд.33); Новодеревенское уч.л-во кв.183 (части выд.4,10,10.1,31,32,34), кв.184 (части выд.29,30,40)
Бокситогорское	1638кс-2020-03	16.03.2020	ОАО	"Мобильные ТелеСистемы"	аренда	- строительство, реконструкция, эксплуатация линейных объектов	0.0825	Бокситогорское лесн-во, Борское уч.л-во кв.1 (часть выд.3)
Бокситогорское	1667кс-2020-04	03.04.2020	ОАО	"Газпром"	аренда	- строительство, реконструкция, эксплуатация линейных объектов	61.6820	Бокситогорское лесн-во, Подборовское уч.л-во кв.149 (части выд.1,2), кв.147 (части выд.6-8); Тургошское уч.л-во кв.10 (части выд.19-21,64), кв.11 (части выд.15,16.2,17-20,58), кв.12 (части выд.29.1,30,31,53), кв.13 (части выд.18-23,30,31), кв.14 (выд.22-24,47); Пикалевское уч.л-во кв.8 (части выд.12,12.1, 13,16-18,18.1,20,22-27); Самойловское уч.л-во кв.180 (части выд.13,15); Михайловское уч.л-во кв.86 (части выд.5,10,13,13.1,17), кв.88 (части выд.1,2.1), кв.79 (части выд.1,2,5,7-9,9.1,20,21), кв.81 (части выд.1-3,10,12); Новодеревенское уч.л-во кв.124 (части выд.3,7,8,10-12,25,40-42), кв.105 (части выд.13,7,18,23,29-31), кв.104 (части выд.8-11,17,20,21,26,34,43-45), кв.103 (части выд.13,14,42); Озеревскре уч.л-во кв.46 (части выд.14,16,18); Раменское уч.л-во кв.12 (части выд.22-236,28,28.1,29-31,33,33.1,39-41), кв.13 (части выд.29-32,32.1,34,43), кв.14 (части выд.31-37,44-47), кв.15 (части выд.34-38,41,45-47,56), кв.31 (части выд.8-10,36,38), кв.16 (части выд.15-18,23,26,27), кв.17 (части выд.18,19,21,22,25,26,44), кв.19 (части выд.8-12,13.1,15.1,17,17.1,18,35,37), кв.20 (части

								выд.11,11.1,12,13,13.1,14,15,15.1,45)
Бокситогорское	1704кс-2020-04	24.04.2020	АО	АО "ЭнергоПроект-Инжиниринг"	аренда	- строительство, реконструкция, эксплуатация линейных объектов	19.9800	Бокситогорское лесн-во, Михайловское уч.л-во кв.32 (части выд.24,27), кв.45 (части выд.7-10,13-16), кв.44 (части выд.10,12-16), кв.42 (части выд.2,4-7,13,20,21); Новодеревенское уч.л-во кв.1 (части выд.7,33-36), кв. 8 (части выд.1,3); Большедворское уч.л-во кв.239 (части выд.27,29,31,33,36), кв.240 (части выд.25,26), кв.235 (части выд.31,33,34).
Бокситогорское	1762кс-2020-08	24.08.2020	АО	АО "ЭнергоПроект-Инжиниринг"	аренда	- строительство, реконструкция, эксплуатация линейных объектов	0.6000	Бокситогорское лесн-во, Самойловское уч.л-во, кв.42 (часть выд.2)
Бокситогорское	1764кс-2020-08	17.08.2020	ООО	"Газпром межрегионгаз"	аренда	- строительство, реконструкция, эксплуатация линейных объектов	8.4500	Бокситогорское лесничество, Борское уч.л-во кв.25 (часть выд.14,15,25), кв.26 (части выд.6,20,28,33,34,41,47,51,52), кв.38 (части выд.11,13), кв.57 (части выд.3,4,7,10-13,15,16,18,21,23,27,28,31,32), кв.101 (части выд.11,12,14,16,17); Бокситогорское уч.л-во кв.107 (части выд.8), кв.225 (части выд.10,11,13,14)
Бокситогорское	1769кс-2020-08	21.08.2020	ОАО	"Газпром"	аренда	- строительство, реконструкция, эксплуатация линейных объектов	2.6126	Бокситогорское лесничество, Михайловское уч.л-во кв.59 (часть выд.15), кв.68 (часть выд.1,5), кв.81 (часть выд.3,10.1,12.1,15,22); Озеревское уч.л-во кв.43 (часть выд.10), кв.46 (часть выд.14.1); Тургошское уч.л-во кв.10 (часть выд.35,52,54), кв.11 (часть выд.15-20,56), кв.14 (часть выд.21,24), кв.15 (часть выд.36,38); Новодеревенское уч.л-во кв.102 (часть выд.5,23,28), кв.103 (часть выд.15), кв.183 (часть выд.15,31); Подборовское уч.л-во кв.149 (часть выд.1,2); Пикалевское уч.л-во кв.2 (часть выд.23), кв.4 (часть выд.49), кв.7 (часть выд.3,4,9,10,12,20,21,27), кв.8 (часть выд.21), кв.9 (часть выд.10,11), кв.11 (часть выд.3,4,28), кв.40 (часть выд.2,18,20); Соминское уч.л-во кв.6 (часть выд.3,6,16,18,22,24,26-28,31), кв.29 (часть выд.3)
Бокситогорское	1782кс-2020-09	07.09.2020	ООО	Невская строительная компания	аренда	- строительство, реконструкция, эксплуатация ли-	15.8400	Бокситогорское лесничество, Борское уч.л-во кв.16 (части выд.38,47-49,57,58,60-61);м Новодеревенское уч.л-во кв.66 (части выд.43,44,47), кв.63 (части выд.42,56), кв.115 (части выд.10-12,14,16,21,23-25),

						нейных объектов		кв.116 (части выд.3,10,19,28,31), кв.79 (части выд.1,4,17,22,26,27), кв.67 (части выд.41); Бокситогорское уч.л-во кв.16 (части выд.1), кв.15 (части выд.6-8,16,16.1,17,19,21,24,25,37,38); Михайловское уч.л-во кв.96 (части выд.1,2,7-9,11), кв.97 (части выд.12,15), кв.93 (части выд.8,11,14,23,24), кв.68 (части выд.6-8,19,22), кв.59 (части выд.8-10,13-15)
Бокситогорское	1793кс-2020-09	25.09.2020	ОАО	"Газпром"	аренда	- строительство, реконструкция, эксплуатация линейных объектов	2.5055	Бокситогорское лесн-во, Михайловское уч.л-во кв.81 (часть выд.17-19,19.1,20,21)
Бокситогорское	183/К-2013-11	21.08.2014	ООО	"Деловой партнёр"	аренда	- выполнение работ по геологическому изучению недр, разработка месторождений полезных ископаемых	3.7047	Ленинградская обл., Бокситогорский район, Бокситогорское лесничество, Борское участковое лесничество в квартале 38
Бокситогорское	186/Т-2014-01	23.01.2014	ООО	"Биохимический завод"	аренда	- выполнение работ по геологическому изучению недр, разработка месторождений полезных ископаемых	210.9500	Бокситогорское л-во, Бокситогорское участковое л-во, квартал 3 ч.выд.13, квартал 5 ч.выд.11
Бокситогорское	187/Т-2014-01	23.01.2014	ООО	"Биохимический завод"	аренда	- выполнение работ по геологическому изучению недр, разработка месторождений по-	95.5000	Бокситогорское л-во, Бокситогорское участковое л-во, квартал 18, часть выдела 1

						лезных иско- паемых		
Бокситогорское	22/3- 2009-11	02.11.200 9	ООО	"Крона-Восток"	аренда	- заготовка древесины	58 765.0000	Михайловское л-во кв.№№ 79,81,84-88; Борское л-во кв.№№ 2-8,30-37,44-49,51-53,61,62,65,66,105,111-116,120,137,138,146-148,154-156,158,159,162; Бокситогорское л-во кв.№№ 33-64,80-92,127,128,148-153,166-170,174;Мозолевское л-во кв.№№ 1-54,165,166;Новодеревское л-во кв.№№ 83,84,104,105,124,140-143,150,156,166-218;Пикалевское л-во кв.№№ 1,12-16,24-29,33-117,126-131,141-145,156;Анисимовское л-во кв.№№ 9-15,82,101,106,128,129;Самойловское л-во кв.№№ 1-77,171,172,176-186
то-	2-2008- 12-138-3	16.12.200 8	ООО	" Навигатор"	аренда	- заготовка древесины	23 050.0	Лидское л-во кв.№№ 1-25,29-43,48-61,66-71,76-81,88-96,110-111,112-115;
то-	2-2008- 12-174-3	16.12.200 8	ООО	"Крона"	аренда	- заготовка древесины	2 637.0000	Деревское л-во кв.№№ 1-20,24-26;
то-	2-2008- 12-185-3	16.12.200 8	ООО	"Пирамида"	аренда	- заготовка древесины	33 320.0000	Тургошское л-во кв.№№ 1-115
то-	2-2008- 12-187-3	16.12.200 8	ООО	"Пирамида"	аренда	- заготовка древесины	3 609.0000	Пикалевское л-во кв.№№ 118-125,132-140,146-155,157-161
то-	2-2008- 12-203-3	16.12.200 8	ООО	"Буркало М И"	аренда	- заготовка древесины	1 288.0000	Бокситогорское л-во кв.№№ 110-115,130-135
то-	2-2008- 12-248-3	16.12.200 8	ООО	" Арт-лес"	аренда	- заготовка древесины	6 904.0000	Кургальское л-во кв.№№ 3,4,6,7,9-11,14,16,17,20-24,35,40,41,45,48,49,53-56,61-65;
то-	2-2008- 12-249-3	16.12.200 8	ООО	" Арт-лес"	аренда	- заготовка древесины	4 236.0000	Кургальское л-во кв.№№ 5,8,13,15,32-34,38,39,46,47,74,82-85;
то-	2-2008- 12-250-3	16.12.200 8	ООО	" Арт-лес"	аренда	- заготовка древесины	5 503.0000	Кургальское л-во кв.№№ 18,19,25,26,36,37,42-44,50,57,75-81,86
Боксито- горское	2-2010- 01-2-3	03.02.201 0	ООО	"ММ- Ефимовский"	аренда	- заготовка древесины	890.0000	Боровское л-во кв.№№ 1-125; Кургальское л-во кв.№№ 1,2,12,27-31,51,52,58-60,66-73,87; Подборовское л-во кв.№№ 1-4, 18-25, 109; Радогощинское л-во кв.№№ 33-125,201-299; Шидрозерское л-во кв.№№ 1-159
Боксито- горское	2-2010- 01-3-3	25.05.201 0	ООО	"ММ- Ефимовский"	аренда	- заготовка древесины	791.0000	Раменское Кв №: 4-7; 16-20; Раменское Кв №: 8-15; 21-32; 68-73; 82-94; 105-121; 134-146; 148-160; 164-177; Раменское Кв №: 1-3; 33-66, 67; 74-81, 95-101, 102-

								104; 122, 123-133, 147; 161-163; Соминское Кв №: 1- 75; Анисимовское Кв №: 44; 60-63; 66-69; 85- 92, 95-100, 102; 103, 119-127; Анисимовское Кв №: 5-8; 16-21;24-28;31-38; 70-74; 79-81; 108; Анисимовское Кв №: 1-4,42,43,45-47, Вожанское Кв №: 1(часть),2-9,15-21; 28-35,43, Вожанское Кв № :70,71,82,83,100- 104;106- 108; 121-123; Вожанское Кв №: 10-14; 22-27; 36-42; 51-56; 64- 69; 81,92-99; 114-120; 128 -132; Горское Кв №: 15- 25; 28-44, 63-65; 75-92; 102- 110; 122- 127; 138- 142; Горское Кв №: 1; 4-14; 26; 27; 45; 98; 114-117; 133-137; 145; 147; 148; Горское Кв №: 2, 3, 49-51,66,67,93,94-97,111-113,128-132,143, 144, 146 Озеревское Кв.№ 1-97, 101-149
Бокситогорское	2-2010-01-4-3	12.11.2010	ООО	"ММ-Ефимовский"	аренда	- заготовка древесины	77 746.0000	Деревское Кв №: 21-23; 27-68; 76- 98; 107-112;119-125; 131-145; 148-162; Деревское Кв №: 69; 70-75 99-106; 113-118; 126-130; 146,147; Лидское Кв №: 26-28; 44-47; 62-65; 72-75; 82-87; 97-109; Самойловское Кв.№ 101-113, 115-145, 147-169, 173-175, Новодеревенское Кв№ 159, 160
Бокситогорское	282/ДС-2011-04	15.04.2011	ООО	"Линк Девелопмент"	аренда	- строительство, реконструкция, эксплуатация линейных объектов	0.0100	в квартале 54 (часть выдела 1) Михайловского
Бокситогорское	4-2007-09	21.09.2007	ОАО	"Газпром"	аренда	- строительство, реконструкция, эксплуатация ли-	1.7022	Ленинградская область, Бокситогорский район, Бокситогорское лесничество, Пикалевское участковое лесничество, квартал №8

						нейных объектов		
Бокситогорское	426/ДС-2012-12	30.12.2014	ООО	"Газпром трансгаз Санкт-Петербург"	аренда	- выполнение работ по геологическому изучению недр, разработка месторождений полезных ископаемых	0.3998	Бокситогорское лесничество, Пикалевское участковое лесничество квартал 4 выд.40, выд.46 ; квартал 9 выд.5, выд.41
Бокситогорское	44/Р-2009-11	02.11.2009	ООО	"ЛТК Вепский лес"	аренда	- осуществление рекреационной деятельности	0.6000	Шидрозерское л-во, кв. № 98 выд. 17, № 99 выд. 2
Бокситогорское	724/ДС-2014-07	08.07.2014	ОАО	"ЛОЭСК"	аренда	- строительство, реконструкция, эксплуатация линейных объектов	0.0018	Ленинградская область, Бокситогорский р-он, Бокситогорское лесничество, Заборское участковое лесничество квартал 29 выдел 92
Бокситогорское	799/ДС-2014-12	18.12.2014	ОАО	"Газпром"	аренда	- строительство, реконструкция, эксплуатация линейных объектов	0.1129	Лен.обл., Бокситогорское лесничество, Большедворское уч.л-во кв.252ч.выд.6,39, кв.253ч.выд.48,кв.258 ч.выд.19, кв.262 (ч.выд.4,20), в.263ч.выд.17;Ефимовское уч.л-во кв.207(ч.выд.22,32,39);Заборское уч.л-во кв.67ч.в.37, кв.68 ч.в.20, кв.69ч.в.25, кв.70ч.в.31;Михайловское уч.л-во кв.68 ч.в.24,;Новодеревенское кв.64ч.выд.32, кв.65(ч.в.25,27), кв.66 (ч.в.40,42,48), кв.80ч.в.42, кв.81 ч.в.30, кв.82ч.в.20, кв.102(ч.в.22,24,29,31), кв.103(ч.в.33,35,36), кв.104(ч.в.33,36),кв.105ч.в.25, кв.122ч.в.29, кв.124ч.в.36,кв.138ч.в.(22,24,25) кв.141(ч.в.45,47,48), кв.148(ч.в.31,33,35), кв.155ч.в.39,кв.164ч.в.28, кв.165ч.в.26, кв.168 (ч.в.17,21), кв.169 ч.в.21, кв.174ч.в.24, кв.175ч.в.46, кв.183ч.в.32, кв.184ч.в.33, кв.186ч.в.34, кв.187(ч.в.28,29), кв.193ч.в.28, кв.194(ч.в.30,32,34), кв.195ч.в.34, кв.203ч.в.29, кв.204(ч.в.44,46),

							<p>кв.205(ч.в.51,52), кв.215ч.в.28, кв.216ч.в.30, кв.218ч.в.44, Озеревское уч.л-во кв.43(ч.в.31,32,33), кв.46(ч.в.38,39), Пикалевское уч.л-во кв.2ч.в.23, кв.6(ч.в.28,29), кв.7ч.в.4, кв.8(ч.в.24,31,32,33,35), кв.9(ч.в.27,28,36,44,45), кв.15ч.в.2, кв.16ч.в.54, кв.18ч.в.3, кв.19ч.в.22, кв.29ч.в.3, Подборовское уч.л-во кв.147ч.в.13, Раменское уч.л-во кв.6ч.в.48, кв.8ч.в.12, кв.9ч.в.10, кв.10ч.в.9, кв.11(ч.в.7,12), кв.12 ч.в.22, кв.13 ч.в.28, кв.14ч.в.30, кв.15ч.в.33, кв.16(ч.в.7,10,11,29,31,32), кв.17ч.в.17, кв.19(ч.в.7,33), кв.20ч.в.10, Самойловское уч.л-во кв.180(ч.в.19,22), Соминское уч.л-во кв.6(ч.в.17,18,22,23), кв.7ч.в.13, кв.8ч.в.33, кв.9ч.в.32, кв.10ч.в.28, кв.12ч.в.29, кв.26(ч.в.7,9), кв.27ч.в.1, кв.28(ч.в.2,3), кв.29ч.в.1, кв.30(ч.в.6,9,12), кв.31ч.в.14, кв.32ч.в.33, кв.33ч.в.35, кв.34ч.в.21, кв.35ч.в.17, кв.45ч.в.9, кв.46ч.в.6, Тургошское уч.л-во кв.10(ч.в.14,15,53,54), кв.11ч.в.14, кв.12ч.в.28, кв.13ч.в.17, кв.14ч.в.21, кв.15 (ч.в.37,38,75,76), кв.16(ч.в.32,40), кв.17(ч.в.24,80), кв.18(ч.в.16,52), кв.19ч.в.21, кв.20ч.в.34, кв.31ч.в.5, кв.32(ч.в.7,29,30), кв.50(ч.в.17,55,56), кв.51(ч.в.12,37), Бокситогорское уч.л-во кв.11ч.в.53, кв.13ч.в.35, кв.17ч.в.27, кв.21ч.в.18, Борское уч.л-во кв.16ч.в.75</p>	
Бокситогорское	867/ДС-2016-04	12.04.2016	ОАО	МегаФон	аренда	- строительство, реконструкция, эксплуатация линейных объектов	0.2881	Лидское участковое лесничество, квартал 110, выдел 4
Бокситогорское	959/ДС-2017-01	31.01.2017	ОАО	"Газпром"	аренда	- строительство, реконструкция, эксплуатация линейных объектов	6.8970	Бокситогорское лесничество, Тургошское уч.л-во кв.6,15-20,31,32,50,51; Большедворское уч.л-во кв.252,253,262,263; Подборовское уч.л-во кв.147,149; Пикалевское уч.л-во кв.2,4,6-8,16,18,29; Новодеревенское уч.л-во кв.63-66,80-82,102-104,124,168,169,174,175,183,184,194,204,205,215,216,218; Озеревское уч.л-во кв.43; Самойловское уч.л-во

								кв.177,179,180; Заборское уч.л-во кв.67-70; Михайловское уч.л-во кв.59,68,70,71,79,81,86
Бокситогорское	985/ДС-2017-03	06.03.2017	ОАО	"Газпром"	аренда	- строительство, реконструкция, эксплуатация линейных объектов	9.1253	Бокситогорское лесничество, Пикалевское уч.лесничество: кв.3,4,8,9
Бокситогорское	№ 966/ДС-2017-02	17.02.2017	ОАО	"Газпром"	аренда	- строительство, реконструкция, эксплуатация линейных объектов	24.3193	Пикалевское уч.л-во, кв.3,8
Бокситогорское	№150/К-2013-01	25.01.2013	ГП	"Лодейнопольское ДРСУ"	аренда	- выполнение работ по геологическому изучению недр, разработка месторождений полезных ископаемых	31.1445	Ленинградская обл., Бокситогорский р-он, Бокситогорское лесничество, Самойловское уч. л-во в кварталах 34,35

Наименование лесничества	Номер договора	Дата договора	ОПФ	Наименование лесопользователя	Вид права пользования	Вид использования	Площадь лесного участка, га	Местоположение (участковые лесничества, урочища, номера кварталов и выделов)
Бокситогорское	1064/ДС-2017-12	28.12.2017	ОАО	"Газпром"	аренда	- строительство, реконструкция, эксплуатация линейных объектов	0.0037	Бокситогорское лесничество, Заборское уч.л-во кв.148

Наименование лесничества	Номер договора	Дата договора	ОПФ	Наименование лесопользователя	Вид права пользования	Вид использования	Площадь лесного участка, га	Местоположение (участковые лесничества, урочища, номера кварталов и выделов)
	1204/ДС-2019-04	04.04.2019	ОАО	"Газпром"	аренда	- строительство, реконструкция, эксплуатация линейных объектов 317	152.0465	Бокситогорское лесничество, Подборовское уч.л-во: кв.141 (части выд.4,4.1,3,3.1); Ефимовское уч.л-во: кв.207 (части выд.36-39,41); Самойловское уч.л-во: кв.175 (части выд.30,34,36-37); Озеревское уч.л-во: кв.43 (части выд.6,7,10-12,33,34); кв.46 (части выд.8-10); Пикалевское уч.л-во: кв.18 (части выд.3-9,18-20); кв.19 (части выд.8,15-17,22,24); кв.8 (части выд.9-11,16-18,2020-23,26-29); кв.7 (части выд.4,5,10,12); кв.11 (части выд.4,5,27,28); кв.4 (часть выд.47); кв.9 (часть выд.4); Тургошское уч.л-во: кв.15 (части выд.38-40,65,74); кв.10 (части выд.16-21,33,35,42,61,64); кв.11 (части выд.15-19,56,58); кв.12 (части выд.29-31,53); кв.13 (части выд.18-20,23,30,33); кв.14 (части выд.22-25,47); Раменское уч.л-во: кв.19 (части выд.7-13,15,17,33-35,37,38,40,41); кв.20 (части выд.10,14,15,15.1,15.2,45,49,50); кв.16 (части выд.11-17,19,22,29,30); кв.17 (части выд.17-19,21,22,44); кв.12 (части выд.12-24,26,31,33,40-44); кв.13 (части выд.28,31,32,42,43); кв.14 (части выд.30-35,36.1,37,44,46-48); кв.15 (части выд.33-38,41,45,56); кв.11 (части выд.7,12-16,29); кв.8 (части выд.11-15,13.1,14.1,20-25); кв.9 (части выд.10,12,25-27); кв.10 (части выд.9,10,12,13,35); Соминское уч.л-во: кв.26 (части выд.9,15-18,30); кв.6 (части выд.3,3.1,4,16,18,22-26,28-32,69,84); кв.7 (части выд.13-19,50); кв.8 (части выд.31-38,42,43,64-66); кв.9 (части выд.32-38,40,46,51); кв.10 (части выд.29-31,33-36,39,42,43); кв.11 (части выд.32,35); кв.26 (части выд.7,9-17,20-22,76-78); кв.30 (части выд.6-12,15,18,18.1,20,20.1,36,37); кв.31 (ча-

Наименование лесничества	Номер договора	Дата до- говора	ОПФ	Наименова- ние лесо- пользователя	Вид права пользо- вания	Вид использования	Площадь лесного участка, га	Местоположение (участковые лесничества, урочища, номера кварталов и выделов)
								<p>Бокситогорское лесничество, Михайловское уч.л-во: кв.68 (части выд.1,5,10); кв.81 (части выд.15,22); кв.69 (части выд.7,8,12); кв.70 (части выд.15.1,15,15.2,23,24,43); кв.71 (части выд.15,16,19,20,22); кв.66 (часть выд.1); Большедворское уч.л-во: кв.252 (части выд.2,5,5.1,8,8.1,8.2,9-11,26,56); кв.253 (части выд.8,12,20.1,21,22,24,31,32.1,49-51); кв.258 (части выд.11,12,18,22,24); кв.262 (части выд.5,12.1,19,20,24,32,33-36); кв.263 (части выд.14-17,21); Подборовское уч.л-во: кв.141 (часть выд.2); Тургошское уч.л-во: кв.10 (части выд.16-18,22,33,35,61,63,64); кв. 31 (части выд.18,19); кв.32 (части выд.8-11,13-16,18-23,31-33); кв.50 (части выд.18-27,57,59,60); кв.51 (части выд.15-22,26,39,40,42,43); кв.17 (части выд.25,26,28-32,37,41,72,79,81,88,89); кв. 18 (части выд.22,24-26,53,58); кв.19 (части выд.22,23,25-27,34,35); кв.20 (части выд.35,38,44); кв.16 (части выд.24,25,30-32,40,46); кв.15 (части выд.31-38,64,74); Заборское уч.л-во: кв.67 (части выд.38-48,68,68,71); кв.68 (части выд.21-24,24.1,35,38); кв.69 (части выд.26-33,27.1,35,38,39); кв.70 (части выд.32-34,37-39); Соминское уч.л-во: кв.27 (части выд.2-7,9,37); кв.28 (части выд.4-8,9.1,9.2,10,11,28,29); кв.29 (части выд.3-5,6.1,7,41); кв.30 части выд.7,10,11,18.1,18.2,20,20.1,36, 37); кв.31 (части выд.15,16-18,20,21,26); кв.32 (41,42,47,49); кв.33 (части выд.36,38-40,44,45); кв.34 (части выд.22,24-28,43); кв.35 (части выд.19-22,41,42); кв.45 (части выд.3,5-7,39,42); кв.46 (части выд.8-11,41,42); кв.6</p>

Наименование лесничества	Номер договора	Дата договора	ОПФ	Наименование лесопользователя	Вид права пользования	Вид использования	Площадь лесного участка, га	Местоположение (участковые лесничества, урочища, номера кварталов и выделов)
Бокситогорское	130/К-2012-06	16.06.2012	ЗАО	"Пикалевский цемент"	аренда	- выполнение работ по геологическому изучению недр, разработка месторождений полезных ископаемых	285.8400	Ленинградская обл., Бокситогорский район, Самойловское участковое лесничество, квартал 152 части выделов 3,6,7; кв. 153 выд. 4,6,7,9,12, ч. выд. 2,3,5,8,10,11,13; кв. 154 ч. выд. 3,12; Новодеревенское участковое лесничество квартал 157 выдел 6,7,13,17-25, части выделов 4,8,9,14,15,16,26,27; кв. 158 выд. 1-19,21-26,30-33,37,38; части выделов 2,3,5,8,10,11,13,20,27-29,34-36;
Бокситогорское	1372кс-2019-03	04.03.2019	ОАО	"Мобильные ТелеСистемы"	аренда	- строительство, реконструкция, эксплуатация линейных объектов	5.5092	Новодеревенское уч.л-во кв. 161 (части выд.20,21), 162 (части выд.22-24,26,28), 163 (части выд.31,32,35), 178 (часть выд.15), 179 (части выд.19-21), 180 (части выд.13,14,16), 181 (части выд.24-29,31), 182 (части выд.19,20,24), 183 (части выд.30-32,34,38), 184 (части выд.30,36,40,31,32), 185 (части выд.22,25), 186 (части выд.33,35), 187 (части выд.29,31-33,38); Бокситогорское уч.л-во кв.10 (часть выд.27), 11 (части выд.33,62,63,72,73)

Наименование лесничества	Номер договора	Дата договора	ОПФ	Наименование лесопользователя	Вид права пользования	Вид использования	Площадь лесного участка, га	Местоположение (участковые лесничества, урочища, номера кварталов и выделов)
Бокситогорское	1388кс-2019-03	05.03.2019	ОАО	"Газпром"	аренда	- строительство, реконструкция, эксплуатация линейных объектов	21.5796	Бокситогорское лесн-во, Большедворское уч.л-во кв.68 (часть выд.5); Михайловское уч.л-во кв.68 (часть выд.5), кв.79 (части выд.9,21,8), кв.81 (часть выд.15); Новодеревенское уч.л-во кв.183 (часть выд.31), кв.16 (часть выд.47), кв.29 (части выд.2,36), кв.7 (части выд.12,20-22), кв.8 (части выд.10,14,28), кв.11 (части выд.3,4,4.1,13,28); Пикалевское уч.л-во кв.7 (части выд.12,21,10,20,4,6,3,4,9,10,28), кв.8 (части выд.10,14,28,9,11,19,16,24,18,23,26,21,22,17), кв.11 (части выд.3,4,4.1,13,28), кв.2 (часть выд.23), в.18 (части выд.3,5,6,7,19,9), кв.40 (часть выд.2); Раменское уч.л-во кв.18 (часть выд.14), кв.13 (часть выд.31), кв.16 (часть выд.16.1,17), кв.17 (часть выд.19,44), кв.20 кв.11,23); Соминское уч.л-во кв.6 (часть выд.3,24,31), кв.7 (часть выд.16,17), кв.26 (часть выд.9,20,21), кв.29 (часть выд.3), кв.30 (часть выд.20), кв.10 (часть выд.17,64), кв.8 (часть выд.43); Озеревское уч.л-во кв.43 (часть выд.6,6.1,18.1); Тургошское уч.л-во кв.14 (часть выд.19,21,24,48), кв.17 (часть выд.40,41), кв.32 (часть выд.11,13,18-22), кв.50 (часть выд.18-23,27), кв.26 (часть выд.15-18,26,26.1,27,76,77); Подборовское уч.л-во кв.149 (часть выд.8,1,2,1.1,1.2); Заборское уч.л-во кв.67 (часть выд.37-40), кв.69 (часть выд.29)

Наименование лесничества	Номер договора	Дата договора	ОПФ	Наименование лесопользователя	Вид права пользования	Вид использования	Площадь лесного участка, га	Местоположение (участковые лесничества, урочища, номера кварталов и выделов)
Бокситогорское	1394кс-2019-04	04.04.2019	ОАО	"Газпром"	аренда	- строительство, реконструкция, эксплуатация линейных объектов	61.6820	Подборовское уч.л-во кв.149 (части выд.1,2), 147 (части выд.6-8); Тургошское уч.л-во кв.10 (части выд.19-21,64), 11 (части выд.15,16.2,17-20,58), 12 (части выд.29.1,30,31,53), 13 (части выд.18-23,30,31), 14 (части выд.22-24,47); Пикалевское уч.л-во кв.8 (части выд.12,12.1,13,16,17,18,18.1,20,22,23-27); Самойловское уч.л-во 180 (части выд.13,15); Михайловское уч.л-во кв.86 (части выд.5,10,13,16,16.1,17), 88 (части выд.1,2.1), 79 (части выд.1,2,5,7-9,9.1,21,20), 81 (части выд.1-3,10-12); Новодеревенское уч.л-во кв.124 (части выд.3,8,7,10-12,40-42), 105 (части выд.13,17,18,23,29-31), 104 (части выд.8-11,17,20,21,26,34,44,45), 103 (части выд.13,14,42); Озеревское уч.л-во кв.46 (часть выд.14,16,18); Раменское уч.л-во кв.12 (части выд.22-26,28,28.1,29-31,33,31.1,39-41), 13 (части выд.29-32,32.1,34,43), 14 (части выд.31-37,44-47), 15 (части выд.34-38,41,45-47,56), 31 (части выд.8-10,36,38), 16 (части выд.15-18,23,26,27), 17 (части выд.18,19,21,22,25,26,44), 19 (части выд.8-12,13.1,15.1,17,17.1,18,35,37), 20 (части выд.11,11.1,12,13,13.1,14,15,15.1,45),

Наименование лесничества	Номер договора	Дата договора	ОПФ	Наименование лесопользователя	Вид права пользования	Вид использования	Площадь лесного участка, га	Местоположение (участковые лесничества, урочища, номера кварталов и выделов)
Бокситогорское	1412кк-2019-05	08.05.2019	ОАО	"Ленэнерго"	аренда	- строительство, реконструкция, эксплуатация линейных объектов	15.3312	Бокситогорское лес-во, Михайловское уч.л-во кв.1 (части выд.1,2,6), 2 (части выд.18-20); Большедворское уч.л-во кв.21 (части выд.1-5), 10 (части выд.8-17,19,22,27,31,32,34-36,41,42), 11 (части выд.22,23,25,30,31,39,40,24,29,32,38,41), 12 (части выд.14,15,18,16,20,21,25,27), 13 (части выд.19,20,24,25), 25 (части выд.3,7,15,17,24,30).
Бокситогорское	1414кк-2019-05	08.05.2019	ООО	"СГК-4"	аренда	- строительство, реконструкция, эксплуатация линейных объектов	0.5519	Бокситогорское лесничество, Пикалевское уч.л-во кв.4 (части выд.48,19), 9 (части выд.19,34)
Бокситогорское	1451кк-2019-07	15.07.2019	ООО	"СГК-4"	аренда	- строительство, реконструкция, эксплуатация линейных объектов	0.2390	Бокситогорское лесничество, Пикалевское уч.л-во кв.3 (части выд.29.1,30.1), кв.4 (части выд.57,40)
Бокситогорское	1452кк-2019-07	15.07.2019	ООО	"СГК-4"	аренда	- строительство, реконструкция, эксплуатация линейных объектов	0.2010	Бокситогорское лесничество, Пикалевское уч.л-во кв.4 (части выд.49.1), кв.9 (части выд.19,34)

Наименование лесничества	Номер договора	Дата договора	ОПФ	Наименование лесопользователя	Вид права пользования	Вид использования	Площадь лесного участка, га	Местоположение (участковые лесничества, урочища, номера кварталов и выделов)
Бокситогорское	1471кС-2019-09	12.09.2019	ООО	Невская строительная компания	аренда	- строительство, реконструкция, эксплуатация линейных объектов	15.8400	Бокситогорское лесничество, Борское уч.л-во кв.16 (части выд.38,47-49,57,58,60-62); Бокситогорское уч.л-во кв.19 (часть выд.1), кв.15 (части выд.6-8,16,16.1,17,19,21,24,25,37,38); Михайловское уч.л-во кв.96 (части выд.1,2,7-9,11), кв.97 (части выд.12,15), кв.93 (части выд.11,14,23,24,10), кв.68 (части выд.6-8,9,22), кв.59 (части выд.8-10,13-15); Новодеревенское уч.л-во кв.116 (части выд.3,10,28,31,19), кв.115 (части выд.10-12,23-25,14,16,21), кв.79 (части выд.17,22,26,27,1,4), кв.66 (части выд.43,44,47), кв.63 (части выд.42,56).
Бокситогорское	1518/ДС-2020-01	21.01.2020	ЗАО	"Пикалевский цемент"	аренда	- строительство, реконструкция, эксплуатация линейных объектов	0.0589	Бокситогорское лесн-во, Новодеревенское уч.л-во, кв.158 (части выд.27,28)
Бокситогорское	1570кС-2019-12	19.12.2019	АО	АО "ЭнергоПроект-Инжиниринг"	аренда	- строительство, реконструкция, эксплуатация линейных объектов	17.9711	Бокситогорское лесн-во, Анисимовское уч.л-во кв.30 (части выд.27,31,32), кв.39 (части выд.16,18); Борское уч.л-во кв.117 (части выд.1,3), кв.149 (части выд.6,8,25,27), кв.156 (части выд.9,10,13,14,16), кв.158 (части выд.1-5,11,14); Мозолевское уч.л-во кв.55 (часть выд.8), кв.56 (части выд.24,28,37-39), кв.57 (части выд.23,26), кв.62 (части выд.9,23)
Бокситогорское	1574кС-2019-12	27.12.2019	ОАО	"Мобильные ТелеСистемы"	аренда	- строительство, реконструкция, эксплуатация линейных объектов	0.3060	Бокситогорское лес-во, Бокситогорское уч.л-во кв.11 (часть выд.33); Новодеревенское уч.л-во кв.183 (части выд.4,10,10.1,31,32,34), кв.184 (части выд.29,30,40)

Наименование лесничества	Номер договора	Дата договора	ОПФ	Наименование лесопользователя	Вид права пользования	Вид использования	Площадь лесного участка, га	Местоположение (участковые лесничества, урочища, номера кварталов и выделов)
Бокситогорское	1638кс-2020-03	16.03.2020	ОАО	"Мобильные ТелеСистемы"	аренда	- строительство, реконструкция, эксплуатация линейных объектов	0.0825	Бокситогорское лесн-во, Борское уч.л-во кв.1 (часть выд.3)
Бокситогорское	1667кс-2020-04	03.04.2020	ОАО	"Газпром"	аренда	- строительство, реконструкция, эксплуатация линейных объектов	61.6820	Бокситогорское лесн-во, Подборовское уч.л-во кв.149 (части выд.1,2), кв.147 (части выд.6-8); Тургошское уч.л-во кв.10 (части выд.19-21,64), кв.11 (части выд.15,16.2,17-20,58), кв.12 (части выд.29.1,30,31,53), кв.13 (части выд.18-23,30,31), кв.14 (выд.22-24,47); Пикалевское уч.л-во кв.8 (части выд.12,12.1, 13,16-18,18.1,20,22-27); Самойловское уч.л-во кв.180 (части выд.13,15); Михайловское уч.л-во кв. 86 (части выд.5,10,13,13.1,17), кв.88 (части выд.1,2.1), кв.79 (части выд.1,2,5,7-9,9.1,20,21), кв.81 (части выд.1-3,10,12); Новодеревенское уч.л-во кв.124 (части выд.3,7,8,10-12,25,40-42), кв.105 (части выд.13,7,18,23,29-31), кв.104 (части выд.8-11,17,20,21,26,34,43-45), кв.103 (части выд.13,14,42); Озеревскре уч.л-во кв.46 (части выд.14,16,18); Раменское уч.л-во кв.12 (части выд.22-236,28,28.1,29-31,33,33.1,39-41), кв.13 (части выд.29-32,32.1,34,43), кв.14 (части выд.31-37,44-47), кв.15 (части выд.34-38,41,45-47,56), кв.31 (части выд.8-10,36,38), кв.16 (части выд.15-18,23,26,27), кв.17 (части выд.18,19,21,22,25,26,44), кв.19 (части выд.8-12,13.1,15.1,17,17.1,18,35,37), кв.20 (части выд.11,11.1,12,13,13.1,14,15,15.1,45)

Наименование лесничества	Номер договора	Дата договора	ОПФ	Наименование лесопользователя	Вид права пользования	Вид использования	Площадь лесного участка, га	Местоположение (участковые лесничества, урочища, номера кварталов и выделов)
Бокситогорское	1704кс-2020-04	24.04.2020	АО	АО "ЭнергоПроект-Инжиниринг"	аренда	- строительство, реконструкция, эксплуатация линейных объектов	19.9800	Бокситогорское лесн-во, Михайловское уч.л-во кв.32 (части выд.24,27), кв.45 (части выд.7-10,13-16), кв.44 (части выд.10,12-16), кв.42 (части выд.2,4-7,13,20,21); Новодеревенское уч.л-во кв.1 (части выд.7,33-36), кв. 8 (части выд.1,3); Большедворское уч.л-во кв.239 (части выд.27,29,31,33,36), кв.240 (части выд.25,26), кв.235 (части выд.31,33,34).
Бокситогорское	1762кс-2020-08	24.08.2020	АО	АО "ЭнергоПроект-Инжиниринг"	аренда	- строительство, реконструкция, эксплуатация линейных объектов	0.6000	Бокситогорское лесн-во, Самойловское уч.л-во, кв.42 (часть выд.2)
Бокситогорское	1764кс-2020-08	17.08.2020	ООО	"Газпром межрегионгаз"	аренда	- строительство, реконструкция, эксплуатация линейных объектов	8.4500	Бокситогорское лесничество, Борское уч.л-во кв.25 (часть выд.14,15,25), кв.26 (части выд.6,20,28,33,34,41,47,51,52), кв.38 (части выд.11,13), кв.57 (части выд.3,4,7,10-13,15,16,18,21,23,27,28,31,32), кв.101 (части выд.11,12,14,16,17); Бокситогорское уч.л-во кв.107 (части выд.8), кв.225 (части выд.10,11,13,14)

Наименование лесничества	Номер договора	Дата договора	ОПФ	Наименование лесопользователя	Вид права пользования	Вид использования	Площадь лесного участка, га	Местоположение (участковые лесничества, урочища, номера кварталов и выделов)
Бокситогорское	1769кс-2020-08	21.08.2020	ОАО	"Газпром"	аренда	- строительство, реконструкция, эксплуатация линейных объектов	2.6126	Бокситогорское лесничество, Михайловское уч.л-во кв.59 (часть выд.15), кв.68 (часть выд.1,5), кв.81 (часть выд.3,10.1,12.1,15,22); Озеревское уч.л-во кв.43 (часть выд.10), кв.46 (часть выд.14.1); Тургошское уч.л-во кв.10 (часть выд.35,52,54), кв.11 (часть выд.15-20,56), кв.14 (часть выд.21,24), кв.15 (часть выд.36,38); Новодеревенское уч.л-во кв.102 (часть выд.5,23,28), кв.103 (часть выд.15), кв.183 (часть выд.15,31); Подборовское уч.л-во кв.149 (часть выд.1,2); Пикалевское уч.л-во кв.2 (часть выд.23), кв.4 (часть выд.49), кв.7 (часть выд.3,4,9,10,12,20,21,27), кв.8 (часть выд.21), кв.9 (часть выд.10,11), кв.11 (часть выд.3,4,28), кв.40 (часть выд.2,18,20); Соминское уч.л-во кв.6 (часть выд.3,6,16,18,22,24,26-28,31), кв.29 (часть выд.3)

Наименование лесничества	Номер договора	Дата договора	ОПФ	Наименование лесопользователя	Вид права пользования	Вид использования	Площадь лесного участка, га	Местоположение (участковые лесничества, урочища, номера кварталов и выделов)
Бокситогорское	1782кс-2020-09	07.09.2020	ООО	Невская строительная компания	аренда	- строительство, реконструкция, эксплуатация линейных объектов	15.8400	Бокситогорское лесничество, Борское уч.л-во кв.16 (части выд.38,47-49,57,58,60-61);м Новодеревенское уч.л-во кв.66 (части выд.43,44,47), кв.63 (части выд.42,56), кв.115 (части выд.10-12,14,16,21,23-25), кв.116 (части выд.3,10,19,28,31), кв.79 (части выд.1,4,17,22,26,27), кв.67 (части выд.41); Бокситогорское уч.л-во кв.16 (части выд.1), кв.15 (части выд.6-8,16,16.1,17,19,21,24,25,37,38); Михайловское уч.л-во кв.96 (части выд.1,2,7-9,11), кв.97 (части выд.12,15), кв.93 (части выд.8,11,14,23,24), кв.68 (части выд.6-8,19,22), кв.59 (части выд.8-10,13-15)
Бокситогорское	1793кс-2020-09	25.09.2020	ОАО	"Газпром"	аренда	- строительство, реконструкция, эксплуатация линейных объектов	2.5055	Бокситогорское лесн-во, Михайловское уч.л-во кв.81 (часть выд.17-19,19.1,20,21)
Бокситогорское	183/К-2013-11	21.08.2014	ООО	"Деловой партнёр"	аренда	- выполнение работ по геологическому изучению недр, разработка месторождений полезных ископаемых	3.7047	Ленинградская обл., Бокситогорский район, Бокситогорское лесничество, Борское участковое лесничество в квартале 38
Бокситогорское	186/Т-2014-01	23.01.2014	ООО	"Биохимический завод"	аренда	- выполнение работ по геологическому изучению недр, разработка месторождений полезных ископаемых	210.9500	Бокситогорское л-во, Бокситогорское участковое л-во, квартал 3 ч.выд.13, квартал 5 ч.выд.11

Наименование лесничества	Номер договора	Дата договора	ОПФ	Наименование лесопользователя	Вид права пользования	Вид использования	Площадь лесного участка, га	Местоположение (участковые лесничества, урочища, номера кварталов и выделов)
Бокситогорское	187/Т-2014-01	23.01.2014	ООО	"Биохимический завод"	аренда	- выполнение работ по геологическому изучению недр, разработка месторождений полезных ископаемых	95.5000	Бокситогорское л-во, Бокситогорское участковое л-во, квартал 18, часть выдела 1
Бокситогорское	22/3-2009-11	02.11.2009	ООО	"Крона-Восток"	аренда	- заготовка древесины	58 765.0000	Михайловское л-во кв.№№ 79,81,84-88; Борское л-во кв.№№ 2-8,30-37,44-49,51-53,61,62,65,66,105,111-116,120,137,138,146-148,154-156,158,159,162; Бокситогорское л-во кв.№№ 33-64,80-92,127,128,148-153,166-170,174;Мозолевское л-во кв.№№ 1-54,165,166;Новодедовское л-во кв.№№ 83,84,104,105,124,140-143,150,156,166-218;Пикалевское л-во кв.№№ 1,12-16,24-29,33-117,126-131,141-145,156;Анисимовское л-во кв.№№ 9-15,82,101,106,128,129;Самойловское л-во кв.№№ 1-77,171,172,176-186
сито-то-гор-	2-2008-12-138-3	16.12.2008	ООО	" Навигатор"	аренда	- заготовка древесины	23 050.0	Лидское л-во кв.№№ 1-25,29-43,48-61,66-71,76-81,88-96,110-111,112-115;
сито-то-гор-	2-2008-12-174-3	16.12.2008	ООО	"Крона"	аренда	- заготовка древесины	2 637.0000	Деревское л-во кв.№№ 1-20,24-26;
сито-то-гор-	2-2008-12-185-3	16.12.2008	ООО	"Пирамида"	аренда	- заготовка древесины	33 320.000	Тургошское л-во кв.№№ 1-115
сито-то-гор-	2-2008-12-187-3	16.12.2008	ООО	"Пирамида"	аренда	- заготовка древесины	3 609.0000	Пикалевское л-во кв.№№ 118-125,132-140,146-155,157-161
сито-то-гор-	2-2008-12-203-3	16.12.2008	ООО	"Буркало М И"	аренда	- заготовка древесины	1 288.0000	Бокситогорское л-во кв.№№ 110-115,130-135

Наименование лесничества	Номер договора	Дата договора	ОПФ	Наименование лесопользователя	Вид права пользования	Вид использования	Площадь лесного участка, га	Местоположение (участковые лесничества, урочища, номера кварталов и выделов)
Бокситогорское	2-2008-12-248-3	16.12.2008	ООО	"Арт-лес"	аренда	- заготовка древесины	6 904.0000	Кургальское л-во кв.№№ 3,4,6,7,9-11,14,16,17,20-24,35,40,41,45,48,49,53-56,61-65;
Бокситогорское	2-2008-12-249-3	16.12.2008	ООО	"Арт-лес"	аренда	- заготовка древесины	4 236.0000	Кургальское л-во кв.№№ 5,8,13,15,32-34,38,39,46,47,74,82-85;
Бокситогорское	2-2008-12-250-3	16.12.2008	ООО	"Арт-лес"	аренда	- заготовка древесины	5 503.0000	Кургальское л-во кв.№№ 18,19,25,26,36,37,42-44,50,57,75-81,86
Бокситогорское	2-2010-01-2-3	03.02.2010	ООО	"ММ-Ефимовский"	аренда	- заготовка древесины	890.0000	Боровское л-во кв.№№ 1-125; Кургальское л-во кв.№№ 1,2,12,27-31,51,52,58-60,66-73,87; Подборовское л-во кв.№№ 1-4, 18-25, 109; Радогощинское л-во кв.№№ 33-125,201-299; Шидрозерское л-во кв.№№ 1-159

Наименование лесничества	Номер договора	Дата договора	ОПФ	Наименование лесопользователя	Вид права пользования	Вид использования	Площадь лесного участка, га	Местоположение (участковые лесничества, урочища, номера кварталов и выделов)
Бокситогорское	2-2010-01-3-3	25.05.2010	ООО	"ММ-Ефимовский"	аренда	- заготовка древесины	791.0000	Раменское Кв №: 4-7; 16-20; Раменское Кв №: 8-15; 21-32; 68-73; 82-94; 105-121; 134-146; 148-160; 164-177; Раменское Кв №: 1-3; 33-66, 67; 74-81, 95-101, 102-104; 122, 123-133, 147; 161-163; Соминское Кв №: 1- 75; Анисимовское Кв №: 44; 60-63; 66-69; 85-92, 95-100, 102; 103, 119-127; Анисимовское Кв №: 5-8; 16-21;24-28;31-38; 70-74; 79-81; 108; Анисимовское Кв №: 1-4,42,43,45-47, Вожанское Кв №: 1(часть),2-9,15-21; 28-35,43, Вожанское Кв № :70,71,82,83,100-104;106- 108; 121-123; Вожанское Кв №: 10-14; 22-27; 36-42; 51-56; 64- 69; 81,92-99; 114-120; 128 -132; Горское Кв №: 15- 25; 28-44, 63-65; 75-92; 102- 110; 122- 127; 138- 142; Горское Кв №: 1; 4-14; 26; 27; 45; 98; 114-117; 133-137; 145; 147; 148; Горское Кв №: 2, 3, 49-51,66,67,93,94-97,111-113,128-132,143, 144, 146 Озеревское Кв.№ 1-97, 101-149

Наименование лесничества	Номер договора	Дата договора	ОПФ	Наименование лесопользователя	Вид права пользования	Вид использования	Площадь лесного участка, га	Местоположение (участковые лесничества, урочища, номера кварталов и выделов)
Бокситогорское	2-2010-01-4-3	12.11.2010	ООО	"ММ-Ефимовский"	аренда	- заготовка древесины	77 746.0000	Деревское Кв №: 21-23; 27-68; 76- 98; 107-112;119-125; 131-145; 148-162; Деревское Кв №: 69; 70-75 99-106; 113-118; 126-130; 146,147; Лидское Кв №: 26-28; 44-47; 62-65; 72-75; 82-87; 97-109; Самойловское Кв.№ 101-113, 115-145, 147-169, 173-175, Новодеревенское Кв№ 159, 160
Бокситогорское	282/ДС-2011-04	15.04.2011	ООО	"Линк Девелопмент"	аренда	- строительство, реконструкция, эксплуатация линейных объектов	0.0100	в квартале 54 (часть выдела 1) Михайловского
Бокситогорское	4-2007-09	21.09.2007	ОАО	"Газпром"	аренда	- строительство, реконструкция, эксплуатация линейных объектов	1.7022	Ленинградская область, Бокситогорский район, Бокситогорское лесничество, Пикалевское участковое лесничество, квартал №8
Бокситогорское	426/ДС-2012-12	30.12.2014	ООО	"Газпром трансгаз Санкт-Петербург"	аренда	- выполнение работ по геологическому изучению недр, разработка месторождений полезных ископаемых	0.3998	Бокситогорское лесничество, Пикалевское участковое лесничество квартал 4 выд.40, выд.46 ; вартал 9 выд.5, выд.41
Бокситогорское	44/Р-2009-11	02.11.2009	ООО	"ЛТК Вепский лес"	аренда	- осуществление рекреационной деятельности	0.6000	Шидрозерское л-во, кв. № 98 выд. 17, № 99 выд. 2
Бокситогорское	724/ДС-2014-07	08.07.2014	ОАО	"ЛОЭСК"	аренда	- строительство, реконструкция, эксплуатация линейных объектов	0.0018	Ленинградская область, Бокситогорский район, Бокситогорское лесничество, Заборское участковое лесничество квартал 29 выдел 92

Наименование лесничества	Номер договора	Дата договора	ОПФ	Наименование лесопользователя	Вид права пользования	Вид использования	Площадь лесного участка, га	Местоположение (участковые лесничества, урочища, номера кварталов и выделов)
	799/ДС-2014-12	18.12.2014	ОАО	"Газпром"	аренда	- строительство, реконструкция, эксплуатация линейных объектов 332	0.1129	Лен.обл., Бокситогорское лесничество, Большедворское уч.л-во кв.252ч.выд.6,39, кв.253ч.выд.48,кв.258 ч.выд.19, кв.262 (ч.выд.4,20), в.263ч.выд.17;Ефимовское уч.л-во кв.207(ч.выд.22,32,39);Заборское уч.л-во кв.67ч.в.37, кв.68 ч.в.20, кв.69ч.в.25, кв.70ч.в.31;Михайловское уч.л-во кв.68 ч.в.24,;Новодеревенское кв.64ч.выд.32, кв.65(ч.в.25,27), кв.66 (ч.в.40,42,48), кв.80ч.в.42, кв.81 ч.в.30, кв.82ч.в.20, кв.102(ч.в.22,24,29,31), кв.103(ч.в.33,35,36), кв.104(ч.в.33,36),кв.105ч.в.25, кв.122ч.в.29, кв.124ч.в.36,кв.138ч.в.(22,24,25) кв.141(ч.в.45,47,48), кв.148(ч.в.31,33,35), кв.155ч.в.39,кв.164ч.в.28, кв.165ч.в.26, кв.168 (ч.в.17,21), кв.169 ч.в.21, кв.174ч.в.24, кв.175ч.в.46, кв.183ч.в.32, кв.184ч.в.33, кв.186ч.в.34, кв.187(ч.в.28,29), кв.193ч.в.28, кв.194(ч.в.30,32,34), кв.195ч.в.34, кв.203ч.в.29, кв.204(ч.в.44,46), кв.205(ч.в.51,52), кв.215ч.в.28, кв.216ч.в.30, кв.218ч.в.44, Озеревское уч.л-во кв.43(ч.в.31,32,33),кв.46(ч.в.38,39), Пикалевское уч.л-во кв.2ч.в.23, кв.6(ч.в.28,29), кв.7ч.в.4, кв.8(ч.в.24,31,32,33,35), кв.9(ч.в.27,28,36,44,45), кв.15ч.в.2, кв.16ч.в.54, кв.18ч.в.3, кв.19ч.в.22, кв.29ч.в.3, Подборовское уч.л-во кв.147ч.в.13, Раменское уч.л-во кв.6ч.в.48, кв.8ч.в.12, кв.9ч.в.10, кв.10ч.в.9, кв.11(ч.в.7,12), кв.12 ч.в.22, кв.13 ч.в.28, кв.14ч.в.30, кв.15ч.в.33, кв.16(ч.в.7,10,11,29,31,32), кв.17ч.в.17, кв.19(ч.в.7,33), кв.20ч.в.10, Самойловское уч.л-во кв.180(ч.в.19,22), Соминское уч.л-во кв.6(ч.в.17,18,22,23), кв.7ч.в.13, кв.8ч.в.33, кв.9ч.в.32, кв.10ч.в.28, кв.12ч.в.29,

Наименование лесничества	Номер договора	Дата договора	ОПФ	Наименование лесопользователя	Вид права пользования	Вид использования	Площадь лесного участка, га	Местоположение (участковые лесничества, урочища, номера кварталов и выделов)
Бокситогорское	867/ДС-2016-04	12.04.2016	ОАО	МегаФон	аренда	- строительство, реконструкция, эксплуатация линейных объектов	0.2881	Лидское участковое лесничество, квартал 110, выдел 4
Бокситогорское	959/ДС-2017-01	31.01.2017	ОАО	"Газпром"	аренда	- строительство, реконструкция, эксплуатация линейных объектов	6.8970	Бокситогорское лесничество, Тургошское уч.л-во кв.6,15-20,31,32,50,51; Большедворское уч.л-во кв.252,253,262,263; Подборовское уч.л-во кв.147,149; Пикалевское уч.л-во кв.2,4,6-8,16,18,29; Новодеревенское уч.л-во кв.63-66,80-82,102-104,124,168,169,174,175,183,184,194,204,205,215,216,218; Озеревское уч.л-во кв.43; Самойловское уч.л-во кв.177,179,180; Заборское уч.л-во кв.67-70; Михайловское уч.л-во кв.59,68,70,71,79,81,86
Бокситогорское	985/ДС-2017-03	06.03.2017	ОАО	"Газпром"	аренда	- строительство, реконструкция, эксплуатация линейных объектов	9.1253	Бокситогорское лесничество, Пикалевское уч.лесничество: кв.3,4,8,9
Бокситогорское	№ 966/ДС-2017-02	17.02.2017	ОАО	"Газпром"	аренда	- строительство, реконструкция, эксплуатация линейных объектов	24.3193	Пикалевское уч.л-во, кв.3,8
Бокситогорское	№150/К-2013-01	25.01.2013	ГП	"Лодейнопольское ДРСУ"	аренда	- выполнение работ по геологическому изучению недр, разработка месторождений полезных ископаемых	31.1445	Ленинградская обл., Бокситогорский р-он, Бокситогорское лесничество, Самойловское уч. л-во в кварталах 34,35

Расчет ежегодного размера заготовки древесины при уходе за лесами

(площадь в га, запас в куб.м, срок повторяемости - лет)

(первая строка - по лесоводственным требованиям, вторая строка - по экономическим условиям)

Пре- обла- даю- щая по- рода	Общий объем рубок ухода						Срок пов- то- ряе- мость	Ежегодный расчетный размер													
	корневой запас		кроме того					запас выбираемый			един. деревья			сукостой			захлам.				
площадь	общий	выбира- емый	един. дер.	сухо- стой	зах- лам.	мос- ти	площадь	корневой	в т.ч. ликвид	в т.ч. деловой	корм. с 1га	% вы- борки	все- го	лик- вид	де- лов.	все- го	лик- вид	де- лов.	все- го	лик- вид	
: Всего по лесничеству																					
Вид рубки :											Прореживания										
: Хвойные																					
С	4887.5	604512	180182	14981	627	741	15	325.8	12012	10210	6126	37	30	999	778	467	42	25	3	49	0
	4887.5	604512	180182	14981	627	741	15	325.8	12012	10210	6126	37	30	999	778	467	42	25	3	49	0
Е	22518.9	2723768	831085	4799	114	408	15	1501.3	55406	47095	28257	37	31	320	257	154	8	5	0	27	0
	22518.9	2723768	831085	4799	114	408	15	1501.3	55406	47095	28257	37	31	320	257	154	8	5	0	27	0
Итого по группе пород:																					
	27406.4	3328280	1011267	19780	741	1149	15	1827.1	67418	57305	34383	37	30	1319	1035	621	50	30	3	76	0
	27406.4	3328280	1011267	19780	741	1149	15	1827.1	67418	57305	34383	37	30	1319	1035	621	50	30	3	76	0
: Мягколиственные																					
Б	2099.8	232046	53852	4302	410	148	15	140.0	3590	2872	1436	26	23	287	217	65	27	0	0	10	1
	2099.8	232046	53852	4302	410	148	15	140.0	3590	2872	1436	26	23	287	217	65	27	0	0	10	1
Ос	1133.4	159484	48837	2034	41	75	15	75.6	3256	2605	1302	43	31	136	102	31	3	0	0	5	0
	1133.4	159484	48837	2034	41	75	15	75.6	3256	2605	1302	43	31	136	102	31	3	0	0	5	0
Олс	761.5	103708	32476	372	0	99	15	51.3	2195	1756	878	43	31	36	27	8	0	0	0	7	0
	761.5	103708	32476	372	0	99	15	51.3	2195	1756	878	43	31	36	27	8	0	0	0	7	0
Итого по группе пород:																					
	3994.7	495238	135165	6708	451	322	15	266.9	9041	7233	3616	34	27	459	346	104	30	0	0	22	1
	3994.7	495238	135165	6708	451	322	15	266.9	9041	7233	3616	34	27	459	346	104	30	0	0	22	1
Итого по виду рубки:																					
	31401.1	3823518	1146432	26488	1192	1471	15	2094.0	76459	64538	37999	37	30	1778	1381	725	80	30	3	98	1
	31401.1	3823518	1146432	26488	1192	1471	15	2094.0	76459	64538	37999	37	30	1778	1381	725	80	30	3	98	1
Вид рубки :											Проходные рубки										
: Хвойные																					
С	10879.4	2203071	508060	3219	3572	3856	15	725.3	33871	30484	24387	47	23	215	181	109	238	143	14	257	33
	10879.4	2203071	508060	3219	3572	3856	15	725.3	33871	30484	24387	47	23	215	181	109	238	143	14	257	33
Е	9351.3	2031131	464353	2213	2120	4090	15	623.4	30957	27861	22289	50	23	148	119	72	141	85	8	273	1
	9351.3	2031131	464353	2213	2120	4090	15	623.4	30957	27861	22289	50	23	148	119	72	141	85	8	273	1
Итого по группе пород:																					
	20230.7	4234202	972413	5432	5692	7946	15	1348.7	64828	58345	46676	48	23	363	300	181	379	228	22	530	34
	20230.7	4234202	972413	5432	5692	7946	15	1348.7	64828	58345	46676	48	23	363	300	181	379	228	22	530	34
: Мягколиственные																					
Б	29390.6	5286922	1514847	4371	4146	8266	15	1959.4	100990	85841	51505	52	29	291	232	70	276	0	0	551	0
	29390.6	5286922	1514847	4371	4146	8266	15	1959.4	100990	85841	51505	52	29	291	232	70	276	0	0	551	0

82106.5 13404849 3649072 50613 17142 33356 15 5499.3 243302 209596 136704 44 27 3864 3033 1417 1346 299 29 2746 269

Расчет ежегодного размера заготовки древесины при уходе за лесами (площадь в га, запас в куб.м)
 (первая строка - по лесоводственным требованиям, вторая строка - по экономическим условиям)

Лесничество : Бокситогорское

Пре- обла- даю- щая по- рода	Общий объем рубок ухода						Срок пов- то- ряе-	Е ж е г о д н ы й р а с ч е т н ы й р а з м е р														
	площадь	корневой запас	кроме того	един.	сухо- стой	зах- лам.		мос- ти	площадь	корневой	в т.ч.	в т.ч.	корм.	% вы-	все-	лик-	де-	все-	лик-	де-	все-	лик-
В том числе по группам пород																						
Хвойные																						
47809.8	7562482	1983680	29616	7124	11837	15	3193.1	132246	115650	81059	41	26	2122	1688	1013	498	299	29	880	109		
47809.8	7562482	1983680	29616	7124	11837	15	3193.1	132246	115650	81059	41	26	2122	1688	1013	498	299	29	880	109		
Мягколиственные																						
34296.7	5842367	1665392	20997	10018	21519	15	2306.2	111056	93946	55645	48	29	1742	1345	404	848	0	0	1866	160		
34296.7	5842367	1665392	20997	10018	21519	15	2306.2	111056	93946	55645	48	29	1742	1345	404	848	0	0	1866	160		

Расчет ежегодного размера заготовки древесины при уходе за лесами (площадь в га, запас в куб.м)
(первая строка - по лесоводственным требованиям, вторая строка - по экономическим условиям)

Лесничество : Бокситогорское

Пре- обла- да- щая по- рода	Общий объем рубок ухода							Срок пов- ря- е- площадь	Ежегодный расчетный размер												
	площадь	корневой запас	кроме того		то-	площадь	запас выбираемый		един. деревья		сухостой		заclam.								
	общий	выбира- емый	един. дер.	сухо- стой	зах- лам.	мос- ти		корневой	в т.ч. ликвид	в т.ч. деловой	корм. с lга	% вы- борки	все- го	лик- вид	де- лов.	все- го	лик- вид	де- лов.	все- го	лик- вид	
Вид целевого назначения лесов : защитные																					
Вид рубки : Прореживания																					
: Хвойные																					
С	1136.6	148988	42888	1229	63	41	15	75.8	2859	2430	1458	38	29	82	70	42	4	3	0	3	0
	1136.6	148988	42888	1229	63	41	15	75.8	2859	2430	1458	38	29	82	70	42	4	3	0	3	0
Е	2064.6	230282	67010	798	0	80	15	137.6	4467	3797	2278	32	29	53	44	27	0	0	0	5	0
	2064.6	230282	67010	798	0	80	15	137.6	4467	3797	2278	32	29	53	44	27	0	0	0	5	0
Итого по группе пород:																					
	3201.2	379270	109898	2027	63	121	15	213.4	7326	6227	3736	34	29	135	114	69	4	3	0	8	0
	3201.2	379270	109898	2027	63	121	15	213.4	7326	6227	3736	34	29	135	114	69	4	3	0	8	0
: Мягколиственные																					
Б	373.4	43594	10241	268	0	0	15	24.9	683	546	273	27	23	18	14	4	0	0	0	0	0
	373.4	43594	10241	268	0	0	15	24.9	683	546	273	27	23	18	14	4	0	0	0	0	0
Ос	121.2	17184	5272	123	41	41	15	8.1	351	281	141	43	31	8	6	2	3	0	0	3	0
	121.2	17184	5272	123	41	41	15	8.1	351	281	141	43	31	8	6	2	3	0	0	3	0
Олс	415.9	56796	17605	340	0	86	15	28.3	1203	963	481	43	31	34	26	8	0	0	0	6	0
	415.9	56796	17605	340	0	86	15	28.3	1203	963	481	43	31	34	26	8	0	0	0	6	0
Итого по группе пород:																					
	910.5	117574	33118	731	41	127	15	61.3	2237	1790	895	37	28	60	46	14	3	0	0	9	0
	910.5	117574	33118	731	41	127	15	61.3	2237	1790	895	37	28	60	46	14	3	0	0	9	0
Итого по виду рубки:																					
	4111.7	496844	143016	2758	104	248	15	274.7	9563	8017	4631	35	29	195	160	83	7	3	0	17	0
	4111.7	496844	143016	2758	104	248	15	274.7	9563	8017	4631	35	29	195	160	83	7	3	0	17	0
Вид рубки : Проходные рубки																					
: Хвойные																					
С	2815.7	624929	134175	369	375	1652	15	187.7	8945	8050	6440	48	21	25	21	13	25	15	2	110	8
	2815.7	624929	134175	369	375	1652	15	187.7	8945	8050	6440	48	21	25	21	13	25	15	2	110	8
Е	2455.1	622139	130910	289	671	1359	15	163.7	8727	7855	6284	53	21	19	16	10	45	27	3	91	1
	2455.1	622139	130910	289	671	1359	15	163.7	8727	7855	6284	53	21	19	16	10	45	27	3	91	1
Итого по группе пород:																					
	5270.8	1247068	265085	658	1046	3011	15	351.4	17672	15905	12724	50	21	44	37	23	70	42	5	201	9
	5270.8	1247068	265085	658	1046	3011	15	351.4	17672	15905	12724	50	21	44	37	23	70	42	5	201	9

Расчет ежегодного размера заготовки древесины при уходе за лесами (площадь в га, запас в куб.м)
(первая строка - по лесоводственным требованиям, вторая строка - по экономическим условиям)

Лесничество : Бокситогорское

Пре- обла- да- щая по- рода	Общий объем рубок ухода						Срок пов- ряе- площадь	Ежегодный расчетный размер													
	корневой запас	кроме того						запас выбираемый				един. деревья		сукостой		заklam.					
площадь	общий	выбира- емый	един. дер.	сухо- стой	зах- лам.	мос- ти	площадь	корневой	в т.ч. ликвид	в т.ч. деловой	корм. с lга	% вы- борки	вы- го	все- лик- лов.	де- лик- лов.	все- лик- лов.	де- лик- лов.	все- лик- лов.	де- лик- лов.	го	вид
: Мягколиственные																					
Б	5380.9	1026841	274798	480	204	1167	15	358.7	18320	15572	9343	51	27	32	25	8	14	0	0	78	0
	5380.9	1026841	274798	480	204	1167	15	358.7	18320	15572	9343	51	27	32	25	8	14	0	0	78	0
Ос	196.8	38531	9901	0	0	0	15	13.1	660	561	337	50	26	0	0	0	0	0	0	0	0
	196.8	38531	9901	0	0	0	15	13.1	660	561	337	50	26	0	0	0	0	0	0	0	0
Олч	5.3	559	168	0	0	0	15	0.4	11	10	6	32	30	0	0	0	0	0	0	0	0
	5.3	559	168	0	0	0	15	0.4	11	10	6	32	30	0	0	0	0	0	0	0	0
Олс	138.1	21117	5311	0	0	0	15	9.2	354	301	181	38	25	0	0	0	0	0	0	0	0
	138.1	21117	5311	0	0	0	15	9.2	354	301	181	38	25	0	0	0	0	0	0	0	0
Итого по группе пород:																					
	5721.1	1087048	290178	480	204	1167	15	381.4	19345	16444	9867	51	27	32	25	8	14	0	0	78	0
	5721.1	1087048	290178	480	204	1167	15	381.4	19345	16444	9867	51	27	32	25	8	14	0	0	78	0
Итого по виду рубки:																					
	10991.9	2334116	555263	1138	1250	4178	15	732.8	37017	32349	22591	51	24	76	62	31	84	42	5	279	9
	10991.9	2334116	555263	1138	1250	4178	15	732.8	37017	32349	22591	51	24	76	62	31	84	42	5	279	9
Вид рубки : Рубка единичных деревьев																					
: Хвойные																					
С	22.4	0	0	539	0	24	10	2.2	0	0	0	0	0	54	46	27	0	0	0	2	1
	22.4	0	0	539	0	24	10	2.2	0	0	0	0	0	54	46	27	0	0	0	2	1
Е	37.7	0	0	662	237	464	10	3.8	0	0	0	0	0	66	52	31	24	14	1	46	14
	37.7	0	0	662	237	464	10	3.8	0	0	0	0	0	66	52	31	24	14	1	46	14
Итого по группе пород:																					
	60.1	0	0	1201	237	488	10	6.0	0	0	0	0	0	120	98	58	24	14	1	48	15
	60.1	0	0	1201	237	488	10	6.0	0	0	0	0	0	120	98	58	24	14	1	48	15
: Мягколиственные																					
Б	172.4	0	0	2638	3033	4646	10	17.2	0	0	0	0	0	264	203	61	303	0	0	465	95
	172.4	0	0	2638	3033	4646	10	17.2	0	0	0	0	0	264	203	61	303	0	0	465	95
Ос	64.6	0	0	1102	236	723	10	6.5	0	0	0	0	0	110	83	25	24	0	0	72	14
	64.6	0	0	1102	236	723	10	6.5	0	0	0	0	0	110	83	25	24	0	0	72	14
Олс	12.8	0	0	136	0	0	10	1.3	0	0	0	0	0	14	10	3	0	0	0	0	0
	12.8	0	0	136	0	0	10	1.3	0	0	0	0	0	14	10	3	0	0	0	0	0
Итого по группе пород:																					
	249.8	0	0	3876	3269	5369	10	25.0	0	0	0	0	0	388	296	89	327	0	0	537	109
	249.8	0	0	3876	3269	5369	10	25.0	0	0	0	0	0	388	296	89	327	0	0	537	109

Расчет ежегодного размера заготовки древесины при уходе за лесами (площадь в га, запас в куб.м)
(первая строка - по лесоводственным требованиям, вторая строка - по экономическим условиям)

Лесничество : Бокситогорское

Пре- обла- да- щая по- рода	Общий объем рубок ухода						Срок пов- то- ряе- площадь	Ежегодный расчетный размер													
	площадь	корневой запас		кроме того		площадь		запас выбираемый				един. деревья		сухостой		заclam.					
общий		выбира- емый	един. дер.	сухо- стой	зах- лам.		мос- ти	корневой	в т.ч. ликвид	в т.ч. деловой	корм. с lга	% вы- борки	все- го	лик- вид	де- лов.	все- го	лик- лов.	де- лов.	все- го	лик- вид	
Итого по виду рубки:																					
	309.9	0	0	5077	3506	5857	10	31.0	0	0	0	0	0	508	394	147	351	14	1	585	124
	309.9	0	0	5077	3506	5857	10	31.0	0	0	0	0	0	508	394	147	351	14	1	585	124
ИТОГО по виду целевого назначения лесов:																					
	15413.5	2830960	698279	8973	4860	10283	15	1038.5	46580	40366	27222	45	25	779	616	261	442	59	6	881	133
	15413.5	2830960	698279	8973	4860	10283	15	1038.5	46580	40366	27222	45	25	779	616	261	442	59	6	881	133
В том числе по группам пород																					
Хвойные																					
	8532.1	1626338	374983	3886	1346	3620	15	570.8	24998	22132	16460	44	23	299	249	150	98	59	6	257	24
	8532.1	1626338	374983	3886	1346	3620	15	570.8	24998	22132	16460	44	23	299	249	150	98	59	6	257	24
Мягколиственные																					
	6881.4	1204622	323296	5087	3514	6663	15	467.7	21582	18234	10762	46	27	480	367	111	344	0	0	624	109
	6881.4	1204622	323296	5087	3514	6663	15	467.7	21582	18234	10762	46	27	480	367	111	344	0	0	624	109
Вид целевого назначения лесов : эксплуатационные																					
Вид рубки : Прореживания																					
: Хвойные																					
С	3750.9	455524	137294	13752	564	700	15	250.1	9153	7780	4668	37	30	917	708	425	38	23	2	47	0
	3750.9	455524	137294	13752	564	700	15	250.1	9153	7780	4668	37	30	917	708	425	38	23	2	47	0
Е	20454.3	2493486	764076	4001	114	328	15	1363.6	50938	43298	25979	37	31	267	212	127	8	5	0	22	0
	20454.3	2493486	764076	4001	114	328	15	1363.6	50938	43298	25979	37	31	267	212	127	8	5	0	22	0
Итого по группе пород:																					
	24205.2	2949010	901370	17753	678	1028	15	1613.7	60091	51078	30647	37	31	1184	920	552	46	28	2	69	0
	24205.2	2949010	901370	17753	678	1028	15	1613.7	60091	51078	30647	37	31	1184	920	552	46	28	2	69	0
: Мягколиственные																					
Б	1726.4	188452	43611	4034	410	148	15	115.1	2907	2326	1163	25	23	269	203	61	27	0	0	10	1
	1726.4	188452	43611	4034	410	148	15	115.1	2907	2326	1163	25	23	269	203	61	27	0	0	10	1
Ос	1012.2	142300	43565	1911	0	34	15	67.5	2904	2323	1162	43	31	127	96	29	0	0	0	2	0
	1012.2	142300	43565	1911	0	34	15	67.5	2904	2323	1162	43	31	127	96	29	0	0	0	2	0
Олс	345.6	46912	14870	32	0	13	15	23.0	991	793	397	43	32	2	2	0	0	0	0	1	0
	345.6	46912	14870	32	0	13	15	23.0	991	793	397	43	32	2	2	0	0	0	0	1	0
Итого по группе пород:																					
	3084.2	377664	102046	5977	410	195	15	205.6	6802	5442	2722	33	27	398	301	90	27	0	0	13	1
	3084.2	377664	102046	5977	410	195	15	205.6	6802	5442	2722	33	27	398	301	90	27	0	0	13	1

Расчет ежегодного размера заготовки древесины при уходе за лесами (площадь в га, запас в куб.м)
(первая строка - по лесоводственным требованиям, вторая строка - по экономическим условиям)

Лесничество : Бокситогорское

Пре- обла- да- щая по- рода	Общий объем рубок ухода						Срок пов- ряе- площадь	Ежегодный расчетный размер													
	корневой запас	кроме того						запас выбираемый			един. деревья			сукостой			захлам.				
площадь	общий	выбира- емый	един. дер.	сухо- стой	зах- лам.	мос- ти	площадь	корневой	в т.ч. ликвид	в т.ч. деловой	корм. с 1га	% вы- борки	все- го	лик- вид	де- лов.	все- го	лик- вид	де- лов.	все- го	лик- вид	
Итого по виду рубки:																					
	27289.4	3326674	1003416	23730	1088	1223	15	1819.3	66893	56520	33369	37	30	1582	1221	642	73	28	2	82	1
	27289.4	3326674	1003416	23730	1088	1223	15	1819.3	66893	56520	33369	37	30	1582	1221	642	73	28	2	82	1
Вид рубки : Проходные рубки																					
: Хвойные																					
С	8063.7	1578142	373886	2850	3198	2204	15	537.6	24926	22433	17947	46	24	190	160	96	213	128	13	147	25
	8063.7	1578142	373886	2850	3198	2204	15	537.6	24926	22433	17947	46	24	190	160	96	213	128	13	147	25
Е	6896.2	1408992	333443	1924	1449	2731	15	459.7	22230	20007	16005	48	24	128	103	62	97	58	6	182	0
	6896.2	1408992	333443	1924	1449	2731	15	459.7	22230	20007	16005	48	24	128	103	62	97	58	6	182	0
Итого по группе пород:																					
	14959.9	2987134	707329	4774	4647	4935	15	997.3	47156	42440	33952	47	24	318	263	158	310	186	19	329	25
	14959.9	2987134	707329	4774	4647	4935	15	997.3	47156	42440	33952	47	24	318	263	158	310	186	19	329	25
: Мягколиственные																					
Б	24009.7	4260081	1240049	3891	3942	7100	15	1600.6	82670	70269	42162	52	29	259	207	62	263	0	0	473	0
	24009.7	4260081	1240049	3891	3942	7100	15	1600.6	82670	70269	42162	52	29	259	207	62	263	0	0	473	0
Итого по группе пород:																					
	24009.7	4260081	1240049	3891	3942	7100	15	1600.6	82670	70269	42162	52	29	259	207	62	263	0	0	473	0
	24009.7	4260081	1240049	3891	3942	7100	15	1600.6	82670	70269	42162	52	29	259	207	62	263	0	0	473	0
Итого по виду рубки:																					
	38969.6	7247215	1947378	8665	8589	12035	15	2597.9	129826	112709	76114	50	27	577	470	220	573	186	19	802	25
	38969.6	7247215	1947378	8665	8589	12035	15	2597.9	129826	112709	76114	50	27	577	470	220	573	186	19	802	25
Вид рубки : Рубка единичных деревьев																					
: Хвойные																					
С	38.5	0	0	705	0	0	10	3.9	0	0	0	0	0	70	60	36	0	0	0	0	0
	38.5	0	0	705	0	0	10	3.9	0	0	0	0	0	70	60	36	0	0	0	0	0
Е	74.1	0	0	2498	454	2254	10	7.4	0	0	0	0	0	250	194	117	45	27	3	225	60
	74.1	0	0	2498	454	2254	10	7.4	0	0	0	0	0	250	194	117	45	27	3	225	60
Итого по группе пород:																					
	112.6	0	0	3203	454	2254	10	11.3	0	0	0	0	0	320	254	153	45	27	3	225	60
	112.6	0	0	3203	454	2254	10	11.3	0	0	0	0	0	320	254	153	45	27	3	225	60
: Мягколиственные																					
Б	207.1	0	0	4211	1767	5501	10	20.7	0	0	0	0	0	421	333	100	177	0	0	550	37
	207.1	0	0	4211	1767	5501	10	20.7	0	0	0	0	0	421	333	100	177	0	0	550	37

Расчет ежегодного размера заготовки древесины при уходе за лесами (площадь в га, запас в куб.м)
(первая строка - по лесоводственным требованиям, вторая строка - по экономическим условиям)

Лесничество : Бокситогорское

Пре- обла- даю- щая по- рода	Общий объем рубок ухода						Срок пов- ряе- ти	Е ж е г о д н ы й р а с с ч е т н ы й р а з м е р													
	площадь	корневой запас		кроме того		площадь		запас выбираемый				един. деревья		сухостой		захлам.					
общий		выбира- емый	един. дер.	сухо- стой	зах- лам.		мос- ти	корневой	в т.ч. ликвид	в т.ч. деловой	корм. с 1га	% вы- борки	все- го	лик- вид	де- лов.	все- го	лик- лов.	де- лов.	все- го	лик- вид	
Ос	114.3	0	0	1831	385	2061	10	11.4	0	0	0	0	0	183	138	41	38	0	0	206	13
	114.3	0	0	1831	385	2061	10	11.4	0	0	0	0	0	183	138	41	38	0	0	206	13
Итого по группе пород:	321.4	0	0	6042	2152	7562	10	32.1	0	0	0	0	0	604	471	141	215	0	0	756	50
	321.4	0	0	6042	2152	7562	10	32.1	0	0	0	0	0	604	471	141	215	0	0	756	50
Итого по виду рубки:	434.0	0	0	9245	2606	9816	10	43.4	0	0	0	0	0	924	725	294	260	27	3	981	110
	434.0	0	0	9245	2606	9816	10	43.4	0	0	0	0	0	924	725	294	260	27	3	981	110
ИТОГО по виду целевого назначения лесов:	66693.0	10573889	2950794	41640	12283	23074	15	4460.6	196719	169229	109483	44	28	3083	2416	1156	906	241	24	1865	136
	66693.0	10573889	2950794	41640	12283	23074	15	4460.6	196719	169229	109483	44	28	3083	2416	1156	906	241	24	1865	136
В том числе по группам пород																					
Хвойные	39277.7	5936144	1608699	25730	5779	8217	15	2622.3	107247	93518	64599	41	27	1822	1437	863	401	241	24	623	85
	39277.7	5936144	1608699	25730	5779	8217	15	2622.3	107247	93518	64599	41	27	1822	1437	863	401	241	24	623	85
Мягколиственные	27415.3	4637745	1342095	15910	6504	14857	15	1838.3	89472	75711	44884	49	29	1261	979	293	505	0	0	1242	51
	27415.3	4637745	1342095	15910	6504	14857	15	1838.3	89472	75711	44884	49	29	1261	979	293	505	0	0	1242	51

Перечень лесных участков с размещенной сетью постоянных пунктов наблюдений (ППН) лесопатологического мониторинга и участков буферной зоны для выделения особо защитных участков

Участковое лесничество	Номер квартала	Номер выдела	Площадь выдела, га	Номер ППН	Установл. буфер. зоны
Новодеревенское	43	22	6.0	189	
Деревское	83	2	3.3	301	
Деревское	83	31	9.4	301	Буфер
Мозолевское	13	2	14	239	
Мозолевское	103	8	7.8	259	
Шидрозерское	146	7	3	144	
Шидрозерское	146	6	1.6	144	Буфер
Лидское	53	4	2.4	193	
Колпинское	110	57	4	194	
Заборское	64	11	6.2	220	
Боровское	114	22	1.5	168	
Боровское	114	21	3.2	168	Буфер
Кургальское	37	19	7.5	167	
Корвальское	92	22	10.5	127	
Анисимовское	122	12	8.8	261	
Соминское	11	11	7.7	218	
Горское	52	14	39	262	
Вожанское	29	8	4.1	242	
Вожанское	41	13	9.3	243	
Раменское	116	21	9.4	241	
Ефимовское	102	21	14	192	
Михайловское	4	2	9.7	163	
Радогощинское	251	34	3.1	166	
Радогощинское	251	23	6.5	166	Буфер
Борское	4	13	11	215	
Подборовское	132	16	42	219	
Самойловское	115	1	4.6	190	
Самойловское	115	8	2	190	Буфер
Самойловское	69	7	2.4	260	
Самойловское	69	5	3.6	260	Буфер
Самойловское	69	8	1.4	260	Буфер
Самойловское	20	1	6.7	240	
Самойловское	175	37	4.9	217	

Перечень объектов лесного семеноводства

Участковое лесничество	Номер квартала	Номер выдела/ поля	Площадь участка, га	порода	Наименование объекта	Номера плюсовых деревьев	Примечание, рекомендации
1. Сведения о плюсовых деревьях							
Вожанское	91	17	-	С об.	Плюсовое дерево	861	-
	91	17	-	С об.	Плюсовое дерево	862	
	91	17	-	С об.	Плюсовое дерево	865	
	91	17	-	С об.	Плюсовое дерево	867	
	91	17	-	С об.	Плюсовое дерево	866	
Заборское	39	9	-	С об.	Плюсовое дерево	714	
	39	9	-	С об.	Плюсовое дерево	713	
	39	9	-	С об.	Плюсовое дерево	712	
Соминское	40	19	-	С об.	Плюсовое дерево	868	
	40	19	-	С об.	Плюсовое дерево	869	
	40	19	-	С об.	Плюсовое дерево	870	
	40	19	-	С об.	Плюсовое дерево	871	
	40	19	-	С об.	Плюсовое дерево	872	
	40	19	-	С об.	Плюсовое дерево	873	
	68	56	-	С об.	Плюсовое дерево	256	
	68	56	-	С об.	Плюсовое дерево	257	
	68	56	-	С об.	Плюсовое дерево	260	
	68	56	-	С об.	Плюсовое дерево	262	
Тургошское	39	41	-	С об.	Плюсовое дерево	715	
	39	41	-	С об.	Плюсовое дерево	716	Требует списания
	39	41	-	С об.	Плюсовое дерево	717	
	39	41	-	С об.	Плюсовое дерево	718	
Итого							
Новодеревенское	109	6	6,0	С об.	ПЛСУ		
Вожанское	1	48	7,0	С об.	ПЛСУ		
Итого			13,0				

Перечень особо защитных участков лесов – бобровые поселения

Наименованиеучасткового лесничества	Водоем (река, ручей, озеро)	Номера лесных кварталов
Заборское	Веуч	13(ч)14(ч)
	Волочня	2(ч)3(ч)4(ч)
	Внина	71(ч)72(ч)73(ч)
Колпинское	Ручей-Ветка	64(ч)65(ч)94(ч)
	Р.Волочна	108(ч)
	Р. Колпь	719ч)121(ч)118(ч)
Кургальское	р.Лидь	13,20,61,62,63
	р.Нижиковка	8,9,10,26,27,70,71,72
	Крутой ручей	55,62
	Безымянный ручей	3,6
	Ямугой ручей	10
Корвальское	Верхнее Колм озеро	4
	Мутс озеро	15
	Меноозеро	28
	Мелозеро	44
	Верт озеро	49
	Мелоозеро	99
	Большое Мелозеро	104
Лидское	р.Лидь	37,52,53
	Нюша	75,93,94,95,96
	Крупень	96,97,11,112
	Нижиковка	101
Большедворское	руч.Любач	103(ч)
	руч.Ковринский	183(ч)
	руч.Великий(приток Тихвинки)	230(ч)
	река Рыбежка	204(ч)
Новодеревенское	река Пчелинка	163(ч)
Деревское	река Ретеша	43(ч)
Бокситогорское	река Черенка	76(ч)95(ч)96(ч)101(ч)117(ч)118(ч)136(ч)137(ч)155(ч)156(ч)175(ч)176(ч)
Пикалевское	озеро Велье	5(ч)
	река Поплавита	7(ч)6(ч)11(ч)
	ручей без названия	9(ч)64(ч)80(ч)126(ч)
	река Гушемелька	37(ч) 116(ч)145(ч)
	река Чагода	40(ч)
	река Пярдомля	91(ч)
Мозолевское	Приток р.Горюн	53(ч)
	р.Горюн	54(ч)
	р.Дроздинка	72(ч)73(ч)
	р.Линенка	74(ч)75(ч)81(ч)82(ч)88(ч)
Мозолевское	р.Линенка	95(ч)102(ч)
	река Черенка	134(ч)
	река Глубокуша	141(ч)148(ч)155(ч)159(ч)160(ч)161(ч)162(ч)
Шидрозерское	Р.Лидь	150(ч)
	Р.Шаймерка	31(ч)58(ч)59(ч)
	Ручей Кодозерский	105(ч)106(ч)
	Оз.Святозеро	68(ч)69(ч)
	Оз. Железное	31(ч)

Наименованиеучасткового лесничества	Водоем (река, ручей, озеро)	Номера лесных кварталов
	Оз. Мохозеро	106(ч)
Радогощинское	Р.Лидь	43(ч)52(ч)53(ч)66(ч)
	Р.Лавдоя	35(ч)
Боровское	Р.Нюша	93(ч)96(ч)
	Р. Крупень	96(ч)
	Р.Нижиковка	101(ч)
	Трасса мелиорации	116(ч)
Соминское	Р.Клещиница	22(ч)35(ч)48(ч)
	Р.Глубочица	55(ч)56(ч)
	Любохов ручей	2(ч)3(ч)16(ч)30(ч)
Анисимовское	Р.Пирсовка	85(ч)
	Р.Березка	111(ч)
Борское	Р.Воложба	20(ч)
	Руч.Максимовка	60(ч)59(ч)
	Р.Якунька	38(ч)
	Р.Дрочиловка	8(ч)28(ч)29(ч)39(ч)
Михайловское	Р.Рядань	62(ч)63(ч)64(ч)73(ч)
	Р.Белая	46(ч)47(ч)53(ч)
	Р.Тихвинка	28(ч)29(ч)40(ч)42(ч)58(ч)
	Р.Рыбежка	3(ч)10(ч)12(ч)

Существующие объекты инфраструктуры

Характеристика объектов лесной инфраструктуры

Категория земель	Ширина (м)	Протяженность (км)	Площадь (га)
Каналы	свыше 4м	2.3	4.1
Канавы	0,5и менее	2.5	0.2
Канавы	0,6-1,5	129.1	14.7
Канавы	1,6-4	1185.5	307.5
Канавы	свыше 4	7.2	4.5
ИТОГО		1326.6	331.0
Просека	0,5 и менее	1988.0	123.1
Просека	0,6-1,5	2247.7	230.2
Просека	1,6-4	2481.6	641.5
Просека	свыше 4	62.2	38.4
ИТОГО		6779.5	1033.2
УЖД	5 -10	31.0	24.8
Дороги лесные (лесохозяйственные)	4,5	58.2	-
Дороги лесные (лесохозяйственные)	3,5	356.3	-
Дороги лесные (лесохозяйственные)	3,0	1526.9	-
ИТОГО		1941.4	970.0
Дороги лесные (лесовозные)		658.7	330.0
Зимники		146.9	70.0
ИТОГО по лесничеству		10884.1	2759.0

Характеристика линейных объектов, не связанных с созданием лесной инфраструктуры

Категория земель	Ширина (м)	Протяженность (км)	Площадь (га)
Трасса ЛЭП	10 и менее	69.1	58.7
Трасса ЛЭП	101-200	9.4	125.3
Трасса ЛЭП	11-50	262.4	809.6
Трасса ЛЭП	51-100	37.6	282.1
ИТОГО		378.5	1275.7
Трасса газопровода	10 и менее	0.1	0.1
Трасса газопровода	11-20	3.6	7.0
Трасса газопровода	21-50	30.6	113.1
Трасса газопровода	51-100	56.2	493.1
Трасса газопровода	свыше 100	12.1	138.5
ИТОГО		102.6	751.8
Телефонная линия	5 и менее	52.2	21.9
Телефонная линия	5 -10	19.6	15.6
Телефонная линия	11-20	2.5	3.0
ИТОГО		74.3	40.5
Прочие трассы	10 и менее	30.3	24.7

Категория земель	Ширина (м)	Протяженность (км)	Площадь (га)
Прочие трассы	11-20	8.4	12.9
Прочие трассы	21-50	4.9	15.1
ИТОГО		43.6	52.7
ИТОГО по лесничеству		599.0	2120.7

Характеристика площадных объектов, не связанных с созданием лесной инфраструктуры

Категория земель	Градация площади	Площадь (га)	Кол-во (шт)
Карьер	менее 0.5	2.1	7
Карьер	0.5-1.0	9.7	14
Карьер	1.1-3.0	21.9	14
Карьер	3.1-10.0	45.4	9
Карьер	свыше 10.0	165.7	6
ИТОГО		244.8	50
Нижний склад	менее 0.5	1.1	4
Нижний склад	0.5-1.0	2.2	3
Нижний склад	3.1-10.0	8.3	1
Нижний склад	свыше 10.0	22.0	1
ИТОГО		33.6	9
ИТОГО по лесничеству		278.4	59

Проектируемые объекты, не связанные с созданием лесной инфраструктуры

Муниципальное образование, наименование газопровода (ГРП)	Источник газораспределения	Диаметр, мм	Протяженность, км	Объем потребления, тыс. м ³ в год	Характеристики потребителя			вид работ	стоимость в млн. руб.
					Численность населения, тыс. чел.	Суммарное годовое потребление топлива, пром. пр., тут	Перечень промышленных предприятий с указанием их профиля		
1	2	3	4	5	6	7	8	9	10
МО "Бокситогорский муниципальный район"									
Газопровод межпоселковый от перспективной ГРС "Большой Двор" - д. Большой Двор - д. Великий двор	ГРС "Большой Двор"	110	10,1	1761,9	1,2	2008,6	Котельная, жилой фонд,	ПСД	3,83
								СМР 2011г.	
Газопровод межпоселковый от перспективной ГРС "Подборовье" - д. Васьково - д. Марьино Село - д. Озеро Село - д. Платаново - д. Подборовье	ГРС "Подборовье"	160 110	11,7	2631,5	0,967	2999,9	Котельная, жилой фонд	ПСД	4,68
								СМР 2011г.	
Газопровод межпоселковый ШРП-2 "Бокситогорск" - д. Сегла	ШРП-2 "Бокситогорск"	110	5,9	192,8	0,16	219,8	Котельная, жилой фонд	ПСД	
								СМР	

Заявитель	Цели	Площадь
ООО ЦКП	реконструкция системы электрохимзащиты	
ООО "ППП искусственные сооружения"	строительство объекта "Северо-Европейский газопровод. Участок Грязовец-Выборг, 2 нитка"	
ООО "Газпром Трансгаз Санкт-Петербург"	капитальный ремонт и реконструкция магистрального газопровода "Грязовец-Ленинград 1,2"	0,01
ОАО "Северо-Западный Телеком"	реконструкция существующих линий связи Пикалево(муфта)-Пикалево, Бокситогорск-Бор, Сомино-Подборовье, Дыми-Большой Двор	10,812
представитель ОАО "Газпром" - Зубко О.П.	строительство площадки ПРС "Остров" с трассами инженерных коммуникаций к ней в р-не существ. МГ "Грязовец-СПб"	1,83
ЗАО "Пикалевский цемент"	геологическое изучение недр и разработка месторождения полезных ископаемых на участке №3 месторождения "Пикалевское" Самойловское Новодедовское уч. л-ва	100,5 186,955
ООО "ЛинкДевелопмент"	ПД строительство и эксплуатация мет. Опоры на земле высотой 48 м (МОЗ-48)	0,015
ЗАО "Лимб" для ООО "Газпром инвест Запад"	ПД строительство СЕГ 2 км 275-340,8	38
ЗАО "Лимб" для ООО "Газпром инвест Запад"	ПД строительство СЕГ 2 км 386 - 460	
ООО "ЭнергоЛэнд" для ОАО "Ленэнерго"	ПД строительство заходов ВЛ-110 кВ на ПС №293 "Газокомпрессорная" и т. д.	
ОАО "Газпром" Корнеев	ПД ПРС Остров	1,65
ФКУ "Севзапуправтодор"	Строительство линейного объекта - временной объездной автомобильной дороги на период строительства путепровода через железную дорогу на км 408+929 автомобильной дороги А-114 Вологда - Тихвин	5,86
ФКУ "Севзапуправтодор"	Строительство и эксплуатация линейного объекта: "Строительство путепровода через железную дорогу на км 408+929 автомобильной дороги А-114 Вологда-Тихвин - автомобильная дорога Р-21 "Кола", Ленинградская область"	1,47
ОАО "Автострада"	Изыскательские работы по строительству линейного объекта - платной автомобильной дороги в составе международного транспортного маршрута "Европа - Западный Китай"	236,0
ОАО "Ленэнерго"	Строительство линейного объекта - линии электропередачи ВЛЗ 10кВ.	0,174
ООО "Биохимический завод"	Выполнение работ по геологическому изучению недр, разработка месторождений полезных ископаемых (разведка и добыча торфа на месторождении "Ларьянское")	306,45

Комитет по природным ресурсам
Ленинградской области

г. Санкт-Петербург,
пл. Растрелли, д. 2А

Уведомление о вырубке деревьев на линейных объектах и в их охранных зонах без предоставления лесных участков

(в т.ч. уборка деревьев, угрожающих падением на линейные объекты).

Наименование сетевой организации _____,
зарегистрированной _____,
Свидетельство о государственной регистрации юридического лица
серия _____ № _____, сокращенное наименование организа-
ции: _____ ОГРН _____, ИНН _____, КПП
_____, местонахождение: _____, _____ в
лице (ФИО и должность руководителя) действующего на основании _____
уведомляет о проведении работ по вырубке деревьев на
_____ (наименование линейного объекта) и (или) его
охранной зоне на лесном участке (номер учетной записи: _____).

Лесничес- тво	Участковое лесничество	кварталы	Выде- лы	Ширина трассы	Длина трассы	Ширина охранной зоны	Пло щадь га	Объем вырубае- мых деревьев (ликвид) *

* данная графа заполняется по материалам отвода (чертеж, перечетные ведомости, ведомости материально-денежной оценки), проверенным и согласованным с лесничеством.

Схема расположения линейного объекта и его охранной зоны в масштабе 1:25000 (1:10000) (на копии плана лесонасаждений или таксационного планшета с нанесением выделов) с указанием мест складирования заготовленной древесины, перечетные ведомости вырубаемых деревьев и ведомости материально-денежной оценки прилагаются.

Срок начала работ _____ Срок окончания работ _____

Организация обязуется:

1. Содержать просеки линейного объекта и охранные зоны в пожаробезопасном состоянии, выполнять требования Правил пожарной безопасности в лесах Российской Федера-

ции, утвержденные уполномоченным органом государственной власти Российской Федерации, а именно:

- хранить горюче-смазочные материалы в закрытой таре, производить в период пожароопасного сезона очистку мест их хранения от растительного покрова, древесного мусора, других горючих материалов и окаймление минерализованной полосой шириной не менее 1,4 метра;

- соблюдать нормы наличия средств пожаротушения в местах использования лесов, содержать средства пожаротушения в период пожароопасного сезона в готовности, обеспечивающей возможность их немедленного использования;

- тушить лесные пожары, возникшие по ее вине;

- немедленно принимать меры к ликвидации лесных пожаров, возникших в местах проведения работ, а также оповещать о пожаре органы государственной власти

- перед началом проведения работ провести инструктаж своих работников о соблюдении требований пожарной безопасности в лесах, а также о способах тушения лесных пожаров.

При проведении рубок лесных насаждений производить очистку мест рубок от порубочных остатков одновременно с заготовкой древесины.

При проведении очистки мест рубок осуществлять:

а) весеннюю доочистку в случае рубки в зимнее время;

б) укладку порубочных остатков на просеке линейного объекта в кучи для перегнивания на расстоянии не менее 10 метров от прилегающих лесных насаждений.

Сжигание порубочных остатков сплошным палом запрещается.

Срубленные деревья в случае оставления их на местах работ на период пожароопасного сезона должны быть очищены от сучьев и плотно уложены на землю.

Заготовленная древесина, оставляемая на местах работ (на промежуточных складах, указанных на схеме) на период пожароопасного сезона, должна быть собрана в штабеля или поленицы и окаймлена минерализованной полосой шириной не менее 1,4 метра.

Складирование заготовленной древесины должно производиться только на открытых местах на расстоянии:

от прилегающего лиственного леса при площади места складирования до 8 гектаров - 20 метров, а при площади места складирования 8 гектаров и более - 30 метров;

от прилегающих хвойного и смешанного лесов при площади места складирования до 8 гектаров - 40 метров, а при площади места складирования 8 гектаров и более - 60 метров.

Места складирования и противопожарные разрывы вокруг них очищаются от горючих материалов и окаймляются минерализованной полосой шириной не менее 1,4 метра, а в хвойных лесных насаждениях на сухих почвах - двумя такими полосами на расстоянии 5 - 10 метров одна от другой.

Просеки, на которых находятся линии электропередачи и линии связи, в период пожароопасного сезона должны быть свободны от горючих материалов.

Полосы отвода и охранные зоны вдоль трубопроводов, проходящих через лесные массивы, в период пожароопасного сезона должны быть свободны от горючих материалов. Через каждые 5 - 7 километров трубопроводов устраиваются переезды для пожарной техники и прокладываются минерализованные полосы шириной 2 - 2,5 метра вокруг домов линейных обходчиков, а также вокруг колодцев на трубопроводах.

2. Выполнять требования Санитарных правил в лесах Российской Федерации, утвержденных уполномоченным органом государственной власти Российской Федерации а именно:

Не допускать уничтожение либо повреждение мелиоративных систем, расположенных в лесах;

Не допускать загрязнение лесов промышленными и бытовыми отходами;

При проведении работ запрещается сдвигание порубочных остатков к краю леса (стене леса).

В весенне-летний период не допускается хранение (оставление) в лесах заготовленной древесины более 30 дней без удаления коры (без окорки) или обработки пестицидами.

Заготовленная древесина, заселенная стволовыми вредителями, до их вылета должна быть обработана инсектицидами или окорена (кора должна быть уничтожена). При заселении заготовленной древесины стволовыми вредителями, в отношении которых применение мер защиты малоэффективно или невозможно, необходима срочная вывозка этой древесины из леса или ее переработка.

3. После окончания проведения работ передать лесные участки лесничеству по акту выполненных работ для их оценки в соответствии с действующим законодательством.

В случае нарушения требований вышеуказанных Правил и норм лесного законодательства сетевая организация несет ответственность, предусмотренную действующим законодательством Российской Федерации.

Директор сетевой _____
организации

Подпись ФИО Печать

Согласовано:
Директор _____
ЛОГКУ
Леноблес

Подпись ФИО Печать

Комитет по природным ресурсам
Ленинградской области

г. Санкт-Петербург,
пл. Растрелли, д. 2А

**Уведомление о расчистке существующих трасс линейных объектов без предоставления
лесных участков (неликвид)**

Наименование сетевой организации или организации действующей на основании договоров (№ ___ от ___) с сетевыми организациями (копия договора прилагается) зарегистрированной _____

_____ Свидетельство о государственной регистрации юридического лица серия _____ № _____, сокращенное наименование организации: _____ ОГРН _____, ИНН _____, КПП _____, местонахождение: _____, _____ в лице (ФИО и должность руководителя) действующего на основании _____ уведомляет о проведении работ по вырубке деревьев и кустарников на _____ (наименование линейного объекта) расположенного на лесном участке

Лесничество	Участковое лесничество	кварталы	Выделы	Ширина трассы	Длина трассы	Площадь вырубки

Схема расположения линейного объекта в масштабе 1:25000 (1:10000) (на копии плана лесонасаждений или таксационного планшета с нанесением выделов) прилагается.

Срок начала работ _____ Срок окончания работ _____

Организация обязуется:

1. Содержать просеки линейного объекта в пожаробезопасном состоянии, выполнять требования Правил пожарной безопасности в лесах Российской Федерации, утвержденные уполномоченным органом государственной власти Российской Федерации, а именно:

- соблюдать нормы наличия средств пожаротушения в местах использования лесов, утвержденные Министерством сельского хозяйства Российской Федерации, содержать средства пожаротушения в период пожароопасного сезона в готовности, обеспечивающей возможность их немедленного использования;
- тушить лесные пожары, возникшие по ее вине;
- немедленно принимать меры к ликвидации лесных пожаров, возникших в местах проведения работ, а также оповещать о пожаре органы государственной власти;
- перед началом проведения работ провести инструктаж своих работников о соблюдении требований пожарной безопасности в лесах, а также о способах тушения лесных пожаров;

- при проведении рубок лесных насаждений одновременно производить очистку мест рубок от порубочных остатков.

При проведении очистки мест рубок осуществлять:

а) весеннюю доочистку в случае рубки в зимнее время;
б) укладку порубочных остатков в кучи для перегнивания на расстоянии не менее 10 метров от прилегающих лесных насаждений;

Сжигание порубочных остатков сплошным палом запрещается.

В хвойных лесных насаждениях на сухих почвах просеки окаймляются минерализованной полосой шириной не менее 1,4 метра.

2. Выполнять требования Санитарных правил в лесах Российской Федерации, утвержденных уполномоченным органом государственной власти Российской Федерации а именно:

- не допускать уничтожение либо повреждение мелиоративных систем, расположенных в лесах;

- не допускать загрязнение лесов промышленными и бытовыми отходами;

- при проведении работ запрещается сдвигание порубочных остатков (хворостанеликvida) к краю леса (стене леса).

После окончания проведения работ качество их выполнения и соответствие действующему законодательству подлежит приемке участковым лесничеством по акту.

В случае нарушения требований вышеуказанных Правил и норм лесного законодательства организация несет ответственность, предусмотренную действующим законодательством Российской Федерации.

Директор сетевой _____
организации (организации - подрядчика)

Подпись ФИО Печать

Согласовано:

Директор _____
ЛОГКУ
Ленобллес

Подпись ФИО Печать

Перечень изготовленных карт-схем

1. Карта-схема Ленинградской области с выделением территории лесничества (формата А3).
2. Карта-схема лесничества с разделением территории лесничества и участковых лесничеств по лесорастительным зонам и лесным районам (формат А3).
3. Карта-схема лесничества с разделением лесов по целевому назначению и категориям защитных лесов с объектами лесной, лесоперерабатывающей инфраструктуры и объектами, не связанными с созданием лесной инфраструктуры, в масштабе 1:100000 приводится в папке «Тематические карты».
4. Карта-схема местоположения особо охраняемых природных территорий, в масштабе 1:100000 приводится в папке «Тематические карты».

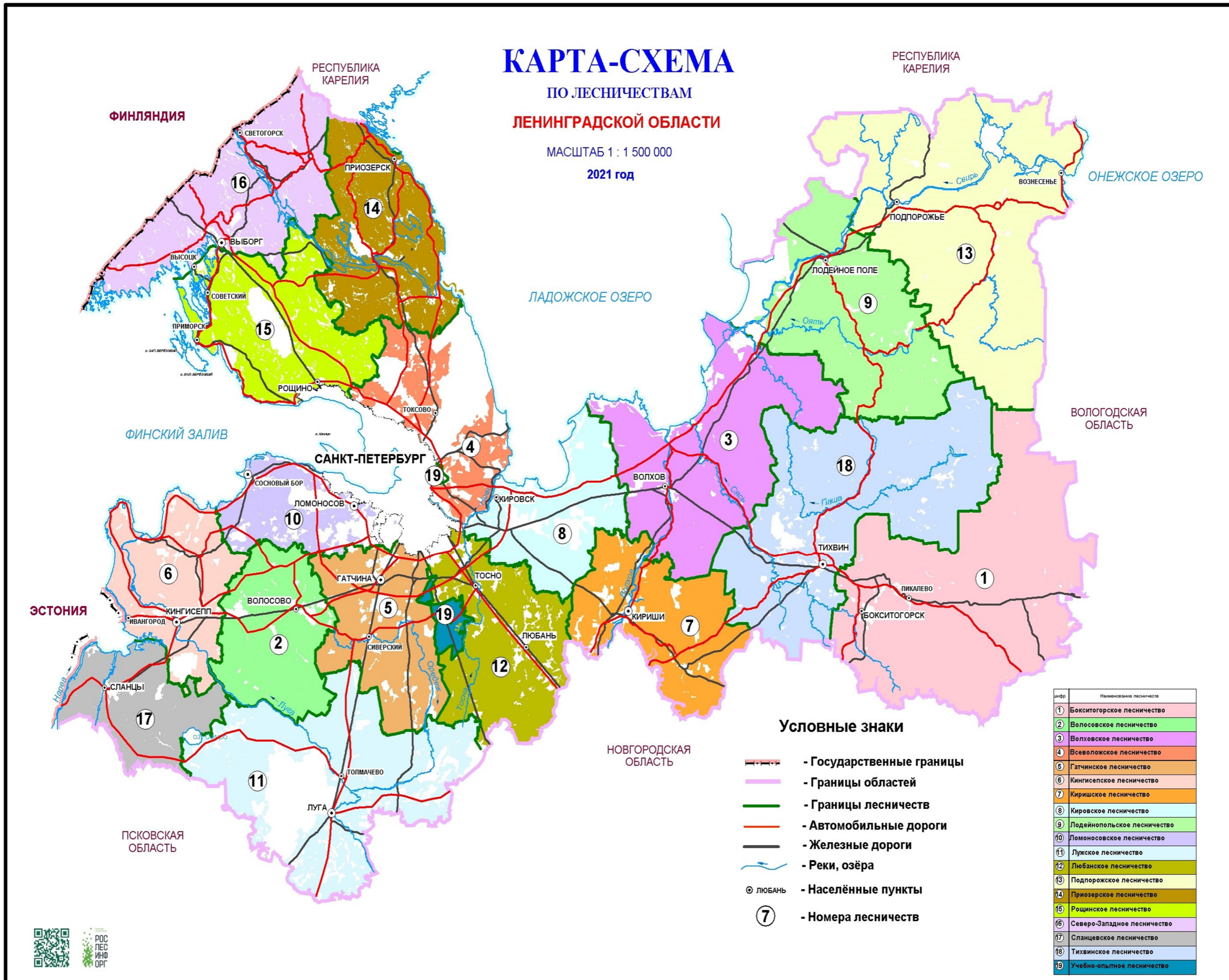
КАРТА-СХЕМА

ПО ЛЕСНИЧЕСТВАМ

ЛЕНИНГРАДСКОЙ ОБЛАСТИ

МАСШТАБ 1 : 1 500 000

2021 год



Условные знаки

- Государственные границы
- Границы областей
- Границы лесничеств
- Автомобильные дороги
- Железные дороги
- Реки, озёра
- Населённые пункты
- Номера лесничеств

№	Наименование лесничества
1	Бокситогорское лесничество
2	Волосковское лесничество
3	Волховское лесничество
4	Всеволожское лесничество
5	Гатчинское лесничество
6	Кингисепское лесничество
7	Киришское лесничество
8	Кировское лесничество
9	Лодейнопольское лесничество
10	Ломоносовское лесничество
11	Лужское лесничество
12	Любанское лесничество
13	Подпорожское лесничество
14	Приозерское лесничество
15	Рошинское лесничество
16	Северо-Западное лесничество
17	Сланцевское лесничество
18	Тихвинское лесничество
19	Учебно-опытное лесничество



РОС
ЛЕС
ИНФ
ОРМ

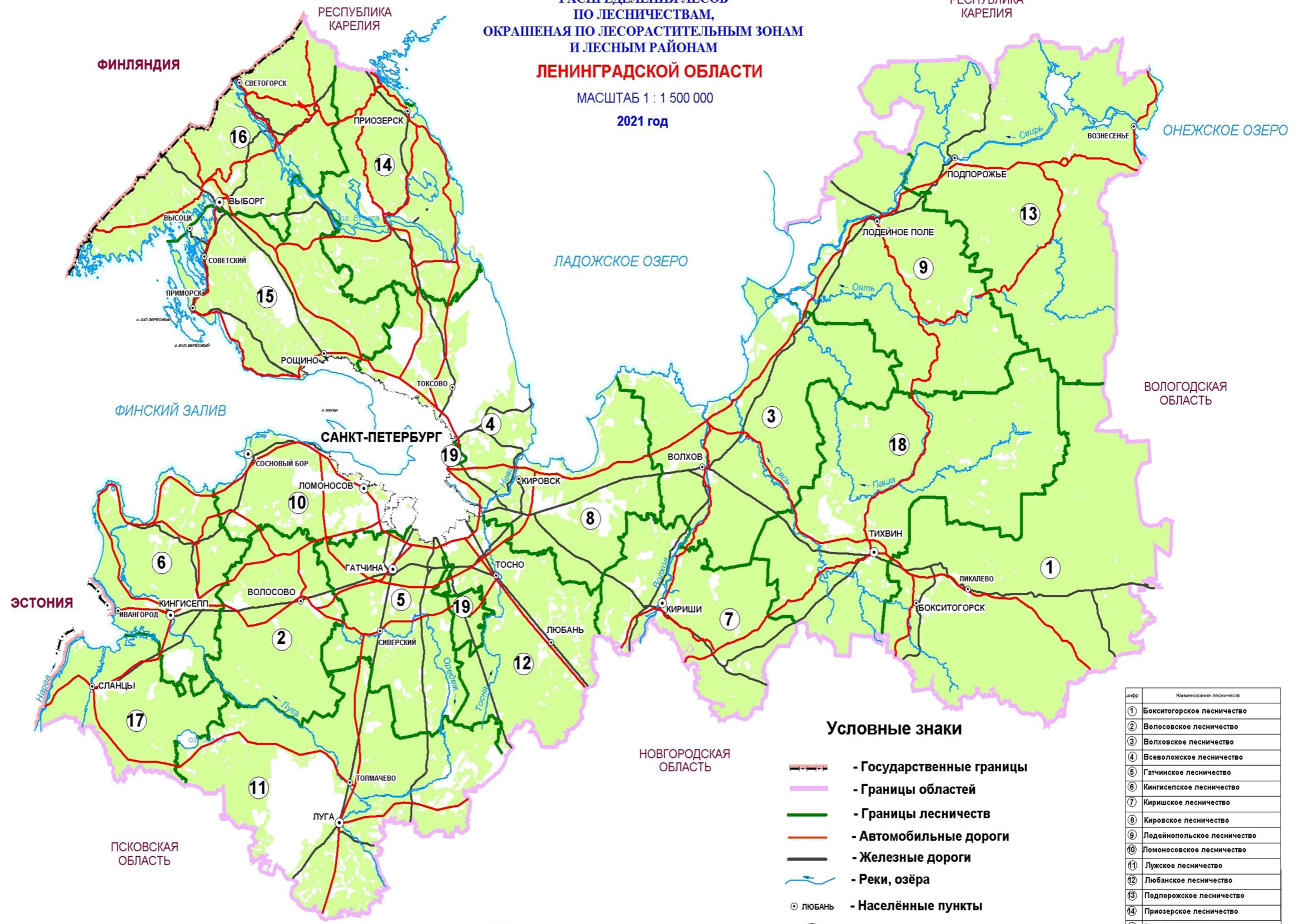
КАРТА-СХЕМА

РАСПРЕДЕЛЕНИЯ ЛЕСОВ
ПО ЛЕСНИЧЕСТВАМ,
ОКРАШЕНАЯ ПО ЛЕСОРАСТИТЕЛЬНОМ ЗОНАМ
И ЛЕСНЫМ РАЙОНАМ

ЛЕНИНГРАДСКОЙ ОБЛАСТИ

МАСШТАБ 1 : 1 500 000

2021 год



Условные знаки

- Государственные границы
- Границы областей
- Границы лесничеств
- Автомобильные дороги
- Железные дороги
- Реки, озёра
- Населённые пункты
- Номера лесничеств

№	Наименование лесничества
1	Бокситогорское лесничество
2	Воловское лесничество
3	Волховское лесничество
4	Всеволожское лесничество
5	Гатчинское лесничество
6	Кингисепское лесничество
7	Киришское лесничество
8	Кировское лесничество
9	Лодейнопольское лесничество
10	Ломоносовское лесничество
11	Лужское лесничество
12	Любанское лесничество
13	Подпорожское лесничество
14	Приозерское лесничество
15	Рошинское лесничество
16	Северо-Западное лесничество
17	Сланцевское лесничество
18	Тихвинское лесничество
19	Учебно-Опытное лесничество

Балтийско-Белозерский таежный район
Российской Федерации





КАРТА-СХЕМА
МЕСТОПОЛОЖЕНИЯ ОСОБО ОХРАНЯЕМЫХ
ПРИРОДНЫХ ТЕРРИТОРИЙ И ОБЪЕКТОВ
БОКСИТОГОРСКОГО
ЛЕСНИЧЕСТВА
ЛЕНИНГРАДСКОЙ ОБЛАСТИ
 МАСШТАБ: 1:100 000
 2016 ГОД

ЭКОСИСТЕМЫ

Символ	Наименование растительного сообщества	Площадь, га
1	Лесостепь	18 310
2	Березняк	36 461
3	Боярышниковый	28 473
4	Березняк	32 902
5	Березняк	26 336
6	Березняк	22 878
7	Горняк	30 015
8	Дубняк	18 907
9	Средневеточный	45 700
10	Средневеточный	21 984
11	Котлянский	28 329
12	Котлянский	27 777
13	Котлянский	22 682
14	Лесняк	31 410
15	Малинник	15 289
16	Малинник	19 642
17	Надольный	34 504
18	Средневеточный	22 630
19	Липняк	19 173
20	Липняк	8 662
21	Родничковый	31 148
22	Рябиновый	36 842
23	Средневеточный	27 483
24	Средневеточный	18 450
25	Турчак	33 330
26	Шкотовский	39 574
27	Весьма	822 738

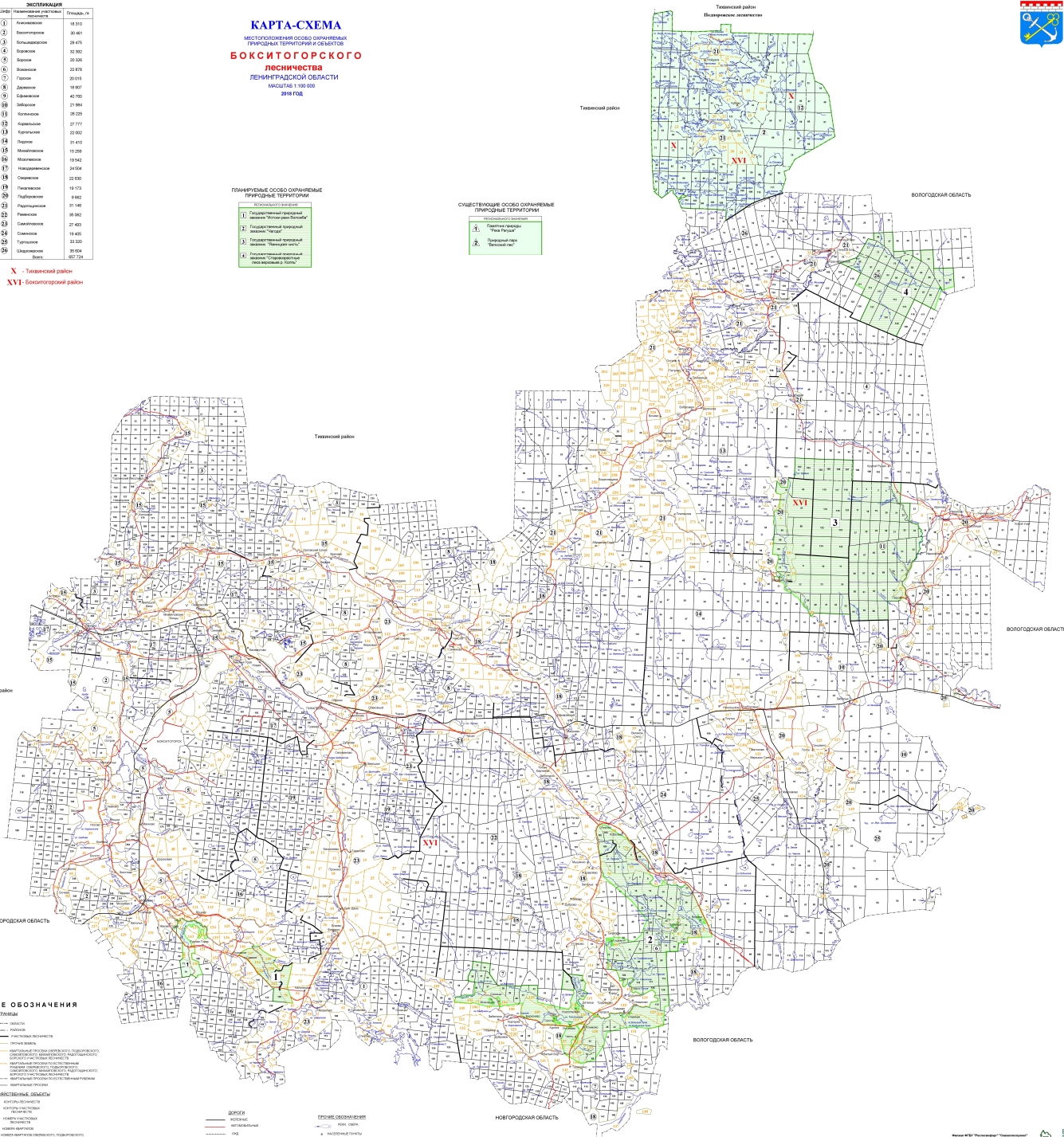
ПЛАНИРУЕМЫЕ ОСОБО ОХРАНЯЕМЫЕ ПРИРОДНЫЕ ТЕРРИТОРИИ

Символ	Наименование территории
1	Территориально-природный заказник «Полесье-Волховье»
2	Территориально-природный заказник «Полесье»
3	Территориально-природный заказник «Полесье-Волховье»
4	Территориально-природный заказник «Полесье-Волховье»

СУЩЕСТВУЮЩИЕ ОСОБО ОХРАНЯЕМЫЕ ПРИРОДНЫЕ ТЕРРИТОРИИ

Символ	Наименование территории
1	Полесье-Волховье
2	Полесье-Волховье

X - Телицкий район
 XVI - Бокситогорский район



УСЛОВНЫЕ ОБОЗНАЧЕНИЯ

Область

- граница области
- граница Новгородской области
- граница Ленинградской области
- граница Вологодской области
- граница Тверской области
- граница Ярославской области
- граница Ивановской области
- граница Костромской области
- граница Нижегородской области
- граница Республики Мордовия
- граница Республики Татарстан
- граница Республики Чувашия
- граница Республики Марий Эл
- граница Республики Башкортостан
- граница Республики Удмуртия
- граница Республики Карелия
- граница Республики Коми
- граница Республики Саха (Якутия)
- граница Республики Тыва
- граница Республики Алтай
- граница Республики Хакасия
- граница Республики Бурятия
- граница Республики Иркутск
- граница Республики Забайкалье
- граница Республики Брест
- граница Республики Гомель
- граница Республики Житомир
- граница Республики Киев
- граница Республики Львов
- граница Республики Тернополь
- граница Республики Винница
- граница Республики Черкассы
- граница Республики Чернигов
- граница Республики Хмельницкий
- граница Республики Одесса
- граница Республики Днепропетровск
- граница Республики Донец
- граница Республики Луганск
- граница Республики Харьков
- граница Республики Чернигов
- граница Республики Суммы
- граница Республики Львов
- граница Республики Тернополь
- граница Республики Винница
- граница Республики Черкассы
- граница Республики Чернигов
- граница Республики Хмельницкий
- граница Республики Одесса
- граница Республики Днепропетровск
- граница Республики Донец
- граница Республики Луганск
- граница Республики Харьков