

ОПИСАНИЕ МЕСТОПОЛОЖЕНИЯ ГРАНИЦ

Зона режимных территорий ВО

(наименование объекта, местоположение границ которого описано (далее - объект))

Раздел 1

Сведения об объекте		
N п/п	Характеристики объекта	Описание характеристик
1	2	3
1	Местоположение объекта	Ленинградская область, Кингисеппский муниципальный район, Усть-Лужское сельское поселение
2	Площадь объекта ± величина погрешности определения площади ($P \pm \Delta P$), м ²	78049909 ± 216447
3	Иные характеристики объекта	<p>Виды разрешённого использования земельных участков и объектов капитального строительства:</p> <p>1) Основные виды разрешённого использования:</p> <ul style="list-style-type: none"> - Обеспечение обороны и безопасности; - Обеспечение вооруженных сил; - Охрана Государственной границы Российской Федерации; - Обеспечение внутреннего правопорядка; - Обеспечение деятельности по исполнению наказаний; - Предоставление коммунальных услуг; - Причалы для маломерных судов; - Туристическое обслуживание; - Обеспечение деятельности в области гидрометеорологии и смежных с ней областях; - Историко-культурная деятельность; - Общее пользование водными объектами; - Улично-дорожная сеть; - Благоустройство территории; - Деятельность по особой охране и изучению природы; - Охрана природных территорий. <p>2) Условно разрешённые виды использования:</p> <ul style="list-style-type: none"> - Связь; - Склад. <p>3) Вспомогательные виды разрешённого использования зоны не устанавливаются.</p>

Раздел 2

Сведения о местоположении границ объекта					
1. Система координат МСК 47 зона 1					
2. Сведения о характерных точках границ объекта					
Обозначение характерных точек границ	Координаты, м		Метод определения координат характерной точки	Средняя квадратическая погрешность положения характерной точки (Mt), м	Описание обозначения точки на местности (при наличии)
	X	Y			
1	2	3	4	5	6
1	453529,15	1193120,87	Картометрический метод	7	Закрепление отсутствует
2	453729,38	1193299,74	Картометрический метод	7	Закрепление отсутствует
3	454033,84	1193621,93	Картометрический метод	7	Закрепление отсутствует
4	454154,81	1193721,98	Картометрический метод	7	Закрепление отсутствует

Сведения о местоположении границ объекта

1. Система координат МСК 47 зона 1

2. Сведения о характерных точках границ объекта

Обозначение характерных точек границ	Координаты, м		Метод определения координат характерной точки	Средняя квадратическая погрешность	Описание обозначения точки на местности (при
	X	Y			
5	454476,32	1193860,83	Картометрический метод	7	Закрепление отсутствует
6	454556,90	1193920,81	Картометрический метод	7	Закрепление отсутствует
7	454537,69	1194022,05	Картометрический метод	7	Закрепление отсутствует
8	454429,01	1194078,00	Картометрический метод	7	Закрепление отсутствует
9	454351,42	1194085,51	Картометрический метод	7	Закрепление отсутствует
10	454008,72	1194373,32	Картометрический метод	7	Закрепление отсутствует
11	453968,50	1194394,26	Картометрический метод	7	Закрепление отсутствует
12	453927,24	1194436,07	Картометрический метод	7	Закрепление отсутствует
13	453349,57	1194845,04	Картометрический метод	7	Закрепление отсутствует
14	453325,24	1194911,22	Картометрический метод	7	Закрепление отсутствует
15	453226,61	1195032,94	Картометрический метод	7	Закрепление отсутствует
16	453129,68	1195232,27	Картометрический метод	7	Закрепление отсутствует
17	453083,04	1195264,17	Картометрический метод	7	Закрепление отсутствует
18	452984,89	1195227,03	Картометрический метод	7	Закрепление отсутствует
19	452784,71	1195268,68	Картометрический метод	7	Закрепление отсутствует
20	452673,23	1195250,83	Картометрический метод	7	Закрепление отсутствует
21	452471,63	1195091,47	Картометрический метод	7	Закрепление отсутствует
22	452333,35	1195052,53	Картометрический метод	7	Закрепление отсутствует
23	452282,35	1195001,89	Картометрический метод	7	Закрепление отсутствует
24	452278,58	1194878,72	Картометрический метод	7	Закрепление отсутствует
25	452222,64	1194829,05	Картометрический метод	7	Закрепление отсутствует
26	451988,08	1194896,36	Картометрический метод	7	Закрепление отсутствует
27	451943,67	1194963,66	Картометрический метод	7	Закрепление отсутствует
28	451922,43	1195036,26	Картометрический метод	7	Закрепление отсутствует
29	451970,60	1195109,22	Картометрический метод	7	Закрепление отсутствует
30	452123,58	1195185,29	Картометрический метод	7	Закрепление отсутствует
31	452124,03	1195244,46	Картометрический метод	7	Закрепление отсутствует

Сведения о местоположении границ объекта					
1. Система координат МСК 47 зона 1					
2. Сведения о характерных точках границ объекта					
Обозначение характерных точек границ	Координаты, м		Метод определения координат характерной точки	Средняя квадратическая погрешность	Описание обозначения точки на местности (при
	X	Y			
32	452015,61	1195337,03	Картометрический метод	7	Закрепление отсутствует
33	451844,64	1195376,72	Картометрический метод	7	Закрепление отсутствует
34	451774,70	1195359,67	Картометрический метод	7	Закрепление отсутствует
35	451740,36	1195325,35	Картометрический метод	7	Закрепление отсутствует
36	451718,89	1195284,28	Картометрический метод	7	Закрепление отсутствует
37	451672,43	1195239,49	Картометрический метод	7	Закрепление отсутствует
38	451610,51	1195242,45	Картометрический метод	7	Закрепление отсутствует
39	451527,72	1195449,24	Картометрический метод	7	Закрепление отсутствует
40	451290,81	1195712,35	Картометрический метод	7	Закрепление отсутствует
41	451192,02	1195854,02	Картометрический метод	7	Закрепление отсутствует
42	451119,50	1195928,27	Картометрический метод	7	Закрепление отсутствует
43	451052,49	1195928,79	Картометрический метод	7	Закрепление отсутствует
44	450970,17	1195889,23	Картометрический метод	7	Закрепление отсутствует
45	450824,37	1195890,33	Картометрический метод	7	Закрепление отсутствует
46	450639,99	1195993,91	Картометрический метод	7	Закрепление отсутствует
47	450285,23	1196096,17	Картометрический метод	7	Закрепление отсутствует
48	450170,31	1196097,03	Картометрический метод	7	Закрепление отсутствует
49	450097,88	1196079,37	Картометрический метод	7	Закрепление отсутствует
50	449998,74	1195981,27	Картометрический метод	7	Закрепление отсутствует
51	449892,42	1195918,49	Картометрический метод	7	Закрепление отсутствует
52	449801,01	1195898,57	Картометрический метод	7	Закрепление отсутствует
53	449769,54	1195927,17	Картометрический метод	7	Закрепление отсутствует
54	449689,64	1196172,45	Картометрический метод	7	Закрепление отсутствует
55	449650,08	1196233,60	Картометрический метод	7	Закрепление отсутствует
56	449648,32	1196252,75	Картометрический метод	7	Закрепление отсутствует
57	449399,47	1196448,50	Картометрический метод	7	Закрепление отсутствует
58	449303,81	1196487,91	Картометрический метод	7	Закрепление отсутствует

Сведения о местоположении границ объекта

1. Система координат МСК 47 зона 1

2. Сведения о характерных точках границ объекта

Обозначение характерных точек границ	Координаты, м		Метод определения координат характерной точки	Средняя квадратическая погрешность	Описание обозначения точки на местности (при
	X	Y			
59	449122,87	1196530,05	Картометрический метод	7	Закрепление отсутствует
60	448940,18	1196654,04	Картометрический метод	7	Закрепление отсутствует
61	448867,33	1196691,44	Картометрический метод	7	Закрепление отсутствует
62	448750,26	1196672,93	Картометрический метод	7	Закрепление отсутствует
63	448607,68	1196674,13	Картометрический метод	7	Закрепление отсутствует
64	448517,39	1196719,69	Картометрический метод	7	Закрепление отсутствует
65	448440,15	1196798,54	Картометрический метод	7	Закрепление отсутствует
66	448306,22	1196838,19	Картометрический метод	7	Закрепление отсутствует
67	448084,50	1196880,72	Картометрический метод	7	Закрепление отсутствует
68	447997,06	1196926,38	Картометрический метод	7	Закрепление отсутствует
69	447952,21	1196996,20	Картометрический метод	7	Закрепление отсутствует
70	447952,08	1197079,02	Картометрический метод	7	Закрепление отсутствует
71	447932,78	1197139,75	Картометрический метод	7	Закрепление отсутствует
72	447933,32	1197257,96	Картометрический метод	7	Закрепление отсутствует
73	447858,43	1197372,91	Картометрический метод	7	Закрепление отсутствует
74	447782,55	1197450,46	Картометрический метод	7	Закрепление отсутствует
75	447709,86	1197487,74	Картометрический метод	7	Закрепление отсутствует
76	447493,15	1197489,33	Картометрический метод	7	Закрепление отсутствует
77	447149,92	1197512,38	Картометрический метод	7	Закрепление отсутствует
78	446962,31	1197598,07	Картометрический метод	7	Закрепление отсутствует
79	446782,60	1197781,40	Картометрический метод	7	Закрепление отсутствует
80	446667,64	1197879,41	Картометрический метод	7	Закрепление отсутствует
81	446511,02	1197900,41	Картометрический метод	7	Закрепление отсутствует
82	446473,04	1197919,33	Картометрический метод	7	Закрепление отсутствует
83	446151,59	1197862,35	Картометрический метод	7	Закрепление отсутствует
84	446138,60	1197871,02	Картометрический метод	7	Закрепление отсутствует
85	446135,35	1197885,15	Картометрический метод	7	Закрепление отсутствует

Сведения о местоположении границ объекта					
1. Система координат МСК 47 зона 1					
2. Сведения о характерных точках границ объекта					
Обозначение характерных точек границ	Координаты, м		Метод определения координат характерной точки	Средняя квадратическая погрешность	Описание обозначения точки на местности (при
	X	Y			
86	445553,50	1197987,25	Картометрический метод	7	Закрепление отсутствует
87	445418,36	1197988,21	Картометрический метод	7	Закрепление отсутствует
88	445245,32	1197931,50	Картометрический метод	7	Закрепление отсутствует
89	445067,84	1197755,31	Картометрический метод	7	Закрепление отсутствует
90	444703,45	1197556,44	Картометрический метод	7	Закрепление отсутствует
91	444705,16	1197551,96	Картометрический метод	7	Закрепление отсутствует
92	444691,11	1197549,71	Картометрический метод	7	Закрепление отсутствует
93	444611,02	1197550,27	Картометрический метод	7	Закрепление отсутствует
94	444490,73	1197530,98	Картометрический метод	7	Закрепление отсутствует
95	444312,14	1197412,99	Картометрический метод	7	Закрепление отсутствует
96	444087,63	1197211,01	Картометрический метод	7	Закрепление отсутствует
97	443986,97	1197091,19	Картометрический метод	7	Закрепление отсутствует
98	443926,61	1197051,33	Картометрический метод	7	Закрепление отсутствует
99	443845,79	1196951,16	Картометрический метод	7	Закрепление отсутствует
100	443825,20	1196870,68	Картометрический метод	7	Закрепление отсутствует
101	443845,22	1196809,17	Картометрический метод	7	Закрепление отсутствует
102	443884,25	1196729,15	Картометрический метод	7	Закрепление отсутствует
103	443943,89	1196668,23	Картометрический метод	7	Закрепление отсутствует
104	444023,26	1196566,87	Картометрический метод	7	Закрепление отсутствует
105	444121,92	1196364,55	Картометрический метод	7	Закрепление отсутствует
106	444220,87	1196202,55	Картометрический метод	7	Закрепление отсутствует
107	444280,05	1196081,15	Картометрический метод	7	Закрепление отсутствует
108	444278,71	1195899,75	Картометрический метод	7	Закрепление отсутствует
109	444318,30	1195838,96	Картометрический метод	7	Закрепление отсутствует
110	444316,65	1195617,25	Картометрический метод	7	Закрепление отсутствует
111	444295,87	1195516,61	Картометрический метод	7	Закрепление отсутствует
112	444295,42	1195456,15	Картометрический метод	7	Закрепление отсутствует

Сведения о местоположении границ объекта					
1. Система координат МСК 47 зона 1					
2. Сведения о характерных точках границ объекта					
Обозначение характерных точек границ	Координаты, м		Метод определения координат характерной точки	Средняя квадратическая погрешность	Описание обозначения точки на местности (при
	X	Y			
113	444395,39	1195435,22	Картометрический метод	7	Закрепление отсутствует
114	444515,85	1195474,58	Картометрический метод	7	Закрепление отсутствует
115	444575,77	1195453,97	Картометрический метод	7	Закрепление отсутствует
116	444615,82	1195453,65	Картометрический метод	7	Закрепление отсутствует
117	444656,32	1195513,82	Картометрический метод	7	Закрепление отсутствует
118	444716,55	1195533,52	Картометрический метод	7	Закрепление отсутствует
119	444756,30	1195492,88	Картометрический метод	7	Закрепление отсутствует
120	444835,48	1195371,30	Картометрический метод	7	Закрепление отсутствует
121	444955,02	1195289,73	Картометрический метод	7	Закрепление отсутствует
122	445054,99	1195268,77	Картометрический метод	7	Закрепление отсутствует
123	445075,48	1195329,09	Картометрический метод	7	Закрепление отсутствует
124	445115,98	1195389,28	Картометрический метод	7	Закрепление отсутствует
125	445255,55	1195307,54	Картометрический метод	7	Закрепление отсутствует
126	445315,63	1195307,06	Картометрический метод	7	Закрепление отсутствует
127	445376,32	1195387,23	Картометрический метод	7	Закрепление отсутствует
128	445416,51	1195407,08	Картометрический метод	7	Закрепление отсутствует
129	445496,46	1195386,30	Картометрический метод	7	Закрепление отсутствует
130	445795,31	1195182,31	Картометрический метод	7	Закрепление отсутствует
131	445855,23	1195161,66	Картометрический метод	7	Закрепление отсутствует
132	445994,94	1195100,07	Картометрический метод	7	Закрепление отсутствует
133	446135,11	1195098,98	Картометрический метод	7	Закрепление отсутствует
134	446275,14	1195077,70	Картометрический метод	7	Закрепление отсутствует
135	446576,44	1195196,34	Картометрический метод	7	Закрепление отсутствует
136	446616,48	1195196,02	Картометрический метод	7	Закрепление отсутствует
137	446676,25	1195155,22	Картометрический метод	7	Закрепление отсутствует
138	446755,27	1195013,40	Картометрический метод	7	Закрепление отсутствует
139	446791,36	1194939,24	Картометрический метод	7	Закрепление отсутствует

Сведения о местоположении границ объекта					
1. Система координат МСК 47 зона 1					
2. Сведения о характерных точках границ объекта					
Обозначение характерных точек границ	Координаты, м		Метод определения координат характерной точки	Средняя квадратическая погрешность	Описание обозначения точки на местности (при
	X	Y			
140	446814,42	1194891,89	Картометрический метод	7	Закрепление отсутствует
141	446874,18	1194851,09	Картометрический метод	7	Закрепление отсутствует
142	447094,15	1194808,98	Картометрический метод	7	Закрепление отсутствует
143	447193,80	1194747,66	Картометрический метод	7	Закрепление отсутствует
144	447293,09	1194585,21	Картометрический метод	7	Закрепление отсутствует
145	447352,43	1194544,65	Картометрический метод	7	Закрепление отсутствует
146	447493,08	1194604,05	Картометрический метод	7	Закрепление отсутствует
147	447513,11	1194603,89	Картометрический метод	7	Закрепление отсутствует
148	447572,56	1194522,71	Картометрический метод	7	Закрепление отсутствует
149	447592,57	1194522,56	Картометрический метод	7	Закрепление отсутствует
150	447653,28	1194602,77	Картометрический метод	7	Закрепление отсутствует
151	447754,19	1194702,85	Картометрический метод	7	Закрепление отсутствует
152	447814,26	1194702,38	Картометрический метод	7	Закрепление отсутствует
153	447933,94	1194640,88	Картометрический метод	7	Закрепление отсутствует
154	447994,17	1194660,59	Картометрический метод	7	Закрепление отсутствует
155	448134,34	1194659,46	Картометрический метод	7	Закрепление отсутствует
156	448154,21	1194639,11	Картометрический метод	7	Закрепление отсутствует
157	448153,90	1194598,77	Картометрический метод	7	Закрепление отсутствует
158	448052,52	1194438,15	Картометрический метод	7	Закрепление отсутствует
159	447971,78	1194358,09	Картометрический метод	7	Закрепление отсутствует
160	447951,13	1194277,54	Картометрический метод	7	Закрепление отсутствует
161	448071,13	1194256,40	Картометрический метод	7	Закрепление отсутствует
162	448189,06	1194314,63	Картометрический метод	7	Закрепление отсутствует
163	448272,48	1194396,01	Картометрический метод	7	Закрепление отсутствует
164	448393,72	1194536,29	Картометрический метод	7	Закрепление отсутствует
165	448433,93	1194556,15	Картометрический метод	7	Закрепление отсутствует
166	448614,47	1194595,06	Картометрический метод	7	Закрепление отсутствует

Сведения о местоположении границ объекта					
1. Система координат МСК 47 зона 1					
2. Сведения о характерных точках границ объекта					
Обозначение характерных точек границ	Координаты, м		Метод определения координат характерной точки	Средняя квадратическая погрешность	Описание обозначения точки на местности (при
	X	Y			
167	448754,18	1194533,41	Картометрический метод	7	Закрепление отсутствует
168	448834,28	1194532,77	Картометрический метод	7	Закрепление отсутствует
169	448894,50	1194552,47	Картометрический метод	7	Закрепление отсутствует
170	448974,45	1194531,62	Картометрический метод	7	Закрепление отсутствует
171	449113,68	1194409,41	Картометрический метод	7	Закрепление отсутствует
172	449233,35	1194347,90	Картометрический метод	7	Закрепление отсутствует
173	449493,36	1194305,41	Картометрический метод	7	Закрепление отсутствует
174	449733,02	1194222,73	Картометрический метод	7	Закрепление отсутствует
175	449912,02	1194120,58	Картометрический метод	7	Закрепление отсутствует
176	450032,12	1194058,79	Картометрический метод	7	Закрепление отсутствует
177	450531,11	1193974,11	Картометрический метод	7	Закрепление отсутствует
178	450572,15	1193973,62	Картометрический метод	7	Закрепление отсутствует
179	450712,01	1193932,08	Картометрический метод	7	Закрепление отсутствует
180	451150,77	1193706,33	Картометрический метод	7	Закрепление отсутствует
181	451429,50	1193502,07	Картометрический метод	7	Закрепление отсутствует
182	451589,70	1193500,74	Картометрический метод	7	Закрепление отсутствует
183	451789,13	1193398,08	Картометрический метод	7	Закрепление отсутствует
184	451869,07	1193377,22	Картометрический метод	7	Закрепление отсутствует
185	451969,20	1193376,39	Картометрический метод	7	Закрепление отсутствует
186	452149,74	1193415,30	Картометрический метод	7	Закрепление отсутствует
187	452290,41	1193474,73	Картометрический метод	7	Закрепление отсутствует
188	452549,41	1193310,95	Картометрический метод	7	Закрепление отсутствует
189	452689,26	1193269,37	Картометрический метод	7	Закрепление отсутствует
190	452949,26	1193226,79	Картометрический метод	7	Закрепление отсутствует
191	453188,74	1193123,75	Картометрический метод	7	Закрепление отсутствует
192	453328,58	1193082,16	Картометрический метод	7	Закрепление отсутствует
193	453428,70	1193081,32	Картометрический метод	7	Закрепление отсутствует

Сведения о местоположении границ объекта					
1. Система координат МСК 47 зона 1					
2. Сведения о характерных точках границ объекта					
Обозначение характерных точек границ	Координаты, м		Метод определения координат характерной точки	Средняя квадратическая погрешность	Описание обозначения точки на местности (при
	X	Y			
1	453529,15	1193120,87	Картометрический метод	7	Закрепление отсутствует
					-
194	441265,93	1243324,48	Картометрический метод	7	Закрепление отсутствует
195	441265,79	1243264,07	Картометрический метод	7	Закрепление отсутствует
196	441245,58	1243183,57	Картометрический метод	7	Закрепление отсутствует
197	441205,39	1243123,24	Картометрический метод	7	Закрепление отсутствует
198	441125,33	1243143,58	Картометрический метод	7	Закрепление отсутствует
199	441125,29	1243123,44	Картометрический метод	7	Закрепление отсутствует
200	441185,22	1243062,88	Картометрический метод	7	Закрепление отсутствует
201	441125,05	1243022,76	Картометрический метод	7	Закрепление отсутствует
202	441124,96	1242982,48	Картометрический метод	7	Закрепление отсутствует
203	441205,02	1242962,15	Картометрический метод	7	Закрепление отсутствует
204	441285,16	1242982,09	Картометрический метод	7	Закрепление отсутствует
205	441345,43	1243062,48	Картометрический метод	7	Закрепление отсутствует
206	441405,55	1243082,47	Картометрический метод	7	Закрепление отсутствует
207	441445,50	1243042,09	Картометрический метод	7	Закрепление отсутствует
208	441445,32	1242961,53	Картометрический метод	7	Закрепление отсутствует
209	441385,06	1242881,13	Картометрический метод	7	Закрепление отсутствует
210	441292,10	1242819,15	Картометрический метод	7	Закрепление отсутствует
211	441264,71	1242800,88	Картометрический метод	7	Закрепление отсутствует
212	441244,54	1242740,53	Картометрический метод	7	Закрепление отсутствует
213	441284,49	1242700,14	Картометрический метод	7	Закрепление отсутствует
214	441444,79	1242740,01	Картометрический метод	7	Закрепление отсутствует
215	441484,80	1242719,77	Картометрический метод	7	Закрепление отсутствует
216	441564,89	1242719,55	Картометрический метод	7	Закрепление отсутствует
217	441625,03	1242739,54	Картометрический метод	7	Закрепление отсутствует
218	441665,08	1242739,44	Картометрический метод	7	Закрепление отсутствует
219	441725,05	1242698,99	Картометрический	7	Закрепление

Сведения о местоположении границ объекта					
1. Система координат МСК 47 зона 1					
2. Сведения о характерных точках границ объекта					
Обозначение характерных точек границ	Координаты, м		Метод определения координат характерной точки	Средняя квадратическая погрешность	Описание обозначения точки на местности (при
	X	Y			
			метод		отсутствует
220	441724,85	1242618,43	Картометрический метод	7	Закрепление отсутствует
221	441684,51	1242497,68	Картометрический метод	7	Закрепление отсутствует
222	441644,31	1242437,37	Картометрический метод	7	Закрепление отсутствует
223	441604,20	1242417,34	Картометрический метод	7	Закрепление отсутствует
224	441584,03	1242356,98	Картометрический метод	7	Закрепление отсутствует
225	441603,96	1242316,64	Картометрический метод	7	Закрепление отсутствует
226	441704,07	1242316,36	Картометрический метод	7	Закрепление отсутствует
227	441723,86	1242215,61	Картометрический метод	7	Закрепление отсутствует
228	441683,54	1242115,03	Картометрический метод	7	Закрепление отсутствует
229	441703,36	1242034,41	Картометрический метод	7	Закрепление отсутствует
230	441743,20	1241953,73	Картометрический метод	7	Закрепление отсутствует
231	441722,91	1241853,08	Картометрический метод	7	Закрепление отсутствует
232	441722,81	1241812,80	Картометрический метод	7	Закрепление отсутствует
233	441742,78	1241792,59	Картометрический метод	7	Закрепление отсутствует
234	441782,77	1241772,34	Картометрический метод	7	Закрепление отсутствует
235	441903,15	1241852,56	Картометрический метод	7	Закрепление отсутствует
236	441903,41	1241953,29	Картометрический метод	7	Закрепление отсутствует
237	441943,61	1242013,60	Картометрический метод	7	Закрепление отсутствует
238	441983,71	1242033,64	Картометрический метод	7	Закрепление отсутствует
239	442063,71	1241993,12	Картометрический метод	7	Закрепление отсутствует
240	442083,59	1241932,64	Картометрический метод	7	Закрепление отсутствует
241	442063,39	1241872,26	Картометрический метод	7	Закрепление отсутствует
242	442123,36	1241831,82	Картометрический метод	7	Закрепление отсутствует
243	442203,41	1241811,44	Картометрический метод	7	Закрепление отсутствует
244	442263,48	1241811,27	Картометрический метод	7	Закрепление отсутствует
245	442303,05	1241629,86	Картометрический метод	7	Закрепление отсутствует
246	442322,97	1241589,51	Картометрический	7	Закрепление

Сведения о местоположении границ объекта					
1. Система координат МСК 47 зона 1					
2. Сведения о характерных точках границ объекта					
Обозначение характерных точек границ	Координаты, м		Метод определения координат характерной точки	Средняя квадратическая погрешность	Описание обозначения точки на местности (при
	X	Y			
			метод		отсутствует
247	442402,79	1241488,55	Картометрический метод	7	Закрепление отсутствует
248	442522,89	1241468,06	Картометрический метод	7	Закрепление отсутствует
249	442542,80	1241427,71	Картометрический метод	7	Закрепление отсутствует
250	442542,74	1241407,57	Картометрический метод	7	Закрепление отсутствует
251	442502,60	1241367,40	Картометрический метод	7	Закрепление отсутствует
252	442482,45	1241327,16	Картометрический метод	7	Закрепление отсутствует
253	442462,37	1241307,07	Картометрический метод	7	Закрепление отсутствует
254	442402,24	1241287,11	Картометрический метод	7	Закрепление отсутствует
255	442402,18	1241266,97	Картометрический метод	7	Закрепление отсутствует
256	442462,09	1241206,35	Картометрический метод	7	Закрепление отсутствует
257	442461,86	1241125,79	Картометрический метод	7	Закрепление отсутствует
258	442501,79	1241085,37	Картометрический метод	7	Закрепление отсутствует
259	442541,90	1241105,39	Картометрический метод	7	Закрепление отсутствует
260	442661,70	1241145,16	Картометрический метод	7	Закрепление отсутствует
261	442702,28	1241165,33	Картометрический метод	7	Закрепление отсутствует
262	442742,16	1241104,78	Картометрический метод	7	Закрепление отсутствует
263	442782,14	1241084,51	Картометрический метод	7	Закрепление отсутствует
264	442842,17	1241064,18	Картометрический метод	7	Закрепление отсутствует
265	442902,71	1241064,17	Картометрический метод	7	Закрепление отсутствует
266	443019,70	1241104,57	Картометрический метод	7	Закрепление отсутствует
267	443379,01	1241348,01	Картометрический метод	7	Закрепление отсутствует
268	443418,94	1241470,00	Картометрический метод	7	Закрепление отсутствует
269	443438,33	1241509,49	Картометрический метод	7	Закрепление отсутствует
270	443457,87	1241610,33	Картометрический метод	7	Закрепление отсутствует
271	443517,46	1241711,38	Картометрический метод	7	Закрепление отсутствует
272	443557,62	1241752,24	Картометрический метод	7	Закрепление отсутствует
273	443636,63	1241852,60	Картометрический	7	Закрепление

Сведения о местоположении границ объекта					
1. Система координат МСК 47 зона 1					
2. Сведения о характерных точках границ объекта					
Обозначение характерных точек границ	Координаты, м		Метод определения координат характерной точки	Средняя квадратическая погрешность	Описание обозначения точки на местности (при
	X	Y			
			метод		отсутствует
274	443696,81	1241893,58	Картометрический метод	7	Закрепление отсутствует
275	443876,74	1241954,90	Картометрический метод	7	Закрепление отсутствует
276	443996,29	1242076,39	Картометрический метод	7	Закрепление отсутствует
277	444216,57	1242077,46	Картометрический метод	7	Закрепление отсутствует
278	444557,67	1241938,02	Картометрический метод	7	Закрепление отсутствует
279	444638,07	1241877,93	Картометрический метод	7	Закрепление отсутствует
280	444698,73	1241757,28	Картометрический метод	7	Закрепление отсутствует
281	444779,12	1241697,17	Картометрический метод	7	Закрепление отсутствует
282	444959,83	1241597,25	Картометрический метод	7	Закрепление отсутствует
283	445201,39	1241537,69	Картометрический метод	7	Закрепление отсутствует
284	445481,05	1241478,72	Картометрический метод	7	Закрепление отсутствует
285	445541,31	1241438,68	Картометрический метод	7	Закрепление отсутствует
286	445541,41	1241418,52	Картометрический метод	7	Закрепление отсутствует
287	445561,54	1241398,46	Картометрический метод	7	Закрепление отсутствует
288	445582,03	1241297,73	Картометрический метод	7	Закрепление отсутствует
289	445622,55	1241197,11	Картометрический метод	7	Закрепление отсутствует
290	445662,61	1241197,30	Картометрический метод	7	Закрепление отсутствует
291	445682,44	1241237,70	Картометрический метод	7	Закрепление отсутствует
292	445702,37	1241257,97	Картометрический метод	7	Закрепление отсутствует
293	445741,85	1241379,12	Картометрический метод	7	Закрепление отсутствует
294	445781,72	1241419,64	Картометрический метод	7	Закрепление отсутствует
295	445841,88	1241399,76	Картометрический метод	7	Закрепление отсутствует
296	445902,14	1241359,72	Картометрический метод	7	Закрепление отсутствует
297	445962,21	1241359,99	Картометрический метод	7	Закрепление отсутствует
298	445961,74	1241460,81	Картометрический метод	7	Закрепление отсутствует
299	445921,32	1241541,27	Картометрический метод	7	Закрепление отсутствует
300	445840,83	1241621,56	Картометрический	7	Закрепление

Сведения о местоположении границ объекта					
1. Система координат МСК 47 зона 1					
2. Сведения о характерных точках границ объекта					
Обозначение характерных точек границ	Координаты, м		Метод определения координат характерной точки	Средняя квадратическая погрешность	Описание обозначения точки на местности (при
	X	Y			
			метод		отсутствует
301	445780,56	1241661,59	Картометрический метод	7	Закрепление отсутствует
302	445680,43	1241661,12	Картометрический метод	7	Закрепление отсутствует
303	445580,40	1241640,48	Картометрический метод	7	Закрепление отсутствует
304	445500,31	1241640,11	Картометрический метод	7	Закрепление отсутствует
305	445440,13	1241659,98	Картометрический метод	7	Закрепление отсутствует
306	445298,89	1241881,10	Картометрический метод	7	Закрепление отсутствует
307	445338,84	1241901,43	Картометрический метод	7	Закрепление отсутствует
308	445438,97	1241901,91	Картометрический метод	7	Закрепление отсутствует
309	445539,18	1241882,24	Картометрический метод	7	Закрепление отсутствует
310	445639,32	1241882,72	Картометрический метод	7	Закрепление отсутствует
311	446099,19	1242026,07	Картометрический метод	7	Закрепление отсутствует
312	446179,29	1242026,45	Картометрический метод	7	Закрепление отсутствует
313	446299,93	1241926,21	Картометрический метод	7	Закрепление отсутствует
314	446299,45	1242027,04	Картометрический метод	7	Закрепление отсутствует
315	446259,00	1242107,52	Картометрический метод	7	Закрепление отсутствует
316	446198,72	1242147,55	Картометрический метод	7	Закрепление отсутствует
317	446078,47	1242167,12	Картометрический метод	7	Закрепление отсутствует
318	445918,48	1242126,01	Картометрический метод	7	Закрепление отсутствует
319	445618,70	1242003,59	Картометрический метод	7	Закрепление отсутствует
320	445578,54	1242023,56	Картометрический метод	7	Закрепление отсутствует
321	445578,45	1242043,72	Картометрический метод	7	Закрепление отсутствует
322	445697,71	1242225,75	Картометрический метод	7	Закрепление отсутствует
323	445697,61	1242245,93	Картометрический метод	7	Закрепление отсутствует
324	445777,20	1242347,13	Картометрический метод	7	Закрепление отсутствует
325	446017,10	1242428,96	Картометрический метод	7	Закрепление отсутствует
326	446097,20	1242429,37	Картометрический метод	7	Закрепление отсутствует
327	446176,99	1242490,25	Картометрический	7	Закрепление

Сведения о местоположении границ объекта					
1. Система координат МСК 47 зона 1					
2. Сведения о характерных точках границ объекта					
Обозначение характерных точек границ	Координаты, м		Метод определения координат характерной точки	Средняя квадратическая погрешность	Описание обозначения точки на местности (при
	X	Y			
			метод		отсутствует
328	446196,61	1242571,01	Картометрический метод	7	Закрепление отсутствует
329	446176,38	1242611,23	Картометрический метод	7	Закрепление отсутствует
330	446175,87	1242712,06	Картометрический метод	7	Закрепление отсутствует
331	446195,58	1242772,67	Картометрический метод	7	Закрепление отсутствует
332	446295,30	1242853,82	Картометрический метод	7	Закрепление отсутствует
333	446435,27	1242894,86	Картометрический метод	7	Закрепление отсутствует
334	446675,77	1242855,74	Картометрический метод	7	Закрепление отсутствует
335	446936,60	1242756,23	Картометрический метод	7	Закрепление отсутствует
336	447156,57	1242817,85	Картометрический метод	7	Закрепление отсутствует
337	447257,31	1242697,32	Картометрический метод	7	Закрепление отсутствует
338	447337,51	1242677,55	Картометрический метод	7	Закрепление отсутствует
339	447357,33	1242718,00	Картометрический метод	7	Закрепление отсутствует
340	447215,81	1242979,51	Картометрический метод	7	Закрепление отсутствует
341	447135,52	1243019,44	Картометрический метод	7	Закрепление отсутствует
342	446995,55	1242978,38	Картометрический метод	7	Закрепление отсутствует
343	446915,45	1242977,97	Картометрический метод	7	Закрепление отсутствует
344	446735,02	1243017,40	Картометрический метод	7	Закрепление отсутствует
345	446614,76	1243036,95	Картометрический метод	7	Закрепление отсутствует
346	446474,69	1243016,08	Картометрический метод	7	Закрепление отсутствует
347	446254,95	1242914,11	Картометрический метод	7	Закрепление отсутствует
348	446115,61	1242833,01	Картометрический метод	7	Закрепление отсутствует
349	445955,39	1242751,29	Картометрический метод	7	Закрепление отсутствует
350	445875,30	1242750,89	Картометрический метод	7	Закрепление отсутствует
351	445754,84	1242810,77	Картометрический метод	7	Закрепление отсутствует
352	445613,94	1242951,20	Картометрический метод	7	Закрепление отсутствует
353	445593,71	1242991,42	Картометрический метод	7	Закрепление отсутствует
354	445653,47	1243052,21	Картометрический	7	Закрепление

Сведения о местоположении границ объекта					
1. Система координат МСК 47 зона 1					
2. Сведения о характерных точках границ объекта					
Обозначение характерных точек границ	Координаты, м		Метод определения координат характерной точки	Средняя квадратическая погрешность	Описание обозначения точки на местности (при
	X	Y			
			метод		отсутствует
355	445653,16	1243112,70	Картометрический метод	7	Закрепление отсутствует
356	445612,69	1243193,15	Картометрический метод	7	Закрепление отсутствует
357	445491,91	1243313,49	Картометрический метод	7	Закрепление отсутствует
358	445491,16	1243454,62	Картометрический метод	7	Закрепление отсутствует
359	445531,00	1243495,15	Картометрический метод	7	Закрепление отсутствует
360	445651,15	1243495,78	Картометрический метод	7	Закрепление отсутствует
361	445710,90	1243556,57	Картометрический метод	7	Закрепление отсутствует
362	445609,81	1243737,52	Картометрический метод	7	Закрепление отсутствует
363	445588,59	1243959,18	Картометрический метод	7	Закрепление отсутствует
364	445548,33	1243999,29	Картометрический метод	7	Закрепление отсутствует
365	445448,09	1244018,92	Картометрический метод	7	Закрепление отсутствует
366	445367,78	1244058,80	Картометрический метод	7	Закрепление отсутствует
367	445206,27	1244219,46	Картометрический метод	7	Закрепление отсутствует
368	445106,24	1244279,15	Картометрический метод	7	Закрепление отсутствует
369	444744,05	1244438,97	Картометрический метод	7	Закрепление отсутствует
370	444643,98	1244498,55	Картометрический метод	7	Закрепление отсутствует
371	444122,56	1244717,20	Картометрический метод	7	Закрепление отсутствует
372	444001,62	1244857,62	Картометрический метод	7	Закрепление отсутствует
373	443940,86	1244978,19	Картометрический метод	7	Закрепление отсутствует
374	443859,14	1245318,87	Картометрический метод	7	Закрепление отсутствует
375	443857,74	1245501,69	Картометрический метод	7	Закрепление отсутствует
376	443897,09	1245622,84	Картометрический метод	7	Закрепление отсутствует
377	443936,78	1245683,52	Картометрический метод	7	Закрепление отсутствует
378	444036,55	1245744,58	Картометрический метод	7	Закрепление отсутствует
379	444396,52	1245827,28	Картометрический метод	7	Закрепление отсутствует
380	444476,38	1245868,06	Картометрический метод	7	Закрепление отсутствует
381	444556,11	1245929,00	Картометрический	7	Закрепление

Сведения о местоположении границ объекта					
1. Система координат МСК 47 зона 1					
2. Сведения о характерных точках границ объекта					
Обозначение характерных точек границ	Координаты, м		Метод определения координат характерной точки	Средняя квадратическая погрешность	Описание обозначения точки на местности (при
	X	Y			
			метод		отсутствует
382	444895,82	1246051,95	Картометрический метод	7	Закрепление отсутствует
383	444915,60	1246092,38	Картометрический метод	7	Закрепление отсутствует
384	444895,46	1246112,43	Картометрический метод	7	Закрепление отсутствует
385	444835,14	1246152,37	Картометрический метод	7	Закрепление отсутствует
386	444775,07	1246152,02	Картометрический метод	7	Закрепление отсутствует
387	444714,63	1246212,14	Картометрический метод	7	Закрепление отсутствует
388	444654,43	1246231,93	Картометрический метод	7	Закрепление отсутствует
389	444594,11	1246271,89	Картометрический метод	7	Закрепление отсутствует
390	444553,57	1246352,27	Картометрический метод	7	Закрепление отсутствует
391	444472,88	1246452,57	Картометрический метод	7	Закрепление отсутствует
392	444292,16	1246532,11	Картометрический метод	7	Закрепление отсутствует
393	443951,24	1246610,66	Картометрический метод	7	Закрепление отсутствует
394	443870,90	1246650,47	Картометрический метод	7	Закрепление отсутствует
395	443729,87	1246790,69	Картометрический метод	7	Закрепление отсутствует
396	443629,37	1246850,52	Картометрический метод	7	Закрепление отсутствует
397	443589,44	1246830,12	Картометрический метод	7	Закрепление отсутствует
398	443549,89	1246749,29	Картометрический метод	7	Закрепление отсутствует
399	443509,96	1246728,88	Картометрический метод	7	Закрепление отсутствует
400	443069,67	1246685,93	Картометрический метод	7	Закрепление отсутствует
401	443054,21	1246705,02	Картометрический метод	7	Закрепление отсутствует
402	442954,13	1246745,47	Картометрический метод	7	Закрепление отсутствует
403	442933,47	1246786,50	Картометрический метод	7	Закрепление отсутствует
404	442894,17	1246826,15	Картометрический метод	7	Закрепление отсутствует
405	442874,14	1246826,17	Картометрический метод	7	Закрепление отсутствует
406	442813,99	1246765,81	Картометрический метод	7	Закрепление отсутствует
407	442733,88	1246765,94	Картометрический метод	7	Закрепление отсутствует
408	442633,79	1246786,24	Картометрический	7	Закрепление

Сведения о местоположении границ объекта					
1. Система координат МСК 47 зона 1					
2. Сведения о характерных точках границ объекта					
Обозначение характерных точек границ	Координаты, м		Метод определения координат характерной точки	Средняя квадратическая погрешность	Описание обозначения точки на местности (при
	X	Y			
			метод		отсутствует
409	442593,74	1246786,29	Картометрический метод	7	Закрепление отсутствует
410	442533,68	1246806,52	Картометрический метод	7	Закрепление отсутствует
411	442473,56	1246766,32	Картометрический метод	7	Закрепление отсутствует
412	442453,46	1246705,92	Картометрический метод	7	Закрепление отсутствует
413	442313,27	1246706,13	Картометрический метод	7	Закрепление отсутствует
414	442273,34	1246786,77	Картометрический метод	7	Закрепление отсутствует
415	442213,31	1246827,14	Картометрический метод	7	Закрепление отсутствует
416	442133,22	1246827,26	Картометрический метод	7	Закрепление отсутствует
417	442093,14	1246807,18	Картометрический метод	7	Закрепление отсутствует
418	442073,06	1246766,92	Картометрический метод	7	Закрепление отсутствует
419	442073,01	1246726,64	Картометрический метод	7	Закрепление отсутствует
420	441992,91	1246726,76	Картометрический метод	7	Закрепление отсутствует
421	441972,91	1246746,93	Картометрический метод	7	Закрепление отсутствует
422	441932,94	1246807,42	Картометрический метод	7	Закрепление отсутствует
423	441872,89	1246827,64	Картометрический метод	7	Закрепление отсутствует
424	441812,80	1246807,59	Картометрический метод	7	Закрепление отсутствует
425	441792,71	1246767,33	Картометрический метод	7	Закрепление отсутствует
426	441752,60	1246727,12	Картометрический метод	7	Закрепление отсутствует
427	441712,53	1246707,04	Картометрический метод	7	Закрепление отсутствует
428	441652,48	1246727,27	Картометрический метод	7	Закрепление отсутствует
429	441612,40	1246707,19	Картометрический метод	7	Закрепление отсутствует
430	441492,20	1246667,09	Картометрический метод	7	Закрепление отсутствует
431	441391,56	1246647,05	Картометрический метод	7	Закрепление отсутствует
432	441231,82	1246627,21	Картометрический метод	7	Закрепление отсутствует
433	441211,78	1246607,10	Картометрический метод	7	Закрепление отсутствует
434	441191,69	1246566,86	Картометрический метод	7	Закрепление отсутствует
435	441191,66	1246546,73	Картометрический	7	Закрепление

Сведения о местоположении границ объекта					
1. Система координат МСК 47 зона 1					
2. Сведения о характерных точках границ объекта					
Обозначение характерных точек границ	Координаты, м		Метод определения координат характерной точки	Средняя квадратическая погрешность	Описание обозначения точки на местности (при
	X	Y			
			метод		отсутствует
436	441271,76	1246546,60	Картометрический метод	7	Закрепление отсутствует
437	441351,90	1246566,62	Картометрический метод	7	Закрепление отсутствует
438	441411,94	1246546,37	Картометрический метод	7	Закрепление отсутствует
439	441431,91	1246506,07	Картометрический метод	7	Закрепление отсутствует
440	441451,91	1246485,91	Картометрический метод	7	Закрепление отсутствует
441	441511,98	1246485,81	Картометрический метод	7	Закрепление отсутствует
442	441532,04	1246505,93	Картометрический метод	7	Закрепление отсутствует
443	441612,12	1246505,79	Картометрический метод	7	Закрепление отсутствует
444	441652,12	1246465,45	Картометрический метод	7	Закрепление отсутствует
445	441732,17	1246425,03	Картометрический метод	7	Закрепление отсутствует
446	441812,33	1246465,19	Картометрический метод	7	Закрепление отсутствует
447	441872,52	1246545,67	Картометрический метод	7	Закрепление отсутствует
448	441892,53	1246545,64	Картометрический метод	7	Закрепление отсутствует
449	441972,61	1246525,36	Картометрический метод	7	Закрепление отсутствует
450	442052,74	1246545,38	Картометрический метод	7	Закрепление отсутствует
451	442112,76	1246504,99	Картометрический метод	7	Закрепление отсутствует
452	442192,97	1246585,45	Картометрический метод	7	Закрепление отсутствует
453	442273,07	1246585,33	Картометрический метод	7	Закрепление отсутствует
454	442293,04	1246545,02	Картометрический метод	7	Закрепление отсутствует
455	442252,87	1246464,50	Картометрический метод	7	Закрепление отсутствует
456	442272,87	1246444,33	Картометрический метод	7	Закрепление отсутствует
457	442393,02	1246444,13	Картометрический метод	7	Закрепление отсутствует
458	442453,06	1246423,90	Картометрический метод	7	Закрепление отсутствует
459	442473,04	1246383,58	Картометрический метод	7	Закрепление отсутствует
460	442452,93	1246323,18	Картометрический метод	7	Закрепление отсутствует
461	442452,89	1246303,02	Картометрический метод	7	Закрепление отсутствует
462	442593,07	1246302,80	Картометрический	7	Закрепление

Сведения о местоположении границ объекта					
1. Система координат МСК 47 зона 1					
2. Сведения о характерных точках границ объекта					
Обозначение характерных точек границ	Координаты, м		Метод определения координат характерной точки	Средняя квадратическая погрешность	Описание обозначения точки на местности (при
	X	Y			
			метод		отсутствует
463	442633,09	1246282,59	Картометрический метод	7	Закрепление отсутствует
464	442673,00	1246181,80	Картометрический метод	7	Закрепление отсутствует
465	442813,17	1246181,56	Картометрический метод	7	Закрепление отсутствует
466	442833,23	1246201,69	Картометрический метод	7	Закрепление отсутствует
467	442913,35	1246221,69	Картометрический метод	7	Закрепление отсутствует
468	442993,43	1246201,41	Картометрический метод	7	Закрепление отсутствует
469	443073,22	1246101,65	Картометрический метод	7	Закрепление отсутствует
470	443394,59	1246022,84	Картометрический метод	7	Закрепление отсутствует
471	443514,35	1246003,50	Картометрический метод	7	Закрепление отсутствует
472	443554,77	1245943,27	Картометрический метод	7	Закрепление отсутствует
473	443595,06	1245903,22	Картометрический метод	7	Закрепление отсутствует
474	443615,79	1245782,41	Картометрический метод	7	Закрепление отсутствует
475	443679,28	1245198,39	Картометрический метод	7	Закрепление отсутствует
476	443639,28	1245137,11	Картометрический метод	7	Закрепление отсутствует
477	443560,05	1244975,71	Картометрический метод	7	Закрепление отсутствует
478	443401,11	1244813,97	Картометрический метод	7	Закрепление отсутствует
479	443061,47	1244671,04	Картометрический метод	7	Закрепление отсутствует
480	442890,78	1244690,56	Картометрический метод	7	Закрепление отсутствует
481	442810,71	1244710,86	Картометрический метод	7	Закрепление отсутствует
482	442750,64	1244710,99	Картометрический метод	7	Закрепление отсутствует
483	442670,42	1244650,72	Картометрический метод	7	Закрепление отсутствует
484	442610,31	1244630,69	Картометрический метод	7	Закрепление отсутствует
485	442530,32	1244691,30	Картометрический метод	7	Закрепление отсутствует
486	442390,11	1244671,43	Картометрический метод	7	Закрепление отсутствует
487	442289,87	1244611,21	Картометрический метод	7	Закрепление отсутствует
488	442249,26	1244549,97	Картометрический метод	7	Закрепление отсутствует
489	442209,50	1244470,37	Картометрический	7	Закрепление

Сведения о местоположении границ объекта					
1. Система координат МСК 47 зона 1					
2. Сведения о характерных точках границ объекта					
Обозначение характерных точек границ	Координаты, м		Метод определения координат характерной точки	Средняя квадратическая погрешность	Описание обозначения точки на местности (при
	X	Y			
			метод		отсутствует
490	442149,35	1244430,22	Картометрический метод	7	Закрепление отсутствует
491	442069,28	1244450,53	Картометрический метод	7	Закрепление отсутствует
492	442029,24	1244450,61	Картометрический метод	7	Закрепление отсутствует
493	441988,58	1244389,40	Картометрический метод	7	Закрепление отсутствует
494	441907,86	1244248,20	Картометрический метод	7	Закрепление отсутствует
495	441828,35	1244128,78	Картометрический метод	7	Закрепление отсутствует
496	441768,03	1244008,05	Картометрический метод	7	Закрепление отсутствует
497	441747,98	1243908,38	Картометрический метод	7	Закрепление отсутствует
498	441727,46	1243766,46	Картометрический метод	7	Закрепление отсутствует
499	441687,20	1243665,85	Картометрический метод	7	Закрепление отсутствует
500	441627,00	1243605,57	Картометрический метод	7	Закрепление отсутствует
501	441466,58	1243505,25	Картометрический метод	7	Закрепление отсутствует
502	441346,21	1243404,84	Картометрический метод	7	Закрепление отсутствует
194	441265,93	1243324,48	Картометрический метод	7	Закрепление отсутствует
					-
503	400790,43	1280218,38	Картометрический метод	7	Закрепление отсутствует
504	400790,60	1280211,05	Картометрический метод	7	Закрепление отсутствует
505	400784,75	1280190,17	Картометрический метод	7	Закрепление отсутствует
506	400783,97	1280171,85	Картометрический метод	7	Закрепление отсутствует
507	400797,64	1280107,64	Картометрический метод	7	Закрепление отсутствует
508	400808,57	1280075,63	Картометрический метод	7	Закрепление отсутствует
509	400812,73	1280043,14	Картометрический метод	7	Закрепление отсутствует
510	400817,96	1279857,18	Картометрический метод	7	Закрепление отсутствует
511	400811,36	1279847,95	Картометрический метод	7	Закрепление отсутствует
512	400810,95	1279812,13	Картометрический метод	7	Закрепление отсутствует
513	400803,92	1279790,22	Картометрический метод	7	Закрепление отсутствует
514	400798,79	1279737,18	Картометрический метод	7	Закрепление отсутствует

Сведения о местоположении границ объекта					
1. Система координат МСК 47 зона 1					
2. Сведения о характерных точках границ объекта					
Обозначение характерных точек границ	Координаты, м		Метод определения координат характерной точки	Средняя квадратическая погрешность	Описание обозначения точки на местности (при
	X	Y			
515	400783,60	1279669,54	Картометрический метод	7	Закрепление отсутствует
516	400780,89	1279651,15	Картометрический метод	7	Закрепление отсутствует
517	400771,05	1279629,84	Картометрический метод	7	Закрепление отсутствует
518	400770,08	1279619,41	Картометрический метод	7	Закрепление отсутствует
519	400760,57	1279602,89	Картометрический метод	7	Закрепление отсутствует
520	400756,08	1279580,37	Картометрический метод	7	Закрепление отсутствует
521	400757,14	1279574,43	Картометрический метод	7	Закрепление отсутствует
522	400769,68	1279559,05	Картометрический метод	7	Закрепление отсутствует
523	400767,89	1279550,32	Картометрический метод	7	Закрепление отсутствует
524	400753,20	1279550,23	Картометрический метод	7	Закрепление отсутствует
525	400751,19	1279547,99	Картометрический метод	7	Закрепление отсутствует
526	400748,75	1279531,95	Картометрический метод	7	Закрепление отсутствует
527	400748,26	1279513,62	Картометрический метод	7	Закрепление отсутствует
528	400729,86	1279463,49	Картометрический метод	7	Закрепление отсутствует
529	400717,93	1279452,78	Картометрический метод	7	Закрепление отсутствует
530	400710,40	1279436,51	Картометрический метод	7	Закрепление отсутствует
531	400709,24	1279409,17	Картометрический метод	7	Закрепление отсутствует
532	400681,77	1279375,94	Картометрический метод	7	Закрепление отсутствует
533	400657,79	1279328,84	Картометрический метод	7	Закрепление отсутствует
534	400655,13	1279318,44	Картометрический метод	7	Закрепление отсутствует
535	400641,10	1279300,85	Картометрический метод	7	Закрепление отсутствует
536	400580,43	1279191,41	Картометрический метод	7	Закрепление отсутствует
537	400564,49	1279143,27	Картометрический метод	7	Закрепление отсутствует
538	400536,02	1279097,08	Картометрический метод	7	Закрепление отсутствует
539	400523,83	1279043,63	Картометрический метод	7	Закрепление отсутствует
540	400514,28	1279023,45	Картометрический метод	7	Закрепление отсутствует
541	400502,65	1279018,51	Картометрический метод	7	Закрепление отсутствует

Сведения о местоположении границ объекта					
1. Система координат МСК 47 зона 1					
2. Сведения о характерных точках границ объекта					
Обозначение характерных точек границ	Координаты, м		Метод определения координат характерной точки	Средняя квадратическая погрешность	Описание обозначения точки на местности (при
	X	Y			
542	400488,29	1278996,69	Картометрический метод	7	Закрепление отсутствует
543	400476,93	1278991,47	Картометрический метод	7	Закрепление отсутствует
544	400462,71	1278981,77	Картометрический метод	7	Закрепление отсутствует
545	400451,98	1278981,34	Картометрический метод	7	Закрепление отсутствует
546	400434,24	1278972,06	Картометрический метод	7	Закрепление отсутствует
547	400415,09	1278965,73	Картометрический метод	7	Закрепление отсутствует
548	400402,85	1278956,85	Картометрический метод	7	Закрепление отсутствует
549	400376,27	1278953,80	Картометрический метод	7	Закрепление отсутствует
550	400352,39	1278938,30	Картометрический метод	7	Закрепление отсутствует
551	400289,59	1278928,36	Картометрический метод	7	Закрепление отсутствует
552	400261,26	1278919,69	Картометрический метод	7	Закрепление отсутствует
553	400245,35	1278911,42	Картометрический метод	7	Закрепление отсутствует
554	400223,80	1278911,91	Картометрический метод	7	Закрепление отсутствует
555	400204,50	1278918,70	Картометрический метод	7	Закрепление отсутствует
556	400171,94	1278910,37	Картометрический метод	7	Закрепление отсутствует
557	400146,10	1278897,99	Картометрический метод	7	Закрепление отсутствует
558	400126,05	1278897,11	Картометрический метод	7	Закрепление отсутствует
559	400084,74	1278889,45	Картометрический метод	7	Закрепление отсутствует
560	400024,90	1278866,22	Картометрический метод	7	Закрепление отсутствует
561	400009,64	1278865,56	Картометрический метод	7	Закрепление отсутствует
562	399971,85	1278876,09	Картометрический метод	7	Закрепление отсутствует
563	399937,51	1278878,31	Картометрический метод	7	Закрепление отсутствует
564	399891,78	1278878,60	Картометрический метод	7	Закрепление отсутствует
565	399843,16	1278873,56	Картометрический метод	7	Закрепление отсутствует
566	399819,74	1278874,98	Картометрический метод	7	Закрепление отсутствует
567	399787,80	1278867,26	Картометрический метод	7	Закрепление отсутствует
568	399748,49	1278866,27	Картометрический метод	7	Закрепление отсутствует

Сведения о местоположении границ объекта					
1. Система координат МСК 47 зона 1					
2. Сведения о характерных точках границ объекта					
Обозначение характерных точек границ	Координаты, м		Метод определения координат характерной точки	Средняя квадратическая погрешность	Описание обозначения точки на местности (при
	X	Y			
569	399738,81	1278870,63	Картометрический метод	7	Закрепление отсутствует
570	399721,93	1278864,35	Картометрический метод	7	Закрепление отсутствует
571	399678,54	1278871,93	Картометрический метод	7	Закрепление отсутствует
572	399657,02	1278865,98	Картометрический метод	7	Закрепление отсутствует
573	399634,70	1278864,82	Картометрический метод	7	Закрепление отсутствует
574	399614,92	1278862,23	Картометрический метод	7	Закрепление отсутствует
575	399598,47	1278855,20	Картометрический метод	7	Закрепление отсутствует
576	399574,98	1278849,99	Картометрический метод	7	Закрепление отсутствует
577	399549,41	1278834,20	Картометрический метод	7	Закрепление отсутствует
578	399503,92	1278830,50	Картометрический метод	7	Закрепление отсутствует
579	399486,44	1278833,52	Картометрический метод	7	Закрепление отсутствует
580	399467,50	1278830,64	Картометрический метод	7	Закрепление отсутствует
581	399457,93	1278832,44	Картометрический метод	7	Закрепление отсутствует
582	399427,32	1278829,89	Картометрический метод	7	Закрепление отсутствует
583	399408,07	1278838,37	Картометрический метод	7	Закрепление отсутствует
584	399357,35	1278852,13	Картометрический метод	7	Закрепление отсутствует
585	399314,70	1278862,44	Картометрический метод	7	Закрепление отсутствует
586	399272,81	1278865,80	Картометрический метод	7	Закрепление отсутствует
587	399245,74	1278851,19	Картометрический метод	7	Закрепление отсутствует
588	399229,05	1278858,00	Картометрический метод	7	Закрепление отсутствует
589	399202,08	1278854,76	Картометрический метод	7	Закрепление отсутствует
590	399189,44	1278860,15	Картометрический метод	7	Закрепление отсутствует
591	399168,06	1278857,36	Картометрический метод	7	Закрепление отсутствует
592	399150,11	1278863,68	Картометрический метод	7	Закрепление отсутствует
593	399126,99	1278864,10	Картометрический метод	7	Закрепление отсутствует
594	399111,53	1278860,39	Картометрический метод	7	Закрепление отсутствует
595	399101,59	1278864,91	Картометрический метод	7	Закрепление отсутствует

Сведения о местоположении границ объекта

1. Система координат МСК 47 зона 1

2. Сведения о характерных точках границ объекта

Обозначение характерных точек границ	Координаты, м		Метод определения координат характерной точки	Средняя квадратическая погрешность	Описание обозначения точки на местности (при
	X	Y			
596	399089,88	1278862,68	Картометрический метод	7	Закрепление отсутствует
597	399078,93	1278867,38	Картометрический метод	7	Закрепление отсутствует
598	399064,00	1278866,03	Картометрический метод	7	Закрепление отсутствует
599	399042,39	1278872,38	Картометрический метод	7	Закрепление отсутствует
600	399030,22	1278874,54	Картометрический метод	7	Закрепление отсутствует
601	398491,93	1277557,38	Картометрический метод	7	Закрепление отсутствует
602	398424,10	1277414,48	Картометрический метод	7	Закрепление отсутствует
603	398542,14	1277376,62	Картометрический метод	7	Закрепление отсутствует
604	398332,55	1276448,86	Картометрический метод	7	Закрепление отсутствует
605	399039,74	1276327,76	Картометрический метод	7	Закрепление отсутствует
606	400304,56	1276114,70	Картометрический метод	7	Закрепление отсутствует
607	401400,21	1275929,34	Картометрический метод	7	Закрепление отсутствует
608	401511,44	1276671,92	Картометрический метод	7	Закрепление отсутствует
609	401675,43	1277678,94	Картометрический метод	7	Закрепление отсутствует
610	401829,16	1278573,97	Картометрический метод	7	Закрепление отсутствует
611	402015,51	1279639,65	Картометрический метод	7	Закрепление отсутствует
612	401712,88	1279925,56	Картометрический метод	7	Закрепление отсутствует
613	401629,24	1279996,76	Картометрический метод	7	Закрепление отсутствует
614	401302,96	1280165,66	Картометрический метод	7	Закрепление отсутствует
615	401217,89	1279899,49	Картометрический метод	7	Закрепление отсутствует
616	401248,05	1279846,49	Картометрический метод	7	Закрепление отсутствует
617	401169,92	1279783,11	Картометрический метод	7	Закрепление отсутствует
618	400937,02	1280215,34	Картометрический метод	7	Закрепление отсутствует
503	400790,43	1280218,38	Картометрический метод	7	Закрепление отсутствует
					-
619	425674,58	1209348,82	Картометрический метод	7	Закрепление отсутствует
620	425634,07	1209309,18	Картометрический метод	7	Закрепление отсутствует
621	425571,70	1209109,33	Картометрический	7	Закрепление

Сведения о местоположении границ объекта					
1. Система координат МСК 47 зона 1					
2. Сведения о характерных точках границ объекта					
Обозначение характерных точек границ	Координаты, м		Метод определения координат характерной точки	Средняя квадратическая погрешность	Описание обозначения точки на местности (при
	X	Y			
			метод		отсутствует
622	425469,77	1208930,46	Картометрический метод	7	Закрепление отсутствует
623	425388,03	1208810,64	Картометрический метод	7	Закрепление отсутствует
624	425307,69	1208791,54	Картометрический метод	7	Закрепление отсутствует
625	425207,12	1208752,62	Картометрический метод	7	Закрепление отсутствует
626	425186,86	1208732,81	Картометрический метод	7	Закрепление отсутствует
627	425225,98	1208652,13	Картометрический метод	7	Закрепление отсутствует
628	425205,49	1208612,26	Картометрический метод	7	Закрепление отсутствует
629	425164,74	1208552,58	Картометрический метод	7	Закрепление отсутствует
630	425023,64	1208474,02	Картометрический метод	7	Закрепление отсутствует
631	424901,85	1208335,10	Картометрический метод	7	Закрепление отсутствует
632	424881,13	1208275,19	Картометрический метод	7	Закрепление отсутствует
633	424758,41	1208056,09	Картометрический метод	7	Закрепление отсутствует
634	424737,91	1208016,23	Картометрический метод	7	Закрепление отсутствует
635	424676,90	1207936,76	Картометрический метод	7	Закрепление отсутствует
636	424576,53	1207917,90	Картометрический метод	7	Закрепление отсутствует
637	424575,11	1207797,62	Картометрический метод	7	Закрепление отсутствует
638	424473,10	1207638,45	Картометрический метод	7	Закрепление отсутствует
639	424372,97	1207639,65	Картометрический метод	7	Закрепление отсутствует
640	424371,79	1207539,41	Картометрический метод	7	Закрепление отсутствует
641	424391,09	1207479,02	Картометрический метод	7	Закрепление отсутствует
642	424370,12	1207399,08	Картометрический метод	7	Закрепление отсутствует
643	424368,68	1207278,79	Картометрический метод	7	Закрепление отсутствует
644	424407,53	1207178,08	Картометрический метод	7	Закрепление отсутствует
645	424427,80	1207197,88	Картометрический метод	7	Закрепление отсутствует
646	424428,52	1207258,02	Картометрический метод	7	Закрепление отсутствует
647	424409,93	1207378,54	Картометрический метод	7	Закрепление отсутствует
648	424450,22	1207398,11	Картометрический	7	Закрепление

Сведения о местоположении границ объекта					
1. Система координат МСК 47 зона 1					
2. Сведения о характерных точках границ объекта					
Обозначение характерных точек границ	Координаты, м		Метод определения координат характерной точки	Средняя квадратическая погрешность	Описание обозначения точки на местности (при
	X	Y			
			метод		отсутствует
649	424490,03	1207377,57	Картометрический метод	7	Закрепление отсутствует
650	424488,84	1207277,34	Картометрический метод	7	Закрепление отсутствует
651	424527,92	1207196,66	Картометрический метод	7	Закрепление отсутствует
652	424506,89	1207136,34	Картометрический метод	7	Закрепление отсутствует
653	424466,40	1207077,09	Картометрический метод	7	Закрепление отсутствует
654	424466,17	1207057,05	Картометрический метод	7	Закрепление отсутствует
655	424684,51	1206893,97	Картометрический метод	7	Закрепление отсутствует
656	424743,86	1206833,07	Картометрический метод	7	Закрепление отсутствует
657	424782,46	1206712,28	Картометрический метод	7	Закрепление отсутствует
658	424821,78	1206651,63	Картометрический метод	7	Закрепление отсутствует
659	424981,69	1206589,29	Картометрический метод	7	Закрепление отсутствует
660	425180,27	1206486,78	Картометрический метод	7	Закрепление отсутствует
661	425199,57	1206426,36	Картометрический метод	7	Закрепление отсутствует
662	425259,16	1206385,52	Картометрический метод	7	Закрепление отсутствует
663	425539,50	1206382,02	Картометрический метод	7	Закрепление отсутствует
664	425659,41	1206360,49	Картометрический метод	7	Закрепление отсутствует
665	425758,79	1206299,07	Картометрический метод	7	Закрепление отсутствует
666	425979,79	1206356,50	Картометрический метод	7	Закрепление отсутствует
667	426059,64	1206335,46	Картометрический метод	7	Закрепление отсутствует
668	426140,23	1206374,57	Картометрический метод	7	Закрепление отсутствует
669	426220,10	1206353,51	Картометрический метод	7	Закрепление отсутствует
670	426260,13	1206353,03	Картометрический метод	7	Закрепление отсутствует
671	426360,75	1206391,89	Картометрический метод	7	Закрепление отсутствует
672	426441,33	1206431,01	Картометрический метод	7	Закрепление отсутствует
673	426561,24	1206409,46	Картометрический метод	7	Закрепление отсутствует
674	426721,92	1206447,59	Картометрический метод	7	Закрепление отсутствует
675	426781,76	1206426,78	Картометрический	7	Закрепление

Сведения о местоположении границ объекта					
1. Система координат МСК 47 зона 1					
2. Сведения о характерных точках границ объекта					
Обозначение характерных точек границ	Координаты, м		Метод определения координат характерной точки	Средняя квадратическая погрешность	Описание обозначения точки на местности (при
	X	Y			
			метод		отсутствует
676	426842,07	1206446,10	Картометрический метод	7	Закрепление отсутствует
677	426922,91	1206505,29	Картометрический метод	7	Закрепление отсутствует
678	427043,29	1206523,84	Картометрический метод	7	Закрепление отсутствует
679	427103,12	1206503,06	Картометрический метод	7	Закрепление отсутствует
680	427142,68	1206462,42	Картометрический метод	7	Закрепление отсутствует
681	427162,71	1206462,17	Картометрический метод	7	Закрепление отсутствует
682	427203,00	1206481,74	Картометрический метод	7	Закрепление отсутствует
683	427204,70	1206622,18	Картометрический метод	7	Закрепление отсутствует
684	427245,47	1206681,88	Картометрический метод	7	Закрепление отсутствует
685	427306,28	1206741,33	Картометрический метод	7	Закрепление отсутствует
686	427306,76	1206781,45	Картометрический метод	7	Закрепление отсутствует
687	427347,78	1206861,21	Картометрический метод	7	Закрепление отсутствует
688	427387,83	1206860,72	Картометрический метод	7	Закрепление отсутствует
689	427468,16	1206879,81	Картометрический метод	7	Закрепление отсутствует
690	427670,83	1207077,98	Картометрический метод	7	Закрепление отсутствует
691	427811,72	1207136,46	Картометрический метод	7	Закрепление отсутствует
692	427892,53	1207195,70	Картометрический метод	7	Закрепление отсутствует
693	427893,49	1207275,95	Картометрический метод	7	Закрепление отсутствует
694	427874,18	1207336,41	Картометрический метод	7	Закрепление отсутствует
695	427874,66	1207376,54	Картометрический метод	7	Закрепление отсутствует
696	427915,43	1207436,23	Картометрический метод	7	Закрепление отсутствует
697	427915,90	1207476,38	Картометрический метод	7	Закрепление отсутствует
698	427896,35	1207516,74	Картометрический метод	7	Закрепление отсутствует
699	427837,47	1207617,81	Картометрический метод	7	Закрепление отсутствует
700	427778,82	1207738,94	Картометрический метод	7	Закрепление отсутствует
701	427680,12	1207860,53	Картометрический метод	7	Закрепление отсутствует
702	427680,59	1207900,65	Картометрический	7	Закрепление

Сведения о местоположении границ объекта					
1. Система координат МСК 47 зона 1					
2. Сведения о характерных точках границ объекта					
Обозначение характерных точек границ	Координаты, м		Метод определения координат характерной точки	Средняя квадратическая погрешность	Описание обозначения точки на местности (при
	X	Y			
			метод		отсутствует
703	427641,25	1207961,34	Картометрический метод	7	Закрепление отсутствует
704	427621,94	1208021,77	Картометрический метод	7	Закрепление отсутствует
705	427542,06	1208042,80	Картометрический метод	7	Закрепление отсутствует
706	427482,23	1208063,59	Картометрический метод	7	Закрепление отсутствует
707	427442,89	1208124,25	Картометрический метод	7	Закрепление отсутствует
708	427423,91	1208225,28	Картометрический метод	7	Закрепление отсутствует
709	427404,94	1208305,31	Картометрический метод	7	Закрепление отсутствует
710	427405,64	1208365,49	Картометрический метод	7	Закрепление отсутствует
711	427426,36	1208425,44	Картометрический метод	7	Закрепление отсутствует
712	427426,83	1208465,57	Картометрический метод	7	Закрепление отсутствует
713	427387,25	1208506,19	Картометрический метод	7	Закрепление отсутствует
714	427327,64	1208547,01	Картометрический метод	7	Закрепление отсутствует
715	427227,75	1208568,26	Картометрический метод	7	Закрепление отсутствует
716	427147,64	1208569,21	Картометрический метод	7	Закрепление отсутствует
717	427087,81	1208589,98	Картометрический метод	7	Закрепление отсутствует
718	426949,26	1208732,07	Картометрический метод	7	Закрепление отсутствует
719	426909,44	1208752,61	Картометрический метод	7	Закрепление отсутствует
720	426731,29	1208935,27	Картометрический метод	7	Закрепление отсутствует
721	426591,24	1209017,74	Картометрический метод	7	Закрепление отсутствует
722	426393,40	1209159,91	Картометрический метод	7	Закрепление отсутствует
723	426273,49	1209181,36	Картометрический метод	7	Закрепление отсутствует
724	426075,06	1209344,16	Картометрический метод	7	Закрепление отсутствует
725	425934,89	1209345,78	Картометрический метод	7	Закрепление отсутствует
726	425794,49	1209327,37	Картометрический метод	7	Закрепление отсутствует
727	425754,45	1209327,84	Картометрический метод	7	Закрепление отсутствует
619	425674,58	1209348,82	Картометрический метод	7	Закрепление отсутствует
					-

Сведения о местоположении границ объекта					
1. Система координат МСК 47 зона 1					
2. Сведения о характерных точках границ объекта					
Обозначение характерных точек границ	Координаты, м		Метод определения координат характерной точки	Средняя квадратическая погрешность	Описание обозначения точки на местности (при
	X	Y			
728	414608,57	1260624,67	Картометрический метод	7	Закрепление отсутствует
729	414585,80	1260622,98	Картометрический метод	7	Закрепление отсутствует
730	414576,51	1260618,72	Картометрический метод	7	Закрепление отсутствует
731	414558,48	1260597,00	Картометрический метод	7	Закрепление отсутствует
732	414533,68	1260546,17	Картометрический метод	7	Закрепление отсутствует
733	414521,62	1260516,19	Картометрический метод	7	Закрепление отсутствует
734	414495,12	1260458,26	Картометрический метод	7	Закрепление отсутствует
735	414488,87	1260430,17	Картометрический метод	7	Закрепление отсутствует
736	414497,27	1260403,65	Картометрический метод	7	Закрепление отсутствует
737	414640,30	1260171,31	Картометрический метод	7	Закрепление отсутствует
738	414665,16	1260131,10	Картометрический метод	7	Закрепление отсутствует
739	414682,41	1260104,88	Картометрический метод	7	Закрепление отсутствует
740	414695,70	1260063,94	Картометрический метод	7	Закрепление отсутствует
741	414804,89	1259647,24	Картометрический метод	7	Закрепление отсутствует
742	414813,59	1259615,05	Картометрический метод	7	Закрепление отсутствует
743	414859,19	1259610,62	Картометрический метод	7	Закрепление отсутствует
744	415023,68	1259567,06	Картометрический метод	7	Закрепление отсутствует
745	415347,11	1259479,15	Картометрический метод	7	Закрепление отсутствует
746	415398,61	1259465,15	Картометрический метод	7	Закрепление отсутствует
747	415399,08	1259465,00	Картометрический метод	7	Закрепление отсутствует
748	415526,96	1259425,24	Картометрический метод	7	Закрепление отсутствует
749	415736,92	1259359,96	Картометрический метод	7	Закрепление отсутствует
750	416100,74	1259247,44	Картометрический метод	7	Закрепление отсутствует
751	416455,84	1257944,67	Картометрический метод	7	Закрепление отсутствует
752	416557,54	1258006,61	Картометрический метод	7	Закрепление отсутствует
753	416602,44	1258034,21	Картометрический метод	7	Закрепление отсутствует
754	416648,24	1258062,11	Картометрический метод	7	Закрепление отсутствует

Сведения о местоположении границ объекта					
1. Система координат МСК 47 зона 1					
2. Сведения о характерных точках границ объекта					
Обозначение характерных точек границ	Координаты, м		Метод определения координат характерной точки	Средняя квадратическая погрешность	Описание обозначения точки на местности (при
	X	Y			
755	416677,12	1258074,11	Картометрический метод	7	Закрепление отсутствует
756	416716,76	1258082,15	Картометрический метод	7	Закрепление отсутствует
757	416758,83	1258088,52	Картометрический метод	7	Закрепление отсутствует
758	416918,83	1258112,64	Картометрический метод	7	Закрепление отсутствует
759	417030,57	1258129,64	Картометрический метод	7	Закрепление отсутствует
760	417158,86	1258149,32	Картометрический метод	7	Закрепление отсутствует
761	417200,18	1258155,65	Картометрический метод	7	Закрепление отсутствует
762	417306,78	1258172,05	Картометрический метод	7	Закрепление отсутствует
763	417498,59	1258201,21	Картометрический метод	7	Закрепление отсутствует
764	417580,82	1258225,45	Картометрический метод	7	Закрепление отсутствует
765	417615,85	1258255,42	Картометрический метод	7	Закрепление отсутствует
766	417654,00	1258302,70	Картометрический метод	7	Закрепление отсутствует
767	417703,84	1258364,23	Картометрический метод	7	Закрепление отсутствует
768	417765,99	1258441,03	Картометрический метод	7	Закрепление отсутствует
769	417810,37	1258495,99	Картометрический метод	7	Закрепление отсутствует
770	417816,27	1258503,08	Картометрический метод	7	Закрепление отсутствует
771	417858,64	1258531,61	Картометрический метод	7	Закрепление отсутствует
772	417909,86	1258547,88	Картометрический метод	7	Закрепление отсутствует
773	418031,40	1258586,44	Картометрический метод	7	Закрепление отсутствует
774	418059,00	1258598,24	Картометрический метод	7	Закрепление отсутствует
775	418088,28	1258622,14	Картометрический метод	7	Закрепление отсутствует
776	418221,18	1258751,79	Картометрический метод	7	Закрепление отсутствует
777	418257,76	1258788,21	Картометрический метод	7	Закрепление отсутствует
778	418278,46	1258808,45	Картометрический метод	7	Закрепление отсутствует
779	418287,05	1258824,80	Картометрический метод	7	Закрепление отсутствует
780	418285,51	1258850,13	Картометрический метод	7	Закрепление отсутствует
781	418278,92	1258874,34	Картометрический метод	7	Закрепление отсутствует

Сведения о местоположении границ объекта

1. Система координат МСК 47 зона 1

2. Сведения о характерных точках границ объекта

Обозначение характерных точек границ	Координаты, м		Метод определения координат характерной точки	Средняя квадратическая погрешность	Описание обозначения точки на местности (при
	X	Y			
782	418264,36	1258906,25	Картометрический метод	7	Закрепление отсутствует
783	418259,46	1258926,64	Картометрический метод	7	Закрепление отсутствует
784	418263,51	1258953,76	Картометрический метод	7	Закрепление отсутствует
785	418295,41	1259076,78	Картометрический метод	7	Закрепление отсутствует
786	418354,40	1259303,84	Картометрический метод	7	Закрепление отсутствует
787	418374,85	1259383,30	Картометрический метод	7	Закрепление отсутствует
788	418378,26	1259422,59	Картометрический метод	7	Закрепление отсутствует
789	418363,54	1259471,42	Картометрический метод	7	Закрепление отсутствует
790	418322,03	1259556,89	Картометрический метод	7	Закрепление отсутствует
791	418255,36	1259693,77	Картометрический метод	7	Закрепление отсутствует
792	418216,10	1259774,65	Картометрический метод	7	Закрепление отсутствует
793	418201,02	1259797,65	Картометрический метод	7	Закрепление отсутствует
794	418172,41	1259823,62	Картометрический метод	7	Закрепление отсутствует
795	418141,99	1259854,40	Картометрический метод	7	Закрепление отсутствует
796	418008,09	1259993,50	Картометрический метод	7	Закрепление отсутствует
797	417994,00	1260010,01	Картометрический метод	7	Закрепление отсутствует
798	417974,61	1260043,15	Картометрический метод	7	Закрепление отсутствует
799	417963,08	1260064,93	Картометрический метод	7	Закрепление отсутствует
800	417956,43	1260078,15	Картометрический метод	7	Закрепление отсутствует
801	417948,10	1260105,99	Картометрический метод	7	Закрепление отсутствует
802	417945,22	1260108,15	Картометрический метод	7	Закрепление отсутствует
803	417943,59	1260108,16	Картометрический метод	7	Закрепление отсутствует
804	417934,72	1260104,17	Картометрический метод	7	Закрепление отсутствует
805	417911,30	1260093,65	Картометрический метод	7	Закрепление отсутствует
806	417911,71	1260092,74	Картометрический метод	7	Закрепление отсутствует
807	417879,85	1260078,06	Картометрический метод	7	Закрепление отсутствует
808	417842,84	1260060,96	Картометрический метод	7	Закрепление отсутствует

Сведения о местоположении границ объекта

1. Система координат МСК 47 зона 1

2. Сведения о характерных точках границ объекта

Обозначение характерных точек границ	Координаты, м		Метод определения координат характерной точки	Средняя квадратическая погрешность	Описание обозначения точки на местности (при
	X	Y			
809	417813,01	1259801,88	Картометрический метод	7	Закрепление отсутствует
810	417767,21	1259746,76	Картометрический метод	7	Закрепление отсутствует
811	417610,41	1259707,21	Картометрический метод	7	Закрепление отсутствует
812	417499,20	1259679,15	Картометрический метод	7	Закрепление отсутствует
813	417483,53	1259675,20	Картометрический метод	7	Закрепление отсутствует
814	417477,99	1259815,91	Картометрический метод	7	Закрепление отсутствует
815	417496,68	1259900,94	Картометрический метод	7	Закрепление отсутствует
816	417427,69	1259868,62	Картометрический метод	7	Закрепление отсутствует
817	417427,29	1259869,40	Картометрический метод	7	Закрепление отсутствует
818	417392,48	1259852,70	Картометрический метод	7	Закрепление отсутствует
819	417372,71	1259843,72	Картометрический метод	7	Закрепление отсутствует
820	417382,13	1259825,42	Картометрический метод	7	Закрепление отсутствует
821	417385,65	1259827,51	Картометрический метод	7	Закрепление отсутствует
822	417389,93	1259800,25	Картометрический метод	7	Закрепление отсутствует
823	417400,25	1259777,48	Картометрический метод	7	Закрепление отсутствует
824	417379,68	1259757,90	Картометрический метод	7	Закрепление отсутствует
825	417369,73	1259751,55	Картометрический метод	7	Закрепление отсутствует
826	417364,00	1259763,80	Картометрический метод	7	Закрепление отсутствует
827	417352,24	1259759,59	Картометрический метод	7	Закрепление отсутствует
828	417318,74	1259754,80	Картометрический метод	7	Закрепление отсутствует
829	417290,18	1259738,10	Картометрический метод	7	Закрепление отсутствует
830	417292,37	1259720,79	Картометрический метод	7	Закрепление отсутствует
831	417270,44	1259720,06	Картометрический метод	7	Закрепление отсутствует
832	417238,30	1259720,61	Картометрический метод	7	Закрепление отсутствует
833	417237,83	1259748,62	Картометрический метод	7	Закрепление отсутствует
834	417224,68	1259752,12	Картометрический метод	7	Закрепление отсутствует
835	417191,79	1259762,26	Картометрический метод	7	Закрепление отсутствует

Сведения о местоположении границ объекта					
1. Система координат МСК 47 зона 1					
2. Сведения о характерных точках границ объекта					
Обозначение характерных точек границ	Координаты, м		Метод определения координат характерной точки	Средняя квадратическая погрешность	Описание обозначения точки на местности (при
	X	Y			
836	417045,70	1259798,69	Картометрический метод	7	Закрепление отсутствует
837	417022,86	1259804,05	Картометрический метод	7	Закрепление отсутствует
838	417013,78	1259806,47	Картометрический метод	7	Закрепление отсутствует
839	417003,42	1259809,52	Картометрический метод	7	Закрепление отсутствует
840	417004,86	1259817,13	Картометрический метод	7	Закрепление отсутствует
841	417012,70	1259850,58	Картометрический метод	7	Закрепление отсутствует
842	416993,41	1259859,48	Картометрический метод	7	Закрепление отсутствует
843	416902,73	1259908,22	Картометрический метод	7	Закрепление отсутствует
844	416823,67	1259952,58	Картометрический метод	7	Закрепление отсутствует
845	416748,71	1259993,71	Картометрический метод	7	Закрепление отсутствует
846	416697,46	1260020,87	Картометрический метод	7	Закрепление отсутствует
847	416637,58	1260053,04	Картометрический метод	7	Закрепление отсутствует
848	416595,28	1260076,69	Картометрический метод	7	Закрепление отсутствует
849	416529,49	1260111,45	Картометрический метод	7	Закрепление отсутствует
850	416447,68	1260155,40	Картометрический метод	7	Закрепление отсутствует
851	416417,12	1260168,78	Картометрический метод	7	Закрепление отсутствует
852	416298,62	1260213,46	Картометрический метод	7	Закрепление отсутствует
853	416213,75	1260246,89	Картометрический метод	7	Закрепление отсутствует
854	416173,39	1260262,45	Картометрический метод	7	Закрепление отсутствует
855	416103,96	1260289,37	Картометрический метод	7	Закрепление отсутствует
856	416072,71	1260299,74	Картометрический метод	7	Закрепление отсутствует
857	415861,46	1260359,83	Картометрический метод	7	Закрепление отсутствует
858	415542,65	1260447,51	Картометрический метод	7	Закрепление отсутствует
859	415514,34	1260456,49	Картометрический метод	7	Закрепление отсутствует
860	415416,70	1260484,16	Картометрический метод	7	Закрепление отсутствует
861	415362,48	1260491,21	Картометрический метод	7	Закрепление отсутствует
862	415346,41	1260489,87	Картометрический метод	7	Закрепление отсутствует

Сведения о местоположении границ объекта					
1. Система координат МСК 47 зона 1					
2. Сведения о характерных точках границ объекта					
Обозначение характерных точек границ	Координаты, м		Метод определения координат характерной точки	Средняя квадратическая погрешность	Описание обозначения точки на местности (при
	X	Y			
863	415253,39	1260475,47	Картометрический метод	7	Закрепление отсутствует
864	415220,86	1260479,57	Картометрический метод	7	Закрепление отсутствует
865	415121,30	1260503,10	Картометрический метод	7	Закрепление отсутствует
866	415068,40	1260515,11	Картометрический метод	7	Закрепление отсутствует
867	414989,84	1260533,64	Картометрический метод	7	Закрепление отсутствует
868	414957,89	1260541,72	Картометрический метод	7	Закрепление отсутствует
869	414927,61	1260548,64	Картометрический метод	7	Закрепление отсутствует
870	414895,80	1260555,86	Картометрический метод	7	Закрепление отсутствует
871	414771,52	1260586,65	Картометрический метод	7	Закрепление отсутствует
728	414608,57	1260624,67	Картометрический метод	7	Закрепление отсутствует
					-
872	444184,43	1274877,66	Картометрический метод	7	Закрепление отсутствует
873	444104,02	1274858,84	Картометрический метод	7	Закрепление отсутствует
874	444022,94	1274799,74	Картометрический метод	7	Закрепление отсутствует
875	443981,90	1274739,97	Картометрический метод	7	Закрепление отсутствует
876	443900,48	1274660,74	Картометрический метод	7	Закрепление отсутствует
877	443778,69	1274562,03	Картометрический метод	7	Закрепление отсутствует
878	443495,72	1274405,60	Картометрический метод	7	Закрепление отсутствует
879	443455,01	1274366,00	Картометрический метод	7	Закрепление отсутствует
880	443454,34	1274325,71	Картометрический метод	7	Закрепление отсутствует
881	443474,02	1274305,22	Картометрический метод	7	Закрепление отсутствует
882	443574,12	1274303,51	Картометрический метод	7	Закрепление отсутствует
883	443654,89	1274342,45	Картометрический метод	7	Закрепление отсутствует
884	443795,03	1274340,07	Картометрический метод	7	Закрепление отсутствует
885	444032,28	1274154,66	Картометрический метод	7	Закрепление отсутствует
886	444129,69	1273991,76	Картометрический метод	7	Закрепление отсутствует
887	444169,06	1273950,78	Картометрический метод	7	Закрепление отсутствует
888	444248,81	1273929,26	Картометрический	7	Закрепление

Сведения о местоположении границ объекта					
1. Система координат МСК 47 зона 1					
2. Сведения о характерных точках границ объекта					
Обозначение характерных точек границ	Координаты, м		Метод определения координат характерной точки	Средняя квадратическая погрешность	Описание обозначения точки на местности (при
	X	Y			
			метод		отсутствует
889	444268,51	1273887,70	Картометрический метод	7	Закрепление отсутствует
890	444306,51	1273787,19	Картометрический метод	7	Закрепление отсутствует
891	444485,36	1273703,49	Картометрический метод	7	Закрепление отсутствует
892	444643,15	1273559,68	Картометрический метод	7	Закрепление отсутствует
893	444741,56	1273457,20	Картометрический метод	7	Закрепление отсутствует
894	444801,29	1273436,03	Картометрический метод	7	Закрепление отсутствует
895	444841,67	1273455,50	Картометрический метод	7	Закрепление отсутствует
896	444883,07	1273535,41	Картометрический метод	7	Закрепление отсутствует
897	444923,11	1273534,72	Картометрический метод	7	Закрепление отсутствует
898	444981,48	1273432,93	Картометрический метод	7	Закрепление отсутствует
899	444980,11	1273352,31	Картометрический метод	7	Закрепление отсутствует
900	445019,14	1273291,16	Картометрический метод	7	Закрепление отсутствует
901	445218,68	1273247,40	Картометрический метод	7	Закрепление отсутствует
902	445279,76	1273306,82	Картометрический метод	7	Закрепление отсутствует
903	445359,85	1273305,44	Картометрический метод	7	Закрепление отсутствует
904	445518,66	1273222,06	Картометрический метод	7	Закрепление отсутствует
905	445557,67	1273160,89	Картометрический метод	7	Закрепление отсутствует
906	445555,97	1273060,12	Картометрический метод	7	Закрепление отсутствует
907	445673,36	1272896,78	Картометрический метод	7	Закрепление отсутствует
908	445772,77	1272854,72	Картометрический метод	7	Закрепление отсутствует
909	445893,25	1272872,79	Картометрический метод	7	Закрепление отсутствует
910	445914,29	1272932,92	Картометрический метод	7	Закрепление отсутствует
911	445796,23	1273055,95	Картометрический метод	7	Закрепление отсутствует
912	445777,22	1273116,77	Картометрический метод	7	Закрепление отсутствует
913	445799,63	1273257,54	Картометрический метод	7	Закрепление отсутствует
914	445760,26	1273298,54	Картометрический метод	7	Закрепление отсутствует
915	445800,99	1273338,16	Картометрический	7	Закрепление

Сведения о местоположении границ объекта					
1. Система координат МСК 47 зона 1					
2. Сведения о характерных точках границ объекта					
Обозначение характерных точек границ	Координаты, м		Метод определения координат характерной точки	Средняя квадратическая погрешность	Описание обозначения точки на местности (при
	X	Y			
			метод		отсутствует
916	445861,05	1273337,13	Картометрический метод	7	Закрепление отсутствует
917	445920,45	1273295,76	Картометрический метод	7	Закрепление отсутствует
918	446038,18	1273152,58	Картометрический метод	7	Закрепление отсутствует
919	446097,56	1273111,24	Картометрический метод	7	Закрепление отсутствует
920	446296,76	1273047,27	Картометрический метод	7	Закрепление отсутствует
921	446355,45	1272965,60	Картометрический метод	7	Закрепление отсутствует
922	446434,51	1272903,72	Картометрический метод	7	Закрепление отсутствует
923	446592,97	1272800,14	Картометрический метод	7	Закрепление отсутствует
924	446652,68	1272778,92	Картометрический метод	7	Закрепление отсутствует
925	446733,11	1272797,70	Картометрический метод	7	Закрепление отсутствует
926	446792,83	1272776,49	Картометрический метод	7	Закрепление отсутствует
927	446852,20	1272735,12	Картометрический метод	7	Закрепление отсутствует
928	446972,00	1272712,86	Картометрический метод	7	Закрепление отсутствует
929	447130,44	1272609,26	Картометрический метод	7	Закрепление отсутствует
930	447170,48	1272608,55	Картометрический метод	7	Закрепление отсутствует
931	447233,40	1272710,52	Картометрический метод	7	Закрепление отсутствует
932	447252,98	1272748,32	Картометрический метод	7	Закрепление отсутствует
933	447333,41	1272767,10	Картометрический метод	7	Закрепление отсутствует
934	447464,00	1272747,24	Картометрический метод	7	Закрепление отсутствует
935	447633,03	1272721,53	Картометрический метод	7	Закрепление отсутствует
936	447753,51	1272739,61	Картометрический метод	7	Закрепление отсутствует
937	447774,55	1272799,78	Картометрический метод	7	Закрепление отсутствует
938	447734,85	1272820,64	Картометрический метод	7	Закрепление отсутствует
939	447475,61	1272885,65	Картометрический метод	7	Закрепление отсутствует
940	447356,84	1272968,42	Картометрический метод	7	Закрепление отсутствует
941	447317,83	1273029,61	Картометрический метод	7	Закрепление отсутствует
942	447279,84	1273151,30	Картометрический	7	Закрепление

Сведения о местоположении границ объекта					
1. Система координат МСК 47 зона 1					
2. Сведения о характерных точках границ объекта					
Обозначение характерных точек границ	Координаты, м		Метод определения координат характерной точки	Средняя квадратическая погрешность	Описание обозначения точки на местности (при
	X	Y			
			метод		отсутствует
943	447301,56	1273251,78	Картометрический метод	7	Закрепление отсутствует
944	447322,27	1273291,76	Картометрический метод	7	Закрепление отсутствует
945	447403,70	1273371,04	Картометрический метод	7	Закрепление отсутствует
946	447524,18	1273389,15	Картометрический метод	7	Закрепление отсутствует
947	447564,90	1273428,80	Картометрический метод	7	Закрепление отсутствует
948	447545,55	1273469,48	Картометрический метод	7	Закрепление отсутствует
949	447506,53	1273510,14	Картометрический метод	7	Закрепление отсутствует
950	447407,09	1273593,24	Картометрический метод	7	Закрепление отсутствует
951	447289,34	1273715,95	Картометрический метод	7	Закрепление отсутствует
952	447250,86	1273796,85	Картометрический метод	7	Закрепление отсутствует
953	447154,16	1274041,87	Картометрический метод	7	Закрепление отсутствует
954	447135,24	1274081,67	Картометрический метод	7	Закрепление отсутствует
955	447155,93	1274121,67	Картометрический метод	7	Закрепление отсутствует
956	447157,27	1274202,32	Картометрический метод	7	Закрепление отсутствует
957	447137,26	1274202,66	Картометрический метод	7	Закрепление отсутствует
958	447057,84	1274244,34	Картометрический метод	7	Закрепление отсутствует
959	446860,63	1274429,22	Картометрический метод	7	Закрепление отсутствует
960	446780,88	1274450,73	Картометрический метод	7	Закрепление отсутствует
961	446339,42	1274397,73	Картометрический метод	7	Закрепление отсутствует
962	445890,13	1274385,59	Картометрический метод	7	Закрепление отсутствует
963	445497,59	1274412,32	Картометрический метод	7	Закрепление отсутствует
964	444340,30	1274847,78	Картометрический метод	7	Закрепление отсутствует
965	444264,52	1274876,30	Картометрический метод	7	Закрепление отсутствует
872	444184,43	1274877,66	Картометрический метод	7	Закрепление отсутствует
					-
966	418402,26	1260077,50	Картометрический метод	7	Закрепление отсутствует
967	418401,97	1260052,21	Картометрический метод	7	Закрепление отсутствует

Сведения о местоположении границ объекта

1. Система координат МСК 47 зона 1

2. Сведения о характерных точках границ объекта

Обозначение характерных точек границ	Координаты, м		Метод определения координат характерной точки	Средняя квадратическая погрешность	Описание обозначения точки на местности (при
	X	Y			
968	418401,95	1260050,32	Картометрический метод	7	Закрепление отсутствует
969	418401,28	1260034,16	Картометрический метод	7	Закрепление отсутствует
970	418401,27	1260033,85	Картометрический метод	7	Закрепление отсутствует
971	418408,09	1260030,24	Картометрический метод	7	Закрепление отсутствует
972	418386,31	1259966,52	Картометрический метод	7	Закрепление отсутствует
973	418378,88	1259968,33	Картометрический метод	7	Закрепление отсутствует
974	418377,62	1259962,16	Картометрический метод	7	Закрепление отсутствует
975	418339,33	1259840,06	Картометрический метод	7	Закрепление отсутствует
976	418323,24	1259811,70	Картометрический метод	7	Закрепление отсутствует
977	418308,28	1259805,88	Картометрический метод	7	Закрепление отсутствует
978	418288,02	1259799,56	Картометрический метод	7	Закрепление отсутствует
979	418247,50	1259785,18	Картометрический метод	7	Закрепление отсутствует
980	418242,12	1259783,27	Картометрический метод	7	Закрепление отсутствует
981	418234,43	1259780,38	Картометрический метод	7	Закрепление отсутствует
982	418272,45	1259702,07	Картометрический метод	7	Закрепление отсутствует
983	418339,11	1259565,20	Картометрический метод	7	Закрепление отсутствует
984	418381,29	1259478,35	Картометрический метод	7	Закрепление отсутствует
985	418397,51	1259424,59	Картометрический метод	7	Закрепление отсутствует
986	418393,65	1259380,09	Картометрический метод	7	Закрепление отсутствует
987	418365,17	1259269,84	Картометрический метод	7	Закрепление отсутствует
988	418313,80	1259072,02	Картометрический метод	7	Закрепление отсутствует
989	418282,15	1258949,96	Картометрический метод	7	Закрепление отсутствует
990	418278,80	1258927,49	Картометрический метод	7	Закрепление отсутствует
991	418282,40	1258912,47	Картометрический метод	7	Закрепление отсутствует
992	418296,85	1258880,82	Картометрический метод	7	Закрепление отсутствует
993	418304,36	1258853,23	Картометрический метод	7	Закрепление отсутствует
994	418306,33	1258820,66	Картометрический метод	7	Закрепление отсутствует

Сведения о местоположении границ объекта					
1. Система координат МСК 47 зона 1					
2. Сведения о характерных точках границ объекта					
Обозначение характерных точек границ	Координаты, м		Метод определения координат характерной точки	Средняя квадратическая погрешность	Описание обозначения точки на местности (при
	X	Y			
995	418293,89	1258796,96	Картометрический метод	7	Закрепление отсутствует
996	418271,10	1258774,68	Картометрический метод	7	Закрепление отсутствует
997	418234,52	1258738,26	Картометрический метод	7	Закрепление отсутствует
998	418100,94	1258607,95	Картометрический метод	7	Закрепление отсутствует
999	418070,33	1258582,07	Картометрический метод	7	Закрепление отсутствует
1000	418038,03	1258568,61	Картометрический метод	7	Закрепление отсутствует
1001	417915,62	1258529,78	Картометрический метод	7	Закрепление отсутствует
1002	417866,93	1258514,31	Картометрический метод	7	Закрепление отсутствует
1003	417829,17	1258488,88	Картометрический метод	7	Закрепление отсутствует
1004	417825,06	1258483,94	Картометрический метод	7	Закрепление отсутствует
1005	417780,76	1258429,08	Картометрический метод	7	Закрепление отсутствует
1006	417718,59	1258352,25	Картометрический метод	7	Закрепление отсутствует
1007	417668,81	1258290,80	Картометрический метод	7	Закрепление отсутствует
1008	417629,53	1258242,13	Картометрический метод	7	Закрепление отсутствует
1009	417590,09	1258208,38	Картометрический метод	7	Закрепление отсутствует
1010	417502,70	1258182,62	Картометрический метод	7	Закрепление отсутствует
1011	417309,63	1258153,26	Картометрический метод	7	Закрепление отсутствует
1012	417203,08	1258136,87	Картометрический метод	7	Закрепление отсутствует
1013	417161,72	1258130,54	Картометрический метод	7	Закрепление отсутствует
1014	417033,52	1258110,87	Картометрический метод	7	Закрепление отсутствует
1015	416921,70	1258093,86	Картометрический метод	7	Закрепление отсутствует
1016	416761,63	1258069,72	Картометрический метод	7	Закрепление отсутствует
1017	416720,02	1258063,42	Картометрический метод	7	Закрепление отсутствует
1018	416682,64	1258055,85	Картометрический метод	7	Закрепление отсутствует
1019	416657,67	1258045,60	Картометрический метод	7	Закрепление отсутствует
1020	416612,32	1258017,98	Картометрический метод	7	Закрепление отсутствует
1021	416567,47	1257990,42	Картометрический метод	7	Закрепление отсутствует

Сведения о местоположении границ объекта					
1. Система координат МСК 47 зона 1					
2. Сведения о характерных точках границ объекта					
Обозначение характерных точек границ	Координаты, м		Метод определения координат характерной точки	Средняя квадратическая погрешность	Описание обозначения точки на местности (при
	X	Y			
1022	416461,04	1257925,58	Картометрический метод	7	Закрепление отсутствует
1023	416469,22	1257895,56	Картометрический метод	7	Закрепление отсутствует
1024	416493,88	1257908,21	Картометрический метод	7	Закрепление отсутствует
1025	416519,20	1257923,67	Картометрический метод	7	Закрепление отсутствует
1026	416567,71	1257953,36	Картометрический метод	7	Закрепление отсутствует
1027	416632,53	1257990,65	Картометрический метод	7	Закрепление отсутствует
1028	416667,43	1258006,26	Картометрический метод	7	Закрепление отсутствует
1029	416685,60	1258012,69	Картометрический метод	7	Закрепление отсутствует
1030	416705,22	1258018,26	Картометрический метод	7	Закрепление отсутствует
1031	416733,61	1258022,62	Картометрический метод	7	Закрепление отсутствует
1032	416760,22	1258025,03	Картометрический метод	7	Закрепление отсутствует
1033	416786,85	1258027,43	Картометрический метод	7	Закрепление отсутствует
1034	416960,86	1258049,87	Картометрический метод	7	Закрепление отсутствует
1035	417021,89	1258065,30	Картометрический метод	7	Закрепление отсутствует
1036	417161,90	1257863,44	Картометрический метод	7	Закрепление отсутствует
1037	417323,00	1257626,89	Картометрический метод	7	Закрепление отсутствует
1038	417323,29	1257626,48	Картометрический метод	7	Закрепление отсутствует
1039	417323,84	1257625,65	Картометрический метод	7	Закрепление отсутствует
1040	417450,48	1257436,92	Картометрический метод	7	Закрепление отсутствует
1041	417467,44	1257448,35	Картометрический метод	7	Закрепление отсутствует
1042	417479,72	1257460,25	Картометрический метод	7	Закрепление отсутствует
1043	417492,97	1257460,11	Картометрический метод	7	Закрепление отсутствует
1044	417509,23	1257454,06	Картометрический метод	7	Закрепление отсутствует
1045	417514,80	1257456,29	Картометрический метод	7	Закрепление отсутствует
1046	417521,94	1257461,54	Картометрический метод	7	Закрепление отсутствует
1047	417517,76	1257461,83	Картометрический метод	7	Закрепление отсутствует
1048	417503,35	1257471,65	Картометрический метод	7	Закрепление отсутствует

Сведения о местоположении границ объекта					
1. Система координат МСК 47 зона 1					
2. Сведения о характерных точках границ объекта					
Обозначение характерных точек границ	Координаты, м		Метод определения координат характерной точки	Средняя квадратическая погрешность	Описание обозначения точки на местности (при
	X	Y			
1049	417501,54	1257481,65	Картометрический метод	7	Закрепление отсутствует
1050	417509,36	1257491,24	Картометрический метод	7	Закрепление отсутствует
1051	417523,94	1257501,24	Картометрический метод	7	Закрепление отсутствует
1052	417538,17	1257503,13	Картометрический метод	7	Закрепление отсутствует
1053	417554,91	1257506,73	Картометрический метод	7	Закрепление отсутствует
1054	417574,93	1257515,40	Картометрический метод	7	Закрепление отсутствует
1055	417591,19	1257513,75	Картометрический метод	7	Закрепление отсутствует
1056	417603,50	1257512,50	Картометрический метод	7	Закрепление отсутствует
1057	417620,26	1257514,42	Картометрический метод	7	Закрепление отсутствует
1058	417636,90	1257524,71	Картометрический метод	7	Закрепление отсутствует
1059	417640,14	1257533,13	Картометрический метод	7	Закрепление отсутствует
1060	417636,70	1257539,77	Картометрический метод	7	Закрепление отсутствует
1061	417623,18	1257547,09	Картометрический метод	7	Закрепление отсутствует
1062	417617,17	1257557,03	Картометрический метод	7	Закрепление отсутствует
1063	417616,78	1257585,46	Картометрический метод	7	Закрепление отсутствует
1064	417607,17	1257612,92	Картометрический метод	7	Закрепление отсутствует
1065	417618,71	1257628,99	Картометрический метод	7	Закрепление отсутствует
1066	417623,55	1257643,28	Картометрический метод	7	Закрепление отсутствует
1067	417619,97	1257659,95	Картометрический метод	7	Закрепление отсутствует
1068	417625,66	1257673,42	Картометрический метод	7	Закрепление отсутствует
1069	417635,66	1257678,60	Картометрический метод	7	Закрепление отсутствует
1070	417651,62	1257677,17	Картометрический метод	7	Закрепление отсутствует
1071	417669,98	1257684,98	Картометрический метод	7	Закрепление отсутствует
1072	417680,02	1257686,80	Картометрический метод	7	Закрепление отсутствует
1073	417695,11	1257687,88	Картометрический метод	7	Закрепление отсутствует
1074	417716,04	1257692,37	Картометрический метод	7	Закрепление отсутствует
1075	417729,33	1257701,78	Картометрический метод	7	Закрепление отсутствует

Сведения о местоположении границ объекта					
1. Система координат МСК 47 зона 1					
2. Сведения о характерных точках границ объекта					
Обозначение характерных точек границ	Координаты, м		Метод определения координат характерной точки	Средняя квадратическая погрешность	Описание обозначения точки на местности (при
	X	Y			
1076	417743,57	1257703,67	Картометрический метод	7	Закрепление отсутствует
1077	417746,97	1257700,38	Картометрический метод	7	Закрепление отсутствует
1078	417748,80	1257689,53	Картометрический метод	7	Закрепление отсутствует
1079	417757,30	1257681,30	Картометрический метод	7	Закрепление отсутствует
1080	417770,35	1257675,84	Картометрический метод	7	Закрепление отсутствует
1081	417778,41	1257671,58	Картометрический метод	7	Закрепление отсутствует
1082	417780,97	1257668,28	Картометрический метод	7	Закрепление отсутствует
1083	417781,89	1257662,44	Картометрический метод	7	Закрепление отсутствует
1084	417784,48	1257657,46	Картометрический метод	7	Закрепление отсутствует
1085	417793,00	1257647,55	Картометрический метод	7	Закрепление отсутствует
1086	417801,13	1257646,71	Картометрический метод	7	Закрепление отсутствует
1087	417814,15	1257648,05	Картометрический метод	7	Закрепление отсутствует
1088	417825,07	1257658,76	Картометрический метод	7	Закрепление отсутствует
1089	417834,18	1257670,56	Картометрический метод	7	Закрепление отсутствует
1090	417845,89	1257683,66	Картометрический метод	7	Закрепление отсутствует
1091	417856,35	1257691,85	Картометрический метод	7	Закрепление отсутствует
1092	417867,77	1257703,58	Картометрический метод	7	Закрепление отсутствует
1093	417875,26	1257707,70	Картометрический метод	7	Закрепление отсутствует
1094	417885,94	1257711,98	Картометрический метод	7	Закрепление отсутствует
1095	417890,03	1257713,46	Картометрический метод	7	Закрепление отсутствует
1096	417899,34	1257723,61	Картометрический метод	7	Закрепление отсутствует
1097	417904,73	1257724,34	Картометрический метод	7	Закрепление отсутствует
1098	417917,46	1257726,05	Картометрический метод	7	Закрепление отсутствует
1099	417931,49	1257725,25	Картометрический метод	7	Закрепление отсутствует
1100	417939,11	1257717,62	Картометрический метод	7	Закрепление отсутствует
1101	417945,02	1257703,20	Картометрический метод	7	Закрепление отсутствует
1102	417950,94	1257697,27	Картометрический метод	7	Закрепление отсутствует

Сведения о местоположении границ объекта					
1. Система координат МСК 47 зона 1					
2. Сведения о характерных точках границ объекта					
Обозначение характерных точек границ	Координаты, м		Метод определения координат характерной точки	Средняя квадратическая погрешность	Описание обозначения точки на местности (при
	X	Y			
1103	417961,94	1257698,10	Картометрический метод	7	Закрепление отсутствует
1104	417972,09	1257704,00	Картометрический метод	7	Закрепление отсутствует
1105	417980,55	1257706,54	Картометрический метод	7	Закрепление отсутствует
1106	417990,71	1257703,13	Картометрический метод	7	Закрепление отсутствует
1107	417995,79	1257703,96	Картометрический метод	7	Закрепление отсутствует
1108	417996,57	1257708,62	Картометрический метод	7	Закрепление отсутствует
1109	417996,65	1257712,43	Картометрический метод	7	Закрепление отсутствует
1110	418003,41	1257717,50	Картометрический метод	7	Закрепление отсутствует
1111	418008,49	1257718,34	Картометрический метод	7	Закрепление отсутствует
1112	418011,03	1257721,72	Картометрический метод	7	Закрепление отсутствует
1113	418009,34	1257726,81	Картометрический метод	7	Закрепление отсутствует
1114	417999,19	1257730,21	Картометрический метод	7	Закрепление отсутствует
1115	417992,43	1257734,45	Картометрический метод	7	Закрепление отсутствует
1116	417989,90	1257740,38	Картометрический метод	7	Закрепление отсутствует
1117	417989,05	1257747,16	Картометрический метод	7	Закрепление отсутствует
1118	417984,82	1257753,95	Картометрический метод	7	Закрепление отсутствует
1119	417981,44	1257760,73	Картометрический метод	7	Закрепление отсутствует
1120	417982,29	1257770,89	Картометрический метод	7	Закрепление отсутствует
1121	417989,92	1257781,89	Картометрический метод	7	Закрепление отсутствует
1122	417995,00	1257786,96	Картометрический метод	7	Закрепление отсутствует
1123	418000,07	1257792,03	Картометрический метод	7	Закрепление отсутствует
1124	418001,27	1257799,84	Картометрический метод	7	Закрепление отсутствует
1125	418003,97	1257809,10	Картометрический метод	7	Закрепление отсутствует
1126	418005,82	1257819,81	Картометрический метод	7	Закрепление отсутствует
1127	418005,99	1257821,67	Картометрический метод	7	Закрепление отсутствует
1128	418016,13	1257830,13	Картометрический метод	7	Закрепление отсутствует
1129	418023,65	1257831,25	Картометрический метод	7	Закрепление отсутствует

Сведения о местоположении границ объекта

1. Система координат МСК 47 зона 1

2. Сведения о характерных точках границ объекта

Обозначение характерных точек границ	Координаты, м		Метод определения координат характерной точки	Средняя квадратическая погрешность	Описание обозначения точки на местности (при
	X	Y			
1130	418033,06	1257832,65	Картометрический метод	7	Закрепление отсутствует
1131	418043,21	1257830,94	Картометрический метод	7	Закрепление отсутствует
1132	418056,73	1257833,46	Картометрический метод	7	Закрепление отсутствует
1133	418062,55	1257829,53	Картометрический метод	7	Закрепление отсутствует
1134	418070,02	1257825,10	Картометрический метод	7	Закрепление отсутствует
1135	418078,72	1257822,41	Картометрический метод	7	Закрепление отсутствует
1136	418082,95	1257816,47	Картометрический метод	7	Закрепление отсутствует
1137	418092,26	1257813,06	Картометрический метод	7	Закрепление отсутствует
1138	418094,79	1257807,98	Картометрический метод	7	Закрепление отсутствует
1139	418092,26	1257802,05	Картометрический метод	7	Закрепление отсутствует
1140	418085,49	1257799,53	Картометрический метод	7	Закрепление отсутствует
1141	418077,04	1257797,85	Картометрический метод	7	Закрепление отсутствует
1142	418074,49	1257791,92	Картометрический метод	7	Закрепление отсутствует
1143	418078,73	1257780,90	Картометрический метод	7	Закрепление отсутствует
1144	418085,49	1257774,11	Картометрический метод	7	Закрепление отсутствует
1145	418098,18	1257769,86	Картометрический метод	7	Закрепление отсутствует
1146	418104,94	1257764,76	Картометрический метод	7	Закрепление отсутствует
1147	418112,56	1257750,36	Картометрический метод	7	Закрепление отсутствует
1148	418114,24	1257741,04	Картометрический метод	7	Закрепление отсутствует
1149	418122,70	1257740,18	Картометрический метод	7	Закрепление отсутствует
1150	418132,43	1257745,57	Картометрический метод	7	Закрепление отсутствует
1151	418137,93	1257748,62	Картометрический метод	7	Закрепление отсутствует
1152	418144,69	1257755,38	Картометрический метод	7	Закрепление отсутствует
1153	418145,54	1257763,00	Картометрический метод	7	Закрепление отсутствует
1154	418137,93	1257771,48	Картометрический метод	7	Закрепление отсутствует
1155	418133,28	1257773,98	Картометрический метод	7	Закрепление отсутствует
1156	418125,24	1257778,29	Картометрический метод	7	Закрепление отсутствует

Сведения о местоположении границ объекта					
1. Система координат МСК 47 зона 1					
2. Сведения о характерных точках границ объекта					
Обозначение характерных точек границ	Координаты, м		Метод определения координат характерной точки	Средняя квадратическая погрешность	Описание обозначения точки на местности (при
	X	Y			
1157	418116,78	1257784,24	Картометрический метод	7	Закрепление отсутствует
1158	418116,77	1257794,39	Картометрический метод	7	Закрепление отсутствует
1159	418120,15	1257801,16	Картометрический метод	7	Закрепление отсутствует
1160	418128,62	1257804,86	Картометрический метод	7	Закрепление отсутствует
1161	418134,55	1257807,07	Картометрический метод	7	Закрепление отсутствует
1162	418134,54	1257813,00	Картометрический метод	7	Закрепление отсутствует
1163	418127,77	1257820,63	Картометрический метод	7	Закрепление отсутствует
1164	418121,85	1257824,35	Картометрический метод	7	Закрепление отсутствует
1165	418118,22	1257834,33	Картометрический метод	7	Закрепление отсутствует
1166	418115,51	1257843,10	Картометрический метод	7	Закрепление отсутствует
1167	418114,24	1257846,06	Картометрический метод	7	Закрепление отсутствует
1168	418115,08	1257852,85	Картометрический метод	7	Закрепление отсутствует
1169	418122,69	1257856,22	Картометрический метод	7	Закрепление отсутствует
1170	418131,16	1257857,05	Картометрический метод	7	Закрепление отсутствует
1171	418135,72	1257864,67	Картометрический метод	7	Закрепление отсутствует
1172	418142,15	1257874,83	Картометрический метод	7	Закрепление отсутствует
1173	418151,45	1257876,50	Картометрический метод	7	Закрепление отсутствует
1174	418175,14	1257875,62	Картометрический метод	7	Закрепление отсутствует
1175	418194,58	1257869,67	Картометрический метод	7	Закрепление отсутствует
1176	418205,57	1257860,33	Картометрический метод	7	Закрепление отсутствует
1177	418214,03	1257846,76	Картометрический метод	7	Закрепление отсутствует
1178	418217,43	1257838,29	Картометрический метод	7	Закрепление отсутствует
1179	418222,50	1257837,43	Картометрический метод	7	Закрепление отсутствует
1180	418230,11	1257840,81	Картометрический метод	7	Закрепление отсутствует
1181	418240,25	1257843,33	Картометрический метод	7	Закрепление отсутствует
1182	418247,87	1257840,79	Картометрический метод	7	Закрепление отсутствует
1183	418252,09	1257840,78	Картометрический метод	7	Закрепление отсутствует

Сведения о местоположении границ объекта

1. Система координат МСК 47 зона 1

2. Сведения о характерных точках границ объекта

Обозначение характерных точек границ	Координаты, м		Метод определения координат характерной точки	Средняя квадратическая погрешность	Описание обозначения точки на местности (при
	X	Y			
1184	418252,09	1257845,85	Картометрический метод	7	Закрепление отсутствует
1185	418247,02	1257852,64	Картометрический метод	7	Закрепление отсутствует
1186	418247,86	1257857,72	Картометрический метод	7	Закрепление отсутствует
1187	418252,93	1257860,25	Картометрический метод	7	Закрепление отсутствует
1188	418261,39	1257856,85	Картометрический метод	7	Закрепление отсутствует
1189	418274,93	1257856,83	Картометрический метод	7	Закрепление отсутствует
1190	418287,61	1257851,73	Картометрический метод	7	Закрепление отсутствует
1191	418295,22	1257844,09	Картометрический метод	7	Закрепление отсутствует
1192	418303,68	1257843,23	Картометрический метод	7	Закрепление отсутствует
1193	418308,75	1257846,62	Картометрический метод	7	Закрепление отсутствует
1194	418318,06	1257844,05	Картометрический метод	7	Закрепление отсутствует
1195	418324,82	1257833,89	Картометрический метод	7	Закрепление отсутствует
1196	418333,28	1257811,00	Картометрический метод	7	Закрепление отсутствует
1197	418340,89	1257803,36	Картометрический метод	7	Закрепление отсутствует
1198	418348,25	1257792,41	Картометрический метод	7	Закрепление отсутствует
1199	418350,91	1257781,58	Картометрический метод	7	Закрепление отсутствует
1200	418356,88	1257774,98	Картометрический метод	7	Закрепление отсутствует
1201	418365,74	1257767,26	Картометрический метод	7	Закрепление отсутствует
1202	418373,86	1257760,18	Картометрический метод	7	Закрепление отсутствует
1203	418379,88	1257749,41	Картометрический метод	7	Закрепление отсутствует
1204	418380,07	1257735,19	Картометрический метод	7	Закрепление отсутствует
1205	418384,42	1257724,39	Картометрический метод	7	Закрепление отсутствует
1206	418392,02	1257720,32	Картометрический метод	7	Закрепление отсутствует
1207	418407,90	1257716,62	Картометрический метод	7	Закрепление отсутствует
1208	418412,23	1257715,61	Картометрический метод	7	Закрепление отсутствует
1209	418425,73	1257709,96	Картометрический метод	7	Закрепление отсутствует
1210	418431,75	1257699,18	Картометрический метод	7	Закрепление отсутствует

Сведения о местоположении границ объекта					
1. Система координат МСК 47 зона 1					
2. Сведения о характерных точках границ объекта					
Обозначение характерных точек границ	Координаты, м		Метод определения координат характерной точки	Средняя квадратическая погрешность	Описание обозначения точки на местности (при
	X	Y			
1211	418434,49	1257682,49	Картометрический метод	7	Закрепление отсутствует
1212	418444,05	1257658,39	Картометрический метод	7	Закрепление отсутствует
1213	418452,76	1257648,81	Картометрический метод	7	Закрепление отсутствует
1214	418463,44	1257637,00	Картометрический метод	7	Закрепление отсутствует
1215	418470,47	1257628,68	Картометрический метод	7	Закрепление отсутствует
1216	418473,97	1257625,29	Картометрический метод	7	Закрепление отсутствует
1217	418478,87	1257620,55	Картометрический метод	7	Закрепление отсутствует
1218	418482,70	1257616,78	Картометрический метод	7	Закрепление отсутствует
1219	418504,54	1257591,57	Картометрический метод	7	Закрепление отсутствует
1220	418514,05	1257570,79	Картометрический метод	7	Закрепление отсутствует
1221	418518,50	1257552,46	Картометрический метод	7	Закрепление отсутствует
1222	418523,67	1257542,51	Картометрический метод	7	Закрепление отсутствует
1223	418538,92	1257531,03	Картометрический метод	7	Закрепление отсутствует
1224	418550,72	1257527,87	Картометрический метод	7	Закрепление отсутствует
1225	418554,70	1257527,58	Картометрический метод	7	Закрепление отсутствует
1226	418588,51	1257525,10	Картометрический метод	7	Закрепление отсутствует
1227	418606,14	1257525,37	Картометрический метод	7	Закрепление отсутствует
1228	418633,14	1257514,08	Картометрический метод	7	Закрепление отсутствует
1229	418641,62	1257508,35	Картометрический метод	7	Закрепление отсутствует
1230	418647,19	1257510,23	Картометрический метод	7	Закрепление отсутствует
1231	418664,28	1257525,89	Картометрический метод	7	Закрепление отсутствует
1232	418658,06	1257533,70	Картометрический метод	7	Закрепление отсутствует
1233	418652,32	1257548,56	Картометрический метод	7	Закрепление отсутствует
1234	418648,47	1257559,48	Картометрический метод	7	Закрепление отсутствует
1235	418643,19	1257577,80	Картометрический метод	7	Закрепление отсутствует
1236	418624,53	1257592,57	Картометрический метод	7	Закрепление отсутствует
1237	418621,88	1257601,73	Картометрический метод	7	Закрепление отсутствует

Сведения о местоположении границ объекта					
1. Система координат МСК 47 зона 1					
2. Сведения о характерных точках границ объекта					
Обозначение характерных точек границ	Координаты, м		Метод определения координат характерной точки	Средняя квадратическая погрешность	Описание обозначения точки на местности (при
	X	Y			
1238	418631,73	1257617,77	Картометрический метод	7	Закрепление отсутствует
1239	418657,17	1257626,38	Картометрический метод	7	Закрепление отсутствует
1240	418679,36	1257633,56	Картометрический метод	7	Закрепление отсутствует
1241	418700,54	1257637,80	Картометрический метод	7	Закрепление отсутствует
1242	418720,35	1257642,55	Картометрический метод	7	Закрепление отсутствует
1243	418732,98	1257640,24	Картометрический метод	7	Закрепление отсутствует
1244	418737,63	1257637,43	Картометрический метод	7	Закрепление отсутствует
1245	418746,09	1257632,33	Картометрический метод	7	Закрепление отсутствует
1246	418754,18	1257623,83	Картометрический метод	7	Закрепление отсутствует
1247	418756,86	1257611,32	Картометрический метод	7	Закрепление отсутствует
1248	418765,39	1257601,42	Картометрический метод	7	Закрепление отсутствует
1249	418772,97	1257599,03	Картометрический метод	7	Закрепление отсутствует
1250	418785,39	1257611,76	Картометрический метод	7	Закрепление отсутствует
1251	418787,75	1257623,51	Картометрический метод	7	Закрепление отсутствует
1252	418780,12	1257629,25	Картометрический метод	7	Закрепление отсутствует
1253	418783,32	1257641,01	Картометрический метод	7	Закрепление отсутствует
1254	418792,37	1257654,53	Картометрический метод	7	Закрепление отсутствует
1255	418799,81	1257662,17	Картометрический метод	7	Закрепление отсутствует
1256	418807,32	1257664,80	Картометрический метод	7	Закрепление отсутствует
1257	418842,27	1257660,21	Картометрический метод	7	Закрепление отсутствует
1258	418856,94	1257657,20	Картометрический метод	7	Закрепление отсутствует
1259	418873,02	1257647,40	Картометрический метод	7	Закрепление отсутствует
1260	418886,45	1257647,61	Картометрический метод	7	Закрепление отсутствует
1261	418888,82	1257657,68	Картометрический метод	7	Закрепление отсутствует
1262	418886,10	1257673,53	Картометрический метод	7	Закрепление отсутствует
1263	418868,96	1257699,19	Картометрический метод	7	Закрепление отсутствует
1264	418851,02	1257722,34	Картометрический метод	7	Закрепление отсутствует

Сведения о местоположении границ объекта					
1. Система координат МСК 47 зона 1					
2. Сведения о характерных точках границ объекта					
Обозначение характерных точек границ	Координаты, м		Метод определения координат характерной точки	Средняя квадратическая погрешность	Описание обозначения точки на местности (при
	X	Y			
1265	418843,18	1257743,97	Картометрический метод	7	Закрепление отсутствует
1266	418843,88	1257754,02	Картометрический метод	7	Закрепление отсутствует
1267	418842,00	1257769,04	Картометрический метод	7	Закрепление отсутствует
1268	418833,54	1257773,93	Картометрический метод	7	Закрепление отсутствует
1269	418825,78	1257789,71	Картометрический метод	7	Закрепление отсутствует
1270	418827,29	1257802,28	Картометрический метод	7	Закрепление отсутствует
1271	418833,10	1257806,54	Картометрический метод	7	Закрепление отсутствует
1272	418839,87	1257813,60	Картометрический метод	7	Закрепление отсутствует
1273	418855,94	1257809,33	Картометрический метод	7	Закрепление отсутствует
1274	418866,08	1257810,17	Картометрический метод	7	Закрепление отсутствует
1275	418871,15	1257815,24	Картометрический метод	7	Закрепление отсутствует
1276	418872,85	1257823,71	Картометрический метод	7	Закрепление отсутствует
1277	418879,61	1257833,01	Картометрический метод	7	Закрепление отсутствует
1278	418881,31	1257841,49	Картометрический метод	7	Закрепление отсутствует
1279	418881,31	1257846,57	Картометрический метод	7	Закрепление отсутствует
1280	418885,54	1257851,64	Картометрический метод	7	Закрепление отсутствует
1281	418889,76	1257857,57	Картометрический метод	7	Закрепление отсутствует
1282	418888,91	1257863,50	Картометрический метод	7	Закрепление отсутствует
1283	418878,77	1257862,66	Картометрический метод	7	Закрепление отсутствует
1284	418872,01	1257861,83	Картометрический метод	7	Закрепление отсутствует
1285	418866,92	1257865,23	Картометрический метод	7	Закрепление отсутствует
1286	418867,77	1257871,16	Картометрический метод	7	Закрепление отсутствует
1287	418866,07	1257877,08	Картометрический метод	7	Закрепление отсутствует
1288	418860,15	1257877,10	Картометрический метод	7	Закрепление отсутствует
1289	418849,17	1257872,03	Картометрический метод	7	Закрепление отсутствует
1290	418838,17	1257866,12	Картометрический метод	7	Закрепление отсутствует
1291	418830,56	1257866,14	Картометрический метод	7	Закрепление отсутствует

Сведения о местоположении границ объекта					
1. Система координат МСК 47 зона 1					
2. Сведения о характерных точках границ объекта					
Обозначение характерных точек границ	Координаты, м		Метод определения координат характерной точки	Средняя квадратическая погрешность	Описание обозначения точки на местности (при
	X	Y			
1292	418815,34	1257869,55	Картометрический метод	7	Закрепление отсутствует
1293	418805,19	1257870,40	Картометрический метод	7	Закрепление отсутствует
1294	418799,27	1257867,88	Картометрический метод	7	Закрепление отсутствует
1295	418796,74	1257863,64	Картометрический метод	7	Закрепление отсутствует
1296	418796,74	1257850,94	Картометрический метод	7	Закрепление отсутствует
1297	418792,51	1257844,17	Картометрический метод	7	Закрепление отсутствует
1298	418786,58	1257845,03	Картометрический метод	7	Закрепление отсутствует
1299	418784,05	1257849,26	Картометрический метод	7	Закрепление отсутствует
1300	418784,89	1257861,12	Картометрический метод	7	Закрепление отсутствует
1301	418788,27	1257872,97	Картометрический метод	7	Закрепление отсутствует
1302	418786,59	1257886,53	Картометрический метод	7	Закрепление отсутствует
1303	418779,82	1257897,55	Картометрический метод	7	Закрепление отсутствует
1304	418778,13	1257906,02	Картометрический метод	7	Закрепление отсутствует
1305	418779,82	1257912,79	Картометрический метод	7	Закрепление отсутствует
1306	418784,89	1257917,02	Картометрический метод	7	Закрепление отсутствует
1307	418785,74	1257922,10	Картометрический метод	7	Закрепление отсутствует
1308	418780,39	1257930,12	Картометрический метод	7	Закрепление отсутствует
1309	418775,58	1257936,52	Картометрический метод	7	Закрепление отсутствует
1310	418775,58	1257941,60	Картометрический метод	7	Закрепление отсутствует
1311	418773,05	1257946,69	Картометрический метод	7	Закрепление отсутствует
1312	418767,13	1257947,55	Картометрический метод	7	Закрепление отсутствует
1313	418762,05	1257945,02	Картометрический метод	7	Закрепление отсутствует
1314	418756,13	1257945,86	Картометрический метод	7	Закрепление отсутствует
1315	418756,14	1257950,95	Картометрический метод	7	Закрепление отсутствует
1316	418761,21	1257961,95	Картометрический метод	7	Закрепление отсутствует
1317	418773,05	1257965,32	Картометрический метод	7	Закрепление отсутствует
1318	418787,43	1257960,22	Картометрический метод	7	Закрепление отсутствует

Сведения о местоположении границ объекта					
1. Система координат МСК 47 зона 1					
2. Сведения о характерных точках границ объекта					
Обозначение характерных точек границ	Координаты, м		Метод определения координат характерной точки	Средняя квадратическая погрешность	Описание обозначения точки на местности (при
	X	Y			
1319	418797,57	1257950,88	Картометрический метод	7	Закрепление отсутствует
1320	418799,92	1257945,80	Картометрический метод	7	Закрепление отсутствует
1321	418803,04	1257939,57	Картометрический метод	7	Закрепление отсутствует
1322	418812,80	1257932,23	Картометрический метод	7	Закрепление отсутствует
1323	418819,56	1257923,75	Картометрический метод	7	Закрепление отсутствует
1324	418824,63	1257922,04	Картометрический метод	7	Закрепление отсутствует
1325	418828,02	1257925,43	Картометрический метод	7	Закрепление отсутствует
1326	418830,77	1257934,53	Картометрический метод	7	Закрепление отсутствует
1327	418835,64	1257943,21	Картометрический метод	7	Закрепление отсутствует
1328	418839,86	1257949,97	Картометрический метод	7	Закрепление отсутствует
1329	418854,24	1257949,10	Картометрический метод	7	Закрепление отсутствует
1330	418861,85	1257954,17	Картометрический метод	7	Закрепление отсутствует
1331	418868,61	1257960,09	Картометрический метод	7	Закрепление отсутствует
1332	418878,76	1257957,54	Картометрический метод	7	Закрепление отсутствует
1333	418880,45	1257949,06	Картометрический метод	7	Закрепление отсутствует
1334	418879,61	1257943,98	Картометрический метод	7	Закрепление отсутствует
1335	418880,46	1257939,75	Картометрический метод	7	Закрепление отсутствует
1336	418886,38	1257939,74	Картометрический метод	7	Закрепление отсутствует
1337	418892,30	1257944,81	Картометрический метод	7	Закрепление отсутствует
1338	418894,83	1257954,12	Картометрический метод	7	Закрепление отсутствует
1339	418899,06	1257958,35	Картометрический метод	7	Закрепление отсутствует
1340	418908,36	1257958,34	Картометрический метод	7	Закрепление отсутствует
1341	418918,52	1257950,69	Картометрический метод	7	Закрепление отсутствует
1342	418921,90	1257946,45	Картометрический метод	7	Закрепление отсутствует
1343	418920,21	1257939,69	Картометрический метод	7	Закрепление отсутствует
1344	418920,21	1257936,30	Картометрический метод	7	Закрепление отсутствует
1345	418924,44	1257935,44	Картометрический метод	7	Закрепление отсутствует

Сведения о местоположении границ объекта					
1. Система координат МСК 47 зона 1					
2. Сведения о характерных точках границ объекта					
Обозначение характерных точек границ	Координаты, м		Метод определения координат характерной точки	Средняя квадратическая погрешность	Описание обозначения точки на местности (при
	X	Y			
1346	418935,43	1257936,27	Картометрический метод	7	Закрепление отсутствует
1347	418948,91	1257939,54	Картометрический метод	7	Закрепление отсутствует
1348	418955,61	1257942,89	Картометрический метод	7	Закрепление отсутствует
1349	418960,80	1257948,08	Картометрический метод	7	Закрепление отсутствует
1350	418967,57	1257949,77	Картометрический метод	7	Закрепление отсутствует
1351	418978,56	1257948,91	Картометрический метод	7	Закрепление отсутствует
1352	418985,33	1257950,59	Картометрический метод	7	Закрепление отсутствует
1353	418986,59	1257951,14	Картометрический метод	7	Закрепление отсутствует
1354	418995,47	1257953,12	Картометрический метод	7	Закрепление отсутствует
1355	419003,08	1257959,89	Картометрический метод	7	Закрепление отсутствует
1356	419003,92	1257966,66	Картометрический метод	7	Закрепление отсутствует
1357	419008,15	1257972,58	Картометрический метод	7	Закрепление отсутствует
1358	419017,46	1257971,73	Картометрический метод	7	Закрепление отсутствует
1359	419022,53	1257974,25	Картометрический метод	7	Закрепление отсутствует
1360	419023,38	1257982,72	Картометрический метод	7	Закрепление отсутствует
1361	419014,08	1257990,36	Картометрический метод	7	Закрепление отсутствует
1362	419006,40	1257992,18	Картометрический метод	7	Закрепление отсутствует
1363	418999,69	1257993,77	Картометрический метод	7	Закрепление отсутствует
1364	418995,04	1257996,10	Картометрический метод	7	Закрепление отсутствует
1365	418986,52	1257998,17	Картометрический метод	7	Закрепление отсутствует
1366	418981,95	1257998,88	Картометрический метод	7	Закрепление отсутствует
1367	418976,87	1258004,82	Картометрический метод	7	Закрепление отсутствует
1368	418980,79	1258009,52	Картометрический метод	7	Закрепление отсутствует
1369	418985,33	1258014,97	Картометрический метод	7	Закрепление отсутствует
1370	418987,01	1258020,90	Картометрический метод	7	Закрепление отсутствует
1371	418993,78	1258024,27	Картометрический метод	7	Закрепление отсутствует
1372	419004,77	1258023,41	Картометрический метод	7	Закрепление отсутствует

Сведения о местоположении границ объекта					
1. Система координат МСК 47 зона 1					
2. Сведения о характерных точках границ объекта					
Обозначение характерных точек границ	Координаты, м		Метод определения координат характерной точки	Средняя квадратическая погрешность	Описание обозначения точки на местности (при
	X	Y			
1373	419014,08	1258025,93	Картометрический метод	7	Закрепление отсутствует
1374	419021,69	1258035,25	Картометрический метод	7	Закрепление отсутствует
1375	419023,38	1258047,94	Картометрический метод	7	Закрепление отсутствует
1376	419020,85	1258058,96	Картометрический метод	7	Закрепление отсутствует
1377	419012,39	1258066,60	Картометрический метод	7	Закрепление отсутствует
1378	419009,85	1258075,91	Картометрический метод	7	Закрепление отсутствует
1379	419008,15	1258085,24	Картометрический метод	7	Закрепление отсутствует
1380	419010,69	1258091,17	Картометрический метод	7	Закрепление отсутствует
1381	419019,15	1258095,39	Картометрический метод	7	Закрепление отсутствует
1382	419029,29	1258095,37	Картометрический метод	7	Закрепление отсутствует
1383	419037,75	1258097,89	Картометрический метод	7	Закрепление отсутствует
1384	419040,29	1258102,13	Картометрический метод	7	Закрепление отсутствует
1385	419036,91	1258108,06	Картометрический метод	7	Закрепление отсутствует
1386	419028,45	1258107,23	Картометрический метод	7	Закрепление отсутствует
1387	419019,15	1258111,48	Картометрический метод	7	Закрепление отсутствует
1388	419004,77	1258105,57	Картометрический метод	7	Закрепление отсутствует
1389	418993,78	1258099,66	Картометрический метод	7	Закрепление отсутствует
1390	418972,64	1258096,31	Картометрический метод	7	Закрепление отсутствует
1391	418957,40	1258091,24	Картометрический метод	7	Закрепление отсутствует
1392	418955,29	1258090,05	Картометрический метод	7	Закрепление отсутствует
1393	418943,89	1258083,65	Картометрический метод	7	Закрепление отсутствует
1394	418938,81	1258079,00	Картометрический метод	7	Закрепление отсутствует
1395	418934,82	1258075,35	Картометрический метод	7	Закрепление отсутствует
1396	418927,81	1258069,27	Картометрический метод	7	Закрепление отсутствует
1397	418922,74	1258069,27	Картометрический метод	7	Закрепление отсутствует
1398	418919,36	1258073,52	Картометрический метод	7	Закрепление отсутствует
1399	418925,28	1258082,82	Картометрический метод	7	Закрепление отсутствует

Сведения о местоположении границ объекта					
1. Система координат МСК 47 зона 1					
2. Сведения о характерных точках границ объекта					
Обозначение характерных точек границ	Координаты, м		Метод определения координат характерной точки	Средняя квадратическая погрешность	Описание обозначения точки на местности (при
	X	Y			
1400	418942,19	1258096,01	Картометрический метод	7	Закрепление отсутствует
1401	418945,56	1258098,05	Картометрический метод	7	Закрепление отсутствует
1402	418948,98	1258098,35	Картометрический метод	7	Закрепление отсутствует
1403	418966,77	1258104,85	Картометрический метод	7	Закрепление отсутствует
1404	418973,48	1258111,55	Картометрический метод	7	Закрепление отсутствует
1405	418978,55	1258120,86	Картометрический метод	7	Закрепление отсутствует
1406	418983,63	1258123,39	Картометрический метод	7	Закрепление отсутствует
1407	418990,09	1258125,53	Картометрический метод	7	Закрепление отсутствует
1408	418993,78	1258126,76	Картометрический метод	7	Закрепление отсутствует
1409	418996,31	1258131,84	Картометрический метод	7	Закрепление отсутствует
1410	418989,55	1258135,24	Картометрический метод	7	Закрепление отсутствует
1411	418976,02	1258134,43	Картометрический метод	7	Закрепление отсутствует
1412	418968,41	1258131,04	Картометрический метод	7	Закрепление отсутствует
1413	418955,56	1258131,78	Картометрический метод	7	Закрепление отсутствует
1414	418941,34	1258131,94	Картометрический метод	7	Закрепление отсутствует
1415	418932,89	1258125,16	Картометрический метод	7	Закрепление отсутствует
1416	418926,13	1258115,02	Картометрический метод	7	Закрепление отсутствует
1417	418919,36	1258111,64	Картометрический метод	7	Закрепление отсутствует
1418	418913,43	1258110,79	Картометрический метод	7	Закрепление отсутствует
1419	418908,36	1258103,18	Картометрический метод	7	Закрепление отсутствует
1420	418906,58	1258099,12	Картометрический метод	7	Закрепление отсутствует
1421	418902,43	1258089,63	Картометрический метод	7	Закрепление отсутствует
1422	418895,46	1258087,11	Картометрический метод	7	Закрепление отсутствует
1423	418893,14	1258086,26	Картометрический метод	7	Закрепление отсутствует
1424	418883,84	1258087,98	Картометрический метод	7	Закрепление отсутствует
1425	418877,07	1258094,76	Картометрический метод	7	Закрепление отсутствует
1426	418866,07	1258097,32	Картометрический метод	7	Закрепление отсутствует

Сведения о местоположении границ объекта					
1. Система координат МСК 47 зона 1					
2. Сведения о характерных точках границ объекта					
Обозначение характерных точек границ	Координаты, м		Метод определения координат характерной точки	Средняя квадратическая погрешность	Описание обозначения точки на местности (при
	X	Y			
1427	418850,85	1258099,05	Картометрический метод	7	Закрепление отсутствует
1428	418832,25	1258099,06	Картометрический метод	7	Закрепление отсутствует
1429	418822,09	1258104,17	Картометрический метод	7	Закрепление отсутствует
1430	418818,70	1258109,25	Картометрический метод	7	Закрепление отсутствует
1431	418822,93	1258116,87	Картометрический метод	7	Закрепление отсутствует
1432	418821,25	1258127,89	Картометрический метод	7	Закрепление отсутствует
1433	418823,78	1258129,58	Картометрический метод	7	Закрепление отсутствует
1434	418834,78	1258129,56	Картометрический метод	7	Закрепление отсутствует
1435	418838,16	1258124,47	Картометрический метод	7	Закрепление отсутствует
1436	418835,63	1258119,39	Картометрический метод	7	Закрепление отсутствует
1437	418833,94	1258109,23	Картометрический метод	7	Закрепление отсутствует
1438	418839,01	1258108,38	Картометрический метод	7	Закрепление отсутствует
1439	418841,13	1258109,08	Картометрический метод	7	Закрепление отсутствует
1440	418846,62	1258110,90	Картометрический метод	7	Закрепление отсутствует
1441	418856,77	1258112,58	Картометрический метод	7	Закрепление отсутствует
1442	418866,07	1258112,57	Картометрический метод	7	Закрепление отсутствует
1443	418869,18	1258115,34	Картометрический метод	7	Закрепление отсутствует
1444	418873,69	1258119,33	Картометрический метод	7	Закрепление отсутствует
1445	418880,45	1258120,16	Картометрический метод	7	Закрепление отсутствует
1446	418881,30	1258115,94	Картометрический метод	7	Закрепление отсутствует
1447	418878,76	1258108,31	Картометрический метод	7	Закрепление отсутствует
1448	418879,61	1258100,69	Картометрический метод	7	Закрепление отсутствует
1449	418886,38	1258098,14	Картометрический метод	7	Закрепление отсутствует
1450	418893,14	1258098,97	Картометрический метод	7	Закрепление отсутствует
1451	418899,91	1258104,89	Картометрический метод	7	Закрепление отсутствует
1452	418900,75	1258111,66	Картометрический метод	7	Закрепление отсутствует
1453	418905,82	1258121,83	Картометрический метод	7	Закрепление отсутствует

Сведения о местоположении границ объекта					
1. Система координат МСК 47 зона 1					
2. Сведения о характерных точках границ объекта					
Обозначение характерных точек границ	Координаты, м		Метод определения координат характерной точки	Средняя квадратическая погрешность	Описание обозначения точки на местности (при
	X	Y			
1454	418920,21	1258126,89	Картометрический метод	7	Закрепление отсутствует
1455	418922,74	1258137,89	Картометрический метод	7	Закрепление отсутствует
1456	418923,68	1258142,59	Картометрический метод	7	Закрепление отсутствует
1457	418927,81	1258151,44	Картометрический метод	7	Закрепление отсутствует
1458	418924,43	1258156,53	Картометрический метод	7	Закрепление отсутствует
1459	418918,51	1258156,53	Картометрический метод	7	Закрепление отсутствует
1460	418911,74	1258154,85	Картометрический метод	7	Закрепление отсутствует
1461	418905,82	1258156,54	Картометрический метод	7	Закрепление отсутствует
1462	418905,81	1258163,33	Картометрический метод	7	Закрепление отсутствует
1463	418910,04	1258170,95	Картометрический метод	7	Закрепление отсутствует
1464	418922,74	1258176,85	Картометрический метод	7	Закрепление отсутствует
1465	418929,50	1258178,54	Картометрический метод	7	Закрепление отсутствует
1466	418937,95	1258185,30	Картометрический метод	7	Закрепление отсутствует
1467	418941,34	1258195,45	Картометрический метод	7	Закрепление отсутствует
1468	418939,65	1258203,09	Картометрический метод	7	Закрепление отсутствует
1469	418936,26	1258205,63	Картометрический метод	7	Закрепление отсутствует
1470	418926,97	1258203,95	Картометрический метод	7	Закрепление отсутствует
1471	418921,89	1258204,81	Картометрический метод	7	Закрепление отсутствует
1472	418917,66	1258209,05	Картометрический метод	7	Закрепление отсутствует
1473	418916,80	1258220,90	Картометрический метод	7	Закрепление отсутствует
1474	418913,42	1258229,39	Картометрический метод	7	Закрепление отсутствует
1475	418905,81	1258230,25	Картометрический метод	7	Закрепление отсутствует
1476	418899,90	1258230,26	Картометрический метод	7	Закрепление отсутствует
1477	418894,82	1258231,96	Картометрический метод	7	Закрепление отсутствует
1478	418888,05	1258238,75	Картометрический метод	7	Закрепление отсутствует
1479	418882,14	1258241,29	Картометрический метод	7	Закрепление отсутствует
1480	418876,22	1258240,45	Картометрический метод	7	Закрепление отсутствует

Сведения о местоположении границ объекта					
1. Система координат МСК 47 зона 1					
2. Сведения о характерных точках границ объекта					
Обозначение характерных точек границ	Координаты, м		Метод определения координат характерной точки	Средняя квадратическая погрешность	Описание обозначения точки на местности (при
	X	Y			
1481	418870,29	1258242,16	Картометрический метод	7	Закрепление отсутствует
1482	418868,60	1258248,09	Картометрический метод	7	Закрепление отсутствует
1483	418864,37	1258252,34	Картометрический метод	7	Закрепление отсутствует
1484	418864,37	1258269,28	Картометрический метод	7	Закрепление отсутствует
1485	418859,30	1258274,37	Картометрический метод	7	Закрепление отсутствует
1486	418850,84	1258276,92	Картометрический метод	7	Закрепление отсутствует
1487	418836,47	1258283,72	Картометрический метод	7	Закрепление отсутствует
1488	418829,71	1258293,04	Картометрический метод	7	Закрепление отсутствует
1489	418818,70	1258293,06	Картометрический метод	7	Закрепление отсутствует
1490	418817,01	1258298,15	Картометрический метод	7	Закрепление отсутствует
1491	418822,93	1258310,00	Картометрический метод	7	Закрепление отсутствует
1492	418828,02	1258315,07	Картометрический метод	7	Закрепление отсутствует
1493	418828,86	1258324,39	Картометрический метод	7	Закрепление отсутствует
1494	418832,24	1258326,93	Картометрический метод	7	Закрепление отсутствует
1495	418838,16	1258317,59	Картометрический метод	7	Закрепление отсутствует
1496	418837,31	1258304,89	Картометрический метод	7	Закрепление отсутствует
1497	418840,70	1258302,35	Картометрический метод	7	Закрепление отсутствует
1498	418844,08	1258302,34	Картометрический метод	7	Закрепление отсутствует
1499	418848,30	1258308,27	Картометрический метод	7	Закрепление отсутствует
1500	418850,00	1258329,43	Картометрический метод	7	Закрепление отсутствует
1501	418859,30	1258342,13	Картометрический метод	7	Закрепление отсутствует
1502	418862,68	1258344,67	Картометрический метод	7	Закрепление отсутствует
1503	418873,69	1258344,65	Картометрический метод	7	Закрепление отсутствует
1504	418892,28	1258353,09	Картометрический метод	7	Закрепление отсутствует
1505	418909,19	1258352,01	Картометрический метод	7	Закрепление отсутствует
1506	418914,27	1258353,91	Картометрический метод	7	Закрепление отсутствует
1507	418921,88	1258351,35	Картометрический метод	7	Закрепление отсутствует

Сведения о местоположении границ объекта					
1. Система координат МСК 47 зона 1					
2. Сведения о характерных точках границ объекта					
Обозначение характерных точек границ	Координаты, м		Метод определения координат характерной точки	Средняя квадратическая погрешность	Описание обозначения точки на местности (при
	X	Y			
1508	418926,12	1258342,02	Картометрический метод	7	Закрепление отсутствует
1509	418926,96	1258330,17	Картометрический метод	7	Закрепление отсутствует
1510	418928,66	1258325,93	Картометрический метод	7	Закрепление отсутствует
1511	418931,19	1258327,62	Картометрический метод	7	Закрепление отсутствует
1512	418932,88	1258338,31	Картометрический метод	7	Закрепление отсутствует
1513	418937,89	1258352,60	Картометрический метод	7	Закрепление отсутствует
1514	418944,05	1258356,87	Картометрический метод	7	Закрепление отсутствует
1515	418950,64	1258355,54	Картометрический метод	7	Закрепление отсутствует
1516	418957,40	1258355,53	Картометрический метод	7	Закрепление отсутствует
1517	418974,32	1258363,97	Картометрический метод	7	Закрепление отсутствует
1518	419000,53	1258359,70	Картометрический метод	7	Закрепление отсутствует
1519	419013,23	1258352,90	Картометрический метод	7	Закрепление отсутствует
1520	419019,15	1258344,43	Картометрический метод	7	Закрепление отсутствует
1521	419022,52	1258342,73	Картометрический метод	7	Закрепление отсутствует
1522	419039,43	1258357,10	Картометрический метод	7	Закрепление отсутствует
1523	419049,58	1258360,47	Картометрический метод	7	Закрепление отсутствует
1524	419063,12	1258355,37	Картометрический метод	7	Закрепление отсутствует
1525	419071,57	1258355,36	Картометрический метод	7	Закрепление отсутствует
1526	419078,34	1258361,27	Картометрический метод	7	Закрепление отсутствует
1527	419082,57	1258367,20	Картометрический метод	7	Закрепление отсутствует
1528	419090,18	1258367,18	Картометрический метод	7	Закрепление отсутствует
1529	419108,79	1258350,21	Картометрический метод	7	Закрепление отсутствует
1530	419118,93	1258349,35	Картометрический метод	7	Закрепление отсутствует
1531	419129,08	1258351,88	Картометрический метод	7	Закрепление отсутствует
1532	419172,22	1258351,80	Картометрический метод	7	Закрепление отсутствует
1533	419178,98	1258355,19	Картометрический метод	7	Закрепление отсутствует
1534	419180,67	1258360,27	Картометрический метод	7	Закрепление отсутствует

Сведения о местоположении границ объекта					
1. Система координат МСК 47 зона 1					
2. Сведения о характерных точках границ объекта					
Обозначение характерных точек границ	Координаты, м		Метод определения координат характерной точки	Средняя квадратическая погрешность	Описание обозначения точки на местности (при
	X	Y			
1535	419174,75	1258362,81	Картометрический метод	7	Закрепление отсутствует
1536	419157,84	1258362,84	Картометрический метод	7	Закрепление отсутствует
1537	419153,61	1258364,54	Картометрический метод	7	Закрепление отсутствует
1538	419139,23	1258361,17	Картометрический метод	7	Закрепление отсутствует
1539	419122,68	1258368,80	Картометрический метод	7	Закрепление отсутствует
1540	419109,64	1258368,01	Картометрический метод	7	Закрепление отсутствует
1541	419102,01	1258369,70	Картометрический метод	7	Закрепление отсутствует
1542	419082,57	1258391,75	Картометрический метод	7	Закрепление отсутствует
1543	419082,57	1258394,30	Картометрический метод	7	Закрепление отсутствует
1544	419090,59	1258398,31	Картометрический метод	7	Закрепление отсутствует
1545	419102,86	1258401,89	Картометрический метод	7	Закрепление отсутствует
1546	419117,24	1258401,02	Картометрический метод	7	Закрепление отсутствует
1547	419123,17	1258401,85	Картометрический метод	7	Закрепление отсутствует
1548	419131,61	1258406,08	Картометрический метод	7	Закрепление отсутствует
1549	419141,77	1258406,06	Картометрический метод	7	Закрепление отсутствует
1550	419167,13	1258416,20	Картометрический метод	7	Закрепление отсутствует
1551	419173,91	1258419,57	Картометрический метод	7	Закрепление отсутствует
1552	419178,13	1258426,34	Картометрический метод	7	Закрепление отсутствует
1553	419184,05	1258429,72	Картометрический метод	7	Закрепление отсутствует
1554	419194,19	1258423,77	Картометрический метод	7	Закрепление отсутствует
1555	419195,89	1258401,74	Картометрический метод	7	Закрепление отсутствует
1556	419179,82	1258382,28	Картометрический метод	7	Закрепление отсутствует
1557	419179,82	1258378,05	Картометрический метод	7	Закрепление отсутствует
1558	419184,05	1258377,19	Картометрический метод	7	Закрепление отсутствует
1559	419194,20	1258389,04	Картометрический метод	7	Закрепление отсутствует
1560	419202,67	1258389,87	Картометрический метод	7	Закрепление отсутствует
1561	419213,65	1258383,93	Картометрический метод	7	Закрепление отсутствует

Сведения о местоположении границ объекта					
1. Система координат МСК 47 зона 1					
2. Сведения о характерных точках границ объекта					
Обозначение характерных точек границ	Координаты, м		Метод определения координат характерной точки	Средняя квадратическая погрешность	Описание обозначения точки на местности (при
	X	Y			
1562	419228,03	1258365,27	Картометрический метод	7	Закрепление отсутствует
1563	419230,56	1258366,97	Картометрический метод	7	Закрепление отсутствует
1564	419234,79	1258390,67	Картометрический метод	7	Закрепление отсутствует
1565	419240,71	1258399,14	Картометрический метод	7	Закрепление отсутствует
1566	419251,71	1258405,04	Картометрический метод	7	Закрепление отсутствует
1567	419272,85	1258401,63	Картометрический метод	7	Закрепление отсутствует
1568	419288,08	1258394,82	Картометрический метод	7	Закрепление отсутствует
1569	419289,76	1258388,05	Картометрический метод	7	Закрепление отсутствует
1570	419285,53	1258382,13	Картометрический метод	7	Закрепление отсутствует
1571	419273,69	1258376,21	Картометрический метод	7	Закрепление отсутствует
1572	419266,09	1258370,30	Картометрический метод	7	Закрепление отсутствует
1573	419261,86	1258360,99	Картометрический метод	7	Закрепление отсутствует
1574	419233,10	1258335,62	Картометрический метод	7	Закрепление отсутствует
1575	419224,65	1258333,94	Картометрический метод	7	Закрепление отсутствует
1576	419217,04	1258338,18	Картометрический метод	7	Закрепление отсутствует
1577	419212,81	1258343,28	Картометрический метод	7	Закрепление отсутствует
1578	419206,89	1258343,28	Картометрический метод	7	Закрепление отсутствует
1579	419198,42	1258340,75	Картометрический метод	7	Закрепление отсутствует
1580	419191,66	1258332,29	Картометрический метод	7	Закрепление отсутствует
1581	419188,28	1258322,99	Картометрический метод	7	Закрепление отсутствует
1582	419184,90	1258299,26	Картометрический метод	7	Закрепление отсутствует
1583	419177,29	1258281,49	Картометрический метод	7	Закрепление отсутствует
1584	419178,99	1258278,10	Картометрический метод	7	Закрепление отсутствует
1585	419187,43	1258283,17	Картометрический метод	7	Закрепление отсутствует
1586	419193,35	1258293,32	Картометрический метод	7	Закрепление отсутствует
1587	419200,97	1258309,40	Картометрический метод	7	Закрепление отсутствует
1588	419209,43	1258318,72	Картометрический метод	7	Закрепление отсутствует

Сведения о местоположении границ объекта					
1. Система координат МСК 47 зона 1					
2. Сведения о характерных точках границ объекта					
Обозначение характерных точек границ	Координаты, м		Метод определения координат характерной точки	Средняя квадратическая погрешность	Описание обозначения точки на местности (при
	X	Y			
1589	419223,81	1258322,08	Картометрический метод	7	Закрепление отсутствует
1590	419233,95	1258321,22	Картометрический метод	7	Закрепление отсутствует
1591	419242,41	1258324,59	Картометрический метод	7	Закрепление отсутствует
1592	419253,40	1258333,04	Картометрический метод	7	Закрепление отсутствует
1593	419267,78	1258336,42	Картометрический метод	7	Закрепление отсутствует
1594	419282,15	1258337,24	Картометрический метод	7	Закрепление отсутствует
1595	419291,45	1258340,61	Картометрический метод	7	Закрепление отсутствует
1596	419300,77	1258349,91	Картометрический метод	7	Закрепление отсутствует
1597	419311,75	1258374,46	Картометрический метод	7	Закрепление отсутствует
1598	419317,67	1258376,15	Картометрический метод	7	Закрепление отсутствует
1599	419327,82	1258373,58	Картометрический метод	7	Закрепление отсутствует
1600	419337,12	1258367,64	Картометрический метод	7	Закрепление отсутствует
1601	419353,20	1258369,32	Картометрический метод	7	Закрепление отсутствует
1602	419359,12	1258365,08	Картометрический метод	7	Закрепление отсутствует
1603	419360,81	1258357,45	Картометрический метод	7	Закрепление отсутствует
1604	419355,50	1258343,47	Картометрический метод	7	Закрепление отсутствует
1605	419352,05	1258337,17	Картометрический метод	7	Закрепление отсутствует
1606	419359,49	1258330,94	Картометрический метод	7	Закрепление отсутствует
1607	419365,88	1258343,03	Картометрический метод	7	Закрепление отсутствует
1608	419372,65	1258345,57	Картометрический метод	7	Закрепление отсутствует
1609	419379,41	1258340,47	Картометрический метод	7	Закрепление отсутствует
1610	419387,03	1258327,75	Картометрический метод	7	Закрепление отсутствует
1611	419392,95	1258324,35	Картометрический метод	7	Закрепление отсутствует
1612	419400,56	1258324,34	Картометрический метод	7	Закрепление отсутствует
1613	419402,24	1258329,42	Картометрический метод	7	Закрепление отсутствует
1614	419393,79	1258338,75	Картометрический метод	7	Закрепление отсутствует
1615	419385,33	1258345,54	Картометрический метод	7	Закрепление отсутствует

Сведения о местоположении границ объекта					
1. Система координат МСК 47 зона 1					
2. Сведения о характерных точках границ объекта					
Обозначение характерных точек границ	Координаты, м		Метод определения координат характерной точки	Средняя квадратическая погрешность	Описание обозначения точки на местности (при
	X	Y			
1616	419374,34	1258356,57	Картометрический метод	7	Закрепление отсутствует
1617	419371,80	1258363,35	Картометрический метод	7	Закрепление отсутствует
1618	419370,11	1258372,68	Картометрический метод	7	Закрепление отсутствует
1619	419365,88	1258377,76	Картометрический метод	7	Закрепление отсутствует
1620	419359,96	1258379,46	Картометрический метод	7	Закрепление отсутствует
1621	419358,27	1258384,55	Картометрический метод	7	Закрепление отсутствует
1622	419363,34	1258395,56	Картометрический метод	7	Закрепление отсутствует
1623	419371,80	1258401,47	Картометрический метод	7	Закрепление отсутствует
1624	419376,03	1258401,46	Картометрический метод	7	Закрепление отсутствует
1625	419392,82	1258403,37	Картометрический метод	7	Закрепление отсутствует
1626	419397,17	1258402,28	Картометрический метод	7	Закрепление отсутствует
1627	419404,78	1258405,65	Картометрический метод	7	Закрепление отсутствует
1628	419409,85	1258403,11	Картометрический метод	7	Закрепление отсутствует
1629	419409,86	1258394,63	Картометрический метод	7	Закрепление отсутствует
1630	419410,70	1258392,09	Картометрический метод	7	Закрепление отсутствует
1631	419414,09	1258393,78	Картометрический метод	7	Закрепление отсутствует
1632	419414,09	1258398,87	Картометрический метод	7	Закрепление отсутствует
1633	419419,16	1258402,24	Картометрический метод	7	Закрепление отсутствует
1634	419425,92	1258394,61	Картометрический метод	7	Закрепление отсутствует
1635	419432,69	1258393,76	Картометрический метод	7	Закрепление отсутствует
1636	419440,31	1258395,43	Картометрический метод	7	Закрепление отсутствует
1637	419442,69	1258398,30	Картометрический метод	7	Закрепление отсутствует
1638	419431,84	1258403,07	Картометрический метод	7	Закрепление отсутствует
1639	419423,39	1258405,62	Картометрический метод	7	Закрепление отсутствует
1640	419420,00	1258407,32	Картометрический метод	7	Закрепление отсутствует
1641	419414,09	1258414,11	Картометрический метод	7	Закрепление отсутствует
1642	419409,01	1258422,59	Картометрический метод	7	Закрепление отсутствует

Сведения о местоположении границ объекта					
1. Система координат МСК 47 зона 1					
2. Сведения о характерных точках границ объекта					
Обозначение характерных точек границ	Координаты, м		Метод определения координат характерной точки	Средняя квадратическая погрешность	Описание обозначения точки на местности (при
	X	Y			
1643	419400,56	1258430,23	Картометрический метод	7	Закрепление отсутствует
1644	419397,17	1258443,79	Картометрический метод	7	Закрепление отсутствует
1645	419392,10	1258449,73	Картометрический метод	7	Закрепление отсутствует
1646	419392,95	1258455,65	Картометрический метод	7	Закрепление отсутствует
1647	419399,71	1258458,19	Картометрический метод	7	Закрепление отсутствует
1648	419407,32	1258453,08	Картометрический метод	7	Закрепление отсутствует
1649	419411,55	1258448,00	Картометрический метод	7	Закрепление отсутствует
1650	419417,47	1258449,68	Картометрический метод	7	Закрепление отсутствует
1651	419421,70	1258457,30	Картометрический метод	7	Закрепление отсутствует
1652	419423,38	1258467,47	Картометрический метод	7	Закрепление отсутствует
1653	419420,85	1258473,40	Картометрический метод	7	Закрепление отсутствует
1654	419414,09	1258476,80	Картометрический метод	7	Закрепление отсутствует
1655	419410,70	1258475,96	Картометрический метод	7	Закрепление отсутствует
1656	419406,47	1258479,34	Картометрический метод	7	Закрепление отсутствует
1657	419410,70	1258486,97	Картометрический метод	7	Закрепление отсутствует
1658	419421,69	1258490,33	Картометрический метод	7	Закрепление отсутствует
1659	419435,23	1258483,54	Картометрический метод	7	Закрепление отсутствует
1660	419441,15	1258479,29	Картометрический метод	7	Закрепление отсутствует
1661	419443,69	1258481,84	Картометрический метод	7	Закрепление отсутствует
1662	419446,23	1258487,75	Картометрический метод	7	Закрепление отсутствует
1663	419450,45	1258489,44	Картометрический метод	7	Закрепление отсутствует
1664	419456,37	1258486,04	Картометрический метод	7	Закрепление отсутствует
1665	419461,45	1258486,04	Картометрический метод	7	Закрепление отсутствует
1666	419468,21	1258489,42	Картометрический метод	7	Закрепление отсутствует
1667	419482,01	1258489,39	Картометрический метод	7	Закрепление отсутствует
1668	419496,96	1258491,07	Картометрический метод	7	Закрепление отсутствует
1669	419506,27	1258486,81	Картометрический метод	7	Закрепление отсутствует

Сведения о местоположении границ объекта					
1. Система координат МСК 47 зона 1					
2. Сведения о характерных точках границ объекта					
Обозначение характерных точек границ	Координаты, м		Метод определения координат характерной точки	Средняя квадратическая погрешность	Описание обозначения точки на местности (при
	X	Y			
1670	419507,11	1258481,73	Картометрический метод	7	Закрепление отсутствует
1671	419506,26	1258473,26	Картометрический метод	7	Закрепление отсутствует
1672	419507,96	1258470,72	Картометрический метод	7	Закрепление отсутствует
1673	419513,03	1258474,10	Картометрический метод	7	Закрепление отсутствует
1674	419518,95	1258474,09	Картометрический метод	7	Закрепление отсутствует
1675	419523,18	1258470,69	Картометрический метод	7	Закрепление отсутствует
1676	419536,29	1258465,18	Картометрический метод	7	Закрепление отсутствует
1677	419556,67	1258453,02	Картометрический метод	7	Закрепление отсутствует
1678	419561,18	1258453,03	Картометрический метод	7	Закрепление отсутствует
1679	419566,40	1258447,29	Картометрический метод	7	Закрепление отсутствует
1680	419567,22	1258443,02	Картометрический метод	7	Закрепление отсутствует
1681	419577,31	1258429,96	Картометрический метод	7	Закрепление отсутствует
1682	419588,31	1258428,24	Картометрический метод	7	Закрепление отсутствует
1683	419593,38	1258432,47	Картометрический метод	7	Закрепление отсутствует
1684	419596,75	1258436,70	Картометрический метод	7	Закрепление отсутствует
1685	419603,53	1258435,84	Картометрический метод	7	Закрепление отсутствует
1686	419627,20	1258419,71	Картометрический метод	7	Закрепление отсутствует
1687	419639,05	1258412,91	Картометрический метод	7	Закрепление отсутствует
1688	419644,96	1258412,06	Картометрический метод	7	Закрепление отсутствует
1689	419651,97	1258405,70	Картометрический метод	7	Закрепление отсутствует
1690	419655,11	1258400,18	Картометрический метод	7	Закрепление отсутствует
1691	419662,73	1258397,63	Картометрический метод	7	Закрепление отсутствует
1692	419670,34	1258390,85	Картометрический метод	7	Закрепление отсутствует
1693	419671,19	1258377,29	Картометрический метод	7	Закрепление отсутствует
1694	419671,19	1258372,20	Картометрический метод	7	Закрепление отсутствует
1695	419674,57	1258367,11	Картометрический метод	7	Закрепление отсутствует
1696	419683,87	1258367,10	Картометрический метод	7	Закрепление отсутствует

Сведения о местоположении границ объекта					
1. Система координат МСК 47 зона 1					
2. Сведения о характерных точках границ объекта					
Обозначение характерных точек границ	Координаты, м		Метод определения координат характерной точки	Средняя квадратическая погрешность	Описание обозначения точки на местности (при
	X	Y			
1697	419692,33	1258364,55	Картометрический метод	7	Закрепление отсутствует
1698	419698,07	1258352,01	Картометрический метод	7	Закрепление отсутствует
1699	419708,39	1258334,88	Картометрический метод	7	Закрепление отсутствует
1700	419713,46	1258333,17	Картометрический метод	7	Закрепление отсутствует
1701	419719,81	1258334,16	Картометрический метод	7	Закрепление отсутствует
1702	419727,00	1258336,54	Картометрический метод	7	Закрепление отсутствует
1703	419736,31	1258333,99	Картометрический метод	7	Закрепление отсутствует
1704	419743,91	1258322,96	Картометрический метод	7	Закрепление отсутствует
1705	419773,52	1258296,66	Картометрический метод	7	Закрепление отсутствует
1706	419788,74	1258289,86	Картометрический метод	7	Закрепление отсутствует
1707	419793,81	1258288,15	Картометрический метод	7	Закрепление отсутствует
1708	419806,50	1258288,99	Картометрический метод	7	Закрепление отсутствует
1709	419815,80	1258285,57	Картометрический метод	7	Закрепление отсутствует
1710	419820,04	1258280,50	Картометрический метод	7	Закрепление отсутствует
1711	419827,64	1258280,47	Картометрический метод	7	Закрепление отсутствует
1712	419836,95	1258285,55	Картометрический метод	7	Закрепление отсутствует
1713	419841,18	1258302,48	Картометрический метод	7	Закрепление отсутствует
1714	419838,92	1258305,49	Картометрический метод	7	Закрепление отсутствует
1715	419835,25	1258313,50	Картометрический метод	7	Закрепление отсутствует
1716	419828,49	1258344,86	Картометрический метод	7	Закрепление отсутствует
1717	419823,41	1258352,48	Картометрический метод	7	Закрепление отсутствует
1718	419820,88	1258374,51	Картометрический метод	7	Закрепление отсутствует
1719	419823,41	1258392,30	Картометрический метод	7	Закрепление отсутствует
1720	419822,57	1258400,76	Картометрический метод	7	Закрепление отсутствует
1721	419814,11	1258400,78	Картометрический метод	7	Закрепление отсутствует
1722	419809,88	1258394,86	Картометрический метод	7	Закрепление отсутствует
1723	419809,04	1258377,92	Картометрический метод	7	Закрепление отсутствует

Сведения о местоположении границ объекта					
1. Система координат МСК 47 зона 1					
2. Сведения о характерных точках границ объекта					
Обозначение характерных точек границ	Координаты, м		Метод определения координат характерной точки	Средняя квадратическая погрешность	Описание обозначения точки на местности (при
	X	Y			
1724	419807,35	1258373,69	Картометрический метод	7	Закрепление отсутствует
1725	419803,96	1258374,54	Картометрический метод	7	Закрепление отсутствует
1726	419800,58	1258382,17	Картометрический метод	7	Закрепление отсутствует
1727	419798,03	1258395,72	Картометрический метод	7	Закрепление отсутствует
1728	419792,12	1258402,51	Картометрический метод	7	Закрепление отсутствует
1729	419785,36	1258403,37	Картометрический метод	7	Закрепление отсутствует
1730	419782,82	1258397,45	Картометрический метод	7	Закрепление отсутствует
1731	419786,20	1258379,64	Картометрический метод	7	Закрепление отсутствует
1732	419793,81	1258369,47	Картометрический метод	7	Закрепление отсутствует
1733	419806,49	1258360,14	Картометрический метод	7	Закрепление отсутствует
1734	419807,71	1258355,29	Картометрический метод	7	Закрепление отсутствует
1735	419817,50	1258327,08	Картометрический метод	7	Закрепление отсутствует
1736	419817,50	1258321,15	Картометрический метод	7	Закрепление отсутствует
1737	419814,12	1258319,46	Картометрический метод	7	Закрепление отсутствует
1738	419803,95	1258324,56	Картометрический метод	7	Закрепление отсутствует
1739	419796,35	1258336,44	Картометрический метод	7	Закрепление отсутствует
1740	419796,35	1258347,45	Картометрический метод	7	Закрепление отсутствует
1741	419794,66	1258354,22	Картометрический метод	7	Закрепление отсутствует
1742	419787,89	1258357,63	Картометрический метод	7	Закрепление отсутствует
1743	419779,43	1258352,55	Картометрический метод	7	Закрепление отсутствует
1744	419770,14	1258352,56	Картометрический метод	7	Закрепление отсутствует
1745	419743,48	1258361,32	Картометрический метод	7	Закрепление отсутствует
1746	419721,93	1258373,82	Картометрический метод	7	Закрепление отсутствует
1747	419701,62	1258393,34	Картометрический метод	7	Закрепление отсутствует
1748	419688,94	1258397,60	Картометрический метод	7	Закрепление отсутствует
1749	419682,17	1258405,23	Картометрический метод	7	Закрепление отсутствует
1750	419668,65	1258424,73	Картометрический метод	7	Закрепление отсутствует

Сведения о местоположении границ объекта					
1. Система координат МСК 47 зона 1					
2. Сведения о характерных точках границ объекта					
Обозначение характерных точек границ	Координаты, м		Метод определения координат характерной точки	Средняя квадратическая погрешность	Описание обозначения точки на местности (при
	X	Y			
1751	419668,65	1258432,72	Картометрический метод	7	Закрепление отсутствует
1752	419667,81	1258439,97	Картометрический метод	7	Закрепление отсутствует
1753	419661,03	1258443,38	Картометрический метод	7	Закрепление отсутствует
1754	419653,42	1258444,24	Картометрический метод	7	Закрепление отсутствует
1755	419645,81	1258453,57	Картометрический метод	7	Закрепление отсутствует
1756	419638,20	1258456,96	Картометрический метод	7	Закрепление отсутствует
1757	419626,36	1258457,82	Картометрический метод	7	Закрепление отсутствует
1758	419616,20	1258462,92	Картометрический метод	7	Закрепление отсутствует
1759	419613,67	1258472,24	Картометрический метод	7	Закрепление отсутствует
1760	419623,83	1258489,17	Картометрический метод	7	Закрепление отсутствует
1761	419625,51	1258497,63	Картометрический метод	7	Закрепление отсутствует
1762	419622,13	1258502,73	Картометрический метод	7	Закрепление отсутствует
1763	419615,35	1258502,74	Картометрический метод	7	Закрепление отсутствует
1764	419611,97	1258506,98	Картометрический метод	7	Закрепление отсутствует
1765	419616,20	1258516,29	Картометрический метод	7	Закрепление отсутствует
1766	419623,82	1258523,90	Картометрический метод	7	Закрепление отсутствует
1767	419634,82	1258523,04	Картометрический метод	7	Закрепление отсутствует
1768	419642,43	1258526,42	Картометрический метод	7	Закрепление отсутствует
1769	419644,96	1258537,41	Картометрический метод	7	Закрепление отсутствует
1770	419640,73	1258549,29	Картометрический метод	7	Закрепление отсутствует
1771	419636,51	1258555,22	Картометрический метод	7	Закрепление отсутствует
1772	419636,50	1258561,15	Картометрический метод	7	Закрепление отсутствует
1773	419644,11	1258568,77	Картометрический метод	7	Закрепление отсутствует
1774	419645,80	1258576,38	Картометрический метод	7	Закрепление отсутствует
1775	419644,11	1258584,85	Картометрический метод	7	Закрепление отсутствует
1776	419636,51	1258585,72	Картометрический метод	7	Закрепление отсутствует
1777	419634,81	1258589,10	Картометрический метод	7	Закрепление отсутствует

Сведения о местоположении границ объекта					
1. Система координат МСК 47 зона 1					
2. Сведения о характерных точках границ объекта					
Обозначение характерных точек границ	Координаты, м		Метод определения координат характерной точки	Средняя квадратическая погрешность	Описание обозначения точки на местности (при
	X	Y			
1778	419638,19	1258596,72	Картометрический метод	7	Закрепление отсутствует
1779	419650,88	1258604,33	Картометрический метод	7	Закрепление отсутствует
1780	419654,26	1258610,25	Картометрический метод	7	Закрепление отсутствует
1781	419654,26	1258621,27	Картометрический метод	7	Закрепление отсутствует
1782	419660,18	1258631,41	Картометрический метод	7	Закрепление отсутствует
1783	419672,87	1258633,10	Картометрический метод	7	Закрепление отсутствует
1784	419687,24	1258639,01	Картометрический метод	7	Закрепление отсутствует
1785	419705,84	1258655,07	Картометрический метод	7	Закрепление отсутствует
1786	419718,54	1258656,74	Картометрический метод	7	Закрепление отсутствует
1787	419720,23	1258660,13	Картометрический метод	7	Закрепление отсутствует
1788	419720,23	1258666,91	Картометрический метод	7	Закрепление отсутствует
1789	419718,54	1258674,53	Картометрический метод	7	Закрепление отсутствует
1790	419724,45	1258680,45	Картометрический метод	7	Закрепление отсутствует
1791	419737,98	1258685,51	Картометрический метод	7	Закрепление отсутствует
1792	419742,21	1258688,04	Картометрический метод	7	Закрепление отсутствует
1793	419740,52	1258693,13	Картометрический метод	7	Закрепление отсутствует
1794	419731,22	1258696,54	Картометрический метод	7	Закрепление отсутствует
1795	419725,31	1258704,17	Картометрический метод	7	Закрепление отсутствует
1796	419721,92	1258710,10	Картометрический метод	7	Закрепление отсутствует
1797	419715,15	1258710,12	Картометрический метод	7	Закрепление отсутствует
1798	419691,47	1258705,92	Картометрический метод	7	Закрепление отсутствует
1799	419686,39	1258702,54	Картометрический метод	7	Закрепление отсутствует
1800	419680,48	1258682,21	Картометрический метод	7	Закрепление отсутствует
1801	419680,48	1258669,51	Картометрический метод	7	Закрепление отсутствует
1802	419677,10	1258663,59	Картометрический метод	7	Закрепление отсутствует
1803	419666,10	1258664,44	Картометрический метод	7	Закрепление отсутствует
1804	419658,49	1258670,38	Картометрический метод	7	Закрепление отсутствует

Сведения о местоположении границ объекта					
1. Система координат МСК 47 зона 1					
2. Сведения о характерных точках границ объекта					
Обозначение характерных точек границ	Координаты, м		Метод определения координат характерной точки	Средняя квадратическая погрешность	Описание обозначения точки на местности (при
	X	Y			
1805	419658,48	1258677,16	Картометрический метод	7	Закрепление отсутствует
1806	419677,94	1258705,09	Картометрический метод	7	Закрепление отсутствует
1807	419682,17	1258716,09	Картометрический метод	7	Закрепление отсутствует
1808	419681,32	1258724,56	Картометрический метод	7	Закрепление отсутствует
1809	419675,40	1258727,11	Картометрический метод	7	Закрепление отсутствует
1810	419669,48	1258727,97	Картометрический метод	7	Закрепление отсутствует
1811	419656,37	1258736,89	Картометрический метод	7	Закрепление отсутствует
1812	419645,80	1258741,57	Картометрический метод	7	Закрепление отсутствует
1813	419641,58	1258739,87	Картометрический метод	7	Закрепление отсутствует
1814	419628,89	1258713,63	Картометрический метод	7	Закрепление отсутствует
1815	419617,89	1258706,87	Картометрический метод	7	Закрепление отсутствует
1816	419609,43	1258706,89	Картометрический метод	7	Закрепление отсутствует
1817	419604,36	1258711,13	Картометрический метод	7	Закрепление отсутствует
1818	419606,05	1258718,76	Картометрический метод	7	Закрепление отсутствует
1819	419618,74	1258728,05	Картометрический метод	7	Закрепление отсутствует
1820	419629,74	1258739,04	Картометрический метод	7	Закрепление отсутствует
1821	419633,11	1258744,12	Картометрический метод	7	Закрепление отсутствует
1822	419628,88	1258747,51	Картометрический метод	7	Закрепление отсутствует
1823	419606,05	1258740,77	Картометрический метод	7	Закрепление отсутствует
1824	419595,91	1258745,03	Картометрический метод	7	Закрепление отсутствует
1825	419591,67	1258754,35	Картометрический метод	7	Закрепление отсутствует
1826	419595,06	1258759,43	Картометрический метод	7	Закрепление отсутствует
1827	419612,82	1258760,24	Картометрический метод	7	Закрепление отсутствует
1828	419622,13	1258767,01	Картометрический метод	7	Закрепление отсутствует
1829	419624,66	1258772,10	Картометрический метод	7	Закрепление отсутствует
1830	419620,44	1258778,88	Картометрический метод	7	Закрепление отсутствует
1831	419622,12	1258785,65	Картометрический метод	7	Закрепление отсутствует

Сведения о местоположении границ объекта					
1. Система координат МСК 47 зона 1					
2. Сведения о характерных точках границ объекта					
Обозначение характерных точек границ	Координаты, м		Метод определения координат характерной точки	Средняя квадратическая погрешность	Описание обозначения точки на местности (при
	X	Y			
1832	419626,35	1258791,57	Картометрический метод	7	Закрепление отсутствует
1833	419625,50	1258796,65	Картометрический метод	7	Закрепление отсутствует
1834	419616,20	1258798,36	Картометрический метод	7	Закрепление отсутствует
1835	419606,90	1258796,68	Картометрический метод	7	Закрепление отсутствует
1836	419600,12	1258800,09	Картометрический метод	7	Закрепление отсутствует
1837	419599,28	1258806,01	Картометрический метод	7	Закрепление отсутствует
1838	419600,73	1258811,82	Картометрический метод	7	Закрепление отсутствует
1839	419595,66	1258825,37	Картометрический метод	7	Закрепление отсутствует
1840	419591,68	1258828,04	Картометрический метод	7	Закрепление отсутствует
1841	419590,83	1258831,43	Картометрический метод	7	Закрепление отсутствует
1842	419595,06	1258838,21	Картометрический метод	7	Закрепление отсутствует
1843	419591,68	1258843,30	Картометрический метод	7	Закрепление отсутствует
1844	419576,45	1258843,31	Картометрический метод	7	Закрепление отсутствует
1845	419569,68	1258846,72	Картометрический метод	7	Закрепление отсутствует
1846	419571,37	1258853,49	Картометрический метод	7	Закрепление отсутствует
1847	419576,46	1258856,87	Картометрический метод	7	Закрепление отсутствует
1848	419582,50	1258856,30	Картометрический метод	7	Закрепление отсутствует
1849	419589,94	1258858,80	Картометрический метод	7	Закрепление отсутствует
1850	419593,36	1258861,07	Картометрический метод	7	Закрепление отсутствует
1851	419602,66	1258863,61	Картометрический метод	7	Закрепление отсутствует
1852	419606,05	1258872,92	Картометрический метод	7	Закрепление отсутствует
1853	419611,12	1258877,14	Картометрический метод	7	Закрепление отсутствует
1854	419617,03	1258874,60	Картометрический метод	7	Закрепление отсутствует
1855	419622,97	1258879,68	Картометрический метод	7	Закрепление отсутствует
1856	419628,88	1258893,21	Картометрический метод	7	Закрепление отсутствует
1857	419655,94	1258916,04	Картометрический метод	7	Закрепление отсутствует
1858	419670,32	1258916,02	Картометрический метод	7	Закрепление отсутствует

Сведения о местоположении границ объекта					
1. Система координат МСК 47 зона 1					
2. Сведения о характерных точках границ объекта					
Обозначение характерных точек границ	Координаты, м		Метод определения координат характерной точки	Средняя квадратическая погрешность	Описание обозначения точки на местности (при
	X	Y			
1859	419677,94	1258910,08	Картометрический метод	7	Закрепление отсутствует
1860	419683,86	1258909,22	Картометрический метод	7	Закрепление отсутствует
1861	419685,54	1258914,30	Картометрический метод	7	Закрепление отсутствует
1862	419684,70	1258920,23	Картометрический метод	7	Закрепление отсутствует
1863	419689,77	1258925,30	Картометрический метод	7	Закрепление отсутствует
1864	419696,53	1258925,29	Картометрический метод	7	Закрепление отсутствует
1865	419701,61	1258928,68	Картометрический метод	7	Закрепление отсутствует
1866	419700,97	1258932,49	Картометрический метод	7	Закрепление отсутствует
1867	419706,69	1258938,83	Картометрический метод	7	Закрепление отсутствует
1868	419708,38	1258943,06	Картометрический метод	7	Закрепление отсутствует
1869	419705,83	1258952,38	Картометрический метод	7	Закрепление отсутствует
1870	419683,01	1258959,20	Картометрический метод	7	Закрепление отсутствует
1871	419665,24	1258963,46	Картометрический метод	7	Закрепление отсутствует
1872	419655,94	1258971,95	Картометрический метод	7	Закрепление отсутствует
1873	419648,33	1258985,51	Картометрический метод	7	Закрепление отсутствует
1874	419646,64	1259001,61	Картометрический метод	7	Закрепление отсутствует
1875	419638,19	1259010,10	Картометрический метод	7	Закрепление отсутствует
1876	419630,57	1259010,95	Картометрический метод	7	Закрепление отсутствует
1877	419624,65	1259000,79	Картометрический метод	7	Закрепление отсутствует
1878	419611,97	1258991,49	Картометрический метод	7	Закрепление отсутствует
1879	419600,97	1258988,97	Картометрический метод	7	Закрепление отсутствует
1880	419594,20	1258993,22	Картометрический метод	7	Закрепление отсутствует
1881	419589,98	1259002,55	Картометрический метод	7	Закрепление отсутствует
1882	419580,68	1259004,25	Картометрический метод	7	Закрепление отсутствует
1883	419577,30	1259011,89	Картометрический метод	7	Закрепление отсутствует
1884	419584,05	1259016,95	Картометрический метод	7	Закрепление отсутствует
1885	419589,13	1259017,79	Картометрический метод	7	Закрепление отсутствует

Сведения о местоположении границ объекта

1. Система координат МСК 47 зона 1

2. Сведения о характерных точках границ объекта

Обозначение характерных точек границ	Координаты, м		Метод определения координат характерной точки	Средняя квадратическая погрешность	Описание обозначения точки на местности (при
	X	Y			
1886	419589,13	1259022,87	Картометрический метод	7	Закрепление отсутствует
1887	419583,21	1259027,12	Картометрический метод	7	Закрепление отсутствует
1888	419584,06	1259053,37	Картометрический метод	7	Закрепление отсутствует
1889	419589,13	1259058,45	Картометрический метод	7	Закрепление отсутствует
1890	419591,67	1259057,60	Картометрический метод	7	Закрепление отсутствует
1891	419592,51	1259060,98	Картометрический метод	7	Закрепление отсутствует
1892	419591,67	1259072,85	Картометрический метод	7	Закрепление отсутствует
1893	419577,30	1259083,04	Картометрический метод	7	Закрепление отсутствует
1894	419569,67	1259083,04	Картометрический метод	7	Закрепление отсутствует
1895	419566,29	1259087,28	Картометрический метод	7	Закрепление отсутствует
1896	419566,29	1259089,83	Картометрический метод	7	Закрепление отсутствует
1897	419578,14	1259090,65	Картометрический метод	7	Закрепление отсутствует
1898	419589,13	1259097,41	Картометрический метод	7	Закрепление отсутствует
1899	419600,42	1259099,90	Картометрический метод	7	Закрепление отсутствует
1900	419607,73	1259105,01	Картометрический метод	7	Закрепление отсутствует
1901	419625,49	1259105,82	Картометрический метод	7	Закрепление отсутствует
1902	419648,32	1259095,63	Картометрический метод	7	Закрепление отсутствует
1903	419661,01	1259097,30	Картометрический метод	7	Закрепление отсутствует
1904	419668,63	1259095,59	Картометрический метод	7	Закрепление отсутствует
1905	419673,71	1259098,12	Картометрический метод	7	Закрепление отсутствует
1906	419672,86	1259105,75	Картометрический метод	7	Закрепление отсутствует
1907	419664,39	1259110,85	Картометрический метод	7	Закрепление отсутствует
1908	419648,33	1259114,26	Картометрический метод	7	Закрепление отсутствует
1909	419637,34	1259118,52	Картометрический метод	7	Закрепление отсутствует
1910	419619,56	1259136,33	Картометрический метод	7	Закрепление отсутствует
1911	419618,72	1259144,80	Картометрический метод	7	Закрепление отсутствует
1912	419628,88	1259161,73	Картометрический метод	7	Закрепление отсутствует

Сведения о местоположении границ объекта					
1. Система координат МСК 47 зона 1					
2. Сведения о характерных точках границ объекта					
Обозначение характерных точек границ	Координаты, м		Метод определения координат характерной точки	Средняя квадратическая погрешность	Описание обозначения точки на местности (при
	X	Y			
1913	419645,79	1259177,80	Картометрический метод	7	Закрепление отсутствует
1914	419654,24	1259177,78	Картометрический метод	7	Закрепление отсутствует
1915	419658,47	1259179,47	Картометрический метод	7	Закрепление отсутствует
1916	419660,16	1259191,32	Картометрический метод	7	Закрепление отсутствует
1917	419666,93	1259193,87	Картометрический метод	7	Закрепление отсутствует
1918	419673,70	1259193,00	Картометрический метод	7	Закрепление отсутствует
1919	419677,92	1259196,38	Картометрический метод	7	Закрепление отсутствует
1920	419677,08	1259205,69	Картометрический метод	7	Закрепление отсутствует
1921	419680,46	1259210,78	Картометрический метод	7	Закрепление отсутствует
1922	419690,61	1259213,30	Картометрический метод	7	Закрепление отсутствует
1923	419721,06	1259239,52	Картометрический метод	7	Закрепление отсутствует
1924	419723,59	1259248,82	Картометрический метод	7	Закрепление отсутствует
1925	419720,21	1259254,77	Картометрический метод	7	Закрепление отсутствует
1926	419721,90	1259259,84	Картометрический метод	7	Закрепление отсутствует
1927	419730,36	1259262,37	Картометрический метод	7	Закрепление отсутствует
1928	419732,90	1259267,45	Картометрический метод	7	Закрепление отсутствует
1929	419729,51	1259271,69	Картометрический метод	7	Закрепление отсутствует
1930	419733,73	1259278,45	Картометрический метод	7	Закрепление отсутствует
1931	419748,95	1259290,30	Картометрический метод	7	Закрепление отсутствует
1932	419754,88	1259303,84	Картометрический метод	7	Закрепление отсутствует
1933	419754,03	1259316,54	Картометрический метод	7	Закрепление отсутствует
1934	419741,35	1259324,19	Картометрический метод	7	Закрепление отсутствует
1935	419721,05	1259328,46	Картометрический метод	7	Закрепление отсутствует
1936	419714,29	1259336,09	Картометрический метод	7	Закрепление отсутствует
1937	419714,29	1259346,25	Картометрический метод	7	Закрепление отсутствует
1938	419717,46	1259351,33	Картометрический метод	7	Закрепление отсутствует
1939	419719,64	1259359,38	Картометрический метод	7	Закрепление отсутствует

Сведения о местоположении границ объекта					
1. Система координат МСК 47 зона 1					
2. Сведения о характерных точках границ объекта					
Обозначение характерных точек границ	Координаты, м		Метод определения координат характерной точки	Средняя квадратическая погрешность	Описание обозначения точки на местности (при
	X	Y			
1940	419716,83	1259365,73	Картометрический метод	7	Закрепление отсутствует
1941	419719,36	1259372,50	Картометрический метод	7	Закрепление отсутствует
1942	419726,97	1259374,19	Картометрический метод	7	Закрепление отсутствует
1943	419726,97	1259380,12	Картометрический метод	7	Закрепление отсутствует
1944	419724,43	1259382,66	Картометрический метод	7	Закрепление отсутствует
1945	419724,43	1259386,05	Картометрический метод	7	Закрепление отсутствует
1946	419729,51	1259391,12	Картометрический метод	7	Закрепление отсутствует
1947	419732,05	1259395,35	Картометрический метод	7	Закрепление отсутствует
1948	419720,21	1259403,00	Картометрический метод	7	Закрепление отсутствует
1949	419722,02	1259417,39	Картометрический метод	7	Закрепление отсутствует
1950	419720,20	1259421,63	Картометрический метод	7	Закрепление отсутствует
1951	419725,28	1259435,18	Картометрический метод	7	Закрепление отсутствует
1952	419733,74	1259437,71	Картометрический метод	7	Закрепление отсутствует
1953	419735,42	1259441,09	Картометрический метод	7	Закрепление отсутствует
1954	419731,20	1259445,34	Картометрический метод	7	Закрепление отсутствует
1955	419732,04	1259451,26	Картометрический метод	7	Закрепление отсутствует
1956	419739,65	1259456,32	Картометрический метод	7	Закрепление отсутствует
1957	419738,81	1259461,41	Картометрический метод	7	Закрепление отсутствует
1958	419710,89	1259487,72	Картометрический метод	7	Закрепление отсутствует
1959	419704,13	1259509,76	Картометрический метод	7	Закрепление отсутствует
1960	419699,05	1259519,92	Картометрический метод	7	Закрепление отсутствует
1961	419681,30	1259526,72	Картометрический метод	7	Закрепление отсутствует
1962	419673,69	1259531,82	Картометрический метод	7	Закрепление отсутствует
1963	419671,99	1259540,29	Картометрический метод	7	Закрепление отсутствует
1964	419675,38	1259550,46	Картометрический метод	7	Закрепление отсутствует
1965	419675,38	1259558,92	Картометрический метод	7	Закрепление отсутствует
1966	419663,76	1259561,33	Картометрический метод	7	Закрепление отсутствует

Сведения о местоположении границ объекта					
1. Система координат МСК 47 зона 1					
2. Сведения о характерных точках границ объекта					
Обозначение характерных точек границ	Координаты, м		Метод определения координат характерной точки	Средняя квадратическая погрешность	Описание обозначения точки на местности (при
	X	Y			
1967	419657,62	1259568,27	Картометрический метод	7	Закрепление отсутствует
1968	419649,16	1259572,52	Картометрический метод	7	Закрепление отсутствует
1969	419645,78	1259576,76	Картометрический метод	7	Закрепление отсутствует
1970	419657,61	1259594,52	Картометрический метод	7	Закрепление отсутствует
1971	419657,61	1259603,00	Картометрический метод	7	Закрепление отсутствует
1972	419655,07	1259617,41	Картометрический метод	7	Закрепление отсутствует
1973	419648,31	1259622,50	Картометрический метод	7	Закрепление отсутствует
1974	419641,54	1259632,84	Картометрический метод	7	Закрепление отсутствует
1975	419639,01	1259634,37	Картометрический метод	7	Закрепление отсутствует
1976	419636,47	1259648,78	Картометрический метод	7	Закрепление отсутствует
1977	419622,94	1259658,12	Картометрический метод	7	Закрепление отсутствует
1978	419617,02	1259668,29	Картометрический метод	7	Закрепление отсутствует
1979	419609,40	1259675,07	Картометрический метод	7	Закрепление отсутствует
1980	419611,10	1259686,93	Картометрический метод	7	Закрепление отсутствует
1981	419606,87	1259695,41	Картометрический метод	7	Закрепление отсутствует
1982	419600,10	1259701,34	Картометрический метод	7	Закрепление отсутствует
1983	419597,57	1259710,67	Картометрический метод	7	Закрепление отсутствует
1984	419585,72	1259725,09	Картометрический метод	7	Закрепление отсутствует
1985	419582,34	1259737,80	Картометрический метод	7	Закрепление отсутствует
1986	419582,34	1259757,28	Картометрический метод	7	Закрепление отсутствует
1987	419584,03	1259769,99	Картометрический метод	7	Закрепление отсутствует
1988	419589,11	1259775,90	Картометрический метод	7	Закрепление отсутствует
1989	419588,27	1259783,53	Картометрический метод	7	Закрепление отсутствует
1990	419584,03	1259788,62	Картометрический метод	7	Закрепление отсутствует
1991	419578,96	1259791,17	Картометрический метод	7	Закрепление отсутствует
1992	419578,11	1259801,33	Картометрический метод	7	Закрепление отсутствует
1993	419610,21	1259841,44	Картометрический метод	7	Закрепление отсутствует

Сведения о местоположении границ объекта

1. Система координат МСК 47 зона 1

2. Сведения о характерных точках границ объекта

Обозначение характерных точек границ	Координаты, м		Метод определения координат характерной точки	Средняя квадратическая погрешность	Описание обозначения точки на местности (при
	X	Y			
1994	419613,53	1259848,65	Картометрический метод	7	Закрепление отсутствует
1995	419615,13	1259862,20	Картометрический метод	7	Закрепление отсутствует
1996	419614,60	1259876,58	Картометрический метод	7	Закрепление отсутствует
1997	419612,33	1259883,76	Картометрический метод	7	Закрепление отсутствует
1998	419604,35	1259891,33	Картометрический метод	7	Закрепление отсутствует
1999	419586,09	1259902,66	Картометрический метод	7	Закрепление отсутствует
2000	419579,67	1259913,20	Картометрический метод	7	Закрепление отсутствует
2001	419554,99	1259922,72	Картометрический метод	7	Закрепление отсутствует
2002	419534,53	1259923,29	Картометрический метод	7	Закрепление отсутствует
2003	419513,40	1259921,15	Картометрический метод	7	Закрепление отсутствует
2004	419428,52	1259943,44	Картометрический метод	7	Закрепление отсутствует
2005	419402,55	1259948,11	Картометрический метод	7	Закрепление отсутствует
2006	419396,08	1259947,78	Картометрический метод	7	Закрепление отсутствует
2007	419387,90	1259943,19	Картометрический метод	7	Закрепление отсутствует
2008	419384,01	1259939,54	Картометрический метод	7	Закрепление отсутствует
2009	419382,94	1259931,36	Картометрический метод	7	Закрепление отсутствует
2010	419388,51	1259904,03	Картометрический метод	7	Закрепление отсутствует
2011	419376,66	1259942,61	Картометрический метод	7	Закрепление отсутствует
2012	419372,70	1259945,69	Картометрический метод	7	Закрепление отсутствует
2013	419365,36	1259946,79	Картометрический метод	7	Закрепление отсутствует
2014	419360,29	1259946,75	Картометрический метод	7	Закрепление отсутствует
2015	419329,78	1259955,90	Картометрический метод	7	Закрепление отсутствует
2016	419323,58	1259955,87	Картометрический метод	7	Закрепление отсутствует
2017	419316,28	1259952,45	Картометрический метод	7	Закрепление отсутствует
2018	419307,26	1259952,12	Картометрический метод	7	Закрепление отсутствует
2019	419296,21	1259959,96	Картометрический метод	7	Закрепление отсутствует
2020	419289,99	1259962,18	Картометрический метод	7	Закрепление отсутствует

Сведения о местоположении границ объекта					
1. Система координат МСК 47 зона 1					
2. Сведения о характерных точках границ объекта					
Обозначение характерных точек границ	Координаты, м		Метод определения координат характерной точки	Средняя квадратическая погрешность	Описание обозначения точки на местности (при
	X	Y			
2021	419201,43	1259971,88	Картометрический метод	7	Закрепление отсутствует
2022	419196,36	1259970,16	Картометрический метод	7	Закрепление отсутствует
2023	419184,34	1259967,56	Картометрический метод	7	Закрепление отсутствует
2024	419154,10	1259969,38	Картометрический метод	7	Закрепление отсутствует
2025	419127,61	1259966,99	Картометрический метод	7	Закрепление отсутствует
2026	419101,43	1259962,34	Картометрический метод	7	Закрепление отсутствует
2027	419073,00	1259959,37	Картометрический метод	7	Закрепление отсутствует
2028	419045,34	1259947,40	Картометрический метод	7	Закрепление отсутствует
2029	419021,92	1259940,99	Картометрический метод	7	Закрепление отсутствует
2030	418971,14	1259936,28	Картометрический метод	7	Закрепление отсутствует
2031	418959,60	1259932,55	Картометрический метод	7	Закрепление отсутствует
2032	418951,74	1259928,28	Картометрический метод	7	Закрепление отсутствует
2033	418947,55	1259924,03	Картометрический метод	7	Закрепление отсутствует
2034	418946,22	1259912,17	Картометрический метод	7	Закрепление отсутствует
2035	418945,11	1259910,48	Картометрический метод	7	Закрепление отсутствует
2036	418943,13	1259911,31	Картометрический метод	7	Закрепление отсутствует
2037	418935,99	1259924,25	Картометрический метод	7	Закрепление отсутствует
2038	418862,79	1259912,30	Картометрический метод	7	Закрепление отсутствует
2039	418832,08	1259911,87	Картометрический метод	7	Закрепление отсутствует
2040	418819,41	1259908,70	Картометрический метод	7	Закрепление отсутствует
2041	418813,24	1259905,00	Картометрический метод	7	Закрепление отсутствует
2042	418811,65	1259891,46	Картометрический метод	7	Закрепление отсутствует
2043	418805,55	1259877,89	Картометрический метод	7	Закрепление отсутствует
2044	418801,36	1259872,79	Картометрический метод	7	Закрепление отсутствует
2045	418799,38	1259872,78	Картометрический метод	7	Закрепление отсутствует
2046	418806,86	1259891,71	Картометрический метод	7	Закрепление отсутствует
2047	418804,21	1259906,08	Картометрический метод	7	Закрепление отсутствует

Сведения о местоположении границ объекта					
1. Система координат МСК 47 зона 1					
2. Сведения о характерных точках границ объекта					
Обозначение характерных точек границ	Координаты, м		Метод определения координат характерной точки	Средняя квадратическая погрешность	Описание обозначения точки на местности (при
	X	Y			
2048	418800,52	1259910,29	Картометрический метод	7	Закрепление отсутствует
2049	418786,65	1259918,40	Картометрический метод	7	Закрепление отсутствует
2050	418744,82	1259935,10	Картометрический метод	7	Закрепление отсутствует
2051	418739,87	1259935,20	Картометрический метод	7	Закрепление отсутствует
2052	418728,16	1259938,40	Картометрический метод	7	Закрепление отсутствует
2053	418707,80	1259949,01	Картометрический метод	7	Закрепление отсутствует
2054	418703,29	1259948,71	Картометрический метод	7	Закрепление отсутствует
2055	418696,56	1259944,44	Картометрический метод	7	Закрепление отсутствует
2056	418696,05	1259936,26	Картометрический метод	7	Закрепление отсутствует
2057	418706,28	1259924,75	Картометрический метод	7	Закрепление отсутствует
2058	418705,49	1259917,70	Картометрический метод	7	Закрепление отсутствует
2059	418698,22	1259909,48	Картометрический метод	7	Закрепление отсутствует
2060	418693,35	1259920,57	Картометрический метод	7	Закрепление отсутствует
2061	418691,02	1259927,68	Картометрический метод	7	Закрепление отсутствует
2062	418689,26	1259940,46	Картометрический метод	7	Закрепление отсутствует
2063	418680,56	1259947,54	Картометрический метод	7	Закрепление отсутствует
2064	418634,92	1259969,78	Картометрический метод	7	Закрепление отсутствует
2065	418627,54	1259977,65	Картометрический метод	7	Закрепление отсутствует
2066	418623,58	1259979,88	Картометрический метод	7	Закрепление отсутствует
2067	418595,35	1259987,07	Картометрический метод	7	Закрепление отсутствует
2068	418518,08	1260023,35	Картометрический метод	7	Закрепление отсутствует
2069	418473,96	1260050,74	Картометрический метод	7	Закрепление отсутствует
2070	418432,57	1260061,24	Картометрический метод	7	Закрепление отсутствует
2071	418413,20	1260074,12	Картометрический метод	7	Закрепление отсутствует
966	418402,26	1260077,50	Картометрический метод	7	Закрепление отсутствует
					-
2072	419203,51	1258554,21	Картометрический метод	7	Закрепление отсутствует
2073	419178,97	1258553,40	Картометрический	7	Закрепление

Сведения о местоположении границ объекта					
1. Система координат МСК 47 зона 1					
2. Сведения о характерных точках границ объекта					
Обозначение характерных точек границ	Координаты, м		Метод определения координат характерной точки	Средняя квадратическая погрешность	Описание обозначения точки на местности (при
	X	Y			
			метод		отсутствует
2074	419175,59	1258549,17	Картометрический метод	7	Закрепление отсутствует
2075	419175,59	1258540,70	Картометрический метод	7	Закрепление отсутствует
2076	419172,21	1258537,31	Картометрический метод	7	Закрепление отсутствует
2077	419162,91	1258539,87	Картометрический метод	7	Закрепление отсутствует
2078	419124,00	1258537,40	Картометрический метод	7	Закрепление отсутствует
2079	419115,55	1258534,01	Картометрический метод	7	Закрепление отсутствует
2080	419112,16	1258528,93	Картометрический метод	7	Закрепление отсутствует
2081	419111,32	1258517,93	Картометрический метод	7	Закрепление отсутствует
2082	419114,71	1258508,60	Картометрический метод	7	Закрепление отсутствует
2083	419124,01	1258506,89	Картометрический метод	7	Закрепление отсутствует
2084	419139,23	1258510,26	Картометрический метод	7	Закрепление отсутствует
2085	419145,99	1258504,32	Картометрический метод	7	Закрепление отсутствует
2086	419149,37	1258496,69	Картометрический метод	7	Закрепление отсутствует
2087	419146,84	1258494,15	Картометрический метод	7	Закрепление отсутствует
2088	419133,30	1258493,32	Картометрический метод	7	Закрепление отсутствует
2089	419106,25	1258480,67	Картометрический метод	7	Закрепление отсутствует
2090	419087,63	1258463,75	Картометрический метод	7	Закрепление отсутствует
2091	419086,80	1258458,66	Картометрический метод	7	Закрепление отсутствует
2092	419090,18	1258454,42	Картометрический метод	7	Закрепление отсутствует
2093	419091,02	1258443,42	Картометрический метод	7	Закрепление отсутствует
2094	419085,66	1258432,03	Картометрический метод	7	Закрепление отсутствует
2095	419079,19	1258423,11	Картометрический метод	7	Закрепление отсутствует
2096	419080,03	1258417,18	Картометрический метод	7	Закрепление отсутствует
2097	419086,79	1258414,62	Картометрический метод	7	Закрепление отсутствует
2098	419105,39	1258412,05	Картометрический метод	7	Закрепление отсутствует
2099	419123,16	1258411,17	Картометрический метод	7	Закрепление отсутствует
2100	419136,70	1258413,70	Картометрический	7	Закрепление

Сведения о местоположении границ объекта					
1. Система координат МСК 47 зона 1					
2. Сведения о характерных точках границ объекта					
Обозначение характерных точек границ	Координаты, м		Метод определения координат характерной точки	Средняя квадратическая погрешность	Описание обозначения точки на местности (при
	X	Y			
			метод		отсутствует
2101	419143,46	1258417,07	Картометрический метод	7	Закрепление отсутствует
2102	419142,61	1258420,46	Картометрический метод	7	Закрепление отсутствует
2103	419136,70	1258425,56	Картометрический метод	7	Закрепление отсутствует
2104	419136,68	1258433,18	Картометрический метод	7	Закрепление отсутствует
2105	419143,45	1258439,10	Картометрический метод	7	Закрепление отсутствует
2106	419166,67	1258440,71	Картометрический метод	7	Закрепление отсутствует
2107	419176,44	1258435,66	Картометрический метод	7	Закрепление отсутствует
2108	419183,21	1258437,34	Картометрический метод	7	Закрепление отсутствует
2109	419188,27	1258443,26	Картометрический метод	7	Закрепление отсутствует
2110	419193,35	1258444,10	Картометрический метод	7	Закрепление отсутствует
2111	419200,12	1258442,40	Картометрический метод	7	Закрепление отсутствует
2112	419210,27	1258436,45	Картометрический метод	7	Закрепление отсутствует
2113	419222,11	1258434,74	Картометрический метод	7	Закрепление отсутствует
2114	419228,03	1258431,34	Картометрический метод	7	Закрепление отсутствует
2115	419229,71	1258421,17	Картометрический метод	7	Закрепление отсутствует
2116	419233,10	1258415,24	Картометрический метод	7	Закрепление отсутствует
2117	419238,17	1258416,08	Картометрический метод	7	Закрепление отсутствует
2118	419251,71	1258433,84	Картометрический метод	7	Закрепление отсутствует
2119	419265,24	1258438,91	Картометрический метод	7	Закрепление отсутствует
2120	419288,06	1258440,57	Картометрический метод	7	Закрепление отсутствует
2121	419289,76	1258438,02	Картометрический метод	7	Закрепление отсутствует
2122	419287,22	1258433,79	Картометрический метод	7	Закрепление отсутствует
2123	419277,92	1258431,26	Картометрический метод	7	Закрепление отсутствует
2124	419276,23	1258427,88	Картометрический метод	7	Закрепление отсутствует
2125	419282,16	1258417,70	Картометрический метод	7	Закрепление отсутствует
2126	419288,91	1258415,16	Картометрический метод	7	Закрепление отсутствует
2127	419293,15	1258410,07	Картометрический	7	Закрепление

Сведения о местоположении границ объекта					
1. Система координат МСК 47 зона 1					
2. Сведения о характерных точках границ объекта					
Обозначение характерных точек границ	Координаты, м		Метод определения координат характерной точки	Средняя квадратическая погрешность	Описание обозначения точки на местности (при
	X	Y			
			метод		отсутствует
2128	419301,60	1258409,21	Картометрический метод	7	Закрепление отсутствует
2129	419305,84	1258412,59	Картометрический метод	7	Закрепление отсутствует
2130	419305,83	1258421,90	Картометрический метод	7	Закрепление отсутствует
2131	419309,21	1258428,68	Картометрический метод	7	Закрепление отсутствует
2132	419321,05	1258432,05	Картометрический метод	7	Закрепление отсутствует
2133	419333,74	1258429,48	Картометрический метод	7	Закрепление отсутствует
2134	419348,96	1258429,46	Картометрический метод	7	Закрепление отсутствует
2135	419366,26	1258435,21	Картометрический метод	7	Закрепление отсутствует
2136	419377,72	1258442,97	Картометрический метод	7	Закрепление отсутствует
2137	419381,09	1258455,67	Картометрический метод	7	Закрепление отсутствует
2138	419377,71	1258463,30	Картометрический метод	7	Закрепление отсутствует
2139	419376,87	1258469,23	Картометрический метод	7	Закрепление отсутствует
2140	419381,94	1258478,54	Картометрический метод	7	Закрепление отсутствует
2141	419396,33	1258492,92	Картометрический метод	7	Закрепление отсутствует
2142	419405,62	1258494,59	Картометрический метод	7	Закрепление отсутствует
2143	419409,85	1258500,52	Картометрический метод	7	Закрепление отсутствует
2144	419406,47	1258503,06	Картометрический метод	7	Закрепление отсутствует
2145	419398,02	1258501,38	Картометрический метод	7	Закрепление отсутствует
2146	419382,78	1258494,63	Картометрический метод	7	Закрепление отсутствует
2147	419363,34	1258496,36	Картометрический метод	7	Закрепление отсутствует
2148	419349,81	1258506,54	Картометрический метод	7	Закрепление отсутствует
2149	419339,66	1258529,43	Картометрический метод	7	Закрепление отсутствует
2150	419329,51	1258537,92	Картометрический метод	7	Закрепление отсутствует
2151	419314,28	1258542,18	Картометрический метод	7	Закрепление отсутствует
2152	419309,22	1258537,10	Картометрический метод	7	Закрепление отсутствует
2153	419308,37	1258528,64	Картометрический метод	7	Закрепление отсутствует
2154	419302,45	1258523,55	Картометрический	7	Закрепление

Сведения о местоположении границ объекта					
1. Система координат МСК 47 зона 1					
2. Сведения о характерных точках границ объекта					
Обозначение характерных точек границ	Координаты, м		Метод определения координат характерной точки	Средняя квадратическая погрешность	Описание обозначения точки на местности (при
	X	Y			
			метод		отсутствует
2155	419294,00	1258522,72	Картометрический метод	7	Закрепление отсутствует
2156	419288,91	1258528,66	Картометрический метод	7	Закрепление отсутствует
2157	419288,07	1258537,13	Картометрический метод	7	Закрепление отсутствует
2158	419282,99	1258541,37	Картометрический метод	7	Закрепление отсутствует
2159	419265,24	1258541,41	Картометрический метод	7	Закрепление отсутствует
2160	419265,24	1258538,01	Картометрический метод	7	Закрепление отсутствует
2161	419267,78	1258531,24	Картометрический метод	7	Закрепление отсутствует
2162	419264,39	1258523,62	Картометрический метод	7	Закрепление отсутствует
2163	419253,40	1258522,79	Картометрический метод	7	Закрепление отсутствует
2164	419250,86	1258526,18	Картометрический метод	7	Закрепление отсутствует
2165	419252,55	1258537,19	Картометрический метод	7	Закрепление отсутствует
2166	419244,94	1258547,36	Картометрический метод	7	Закрепление отсутствует
2167	419229,71	1258549,09	Картометрический метод	7	Закрепление отсутствует
2168	419222,95	1258543,15	Картометрический метод	7	Закрепление отсутствует
2169	419217,03	1258544,02	Картометрический метод	7	Закрепление отсутствует
2072	419203,51	1258554,21	Картометрический метод	7	Закрепление отсутствует
					-
2170	418454,22	1257843,00	Картометрический метод	7	Закрепление отсутствует
2171	418443,22	1257842,17	Картометрический метод	7	Закрепление отсутствует
2172	418436,46	1257837,94	Картометрический метод	7	Закрепление отсутствует
2173	418435,61	1257824,39	Картометрический метод	7	Закрепление отсутствует
2174	418441,53	1257813,37	Картометрический метод	7	Закрепление отсутствует
2175	418441,53	1257801,51	Картометрический метод	7	Закрепление отсутствует
2176	418438,81	1257797,58	Картометрический метод	7	Закрепление отсутствует
2177	418433,92	1257790,51	Картометрический метод	7	Закрепление отсутствует
2178	418431,38	1257782,05	Картометрический метод	7	Закрепление отсутствует
2179	418436,45	1257776,96	Картометрический метод	7	Закрепление отсутствует

Сведения о местоположении границ объекта					
1. Система координат МСК 47 зона 1					
2. Сведения о характерных точках границ объекта					
Обозначение характерных точек границ	Координаты, м		Метод определения координат характерной точки	Средняя квадратическая погрешность	Описание обозначения точки на местности (при
	X	Y			
2180	418437,89	1257776,70	Картометрический метод	7	Закрепление отсутствует
2181	418450,84	1257774,40	Картометрический метод	7	Закрепление отсутствует
2182	418450,85	1257767,61	Картометрический метод	7	Закрепление отсутствует
2183	418445,75	1257764,23	Картометрический метод	7	Закрепление отсутствует
2184	418438,15	1257755,77	Картометрический метод	7	Закрепление отсутствует
2185	418441,53	1257749,85	Картометрический метод	7	Закрепление отсутствует
2186	418449,99	1257748,13	Картометрический метод	7	Закрепление отсутствует
2187	418463,53	1257749,80	Картометрический метод	7	Закрепление отсутствует
2188	418468,59	1257747,26	Картометрический метод	7	Закрепление отсутствует
2189	418470,29	1257737,94	Картометрический метод	7	Закрепление отсутствует
2190	418467,75	1257726,09	Картометрический метод	7	Закрепление отсутствует
2191	418468,60	1257717,61	Картометрический метод	7	Закрепление отсутствует
2192	418474,69	1257711,50	Картометрический метод	7	Закрепление отсутствует
2193	418477,06	1257702,35	Картометрический метод	7	Закрепление отсутствует
2194	418483,82	1257693,87	Картометрический метод	7	Закрепление отсутствует
2195	418491,43	1257692,17	Картометрический метод	7	Закрепление отсутствует
2196	418495,66	1257694,69	Картометрический метод	7	Закрепление отсутствует
2197	418500,87	1257708,72	Картометрический метод	7	Закрепление отсутствует
2198	418504,97	1257724,33	Картометрический метод	7	Закрепление отсутствует
2199	418509,19	1257731,10	Картометрический метод	7	Закрепление отсутствует
2200	418514,27	1257733,63	Картометрический метод	7	Закрепление отсутствует
2201	418522,72	1257730,23	Картометрический метод	7	Закрепление отсутствует
2202	418533,71	1257728,52	Картометрический метод	7	Закрепление отсутствует
2203	418536,45	1257729,69	Картометрический метод	7	Закрепление отсутствует
2204	418545,56	1257733,59	Картометрический метод	7	Закрепление отсутствует
2205	418550,64	1257747,13	Картометрический метод	7	Закрепление отсутствует
2206	418548,95	1257763,23	Картометрический метод	7	Закрепление отсутствует

Сведения о местоположении границ объекта					
1. Система координат МСК 47 зона 1					
2. Сведения о характерных точках границ объекта					
Обозначение характерных точек границ	Координаты, м		Метод определения координат характерной точки	Средняя квадратическая погрешность	Описание обозначения точки на местности (при
	X	Y			
2207	418545,56	1257768,32	Картометрический метод	7	Закрепление отсутствует
2208	418537,94	1257772,56	Картометрический метод	7	Закрепление отсутствует
2209	418535,41	1257778,50	Картометрический метод	7	Закрепление отсутствует
2210	418532,02	1257784,43	Картометрический метод	7	Закрепление отсутствует
2211	418525,26	1257785,29	Картометрический метод	7	Закрепление отсутствует
2212	418520,19	1257781,91	Картометрический метод	7	Закрепление отсутствует
2213	418513,43	1257780,22	Картометрический метод	7	Закрепление отсутствует
2214	418510,04	1257783,62	Картометрический метод	7	Закрепление отсутствует
2215	418509,19	1257792,09	Картометрический метод	7	Закрепление отсутствует
2216	418510,78	1257794,63	Картометрический метод	7	Закрепление отсутствует
2217	418513,42	1257798,86	Картометрический метод	7	Закрепление отсутствует
2218	418515,11	1257805,64	Картометрический метод	7	Закрепление отсутствует
2219	418513,42	1257810,72	Картометрический метод	7	Закрепление отсутствует
2220	418503,27	1257813,27	Картометрический метод	7	Закрепление отсутствует
2221	418496,67	1257807,69	Картометрический метод	7	Закрепление отсутствует
2222	418492,28	1257803,97	Картометрический метод	7	Закрепление отсутствует
2223	418482,98	1257802,29	Картометрический метод	7	Закрепление отсутствует
2224	418479,59	1257808,23	Картометрический метод	7	Закрепление отсутствует
2225	418482,12	1257814,16	Картометрический метод	7	Закрепление отсутствует
2226	418489,74	1257820,92	Картометрический метод	7	Закрепление отсутствует
2227	418492,27	1257826,84	Картометрический метод	7	Закрепление отсутствует
2228	418488,89	1257829,39	Картометрический метод	7	Закрепление отсутствует
2229	418483,87	1257831,36	Картометрический метод	7	Закрепление отсутствует
2230	418456,50	1257842,10	Картометрический метод	7	Закрепление отсутствует
2170	418454,22	1257843,00	Картометрический метод	7	Закрепление отсутствует
					-
2231	418595,45	1257934,26	Картометрический метод	7	Закрепление отсутствует
2232	418588,68	1257921,56	Картометрический	7	Закрепление

Сведения о местоположении границ объекта					
1. Система координат МСК 47 зона 1					
2. Сведения о характерных точках границ объекта					
Обозначение характерных точек границ	Координаты, м		Метод определения координат характерной точки	Средняя квадратическая погрешность	Описание обозначения точки на местности (при
	X	Y			
			метод		отсутствует
2233	418578,53	1257916,50	Картометрический метод	7	Закрепление отсутствует
2234	418569,23	1257917,36	Картометрический метод	7	Закрепление отсутствует
2235	418565,85	1257926,69	Картометрический метод	7	Закрепление отсутствует
2236	418557,39	1257932,62	Картометрический метод	7	Закрепление отсутствует
2237	418549,78	1257931,78	Картометрический метод	7	Закрепление отсутствует
2238	418546,40	1257928,41	Картометрический метод	7	Закрепление отсутствует
2239	418546,41	1257919,09	Картометрический метод	7	Закрепление отсутствует
2240	418553,17	1257909,77	Картометрический метод	7	Закрепление отсутствует
2241	418565,85	1257904,65	Картометрический метод	7	Закрепление отсутствует
2242	418579,38	1257903,79	Картометрический метод	7	Закрепление отсутствует
2243	418586,99	1257899,54	Картометрический метод	7	Закрепление отсутствует
2244	418586,99	1257889,37	Картометрический метод	7	Закрепление отсутствует
2245	418579,38	1257869,91	Картометрический метод	7	Закрепление отсутствует
2246	418578,54	1257857,20	Картометрический метод	7	Закрепление отсутствует
2247	418584,46	1257849,57	Картометрический метод	7	Закрепление отсутствует
2248	418591,23	1257846,18	Картометрический метод	7	Закрепление отсутствует
2249	418598,83	1257838,53	Картометрический метод	7	Закрепление отсутствует
2250	418609,83	1257835,13	Картометрический метод	7	Закрепление отсутствует
2251	418613,00	1257836,19	Картометрический метод	7	Закрепление отсутствует
2252	418617,08	1257837,54	Картометрический метод	7	Закрепление отсутствует
2253	418622,51	1257839,34	Картометрический метод	7	Закрепление отсутствует
2254	418628,43	1257837,65	Картометрический метод	7	Закрепление отсутствует
2255	418627,59	1257831,72	Картометрический метод	7	Закрепление отсутствует
2256	418621,67	1257827,49	Картометрический метод	7	Закрепление отсутствует
2257	418611,53	1257826,65	Картометрический метод	7	Закрепление отсутствует
2258	418603,92	1257830,06	Картометрический метод	7	Закрепление отсутствует
2259	418593,76	1257835,15	Картометрический	7	Закрепление

Сведения о местоположении границ объекта					
1. Система координат МСК 47 зона 1					
2. Сведения о характерных точках границ объекта					
Обозначение характерных точек границ	Координаты, м		Метод определения координат характерной точки	Средняя квадратическая погрешность	Описание обозначения точки на местности (при
	X	Y			
			метод		отсутствует
2260	418586,14	1257832,62	Картометрический метод	7	Закрепление отсутствует
2261	418585,30	1257827,55	Картометрический метод	7	Закрепление отсутствует
2262	418583,61	1257819,07	Картометрический метод	7	Закрепление отсутствует
2263	418580,65	1257810,19	Картометрический метод	7	Закрепление отсутствует
2264	418577,69	1257801,30	Картометрический метод	7	Закрепление отсутствует
2265	418578,00	1257799,46	Картометрический метод	7	Закрепление отсутствует
2266	418579,38	1257791,13	Картометрический метод	7	Закрепление отсутствует
2267	418587,00	1257787,73	Картометрический метод	7	Закрепление отсутствует
2268	418596,30	1257790,26	Картометрический метод	7	Закрепление отсутствует
2269	418602,10	1257797,40	Картометрический метод	7	Закрепление отсутствует
2270	418607,29	1257803,80	Картометрический метод	7	Закрепление отсутствует
2271	418612,37	1257804,64	Картометрический метод	7	Закрепление отсутствует
2272	418624,20	1257798,69	Картометрический метод	7	Закрепление отсутствует
2273	418635,20	1257798,66	Картометрический метод	7	Закрепление отсутствует
2274	418641,97	1257803,75	Картометрический метод	7	Закрепление отсутствует
2275	418647,94	1257804,03	Картометрический метод	7	Закрепление отсутствует
2276	418658,88	1257804,56	Картометрический метод	7	Закрепление отсутствует
2277	418667,34	1257809,64	Картометрический метод	7	Закрепление отсутствует
2278	418675,79	1257816,39	Картометрический метод	7	Закрепление отсутствует
2279	418682,56	1257826,54	Картометрический метод	7	Закрепление отсутствует
2280	418680,02	1257830,79	Картометрический метод	7	Закрепление отсутствует
2281	418672,42	1257830,80	Картометрический метод	7	Закрепление отсутствует
2282	418666,50	1257827,42	Картометрический метод	7	Закрепление отсутствует
2283	418654,65	1257820,67	Картометрический метод	7	Закрепление отсутствует
2284	418646,20	1257821,52	Картометрический метод	7	Закрепление отсутствует
2285	418642,82	1257827,45	Картометрический метод	7	Закрепление отсутствует
2286	418649,58	1257835,07	Картометрический	7	Закрепление

Сведения о местоположении границ объекта					
1. Система координат МСК 47 зона 1					
2. Сведения о характерных точках границ объекта					
Обозначение характерных точек границ	Координаты, м		Метод определения координат характерной точки	Средняя квадратическая погрешность	Описание обозначения точки на местности (при
	X	Y			
			метод		отсутствует
2287	418652,97	1257842,69	Картометрический метод	7	Закрепление отсутствует
2288	418648,74	1257869,80	Картометрический метод	7	Закрепление отсутствует
2289	418643,66	1257873,20	Картометрический метод	7	Закрепление отсутствует
2290	418636,89	1257872,36	Картометрический метод	7	Закрепление отсутствует
2291	418624,21	1257883,39	Картометрический метод	7	Закрепление отсутствует
2292	418618,28	1257882,55	Картометрический метод	7	Закрепление отсутствует
2293	418604,75	1257866,48	Картометрический метод	7	Закрепление отсутствует
2294	418594,61	1257863,11	Картометрический метод	7	Закрепление отсутствует
2295	418591,22	1257866,50	Картометрический метод	7	Закрепление отсутствует
2296	418594,61	1257869,89	Картометрический метод	7	Закрепление отсутствует
2297	418596,06	1257871,09	Картометрический метод	7	Закрепление отсутствует
2298	418601,11	1257877,92	Картометрический метод	7	Закрепление отсутствует
2299	418602,22	1257880,89	Картометрический метод	7	Закрепление отсутствует
2300	418604,29	1257883,70	Картометрический метод	7	Закрепление отсутствует
2301	418614,05	1257896,96	Картометрический метод	7	Закрепление отсутствует
2302	418619,13	1257897,80	Картометрический метод	7	Закрепление отсутствует
2303	418622,51	1257893,56	Картометрический метод	7	Закрепление отсутствует
2304	418625,89	1257889,32	Картометрический метод	7	Закрепление отсутствует
2305	418632,65	1257884,23	Картометрический метод	7	Закрепление отсутствует
2306	418640,28	1257885,91	Картометрический метод	7	Закрепление отсутствует
2307	418641,97	1257889,29	Картометрический метод	7	Закрепление отсутствует
2308	418632,66	1257916,41	Картометрический метод	7	Закрепление отсутствует
2309	418623,35	1257920,66	Картометрический метод	7	Закрепление отсутствует
2310	418613,21	1257920,68	Картометрический метод	7	Закрепление отсутствует
2311	418607,29	1257925,77	Картометрический метод	7	Закрепление отсутствует
2312	418603,06	1257934,25	Картометрический метод	7	Закрепление отсутствует
2231	418595,45	1257934,26	Картометрический	7	Закрепление

Сведения о местоположении границ объекта					
1. Система координат МСК 47 зона 1					
2. Сведения о характерных точках границ объекта					
Обозначение характерных точек границ	Координаты, м		Метод определения координат характерной точки	Средняя квадратическая погрешность	Описание обозначения точки на местности (при отсутствии)
	X	Y			
			метод		отсутствует
					-
2313	418389,10	1257931,20	Картометрический метод	7	Закрепление отсутствует
2314	418385,71	1257930,35	Картометрический метод	7	Закрепление отсутствует
2315	418384,19	1257928,06	Картометрический метод	7	Закрепление отсутствует
2316	418380,64	1257922,73	Картометрический метод	7	Закрепление отсутствует
2317	418369,64	1257910,05	Картометрический метод	7	Закрепление отсутствует
2318	418364,15	1257907,94	Картометрический метод	7	Закрепление отсутствует
2319	418358,66	1257905,83	Картометрический метод	7	Закрепление отсутствует
2320	418355,27	1257900,75	Картометрический метод	7	Закрепление отсутствует
2321	418359,81	1257885,12	Картометрический метод	7	Закрепление отсутствует
2322	418361,19	1257879,57	Картометрический метод	7	Закрепление отсутствует
2323	418373,03	1257876,17	Картометрический метод	7	Закрепление отсутствует
2324	418376,41	1257868,53	Картометрический метод	7	Закрепление отсутствует
2325	418392,48	1257863,42	Картометрический метод	7	Закрепление отсутствует
2326	418406,87	1257863,40	Картометрический метод	7	Закрепление отсутствует
2327	418415,47	1257866,27	Картометрический метод	7	Закрепление отсутствует
2328	418423,35	1257866,18	Картометрический метод	7	Закрепление отсутствует
2329	418426,31	1257865,06	Картометрический метод	7	Закрепление отсутствует
2330	418434,77	1257865,90	Картометрический метод	7	Закрепление отсутствует
2331	418439,00	1257865,89	Картометрический метод	7	Закрепление отсутствует
2332	418442,37	1257862,50	Картометрический метод	7	Закрепление отсутствует
2333	418462,68	1257851,46	Картометрический метод	7	Закрепление отсутствует
2334	418473,67	1257853,13	Картометрический метод	7	Закрепление отсутствует
2335	418481,28	1257863,28	Картометрический метод	7	Закрепление отсутствует
2336	418488,05	1257863,27	Картометрический метод	7	Закрепление отсутствует
2337	418492,10	1257859,20	Картометрический метод	7	Закрепление отсутствует
2338	418498,20	1257853,09	Картометрический метод	7	Закрепление отсутствует

Сведения о местоположении границ объекта					
1. Система координат МСК 47 зона 1					
2. Сведения о характерных точках границ объекта					
Обозначение характерных точек границ	Координаты, м		Метод определения координат характерной точки	Средняя квадратическая погрешность	Описание обозначения точки на местности (при
	X	Y			
2339	418507,50	1257849,69	Картометрический метод	7	Закрепление отсутствует
2340	418514,27	1257854,77	Картометрический метод	7	Закрепление отсутствует
2341	418516,80	1257871,70	Картометрический метод	7	Закрепление отсутствует
2342	418512,58	1257878,48	Картометрический метод	7	Закрепление отсутствует
2343	418504,12	1257881,04	Картометрический метод	7	Закрепление отсутствует
2344	418495,65	1257875,97	Картометрический метод	7	Закрепление отсутствует
2345	418488,04	1257873,44	Картометрический метод	7	Закрепление отсутствует
2346	418482,97	1257876,83	Картометрический метод	7	Закрепление отсутствует
2347	418482,66	1257886,12	Картометрический метод	7	Закрепление отсутствует
2348	418482,13	1257902,25	Картометрический метод	7	Закрепление отсутствует
2349	418477,05	1257922,59	Картометрический метод	7	Закрепление отсутствует
2350	418467,74	1257927,68	Картометрический метод	7	Закрепление отсутствует
2351	418459,29	1257926,00	Картометрический метод	7	Закрепление отсутствует
2352	418454,64	1257917,97	Картометрический метод	7	Закрепление отсутствует
2353	418449,98	1257909,92	Картометрический метод	7	Закрепление отсутствует
2354	418438,15	1257904,01	Картометрический метод	7	Закрепление отсутствует
2355	418423,78	1257898,10	Картометрический метод	7	Закрепление отсутствует
2356	418410,24	1257877,80	Картометрический метод	7	Закрепление отсутствует
2357	418400,09	1257875,28	Картометрический метод	7	Закрепление отсутствует
2358	418394,17	1257877,82	Картометрический метод	7	Закрепление отсутствует
2359	418391,63	1257889,68	Картометрический метод	7	Закрепление отсутствует
2360	418387,41	1257907,48	Картометрический метод	7	Закрепление отсутствует
2361	418391,63	1257926,10	Картометрический метод	7	Закрепление отсутствует
2313	418389,10	1257931,20	Картометрический метод	7	Закрепление отсутствует
					-
2362	418669,02	1257965,48	Картометрический метод	7	Закрепление отсутствует
2363	418665,64	1257962,96	Картометрический метод	7	Закрепление отсутствует
2364	418664,80	1257958,71	Картометрический	7	Закрепление

Сведения о местоположении границ объекта					
1. Система координат МСК 47 зона 1					
2. Сведения о характерных точках границ объекта					
Обозначение характерных точек границ	Координаты, м		Метод определения координат характерной точки	Средняя квадратическая погрешность	Описание обозначения точки на местности (при
	X	Y			
			метод		отсутствует
2365	418669,88	1257952,78	Картометрический метод	7	Закрепление отсутствует
2366	418677,48	1257945,15	Картометрический метод	7	Закрепление отсутствует
2367	418685,10	1257936,66	Картометрический метод	7	Закрепление отсутствует
2368	418685,95	1257931,58	Картометрический метод	7	Закрепление отсутствует
2369	418680,86	1257929,61	Картометрический метод	7	Закрепление отсутствует
2370	418673,59	1257925,84	Картометрический метод	7	Закрепление отсутствует
2371	418669,02	1257922,29	Картометрический метод	7	Закрепление отсутствует
2372	418659,72	1257918,07	Картометрический метод	7	Закрепление отсутствует
2373	418658,03	1257911,29	Картометрический метод	7	Закрепление отсутствует
2374	418659,40	1257904,45	Картометрический метод	7	Закрепление отсутствует
2375	418660,91	1257892,82	Картометрический метод	7	Закрепление отсутствует
2376	418661,42	1257884,18	Картометрический метод	7	Закрепление отсутствует
2377	418664,80	1257879,94	Картометрический метод	7	Закрепление отсутствует
2378	418674,10	1257873,16	Картометрический метод	7	Закрепление отсутствует
2379	418680,87	1257872,29	Картометрический метод	7	Закрепление отсутствует
2380	418691,87	1257875,66	Картометрический метод	7	Закрепление отсутствует
2381	418693,55	1257880,74	Картометрический метод	7	Закрепление отсутствует
2382	418691,87	1257886,68	Картометрический метод	7	Закрепление отсутствует
2383	418691,02	1257895,15	Картометрический метод	7	Закрепление отсутствует
2384	418697,78	1257897,67	Картометрический метод	7	Закрепление отсутствует
2385	418703,70	1257894,27	Картометрический метод	7	Закрепление отсутствует
2386	418711,31	1257892,57	Картометрический метод	7	Закрепление отсутствует
2387	418714,70	1257899,35	Картометрический метод	7	Закрепление отсутствует
2388	418711,32	1257906,98	Картометрический метод	7	Закрепление отсутствует
2389	418704,55	1257908,68	Картометрический метод	7	Закрепление отсутствует
2390	418696,09	1257907,85	Картометрический метод	7	Закрепление отсутствует
2391	418686,79	1257907,86	Картометрический	7	Закрепление

Сведения о местоположении границ объекта					
1. Система координат МСК 47 зона 1					
2. Сведения о характерных точках границ объекта					
Обозначение характерных точек границ	Координаты, м		Метод определения координат характерной точки	Средняя квадратическая погрешность	Описание обозначения точки на местности (при
	X	Y			
			метод		отсутствует
2392	418685,10	1257914,64	Картометрический метод	7	Закрепление отсутствует
2393	418689,33	1257919,71	Картометрический метод	7	Закрепление отсутствует
2394	418697,79	1257919,71	Картометрический метод	7	Закрепление отсутствует
2395	418701,17	1257923,93	Картометрический метод	7	Закрепление отсутствует
2396	418698,64	1257928,16	Картометрический метод	7	Закрепление отсутствует
2397	418698,63	1257933,26	Картометрический метод	7	Закрепление отсутствует
2398	418701,20	1257938,76	Картометрический метод	7	Закрепление отсутствует
2399	418705,02	1257947,22	Картометрический метод	7	Закрепление отсутствует
2400	418707,08	1257952,72	Картометрический метод	7	Закрепление отсутствует
2401	418719,76	1257954,40	Картометрический метод	7	Закрепление отсутствует
2402	418729,06	1257950,14	Картометрический метод	7	Закрепление отсутствует
2403	418736,69	1257945,05	Картометрический метод	7	Закрепление отсутствует
2404	418742,60	1257945,88	Картометрический метод	7	Закрепление отсутствует
2405	418746,83	1257952,65	Картометрический метод	7	Закрепление отсутствует
2406	418753,60	1257959,43	Картометрический метод	7	Закрепление отсутствует
2407	418753,59	1257964,51	Картометрический метод	7	Закрепление отсутствует
2408	418749,37	1257965,37	Картометрический метод	7	Закрепление отсутствует
2409	418740,92	1257962,83	Картометрический метод	7	Закрепление отсутствует
2410	418735,00	1257962,83	Картометрический метод	7	Закрепление отсутствует
2411	418729,07	1257963,70	Картометрический метод	7	Закрепление отсутствует
2412	418713,21	1257961,82	Картометрический метод	7	Закрепление отсутствует
2413	418707,93	1257961,19	Картометрический метод	7	Закрепление отсутствует
2414	418693,55	1257955,29	Картометрический метод	7	Закрепление отсутствует
2415	418690,17	1257955,29	Картометрический метод	7	Закрепление отсутствует
2416	418690,17	1257957,83	Картометрический метод	7	Закрепление отсутствует
2417	418691,86	1257961,22	Картометрический метод	7	Закрепление отсутствует
2418	418690,17	1257964,61	Картометрический	7	Закрепление

Сведения о местоположении границ объекта					
1. Система координат МСК 47 зона 1					
2. Сведения о характерных точках границ объекта					
Обозначение характерных точек границ	Координаты, м		Метод определения координат характерной точки	Средняя квадратическая погрешность	Описание обозначения точки на местности (при
	X	Y			
			метод		отсутствует
2419	418676,63	1257965,47	Картометрический метод	7	Закрепление отсутствует
2362	418669,02	1257965,48	Картометрический метод	7	Закрепление отсутствует
					-
2420	418340,05	1257850,80	Картометрический метод	7	Закрепление отсутствует
2421	418334,13	1257848,27	Картометрический метод	7	Закрепление отсутствует
2422	418331,59	1257843,19	Картометрический метод	7	Закрепление отсутствует
2423	418333,28	1257830,49	Картометрический метод	7	Закрепление отсутствует
2424	418345,96	1257817,75	Картометрический метод	7	Закрепление отсутствует
2425	418361,20	1257810,11	Картометрический метод	7	Закрепление отсутствует
2426	418364,58	1257803,32	Картометрический метод	7	Закрепление отсутствует
2427	418371,34	1257791,45	Картометрический метод	7	Закрепление отсутствует
2428	418385,72	1257777,88	Картометрический метод	7	Закрепление отсутствует
2429	418395,02	1257771,09	Картометрический метод	7	Закрепление отсутствует
2430	418412,78	1257770,22	Картометрический метод	7	Закрепление отсутствует
2431	418417,86	1257772,75	Картометрический метод	7	Закрепление отсутствует
2432	418417,86	1257780,38	Картометрический метод	7	Закрепление отсутствует
2433	418411,09	1257791,40	Картометрический метод	7	Закрепление отсутствует
2434	418404,28	1257800,17	Картометрический метод	7	Закрепление отсутствует
2435	418399,24	1257806,66	Картометрический метод	7	Закрепление отсутствует
2436	418399,24	1257818,52	Картометрический метод	7	Закрепление отсутствует
2437	418400,93	1257830,37	Картометрический метод	7	Закрепление отсутствует
2438	418396,70	1257834,61	Картометрический метод	7	Закрепление отсутствует
2439	418384,03	1257832,94	Картометрический метод	7	Закрепление отсутствует
2440	418378,10	1257827,87	Картометрический метод	7	Закрепление отсутствует
2441	418376,41	1257820,25	Картометрический метод	7	Закрепление отсутствует
2442	418373,03	1257820,25	Картометрический метод	7	Закрепление отсутствует
2443	418369,65	1257822,80	Картометрический метод	7	Закрепление отсутствует

Сведения о местоположении границ объекта					
1. Система координат МСК 47 зона 1					
2. Сведения о характерных точках границ объекта					
Обозначение характерных точек границ	Координаты, м		Метод определения координат характерной точки	Средняя квадратическая погрешность	Описание обозначения точки на местности (при
	X	Y			
2444	418372,19	1257828,72	Картометрический метод	7	Закрепление отсутствует
2445	418371,34	1257837,20	Картометрический метод	7	Закрепление отсутствует
2446	418362,88	1257840,60	Картометрический метод	7	Закрепление отсутствует
2447	418356,11	1257838,07	Картометрический метод	7	Закрепление отсутствует
2448	418350,19	1257840,61	Картометрический метод	7	Закрепление отсутствует
2449	418346,81	1257847,40	Картометрический метод	7	Закрепление отсутствует
2420	418340,05	1257850,80	Картометрический метод	7	Закрепление отсутствует
					-
2450	418614,90	1258107,03	Картометрический метод	7	Закрепление отсутствует
2451	418614,89	1258105,33	Картометрический метод	7	Закрепление отсутствует
2452	418619,97	1258105,33	Картометрический метод	7	Закрепление отсутствует
2453	418621,66	1258101,94	Картометрический метод	7	Закрепление отсутствует
2454	418620,81	1258097,71	Картометрический метод	7	Закрепление отсутствует
2455	418618,70	1258098,77	Картометрический метод	7	Закрепление отсутствует
2456	418615,75	1258100,26	Картометрический метод	7	Закрепление отсутствует
2457	418609,83	1258100,26	Картометрический метод	7	Закрепление отсутствует
2458	418608,98	1258092,64	Картометрический метод	7	Закрепление отсутствует
2459	418614,06	1258088,40	Картометрический метод	7	Закрепление отсутствует
2460	418622,51	1258085,84	Картометрический метод	7	Закрепление отсутствует
2461	418628,42	1258079,91	Картометрический метод	7	Закрепление отсутствует
2462	418627,58	1258075,67	Картометрический метод	7	Закрепление отсутствует
2463	418617,43	1258070,59	Картометрический метод	7	Закрепление отсутствует
2464	418616,59	1258062,98	Картометрический метод	7	Закрепление отсутствует
2465	418621,66	1258059,59	Картометрический метод	7	Закрепление отсутствует
2466	418631,81	1258057,02	Картометрический метод	7	Закрепление отсутствует
2467	418641,12	1258050,23	Картометрический метод	7	Закрепление отсутствует
2468	418654,65	1258041,74	Картометрический метод	7	Закрепление отсутствует
2469	418659,64	1258041,73	Картометрический	7	Закрепление

Сведения о местоположении границ объекта					
1. Система координат МСК 47 зона 1					
2. Сведения о характерных точках границ объекта					
Обозначение характерных точек границ	Координаты, м		Метод определения координат характерной точки	Средняя квадратическая погрешность	Описание обозначения точки на местности (при
	X	Y			
			метод		отсутствует
2470	418670,57	1258041,37	Картометрический метод	7	Закрепление отсутствует
2471	418677,48	1258040,86	Картометрический метод	7	Закрепление отсутствует
2472	418683,40	1258043,39	Картометрический метод	7	Закрепление отсутствует
2473	418685,94	1258049,32	Картометрический метод	7	Закрепление отсутствует
2474	418690,17	1258052,70	Картометрический метод	7	Закрепление отсутствует
2475	418696,93	1258053,53	Картометрический метод	7	Закрепление отсутствует
2476	418698,39	1258054,75	Картометрический метод	7	Закрепление отсутствует
2477	418700,56	1258056,55	Картометрический метод	7	Закрепление отсутствует
2478	418707,08	1258057,77	Картометрический метод	7	Закрепление отсутствует
2479	418712,16	1258058,59	Картометрический метод	7	Закрепление отсутствует
2480	418713,00	1258063,68	Картометрический метод	7	Закрепление отсутствует
2481	418707,93	1258067,92	Картометрический метод	7	Закрепление отсутствует
2482	418704,54	1258073,00	Картометрический метод	7	Закрепление отсутствует
2483	418704,54	1258081,47	Картометрический метод	7	Закрепление отсутствует
2484	418701,17	1258084,02	Картометрический метод	7	Закрепление отсутствует
2485	418697,87	1258084,03	Картометрический метод	7	Закрепление отсутствует
2486	418687,63	1258084,90	Картометрический метод	7	Закрепление отсутствует
2487	418683,40	1258083,21	Картометрический метод	7	Закрепление отсутствует
2488	418681,70	1258074,73	Картометрический метод	7	Закрепление отсутствует
2489	418678,33	1258068,81	Картометрический метод	7	Закрепление отсутствует
2490	418671,56	1258067,97	Картометрический метод	7	Закрепление отсутствует
2491	418665,64	1258069,97	Картометрический метод	7	Закрепление отсутствует
2492	418658,45	1258068,97	Картометрический метод	7	Закрепление отсутствует
2493	418652,96	1258075,21	Картометрический метод	7	Закрепление отсутствует
2494	418649,24	1258075,81	Картометрический метод	7	Закрепление отсутствует
2495	418647,88	1258074,79	Картометрический метод	7	Закрепление отсутствует
2496	418643,66	1258075,64	Картометрический	7	Закрепление

Сведения о местоположении границ объекта					
1. Система координат МСК 47 зона 1					
2. Сведения о характерных точках границ объекта					
Обозначение характерных точек границ	Координаты, м		Метод определения координат характерной точки	Средняя квадратическая погрешность	Описание обозначения точки на местности (при
	X	Y			
			метод		отсутствует
2497	418641,96	1258081,58	Картометрический метод	7	Закрепление отсутствует
2498	418641,12	1258090,90	Картометрический метод	7	Закрепление отсутствует
2499	418633,50	1258094,30	Картометрический метод	7	Закрепление отсутствует
2500	418627,57	1258099,38	Картометрический метод	7	Закрепление отсутствует
2501	418625,99	1258101,61	Картометрический метод	7	Закрепление отсутствует
2502	418623,35	1258105,32	Картометрический метод	7	Закрепление отсутствует
2503	418621,47	1258105,70	Картометрический метод	7	Закрепление отсутствует
2450	418614,90	1258107,03	Картометрический метод	7	Закрепление отсутствует
					-
2504	418576,00	1257782,67	Картометрический метод	7	Закрепление отсутствует
2505	418569,24	1257780,14	Картометрический метод	7	Закрепление отсутствует
2506	418566,70	1257775,06	Картометрический метод	7	Закрепление отсутствует
2507	418566,70	1257765,74	Картометрический метод	7	Закрепление отсутствует
2508	418564,16	1257758,12	Картометрический метод	7	Закрепление отсутствует
2509	418557,40	1257746,27	Картометрический метод	7	Закрепление отсутствует
2510	418557,40	1257736,11	Картометрический метод	7	Закрепление отсутствует
2511	418564,16	1257727,62	Картометрический метод	7	Закрепление отсутствует
2512	418573,47	1257726,76	Картометрический метод	7	Закрепление отсутствует
2513	418590,37	1257737,75	Картометрический метод	7	Закрепление отсутствует
2514	418592,93	1257744,52	Картометрический метод	7	Закрепление отсутствует
2515	418594,61	1257750,46	Картометрический метод	7	Закрепление отсутствует
2516	418605,60	1257753,82	Картометрический метод	7	Закрепление отсутствует
2517	418612,37	1257760,59	Картометрический метод	7	Закрепление отсутствует
2518	418614,06	1257769,05	Картометрический метод	7	Закрепление отсутствует
2519	418610,68	1257774,14	Картометрический метод	7	Закрепление отсутствует
2520	418603,06	1257775,85	Картометрический метод	7	Закрепление отсутствует
2521	418592,92	1257772,48	Картометрический метод	7	Закрепление отсутствует

Сведения о местоположении границ объекта					
1. Система координат МСК 47 зона 1					
2. Сведения о характерных точках границ объекта					
Обозначение характерных точек границ	Координаты, м		Метод определения координат характерной точки	Средняя квадратическая погрешность	Описание обозначения точки на местности (при
	X	Y			
2522	418587,84	1257772,48	Картометрический метод	7	Закрепление отсутствует
2523	418584,46	1257780,96	Картометрический метод	7	Закрепление отсутствует
2504	418576,00	1257782,67	Картометрический метод	7	Закрепление отсутствует
					-
2524	418594,61	1258029,98	Картометрический метод	7	Закрепление отсутствует
2525	418583,60	1258020,69	Картометрический метод	7	Закрепление отсутствует
2526	418575,99	1258009,68	Картометрический метод	7	Закрепление отсутствует
2527	418569,23	1258002,92	Картометрический метод	7	Закрепление отсутствует
2528	418562,47	1257996,15	Картометрический метод	7	Закрепление отсутствует
2529	418565,00	1257988,51	Картометрический метод	7	Закрепление отсутствует
2530	418572,61	1257983,42	Картометрический метод	7	Закрепление отсутствует
2531	418581,49	1257984,05	Картометрический метод	7	Закрепление отсутствует
2532	418584,46	1257984,26	Картометрический метод	7	Закрепление отсутствует
2533	418594,61	1257986,78	Картометрический метод	7	Закрепление отсутствует
2534	418599,32	1257990,04	Картометрический метод	7	Закрепление отсутствует
2535	418605,60	1257994,39	Картометрический метод	7	Закрепление отсутствует
2536	418614,90	1257994,37	Картометрический метод	7	Закрепление отсутствует
2537	418617,44	1258000,29	Картометрический метод	7	Закрепление отсутствует
2538	418614,05	1258008,77	Картометрический метод	7	Закрепление отсутствует
2539	418612,37	1258021,49	Картометрический метод	7	Закрепление отсутствует
2540	418603,06	1258029,96	Картометрический метод	7	Закрепление отсутствует
2524	418594,61	1258029,98	Картометрический метод	7	Закрепление отсутствует
					-
2541	418554,86	1257720,02	Картометрический метод	7	Закрепление отсутствует
2542	418538,79	1257714,96	Картометрический метод	7	Закрепление отсутствует
2543	418526,11	1257703,12	Картометрический метод	7	Закрепление отсутствует
2544	418520,19	1257693,82	Картометрический метод	7	Закрепление отсутствует
2545	418520,19	1257683,64	Картометрический метод	7	Закрепление отсутствует

Сведения о местоположении границ объекта					
1. Система координат МСК 47 зона 1					
2. Сведения о характерных точках границ объекта					
Обозначение характерных точек границ	Координаты, м		Метод определения координат характерной точки	Средняя квадратическая погрешность	Описание обозначения точки на местности (при
	X	Y			
2546	418529,49	1257672,62	Картометрический метод	7	Закрепление отсутствует
2547	418534,53	1257670,67	Картометрический метод	7	Закрепление отсутствует
2548	418540,48	1257668,37	Картометрический метод	7	Закрепление отсутствует
2549	418550,64	1257669,20	Картометрический метод	7	Закрепление отсутствует
2550	418555,72	1257675,97	Картометрический метод	7	Закрепление отсутствует
2551	418559,10	1257692,07	Картометрический метод	7	Закрепление отсутствует
2552	418562,47	1257708,15	Картометрический метод	7	Закрепление отсутствует
2553	418561,63	1257715,77	Картометрический метод	7	Закрепление отсутствует
2541	418554,86	1257720,02	Картометрический метод	7	Закрепление отсутствует
					-
2554	418965,87	1258086,15	Картометрический метод	7	Закрепление отсутствует
2555	418959,10	1258083,62	Картометрический метод	7	Закрепление отсутствует
2556	418954,87	1258076,01	Картометрический метод	7	Закрепление отсутствует
2557	418947,26	1258074,31	Картометрический метод	7	Закрепление отсутствует
2558	418939,65	1258066,71	Картометрический метод	7	Закрепление отсутствует
2559	418934,58	1258058,24	Картометрический метод	7	Закрепление отсутствует
2560	418934,58	1258049,77	Картометрический метод	7	Закрепление отсутствует
2561	418928,66	1258038,77	Картометрический метод	7	Закрепление отсутствует
2562	418925,28	1258027,77	Картометрический метод	7	Закрепление отсутствует
2563	418929,51	1258023,52	Картометрический метод	7	Закрепление отсутствует
2564	418935,42	1258026,06	Картометрический метод	7	Закрепление отсутствует
2565	418939,85	1258030,10	Картометрический метод	7	Закрепление отсутствует
2566	418954,48	1258031,89	Картометрический метод	7	Закрепление отсутствует
2567	418960,48	1258030,87	Картометрический метод	7	Закрепление отсутствует
2568	418964,18	1258030,25	Картометрический метод	7	Закрепление отсутствует
2569	418967,56	1258034,48	Картометрический метод	7	Закрепление отсутствует
2570	418965,03	1258038,72	Картометрический метод	7	Закрепление отсутствует
2571	418951,49	1258049,75	Картометрический	7	Закрепление

Сведения о местоположении границ объекта					
1. Система координат МСК 47 зона 1					
2. Сведения о характерных точках границ объекта					
Обозначение характерных точек границ	Координаты, м		Метод определения координат характерной точки	Средняя квадратическая погрешность	Описание обозначения точки на местности (при
	X	Y			
			метод		отсутствует
2572	418949,80	1258056,54	Картометрический метод	7	Закрепление отсутствует
2573	418954,03	1258060,75	Картометрический метод	7	Закрепление отсутствует
2574	418962,48	1258060,74	Картометрический метод	7	Закрепление отсутствует
2575	418966,72	1258065,83	Картометрический метод	7	Закрепление отсутствует
2576	418970,10	1258084,45	Картометрический метод	7	Закрепление отсутствует
2554	418965,87	1258086,15	Картометрический метод	7	Закрепление отсутствует
					-
2577	418698,62	1258038,29	Картометрический метод	7	Закрепление отсутствует
2578	418694,40	1258036,60	Картометрический метод	7	Закрепление отсутствует
2579	418692,71	1258028,13	Картометрический метод	7	Закрепление отсутствует
2580	418689,33	1258026,63	Картометрический метод	7	Закрепление отсутствует
2581	418686,37	1258025,31	Картометрический метод	7	Закрепление отсутствует
2582	418685,10	1258024,75	Картометрический метод	7	Закрепление отсутствует
2583	418683,64	1258024,39	Картометрический метод	7	Закрепление отсутствует
2584	418682,19	1258024,03	Картометрический метод	7	Закрепление отсутствует
2585	418677,35	1258019,69	Картометрический метод	7	Закрепление отсутствует
2586	418676,63	1258017,15	Картометрический метод	7	Закрепление отсутствует
2587	418672,40	1258012,91	Картометрический метод	7	Закрепление отсутствует
2588	418664,79	1258012,08	Картометрический метод	7	Закрепление отсутствует
2589	418660,57	1258008,70	Картометрический метод	7	Закрепление отсутствует
2590	418656,93	1257999,78	Картометрический метод	7	Закрепление отсутствует
2591	418650,42	1257992,61	Картометрический метод	7	Закрепление отсутствует
2592	418649,58	1257985,00	Картометрический метод	7	Закрепление отсутствует
2593	418653,80	1257982,46	Картометрический метод	7	Закрепление отсутствует
2594	418657,79	1257985,77	Картометрический метод	7	Закрепление отсутствует
2595	418658,88	1257986,67	Картометрический метод	7	Закрепление отсутствует
2596	418662,26	1257990,06	Картометрический метод	7	Закрепление отсутствует

Сведения о местоположении границ объекта					
1. Система координат МСК 47 зона 1					
2. Сведения о характерных точках границ объекта					
Обозначение характерных точек границ	Координаты, м		Метод определения координат характерной точки	Средняя квадратическая погрешность	Описание обозначения точки на местности (при
	X	Y			
2597	418669,87	1257987,51	Картометрический метод	7	Закрепление отсутствует
2598	418673,25	1257990,90	Картометрический метод	7	Закрепление отсутствует
2599	418675,79	1257999,36	Картометрический метод	7	Закрепление отсутствует
2600	418682,55	1258000,19	Картометрический метод	7	Закрепление отсутствует
2601	418690,17	1258000,19	Картометрический метод	7	Закрепление отсутствует
2602	418692,70	1258006,10	Картометрический метод	7	Закрепление отсутствует
2603	418696,93	1258006,94	Картометрический метод	7	Закрепление отсутствует
2604	418703,70	1258002,70	Картометрический метод	7	Закрепление отсутствует
2605	418709,62	1258004,39	Картометрический метод	7	Закрепление отсутствует
2606	418712,16	1258012,01	Картометрический метод	7	Закрепление отсутствует
2607	418708,78	1258020,49	Картометрический метод	7	Закрепление отсутствует
2608	418702,01	1258023,88	Картометрический метод	7	Закрепление отсутствует
2609	418699,47	1258028,12	Картометрический метод	7	Закрепление отсутствует
2610	418700,32	1258035,74	Картометрический метод	7	Закрепление отсутствует
2577	418698,62	1258038,29	Картометрический метод	7	Закрепление отсутствует
					-
2611	419588,30	1258678,97	Картометрический метод	7	Закрепление отсутствует
2612	419580,69	1258673,91	Картометрический метод	7	Закрепление отсутствует
2613	419580,69	1258667,12	Картометрический метод	7	Закрепление отсутствует
2614	419577,31	1258661,20	Картометрический метод	7	Закрепление отсутствует
2615	419571,38	1258662,90	Картометрический метод	7	Закрепление отсутствует
2616	419562,07	1258677,31	Картометрический метод	7	Закрепление отсутствует
2617	419551,93	1258677,33	Картометрический метод	7	Закрепление отсутствует
2618	419548,55	1258675,65	Картометрический метод	7	Закрепление отсутствует
2619	419551,08	1258671,41	Картометрический метод	7	Закрепление отсутствует
2620	419557,00	1258668,85	Картометрический метод	7	Закрепление отсутствует
2621	419556,15	1258662,93	Картометрический метод	7	Закрепление отсутствует
2622	419547,70	1258655,32	Картометрический	7	Закрепление

Сведения о местоположении границ объекта					
1. Система координат МСК 47 зона 1					
2. Сведения о характерных точках границ объекта					
Обозначение характерных точек границ	Координаты, м		Метод определения координат характерной точки	Средняя квадратическая погрешность	Описание обозначения точки на местности (при
	X	Y			
			метод		отсутствует
2623	419519,79	1258646,89	Картометрический метод	7	Закрепление отсутствует
2624	419521,49	1258644,35	Картометрический метод	7	Закрепление отсутствует
2625	419534,17	1258645,17	Картометрический метод	7	Закрепление отсутствует
2626	419540,94	1258648,56	Картометрический метод	7	Закрепление отсутствует
2627	419545,00	1258645,49	Картометрический метод	7	Закрепление отсутствует
2628	419543,48	1258643,46	Картометрический метод	7	Закрепление отсутствует
2629	419546,01	1258639,23	Картометрический метод	7	Закрепление отсутствует
2630	419562,92	1258642,58	Картометрический метод	7	Закрепление отсутствует
2631	419578,15	1258640,03	Картометрический метод	7	Закрепление отсутствует
2632	419584,92	1258640,86	Картометрический метод	7	Закрепление отсутствует
2633	419585,76	1258646,78	Картометрический метод	7	Закрепление отсутствует
2634	419581,54	1258648,48	Картометрический метод	7	Закрепление отсутствует
2635	419579,84	1258651,03	Картометрический метод	7	Закрепление отсутствует
2636	419584,91	1258662,03	Картометрический метод	7	Закрепление отсутствует
2637	419593,37	1258667,10	Картометрический метод	7	Закрепление отсутствует
2638	419595,91	1258674,72	Картометрический метод	7	Закрепление отсутствует
2639	419593,37	1258678,11	Картометрический метод	7	Закрепление отсутствует
2611	419588,30	1258678,97	Картометрический метод	7	Закрепление отсутствует
					-
2640	418635,21	1257758,85	Картометрический метод	7	Закрепление отсутствует
2641	418625,05	1257754,64	Картометрический метод	7	Закрепление отсутствует
2642	418619,14	1257741,94	Картометрический метод	7	Закрепление отсутствует
2643	418609,83	1257734,33	Картометрический метод	7	Закрепление отсутствует
2644	418601,80	1257729,52	Картометрический метод	7	Закрепление отсутствует
2645	418591,66	1257723,43	Картометрический метод	7	Закрепление отсутствует
2646	418588,69	1257721,66	Картометрический метод	7	Закрепление отсутствует
2647	418584,46	1257714,88	Картометрический метод	7	Закрепление отсутствует

Сведения о местоположении границ объекта					
1. Система координат МСК 47 зона 1					
2. Сведения о характерных точках границ объекта					
Обозначение характерных точек границ	Координаты, м		Метод определения координат характерной точки	Средняя квадратическая погрешность	Описание обозначения точки на местности (при
	X	Y			
2648	418585,31	1257708,96	Картометрический метод	7	Закрепление отсутствует
2649	418590,38	1257704,71	Картометрический метод	7	Закрепление отсутствует
2650	418602,23	1257703,85	Картометрический метод	7	Закрепление отсутствует
2651	418614,90	1257713,15	Картометрический метод	7	Закрепление отсутствует
2652	418625,05	1257728,38	Картометрический метод	7	Закрепление отсутствует
2653	418636,04	1257735,99	Картометрический метод	7	Закрепление отсутствует
2654	418643,66	1257746,98	Картометрический метод	7	Закрепление отсутствует
2655	418643,67	1257754,61	Картометрический метод	7	Закрепление отсутствует
2640	418635,21	1257758,85	Картометрический метод	7	Закрепление отсутствует
					-
2656	418761,21	1257878,10	Картометрический метод	7	Закрепление отсутствует
2657	418755,29	1257875,56	Картометрический метод	7	Закрепление отсутствует
2658	418754,44	1257870,48	Картометрический метод	7	Закрепление отсутствует
2659	418754,08	1257864,25	Картометрический метод	7	Закрепление отсутствует
2660	418753,60	1257856,08	Картометрический метод	7	Закрепление отсутствует
2661	418747,69	1257845,92	Картометрический метод	7	Закрепление отсутствует
2662	418746,00	1257830,68	Картометрический метод	7	Закрепление отсутствует
2663	418743,45	1257820,53	Картометрический метод	7	Закрепление отсутствует
2664	418751,91	1257816,28	Картометрический метод	7	Закрепление отсутствует
2665	418758,68	1257817,11	Картометрический метод	7	Закрепление отсутствует
2666	418764,59	1257814,55	Картометрический метод	7	Закрепление отсутствует
2667	418773,05	1257813,69	Картометрический метод	7	Закрепление отсутствует
2668	418774,74	1257818,78	Картометрический метод	7	Закрепление отсутствует
2669	418770,51	1257831,49	Картометрический метод	7	Закрепление отсутствует
2670	418760,37	1257845,06	Картометрический метод	7	Закрепление отсутствует
2671	418761,22	1257853,53	Картометрический метод	7	Закрепление отсутствует
2672	418769,67	1257871,30	Картометрический метод	7	Закрепление отсутствует
2673	418767,13	1257878,09	Картометрический	7	Закрепление

Сведения о местоположении границ объекта					
1. Система координат МСК 47 зона 1					
2. Сведения о характерных точках границ объекта					
Обозначение характерных точек границ	Координаты, м		Метод определения координат характерной точки	Средняя квадратическая погрешность	Описание обозначения точки на местности (при
	X	Y			
			метод		отсутствует
2656	418761,21	1257878,10	Картометрический метод	7	Закрепление отсутствует
					-
2674	419525,68	1259617,61	Картометрический метод	7	Закрепление отсутствует
2675	419519,75	1259615,07	Картометрический метод	7	Закрепление отсутствует
2676	419519,76	1259604,90	Картометрический метод	7	Закрепление отсутствует
2677	419522,49	1259602,85	Картометрический метод	7	Закрепление отсутствует
2678	419530,55	1259596,00	Картометрический метод	7	Закрепление отсутствует
2679	419534,14	1259588,79	Картометрический метод	7	Закрепление отсутствует
2680	419542,60	1259575,23	Картометрический метод	7	Закрепление отсутствует
2681	419551,90	1259575,21	Картометрический метод	7	Закрепление отсутствует
2682	419555,28	1259584,52	Картометрический метод	7	Закрепление отсутствует
2683	419552,74	1259598,93	Картометрический метод	7	Закрепление отсутствует
2684	419556,97	1259609,08	Картометрический метод	7	Закрепление отсутствует
2685	419552,74	1259613,32	Картометрический метод	7	Закрепление отсутствует
2686	419534,14	1259611,66	Картометрический метод	7	Закрепление отсутствует
2674	419525,68	1259617,61	Картометрический метод	7	Закрепление отсутствует
					-
2687	418998,85	1258091,18	Картометрический метод	7	Закрепление отсутствует
2688	418990,40	1258083,58	Картометрический метод	7	Закрепление отсутствует
2689	418981,10	1258084,44	Картометрический метод	7	Закрепление отсутствует
2690	418977,71	1258080,20	Картометрический метод	7	Закрепление отсутствует
2691	418978,55	1258074,27	Картометрический метод	7	Закрепление отсутствует
2692	418985,32	1258075,11	Картометрический метод	7	Закрепление отсутствует
2693	418988,71	1258069,17	Картометрический метод	7	Закрепление отсутствует
2694	418986,17	1258059,87	Картометрический метод	7	Закрепление отсутствует
2695	418981,09	1258056,48	Картометрический метод	7	Закрепление отсутствует
2696	418976,86	1258059,04	Картометрический метод	7	Закрепление отсутствует
2697	418971,79	1258058,19	Картометрический	7	Закрепление

Сведения о местоположении границ объекта					
1. Система координат МСК 47 зона 1					
2. Сведения о характерных точках границ объекта					
Обозначение характерных точек границ	Координаты, м		Метод определения координат характерной точки	Средняя квадратическая погрешность	Описание обозначения точки на местности (при
	X	Y			
			метод		отсутствует
2698	418969,25	1258054,80	Картометрический метод	7	Закрепление отсутствует
2699	418971,79	1258050,57	Картометрический метод	7	Закрепление отсутствует
2700	418977,71	1258048,87	Картометрический метод	7	Закрепление отсутствует
2701	418981,52	1258049,95	Картометрический метод	7	Закрепление отсутствует
2702	418990,40	1258052,24	Картометрический метод	7	Закрепление отсутствует
2703	418995,47	1258046,30	Картометрический метод	7	Закрепление отсутствует
2704	419002,23	1258043,74	Картометрический метод	7	Закрепление отсутствует
2705	419007,30	1258045,43	Картометрический метод	7	Закрепление отсутствует
2706	419008,15	1258051,36	Картометрический метод	7	Закрепление отсутствует
2707	419003,92	1258058,14	Картометрический метод	7	Закрепление отсутствует
2708	419002,51	1258072,26	Картометрический метод	7	Закрепление отсутствует
2709	419002,23	1258075,09	Картометрический метод	7	Закрепление отсутствует
2710	419003,92	1258083,55	Картометрический метод	7	Закрепление отсутствует
2711	419003,92	1258089,48	Картометрический метод	7	Закрепление отсутствует
2687	418998,85	1258091,18	Картометрический метод	7	Закрепление отсутствует
					-
2712	418541,33	1257659,90	Картометрический метод	7	Закрепление отсутствует
2713	418533,26	1257653,44	Картометрический метод	7	Закрепление отсутствует
2714	418527,80	1257648,07	Картометрический метод	7	Закрепление отсутствует
2715	418528,65	1257638,74	Картометрический метод	7	Закрепление отсутствует
2716	418540,49	1257634,49	Картометрический метод	7	Закрепление отсутствует
2717	418548,11	1257629,40	Картометрический метод	7	Закрепление отсутствует
2718	418558,25	1257630,23	Картометрический метод	7	Закрепление отсутствует
2719	418562,48	1257634,45	Картометрический метод	7	Закрепление отсутствует
2720	418563,33	1257640,38	Картометрический метод	7	Закрепление отсутствует
2721	418559,10	1257652,26	Картометрический метод	7	Закрепление отсутствует
2722	418554,02	1257659,03	Картометрический метод	7	Закрепление отсутствует

Сведения о местоположении границ объекта					
1. Система координат МСК 47 зона 1					
2. Сведения о характерных точках границ объекта					
Обозначение характерных точек границ	Координаты, м		Метод определения координат характерной точки	Средняя квадратическая погрешность	Описание обозначения точки на местности (при
	X	Y			
2712	418541,33	1257659,90	Картометрический метод	7	Закрепление отсутствует
					-
2723	419380,25	1258554,78	Картометрический метод	7	Закрепление отсутствует
2724	419376,02	1258553,94	Картометрический метод	7	Закрепление отсутствует
2725	419376,87	1258548,00	Картометрический метод	7	Закрепление отсутствует
2726	419385,33	1258542,07	Картометрический метод	7	Закрепление отсутствует
2727	419383,63	1258538,67	Картометрический метод	7	Закрепление отсутствует
2728	419375,17	1258538,69	Картометрический метод	7	Закрепление отсутствует
2729	419370,95	1258535,31	Картометрический метод	7	Закрепление отсутствует
2730	419377,71	1258518,35	Картометрический метод	7	Закрепление отсутствует
2731	419384,48	1258515,81	Картометрический метод	7	Закрепление отсутствует
2732	419390,41	1258518,33	Картометрический метод	7	Закрепление отсутствует
2733	419398,01	1258517,48	Картометрический метод	7	Закрепление отсутствует
2734	419400,56	1258520,86	Картометрический метод	7	Закрепление отсутствует
2735	419398,01	1258525,95	Картометрический метод	7	Закрепление отсутствует
2736	419398,86	1258530,19	Картометрический метод	7	Закрепление отсутствует
2737	419404,78	1258536,10	Картометрический метод	7	Закрепление отсутствует
2738	419403,09	1258538,64	Картометрический метод	7	Закрепление отсутствует
2739	419396,33	1258536,96	Картометрический метод	7	Закрепление отсутствует
2740	419392,10	1258539,51	Картометрический метод	7	Закрепление отсутствует
2741	419391,73	1258542,85	Картометрический метод	7	Закрепление отсутствует
2742	419390,16	1258547,86	Картометрический метод	7	Закрепление отсутствует
2723	419380,25	1258554,78	Картометрический метод	7	Закрепление отсутствует
					-
2743	418797,58	1257834,84	Картометрический метод	7	Закрепление отсутствует
2744	418792,51	1257832,31	Картометрический метод	7	Закрепление отсутствует
2745	418790,82	1257827,22	Картометрический метод	7	Закрепление отсутствует
2746	418790,82	1257819,60	Картометрический метод	7	Закрепление отсутствует

Сведения о местоположении границ объекта					
1. Система координат МСК 47 зона 1					
2. Сведения о характерных точках границ объекта					
Обозначение характерных точек границ	Координаты, м		Метод определения координат характерной точки	Средняя квадратическая погрешность	Описание обозначения точки на местности (при
	X	Y			
2747	418795,04	1257815,36	Картометрический метод	7	Закрепление отсутствует
2748	418813,64	1257813,64	Картометрический метод	7	Закрепление отсутствует
2749	418817,87	1257815,33	Картометрический метод	7	Закрепление отсутствует
2750	418819,56	1257821,25	Картометрический метод	7	Закрепление отсутствует
2751	418813,64	1257825,50	Картометрический метод	7	Закрепление отсутствует
2752	418805,19	1257833,98	Картометрический метод	7	Закрепление отсутствует
2743	418797,58	1257834,84	Картометрический метод	7	Закрепление отсутствует
					-
2753	418551,48	1257963,13	Картометрический метод	7	Закрепление отсутствует
2754	418547,25	1257961,44	Картометрический метод	7	Закрепление отсутствует
2755	418544,71	1257958,06	Картометрический метод	7	Закрепление отсутствует
2756	418543,86	1257951,28	Картометрический метод	7	Закрепление отсутствует
2757	418551,47	1257939,41	Картометрический метод	7	Закрепление отсутствует
2758	418562,47	1257934,31	Картометрический метод	7	Закрепление отсутствует
2759	418565,85	1257935,16	Картометрический метод	7	Закрепление отсутствует
2760	418564,16	1257947,86	Картометрический метод	7	Закрепление отсутствует
2761	418560,77	1257958,87	Картометрический метод	7	Закрепление отсутствует
2753	418551,48	1257963,13	Картометрический метод	7	Закрепление отсутствует
					-
2762	419599,29	1258499,38	Картометрический метод	7	Закрепление отсутствует
2763	419591,68	1258493,45	Картометрический метод	7	Закрепление отсутствует
2764	419582,38	1258490,93	Картометрический метод	7	Закрепление отсутствует
2765	419579,00	1258485,85	Картометрический метод	7	Закрепление отсутствует
2766	419586,61	1258478,22	Картометрический метод	7	Закрепление отсутствует
2767	419599,30	1258478,20	Картометрический метод	7	Закрепление отсутствует
2768	419605,21	1258485,81	Картометрический метод	7	Закрепление отсутствует
2769	419607,74	1258495,12	Картометрический метод	7	Закрепление отсутствует
2762	419599,29	1258499,38	Картометрический метод	7	Закрепление отсутствует

Сведения о местоположении границ объекта					
1. Система координат МСК 47 зона 1					
2. Сведения о характерных точках границ объекта					
Обозначение характерных точек границ	Координаты, м		Метод определения координат характерной точки	Средняя квадратическая погрешность	Описание обозначения точки на местности (при
	X	Y			
					-
2770	417525,28	1257642,94	Картометрический метод	7	Закрепление отсутствует
2771	417519,35	1257640,42	Картометрический метод	7	Закрепление отсутствует
2772	417518,50	1257636,19	Картометрический метод	7	Закрепление отсутствует
2773	417525,26	1257628,56	Картометрический метод	7	Закрепление отсутствует
2774	417530,34	1257626,00	Картометрический метод	7	Закрепление отсутствует
2775	417535,41	1257616,68	Картометрический метод	7	Закрепление отсутствует
2776	417539,64	1257609,89	Картометрический метод	7	Закрепление отсутствует
2777	417545,56	1257610,74	Картометрический метод	7	Закрепление отсутствует
2778	417547,25	1257616,66	Картометрический метод	7	Закрепление отсутствует
2779	417545,56	1257622,58	Картометрический метод	7	Закрепление отсутствует
2780	417538,80	1257627,68	Картометрический метод	7	Закрепление отсутствует
2781	417534,58	1257636,16	Картометрический метод	7	Закрепление отсутствует
2770	417525,28	1257642,94	Картометрический метод	7	Закрепление отсутствует
					-
2782	418827,17	1258153,28	Картометрический метод	7	Закрепление отсутствует
2783	418820,40	1258149,91	Картометрический метод	7	Закрепление отсутствует
2784	418822,09	1258138,05	Картометрический метод	7	Закрепление отсутствует
2785	418828,02	1258136,34	Картометрический метод	7	Закрепление отсутствует
2786	418832,67	1258139,05	Картометрический метод	7	Закрепление отсутствует
2787	418838,17	1258142,26	Картометрический метод	7	Закрепление отсутствует
2788	418845,45	1258144,33	Картометрический метод	7	Закрепление отсутствует
2789	418850,01	1258145,63	Картометрический метод	7	Закрепление отсутствует
2790	418854,23	1258149,01	Картометрический метод	7	Закрепление отсутствует
2791	418851,70	1258153,25	Картометрический метод	7	Закрепление отсутствует
2792	418843,24	1258152,41	Картометрический метод	7	Закрепление отсутствует
2793	418833,32	1258152,95	Картометрический метод	7	Закрепление отсутствует
2782	418827,17	1258153,28	Картометрический метод	7	Закрепление отсутствует

Сведения о местоположении границ объекта					
1. Система координат МСК 47 зона 1					
2. Сведения о характерных точках границ объекта					
Обозначение характерных точек границ	Координаты, м		Метод определения координат характерной точки	Средняя квадратическая погрешность	Описание обозначения точки на местности (при
	X	Y			
					-
2794	419460,59	1258566,51	Картометрический метод	7	Закрепление отсутствует
2795	419453,84	1258565,67	Картометрический метод	7	Закрепление отсутствует
2796	419452,10	1258560,13	Картометрический метод	7	Закрепление отсутствует
2797	419451,29	1258550,43	Картометрический метод	7	Закрепление отсутствует
2798	419452,99	1258544,50	Картометрический метод	7	Закрепление отсутствует
2799	419460,59	1258542,79	Картометрический метод	7	Закрепление отсутствует
2800	419463,98	1258545,32	Картометрический метод	7	Закрепление отсутствует
2801	419463,13	1258562,27	Картометрический метод	7	Закрепление отсутствует
2794	419460,59	1258566,51	Картометрический метод	7	Закрепление отсутствует
					-
2802	418718,92	1257742,63	Картометрический метод	7	Закрепление отсутствует
2803	418715,54	1257740,56	Картометрический метод	7	Закрепление отсутствует
2804	418703,71	1257733,35	Картометрический метод	7	Закрепление отсутствует
2805	418702,02	1257729,95	Картометрический метод	7	Закрепление отсутствует
2806	418703,71	1257724,03	Картометрический метод	7	Закрепление отсутствует
2807	418708,79	1257723,17	Картометрический метод	7	Закрепление отсутствует
2808	418717,24	1257726,53	Картометрический метод	7	Закрепление отсутствует
2809	418718,93	1257733,31	Картометрический метод	7	Закрепление отсутствует
2810	418724,00	1257736,70	Картометрический метод	7	Закрепление отсутствует
2811	418724,84	1257741,78	Картометрический метод	7	Закрепление отсутствует
2802	418718,92	1257742,63	Картометрический метод	7	Закрепление отсутствует
					-
2812	418744,30	1257797,66	Картометрический метод	7	Закрепление отсутствует
2813	418740,92	1257796,81	Картометрический метод	7	Закрепление отсутствует
2814	418742,61	1257792,57	Картометрический метод	7	Закрепление отсутствует
2815	418741,76	1257784,95	Картометрический метод	7	Закрепление отсутствует
2816	418736,69	1257779,02	Картометрический метод	7	Закрепление отсутствует
2817	418736,69	1257771,41	Картометрический	7	Закрепление

Сведения о местоположении границ объекта					
1. Система координат МСК 47 зона 1					
2. Сведения о характерных точках границ объекта					
Обозначение характерных точек границ	Координаты, м		Метод определения координат характерной точки	Средняя квадратическая погрешность	Описание обозначения точки на местности (при
	X	Y			
			метод		отсутствует
2818	418740,07	1257769,71	Картометрический метод	7	Закрепление отсутствует
2819	418746,00	1257771,39	Картометрический метод	7	Закрепление отсутствует
2820	418749,94	1257784,56	Картометрический метод	7	Закрепление отсутствует
2821	418751,06	1257788,32	Картометрический метод	7	Закрепление отсутствует
2822	418749,38	1257795,10	Картометрический метод	7	Закрепление отсутствует
2812	418744,30	1257797,66	Картометрический метод	7	Закрепление отсутствует
					-
2823	419288,91	1258371,11	Картометрический метод	7	Закрепление отсутствует
2824	419282,15	1258368,58	Картометрический метод	7	Закрепление отсутствует
2825	419272,85	1258363,51	Картометрический метод	7	Закрепление отсутствует
2826	419267,78	1258359,29	Картометрический метод	7	Закрепление отсутствует
2827	419270,32	1258354,19	Картометрический метод	7	Закрепление отсутствует
2828	419276,23	1258353,34	Картометрический метод	7	Закрепление отсутствует
2829	419287,22	1258363,48	Картометрический метод	7	Закрепление отсутствует
2830	419290,61	1258367,72	Картометрический метод	7	Закрепление отсутствует
2823	419288,91	1258371,11	Картометрический метод	7	Закрепление отсутствует
					-
2831	418658,87	1258123,90	Картометрический метод	7	Закрепление отсутствует
2832	418651,26	1258122,23	Картометрический метод	7	Закрепление отсутствует
2833	418647,88	1258119,69	Картометрический метод	7	Закрепление отсутствует
2834	418647,04	1258113,75	Картометрический метод	7	Закрепление отсутствует
2835	418651,26	1258110,36	Картометрический метод	7	Закрепление отсутствует
2836	418658,02	1258110,35	Картометрический метод	7	Закрепление отсутствует
2837	418663,95	1258116,28	Картометрический метод	7	Закрепление отсутствует
2838	418664,79	1258123,05	Картометрический метод	7	Закрепление отсутствует
2831	418658,87	1258123,90	Картометрический метод	7	Закрепление отсутствует
					-
2839	418687,63	1257988,33	Картометрический метод	7	Закрепление отсутствует

Сведения о местоположении границ объекта					
1. Система координат МСК 47 зона 1					
2. Сведения о характерных точках границ объекта					
Обозначение характерных точек границ	Координаты, м		Метод определения координат характерной точки	Средняя квадратическая погрешность	Описание обозначения точки на местности (при
	X	Y			
2840	418685,10	1257985,80	Картометрический метод	7	Закрепление отсутствует
2841	418683,40	1257981,56	Картометрический метод	7	Закрепление отсутствует
2842	418687,63	1257975,62	Картометрический метод	7	Закрепление отсутствует
2843	418696,93	1257975,60	Картометрический метод	7	Закрепление отсутствует
2844	418699,31	1257978,94	Картометрический метод	7	Закрепление отсутствует
2845	418701,17	1257981,53	Картометрический метод	7	Закрепление отсутствует
2846	418698,62	1257986,62	Картометрический метод	7	Закрепление отсутствует
2839	418687,63	1257988,33	Картометрический метод	7	Закрепление отсутствует
					-
2847	418764,60	1257790,84	Картометрический метод	7	Закрепление отсутствует
2848	418762,06	1257785,77	Картометрический метод	7	Закрепление отсутствует
2849	418766,29	1257780,68	Картометрический метод	7	Закрепление отсутствует
2850	418776,43	1257778,97	Картометрический метод	7	Закрепление отсутствует
2851	418780,67	1257783,20	Картометрический метод	7	Закрепление отсутствует
2852	418779,82	1257788,27	Картометрический метод	7	Закрепление отсутствует
2853	418774,58	1257789,16	Картометрический метод	7	Закрепление отсутствует
2847	418764,60	1257790,84	Картометрический метод	7	Закрепление отсутствует
					-
2854	419348,96	1258592,10	Картометрический метод	7	Закрепление отсутствует
2855	419346,42	1258587,02	Картометрический метод	7	Закрепление отсутствует
2856	419346,43	1258581,08	Картометрический метод	7	Закрепление отсутствует
2857	419350,66	1258577,69	Картометрический метод	7	Закрепление отсутствует
2858	419354,04	1258577,69	Картометрический метод	7	Закрепление отсутствует
2859	419356,58	1258581,93	Картометрический метод	7	Закрепление отсутствует
2860	419355,73	1258589,54	Картометрический метод	7	Закрепление отсутствует
2854	419348,96	1258592,10	Картометрический метод	7	Закрепление отсутствует
					-
2861	417273,95	1262829,78	Картометрический метод	7	Закрепление отсутствует
2862	417110,57	1262778,52	Картометрический	7	Закрепление

Сведения о местоположении границ объекта					
1. Система координат МСК 47 зона 1					
2. Сведения о характерных точках границ объекта					
Обозначение характерных точек границ	Координаты, м		Метод определения координат характерной точки	Средняя квадратическая погрешность	Описание обозначения точки на местности (при
	X	Y			
			метод		отсутствует
2863	416988,69	1262740,31	Картометрический метод	7	Закрепление отсутствует
2864	416961,04	1262731,65	Картометрический метод	7	Закрепление отсутствует
2865	416625,83	1262626,72	Картометрический метод	7	Закрепление отсутствует
2866	416495,66	1262585,98	Картометрический метод	7	Закрепление отсутствует
2867	416443,23	1262591,93	Картометрический метод	7	Закрепление отсутствует
2868	416289,87	1262605,12	Картометрический метод	7	Закрепление отсутствует
2869	415918,33	1262637,10	Картометрический метод	7	Закрепление отсутствует
2870	415696,21	1262656,21	Картометрический метод	7	Закрепление отсутствует
2871	415676,26	1262623,88	Картометрический метод	7	Закрепление отсутствует
2872	415652,23	1262585,88	Картометрический метод	7	Закрепление отсутствует
2873	415569,27	1262465,26	Картометрический метод	7	Закрепление отсутствует
2874	415445,02	1262298,60	Картометрический метод	7	Закрепление отсутствует
2875	415413,40	1262249,94	Картометрический метод	7	Закрепление отсутствует
2876	415324,72	1262101,15	Картометрический метод	7	Закрепление отсутствует
2877	415272,57	1262006,23	Картометрический метод	7	Закрепление отсутствует
2878	415257,26	1261978,36	Картометрический метод	7	Закрепление отсутствует
2879	415217,15	1261907,99	Картометрический метод	7	Закрепление отсутствует
2880	415384,27	1261745,96	Картометрический метод	7	Закрепление отсутствует
2881	415464,73	1261667,29	Картометрический метод	7	Закрепление отсутствует
2882	415513,71	1261618,91	Картометрический метод	7	Закрепление отсутствует
2883	415559,22	1261578,78	Картометрический метод	7	Закрепление отсутствует
2884	415631,29	1261544,63	Картометрический метод	7	Закрепление отсутствует
2885	415712,50	1261512,70	Картометрический метод	7	Закрепление отсутствует
2886	415967,11	1261410,51	Картометрический метод	7	Закрепление отсутствует
2887	416035,49	1261383,10	Картометрический метод	7	Закрепление отсутствует
2888	416071,04	1261370,71	Картометрический метод	7	Закрепление отсутствует
2889	416105,99	1261363,63	Картометрический	7	Закрепление

Сведения о местоположении границ объекта					
1. Система координат МСК 47 зона 1					
2. Сведения о характерных точках границ объекта					
Обозначение характерных точек границ	Координаты, м		Метод определения координат характерной точки	Средняя квадратическая погрешность	Описание обозначения точки на местности (при
	X	Y			
			метод		отсутствует
2890	416147,32	1261360,99	Картометрический метод	7	Закрепление отсутствует
2891	416223,95	1261357,93	Картометрический метод	7	Закрепление отсутствует
2892	416650,39	1261340,62	Картометрический метод	7	Закрепление отсутствует
2893	416881,70	1261331,11	Картометрический метод	7	Закрепление отсутствует
2894	416906,80	1261328,72	Картометрический метод	7	Закрепление отсутствует
2895	416931,29	1261324,96	Картометрический метод	7	Закрепление отсутствует
2896	417000,95	1261309,24	Картометрический метод	7	Закрепление отсутствует
2897	417071,66	1261291,14	Картометрический метод	7	Закрепление отсутствует
2898	417101,15	1261279,92	Картометрический метод	7	Закрепление отсутствует
2899	417143,86	1261261,35	Картометрический метод	7	Закрепление отсутствует
2900	417203,70	1261234,52	Картометрический метод	7	Закрепление отсутствует
2901	417227,52	1261221,35	Картометрический метод	7	Закрепление отсутствует
2902	417238,45	1261213,68	Картометрический метод	7	Закрепление отсутствует
2903	417255,20	1261199,08	Картометрический метод	7	Закрепление отсутствует
2904	417273,74	1261179,73	Картометрический метод	7	Закрепление отсутствует
2905	417331,33	1261115,11	Картометрический метод	7	Закрепление отсутствует
2906	417351,64	1261094,22	Картометрический метод	7	Закрепление отсутствует
2907	417376,90	1261075,30	Картометрический метод	7	Закрепление отсутствует
2908	417560,33	1260961,65	Картометрический метод	7	Закрепление отсутствует
2909	417585,43	1260943,86	Картометрический метод	7	Закрепление отсутствует
2910	417610,48	1260922,80	Картометрический метод	7	Закрепление отсутствует
2911	417758,36	1260793,33	Картометрический метод	7	Закрепление отсутствует
2912	417813,28	1260745,19	Картометрический метод	7	Закрепление отсутствует
2913	417859,56	1260790,16	Картометрический метод	7	Закрепление отсутствует
2914	417848,65	1260838,57	Картометрический метод	7	Закрепление отсутствует
2915	417810,56	1261007,59	Картометрический метод	7	Закрепление отсутствует
2916	417753,30	1261261,64	Картометрический	7	Закрепление

Сведения о местоположении границ объекта					
1. Система координат МСК 47 зона 1					
2. Сведения о характерных точках границ объекта					
Обозначение характерных точек границ	Координаты, м		Метод определения координат характерной точки	Средняя квадратическая погрешность	Описание обозначения точки на местности (при
	X	Y			
			метод		отсутствует
2917	417682,37	1261581,69	Картометрический метод	7	Закрепление отсутствует
2918	417627,11	1261838,57	Картометрический метод	7	Закрепление отсутствует
2919	417523,76	1262319,08	Картометрический метод	7	Закрепление отсутствует
2920	417474,55	1262361,26	Картометрический метод	7	Закрепление отсутствует
2921	417402,07	1262426,48	Картометрический метод	7	Закрепление отсутствует
2922	417310,37	1262651,11	Картометрический метод	7	Закрепление отсутствует
2923	417327,24	1262657,40	Картометрический метод	7	Закрепление отсутствует
2924	417417,17	1262437,10	Картометрический метод	7	Закрепление отсутствует
2925	417486,42	1262374,78	Картометрический метод	7	Закрепление отсутствует
2926	417517,50	1262348,15	Картометрический метод	7	Закрепление отсутствует
2927	417507,20	1262395,97	Картометрический метод	7	Закрепление отсутствует
2928	417493,56	1262459,40	Картометрический метод	7	Закрепление отсутствует
2929	417480,55	1262519,90	Картометрический метод	7	Закрепление отсутствует
2930	417450,92	1262564,35	Картометрический метод	7	Закрепление отсутствует
2931	417346,79	1262720,53	Картометрический метод	7	Закрепление отсутствует
2861	417273,95	1262829,78	Картометрический метод	7	Закрепление отсутствует
					-
2932	412801,14	1262321,89	Картометрический метод	7	Закрепление отсутствует
2933	412795,67	1262320,31	Картометрический метод	7	Закрепление отсутствует
2934	412791,24	1262314,25	Картометрический метод	7	Закрепление отсутствует
2935	412796,66	1262270,36	Картометрический метод	7	Закрепление отсутствует
2936	412800,08	1262216,34	Картометрический метод	7	Закрепление отсутствует
2937	412799,73	1262199,33	Картометрический метод	7	Закрепление отсутствует
2938	412794,51	1262162,12	Картометрический метод	7	Закрепление отсутствует
2939	412788,56	1262154,82	Картометрический метод	7	Закрепление отсутствует
2940	412786,82	1262146,09	Картометрический метод	7	Закрепление отсутствует
2941	412789,91	1262140,43	Картометрический метод	7	Закрепление отсутствует

Сведения о местоположении границ объекта					
1. Система координат МСК 47 зона 1					
2. Сведения о характерных точках границ объекта					
Обозначение характерных точек границ	Координаты, м		Метод определения координат характерной точки	Средняя квадратическая погрешность	Описание обозначения точки на местности (при
	X	Y			
2942	412790,41	1262124,13	Картометрический метод	7	Закрепление отсутствует
2943	412802,77	1262114,69	Картометрический метод	7	Закрепление отсутствует
2944	412802,05	1262089,11	Картометрический метод	7	Закрепление отсутствует
2945	412868,33	1261925,08	Картометрический метод	7	Закрепление отсутствует
2946	412980,57	1261647,34	Картометрический метод	7	Закрепление отсутствует
2947	413133,84	1261268,01	Картометрический метод	7	Закрепление отсутствует
2948	413293,75	1260872,28	Картометрический метод	7	Закрепление отсутствует
2949	413687,85	1260846,96	Картометрический метод	7	Закрепление отсутствует
2950	413952,53	1260566,06	Картометрический метод	7	Закрепление отсутствует
2951	413934,89	1260323,57	Картометрический метод	7	Закрепление отсутствует
2952	413886,46	1259829,95	Картометрический метод	7	Закрепление отсутствует
2953	413858,97	1259555,53	Картометрический метод	7	Закрепление отсутствует
2954	413828,30	1259249,29	Картометрический метод	7	Закрепление отсутствует
2955	414047,90	1259232,18	Картометрический метод	7	Закрепление отсутствует
2956	414270,49	1259214,83	Картометрический метод	7	Закрепление отсутствует
2957	414473,51	1259199,29	Картометрический метод	7	Закрепление отсутствует
2958	414666,41	1259184,68	Картометрический метод	7	Закрепление отсутствует
2959	414909,67	1259165,06	Картометрический метод	7	Закрепление отсутствует
2960	414862,64	1259331,67	Картометрический метод	7	Закрепление отсутствует
2961	414827,36	1259456,51	Картометрический метод	7	Закрепление отсутствует
2962	414780,89	1259617,29	Картометрический метод	7	Закрепление отсутствует
2963	414794,53	1259616,57	Картометрический метод	7	Закрепление отсутствует
2964	414787,50	1259642,61	Картометрический метод	7	Закрепление отсутствует
2965	414678,41	1260058,88	Картометрический метод	7	Закрепление отсутствует
2966	414666,04	1260097,02	Картометрический метод	7	Закрепление отсутствует
2967	414649,98	1260121,42	Картометрический метод	7	Закрепление отсутствует
2968	414624,98	1260161,86	Картометрический метод	7	Закрепление отсутствует

Сведения о местоположении границ объекта					
1. Система координат МСК 47 зона 1					
2. Сведения о характерных точках границ объекта					
Обозначение характерных точек границ	Координаты, м		Метод определения координат характерной точки	Средняя квадратическая погрешность	Описание обозначения точки на местности (при
	X	Y			
2969	414480,79	1260396,10	Картометрический метод	7	Закрепление отсутствует
2970	414470,24	1260429,35	Картометрический метод	7	Закрепление отсутствует
2971	414477,97	1260464,02	Картометрический метод	7	Закрепление отсутствует
2972	414505,08	1260523,30	Картометрический метод	7	Закрепление отсутствует
2973	414517,22	1260553,49	Картометрический метод	7	Закрепление отсутствует
2974	414543,25	1260606,84	Картометрический метод	7	Закрепление отсутствует
2975	414565,28	1260633,37	Картометрический метод	7	Закрепление отсутствует
2976	414581,23	1260640,69	Картометрический метод	7	Закрепление отсутствует
2977	414609,98	1260642,83	Картометрический метод	7	Закрепление отсутствует
2978	414775,73	1260604,15	Картометрический метод	7	Закрепление отсутствует
2979	414899,96	1260573,37	Картометрический метод	7	Закрепление отсутствует
2980	414931,61	1260566,19	Картометрический метод	7	Закрепление отсутствует
2981	414962,10	1260559,22	Картометрический метод	7	Закрепление отсутствует
2982	414994,11	1260551,13	Картометрический метод	7	Закрепление отсутствует
2983	415072,46	1260532,65	Картометрический метод	7	Закрепление отсутствует
2984	415125,36	1260520,64	Картометрический метод	7	Закрепление отсутствует
2985	415224,07	1260497,31	Картометрический метод	7	Закрепление отсутствует
2986	415253,13	1260493,64	Картометрический метод	7	Закрепление отсутствует
2987	415344,28	1260507,76	Картометрический метод	7	Закрепление отсутствует
2988	415362,90	1260509,31	Картометрический метод	7	Закрепление отсутствует
2989	415420,33	1260501,84	Картометрический метод	7	Закрепление отсутствует
2990	415519,51	1260473,73	Картометрический метод	7	Закрепление отсутствует
2991	415547,76	1260464,77	Картометрический метод	7	Закрепление отсутствует
2992	415866,31	1260377,16	Картометрический метод	7	Закрепление отсутствует
2993	416078,01	1260316,94	Картометрический метод	7	Закрепление отсутствует
2994	416110,05	1260306,31	Картометрический метод	7	Закрепление отсутствует
2995	416179,88	1260279,24	Картометрический метод	7	Закрепление отсутствует

Сведения о местоположении границ объекта					
1. Система координат МСК 47 зона 1					
2. Сведения о характерных точках границ объекта					
Обозначение характерных точек границ	Координаты, м		Метод определения координат характерной точки	Средняя квадратическая погрешность	Описание обозначения точки на местности (при
	X	Y			
2996	416220,28	1260263,66	Картометрический метод	7	Закрепление отсутствует
2997	416305,09	1260230,25	Картометрический метод	7	Закрепление отсутствует
2998	416423,91	1260185,45	Картометрический метод	7	Закрепление отсутствует
2999	416455,56	1260171,60	Картометрический метод	7	Закрепление отсутствует
3000	416537,96	1260127,34	Картометрический метод	7	Закрепление отсутствует
3001	416603,87	1260092,50	Картометрический метод	7	Закрепление отсутствует
3002	416646,23	1260068,83	Картометрический метод	7	Закрепление отсутствует
3003	416705,93	1260036,75	Картометрический метод	7	Закрепление отсутствует
3004	416757,25	1260009,56	Картометрический метод	7	Закрепление отсутствует
3005	416764,54	1260005,56	Картометрический метод	7	Закрепление отсутствует
3006	416765,99	1260009,58	Картометрический метод	7	Закрепление отсутствует
3007	416738,89	1260024,72	Картометрический метод	7	Закрепление отсутствует
3008	416708,55	1260043,22	Картометрический метод	7	Закрепление отсутствует
3009	416699,01	1260049,04	Картометрический метод	7	Закрепление отсутствует
3010	416725,18	1260106,54	Картометрический метод	7	Закрепление отсутствует
3011	416745,96	1260093,56	Картометрический метод	7	Закрепление отсутствует
3012	416780,58	1260076,54	Картометрический метод	7	Закрепление отсутствует
3013	416788,12	1260072,75	Картометрический метод	7	Закрепление отсутствует
3014	416822,67	1260055,44	Картометрический метод	7	Закрепление отсутствует
3015	416831,80	1260050,84	Картометрический метод	7	Закрепление отсутствует
3016	416913,12	1260010,32	Картометрический метод	7	Закрепление отсутствует
3017	416913,05	1260018,12	Картометрический метод	7	Закрепление отсутствует
3018	416910,46	1260025,43	Картометрический метод	7	Закрепление отсутствует
3019	416907,90	1260028,81	Картометрический метод	7	Закрепление отсутствует
3020	416903,86	1260030,48	Картометрический метод	7	Закрепление отсутствует
3021	416894,62	1260033,25	Картометрический метод	7	Закрепление отсутствует
3022	416890,64	1260037,18	Картометрический метод	7	Закрепление отсутствует

Сведения о местоположении границ объекта					
1. Система координат МСК 47 зона 1					
2. Сведения о характерных точках границ объекта					
Обозначение характерных точек границ	Координаты, м		Метод определения координат характерной точки	Средняя квадратическая погрешность	Описание обозначения точки на местности (при
	X	Y			
3023	416886,96	1260039,70	Картометрический метод	7	Закрепление отсутствует
3024	416880,85	1260040,13	Картометрический метод	7	Закрепление отсутствует
3025	416873,53	1260045,73	Картометрический метод	7	Закрепление отсутствует
3026	416860,28	1260051,33	Картометрический метод	7	Закрепление отсутствует
3027	416845,12	1260058,09	Картометрический метод	7	Закрепление отсутствует
3028	416839,61	1260058,56	Картометрический метод	7	Закрепление отсутствует
3029	416836,62	1260063,97	Картометрический метод	7	Закрепление отсутствует
3030	416794,50	1260080,40	Картометрический метод	7	Закрепление отсутствует
3031	416791,39	1260080,18	Картометрический метод	7	Закрепление отсутствует
3032	416783,43	1260091,06	Картометрический метод	7	Закрепление отсутствует
3033	416777,77	1260095,26	Картометрический метод	7	Закрепление отсутствует
3034	416768,73	1260098,03	Картометрический метод	7	Закрепление отсутствует
3035	416756,42	1260100,52	Картометрический метод	7	Закрепление отсутствует
3036	416751,19	1260106,68	Картометрический метод	7	Закрепление отсутствует
3037	416741,54	1260116,51	Картометрический метод	7	Закрепление отсутствует
3038	416732,76	1260122,10	Картометрический метод	7	Закрепление отсутствует
3039	416725,13	1260124,04	Картометрический метод	7	Закрепление отсутствует
3040	416712,11	1260132,15	Картометрический метод	7	Закрепление отсутствует
3041	416707,28	1260136,92	Картометрический метод	7	Закрепление отсутствует
3042	416689,80	1260137,95	Картометрический метод	7	Закрепление отсутствует
3043	416683,87	1260139,05	Картометрический метод	7	Закрепление отсутствует
3044	416673,69	1260144,92	Картометрический метод	7	Закрепление отсутствует
3045	416665,79	1260144,88	Картометрический метод	7	Закрепление отсутствует
3046	416660,74	1260141,47	Картометрический метод	7	Закрепление отсутствует
3047	416652,84	1260143,12	Картометрический метод	7	Закрепление отсутствует
3048	416646,89	1260147,60	Картометрический метод	7	Закрепление отсутствует
3049	416641,52	1260148,98	Картометрический метод	7	Закрепление отсутствует

Сведения о местоположении границ объекта					
1. Система координат МСК 47 зона 1					
2. Сведения о характерных точках границ объекта					
Обозначение характерных точек границ	Координаты, м		Метод определения координат характерной точки	Средняя квадратическая погрешность	Описание обозначения точки на местности (при
	X	Y			
3050	416634,77	1260148,10	Картометрический метод	7	Закрепление отсутствует
3051	416626,29	1260151,72	Картометрический метод	7	Закрепление отсутствует
3052	416610,70	1260163,21	Картометрический метод	7	Закрепление отсутствует
3053	416586,39	1260173,23	Картометрический метод	7	Закрепление отсутствует
3054	416565,70	1260187,79	Картометрический метод	7	Закрепление отсутствует
3055	416553,67	1260193,49	Картометрический метод	7	Закрепление отсутствует
3056	416537,45	1260197,80	Картометрический метод	7	Закрепление отсутствует
3057	416528,65	1260205,09	Картометрический метод	7	Закрепление отсутствует
3058	416524,39	1260210,42	Картометрический метод	7	Закрепление отсутствует
3059	416515,82	1260226,17	Картометрический метод	7	Закрепление отсутствует
3060	416510,73	1260229,25	Картометрический метод	7	Закрепление отсутствует
3061	416492,63	1260237,89	Картометрический метод	7	Закрепление отсутствует
3062	416475,98	1260239,78	Картометрический метод	7	Закрепление отсутствует
3063	416465,69	1260259,47	Картометрический метод	7	Закрепление отсутствует
3064	416454,09	1260266,46	Картометрический метод	7	Закрепление отсутствует
3065	416439,99	1260267,24	Картометрический метод	7	Закрепление отсутствует
3066	416421,43	1260261,50	Картометрический метод	7	Закрепление отсутствует
3067	416401,94	1260267,32	Картометрический метод	7	Закрепление отсутствует
3068	416376,47	1260280,72	Картометрический метод	7	Закрепление отсутствует
3069	416370,46	1260293,67	Картометрический метод	7	Закрепление отсутствует
3070	416366,21	1260296,75	Картометрический метод	7	Закрепление отсутствует
3071	416355,49	1260298,67	Картометрический метод	7	Закрепление отсутствует
3072	416351,81	1260301,19	Картометрический метод	7	Закрепление отсутствует
3073	416341,84	1260313,55	Картометрический метод	7	Закрепление отсутствует
3074	416335,62	1260316,62	Картометрический метод	7	Закрепление отсутствует
3075	416328,02	1260316,02	Картометрический метод	7	Закрепление отсутствует
3076	416314,23	1260313,97	Картометрический метод	7	Закрепление отсутствует

Сведения о местоположении границ объекта					
1. Система координат МСК 47 зона 1					
2. Сведения о характерных точках границ объекта					
Обозначение характерных точек границ	Координаты, м		Метод определения координат характерной точки	Средняя квадратическая погрешность	Описание обозначения точки на местности (при
	X	Y			
3077	416298,84	1260328,48	Картометрический метод	7	Закрепление отсутствует
3078	416289,59	1260329,63	Картометрический метод	7	Закрепление отсутствует
3079	416283,66	1260331,86	Картометрический метод	7	Закрепление отсутствует
3080	416279,71	1260331,28	Картометрический метод	7	Закрепление отсутствует
3081	416273,29	1260323,34	Картометрический метод	7	Закрепление отсутствует
3082	416265,67	1260325,28	Картометрический метод	7	Закрепление отсутствует
3083	416257,99	1260335,39	Картометрический метод	7	Закрепление отсутствует
3084	416240,24	1260352,93	Картометрический метод	7	Закрепление отсутствует
3085	416229,00	1260367,13	Картометрический метод	7	Закрепление отсутствует
3086	416223,05	1260372,72	Картометрический метод	7	Закрепление отсутствует
3087	416217,88	1260385,94	Картометрический метод	7	Закрепление отсутствует
3088	416207,09	1260396,89	Картометрический метод	7	Закрепление отсутствует
3089	416200,49	1260412,09	Картометрический метод	7	Закрепление отсутствует
3090	416191,87	1260416,14	Картометрический метод	7	Закрепление отсутствует
3091	416177,07	1260416,48	Картометрический метод	7	Закрепление отсутствует
3092	416170,57	1260418,42	Картометрический метод	7	Закрепление отсутствует
3093	416132,16	1260436,13	Картометрический метод	7	Закрепление отсутствует
3094	416121,81	1260451,38	Картометрический метод	7	Закрепление отсутствует
3095	416107,22	1260462,03	Картометрический метод	7	Закрепление отсутствует
3096	416102,31	1260464,88	Картометрический метод	7	Закрепление отсутствует
3097	416096,14	1260460,62	Картометрический метод	7	Закрепление отсутствует
3098	416087,97	1260459,17	Картометрический метод	7	Закрепление отсутствует
3099	416084,86	1260461,69	Картометрический метод	7	Закрепление отсутствует
3100	416080,55	1260472,38	Картометрический метод	7	Закрепление отсутствует
3101	416072,07	1260476,29	Картометрический метод	7	Закрепление отсутствует
3102	416060,23	1260475,94	Картометрический метод	7	Закрепление отсутствует
3103	416050,50	1260481,69	Картометрический метод	7	Закрепление отсутствует

Сведения о местоположении границ объекта					
1. Система координат МСК 47 зона 1					
2. Сведения о характерных точках границ объекта					
Обозначение характерных точек границ	Координаты, м		Метод определения координат характерной точки	Средняя квадратическая погрешность	Описание обозначения точки на местности (при
	X	Y			
3104	416027,61	1260504,82	Картометрический метод	7	Закрепление отсутствует
3105	416016,88	1260507,03	Картометрический метод	7	Закрепление отсутствует
3106	416012,34	1260511,23	Картометрический метод	7	Закрепление отсутствует
3107	416014,51	1260522,81	Картометрический метод	7	Закрепление отсутствует
3108	416012,68	1260526,17	Картометрический метод	7	Закрепление отсутствует
3109	416002,60	1260532,90	Картометрический метод	7	Закрепление отсутствует
3110	415994,44	1260531,16	Картометрический метод	7	Закрепление отсутствует
3111	415985,13	1260532,81	Картометрический метод	7	Закрепление отсутствует
3112	415979,47	1260536,16	Картометрический метод	7	Закрепление отсутствует
3113	415966,24	1260532,71	Картометрический метод	7	Закрепление отсутствует
3114	415960,31	1260533,81	Картометрический метод	7	Закрепление отсутствует
3115	415955,13	1260549,86	Картометрический метод	7	Закрепление отсутствует
3116	415945,44	1260554,04	Картометрический метод	7	Закрепление отсутствует
3117	415936,42	1260555,19	Картометрический метод	7	Закрепление отсутствует
3118	415926,03	1260560,43	Картометрический метод	7	Закрепление отсутствует
3119	415924,56	1260568,03	Картометрический метод	7	Закрепление отсутствует
3120	415913,81	1260572,49	Картометрический метод	7	Закрепление отсутствует
3121	415909,78	1260583,75	Картометрический метод	7	Закрепление отсутствует
3122	415890,17	1260588,58	Картометрический метод	7	Закрепление отсутствует
3123	415884,66	1260589,54	Картометрический метод	7	Закрепление отсутствует
3124	415877,59	1260593,46	Картометрический метод	7	Закрепление отсутствует
3125	415863,06	1260614,53	Картометрический метод	7	Закрепление отсутствует
3126	415856,25	1260620,70	Картометрический метод	7	Закрепление отсутствует
3127	415853,00	1260621,53	Картометрический метод	7	Закрепление отсутствует
3128	415832,60	1260617,20	Картометрический метод	7	Закрепление отсутствует
3129	415816,26	1260615,98	Картометрический метод	7	Закрепление отсутствует
3130	415805,89	1260608,31	Картометрический метод	7	Закрепление отсутствует

Сведения о местоположении границ объекта					
1. Система координат МСК 47 зона 1					
2. Сведения о характерных точках границ объекта					
Обозначение характерных точек границ	Координаты, м		Метод определения координат характерной точки	Средняя квадратическая погрешность	Описание обозначения точки на местности (при
	X	Y			
3131	415794,36	1260604,02	Картометрический метод	7	Закрепление отсутствует
3132	415787,92	1260598,91	Картометрический метод	7	Закрепление отсутствует
3133	415777,22	1260596,60	Картометрический метод	7	Закрепление отсутствует
3134	415773,26	1260599,40	Картометрический метод	7	Закрепление отсутствует
3135	415760,55	1260602,72	Картометрический метод	7	Закрепление отсутствует
3136	415761,05	1260611,74	Картометрический метод	7	Закрепление отсутствует
3137	415754,82	1260615,66	Картометрический метод	7	Закрепление отсутствует
3138	415694,74	1260622,68	Картометрический метод	7	Закрепление отсутствует
3139	415687,49	1260626,14	Картометрический метод	7	Закрепление отсутствует
3140	415663,79	1260653,83	Картометрический метод	7	Закрепление отсутствует
3141	415656,60	1260673,25	Картометрический метод	7	Закрепление отсутствует
3142	415652,89	1260680,57	Картометрический метод	7	Закрепление отсутствует
3143	415641,26	1260688,97	Картометрический метод	7	Закрепление отсутствует
3144	415625,11	1260690,26	Картометрический метод	7	Закрепление отсутствует
3145	415614,98	1260699,27	Картометрический метод	7	Закрепление отсутствует
3146	415611,84	1260705,17	Картометрический метод	7	Закрепление отсутствует
3147	415604,20	1260709,65	Картометрический метод	7	Закрепление отсутствует
3148	415591,21	1260712,11	Картометрический метод	7	Закрепление отсутствует
3149	415575,13	1260714,00	Картометрический метод	7	Закрепление отсутствует
3150	415562,40	1260721,27	Картометрический метод	7	Закрепление отсутствует
3151	415550,20	1260723,13	Картометрический метод	7	Закрепление отсутствует
3152	415542,67	1260721,17	Картометрический метод	7	Закрепление отсутствует
3153	415523,04	1260707,53	Картометрический метод	7	Закрепление отсутствует
3154	415508,70	1260703,79	Картометрический метод	7	Закрепление отсутствует
3155	415490,63	1260706,80	Картометрический метод	7	Закрепление отсутствует
3156	415471,15	1260711,77	Картометрический метод	7	Закрепление отсутствует
3157	415387,59	1260728,83	Картометрический метод	7	Закрепление отсутствует

Сведения о местоположении границ объекта					
1. Система координат МСК 47 зона 1					
2. Сведения о характерных точках границ объекта					
Обозначение характерных точек границ	Координаты, м		Метод определения координат характерной точки	Средняя квадратическая погрешность	Описание обозначения точки на местности (при
	X	Y			
3158	415379,42	1260729,63	Картометрический метод	7	Закрепление отсутствует
3159	415370,98	1260726,76	Картометрический метод	7	Закрепление отсутствует
3160	415349,52	1260737,42	Картометрический метод	7	Закрепление отсутствует
3161	415340,40	1260739,24	Картометрический метод	7	Закрепление отсутствует
3162	415329,74	1260739,81	Картометрический метод	7	Закрепление отсутствует
3163	415314,82	1260736,63	Картометрический метод	7	Закрепление отсутствует
3164	415293,95	1260738,87	Картометрический метод	7	Закрепление отсутствует
3165	415255,11	1260752,15	Картометрический метод	7	Закрепление отсутствует
3166	415245,53	1260754,46	Картометрический метод	7	Закрепление отсутствует
3167	415202,69	1260758,64	Картометрический метод	7	Закрепление отсутствует
3168	415166,37	1260771,81	Картометрический метод	7	Закрепление отсутствует
3169	415144,43	1260783,21	Картометрический метод	7	Закрепление отсутствует
3170	415121,03	1260784,75	Картометрический метод	7	Закрепление отсутствует
3171	415039,11	1260815,94	Картометрический метод	7	Закрепление отсутствует
3172	415017,13	1260819,44	Картометрический метод	7	Закрепление отсутствует
3173	414994,57	1260819,00	Картометрический метод	7	Закрепление отсутствует
3174	414973,72	1260823,91	Картометрический метод	7	Закрепление отсутствует
3175	414951,25	1260830,85	Картометрический метод	7	Закрепление отсутствует
3176	414926,68	1260835,45	Картометрический метод	7	Закрепление отсутствует
3177	414899,25	1260848,98	Картометрический метод	7	Закрепление отсутствует
3178	414883,91	1260857,12	Картометрический метод	7	Закрепление отсутствует
3179	414873,77	1260857,74	Картометрический метод	7	Закрепление отсутствует
3180	414860,78	1260852,45	Картометрический метод	7	Закрепление отсутствует
3181	414849,49	1260850,82	Картометрический метод	7	Закрепление отсутствует
3182	414769,68	1260875,65	Картометрический метод	7	Закрепление отсутствует
3183	414595,72	1260920,18	Картометрический метод	7	Закрепление отсутствует
3184	414562,48	1260926,56	Картометрический метод	7	Закрепление отсутствует

Сведения о местоположении границ объекта					
1. Система координат МСК 47 зона 1					
2. Сведения о характерных точках границ объекта					
Обозначение характерных точек границ	Координаты, м		Метод определения координат характерной точки	Средняя квадратическая погрешность	Описание обозначения точки на местности (при
	X	Y			
3185	414466,72	1260937,24	Картометрический метод	7	Закрепление отсутствует
3186	414423,52	1260938,60	Картометрический метод	7	Закрепление отсутствует
3187	414363,29	1260967,13	Картометрический метод	7	Закрепление отсутствует
3188	414359,15	1260986,62	Картометрический метод	7	Закрепление отсутствует
3189	414337,22	1261001,41	Картометрический метод	7	Закрепление отсутствует
3190	414331,91	1261016,11	Картометрический метод	7	Закрепление отсутствует
3191	414311,96	1261032,01	Картометрический метод	7	Закрепление отсутствует
3192	414306,35	1261038,81	Картометрический метод	7	Закрепление отсутствует
3193	414297,12	1261057,48	Картометрический метод	7	Закрепление отсутствует
3194	414290,41	1261071,34	Картометрический метод	7	Закрепление отсутствует
3195	414290,44	1261078,11	Картометрический метод	7	Закрепление отсутствует
3196	414289,13	1261101,82	Картометрический метод	7	Закрепление отсутствует
3197	414284,36	1261110,03	Картометрический метод	7	Закрепление отсутствует
3198	414277,34	1261118,52	Картометрический метод	7	Закрепление отсутствует
3199	414272,56	1261121,93	Картометрический метод	7	Закрепление отсутствует
3200	414269,51	1261134,36	Картометрический метод	7	Закрепление отсутствует
3201	414264,76	1261142,57	Картометрический метод	7	Закрепление отсутствует
3202	414251,56	1261155,08	Картометрический метод	7	Закрепление отсутствует
3203	414244,85	1261162,45	Картометрический метод	7	Закрепление отсутствует
3204	414235,51	1261164,17	Картометрический метод	7	Закрепление отсутствует
3205	414231,05	1261163,95	Картометрический метод	7	Закрепление отсутствует
3206	414215,75	1261157,22	Картометрический метод	7	Закрепление отсутствует
3207	414209,11	1261145,34	Картометрический метод	7	Закрепление отсутствует
3208	414202,88	1261131,23	Картометрический метод	7	Закрепление отсутствует
3209	414199,28	1261126,56	Картометрический метод	7	Закрепление отсутствует
3210	414192,81	1261130,26	Картометрический метод	7	Закрепление отсутствует
3211	414193,13	1261140,70	Картометрический метод	7	Закрепление отсутствует

Сведения о местоположении границ объекта					
1. Система координат МСК 47 зона 1					
2. Сведения о характерных точках границ объекта					
Обозначение характерных точек границ	Координаты, м		Метод определения координат характерной точки	Средняя квадратическая погрешность	Описание обозначения точки на местности (при
	X	Y			
3212	414204,78	1261161,79	Картометрический метод	7	Закрепление отсутствует
3213	414206,22	1261169,40	Картометрический метод	7	Закрепление отсутствует
3214	414200,06	1261180,44	Картометрический метод	7	Закрепление отсутствует
3215	414195,91	1261199,08	Картометрический метод	7	Закрепление отсутствует
3216	414193,96	1261205,02	Картометрический метод	7	Закрепление отсутствует
3217	414175,16	1261228,53	Картометрический метод	7	Закрепление отсутствует
3218	414173,22	1261238,98	Картометрический метод	7	Закрепление отсутствует
3219	414165,36	1261244,94	Картометрический метод	7	Закрепление отсутствует
3220	414167,07	1261250,58	Картометрический метод	7	Закрепление отсутствует
3221	414172,15	1261251,11	Картометрический метод	7	Закрепление отсутствует
3222	414172,75	1261260,70	Картометрический метод	7	Закрепление отсутствует
3223	414163,23	1261276,26	Картометрический метод	7	Закрепление отсутствует
3224	414152,54	1261281,68	Картометрический метод	7	Закрепление отсутствует
3225	414126,60	1261282,67	Картометрический метод	7	Закрепление отсутствует
3226	414121,54	1261286,09	Картометрический метод	7	Закрепление отсутствует
3227	414120,61	1261331,08	Картометрический метод	7	Закрепление отсутствует
3228	414113,31	1261343,40	Картометрический метод	7	Закрепление отсутствует
3229	414106,85	1261349,07	Картометрический метод	7	Закрепление отсутствует
3230	414097,62	1261351,12	Картометрический метод	7	Закрепление отсутствует
3231	414084,87	1261353,42	Картометрический метод	7	Закрепление отсутствует
3232	414088,29	1261363,28	Картометрический метод	7	Закрепление отсутствует
3233	414088,63	1261376,53	Картометрический метод	7	Закрепление отсутствует
3234	414083,86	1261384,45	Картометрический метод	7	Закрепление отсутствует
3235	414073,72	1261385,92	Картометрический метод	7	Закрепление отсутствует
3236	414069,27	1261398,92	Картометрический метод	7	Закрепление отсутствует
3237	414059,72	1261408,29	Картометрический метод	7	Закрепление отсутствует
3238	414048,52	1261428,65	Картометрический метод	7	Закрепление отсутствует

Сведения о местоположении границ объекта					
1. Система координат МСК 47 зона 1					
2. Сведения о характерных точках границ объекта					
Обозначение характерных точек границ	Координаты, м		Метод определения координат характерной точки	Средняя квадратическая погрешность	Описание обозначения точки на местности (при
	X	Y			
3239	414045,17	1261437,13	Картометрический метод	7	Закрепление отсутствует
3240	414044,10	1261451,25	Картометрический метод	7	Закрепление отсутствует
3241	414041,87	1261458,88	Картометрический метод	7	Закрепление отсутствует
3242	414003,38	1261493,22	Картометрический метод	7	Закрепление отсутствует
3243	413998,99	1261505,06	Картометрический метод	7	Закрепление отсутствует
3244	413995,07	1261529,09	Картометрический метод	7	Закрепление отсутствует
3245	413990,30	1261534,48	Картометрический метод	7	Закрепление отсутствует
3246	413963,67	1261551,81	Картометрический метод	7	Закрепление отсутствует
3247	413950,78	1261575,94	Картометрический метод	7	Закрепление отсутствует
3248	413948,77	1261589,89	Картометрический метод	7	Закрепление отсутствует
3249	413947,74	1261609,74	Картометрический метод	7	Закрепление отсутствует
3250	413937,68	1261621,27	Картометрический метод	7	Закрепление отсутствует
3251	413930,37	1261636,07	Картометрический метод	7	Закрепление отсутствует
3252	413925,98	1261666,84	Картометрический метод	7	Закрепление отсутствует
3253	413901,59	1261701,67	Картометрический метод	7	Закрепление отсутствует
3254	413893,99	1261735,99	Картометрический метод	7	Закрепление отсутствует
3255	413889,85	1261743,81	Картометрический метод	7	Закрепление отсутствует
3256	413867,18	1261767,02	Картометрический метод	7	Закрепление отсутствует
3257	413861,04	1261785,96	Картометрический метод	7	Закрепление отсутствует
3258	413854,61	1261798,12	Картометрический метод	7	Закрепление отсутствует
3259	413826,53	1261824,79	Картометрический метод	7	Закрепление отсутствует
3260	413804,40	1261837,51	Картометрический метод	7	Закрепление отсутствует
3261	413739,28	1261865,79	Картометрический метод	7	Закрепление отсутствует
3262	413721,81	1261868,23	Картометрический метод	7	Закрепление отсутствует
3263	413664,16	1261857,89	Картометрический метод	7	Закрепление отсутствует
3264	413649,59	1261858,19	Картометрический метод	7	Закрепление отсутствует
3265	413563,16	1261892,51	Картометрический метод	7	Закрепление отсутствует

Сведения о местоположении границ объекта					
1. Система координат МСК 47 зона 1					
2. Сведения о характерных точках границ объекта					
Обозначение характерных точек границ	Координаты, м		Метод определения координат характерной точки	Средняя квадратическая погрешность	Описание обозначения точки на местности (при
	X	Y			
3266	413558,40	1261899,31	Картометрический метод	7	Закрепление отсутствует
3267	413557,62	1261916,52	Картометрический метод	7	Закрепление отсутствует
3268	413538,75	1261920,29	Картометрический метод	7	Закрепление отсутствует
3269	413532,57	1261928,78	Картометрический метод	7	Закрепление отсутствует
3270	413516,79	1261930,00	Картометрический метод	7	Закрепление отсутствует
3271	413505,55	1261938,24	Картометрический метод	7	Закрепление отсутствует
3272	413490,66	1261938,81	Картометрический метод	7	Закрепление отсутствует
3273	413469,15	1261931,95	Картометрический метод	7	Закрепление отсутствует
3274	413453,36	1261932,32	Картометрический метод	7	Закрепление отсутствует
3275	413424,69	1261949,07	Картометрический метод	7	Закрепление отсутствует
3276	413400,18	1261958,27	Картометрический метод	7	Закрепление отсутствует
3277	413322,29	1262005,47	Картометрический метод	7	Закрепление отсутствует
3278	413273,33	1262037,10	Картометрический метод	7	Закрепление отсутствует
3279	413193,65	1262066,31	Картометрический метод	7	Закрепление отсутствует
3280	413182,10	1262067,21	Картометрический метод	7	Закрепление отсутствует
3281	413152,04	1262063,43	Картометрический метод	7	Закрепление отсутствует
3282	413128,84	1262074,84	Картометрический метод	7	Закрепление отсутствует
3283	413107,65	1262093,30	Картометрический метод	7	Закрепление отсутствует
3284	413069,54	1262121,42	Картометрический метод	7	Закрепление отсутствует
3285	413061,36	1262122,88	Картометрический метод	7	Закрепление отсутствует
3286	413057,39	1262118,39	Картометрический метод	7	Закрепление отсутствует
3287	413055,58	1262088,78	Картометрический метод	7	Закрепление отсутствует
3288	413049,65	1262086,27	Картометрический метод	7	Закрепление отсутствует
3289	413040,94	1262092,52	Картометрический метод	7	Закрепление отсутствует
3290	413038,53	1262123,28	Картометрический метод	7	Закрепление отсутствует
3291	413037,59	1262155,56	Картометрический метод	7	Закрепление отсутствует
3292	413027,15	1262169,61	Картометрический метод	7	Закрепление отсутствует

Сведения о местоположении границ объекта					
1. Система координат МСК 47 зона 1					
2. Сведения о характерных точках границ объекта					
Обозначение характерных точек границ	Координаты, м		Метод определения координат характерной точки	Средняя квадратическая погрешность	Описание обозначения точки на местности (при
	X	Y			
3293	412999,54	1262175,12	Картометрический метод	7	Закрепление отсутствует
3294	412975,71	1262190,13	Картометрический метод	7	Закрепление отсутствует
3295	412961,09	1262209,53	Картометрический метод	7	Закрепление отсутствует
3296	412959,11	1262217,94	Картометрический метод	7	Закрепление отсутствует
3297	412934,91	1262229,35	Картометрический метод	7	Закрепление отсутствует
3298	412906,22	1262246,71	Картометрический метод	7	Закрепление отсутствует
3299	412895,85	1262262,00	Картометрический метод	7	Закрепление отсутствует
3300	412884,68	1262268,64	Картометрический метод	7	Закрепление отсутствует
3301	412872,48	1262270,87	Картометрический метод	7	Закрепление отсутствует
3302	412843,25	1262293,60	Картометрический метод	7	Закрепление отсутствует
3303	412833,29	1262296,88	Картометрический метод	7	Закрепление отсутствует
3304	412805,65	1262318,96	Картометрический метод	7	Закрепление отсутствует
2932	412801,14	1262321,89	Картометрический метод	7	Закрепление отсутствует
					-
3305	445365,32	1255864,32	Картометрический метод	7	Закрепление отсутствует
3306	445244,76	1255846,79	Картометрический метод	7	Закрепление отсутствует
3307	445223,88	1255806,92	Картометрический метод	7	Закрепление отсутствует
3308	445201,25	1255686,45	Картометрический метод	7	Закрепление отсутствует
3309	445150,73	1255203,63	Картометрический метод	7	Закрепление отсутствует
3310	445166,80	1255021,81	Картометрический метод	7	Закрепление отсутствует
3311	445204,65	1254920,15	Картометрический метод	7	Закрепление отсутствует
3312	445281,94	1254755,84	Картометрический метод	7	Закрепление отсутствует
3313	445339,07	1254655,00	Картометрический метод	7	Закрепление отсутствует
3314	445314,20	1254433,75	Картометрический метод	7	Закрепление отсутствует
3315	445333,34	1254393,01	Картометрический метод	7	Закрепление отсутствует
3316	445352,90	1254372,40	Картометрический метод	7	Закрепление отсутствует
3317	445352,03	1254332,09	Картометрический метод	7	Закрепление отсутствует
3318	445549,13	1254186,51	Картометрический	7	Закрепление

Сведения о местоположении границ объекта					
1. Система координат МСК 47 зона 1					
2. Сведения о характерных точках границ объекта					
Обозначение характерных точек границ	Координаты, м		Метод определения координат характерной точки	Средняя квадратическая погрешность	Описание обозначения точки на местности (при
	X	Y			
			метод		отсутствует
3319	445586,50	1254064,68	Картометрический метод	7	Закрепление отсутствует
3320	445624,33	1253963,00	Картометрический метод	7	Закрепление отсутствует
3321	445696,08	1253576,22	Картометрический метод	7	Закрепление отсутствует
3322	445719,02	1253238,47	Картометрический метод	7	Закрепление отсутствует
3323	445726,12	1253133,36	Картометрический метод	7	Закрепление отсутствует
3324	445722,99	1252992,77	Картометрический метод	7	Закрепление отсутствует
3325	445639,77	1252853,48	Картометрический метод	7	Закрепление отсутствует
3326	445657,98	1252772,39	Картометрический метод	7	Закрепление отсутствует
3327	445755,37	1252649,18	Картометрический метод	7	Закрепление отсутствует
3328	445873,69	1252565,80	Картометрический метод	7	Закрепление отсутствует
3329	445933,29	1252544,28	Картометрический метод	7	Закрепление отсутствует
3330	446034,74	1252602,47	Картометрический метод	7	Закрепление отсутствует
3331	446032,99	1252531,47	Картометрический метод	7	Закрепление отсутствует
3332	446114,17	1252390,95	Картометрический метод	7	Закрепление отсутствует
3333	446174,55	1252351,06	Картометрический метод	7	Закрепление отсутствует
3334	446254,96	1252311,36	Картометрический метод	7	Закрепление отсутствует
3335	446315,03	1252311,81	Картометрический метод	7	Закрепление отсутствует
3336	446374,48	1252392,93	Картометрический метод	7	Закрепление отсутствует
3337	446494,17	1252454,33	Картометрический метод	7	Закрепление отсутствует
3338	446654,05	1252495,89	Картометрический метод	7	Закрепление отсутствует
3339	446914,68	1252457,55	Картометрический метод	7	Закрепление отсутствует
3340	447015,26	1252397,82	Картометрический метод	7	Закрепление отсутствует
3341	447075,02	1252438,61	Картометрический метод	7	Закрепление отсутствует
3342	447235,22	1252439,85	Картометрический метод	7	Закрепление отсутствует
3343	447274,64	1252520,83	Картометрический метод	7	Закрепление отсутствует
3344	447216,80	1252615,78	Картометрический метод	7	Закрепление отсутствует
3345	447078,02	1252679,48	Картометрический	7	Закрепление

Сведения о местоположении границ объекта					
1. Система координат МСК 47 зона 1					
2. Сведения о характерных точках границ объекта					
Обозначение характерных точек границ	Координаты, м		Метод определения координат характерной точки	Средняя квадратическая погрешность	Описание обозначения точки на местности (при
	X	Y			
			метод		отсутствует
3346	447018,87	1252721,17	Картометрический метод	7	Закрепление отсутствует
3347	446980,18	1252782,59	Картометрический метод	7	Закрепление отсутствует
3348	446961,06	1252823,37	Картометрический метод	7	Закрепление отсутствует
3349	447001,55	1252842,61	Картометрический метод	7	Закрепление отсутствует
3350	447041,60	1252841,70	Картометрический метод	7	Закрепление отсутствует
3351	447200,40	1252777,57	Картометрический метод	7	Закрепление отсутствует
3352	447397,44	1252631,84	Картометрический метод	7	Закрепление отсутствует
3353	447437,03	1252610,76	Картометрический метод	7	Закрепление отсутствует
3354	447477,97	1252650,17	Картометрический метод	7	Закрепление отсутствует
3355	447401,94	1252833,50	Картометрический метод	7	Закрепление отсутствует
3356	447381,21	1252855,05	Картометрический метод	7	Закрепление отсутствует
3357	447303,64	1252916,45	Картометрический метод	7	Закрепление отсутствует
3358	447164,86	1252980,14	Картометрический метод	7	Закрепление отсутствует
3359	447006,50	1253064,43	Картометрический метод	7	Закрепление отсутствует
3360	446946,89	1253085,95	Картометрический метод	7	Закрепление отсутствует
3361	446886,38	1253067,16	Картометрический метод	7	Закрепление отсутствует
3362	446844,54	1252987,41	Картометрический метод	7	Закрепление отсутствует
3363	446803,60	1252948,00	Картометрический метод	7	Закрепление отсутствует
3364	446723,53	1252949,84	Картометрический метод	7	Закрепление отсутствует
3365	446386,79	1253118,86	Картометрический метод	7	Закрепление отсутствует
3366	446288,47	1253201,76	Картометрический метод	7	Закрепление отсутствует
3367	445861,89	1253836,66	Картометрический метод	7	Закрепление отсутствует
3368	445786,70	1254060,19	Картометрический метод	7	Закрепление отсутствует
3369	445751,54	1254282,81	Картометрический метод	7	Закрепление отсутствует
3370	445582,38	1254790,75	Картометрический метод	7	Закрепление отсутствует
3371	445585,90	1254952,00	Картометрический метод	7	Закрепление отсутствует
3372	445568,08	1255053,22	Картометрический	7	Закрепление

Сведения о местоположении границ объекта					
1. Система координат МСК 47 зона 1					
2. Сведения о характерных точках границ объекта					
Обозначение характерных точек границ	Координаты, м		Метод определения координат характерной точки	Средняя квадратическая погрешность	Описание обозначения точки на местности (при
	X	Y			
			метод		отсутствует
3373	445571,15	1255194,32	Картометрический метод	7	Закрепление отсутствует
3374	445635,14	1255374,40	Картометрический метод	7	Закрепление отсутствует
3375	445619,05	1255556,24	Картометрический метод	7	Закрепление отсутствует
3376	445580,75	1255637,75	Картометрический метод	7	Закрепление отсутствует
3377	445502,42	1255720,14	Картометрический метод	7	Закрепление отсутствует
3378	445503,29	1255760,45	Картометрический метод	7	Закрепление отсутствует
3305	445365,32	1255864,32	Картометрический метод	7	Закрепление отсутствует
					-
3379	420221,74	1193631,48	Картометрический метод	7	Закрепление отсутствует
3380	420169,66	1193597,72	Картометрический метод	7	Закрепление отсутствует
3381	420168,71	1193520,39	Картометрический метод	7	Закрепление отсутствует
3382	420267,40	1193141,15	Картометрический метод	7	Закрепление отсутствует
3383	420589,07	1192740,17	Картометрический метод	7	Закрепление отсутствует
3384	420932,69	1192322,90	Картометрический метод	7	Закрепление отсутствует
3385	421073,37	1192152,05	Картометрический метод	7	Закрепление отсутствует
3386	421121,04	1191824,97	Картометрический метод	7	Закрепление отсутствует
3387	421178,36	1191583,69	Картометрический метод	7	Закрепление отсутствует
3388	421142,45	1191463,82	Картометрический метод	7	Закрепление отсутствует
3389	421055,51	1191396,10	Картометрический метод	7	Закрепление отсутствует
3390	421071,16	1191267,02	Картометрический метод	7	Закрепление отсутствует
3391	421173,11	1191154,11	Картометрический метод	7	Закрепление отсутствует
3392	421154,62	1191051,22	Картометрический метод	7	Закрепление отсутствует
3393	421033,46	1191001,09	Картометрический метод	7	Закрепление отсутствует
3394	421058,02	1190897,68	Картометрический метод	7	Закрепление отсутствует
3395	421254,68	1190783,66	Картометрический метод	7	Закрепление отсутствует
3396	421684,55	1190727,03	Картометрический метод	7	Закрепление отсутствует
3397	421993,77	1190663,23	Картометрический метод	7	Закрепление отсутствует

Сведения о местоположении границ объекта					
1. Система координат МСК 47 зона 1					
2. Сведения о характерных точках границ объекта					
Обозначение характерных точек границ	Координаты, м		Метод определения координат характерной точки	Средняя квадратическая погрешность	Описание обозначения точки на местности (при
	X	Y			
3398	422051,32	1190657,75	Картометрический метод	7	Закрепление отсутствует
3399	422200,20	1190643,61	Картометрический метод	7	Закрепление отсутствует
3400	422227,07	1190729,22	Картометрический метод	7	Закрепление отсутствует
3401	422150,54	1190807,45	Картометрический метод	7	Закрепление отсутствует
3402	422066,28	1190864,97	Картометрический метод	7	Закрепление отсутствует
3403	421996,81	1190912,38	Картометрический метод	7	Закрепление отсутствует
3404	421946,84	1191050,46	Картометрический метод	7	Закрепление отсутствует
3405	421958,91	1191333,88	Картометрический метод	7	Закрепление отсутствует
3406	422168,60	1191580,59	Картометрический метод	7	Закрепление отсутствует
3407	422153,69	1191769,81	Картометрический метод	7	Закрепление отсутствует
3408	422420,59	1191766,66	Картометрический метод	7	Закрепление отсутствует
3409	422456,19	1191860,76	Картометрический метод	7	Закрепление отсутствует
3410	422345,53	1191965,18	Картометрический метод	7	Закрепление отсутствует
3411	422148,34	1192036,25	Картометрический метод	7	Закрепление отсутствует
3412	421829,15	1191988,46	Картометрический метод	7	Закрепление отсутствует
3413	421366,42	1192174,38	Картометрический метод	7	Закрепление отсутствует
3414	421059,72	1192444,37	Картометрический метод	7	Закрепление отсутствует
3415	420609,39	1192939,48	Картометрический метод	7	Закрепление отсутствует
3416	420364,29	1193294,27	Картометрический метод	7	Закрепление отсутствует
3417	420289,67	1193553,34	Картометрический метод	7	Закрепление отсутствует
3379	420221,74	1193631,48	Картометрический метод	7	Закрепление отсутствует
					-
3418	419057,32	1261240,32	Картометрический метод	7	Закрепление отсутствует
3419	419034,49	1261240,27	Картометрический метод	7	Закрепление отсутствует
3420	419019,16	1261233,10	Картометрический метод	7	Закрепление отсутствует
3421	419001,12	1261224,65	Картометрический метод	7	Закрепление отсутствует
3422	418984,28	1261217,73	Картометрический метод	7	Закрепление отсутствует
3423	418930,66	1261210,31	Картометрический	7	Закрепление

Сведения о местоположении границ объекта					
1. Система координат МСК 47 зона 1					
2. Сведения о характерных точках границ объекта					
Обозначение характерных точек границ	Координаты, м		Метод определения координат характерной точки	Средняя квадратическая погрешность	Описание обозначения точки на местности (при
	X	Y			
			метод		отсутствует
3424	418898,65	1261197,49	Картометрический метод	7	Закрепление отсутствует
3425	418887,04	1261191,57	Картометрический метод	7	Закрепление отсутствует
3426	418872,32	1261181,90	Картометрический метод	7	Закрепление отсутствует
3427	418859,49	1261177,28	Картометрический метод	7	Закрепление отсутствует
3428	418844,44	1261176,53	Картометрический метод	7	Закрепление отсутствует
3429	418651,66	1260654,62	Картометрический метод	7	Закрепление отсутствует
3430	418490,70	1260253,02	Картометрический метод	7	Закрепление отсутствует
3431	418499,21	1260249,39	Картометрический метод	7	Закрепление отсутствует
3432	418474,16	1260185,08	Картометрический метод	7	Закрепление отсутствует
3433	418477,48	1260183,77	Картометрический метод	7	Закрепление отсутствует
3434	418509,40	1260167,42	Картометрический метод	7	Закрепление отсутствует
3435	418517,68	1260144,33	Картометрический метод	7	Закрепление отсутствует
3436	418638,50	1260091,77	Картометрический метод	7	Закрепление отсутствует
3437	418631,04	1260074,73	Картометрический метод	7	Закрепление отсутствует
3438	418621,92	1260053,86	Картометрический метод	7	Закрепление отсутствует
3439	418655,79	1260046,89	Картометрический метод	7	Закрепление отсутствует
3440	418668,75	1260046,96	Картометрический метод	7	Закрепление отсутствует
3441	418681,15	1260046,17	Картометрический метод	7	Закрепление отсутствует
3442	418707,60	1260052,52	Картометрический метод	7	Закрепление отсутствует
3443	418712,56	1260052,70	Картометрический метод	7	Закрепление отсутствует
3444	418721,87	1260054,38	Картометрический метод	7	Закрепление отсутствует
3445	418724,49	1260055,14	Картометрический метод	7	Закрепление отсутствует
3446	418737,73	1260057,75	Картометрический метод	7	Закрепление отсутствует
3447	418746,46	1260058,08	Картометрический метод	7	Закрепление отсутствует
3448	418759,43	1260057,02	Картометрический метод	7	Закрепление отсутствует
3449	418770,70	1260057,92	Картометрический метод	7	Закрепление отсутствует
3450	418779,41	1260061,91	Картометрический	7	Закрепление

Сведения о местоположении границ объекта					
1. Система координат МСК 47 зона 1					
2. Сведения о характерных точках границ объекта					
Обозначение характерных точек границ	Координаты, м		Метод определения координат характерной точки	Средняя квадратическая погрешность	Описание обозначения точки на местности (при
	X	Y			
			метод		отсутствует
3451	418797,90	1260077,24	Картометрический метод	7	Закрепление отсутствует
3452	418806,89	1260081,23	Картометрический метод	7	Закрепление отсутствует
3453	418811,53	1260082,03	Картометрический метод	7	Закрепление отсутствует
3454	418825,10	1260083,76	Картометрический метод	7	Закрепление отсутствует
3455	418828,01	1260083,88	Картометрический метод	7	Закрепление отсутствует
3456	418829,87	1260080,65	Картометрический метод	7	Закрепление отсутствует
3457	418832,61	1260072,35	Картометрический метод	7	Закрепление отсутствует
3458	418837,73	1260064,47	Картометрический метод	7	Закрепление отсутствует
3459	418843,18	1260061,54	Картометрический метод	7	Закрепление отсутствует
3460	418851,38	1260056,14	Картометрический метод	7	Закрепление отсутствует
3461	418853,87	1260054,13	Картометрический метод	7	Закрепление отсутствует
3462	418861,21	1260052,47	Картометрический метод	7	Закрепление отсутствует
3463	418865,98	1260054,75	Картометрический метод	7	Закрепление отсутствует
3464	418874,67	1260062,41	Картометрический метод	7	Закрепление отсутствует
3465	418882,26	1260065,83	Картометрический метод	7	Закрепление отсутствует
3466	418891,83	1260066,16	Картометрический метод	7	Закрепление отсутствует
3467	418893,53	1260064,77	Картометрический метод	7	Закрепление отсутствует
3468	418893,55	1260062,79	Картометрический метод	7	Закрепление отсутствует
3469	418892,16	1260060,53	Картометрический метод	7	Закрепление отсутствует
3470	418886,80	1260056,94	Картометрический метод	7	Закрепление отсутствует
3471	418878,14	1260051,15	Картометрический метод	7	Закрепление отсутствует
3472	418871,39	1260048,01	Картометрический метод	7	Закрепление отсутствует
3473	418862,84	1260046,50	Картометрический метод	7	Закрепление отсутствует
3474	418850,56	1260044,23	Картометрический метод	7	Закрепление отсутствует
3475	418847,19	1260042,81	Картометрический метод	7	Закрепление отсутствует
3476	418843,27	1260039,12	Картометрический метод	7	Закрепление отсутствует
3477	418839,14	1260036,36	Картометрический	7	Закрепление

Сведения о местоположении границ объекта					
1. Система координат МСК 47 зона 1					
2. Сведения о характерных точках границ объекта					
Обозначение характерных точек границ	Координаты, м		Метод определения координат характерной точки	Средняя квадратическая погрешность	Описание обозначения точки на местности (при
	X	Y			
			метод		отсутствует
3478	418835,43	1260033,87	Картометрический метод	7	Закрепление отсутствует
3479	418827,62	1260028,59	Картометрический метод	7	Закрепление отсутствует
3480	418810,18	1260015,82	Картометрический метод	7	Закрепление отсутствует
3481	418797,03	1260003,06	Картометрический метод	7	Закрепление отсутствует
3482	418789,50	1259992,59	Картометрический метод	7	Закрепление отсутствует
3483	418788,97	1259986,94	Картометрический метод	7	Закрепление отсутствует
3484	418789,29	1259982,15	Картометрический метод	7	Закрепление отсутствует
3485	418791,87	1259975,96	Картометрический метод	7	Закрепление отсутствует
3486	418794,71	1259973,44	Картометрический метод	7	Закрепление отсутствует
3487	418800,09	1259969,51	Картометрический метод	7	Закрепление отсутствует
3488	418805,46	1259967,85	Картометрический метод	7	Закрепление отсутствует
3489	418811,99	1259966,98	Картометрический метод	7	Закрепление отсутствует
3490	418817,58	1259966,22	Картометрический метод	7	Закрепление отсутствует
3491	418828,78	1259963,85	Картометрический метод	7	Закрепление отсутствует
3492	418840,19	1259959,29	Картометрический метод	7	Закрепление отсутствует
3493	418846,96	1259957,91	Картометрический метод	7	Закрепление отсутствует
3494	418867,25	1259958,30	Картометрический метод	7	Закрепление отсутствует
3495	418903,34	1259966,84	Картометрический метод	7	Закрепление отсутствует
3496	418954,74	1259980,47	Картометрический метод	7	Закрепление отсутствует
3497	418997,78	1259992,54	Картометрический метод	7	Закрепление отсутствует
3498	419015,52	1259994,89	Картометрический метод	7	Закрепление отсутствует
3499	419055,27	1259993,68	Картометрический метод	7	Закрепление отсутствует
3500	419066,52	1259996,84	Картометрический метод	7	Закрепление отсутствует
3501	419070,73	1259999,69	Картометрический метод	7	Закрепление отсутствует
3502	419074,02	1260003,99	Картометрический метод	7	Закрепление отсутствует
3503	419076,03	1260007,05	Картометрический метод	7	Закрепление отсутствует
3504	419077,12	1260012,69	Картометрический	7	Закрепление

Сведения о местоположении границ объекта					
1. Система координат МСК 47 зона 1					
2. Сведения о характерных точках границ объекта					
Обозначение характерных точек границ	Координаты, м		Метод определения координат характерной точки	Средняя квадратическая погрешность	Описание обозначения точки на местности (при
	X	Y			
			метод		отсутствует
3505	419075,96	1260016,07	Картометрический метод	7	Закрепление отсутствует
3506	419068,01	1260024,49	Картометрический метод	7	Закрепление отсутствует
3507	419060,67	1260027,27	Картометрический метод	7	Закрепление отсутствует
3508	419049,67	1260027,22	Картометрический метод	7	Закрепление отсутствует
3509	419046,00	1260027,76	Картометрический метод	7	Закрепление отсутствует
3510	419043,72	1260030,85	Картометрический метод	7	Закрепление отсутствует
3511	419045,20	1260038,07	Картометрический метод	7	Закрепление отсутствует
3512	419046,73	1260043,84	Картометрический метод	7	Закрепление отсутствует
3513	419045,86	1260047,78	Картометрический метод	7	Закрепление отсутствует
3514	419042,45	1260050,31	Картометрический метод	7	Закрепление отсутствует
3515	419039,06	1260051,98	Картометрический метод	7	Закрепление отсутствует
3516	419033,97	1260054,49	Картометрический метод	7	Закрепление отсутствует
3517	419025,48	1260059,80	Картометрический метод	7	Закрепление отсутствует
3518	419019,23	1260065,98	Картометрический метод	7	Закрепление отсутствует
3519	419012,14	1260072,15	Картометрический метод	7	Закрепление отсутствует
3520	419007,90	1260073,82	Картометрический метод	7	Закрепление отсутствует
3521	419000,29	1260073,78	Картометрический метод	7	Закрепление отсутствует
3522	418996,36	1260071,22	Картометрический метод	7	Закрепление отсутствует
3523	418986,53	1260067,22	Картометрический метод	7	Закрепление отсутствует
3524	418980,05	1260067,18	Картометрический метод	7	Закрепление отсутствует
3525	418972,30	1260070,51	Картометрический метод	7	Закрепление отсутствует
3526	418963,06	1260076,41	Картометрический метод	7	Закрепление отсутствует
3527	418955,24	1260077,86	Картометрический метод	7	Закрепление отсутствует
3528	418936,26	1260081,06	Картометрический метод	7	Закрепление отсутствует
3529	418920,19	1260081,61	Картометрический метод	7	Закрепление отсутствует
3530	418902,71	1260081,74	Картометрический метод	7	Закрепление отсутствует
3531	418895,91	1260086,78	Картометрический	7	Закрепление

Сведения о местоположении границ объекта					
1. Система координат МСК 47 зона 1					
2. Сведения о характерных точках границ объекта					
Обозначение характерных точек границ	Координаты, м		Метод определения координат характерной точки	Средняя квадратическая погрешность	Описание обозначения точки на местности (при
	X	Y			
			метод		отсутствует
3532	418892,66	1260088,26	Картометрический метод	7	Закрепление отсутствует
3533	418884,90	1260089,82	Картометрический метод	7	Закрепление отсутствует
3534	418884,87	1260094,05	Картометрический метод	7	Закрепление отсутствует
3535	418889,32	1260101,69	Картометрический метод	7	Закрепление отсутствует
3536	418891,56	1260104,52	Картометрический метод	7	Закрепление отсутствует
3537	418893,43	1260105,12	Картометрический метод	7	Закрепление отсутствует
3538	418901,41	1260105,70	Картометрический метод	7	Закрепление отсутствует
3539	418908,66	1260105,73	Картометрический метод	7	Закрепление отсутствует
3540	418914,94	1260105,77	Картометрический метод	7	Закрепление отсутствует
3541	418920,57	1260107,21	Картометрический метод	7	Закрепление отсутствует
3542	418924,23	1260107,51	Картометрический метод	7	Закрепление отсутствует
3543	418927,05	1260106,96	Картометрический метод	7	Закрепление отсутствует
3544	418937,26	1260097,99	Картометрический метод	7	Закрепление отсутствует
3545	418940,38	1260095,46	Картометрический метод	7	Закрепление отсутствует
3546	418952,23	1260093,84	Картометрический метод	7	Закрепление отсутствует
3547	418957,29	1260094,99	Картометрический метод	7	Закрепление отсутствует
3548	418963,18	1260099,53	Картометрический метод	7	Закрепление отсутствует
3549	418972,97	1260111,14	Картометрический метод	7	Закрепление отсутствует
3550	418979,72	1260112,31	Картометрический метод	7	Закрепление отсутствует
3551	418996,93	1260109,58	Картометрический метод	7	Закрепление отсутствует
3552	419020,62	1260108,57	Картометрический метод	7	Закрепление отсутствует
3553	419037,55	1260104,43	Картометрический метод	7	Закрепление отсутствует
3554	419057,15	1260103,19	Картометрический метод	7	Закрепление отсутствует
3555	419073,67	1260098,70	Картометрический метод	7	Закрепление отсутствует
3556	419096,80	1260095,71	Картометрический метод	7	Закрепление отсутствует
3557	419101,86	1260097,71	Картометрический метод	7	Закрепление отсутствует
3558	419109,53	1260102,26	Картометрический	7	Закрепление

Сведения о местоположении границ объекта					
1. Система координат МСК 47 зона 1					
2. Сведения о характерных точках границ объекта					
Обозначение характерных точек границ	Координаты, м		Метод определения координат характерной точки	Средняя квадратическая погрешность	Описание обозначения точки на местности (при
	X	Y			
			метод		отсутствует
3559	419119,53	1260109,93	Картометрический метод	7	Закрепление отсутствует
3560	419122,06	1260110,79	Картометрический метод	7	Закрепление отсутствует
3561	419127,14	1260110,81	Картометрический метод	7	Закрепление отсутствует
3562	419129,40	1260109,13	Картометрический метод	7	Закрепление отсутствует
3563	419130,27	1260106,32	Картометрический метод	7	Закрепление отсутствует
3564	419130,88	1260099,27	Картометрический метод	7	Закрепление отсутствует
3565	419132,88	1260095,34	Картометрический метод	7	Закрепление отсутствует
3566	419136,00	1260093,66	Картометрический метод	7	Закрепление отсутствует
3567	419141,28	1260093,05	Картометрический метод	7	Закрепление отсутствует
3568	419165,63	1260088,74	Картометрический метод	7	Закрепление отсутствует
3569	419172,93	1260092,15	Картометрический метод	7	Закрепление отсутствует
3570	419179,94	1260096,43	Картометрический метод	7	Закрепление отсутствует
3571	419185,84	1260099,84	Картометрический метод	7	Закрепление отсутствует
3572	419191,85	1260100,66	Картометрический метод	7	Закрепление отсутствует
3573	419200,77	1260101,61	Картометрический метод	7	Закрепление отсутствует
3574	419210,63	1260101,66	Картометрический метод	7	Закрепление отсутствует
3575	419226,75	1260093,85	Картометрический метод	7	Закрепление отсутствует
3576	419236,35	1260090,79	Картометрический метод	7	Закрепление отсутствует
3577	419244,52	1260091,12	Картометрический метод	7	Закрепление отсутствует
3578	419250,16	1260092,28	Картометрический метод	7	Закрепление отсутствует
3579	419257,45	1260096,82	Картометрический метод	7	Закрепление отсутствует
3580	419259,41	1260098,81	Картометрический метод	7	Закрепление отсутствует
3581	419263,35	1260100,24	Картометрический метод	7	Закрепление отсутствует
3582	419267,29	1260100,26	Картометрический метод	7	Закрепление отсутствует
3583	419269,84	1260098,86	Картометрический метод	7	Закрепление отсутствует
3584	419275,29	1260089,73	Картометрический метод	7	Закрепление отсутствует
3585	419284,33	1260075,18	Картометрический	7	Закрепление

Сведения о местоположении границ объекта					
1. Система координат МСК 47 зона 1					
2. Сведения о характерных точках границ объекта					
Обозначение характерных точек границ	Координаты, м		Метод определения координат характерной точки	Средняя квадратическая погрешность	Описание обозначения точки на местности (при
	X	Y			
			метод		отсутствует
3586	419286,94	1260071,31	Картометрический метод	7	Закрепление отсутствует
3587	419289,50	1260068,50	Картометрический метод	7	Закрепление отсутствует
3588	419292,33	1260067,11	Картометрический метод	7	Закрепление отсутствует
3589	419298,42	1260068,10	Картометрический метод	7	Закрепление отсутствует
3590	419304,72	1260069,15	Картометрический метод	7	Закрепление отсутствует
3591	419318,26	1260068,09	Картометрический метод	7	Закрепление отсутствует
3592	419322,74	1260071,22	Картометрический метод	7	Закрепление отсутствует
3593	419324,69	1260073,77	Картометрический метод	7	Закрепление отсутствует
3594	419326,64	1260077,73	Картометрический метод	7	Закрепление отсутствует
3595	419328,87	1260080,84	Картометрический метод	7	Закрепление отсутствует
3596	419330,84	1260081,69	Картометрический метод	7	Закрепление отсутствует
3597	419334,78	1260081,71	Картометрический метод	7	Закрепление отсутствует
3598	419338,18	1260080,04	Картометрический метод	7	Закрепление отсутствует
3599	419339,61	1260077,23	Картометрический метод	7	Закрепление отсутствует
3600	419339,76	1260074,15	Картометрический метод	7	Закрепление отсутствует
3601	419339,95	1260070,18	Картометрический метод	7	Закрепление отсутствует
3602	419341,37	1260067,65	Картометрический метод	7	Закрепление отсутствует
3603	419345,04	1260067,10	Картометрический метод	7	Закрепление отсутствует
3604	419348,88	1260068,39	Картометрический метод	7	Закрепление отсутствует
3605	419354,04	1260069,97	Картометрический метод	7	Закрепление отсутствует
3606	419358,54	1260071,12	Картометрический метод	7	Закрепление отсутствует
3607	419362,24	1260071,62	Картометрический метод	7	Закрепление отсутствует
3608	419370,93	1260072,03	Картометрический метод	7	Закрепление отсутствует
3609	419387,49	1260063,41	Картометрический метод	7	Закрепление отсутствует
3610	419402,23	1260055,21	Картометрический метод	7	Закрепление отсутствует
3611	419405,17	1260053,88	Картометрический метод	7	Закрепление отсутствует
3612	419409,48	1260053,65	Картометрический	7	Закрепление

Сведения о местоположении границ объекта					
1. Система координат МСК 47 зона 1					
2. Сведения о характерных точках границ объекта					
Обозначение характерных точек границ	Координаты, м		Метод определения координат характерной точки	Средняя квадратическая погрешность	Описание обозначения точки на местности (при
	X	Y			
			метод		отсутствует
3613	419417,86	1260053,09	Картометрический метод	7	Закрепление отсутствует
3614	419425,75	1260052,57	Картометрический метод	7	Закрепление отсутствует
3615	419432,82	1260049,79	Картометрический метод	7	Закрепление отсутствует
3616	419436,51	1260046,99	Картометрический метод	7	Закрепление отсутствует
3617	419439,36	1260042,77	Картометрический метод	7	Закрепление отсутствует
3618	419441,93	1260037,99	Картометрический метод	7	Закрепление отсутствует
3619	419445,61	1260035,47	Картометрический метод	7	Закрепление отсутствует
3620	419448,44	1260034,36	Картометрический метод	7	Закрепление отсутствует
3621	419454,64	1260033,82	Картометрический метод	7	Закрепление отсутствует
3622	419460,57	1260032,45	Картометрический метод	7	Закрепление отсутствует
3623	419461,42	1260031,60	Картометрический метод	7	Закрепление отсутствует
3624	419462,34	1260028,00	Картометрический метод	7	Закрепление отсутствует
3625	419463,74	1260022,88	Картометрический метод	7	Закрепление отсутствует
3626	419465,72	1260020,63	Картометрический метод	7	Закрепление отсутствует
3627	419468,03	1260019,31	Картометрический метод	7	Закрепление отсутствует
3628	419471,10	1260017,56	Картометрический метод	7	Закрепление отсутствует
3629	419476,76	1260013,92	Картометрический метод	7	Закрепление отсутствует
3630	419480,17	1260010,83	Картометрический метод	7	Закрепление отсутствует
3631	419485,56	1260006,35	Картометрический метод	7	Закрепление отсутствует
3632	419489,80	1260004,11	Картометрический метод	7	Закрепление отсутствует
3633	419494,61	1260003,01	Картометрический метод	7	Закрепление отсутствует
3634	419501,34	1260003,05	Картометрический метод	7	Закрепление отсутствует
3635	419512,89	1260003,10	Картометрический метод	7	Закрепление отсутствует
3636	419517,71	1260003,13	Картометрический метод	7	Закрепление отсутствует
3637	419526,76	1260000,36	Картометрический метод	7	Закрепление отсутствует
3638	419533,26	1259996,73	Картометрический метод	7	Закрепление отсутствует
3639	419537,80	1259993,36	Картометрический	7	Закрепление

Сведения о местоположении границ объекта					
1. Система координат МСК 47 зона 1					
2. Сведения о характерных точках границ объекта					
Обозначение характерных точек границ	Координаты, м		Метод определения координат характерной точки	Средняя квадратическая погрешность	Описание обозначения точки на местности (при
	X	Y			
			метод		отсутствует
3640	419542,63	1259988,31	Картометрический метод	7	Закрепление отсутствует
3641	419544,04	1259987,75	Картометрический метод	7	Закрепление отсутствует
3642	419550,51	1259989,48	Картометрический метод	7	Закрепление отсутствует
3643	419554,16	1259991,47	Картометрический метод	7	Закрепление отсутствует
3644	419562,43	1259994,19	Картометрический метод	7	Закрепление отсутствует
3645	419566,81	1259995,21	Картометрический метод	7	Закрепление отсутствует
3646	419571,04	1259995,23	Картометрический метод	7	Закрепление отсутствует
3647	419575,29	1259992,99	Картометрический метод	7	Закрепление отсутствует
3648	419578,71	1259988,21	Картометрический метод	7	Закрепление отсутствует
3649	419583,82	1259982,03	Картометрический метод	7	Закрепление отсутствует
3650	419587,23	1259978,67	Картометрический метод	7	Закрепление отсутствует
3651	419593,58	1259976,73	Картометрический метод	7	Закрепление отсутствует
3652	419608,35	1259980,20	Картометрический метод	7	Закрепление отсутствует
3653	419631,14	1259986,65	Картометрический метод	7	Закрепление отсутствует
3654	419636,61	1259989,64	Картометрический метод	7	Закрепление отсутствует
3655	419639,55	1259992,20	Картометрический метод	7	Закрепление отсутствует
3656	419639,93	1259998,55	Картометрический метод	7	Закрепление отсутствует
3657	419641,95	1260011,67	Картометрический метод	7	Закрепление отсутствует
3658	419645,31	1260014,64	Картометрический метод	7	Закрепление отсутствует
3659	419650,38	1260018,02	Картометрический метод	7	Закрепление отсутствует
3660	419656,24	1260021,90	Картометрический метод	7	Закрепление отсутствует
3661	419657,91	1260024,44	Картометрический метод	7	Закрепление отсутствует
3662	419659,16	1260027,41	Картометрический метод	7	Закрепление отсутствует
3663	419659,14	1260030,80	Картометрический метод	7	Закрепление отсутствует
3664	419657,43	1260032,48	Картометрический метод	7	Закрепление отсутствует
3665	419652,35	1260033,72	Картометрический метод	7	Закрепление отсутствует
3666	419651,91	1260037,11	Картометрический	7	Закрепление

Сведения о местоположении границ объекта					
1. Система координат МСК 47 зона 1					
2. Сведения о характерных точках границ объекта					
Обозначение характерных точек границ	Координаты, м		Метод определения координат характерной точки	Средняя квадратическая погрешность	Описание обозначения точки на местности (при
	X	Y			
			метод		отсутствует
3667	419655,62	1260041,24	Картометрический метод	7	Закрепление отсутствует
3668	419661,74	1260046,42	Картометрический метод	7	Закрепление отсутствует
3669	419665,34	1260049,47	Картометрический метод	7	Закрепление отсутствует
3670	419668,28	1260053,30	Картометрический метод	7	Закрепление отсутствует
3671	419669,73	1260056,59	Картометрический метод	7	Закрепление отсутствует
3672	419670,35	1260058,82	Картометрический метод	7	Закрепление отсутствует
3673	419670,73	1260063,48	Картометрический метод	7	Закрепление отсутствует
3674	419669,86	1260067,29	Картометрический метод	7	Закрепление отсутствует
3675	419667,73	1260070,24	Картометрический метод	7	Закрепление отсутствует
3676	419666,42	1260073,62	Картометрический метод	7	Закрепление отсутствует
3677	419666,81	1260078,29	Картометрический метод	7	Закрепление отсутствует
3678	419671,99	1260088,15	Картометрический метод	7	Закрепление отсутствует
3679	419672,63	1260091,87	Картометрический метод	7	Закрепление отсутствует
3680	419675,99	1260094,86	Картометрический метод	7	Закрепление отсутствует
3681	419678,46	1260095,31	Картометрический метод	7	Закрепление отсутствует
3682	419682,33	1260095,32	Картометрический метод	7	Закрепление отсутствует
3683	419686,92	1260093,94	Картометрический метод	7	Закрепление отсутствует
3684	419689,95	1260093,25	Картометрический метод	7	Закрепление отсутствует
3685	419692,06	1260094,54	Картометрический метод	7	Закрепление отсутствует
3686	419697,05	1260104,31	Картометрический метод	7	Закрепление отсутствует
3687	419701,51	1260128,91	Картометрический метод	7	Закрепление отсутствует
3688	419707,36	1260139,12	Картометрический метод	7	Закрепление отсутствует
3689	419712,38	1260145,92	Картометрический метод	7	Закрепление отсутствует
3690	419722,94	1260146,84	Картометрический метод	7	Закрепление отсутствует
3691	419725,92	1260143,89	Картометрический метод	7	Закрепление отсутствует
3692	419726,81	1260138,39	Картометрический метод	7	Закрепление отсутствует
3693	419725,14	1260135,83	Картометрический	7	Закрепление

Сведения о местоположении границ объекта					
1. Система координат МСК 47 зона 1					
2. Сведения о характерных точках границ объекта					
Обозначение характерных точек границ	Координаты, м		Метод определения координат характерной точки	Средняя квадратическая погрешность	Описание обозначения точки на местности (при
	X	Y			
			метод		отсутствует
3694	419721,36	1260132,85	Картометрический метод	7	Закрепление отсутствует
3695	419717,41	1260131,07	Картометрический метод	7	Закрепление отсутствует
3696	419710,82	1260128,12	Картометрический метод	7	Закрепление отсутствует
3697	419707,60	1260124,71	Картометрический метод	7	Закрепление отсутствует
3698	419700,81	1260108,38	Картометрический метод	7	Закрепление отсутствует
3699	419695,73	1260092,72	Картометрический метод	7	Закрепление отсутствует
3700	419695,18	1260090,74	Картометрический метод	7	Закрепление отсутствует
3701	419695,20	1260088,48	Картометрический метод	7	Закрепление отсутствует
3702	419696,36	1260083,70	Картометрический метод	7	Закрепление отсутствует
3703	419700,60	1260082,02	Картометрический метод	7	Закрепление отсутствует
3704	419707,92	1260082,07	Картометрический метод	7	Закрепление отсутствует
3705	419726,79	1260085,58	Картометрический метод	7	Закрепление отсутствует
3706	419735,67	1260081,88	Картометрический метод	7	Закрепление отсутствует
3707	419741,79	1260076,07	Картометрический метод	7	Закрепление отсутствует
3708	419743,79	1260072,13	Картометрический метод	7	Закрепление отсутствует
3709	419745,80	1260066,49	Картометрический метод	7	Закрепление отсутствует
3710	419748,12	1260058,60	Картометрический метод	7	Закрепление отсутствует
3711	419750,68	1260055,22	Картометрический метод	7	Закрепление отсутствует
3712	419753,22	1260054,68	Картометрический метод	7	Закрепление отсутствует
3713	419756,59	1260056,11	Картометрический метод	7	Закрепление отсутствует
3714	419758,97	1260060,19	Картометрический метод	7	Закрепление отсутствует
3715	419761,84	1260065,17	Картометрический метод	7	Закрепление отсутствует
3716	419764,94	1260070,57	Картометрический метод	7	Закрепление отсутствует
3717	419768,60	1260075,10	Картометрический метод	7	Закрепление отсутствует
3718	419770,81	1260077,09	Картометрический метод	7	Закрепление отсутствует
3719	419773,62	1260077,68	Картометрический метод	7	Закрепление отсутствует
3720	419776,72	1260077,98	Картометрический	7	Закрепление

Сведения о местоположении границ объекта					
1. Система координат МСК 47 зона 1					
2. Сведения о характерных точках границ объекта					
Обозначение характерных точек границ	Координаты, м		Метод определения координат характерной точки	Средняя квадратическая погрешность	Описание обозначения точки на местности (при
	X	Y			
			метод		отсутствует
3721	419780,95	1260078,01	Картометрический метод	7	Закрепление отсутствует
3722	419789,42	1260074,95	Картометрический метод	7	Закрепление отсутствует
3723	419802,44	1260067,70	Картометрический метод	7	Закрепление отсутствует
3724	419816,54	1260065,81	Картометрический метод	7	Закрепление отсутствует
3725	419824,42	1260067,83	Картометрический метод	7	Закрепление отсутствует
3726	419826,38	1260069,54	Картометрический метод	7	Закрепление отсутствует
3727	419828,33	1260072,37	Картометрический метод	7	Закрепление отсутствует
3728	419829,15	1260074,91	Картометрический метод	7	Закрепление отсутствует
3729	419826,58	1260079,99	Картометрический метод	7	Закрепление отсутствует
3730	419820,35	1260083,62	Картометрический метод	7	Закрепление отсутствует
3731	419808,78	1260087,50	Картометрический метод	7	Закрепление отсутствует
3732	419806,21	1260090,31	Картометрический метод	7	Закрепление отсутствует
3733	419803,07	1260095,94	Картометрический метод	7	Закрепление отсутствует
3734	419800,80	1260097,34	Картометрический метод	7	Закрепление отсутствует
3735	419797,42	1260097,88	Картометрический метод	7	Закрепление отсутствует
3736	419791,78	1260098,13	Картометрический метод	7	Закрепление отсутствует
3737	419790,08	1260099,25	Картометрический метод	7	Закрепление отсутствует
3738	419789,49	1260102,35	Картометрический метод	7	Закрепление отсутствует
3739	419790,03	1260106,30	Картометрический метод	7	Закрепление отсутствует
3740	419790,01	1260108,56	Картометрический метод	7	Закрепление отсутствует
3741	419788,85	1260113,36	Картометрический метод	7	Закрепление отсутствует
3742	419786,58	1260115,04	Картометрический метод	7	Закрепление отсутствует
3743	419781,49	1260117,83	Картометрический метод	7	Закрепление отсутствует
3744	419766,83	1260118,59	Картометрический метод	7	Закрепление отсутствует
3745	419762,03	1260120,25	Картометрический метод	7	Закрепление отсутствует
3746	419758,62	1260123,06	Картометрический метод	7	Закрепление отсутствует
3747	419754,34	1260130,37	Картометрический	7	Закрепление

Сведения о местоположении границ объекта					
1. Система координат МСК 47 зона 1					
2. Сведения о характерных точках границ объекта					
Обозначение характерных точек границ	Координаты, м		Метод определения координат характерной точки	Средняя квадратическая погрешность	Описание обозначения точки на местности (при
	X	Y			
			метод		отсутствует
3748	419752,03	1260138,55	Картометрический метод	7	Закрепление отсутствует
3749	419751,98	1260144,48	Картометрический метод	7	Закрепление отсутствует
3750	419751,35	1260152,66	Картометрический метод	7	Закрепление отсутствует
3751	419750,75	1260158,03	Картометрический метод	7	Закрепление отсутствует
3752	419749,32	1260160,56	Картометрический метод	7	Закрепление отсутствует
3753	419739,99	1260165,30	Картометрический метод	7	Закрепление отсутствует
3754	419730,96	1260167,50	Картометрический метод	7	Закрепление отсутствует
3755	419727,56	1260169,74	Картометрический метод	7	Закрепление отсутствует
3756	419725,56	1260173,68	Картометрический метод	7	Закрепление отсутствует
3757	419725,53	1260177,63	Картометрический метод	7	Закрепление отсутствует
3758	419727,12	1260190,07	Картометрический метод	7	Закрепление отсутствует
3759	419725,97	1260193,74	Картометрический метод	7	Закрепление отсутствует
3760	419722,86	1260195,98	Картометрический метод	7	Закрепление отсутствует
3761	419717,49	1260197,64	Картометрический метод	7	Закрепление отсутствует
3762	419714,67	1260197,62	Картометрический метод	7	Закрепление отсутствует
3763	419707,36	1260194,19	Картометрический метод	7	Закрепление отсутствует
3764	419698,91	1260194,41	Картометрический метод	7	Закрепление отсутствует
3765	419695,52	1260196,09	Картометрический метод	7	Закрепление отсутствует
3766	419692,40	1260198,89	Картометрический метод	7	Закрепление отсутствует
3767	419690,35	1260203,54	Картометрический метод	7	Закрепление отсутствует
3768	419687,54	1260208,58	Картометрический метод	7	Закрепление отсутствует
3769	419683,27	1260213,24	Картометрический метод	7	Закрепление отсутствует
3770	419681,54	1260219,16	Картометрический метод	7	Закрепление отсутствует
3771	419679,25	1260223,66	Картометрический метод	7	Закрепление отсутствует
3772	419676,69	1260226,48	Картометрический метод	7	Закрепление отсутствует
3773	419674,15	1260227,59	Картометрический метод	7	Закрепление отсутствует
3774	419669,08	1260227,84	Картометрический	7	Закрепление

Сведения о местоположении границ объекта					
1. Система координат МСК 47 зона 1					
2. Сведения о характерных точках границ объекта					
Обозначение характерных точек границ	Координаты, м		Метод определения координат характерной точки	Средняя квадратическая погрешность	Описание обозначения точки на местности (при
	X	Y			
			метод		отсутствует
3775	419661,52	1260220,17	Картометрический метод	7	Закрепление отсутствует
3776	419659,27	1260219,59	Картометрический метод	7	Закрепление отсутствует
3777	419658,13	1260220,71	Картометрический метод	7	Закрепление отсутствует
3778	419658,96	1260222,97	Картометрический метод	7	Закрепление отсутствует
3779	419658,07	1260229,18	Картометрический метод	7	Закрепление отсутствует
3780	419655,78	1260233,69	Картометрический метод	7	Закрепление отсутствует
3781	419652,38	1260236,49	Картометрический метод	7	Закрепление отсутствует
3782	419646,18	1260236,73	Картометрический метод	7	Закрепление отсутствует
3783	419639,14	1260236,12	Картометрический метод	7	Закрепление отсутствует
3784	419634,08	1260234,68	Картометрический метод	7	Закрепление отсутствует
3785	419632,65	1260237,21	Картометрический метод	7	Закрепление отсутствует
3786	419632,29	1260247,94	Картометрический метод	7	Закрепление отсутствует
3787	419620,14	1260260,01	Картометрический метод	7	Закрепление отсутствует
3788	419616,97	1260261,12	Картометрический метод	7	Закрепление отсутствует
3789	419613,16	1260261,38	Картометрический метод	7	Закрепление отсутствует
3790	419610,21	1260261,36	Картометрический метод	7	Закрепление отсутствует
3791	419606,84	1260259,37	Картометрический метод	7	Закрепление отсутствует
3792	419603,20	1260256,51	Картометрический метод	7	Закрепление отсутствует
3793	419599,85	1260252,55	Картометрический метод	7	Закрепление отсутствует
3794	419598,18	1260249,71	Картометрический метод	7	Закрепление отсутствует
3795	419597,64	1260246,31	Картометрический метод	7	Закрепление отсутствует
3796	419597,68	1260243,03	Картометрический метод	7	Закрепление отсутствует
3797	419598,01	1260234,17	Картометрический метод	7	Закрепление отсутствует
3798	419597,18	1260232,19	Картометрический метод	7	Закрепление отсутствует
3799	419594,95	1260230,20	Картометрический метод	7	Закрепление отсутствует
3800	419592,13	1260230,18	Картометрический метод	7	Закрепление отсутствует

Сведения о местоположении границ объекта					
1. Система координат МСК 47 зона 1					
2. Сведения о характерных точках границ объекта					
Обозначение характерных точек границ	Координаты, м		Метод определения координат характерной точки	Средняя квадратическая погрешность	Описание обозначения точки на местности (при
	X	Y			
3801	419588,45	1260232,70	Картометрический метод	7	Закрепление отсутствует
3802	419587,01	1260236,93	Картометрический метод	7	Закрепление отсутствует
3803	419586,96	1260242,01	Картометрический метод	7	Закрепление отсутствует
3804	419585,50	1260249,34	Картометрический метод	7	Закрепление отсутствует
3805	419581,49	1260258,92	Картометрический метод	7	Закрепление отсутствует
3806	419581,20	1260262,99	Картометрический метод	7	Закрепление отсутствует
3807	419581,12	1260270,26	Картометрический метод	7	Закрепление отсутствует
3808	419581,32	1260280,39	Картометрический метод	7	Закрепление отсутствует
3809	419577,49	1260289,80	Картометрический метод	7	Закрепление отсутствует
3810	419573,75	1260297,25	Картометрический метод	7	Закрепление отсутствует
3811	419564,33	1260314,13	Картометрический метод	7	Закрепление отсутствует
3812	419561,31	1260317,82	Картометрический метод	7	Закрепление отсутствует
3813	419556,17	1260326,55	Картометрический метод	7	Закрепление отсутствует
3814	419554,99	1260334,16	Картометрический метод	7	Закрепление отсутствует
3815	419554,57	1260344,45	Картометрический метод	7	Закрепление отсутствует
3816	419554,30	1260350,82	Картометрический метод	7	Закрепление отсутствует
3817	419552,29	1260355,89	Картометрический метод	7	Закрепление отсутствует
3818	419544,34	1260364,88	Картометрический метод	7	Закрепление отсутствует
3819	419536,98	1260369,36	Картометрический метод	7	Закрепление отсутствует
3820	419529,92	1260371,29	Картометрический метод	7	Закрепление отсутствует
3821	419527,94	1260372,68	Картометрический метод	7	Закрепление отсутствует
3822	419528,44	1260380,88	Картометрический метод	7	Закрепление отсутствует
3823	419526,42	1260385,74	Картометрический метод	7	Закрепление отсутствует
3824	419525,57	1260386,79	Картометрический метод	7	Закрепление отсутствует
3825	419521,61	1260389,31	Картометрический метод	7	Закрепление отсутствует
3826	419518,78	1260390,14	Картометрический метод	7	Закрепление отсутствует
3827	419516,24	1260390,12	Картометрический метод	7	Закрепление отсутствует

Сведения о местоположении границ объекта					
1. Система координат МСК 47 зона 1					
2. Сведения о характерных точках границ объекта					
Обозначение характерных точек границ	Координаты, м		Метод определения координат характерной точки	Средняя квадратическая погрешность	Описание обозначения точки на местности (при
	X	Y			
3828	419512,31	1260388,68	Картометрический метод	7	Закрепление отсутствует
3829	419509,51	1260386,41	Картометрический метод	7	Закрепление отсутствует
3830	419506,73	1260382,16	Картометрический метод	7	Закрепление отсутствует
3831	419505,07	1260377,63	Картометрический метод	7	Закрепление отсутствует
3832	419502,19	1260367,92	Картометрический метод	7	Закрепление отсутствует
3833	419500,95	1260363,76	Картометрический метод	7	Закрепление отсутствует
3834	419499,28	1260360,36	Картометрический метод	7	Закрепление отсутствует
3835	419497,88	1260360,07	Картометрический метод	7	Закрепление отсутствует
3836	419495,62	1260360,91	Картометрический метод	7	Закрепление отсутствует
3837	419495,59	1260364,01	Картометрический метод	7	Закрепление отсутствует
3838	419498,07	1260372,16	Картометрический метод	7	Закрепление отсутствует
3839	419498,61	1260375,33	Картометрический метод	7	Закрепление отсутствует
3840	419494,03	1260384,34	Картометрический метод	7	Закрепление отсутствует
3841	419491,19	1260387,43	Картометрический метод	7	Закрепление отсутствует
3842	419488,65	1260387,97	Картометрический метод	7	Закрепление отсутствует
3843	419486,54	1260387,49	Картометрический метод	7	Закрепление отсутствует
3844	419482,18	1260387,08	Картометрический метод	7	Закрепление отсутствует
3845	419480,46	1260391,03	Картометрический метод	7	Закрепление отсутствует
3846	419481,85	1260393,29	Картометрический метод	7	Закрепление отсутствует
3847	419484,05	1260400,37	Картометрический метод	7	Закрепление отсутствует
3848	419482,05	1260403,75	Картометрический метод	7	Закрепление отсутствует
3849	419478,27	1260406,49	Картометрический метод	7	Закрепление отсутствует
3850	419474,96	1260408,51	Картометрический метод	7	Закрепление отсутствует
3851	419473,52	1260412,73	Картометрический метод	7	Закрепление отсутствует
3852	419473,49	1260417,53	Картометрический метод	7	Закрепление отсутствует
3853	419475,43	1260420,94	Картометрический метод	7	Закрепление отсутствует
3854	419478,25	1260420,67	Картометрический метод	7	Закрепление отсутствует

Сведения о местоположении границ объекта					
1. Система координат МСК 47 зона 1					
2. Сведения о характерных точках границ объекта					
Обозначение характерных точек границ	Координаты, м		Метод определения координат характерной точки	Средняя квадратическая погрешность	Описание обозначения точки на местности (при
	X	Y			
3855	419483,37	1260415,90	Картометрический метод	7	Закрепление отсутствует
3856	419486,19	1260415,91	Картометрический метод	7	Закрепление отсутствует
3857	419490,23	1260417,21	Картометрический метод	7	Закрепление отсутствует
3858	419493,78	1260417,65	Картометрический метод	7	Закрепление отсутствует
3859	419496,89	1260416,27	Картометрический метод	7	Закрепление отсутствует
3860	419498,04	1260413,17	Картометрический метод	7	Закрепление отсутствует
3861	419499,76	1260408,94	Картометрический метод	7	Закрепление отсутствует
3862	419501,20	1260405,56	Картометрический метод	7	Закрепление отсутствует
3863	419503,46	1260404,45	Картометрический метод	7	Закрепление отсутствует
3864	419512,77	1260402,25	Картометрический метод	7	Закрепление отсутствует
3865	419514,75	1260402,25	Картометрический метод	7	Закрепление отсутствует
3866	419517,26	1260404,53	Картометрический метод	7	Закрепление отсутствует
3867	419519,21	1260408,50	Картометрический метод	7	Закрепление отсутствует
3868	419519,72	1260414,43	Картометрический метод	7	Закрепление отсутствует
3869	419518,55	1260420,35	Картометрический метод	7	Закрепление отсутствует
3870	419512,88	1260425,97	Картометрический метод	7	Закрепление отсутствует
3871	419502,99	1260429,01	Картометрический метод	7	Закрепление отсутствует
3872	419495,65	1260431,79	Картометрический метод	7	Закрепление отсутствует
3873	419491,68	1260434,88	Картометрический метод	7	Закрепление отсутствует
3874	419487,70	1260438,81	Картометрический метод	7	Закрепление отсутствует
3875	419485,42	1260442,46	Картометрический метод	7	Закрепление отсутствует
3876	419482,88	1260443,29	Картометрический метод	7	Закрепление отсутствует
3877	419480,63	1260443,28	Картометрический метод	7	Закрепление отсутствует
3878	419477,25	1260441,84	Картометрический метод	7	Закрепление отсутствует
3879	419474,42	1260437,53	Картометрический метод	7	Закрепление отсутствует
3880	419470,56	1260431,64	Картометрический метод	7	Закрепление отсутствует
3881	419466,53	1260431,65	Картометрический метод	7	Закрепление отсутствует

Сведения о местоположении границ объекта					
1. Система координат МСК 47 зона 1					
2. Сведения о характерных точках границ объекта					
Обозначение характерных точек границ	Координаты, м		Метод определения координат характерной точки	Средняя квадратическая погрешность	Описание обозначения точки на местности (при
	X	Y			
3882	419461,83	1260431,86	Картометрический метод	7	Закрепление отсутствует
3883	419459,00	1260432,69	Картометрический метод	7	Закрепление отсутствует
3884	419456,16	1260436,63	Картометрический метод	7	Закрепление отсутствует
3885	419457,24	1260442,29	Картометрический метод	7	Закрепление отсутствует
3886	419459,74	1260446,82	Картометрический метод	7	Закрепление отсутствует
3887	419468,95	1260458,46	Картометрический метод	7	Закрепление отсутствует
3888	419474,38	1260464,30	Картометрический метод	7	Закрепление отсутствует
3889	419478,46	1260468,68	Картометрический метод	7	Закрепление отсутствует
3890	419478,99	1260472,36	Картометрический метод	7	Закрепление отсутствует
3891	419476,94	1260483,07	Картометрический метод	7	Закрепление отсутствует
3892	419469,26	1260492,90	Картометрический метод	7	Закрепление отсутствует
3893	419463,57	1260499,65	Картометрический метод	7	Закрепление отсутствует
3894	419463,54	1260503,61	Картометрический метод	7	Закрепление отсутствует
3895	419465,77	1260507,57	Картометрический метод	7	Закрепление отсутствует
3896	419467,44	1260510,13	Картометрический метод	7	Закрепление отсутствует
3897	419468,80	1260516,35	Картометрический метод	7	Закрепление отсутствует
3898	419467,05	1260523,96	Картометрический метод	7	Закрепление отсутствует
3899	419466,46	1260527,91	Картометрический метод	7	Закрепление отсутствует
3900	419467,19	1260531,48	Картометрический метод	7	Закрепление отсутствует
3901	419467,81	1260535,26	Картометрический метод	7	Закрепление отсутствует
3902	419468,06	1260540,07	Картометрический метод	7	Закрепление отсутствует
3903	419464,64	1260545,13	Картометрический метод	7	Закрепление отсутствует
3904	419458,11	1260551,86	Картометрический метод	7	Закрепление отсутствует
3905	419455,00	1260553,26	Картометрический метод	7	Закрепление отсутствует
3906	419451,91	1260551,54	Картометрический метод	7	Закрепление отсутствует
3907	419448,54	1260550,39	Картометрический метод	7	Закрепление отсутствует
3908	419441,22	1260549,50	Картометрический метод	7	Закрепление отсутствует

Сведения о местоположении границ объекта					
1. Система координат МСК 47 зона 1					
2. Сведения о характерных точках границ объекта					
Обозначение характерных точек границ	Координаты, м		Метод определения координат характерной точки	Средняя квадратическая погрешность	Описание обозначения точки на местности (при
	X	Y			
3909	419434,73	1260550,59	Картометрический метод	7	Закрепление отсутствует
3910	419432,17	1260552,56	Картометрический метод	7	Закрепление отсутствует
3911	419430,75	1260554,52	Картометрический метод	7	Закрепление отсутствует
3912	419431,58	1260556,51	Картометрический метод	7	Закрепление отсутствует
3913	419434,68	1260558,21	Картометрический метод	7	Закрепление отсутствует
3914	419440,45	1260562,94	Картометрический метод	7	Закрепление отсутствует
3915	419445,28	1260572,40	Картометрический метод	7	Закрепление отсутствует
3916	419445,53	1260576,07	Картометрический метод	7	Закрепление отсутствует
3917	419444,65	1260580,59	Картометрический метод	7	Закрепление отсутствует
3918	419441,82	1260582,55	Картометрический метод	7	Закрепление отсутствует
3919	419438,44	1260582,52	Картометрический метод	7	Закрепление отсутствует
3920	419435,91	1260581,24	Картометрический метод	7	Закрепление отсутствует
3921	419433,39	1260579,95	Картометрический метод	7	Закрепление отсутствует
3922	419431,70	1260577,68	Картометрический метод	7	Закрепление отсутствует
3923	419430,03	1260575,41	Картометрический метод	7	Закрепление отсутствует
3924	419428,08	1260573,15	Картометрический метод	7	Закрепление отсутствует
3925	419425,82	1260573,41	Картометрический метод	7	Закрепление отсутствует
3926	419423,83	1260575,37	Картометрический метод	7	Закрепление отсутствует
3927	419422,41	1260577,62	Картометрический метод	7	Закрепление отсутствует
3928	419423,22	1260581,58	Картометрический метод	7	Закрепление отсутствует
3929	419425,17	1260584,42	Картометрический метод	7	Закрепление отсутствует
3930	419432,18	1260588,70	Картометрический метод	7	Закрепление отсутствует
3931	419435,87	1260590,58	Картометрический метод	7	Закрепление отсутствует
3932	419441,18	1260593,27	Картометрический метод	7	Закрепление отсутствует
3933	419446,47	1260600,65	Картометрический метод	7	Закрепление отсутствует
3934	419448,97	1260606,60	Картометрический метод	7	Закрепление отсутствует
3935	419450,33	1260612,82	Картометрический метод	7	Закрепление отсутствует

Сведения о местоположении границ объекта					
1. Система координат МСК 47 зона 1					
2. Сведения о характерных точках границ объекта					
Обозначение характерных точек границ	Координаты, м		Метод определения координат характерной точки	Средняя квадратическая погрешность	Описание обозначения точки на местности (при
	X	Y			
3936	419450,30	1260616,21	Картометрический метод	7	Закрепление отсутствует
3937	419448,87	1260618,46	Картометрический метод	7	Закрепление отсутствует
3938	419446,04	1260620,70	Картометрический метод	7	Закрепление отсутствует
3939	419442,37	1260621,25	Картометрический метод	7	Закрепление отсутствует
3940	419440,11	1260622,36	Картометрический метод	7	Закрепление отсутствует
3941	419439,81	1260624,89	Картометрический метод	7	Закрепление отсутствует
3942	419441,47	1260629,42	Картометрический метод	7	Закрепление отсутствует
3943	419444,23	1260632,75	Картометрический метод	7	Закрепление отсутствует
3944	419448,43	1260640,34	Картометрический метод	7	Закрепление отсутствует
3945	419451,91	1260645,87	Картометрический метод	7	Закрепление отсутствует
3946	419453,07	1260646,51	Картометрический метод	7	Закрепление отсутствует
3947	419455,97	1260649,01	Картометрический метод	7	Закрепление отсутствует
3948	419456,79	1260652,12	Картометрический метод	7	Закрепление отсутствует
3949	419456,21	1260655,22	Картометрический метод	7	Закрепление отсутствует
3950	419453,34	1260661,69	Картометрический метод	7	Закрепление отсутствует
3951	419453,59	1260665,93	Картометрический метод	7	Закрепление отсутствует
3952	419456,10	1260669,34	Картометрический метод	7	Закрепление отсутствует
3953	419457,76	1260673,59	Картометрический метод	7	Закрепление отсутствует
3954	419456,04	1260677,81	Картометрический метод	7	Закрепление отсутствует
3955	419455,72	1260682,32	Картометрический метод	7	Закрепление отсутствует
3956	419456,81	1260686,28	Картометрический метод	7	Закрепление отсутствует
3957	419461,36	1260695,35	Картометрический метод	7	Закрепление отсутствует
3958	419464,60	1260703,59	Картометрический метод	7	Закрепление отсутствует
3959	419465,95	1260707,53	Картометрический метод	7	Закрепление отсутствует
3960	419469,03	1260710,08	Картометрический метод	7	Закрепление отсутствует
3961	419473,82	1260710,69	Картометрический метод	7	Закрепление отсутствует
3962	419480,00	1260714,68	Картометрический метод	7	Закрепление отсутствует

Сведения о местоположении границ объекта					
1. Система координат МСК 47 зона 1					
2. Сведения о характерных точках границ объекта					
Обозначение характерных точек границ	Координаты, м		Метод определения координат характерной точки	Средняя квадратическая погрешность	Описание обозначения точки на местности (при
	X	Y			
3963	419480,27	1260716,09	Картометрический метод	7	Закрепление отсутствует
3964	419479,67	1260719,75	Картометрический метод	7	Закрепление отсутствует
3965	419476,82	1260723,41	Картометрический метод	7	Закрепление отсутствует
3966	419469,62	1260728,74	Картометрический метод	7	Закрепление отсутствует
3967	419462,87	1260733,82	Картометрический метод	7	Закрепление отсутствует
3968	419455,56	1260740,79	Картометрический метод	7	Закрепление отсутствует
3969	419450,46	1260744,14	Картометрический метод	7	Закрепление отсутствует
3970	419447,36	1260745,25	Картометрический метод	7	Закрепление отсутствует
3971	419443,68	1260747,49	Картометрический метод	7	Закрепление отсутствует
3972	419442,52	1260751,72	Картометрический метод	7	Закрепление отсутствует
3973	419442,70	1260773,94	Картометрический метод	7	Закрепление отсутствует
3974	419445,98	1260777,25	Картометрический метод	7	Закрепление отсутствует
3975	419451,85	1260779,70	Картометрический метод	7	Закрепление отсутствует
3976	419455,91	1260781,39	Картометрический метод	7	Закрепление отсутствует
3977	419461,68	1260785,53	Картометрический метод	7	Закрепление отсутствует
3978	419464,32	1260830,87	Картометрический метод	7	Закрепление отсутствует
3979	419460,77	1260844,87	Картометрический метод	7	Закрепление отсутствует
3980	419438,72	1260915,75	Картометрический метод	7	Закрепление отсутствует
3981	419414,29	1260996,39	Картометрический метод	7	Закрепление отсутствует
3982	419394,36	1261033,85	Картометрический метод	7	Закрепление отсутствует
3983	419379,06	1261066,35	Картометрический метод	7	Закрепление отсутствует
3984	419370,78	1261114,61	Картометрический метод	7	Закрепление отсутствует
3985	419367,85	1261145,43	Картометрический метод	7	Закрепление отсутствует
3986	419367,65	1261158,42	Картометрический метод	7	Закрепление отсутствует
3987	419341,33	1261157,27	Картометрический метод	7	Закрепление отсутствует
3988	419318,47	1261156,27	Картометрический метод	7	Закрепление отсутствует
3989	419304,57	1261155,67	Картометрический метод	7	Закрепление отсутствует

Сведения о местоположении границ объекта					
1. Система координат МСК 47 зона 1					
2. Сведения о характерных точках границ объекта					
Обозначение характерных точек границ	Координаты, м		Метод определения координат характерной точки	Средняя квадратическая погрешность	Описание обозначения точки на местности (при
	X	Y			
3990	419291,67	1261155,56	Картометрический метод	7	Закрепление отсутствует
3991	419256,50	1261155,43	Картометрический метод	7	Закрепление отсутствует
3992	419248,26	1261157,36	Картометрический метод	7	Закрепление отсутствует
3993	419247,48	1261160,06	Картометрический метод	7	Закрепление отсутствует
3994	419250,18	1261167,12	Картометрический метод	7	Закрепление отсутствует
3995	419250,65	1261177,35	Картометрический метод	7	Закрепление отсутствует
3996	419241,73	1261186,07	Картометрический метод	7	Закрепление отсутствует
3997	419227,45	1261206,40	Картометрический метод	7	Закрепление отсутствует
3998	419211,90	1261219,30	Картометрический метод	7	Закрепление отсутствует
3999	419184,37	1261219,28	Картометрический метод	7	Закрепление отсутствует
4000	419157,72	1261209,07	Картометрический метод	7	Закрепление отсутствует
4001	419135,83	1261190,27	Картометрический метод	7	Закрепление отсутствует
4002	419120,99	1261181,27	Картометрический метод	7	Закрепление отсутствует
4003	419105,61	1261181,99	Картометрический метод	7	Закрепление отсутствует
4004	419091,38	1261191,01	Картометрический метод	7	Закрепление отсутствует
4005	419086,35	1261197,66	Картометрический метод	7	Закрепление отсутствует
4006	419079,87	1261219,81	Картометрический метод	7	Закрепление отсутствует
4007	419065,44	1261236,20	Картометрический метод	7	Закрепление отсутствует
3418	419057,32	1261240,32	Картометрический метод	7	Закрепление отсутствует
					-
4008	419293,72	1261060,55	Картометрический метод	7	Закрепление отсутствует
4009	419290,84	1261060,36	Картометрический метод	7	Закрепление отсутствует
4010	419287,65	1261057,80	Картометрический метод	7	Закрепление отсутствует
4011	419286,15	1261054,57	Картометрический метод	7	Закрепление отсутствует
4012	419284,05	1261042,18	Картометрический метод	7	Закрепление отсутствует
4013	419284,08	1261038,45	Картометрический метод	7	Закрепление отсутствует
4014	419289,48	1261028,05	Картометрический метод	7	Закрепление отсутствует

Сведения о местоположении границ объекта					
1. Система координат МСК 47 зона 1					
2. Сведения о характерных точках границ объекта					
Обозначение характерных точек границ	Координаты, м		Метод определения координат характерной точки	Средняя квадратическая погрешность	Описание обозначения точки на местности (при
	X	Y			
4015	419294,88	1261018,53	Картометрический метод	7	Закрепление отсутствует
4016	419295,76	1261014,80	Картометрический метод	7	Закрепление отсутствует
4017	419293,96	1261007,00	Картометрический метод	7	Закрепление отсутствует
4018	419293,81	1261003,78	Картометрический метод	7	Закрепление отсутствует
4019	419297,74	1260998,55	Картометрический метод	7	Закрепление отсутствует
4020	419304,90	1260990,97	Картометрический метод	7	Закрепление отсутствует
4021	419304,61	1260983,51	Картометрический метод	7	Закрепление отсутствует
4022	419303,15	1260976,05	Картометрический метод	7	Закрепление отсутствует
4023	419305,75	1260967,93	Картометрический метод	7	Закрепление отсутствует
4024	419305,97	1260960,65	Картометрический метод	7	Закрепление отсутствует
4025	419301,87	1260943,68	Картометрический метод	7	Закрепление отсутствует
4026	419302,07	1260939,27	Картометрический метод	7	Закрепление отсутствует
4027	419304,13	1260935,56	Картометрический метод	7	Закрепление отсутствует
4028	419307,71	1260931,17	Картометрический метод	7	Закрепление отсутствует
4029	419311,10	1260930,52	Картометрический метод	7	Закрепление отсутствует
4030	419315,61	1260936,99	Картометрический метод	7	Закрепление отсутствует
4031	419323,87	1260939,92	Картометрический метод	7	Закрепление отсутствует
4032	419323,98	1260948,05	Картометрический метод	7	Закрепление отсутствует
4033	419325,97	1260953,82	Картометрический метод	7	Закрепление отсутствует
4034	419328,64	1260957,23	Картометрический метод	7	Закрепление отсутствует
4035	419338,57	1260963,95	Картометрический метод	7	Закрепление отсутствует
4036	419347,00	1260967,85	Картометрический метод	7	Закрепление отсутствует
4037	419354,23	1260972,47	Картометрический метод	7	Закрепление отсутствует
4038	419357,58	1260977,06	Картометрический метод	7	Закрепление отсутствует
4039	419356,35	1260982,65	Картометрический метод	7	Закрепление отсутствует
4040	419355,80	1260989,43	Картометрический метод	7	Закрепление отсутствует
4041	419357,64	1260992,49	Картометрический метод	7	Закрепление отсутствует

Сведения о местоположении границ объекта					
1. Система координат МСК 47 зона 1					
2. Сведения о характерных точках границ объекта					
Обозначение характерных точек границ	Координаты, м		Метод определения координат характерной точки	Средняя квадратическая погрешность	Описание обозначения точки на местности (при
	X	Y			
4042	419358,77	1260998,93	Картометрический метод	7	Закрепление отсутствует
4043	419357,39	1261002,49	Картометрический метод	7	Закрепление отсутствует
4044	419354,50	1261004,84	Картометрический метод	7	Закрепление отсутствует
4045	419352,31	1261004,31	Картометрический метод	7	Закрепление отсутствует
4046	419349,62	1261002,44	Картометрический метод	7	Закрепление отсутствует
4047	419347,61	1260999,37	Картометрический метод	7	Закрепление отсутствует
4048	419346,74	1260991,48	Картометрический метод	7	Закрепление отсутствует
4049	419346,36	1260985,64	Картометрический метод	7	Закрепление отсутствует
4050	419345,87	1260983,09	Картометрический метод	7	Закрепление отсутствует
4051	419342,84	1260981,55	Картометрический метод	7	Закрепление отсутствует
4052	419341,48	1260983,07	Картометрический метод	7	Закрепление отсутствует
4053	419341,29	1260985,10	Картометрический метод	7	Закрепление отсутствует
4054	419341,60	1260988,83	Картометрический метод	7	Закрепление отсутствует
4055	419339,88	1260992,89	Картометрический метод	7	Закрепление отсутствует
4056	419337,78	1260995,39	Картометрический метод	7	Закрепление отсутствует
4057	419333,38	1261001,65	Картометрический метод	7	Закрепление отсутствует
4058	419332,51	1261005,55	Картометрический метод	7	Закрепление отсутствует
4059	419333,49	1261010,30	Картометрический метод	7	Закрепление отсутствует
4060	419338,44	1261026,59	Картометрический метод	7	Закрепление отсутствует
4061	419336,69	1261034,38	Картометрический метод	7	Закрепление отсутствует
4062	419333,63	1261036,57	Картометрический метод	7	Закрепление отсутствует
4063	419322,26	1261042,08	Картометрический метод	7	Закрепление отсутствует
4064	419309,55	1261046,92	Картометрический метод	7	Закрепление отсутствует
4065	419305,64	1261049,61	Картометрический метод	7	Закрепление отсутствует
4066	419298,64	1261059,05	Картометрический метод	7	Закрепление отсутствует
4008	419293,72	1261060,55	Картометрический метод	7	Закрепление отсутствует
					-

Сведения о местоположении границ объекта					
1. Система координат МСК 47 зона 1					
2. Сведения о характерных точках границ объекта					
Обозначение характерных точек границ	Координаты, м		Метод определения координат характерной точки	Средняя квадратическая погрешность	Описание обозначения точки на местности (при
	X	Y			
4067	419437,13	1260539,03	Картометрический метод	7	Закрепление отсутствует
4068	419433,42	1260538,16	Картометрический метод	7	Закрепление отсутствует
4069	419427,35	1260534,90	Картометрический метод	7	Закрепление отсутствует
4070	419423,99	1260531,49	Картометрический метод	7	Закрепление отсутствует
4071	419422,50	1260527,07	Картометрический метод	7	Закрепление отсутствует
4072	419422,36	1260522,52	Картометрический метод	7	Закрепление отсутствует
4073	419422,27	1260513,35	Картометрический метод	7	Закрепление отсутствует
4074	419421,63	1260509,11	Картометрический метод	7	Закрепление отсутствует
4075	419419,28	1260506,04	Картометрический метод	7	Закрепление отсутствует
4076	419417,43	1260505,53	Картометрический метод	7	Закрепление отсутствует
4077	419415,22	1260506,19	Картометрический метод	7	Закрепление отсутствует
4078	419411,66	1260508,54	Картометрический метод	7	Закрепление отсутствует
4079	419409,60	1260512,25	Картометрический метод	7	Закрепление отсутствует
4080	419408,65	1260516,51	Картометрический метод	7	Закрепление отсутствует
4081	419408,01	1260520,89	Картометрический метод	7	Закрепление отсутствует
4082	419406,64	1260524,43	Картометрический метод	7	Закрепление отсутствует
4083	419404,25	1260526,62	Картометрический метод	7	Закрепление отсутствует
4084	419400,87	1260526,77	Картометрический метод	7	Закрепление отсутствует
4085	419397,34	1260524,55	Картометрический метод	7	Закрепление отсутствует
4086	419396,68	1260521,66	Картометрический метод	7	Закрепление отсутствует
4087	419396,70	1260519,46	Картометрический метод	7	Закрепление отсутствует
4088	419397,73	1260517,93	Картометрический метод	7	Закрепление отсутствует
4089	419398,42	1260516,08	Картометрический метод	7	Закрепление отсутствует
4090	419396,41	1260513,19	Картометрический метод	7	Закрепление отсутствует
4091	419395,06	1260511,99	Картометрический метод	7	Закрепление отсутствует
4092	419390,17	1260508,83	Картометрический метод	7	Закрепление отсутствует
4093	419384,46	1260505,15	Картометрический метод	7	Закрепление отсутствует

Сведения о местоположении границ объекта					
1. Система координат МСК 47 зона 1					
2. Сведения о характерных точках границ объекта					
Обозначение характерных точек границ	Координаты, м		Метод определения координат характерной точки	Средняя квадратическая погрешность	Описание обозначения точки на местности (при
	X	Y			
4094	419380,02	1260500,25	Картометрический метод	7	Закрепление отсутствует
4095	419378,76	1260498,84	Картометрический метод	7	Закрепление отсутствует
4096	419378,10	1260496,47	Картометрический метод	7	Закрепление отсутствует
4097	419378,79	1260494,94	Картометрический метод	7	Закрепление отсутствует
4098	419382,68	1260494,29	Картометрический метод	7	Закрепление отсутствует
4099	419387,58	1260495,85	Картометрический метод	7	Закрепление отсутствует
4100	419390,10	1260497,22	Картометрический метод	7	Закрепление отсутствует
4101	419395,15	1260499,96	Картометрический метод	7	Закрепление отсутствует
4102	419398,19	1260500,15	Картометрический метод	7	Закрепление отсутствует
4103	419402,43	1260499,84	Картометрический метод	7	Закрепление отсутствует
4104	419405,48	1260498,33	Картометрический метод	7	Закрепление отсутствует
4105	419407,86	1260495,81	Картометрический метод	7	Закрепление отсутствует
4106	419408,73	1260492,76	Картометрический метод	7	Закрепление отсутствует
4107	419408,76	1260489,54	Картометрический метод	7	Закрепление отсутствует
4108	419408,11	1260485,13	Картометрический метод	7	Закрепление отсутствует
4109	419402,78	1260477,89	Картометрический метод	7	Закрепление отсутствует
4110	419401,59	1260476,28	Картометрический метод	7	Закрепление отсутствует
4111	419401,26	1260474,75	Картометрический метод	7	Закрепление отсутствует
4112	419402,46	1260472,05	Картометрический метод	7	Закрепление отсутствует
4113	419404,50	1260471,56	Картометрический метод	7	Закрепление отсутствует
4114	419408,21	1260472,25	Картометрический метод	7	Закрепление отсутствует
4115	419410,25	1260473,11	Картометрический метод	7	Закрепление отсутствует
4116	419413,10	1260474,32	Картометрический метод	7	Закрепление отсутствует
4117	419415,80	1260474,34	Картометрический метод	7	Закрепление отсутствует
4118	419419,37	1260472,50	Картометрический метод	7	Закрепление отсутствует
4119	419421,07	1260471,14	Картометрический метод	7	Закрепление отсутствует
4120	419422,11	1260467,60	Картометрический метод	7	Закрепление отсутствует

Сведения о местоположении границ объекта					
1. Система координат МСК 47 зона 1					
2. Сведения о характерных точках границ объекта					
Обозначение характерных точек границ	Координаты, м		Метод определения координат характерной точки	Средняя квадратическая погрешность	Описание обозначения точки на местности (при
	X	Y			
4121	419422,65	1260463,36	Картометрический метод	7	Закрепление отсутствует
4122	419421,84	1260457,76	Картометрический метод	7	Закрепление отсутствует
4123	419421,19	1260454,97	Картометрический метод	7	Закрепление отсутствует
4124	419420,53	1260452,16	Картометрический метод	7	Закрепление отсутствует
4125	419420,56	1260448,78	Картометрический метод	7	Закрепление отсутствует
4126	419422,10	1260445,74	Картометрический метод	7	Закрепление отсутствует
4127	419423,12	1260444,73	Картометрический метод	7	Закрепление отсутствует
4128	419424,99	1260444,56	Картометрический метод	7	Закрепление отсутствует
4129	419427,01	1260445,43	Картометрический метод	7	Закрепление отсутствует
4130	419431,87	1260450,71	Картометрический метод	7	Закрепление отсутствует
4131	419437,76	1260454,82	Картометрический метод	7	Закрепление отсутствует
4132	419443,84	1260456,20	Картометрический метод	7	Закрепление отсутствует
4133	419448,62	1260456,62	Картометрический метод	7	Закрепление отсутствует
4134	419452,45	1260456,94	Картометрический метод	7	Закрепление отсутствует
4135	419454,47	1260458,47	Картометрический метод	7	Закрепление отсутствует
4136	419455,30	1260461,36	Картометрический метод	7	Закрепление отсутствует
4137	419455,77	1260465,26	Картометрический метод	7	Закрепление отсутствует
4138	419458,11	1260468,83	Картометрический метод	7	Закрепление отсутствует
4139	419463,31	1260474,12	Картометрический метод	7	Закрепление отсутствует
4140	419462,60	1260479,37	Картометрический метод	7	Закрепление отсутствует
4141	419459,85	1260485,12	Картометрический метод	7	Закрепление отсутствует
4142	419445,78	1260498,43	Картометрический метод	7	Закрепление отсутствует
4143	419443,67	1260500,44	Картометрический метод	7	Закрепление отсутствует
4144	419441,45	1260503,98	Картометрический метод	7	Закрепление отсутствует
4145	419440,24	1260507,87	Картометрический метод	7	Закрепление отсутствует
4146	419440,88	1260512,45	Картометрический метод	7	Закрепление отсутствует
4147	419443,22	1260515,51	Картометрический метод	7	Закрепление отсутствует

Сведения о местоположении границ объекта					
1. Система координат МСК 47 зона 1					
2. Сведения о характерных точках границ объекта					
Обозначение характерных точек границ	Координаты, м		Метод определения координат характерной точки	Средняя квадратическая погрешность	Описание обозначения точки на местности (при
	X	Y			
4148	419446,25	1260517,56	Картометрический метод	7	Закрепление отсутствует
4149	419448,94	1260520,46	Картометрический метод	7	Закрепление отсутствует
4150	419449,25	1260523,51	Картометрический метод	7	Закрепление отсутствует
4151	419444,12	1260531,15	Картометрический метод	7	Закрепление отсутствует
4152	419444,10	1260533,81	Картометрический метод	7	Закрепление отсутствует
4153	419443,40	1260537,20	Картометрический метод	7	Закрепление отсутствует
4154	419441,36	1260538,20	Картометрический метод	7	Закрепление отсутствует
4067	419437,13	1260539,03	Картометрический метод	7	Закрепление отсутствует
					-
4155	419507,70	1260062,30	Картометрический метод	7	Закрепление отсутствует
4156	419504,04	1260061,72	Картометрический метод	7	Закрепление отсутствует
4157	419500,40	1260058,89	Картометрический метод	7	Закрепление отсутствует
4158	419497,32	1260055,77	Картометрический метод	7	Закрепление отсутствует
4159	419494,52	1260053,21	Картометрический метод	7	Закрепление отсутствует
4160	419490,02	1260052,34	Картометрический метод	7	Закрепление отсутствует
4161	419486,24	1260052,24	Картометрический метод	7	Закрепление отсутствует
4162	419482,45	1260052,15	Картометрический метод	7	Закрепление отсутствует
4163	419476,77	1260051,99	Картометрический метод	7	Закрепление отсутствует
4164	419468,88	1260051,11	Картометрический метод	7	Закрепление отсутствует
4165	419464,68	1260047,98	Картометрический метод	7	Закрепление отсутствует
4166	419462,45	1260044,58	Картометрический метод	7	Закрепление отсутствует
4167	419462,48	1260040,64	Картометрический метод	7	Закрепление отсутствует
4168	419465,90	1260034,73	Картометрический метод	7	Закрепление отсутствует
4169	419470,42	1260033,91	Картометрический метод	7	Закрепление отсутствует
4170	419486,49	1260033,99	Картометрический метод	7	Закрепление отсутствует
4171	419493,84	1260030,65	Картометрический метод	7	Закрепление отсутствует
4172	419496,11	1260028,40	Картометрический метод	7	Закрепление отсутствует

Сведения о местоположении границ объекта

1. Система координат МСК 47 зона 1

2. Сведения о характерных точках границ объекта

Обозначение характерных точек границ	Координаты, м		Метод определения координат характерной точки	Средняя квадратическая погрешность	Описание обозначения точки на местности (при
	X	Y			
4173	419497,55	1260023,61	Картометрический метод	7	Закрепление отсутствует
4174	419500,99	1260015,45	Картометрический метод	7	Закрепление отсутствует
4175	419504,38	1260014,63	Картометрический метод	7	Закрепление отсутствует
4176	419507,48	1260015,21	Картометрический метод	7	Закрепление отсутствует
4177	419509,44	1260016,90	Картометрический метод	7	Закрепление отсутствует
4178	419512,50	1260021,71	Картометрический метод	7	Закрепление отсутствует
4179	419519,23	1260027,11	Картометрический метод	7	Закрепление отсутствует
4180	419525,13	1260029,11	Картометрический метод	7	Закрепление отсутствует
4181	419533,02	1260030,57	Картометрический метод	7	Закрепление отсутствует
4182	419535,25	1260033,40	Картометрический метод	7	Закрепление отсутствует
4183	419536,05	1260039,61	Картометрический метод	7	Закрепление отсутствует
4184	419536,02	1260043,89	Картометрический метод	7	Закрепление отсутствует
4185	419536,00	1260047,22	Картометрический метод	7	Закрепление отсутствует
4186	419535,70	1260049,19	Картометрический метод	7	Закрепление отсутствует
4187	419534,00	1260050,59	Картометрический метод	7	Закрепление отсутствует
4188	419532,88	1260049,46	Картометрический метод	7	Закрепление отсутствует
4189	419531,50	1260046,07	Картометрический метод	7	Закрепление отсутствует
4190	419528,14	1260042,95	Картометрический метод	7	Закрепление отсутствует
4191	419525,89	1260041,53	Картометрический метод	7	Закрепление отсутствует
4192	419521,09	1260041,22	Картометрический метод	7	Закрепление отсутствует
4193	419516,86	1260042,61	Картометрический метод	7	Закрепление отсутствует
4194	419513,73	1260047,11	Картометрический метод	7	Закрепление отсутствует
4195	419512,91	1260052,53	Картометрический метод	7	Закрепление отсутствует
4196	419511,95	1260058,94	Картометрический метод	7	Закрепление отсутствует
4197	419510,24	1260061,76	Картометрический метод	7	Закрепление отсутствует
4155	419507,70	1260062,30	Картометрический метод	7	Закрепление отсутствует
					-

Сведения о местоположении границ объекта					
1. Система координат МСК 47 зона 1					
2. Сведения о характерных точках границ объекта					
Обозначение характерных точек границ	Координаты, м		Метод определения координат характерной точки	Средняя квадратическая погрешность	Описание обозначения точки на местности (при
	X	Y			
4198	419538,64	1260305,82	Картометрический метод	7	Закрепление отсутствует
4199	419536,10	1260305,80	Картометрический метод	7	Закрепление отсутствует
4200	419533,74	1260304,43	Картометрический метод	7	Закрепление отсутствует
4201	419532,58	1260302,56	Картометрический метод	7	Закрепление отсутствует
4202	419532,51	1260300,61	Картометрический метод	7	Закрепление отсутствует
4203	419528,59	1260293,47	Картометрический метод	7	Закрепление отсутствует
4204	419525,91	1260288,63	Картометрический метод	7	Закрепление отсутствует
4205	419526,79	1260284,91	Картометрический метод	7	Закрепление отсутствует
4206	419528,83	1260283,22	Картометрический метод	7	Закрепление отсутствует
4207	419532,14	1260281,38	Картометрический метод	7	Закрепление отсутствует
4208	419535,46	1260279,54	Картометрический метод	7	Закрепление отсутствует
4209	419539,60	1260279,37	Картометрический метод	7	Закрепление отсутствует
4210	419544,25	1260279,25	Картометрический метод	7	Закрепление отсутствует
4211	419545,61	1260278,24	Картометрический метод	7	Закрепление отсутствует
4212	419546,97	1260276,56	Картометрический метод	7	Закрепление отсутствует
4213	419547,34	1260273,00	Картометрический метод	7	Закрепление отсутствует
4214	419546,35	1260268,93	Картометрический метод	7	Закрепление отсутствует
4215	419543,85	1260264,33	Картометрический метод	7	Закрепление отсутствует
4216	419542,87	1260259,76	Картометрический метод	7	Закрепление отсутствует
4217	419543,75	1260255,70	Картометрический метод	7	Закрепление отсутствует
4218	419545,80	1260252,32	Картометрический метод	7	Закрепление отсутствует
4219	419548,19	1260250,13	Картометрический метод	7	Закрепление отсутствует
4220	419549,88	1260249,12	Картометрический метод	7	Закрепление отсутствует
4221	419552,25	1260248,97	Картометрический метод	7	Закрепление отсутствует
4222	419553,25	1260251,09	Картометрический метод	7	Закрепление отсутствует
4223	419554,25	1260253,22	Картометрический метод	7	Закрепление отсутствует
4224	419555,95	1260262,12	Картометрический метод	7	Закрепление отсутствует

Сведения о местоположении границ объекта					
1. Система координат МСК 47 зона 1					
2. Сведения о характерных точках границ объекта					
Обозначение характерных точек границ	Координаты, м		Метод определения координат характерной точки	Средняя квадратическая погрешность	Описание обозначения точки на местности (при
	X	Y			
4225	419556,15	1260270,03	Картометрический метод	7	Закрепление отсутствует
4226	419555,29	1260271,87	Картометрический метод	7	Закрепление отсутствует
4227	419555,10	1260275,25	Картометрический метод	7	Закрепление отсутствует
4228	419556,93	1260278,32	Картометрический метод	7	Закрепление отсутствует
4229	419559,62	1260280,70	Картометрический метод	7	Закрепление отсутствует
4230	419562,97	1260284,62	Картометрический метод	7	Закрепление отсутствует
4231	419563,77	1260290,90	Картометрический метод	7	Закрепление отсутствует
4232	419561,88	1260294,27	Картометрический метод	7	Закрепление отсутствует
4233	419559,84	1260295,44	Картометрический метод	7	Закрепление отсутствует
4234	419555,74	1260295,42	Картометрический метод	7	Закрепление отсутствует
4235	419551,39	1260295,90	Картометрический метод	7	Закрепление отсутствует
4236	419548,67	1260297,58	Картометрический метод	7	Закрепление отсутствует
4237	419541,52	1260304,82	Картометрический метод	7	Закрепление отсутствует
4198	419538,64	1260305,82	Картометрический метод	7	Закрепление отсутствует
					-
4238	419632,33	1260129,89	Картометрический метод	7	Закрепление отсутствует
4239	419630,92	1260129,89	Картометрический метод	7	Закрепление отсутствует
4240	419630,09	1260128,75	Картометрический метод	7	Закрепление отсутствует
4241	419629,12	1260125,78	Картометрический метод	7	Закрепление отсутствует
4242	419628,50	1260122,97	Картометрический метод	7	Закрепление отсутствует
4243	419624,39	1260118,82	Картометрический метод	7	Закрепление отсутствует
4244	419622,84	1260118,54	Картометрический метод	7	Закрепление отсутствует
4245	419619,47	1260116,38	Картометрический метод	7	Закрепление отсутствует
4246	419615,26	1260113,69	Картометрический метод	7	Закрепление отсутствует
4247	419613,30	1260111,70	Картометрический метод	7	Закрепление отсутствует
4248	419612,19	1260110,00	Картометрический метод	7	Закрепление отсутствует
4249	419613,33	1260107,47	Картометрический метод	7	Закрепление отсутствует

Сведения о местоположении границ объекта

1. Система координат МСК 47 зона 1

2. Сведения о характерных точках границ объекта

Обозначение характерных точек границ	Координаты, м		Метод определения координат характерной точки	Средняя квадратическая погрешность	Описание обозначения точки на местности (при
	X	Y			
4250	419615,31	1260106,35	Картометрический метод	7	Закрепление отсутствует
4251	419620,40	1260105,82	Картометрический метод	7	Закрепление отсутствует
4252	419630,26	1260106,16	Картометрический метод	7	Закрепление отсутствует
4253	419633,06	1260107,87	Картометрический метод	7	Закрепление отсутствует
4254	419634,44	1260111,83	Картометрический метод	7	Закрепление отсутствует
4255	419634,38	1260119,93	Картометрический метод	7	Закрепление отсутствует
4256	419634,33	1260127,08	Картометрический метод	7	Закрепление отсутствует
4257	419633,47	1260128,77	Картометрический метод	7	Закрепление отсутствует
4238	419632,33	1260129,89	Картометрический метод	7	Закрепление отсутствует
					-
4258	419385,55	1260115,82	Картометрический метод	7	Закрепление отсутствует
4259	419381,98	1260115,78	Картометрический метод	7	Закрепление отсутствует
4260	419380,10	1260115,67	Картометрический метод	7	Закрепление отсутствует
4261	419371,18	1260115,19	Картометрический метод	7	Закрепление отсутствует
4262	419368,38	1260112,63	Картометрический метод	7	Закрепление отсутствует
4263	419367,28	1260109,81	Картометрический метод	7	Закрепление отсутствует
4264	419367,86	1260106,71	Картометрический метод	7	Закрепление отсутствует
4265	419370,13	1260104,46	Картометрический метод	7	Закрепление отсутствует
4266	419373,81	1260103,07	Картометрический метод	7	Закрепление отсутствует
4267	419375,91	1260103,93	Картометрический метод	7	Закрепление отсутствует
4268	419383,95	1260107,28	Картометрический метод	7	Закрепление отсутствует
4269	419385,33	1260107,08	Картометрический метод	7	Закрепление отсутствует
4270	419387,87	1260108,50	Картометрический метод	7	Закрепление отсутствует
4271	419388,98	1260110,76	Картометрический метод	7	Закрепление отсутствует
4272	419388,39	1260113,58	Картометрический метод	7	Закрепление отсутствует
4258	419385,55	1260115,82	Картометрический метод	7	Закрепление отсутствует
					-
4273	419589,73	1260099,13	Картометрический метод	7	Закрепление отсутствует

Сведения о местоположении границ объекта

1. Система координат МСК 47 зона 1

2. Сведения о характерных точках границ объекта

Обозначение характерных точек границ	Координаты, м		Метод определения координат характерной точки	Средняя квадратическая погрешность	Описание обозначения точки на местности (при
	X	Y			
4274	419585,23	1260098,54	Картометрический метод	7	Закрепление отсутствует
4275	419577,38	1260093,41	Картометрический метод	7	Закрепление отсутствует
4276	419574,60	1260086,91	Картометрический метод	7	Закрепление отсутствует
4277	419574,34	1260084,37	Картометрический метод	7	Закрепление отсутствует
4278	419574,64	1260082,40	Картометрический метод	7	Закрепление отсутствует
4279	419575,77	1260081,55	Картометрический метод	7	Закрепление отсутствует
4280	419578,31	1260081,85	Картометрический метод	7	Закрепление отсутствует
4281	419586,16	1260086,69	Картометрический метод	7	Закрепление отсутствует
4282	419589,80	1260089,80	Картометрический метод	7	Закрепление отсутствует
4283	419591,20	1260091,70	Картометрический метод	7	Закрепление отсутствует
4284	419592,58	1260095,19	Картометрический метод	7	Закрепление отсутствует
4285	419592,27	1260098,58	Картометрический метод	7	Закрепление отсутствует
4273	419589,73	1260099,13	Картометрический метод	7	Закрепление отсутствует
					-
4286	415207,43	1261890,93	Картометрический метод	7	Закрепление отсутствует
4287	415177,04	1261838,05	Картометрический метод	7	Закрепление отсутствует
4288	415116,03	1261793,71	Картометрический метод	7	Закрепление отсутствует
4289	415127,57	1261778,26	Картометрический метод	7	Закрепление отсутствует
4290	415166,29	1261748,18	Картометрический метод	7	Закрепление отсутствует
4291	415188,74	1261724,88	Картометрический метод	7	Закрепление отсутствует
4292	415210,75	1261708,41	Картометрический метод	7	Закрепление отсутствует
4293	415253,54	1261691,53	Картометрический метод	7	Закрепление отсутствует
4294	415297,31	1261673,68	Картометрический метод	7	Закрепление отсутствует
4295	415325,24	1261669,07	Картометрический метод	7	Закрепление отсутствует
4296	415341,64	1261661,26	Картометрический метод	7	Закрепление отсутствует
4297	415367,74	1261639,40	Картометрический метод	7	Закрепление отсутствует
4298	415373,33	1261612,88	Картометрический метод	7	Закрепление отсутствует

Сведения о местоположении границ объекта					
1. Система координат МСК 47 зона 1					
2. Сведения о характерных точках границ объекта					
Обозначение характерных точек границ	Координаты, м		Метод определения координат характерной точки	Средняя квадратическая погрешность	Описание обозначения точки на местности (при
	X	Y			
4299	415371,70	1261549,26	Картометрический метод	7	Закрепление отсутствует
4300	415366,97	1261527,88	Картометрический метод	7	Закрепление отсутствует
4301	415360,96	1261478,68	Картометрический метод	7	Закрепление отсутствует
4302	415360,60	1261442,05	Картометрический метод	7	Закрепление отсутствует
4303	415376,96	1261417,20	Картометрический метод	7	Закрепление отсутствует
4304	415392,54	1261405,44	Картометрический метод	7	Закрепление отсутствует
4305	415395,72	1261398,25	Картометрический метод	7	Закрепление отсутствует
4306	415395,81	1261381,48	Картометрический метод	7	Закрепление отсутствует
4307	415401,81	1261370,23	Картометрический метод	7	Закрепление отсутствует
4308	415413,93	1261359,86	Картометрический метод	7	Закрепление отсутствует
4309	415426,45	1261355,14	Картометрический метод	7	Закрепление отсутствует
4310	415460,59	1261350,52	Картометрический метод	7	Закрепление отсутствует
4311	415471,89	1261345,78	Картометрический метод	7	Закрепление отсутствует
4312	415482,94	1261337,38	Картометрический метод	7	Закрепление отсутствует
4313	415485,47	1261338,23	Картометрический метод	7	Закрепление отсутствует
4314	415494,99	1261347,60	Картометрический метод	7	Закрепление отсутствует
4315	415498,38	1261346,76	Картометрический метод	7	Закрепление отсутствует
4316	415503,87	1261329,03	Картометрический метод	7	Закрепление отсутствует
4317	415505,86	1261326,49	Картометрический метод	7	Закрепление отсутствует
4318	415509,25	1261325,39	Картометрический метод	7	Закрепление отсутствует
4319	415513,48	1261325,13	Картометрический метод	7	Закрепление отсутствует
4320	415520,63	1261329,48	Картометрический метод	7	Закрепление отсутствует
4321	415526,11	1261331,11	Картометрический метод	7	Закрепление отсутствует
4322	415532,96	1261319,58	Картометрический метод	7	Закрепление отсутствует
4323	415537,22	1261315,38	Картометрический метод	7	Закрепление отсутствует
4324	415542,59	1261312,59	Картометрический метод	7	Закрепление отсутствует
4325	415547,38	1261313,17	Картометрический метод	7	Закрепление отсутствует

Сведения о местоположении границ объекта					
1. Система координат МСК 47 зона 1					
2. Сведения о характерных точках границ объекта					
Обозначение характерных точек границ	Координаты, м		Метод определения координат характерной точки	Средняя квадратическая погрешность	Описание обозначения точки на местности (при
	X	Y			
4326	415553,54	1261319,69	Картометрический метод	7	Закрепление отсутствует
4327	415556,08	1261319,71	Картометрический метод	7	Закрепление отсутствует
4328	415563,15	1261315,51	Картометрический метод	7	Закрепление отсутствует
4329	415566,53	1261315,25	Картометрический метод	7	Закрепление отсутствует
4330	415573,00	1261317,54	Картометрический метод	7	Закрепление отсутствует
4331	415576,94	1261318,12	Картометрический метод	7	Закрепление отсутствует
4332	415580,05	1261316,45	Картометрический метод	7	Закрепление отсутствует
4333	415587,69	1261308,19	Картометрический метод	7	Закрепление отсутствует
4334	415593,24	1261304,91	Картометрический метод	7	Закрепление отсутствует
4335	415610,32	1261301,66	Картометрический метод	7	Закрепление отсутствует
4336	415614,02	1261298,77	Картометрический метод	7	Закрепление отсутствует
4337	415622,55	1261286,77	Картометрический метод	7	Закрепление отсутствует
4338	415627,65	1261281,72	Картометрический метод	7	Закрепление отсутствует
4339	415642,45	1261279,00	Картометрический метод	7	Закрепление отсутствует
4340	415653,06	1261276,78	Картометрический метод	7	Закрепление отсутствует
4341	415655,51	1261274,04	Картометрический метод	7	Закрепление отсутствует
4342	415659,53	1261271,32	Картометрический метод	7	Закрепление отсутствует
4343	415666,67	1261268,34	Картометрический метод	7	Закрепление отсутствует
4344	415677,53	1261257,74	Картометрический метод	7	Закрепление отсутствует
4345	415686,21	1261251,57	Картометрический метод	7	Закрепление отсутствует
4346	415702,87	1261249,40	Картометрический метод	7	Закрепление отсутствует
4347	415709,37	1261245,76	Картометрический метод	7	Закрепление отсутствует
4348	415715,91	1261238,18	Картометрический метод	7	Закрепление отсутствует
4349	415719,90	1261232,00	Картометрический метод	7	Закрепление отсутствует
4350	415727,58	1261231,19	Картометрический метод	7	Закрепление отсутствует
4351	415734,36	1261229,75	Картометрический метод	7	Закрепление отсутствует
4352	415740,23	1261226,74	Картометрический метод	7	Закрепление отсутствует

Сведения о местоположении границ объекта					
1. Система координат МСК 47 зона 1					
2. Сведения о характерных точках границ объекта					
Обозначение характерных точек границ	Координаты, м		Метод определения координат характерной точки	Средняя квадратическая погрешность	Описание обозначения точки на местности (при
	X	Y			
4353	415761,34	1261231,36	Картометрический метод	7	Закрепление отсутствует
4354	415767,83	1261229,71	Картометрический метод	7	Закрепление отсутствует
4355	415776,04	1261224,11	Картометрический метод	7	Закрепление отсутствует
4356	415781,98	1261221,60	Картометрический метод	7	Закрепление отсутствует
4357	415786,78	1261221,63	Картометрический метод	7	Закрепление отсутствует
4358	415803,37	1261226,50	Картометрический метод	7	Закрепление отсутствует
4359	415808,72	1261226,54	Картометрический метод	7	Закрепление отсутствует
4360	415816,63	1261223,48	Картометрический метод	7	Закрепление отсутствует
4361	415826,80	1261220,71	Картометрический метод	7	Закрепление отсутствует
4362	415842,88	1261219,94	Картометрический метод	7	Закрепление отсутствует
4363	415846,54	1261219,11	Картометрический метод	7	Закрепление отсутствует
4364	415856,18	1261211,55	Картометрический метод	7	Закрепление отсутствует
4365	415867,84	1261209,98	Картометрический метод	7	Закрепление отсутствует
4366	415890,59	1261209,47	Картометрический метод	7	Закрепление отсутствует
4367	415902,97	1261211,52	Картометрический метод	7	Закрепление отсутствует
4368	415907,76	1261211,25	Картометрический метод	7	Закрепление отсутствует
4369	415917,66	1261205,95	Картометрический метод	7	Закрепление отсутствует
4370	415926,13	1261204,87	Картометрический метод	7	Закрепление отсутствует
4371	415945,85	1261205,81	Картометрический метод	7	Закрепление отсутствует
4372	415965,81	1261195,92	Картометрический метод	7	Закрепление отсутствует
4373	415976,41	1261189,33	Картометрический метод	7	Закрепление отсутствует
4374	415981,76	1261189,64	Картометрический метод	7	Закрепление отсутствует
4375	415996,08	1261197,05	Картометрический метод	7	Закрепление отсутствует
4376	416000,59	1261197,07	Картометрический метод	7	Закрепление отсутствует
4377	416004,23	1261195,27	Картометрический метод	7	Закрепление отсутствует
4378	416019,47	1261186,08	Картометрический метод	7	Закрепление отсутствует
4379	416050,91	1261176,46	Картометрический метод	7	Закрепление отсутствует

Сведения о местоположении границ объекта					
1. Система координат МСК 47 зона 1					
2. Сведения о характерных точках границ объекта					
Обозначение характерных точек границ	Координаты, м		Метод определения координат характерной точки	Средняя квадратическая погрешность	Описание обозначения точки на местности (при
	X	Y			
4380	416062,47	1261175,11	Картометрический метод	7	Закрепление отсутствует
4381	416068,85	1261176,13	Картометрический метод	7	Закрепление отсутствует
4382	416087,87	1261171,01	Картометрический метод	7	Закрепление отсутствует
4383	416142,82	1261173,27	Картометрический метод	7	Закрепление отсутствует
4384	416151,86	1261169,09	Картометрический метод	7	Закрепление отсутствует
4385	416158,81	1261167,08	Картометрический метод	7	Закрепление отсутствует
4386	416210,14	1261160,80	Картометрический метод	7	Закрепление отсутствует
4387	416262,15	1261168,44	Картометрический метод	7	Закрепление отсутствует
4388	416274,46	1261173,97	Картометрический метод	7	Закрепление отсутствует
4389	416311,28	1261185,42	Картометрический метод	7	Закрепление отсутствует
4390	416370,45	1261187,14	Картометрический метод	7	Закрепление отсутствует
4391	416402,86	1261187,30	Картометрический метод	7	Закрепление отсутствует
4392	416413,31	1261184,26	Картометрический метод	7	Закрепление отсутствует
4393	416435,84	1261186,07	Картометрический метод	7	Закрепление отсутствует
4394	416452,53	1261191,09	Картометрический метод	7	Закрепление отсутствует
4395	416472,96	1261194,23	Картометрический метод	7	Закрепление отсутствует
4396	416485,95	1261195,36	Картометрический метод	7	Закрепление отсутствует
4397	416504,59	1261189,52	Картометрический метод	7	Закрепление отсутствует
4398	416514,18	1261188,73	Картометрический метод	7	Закрепление отсутствует
4399	416562,13	1261193,99	Картометрический метод	7	Закрепление отсутствует
4400	416593,04	1261197,60	Картометрический метод	7	Закрепление отсутствует
4401	416629,70	1261193,85	Картометрический метод	7	Закрепление отсутствует
4402	416653,95	1261192,84	Картометрический метод	7	Закрепление отсутствует
4403	416673,96	1261192,95	Картометрический метод	7	Закрепление отсутствует
4404	416722,28	1261176,56	Картометрический метод	7	Закрепление отсутствует
4405	416788,95	1261154,74	Картометрический метод	7	Закрепление отсутствует
4406	416803,93	1261148,21	Картометрический метод	7	Закрепление отсутствует

Сведения о местоположении границ объекта					
1. Система координат МСК 47 зона 1					
2. Сведения о характерных точках границ объекта					
Обозначение характерных точек границ	Координаты, м		Метод определения координат характерной точки	Средняя квадратическая погрешность	Описание обозначения точки на местности (при
	X	Y			
4407	416816,91	1261146,59	Картометрический метод	7	Закрепление отсутствует
4408	416847,24	1261136,77	Картометрический метод	7	Закрепление отсутствует
4409	416912,39	1261117,19	Картометрический метод	7	Закрепление отсутствует
4410	416926,23	1261112,47	Картометрический метод	7	Закрепление отсутствует
4411	416971,76	1261091,83	Картометрический метод	7	Закрепление отсутствует
4412	416980,26	1261086,23	Картометрический метод	7	Закрепление отсутствует
4413	416987,88	1261083,45	Картометрический метод	7	Закрепление отсутствует
4414	417039,55	1261071,03	Картометрический метод	7	Закрепление отсутствует
4415	417051,73	1261064,60	Картометрический метод	7	Закрепление отсутствует
4416	417057,45	1261059,30	Картометрический метод	7	Закрепление отсутствует
4417	417068,16	1261052,00	Картометрический метод	7	Закрепление отсутствует
4418	417138,54	1261024,45	Картометрический метод	7	Закрепление отсутствует
4419	417151,79	1261023,94	Картометрический метод	7	Закрепление отсутствует
4420	417163,61	1261026,26	Картометрический метод	7	Закрепление отсутствует
4421	417195,67	1261020,69	Картометрический метод	7	Закрепление отсутствует
4422	417225,46	1261009,38	Картометрический метод	7	Закрепление отсутствует
4423	417308,16	1260992,89	Картометрический метод	7	Закрепление отсутствует
4424	417342,65	1260978,12	Картометрический метод	7	Закрепление отсутствует
4425	417368,13	1260962,17	Картометрический метод	7	Закрепление отсутствует
4426	417383,42	1260953,79	Картометрический метод	7	Закрепление отсутствует
4427	417393,17	1260949,79	Картометрический метод	7	Закрепление отсутствует
4428	417403,19	1260947,97	Картометрический метод	7	Закрепление отсутствует
4429	417420,86	1260940,77	Картометрический метод	7	Закрепление отсутствует
4430	417440,81	1260928,99	Картометрический метод	7	Закрепление отсутствует
4431	417449,61	1260920,29	Картометрический метод	7	Закрепление отсутствует
4432	417484,16	1260909,48	Картометрический метод	7	Закрепление отсутствует
4433	417507,26	1260899,44	Картометрический метод	7	Закрепление отсутствует

Сведения о местоположении границ объекта					
1. Система координат МСК 47 зона 1					
2. Сведения о характерных точках границ объекта					
Обозначение характерных точек границ	Координаты, м		Метод определения координат характерной точки	Средняя квадратическая погрешность	Описание обозначения точки на местности (при
	X	Y			
4434	417525,64	1260891,07	Картометрический метод	7	Закрепление отсутствует
4435	417541,49	1260881,28	Картометрический метод	7	Закрепление отсутствует
4436	417554,56	1260866,41	Картометрический метод	7	Закрепление отсутствует
4437	417578,08	1260850,73	Картометрический метод	7	Закрепление отсутствует
4438	417590,01	1260837,82	Картометрический метод	7	Закрепление отсутствует
4439	417611,93	1260821,83	Картометрический метод	7	Закрепление отсутствует
4440	417622,78	1260813,20	Картометрический метод	7	Закрепление отсутствует
4441	417656,56	1260783,57	Картометрический метод	7	Закрепление отсутствует
4442	417662,81	1260767,37	Картометрический метод	7	Закрепление отсутствует
4443	417664,04	1260754,77	Картометрический метод	7	Закрепление отсутствует
4444	417665,45	1260733,86	Картометрический метод	7	Закрепление отсутствует
4445	417670,04	1260723,73	Картометрический метод	7	Закрепление отсутствует
4446	417673,24	1260709,93	Картометрический метод	7	Закрепление отсутствует
4447	417673,94	1260690,76	Картометрический метод	7	Закрепление отсутствует
4448	417673,53	1260669,88	Картометрический метод	7	Закрепление отсутствует
4449	417661,79	1260636,39	Картометрический метод	7	Закрепление отсутствует
4450	417653,32	1260619,29	Картометрический метод	7	Закрепление отсутствует
4451	417637,57	1260614,71	Картометрический метод	7	Закрепление отсутствует
4452	417591,35	1260614,75	Картометрический метод	7	Закрепление отсутствует
4453	417584,56	1260618,66	Картометрический метод	7	Закрепление отсутствует
4454	417573,23	1260625,65	Картометрический метод	7	Закрепление отсутствует
4455	417564,20	1260627,85	Картометрический метод	7	Закрепление отсутствует
4456	417558,27	1260627,83	Картометрический метод	7	Закрепление отсутствует
4457	417549,84	1260624,40	Картометрический метод	7	Закрепление отсутствует
4458	417535,63	1260613,73	Картометрический метод	7	Закрепление отсутствует
4459	417510,60	1260594,02	Картометрический метод	7	Закрепление отсутствует
4460	417503,62	1260585,80	Картометрический метод	7	Закрепление отсутствует

Сведения о местоположении границ объекта					
1. Система координат МСК 47 зона 1					
2. Сведения о характерных точках границ объекта					
Обозначение характерных точек границ	Координаты, м		Метод определения координат характерной точки	Средняя квадратическая погрешность	Описание обозначения точки на местности (при
	X	Y			
4461	417498,35	1260574,78	Картометрический метод	7	Закрепление отсутствует
4462	417496,78	1260557,56	Картометрический метод	7	Закрепление отсутствует
4463	417502,20	1260548,00	Картометрический метод	7	Закрепление отсутствует
4464	417517,83	1260532,01	Картометрический метод	7	Закрепление отсутствует
4465	417539,22	1260516,36	Картометрический метод	7	Закрепление отсутствует
4466	417552,80	1260508,47	Картометрический метод	7	Закрепление отсутствует
4467	417564,53	1260504,33	Картометрический метод	7	Закрепление отсутствует
4468	417571,04	1260500,69	Картометрический метод	7	Закрепление отсутствует
4469	417574,46	1260495,64	Картометрический метод	7	Закрепление отсутствует
4470	417583,22	1260492,30	Картометрический метод	7	Закрепление отсутствует
4471	417596,59	1260489,65	Картометрический метод	7	Закрепление отсутствует
4472	417614,30	1260481,46	Картометрический метод	7	Закрепление отсутствует
4473	417628,43	1260476,46	Картометрический метод	7	Закрепление отсутствует
4474	417643,94	1260474,01	Картометрический метод	7	Закрепление отсутствует
4475	417658,40	1260468,78	Картометрический метод	7	Закрепление отсутствует
4476	417669,67	1260463,69	Картометрический метод	7	Закрепление отсутствует
4477	417682,94	1260460,39	Картометрический метод	7	Закрепление отсутствует
4478	417690,67	1260459,62	Картометрический метод	7	Закрепление отсутствует
4479	417704,65	1260459,65	Картометрический метод	7	Закрепление отсутствует
4480	417723,01	1260454,39	Картометрический метод	7	Закрепление отсутствует
4481	417741,13	1260452,29	Картометрический метод	7	Закрепление отсутствует
4482	417766,16	1260451,22	Картометрический метод	7	Закрепление отсутствует
4483	417782,53	1260446,52	Картометрический метод	7	Закрепление отсутствует
4484	417803,00	1260438,62	Картометрический метод	7	Закрепление отсутствует
4485	417813,00	1260433,83	Картометрический метод	7	Закрепление отсутствует
4486	417829,44	1260422,52	Картометрический метод	7	Закрепление отсутствует
4487	417837,63	1260417,40	Картометрический метод	7	Закрепление отсутствует

Сведения о местоположении границ объекта					
1. Система координат МСК 47 зона 1					
2. Сведения о характерных точках границ объекта					
Обозначение характерных точек границ	Координаты, м		Метод определения координат характерной точки	Средняя квадратическая погрешность	Описание обозначения точки на местности (при
	X	Y			
4488	417845,06	1260413,84	Картометрический метод	7	Закрепление отсутствует
4489	417854,61	1260409,23	Картометрический метод	7	Закрепление отсутствует
4490	417869,99	1260396,69	Картометрический метод	7	Закрепление отсутствует
4491	417892,01	1260382,92	Картометрический метод	7	Закрепление отсутствует
4492	417919,00	1260368,69	Картометрический метод	7	Закрепление отсутствует
4493	417932,70	1260359,77	Картометрический метод	7	Закрепление отсутствует
4494	417955,33	1260348,99	Картометрический метод	7	Закрепление отсутствует
4495	417971,96	1260338,33	Картометрический метод	7	Закрепление отсутствует
4496	418015,41	1260310,79	Картометрический метод	7	Закрепление отсутствует
4497	418017,08	1260308,54	Картометрический метод	7	Закрепление отсутствует
4498	418021,35	1260317,01	Картометрический метод	7	Закрепление отсутствует
4499	418033,05	1260338,24	Картометрический метод	7	Закрепление отсутствует
4500	418051,63	1260373,04	Картометрический метод	7	Закрепление отсутствует
4501	418047,53	1260373,24	Картометрический метод	7	Закрепление отсутствует
4502	418039,04	1260374,46	Картометрический метод	7	Закрепление отсутствует
4503	418030,71	1260376,48	Картометрический метод	7	Закрепление отсутствует
4504	418022,59	1260379,29	Картометрический метод	7	Закрепление отсутствует
4505	418013,55	1260383,57	Картометрический метод	7	Закрепление отсутствует
4506	418007,36	1260387,14	Картометрический метод	7	Закрепление отсутствует
4507	417999,29	1260393,06	Картометрический метод	7	Закрепление отсутствует
4508	417993,89	1260397,74	Картометрический метод	7	Закрепление отсутствует
4509	417989,94	1260401,87	Картометрический метод	7	Закрепление отсутствует
4510	417984,43	1260408,44	Картометрический метод	7	Закрепление отсутствует
4511	417980,08	1260414,70	Картометрический метод	7	Закрепление отсутствует
4512	417974,09	1260425,53	Картометрический метод	7	Закрепление отсутствует
4513	417970,61	1260434,36	Картометрический метод	7	Закрепление отсутствует
4514	417973,91	1260438,10	Картометрический метод	7	Закрепление отсутствует

Сведения о местоположении границ объекта

1. Система координат МСК 47 зона 1

2. Сведения о характерных точках границ объекта

Обозначение характерных точек границ	Координаты, м		Метод определения координат характерной точки	Средняя квадратическая погрешность	Описание обозначения точки на местности (при
	X	Y			
4515	417973,15	1260442,91	Картометрический метод	7	Закрепление отсутствует
4516	417971,84	1260444,32	Картометрический метод	7	Закрепление отсутствует
4517	417968,25	1260445,08	Картометрический метод	7	Закрепление отсутствует
4518	417966,72	1260446,43	Картометрический метод	7	Закрепление отсутствует
4519	417995,51	1260487,15	Картометрический метод	7	Закрепление отсутствует
4520	417967,38	1260509,44	Картометрический метод	7	Закрепление отсутствует
4521	417905,45	1260558,50	Картометрический метод	7	Закрепление отсутствует
4522	417895,64	1260542,08	Картометрический метод	7	Закрепление отсутствует
4523	417878,87	1260510,15	Картометрический метод	7	Закрепление отсутствует
4524	417846,10	1260502,42	Картометрический метод	7	Закрепление отсутствует
4525	417866,04	1260490,53	Картометрический метод	7	Закрепление отсутствует
4526	417851,13	1260462,12	Картометрический метод	7	Закрепление отсутствует
4527	417842,48	1260445,00	Картометрический метод	7	Закрепление отсутствует
4528	417823,40	1260455,63	Картометрический метод	7	Закрепление отсутствует
4529	417816,96	1260442,21	Картометрический метод	7	Закрепление отсутствует
4530	417759,42	1260476,05	Картометрический метод	7	Закрепление отсутствует
4531	417788,03	1260533,79	Картометрический метод	7	Закрепление отсутствует
4532	417785,90	1260536,73	Картометрический метод	7	Закрепление отсутствует
4533	417777,62	1260541,80	Картометрический метод	7	Закрепление отсутствует
4534	417770,80	1260547,33	Картометрический метод	7	Закрепление отсутствует
4535	417766,31	1260551,99	Картометрический метод	7	Закрепление отсутствует
4536	417760,88	1260558,90	Картометрический метод	7	Закрепление отсутствует
4537	417757,06	1260565,24	Картометрический метод	7	Закрепление отсутствует
4538	417753,51	1260573,28	Картометрический метод	7	Закрепление отсутствует
4539	417750,78	1260582,29	Картометрический метод	7	Закрепление отсутствует
4540	417748,70	1260598,96	Картометрический метод	7	Закрепление отсутствует
4541	417748,04	1260613,17	Картометрический метод	7	Закрепление отсутствует

Сведения о местоположении границ объекта					
1. Система координат МСК 47 зона 1					
2. Сведения о характерных точках границ объекта					
Обозначение характерных точек границ	Координаты, м		Метод определения координат характерной точки	Средняя квадратическая погрешность	Описание обозначения точки на местности (при
	X	Y			
4542	417748,42	1260626,45	Картометрический метод	7	Закрепление отсутствует
4543	417749,63	1260638,73	Картометрический метод	7	Закрепление отсутствует
4544	417754,01	1260661,07	Картометрический метод	7	Закрепление отсутствует
4545	417758,02	1260674,72	Картометрический метод	7	Закрепление отсутствует
4546	417762,36	1260686,27	Картометрический метод	7	Закрепление отсутствует
4547	417767,45	1260697,50	Картометрический метод	7	Закрепление отсутствует
4548	417770,66	1260703,51	Картометрический метод	7	Закрепление отсутствует
4549	417799,41	1260731,70	Картометрический метод	7	Закрепление отсутствует
4550	417743,63	1260780,68	Картометрический метод	7	Закрепление отсутствует
4551	417598,01	1260908,41	Картометрический метод	7	Закрепление отсутствует
4552	417572,93	1260927,67	Картометрический метод	7	Закрепление отсутствует
4553	417549,84	1260945,40	Картометрический метод	7	Закрепление отсутствует
4554	417366,18	1261059,59	Картометрический метод	7	Закрепление отсутствует
4555	417339,06	1261079,91	Картометрический метод	7	Закрепление отсутствует
4556	417317,42	1261102,16	Картометрический метод	7	Закрепление отсутствует
4557	417259,79	1261166,83	Картометрический метод	7	Закрепление отсутствует
4558	417242,07	1261185,32	Картометрический метод	7	Закрепление отсутствует
4559	417226,72	1261198,70	Картометрический метод	7	Закрепление отсутствует
4560	417217,44	1261205,22	Картометрический метод	7	Закрепление отсутствует
4561	417195,20	1261217,50	Картометрический метод	7	Закрепление отсутствует
4562	417136,19	1261243,97	Картометрический метод	7	Закрепление отсутствует
4563	417093,98	1261262,32	Картометрический метод	7	Закрепление отсутствует
4564	417065,91	1261273,00	Картометрический метод	7	Закрепление отсутствует
4565	416996,51	1261290,76	Картометрический метод	7	Закрепление отсутствует
4566	416927,75	1261306,28	Картометрический метод	7	Закрепление отсутствует
4567	416904,46	1261309,86	Картометрический метод	7	Закрепление отсутствует
4568	416880,41	1261312,14	Картометрический метод	7	Закрепление отсутствует

Сведения о местоположении границ объекта					
1. Система координат МСК 47 зона 1					
2. Сведения о характерных точках границ объекта					
Обозначение характерных точек границ	Координаты, м		Метод определения координат характерной точки	Средняя квадратическая погрешность	Описание обозначения точки на местности (при
	X	Y			
4569	416649,61	1261321,64	Картометрический метод	7	Закрепление отсутствует
4570	416223,18	1261338,95	Картометрический метод	7	Закрепление отсутствует
4571	416146,33	1261342,02	Картометрический метод	7	Закрепление отсутствует
4572	416103,48	1261344,75	Картометрический метод	7	Закрепление отсутствует
4573	416102,52	1261344,95	Картометрический метод	7	Закрепление отсутствует
4574	416066,01	1261352,34	Картометрический метод	7	Закрепление отсутствует
4575	416028,82	1261365,30	Картометрический метод	7	Закрепление отсутствует
4576	415960,04	1261392,88	Картометрический метод	7	Закрепление отсутствует
4577	415706,18	1261494,77	Картометрический метод	7	Закрепление отсутствует
4578	415623,68	1261527,21	Картометрический метод	7	Закрепление отсутствует
4579	415548,67	1261562,76	Картометрический метод	7	Закрепление отсутствует
4580	415546,42	1261564,74	Картометрический метод	7	Закрепление отсутствует
4581	415500,74	1261605,02	Картометрический метод	7	Закрепление отсутствует
4582	415451,42	1261653,73	Картометрический метод	7	Закрепление отсутствует
4583	415371,01	1261732,35	Картометрический метод	7	Закрепление отсутствует
4286	415207,43	1261890,93	Картометрический метод	7	Закрепление отсутствует
					-
4584	445257,11	1270827,40	Картометрический метод	7	Закрепление отсутствует
4585	445196,70	1270808,33	Картометрический метод	7	Закрепление отсутствует
4586	445135,22	1270728,79	Картометрический метод	7	Закрепление отсутствует
4587	444973,63	1270651,04	Картометрический метод	7	Закрепление отсутствует
4588	444972,57	1270590,57	Картометрический метод	7	Закрепление отсутствует
4589	445011,55	1270529,40	Картометрический метод	7	Закрепление отсутствует
4590	445030,86	1270488,72	Картометрический метод	7	Закрепление отсутствует
4591	444970,43	1270469,64	Картометрический метод	7	Закрепление отсутствует
4592	444909,67	1270430,44	Картометрический метод	7	Закрепление отсутствует
4593	444949,36	1270409,56	Картометрический метод	7	Закрепление отсутствует

Сведения о местоположении границ объекта					
1. Система координат МСК 47 зона 1					
2. Сведения о характерных точках границ объекта					
Обозначение характерных точек границ	Координаты, м		Метод определения координат характерной точки	Средняя квадратическая погрешность	Описание обозначения точки на местности (при
	X	Y			
4594	444949,00	1270389,40	Картометрический метод	7	Закрепление отсутствует
4595	444907,89	1270329,67	Картометрический метод	7	Закрепление отсутствует
4596	444906,11	1270228,90	Картометрический метод	7	Закрепление отсутствует
4597	445026,23	1270226,74	Картометрический метод	7	Закрепление отсутствует
4598	445105,24	1270164,82	Картометрический метод	7	Закрепление отсутствует
4599	445145,64	1270184,24	Картометрический метод	7	Закрепление отсутствует
4600	445207,84	1270304,09	Картометрический метод	7	Закрепление отсутствует
4601	445189,25	1270385,08	Картометрический метод	7	Закрепление отсутствует
4602	445250,38	1270444,46	Картометрический метод	7	Закрепление отсутствует
4603	445350,83	1270462,80	Картометрический метод	7	Закрепление отсутствует
4604	445470,97	1270460,64	Картометрический метод	7	Закрепление отсутствует
4605	445413,03	1270582,65	Картометрический метод	7	Закрепление отсутствует
4606	445394,43	1270663,64	Картометрический метод	7	Закрепление отсутствует
4607	445355,09	1270704,66	Картометрический метод	7	Закрепление отсутствует
4608	445295,39	1270725,90	Картометрический метод	7	Закрепление отсутствует
4584	445257,11	1270827,40	Картометрический метод	7	Закрепление отсутствует
					-
4609	404747,19	1253048,18	Картометрический метод	7	Закрепление отсутствует
4610	404721,89	1252988,27	Картометрический метод	7	Закрепление отсутствует
4611	404706,79	1252963,32	Картометрический метод	7	Закрепление отсутствует
4612	404661,84	1252968,52	Картометрический метод	7	Закрепление отсутствует
4613	404656,70	1252938,53	Картометрический метод	7	Закрепление отсутствует
4614	404666,55	1252908,48	Картометрический метод	7	Закрепление отсутствует
4615	404656,35	1252863,52	Картометрический метод	7	Закрепление отсутствует
4616	404681,07	1252813,50	Картометрический метод	7	Закрепление отсутствует
4617	404604,26	1252790,24	Картометрический метод	7	Закрепление отсутствует
4618	404534,28	1252789,99	Картометрический метод	7	Закрепление отсутствует

Сведения о местоположении границ объекта					
1. Система координат МСК 47 зона 1					
2. Сведения о характерных точках границ объекта					
Обозначение характерных точек границ	Координаты, м		Метод определения координат характерной точки	Средняя квадратическая погрешность	Описание обозначения точки на местности (при
	X	Y			
4619	404494,36	1252769,85	Картометрический метод	7	Закрепление отсутствует
4620	404454,37	1252769,72	Картометрический метод	7	Закрепление отсутствует
4621	404434,42	1252759,66	Картометрический метод	7	Закрепление отсутствует
4622	404434,52	1252719,65	Картометрический метод	7	Закрепление отсутствует
4623	404400,56	1252714,53	Картометрический метод	7	Закрепление отсутствует
4624	404368,53	1252729,43	Картометрический метод	7	Закрепление отсутствует
4625	404303,62	1252699,21	Картометрический метод	7	Закрепление отсутствует
4626	404229,48	1252758,97	Картометрический метод	7	Закрепление отсутствует
4627	404188,64	1252708,83	Картометрический метод	7	Закрепление отсутствует
4628	404209,76	1252668,89	Картометрический метод	7	Закрепление отсутствует
4629	404288,87	1252619,15	Картометрический метод	7	Закрепление отсутствует
4630	404305,10	1252588,72	Картометрический метод	7	Закрепление отсутствует
4631	404316,02	1252554,23	Картометрический метод	7	Закрепление отсутствует
4632	404324,08	1252539,24	Картометрический метод	7	Закрепление отсутствует
4633	404365,07	1252534,39	Картометрический метод	7	Закрепление отсутствует
4634	404439,96	1252569,64	Картометрический метод	7	Закрепление отсутствует
4635	404480,99	1252549,77	Картометрический метод	7	Закрепление отсутствует
4636	404514,12	1252510,88	Картометрический метод	7	Закрепление отсутствует
4637	404611,23	1252455,22	Картометрический метод	7	Закрепление отсутствует
4638	404685,60	1252315,42	Картометрический метод	7	Закрепление отсутствует
4639	404725,67	1252285,56	Картометрический метод	7	Закрепление отсутствует
4640	404761,62	1252295,68	Картометрический метод	7	Закрепление отсутствует
4641	404773,52	1252334,72	Картометрический метод	7	Закрепление отсутствует
4642	404770,33	1252399,72	Картометрический метод	7	Закрепление отсутствует
4643	404799,25	1252430,82	Картометрический метод	7	Закрепление отсутствует
4644	404800,15	1252460,84	Картометрический метод	7	Закрепление отсутствует
4645	404790,10	1252480,81	Картометрический метод	7	Закрепление отсутствует

Сведения о местоположении границ объекта					
1. Система координат МСК 47 зона 1					
2. Сведения о характерных точках границ объекта					
Обозначение характерных точек границ	Координаты, м		Метод определения координат характерной точки	Средняя квадратическая погрешность	Описание обозначения точки на местности (при
	X	Y			
4646	404760,05	1252500,70	Картометрический метод	7	Закрепление отсутствует
4647	404719,89	1252560,58	Картометрический метод	7	Закрепление отсутствует
4648	404674,83	1252585,42	Картометрический метод	7	Закрепление отсутствует
4649	404674,78	1252605,43	Картометрический метод	7	Закрепление отсутствует
4650	404708,67	1252640,55	Картометрический метод	7	Закрепление отсутствует
4651	404709,62	1252660,57	Картометрический метод	7	Закрепление отсутствует
4652	404750,50	1252690,70	Картометрический метод	7	Закрепление отсутствует
4653	404749,30	1252764,71	Картометрический метод	7	Закрепление отсутствует
4654	404759,71	1252790,59	Картометрический метод	7	Закрепление отсутствует
4655	404772,93	1252813,43	Картометрический метод	7	Закрепление отсутствует
4656	404736,53	1252908,19	Картометрический метод	7	Закрепление отсутствует
4657	404776,88	1252988,05	Картометрический метод	7	Закрепление отсутствует
4658	404796,98	1253007,96	Картометрический метод	7	Закрепление отсутствует
4659	404787,14	1253043,02	Картометрический метод	7	Закрепление отсутствует
4609	404747,19	1253048,18	Картометрический метод	7	Закрепление отсутствует
					-
4660	446836,79	1242695,21	Картометрический метод	7	Закрепление отсутствует
4661	446696,62	1242694,51	Картометрический метод	7	Закрепление отсутствует
4662	446656,88	1242633,81	Картометрический метод	7	Закрепление отсутствует
4663	446657,07	1242593,48	Картометрический метод	7	Закрепление отсутствует
4664	446697,33	1242553,35	Картометрический метод	7	Закрепление отсутствует
4665	446697,63	1242492,83	Картометрический метод	7	Закрепление отсутствует
4666	446677,81	1242452,40	Картометрический метод	7	Закрепление отсутствует
4667	446698,24	1242371,82	Картометрический метод	7	Закрепление отсутствует
4668	446779,05	1242231,04	Картометрический метод	7	Закрепление отсутствует
4669	446839,21	1242211,16	Картометрический метод	7	Закрепление отсутствует
4670	446938,35	1242211,66	Картометрический метод	7	Закрепление отсутствует

Сведения о местоположении границ объекта					
1. Система координат МСК 47 зона 1					
2. Сведения о характерных точках границ объекта					
Обозначение характерных точек границ	Координаты, м		Метод определения координат характерной точки	Средняя квадратическая погрешность	Описание обозначения точки на местности (при
	X	Y			
4671	447039,16	1242272,65	Картометрический метод	7	Закрепление отсутствует
4672	447098,74	1242373,79	Картометрический метод	7	Закрепление отсутствует
4673	447058,59	1242393,77	Картометрический метод	7	Закрепление отсутствует
4674	447018,13	1242474,26	Картометрический метод	7	Закрепление отсутствует
4675	446937,73	1242534,37	Картометрический метод	7	Закрепление отсутствует
4676	446897,37	1242594,68	Картометрический метод	7	Закрепление отсутствует
4677	446876,95	1242675,24	Картометрический метод	7	Закрепление отсутствует
4660	446836,79	1242695,21	Картометрический метод	7	Закрепление отсутствует
					-
4678	421669,62	1257782,44	Картометрический метод	7	Закрепление отсутствует
4679	421646,34	1257782,09	Картометрический метод	7	Закрепление отсутствует
4680	421617,08	1257780,41	Картометрический метод	7	Закрепление отсутствует
4681	421596,06	1257761,36	Картометрический метод	7	Закрепление отсутствует
4682	421583,80	1257741,19	Картометрический метод	7	Закрепление отсутствует
4683	421582,84	1257719,94	Картометрический метод	7	Закрепление отсутствует
4684	421593,03	1257707,60	Картометрический метод	7	Закрепление отсутствует
4685	421596,97	1257693,92	Картометрический метод	7	Закрепление отсутствует
4686	421592,13	1257681,36	Картометрический метод	7	Закрепление отсутствует
4687	421592,31	1257667,62	Картометрический метод	7	Закрепление отсутствует
4688	421603,71	1257657,80	Картометрический метод	7	Закрепление отсутствует
4689	421618,79	1257653,03	Картометрический метод	7	Закрепление отсутствует
4690	421624,74	1257657,78	Картометрический метод	7	Закрепление отсутствует
4691	421637,31	1257667,24	Картометрический метод	7	Закрепление отсутствует
4692	421655,97	1257681,06	Картометрический метод	7	Закрепление отсутствует
4693	421664,27	1257684,93	Картометрический метод	7	Закрепление отсутствует
4694	421678,43	1257685,98	Картометрический метод	7	Закрепление отсутствует
4695	421690,15	1257684,49	Картометрический метод	7	Закрепление отсутствует

Сведения о местоположении границ объекта					
1. Система координат МСК 47 зона 1					
2. Сведения о характерных точках границ объекта					
Обозначение характерных точек границ	Координаты, м		Метод определения координат характерной точки	Средняя квадратическая погрешность	Описание обозначения точки на местности (при
	X	Y			
4696	421699,48	1257672,97	Картометрический метод	7	Закрепление отсутствует
4697	421704,26	1257662,53	Картометрический метод	7	Закрепление отсутствует
4698	421714,87	1257639,44	Картометрический метод	7	Закрепление отсутствует
4699	421722,58	1257622,75	Картометрический метод	7	Закрепление отсутствует
4700	421726,14	1257615,08	Картометрический метод	7	Закрепление отсутствует
4701	421727,97	1257602,61	Картометрический метод	7	Закрепление отсутствует
4702	421738,05	1257597,77	Картометрический метод	7	Закрепление отсутствует
4703	421749,77	1257594,62	Картометрический метод	7	Закрепление отсутствует
4704	421759,04	1257588,09	Картометрический метод	7	Закрепление отсутствует
4705	421761,17	1257581,61	Картометрический метод	7	Закрепление отсутствует
4706	421766,73	1257574,88	Картометрический метод	7	Закрепление отсутствует
4707	421776,10	1257560,87	Картометрический метод	7	Закрепление отсутствует
4708	421787,99	1257545,64	Картометрический метод	7	Закрепление отсутствует
4709	421798,15	1257534,55	Картометрический метод	7	Закрепление отсутствует
4710	421809,56	1257523,48	Картометрический метод	7	Закрепление отсутствует
4711	421818,61	1257502,38	Картометрический метод	7	Закрепление отсутствует
4712	421825,78	1257478,60	Картометрический метод	7	Закрепление отсутствует
4713	421834,32	1257451,40	Картометрический метод	7	Закрепление отсутствует
4714	421843,32	1257434,05	Картометрический метод	7	Закрепление отсутствует
4715	421857,40	1257410,53	Картометрический метод	7	Закрепление отсутствует
4716	421862,59	1257396,87	Картометрический метод	7	Закрепление отсутствует
4717	421884,13	1257378,45	Картометрический метод	7	Закрепление отсутствует
4718	421915,51	1257346,80	Картометрический метод	7	Закрепление отсутствует
4719	421946,00	1257314,78	Картометрический метод	7	Закрепление отсутствует
4720	421956,47	1257304,59	Картометрический метод	7	Закрепление отсутствует
4721	421960,39	1257293,40	Картометрический метод	7	Закрепление отсутствует
4722	421959,25	1257284,15	Картометрический метод	7	Закрепление отсутствует

Сведения о местоположении границ объекта					
1. Система координат МСК 47 зона 1					
2. Сведения о характерных точках границ объекта					
Обозначение характерных точек границ	Координаты, м		Метод определения координат характерной точки	Средняя квадратическая погрешность	Описание обозначения точки на местности (при
	X	Y			
4723	421959,45	1257269,66	Картометрический метод	7	Закрепление отсутствует
4724	421969,67	1257254,82	Картометрический метод	7	Закрепление отсутствует
4725	421986,12	1257241,33	Картометрический метод	7	Закрепление отсутствует
4726	422005,08	1257227,87	Картометрический метод	7	Закрепление отсутствует
4727	422016,45	1257220,55	Картометрический метод	7	Закрепление отсутствует
4728	422020,25	1257216,86	Картометрический метод	7	Закрепление отсутствует
4729	422024,09	1257210,67	Картометрический метод	7	Закрепление отсутствует
4730	422026,78	1257196,97	Картометрический метод	7	Закрепление отсутствует
4731	422030,67	1257187,04	Картометрический метод	7	Закрепление отсутствует
4732	422041,16	1257174,60	Картометрический метод	7	Закрепление отсутствует
4733	422051,38	1257162,02	Картометрический метод	7	Закрепление отсутствует
4734	422063,71	1257150,06	Картометрический метод	7	Закрепление отсутствует
4735	422073,78	1257146,46	Картометрический метод	7	Закрепление отсутствует
4736	422082,60	1257141,59	Картометрический метод	7	Закрепление отсутствует
4737	422097,19	1257126,90	Картометрический метод	7	Закрепление отсутствует
4738	422114,35	1257108,35	Картометрический метод	7	Закрепление отсутствует
4739	422124,48	1257099,75	Картометрический метод	7	Закрепление отсутствует
4740	422130,77	1257097,35	Картометрический метод	7	Закрепление отсутствует
4741	422138,28	1257097,46	Картометрический метод	7	Закрепление отсутствует
4742	422144,38	1257108,79	Картометрический метод	7	Закрепление отсутствует
4743	422144,31	1257113,79	Картометрический метод	7	Закрепление отсутствует
4744	422138,98	1257125,52	Картометрический метод	7	Закрепление отсутствует
4745	422135,29	1257133,64	Картометрический метод	7	Закрепление отсутствует
4746	422118,28	1257147,13	Картометрический метод	7	Закрепление отсутствует
4747	422107,45	1257155,71	Картометрический метод	7	Закрепление отсутствует
4748	422102,72	1257162,91	Картометрический метод	7	Закрепление отсутствует
4749	422098,50	1257169,32	Картометрический метод	7	Закрепление отсутствует

Сведения о местоположении границ объекта					
1. Система координат МСК 47 зона 1					
2. Сведения о характерных точках границ объекта					
Обозначение характерных точек границ	Координаты, м		Метод определения координат характерной точки	Средняя квадратическая погрешность	Описание обозначения точки на местности (при
	X	Y			
4750	422085,82	1257181,62	Картометрический метод	7	Закрепление отсутствует
4751	422074,36	1257196,43	Картометрический метод	7	Закрепление отсутствует
4752	422062,72	1257223,74	Картометрический метод	7	Закрепление отсутствует
4753	422060,00	1257239,93	Картометрический метод	7	Закрепление отсутствует
4754	422049,66	1257263,51	Картометрический метод	7	Закрепление отсутствует
4755	422038,30	1257270,83	Картометрический метод	7	Закрепление отсутствует
4756	422026,22	1257291,44	Картометрический метод	7	Закрепление отсутствует
4757	422011,45	1257312,91	Картометрический метод	7	Закрепление отсутствует
4758	422007,48	1257329,08	Картометрический метод	7	Закрепление отсутствует
4759	421998,47	1257346,43	Картометрический метод	7	Закрепление отсутствует
4760	421997,05	1257364,16	Картометрический метод	7	Закрепление отсутствует
4761	421995,38	1257390,10	Картометрический метод	7	Закрепление отсутствует
4762	422002,42	1257425,19	Картометрический метод	7	Закрепление отсутствует
4763	422008,46	1257441,51	Картометрический метод	7	Закрепление отсутствует
4764	422009,56	1257452,76	Картометрический метод	7	Закрепление отсутствует
4765	422008,11	1257467,74	Картометрический метод	7	Закрепление отсутствует
4766	422010,39	1257484,00	Картометрический метод	7	Закрепление отсутствует
4767	422022,82	1257490,44	Картометрический метод	7	Закрепление отсутствует
4768	422034,07	1257491,86	Картометрический метод	7	Закрепление отсутствует
4769	422037,70	1257500,65	Картометрический метод	7	Закрепление отсутствует
4770	422038,85	1257508,17	Картометрический метод	7	Закрепление отсутствует
4771	422032,54	1257511,81	Картометрический метод	7	Закрепление отсутствует
4772	422023,79	1257511,69	Картометрический метод	7	Закрепление отсутствует
4773	422013,66	1257520,28	Картометрический метод	7	Закрепление отсутствует
4774	422008,37	1257541,44	Картометрический метод	7	Закрепление отсутствует
4775	422011,85	1257561,47	Картометрический метод	7	Закрепление отсутствует
4776	422020,49	1257570,34	Картометрический метод	7	Закрепление отсутствует

Сведения о местоположении границ объекта

1. Система координат МСК 47 зона 1

2. Сведения о характерных точках границ объекта

Обозначение характерных точек границ	Координаты, м		Метод определения координат характерной точки	Средняя квадратическая погрешность	Описание обозначения точки на местности (при
	X	Y			
4777	422026,63	1257579,18	Картометрический метод	7	Закрепление отсутствует
4778	422027,76	1257587,94	Картометрический метод	7	Закрепление отсутствует
4779	422020,17	1257594,07	Картометрический метод	7	Закрепление отсутствует
4780	422011,35	1257598,93	Картометрический метод	7	Закрепление отсутствует
4781	422001,24	1257605,03	Картометрический метод	7	Закрепление отсутствует
4782	421991,05	1257618,62	Картометрический метод	7	Закрепление отсутствует
4783	421990,63	1257649,83	Картометрический метод	7	Закрепление отсутствует
4784	421996,43	1257683,64	Картометрический метод	7	Закрепление отсутствует
4785	421994,97	1257698,61	Картометрический метод	7	Закрепление отсутствует
4786	421991,17	1257702,30	Картометрический метод	7	Закрепление отсутствует
4787	421982,46	1257698,43	Картометрический метод	7	Закрепление отсутствует
4788	421976,42	1257682,09	Картометрический метод	7	Закрепление отсутствует
4789	421961,63	1257665,64	Картометрический метод	7	Закрепление отсутствует
4790	421947,99	1257655,44	Картометрический метод	7	Закрепление отсутствует
4791	421929,35	1257645,17	Картометрический метод	7	Закрепление отсутствует
4792	421922,00	1257633,82	Картометрический метод	7	Закрепление отсутствует
4793	421922,16	1257621,33	Картометрический метод	7	Закрепление отсутствует
4794	421911,01	1257612,42	Картометрический метод	7	Закрепление отсутствует
4795	421880,86	1257620,72	Картометрический метод	7	Закрепление отсутствует
4796	421860,68	1257631,66	Картометрический метод	7	Закрепление отсутствует
4797	421849,27	1257642,73	Картометрический метод	7	Закрепление отсутствует
4798	421837,79	1257658,80	Картометрический метод	7	Закрепление отсутствует
4799	421838,72	1257682,54	Картометрический метод	7	Закрепление отсутствует
4800	421838,52	1257697,53	Картометрический метод	7	Закрепление отсутствует
4801	421831,99	1257717,42	Картометрический метод	7	Закрепление отсутствует
4802	421785,77	1257750,05	Картометрический метод	7	Закрепление отсутствует
4803	421766,26	1257763,89	Картометрический метод	7	Закрепление отсутствует

Сведения о местоположении границ объекта					
1. Система координат МСК 47 зона 1					
2. Сведения о характерных точках границ объекта					
Обозначение характерных точек границ	Координаты, м		Метод определения координат характерной точки	Средняя квадратическая погрешность	Описание обозначения точки на местности (при
	X	Y			
4804	421728,11	1257772,17	Картометрический метод	7	Закрепление отсутствует
4678	421669,62	1257782,44	Картометрический метод	7	Закрепление отсутствует
					-
4805	405382,37	1254129,75	Картометрический метод	7	Закрепление отсутствует
4806	405350,08	1254118,97	Картометрический метод	7	Закрепление отсутствует
4807	405328,92	1254108,65	Картометрический метод	7	Закрепление отсутствует
4808	405320,54	1254107,14	Картометрический метод	7	Закрепление отсутствует
4809	405301,06	1254107,45	Картометрический метод	7	Закрепление отсутствует
4810	405299,79	1254105,86	Картометрический метод	7	Закрепление отсутствует
4811	405299,16	1254097,29	Картометрический метод	7	Закрепление отсутствует
4812	405289,25	1254091,12	Картометрический метод	7	Закрепление отсутствует
4813	405283,01	1254084,90	Картометрический метод	7	Закрепление отсутствует
4814	405278,88	1254086,49	Картометрический метод	7	Закрепление отсутствует
4815	405278,25	1254093,15	Картометрический метод	7	Закрепление отсутствует
4816	405272,86	1254096,63	Картометрический метод	7	Закрепление отсутствует
4817	405265,57	1254094,40	Картометрический метод	7	Закрепление отсутствует
4818	405258,13	1254076,79	Картометрический метод	7	Закрепление отсутствует
4819	405254,81	1254070,29	Картометрический метод	7	Закрепление отсутствует
4820	405254,49	1254064,58	Картометрический метод	7	Закрепление отсутствует
4821	405258,40	1254060,30	Картометрический метод	7	Закрепление отсутствует
4822	405274,04	1254046,42	Картометрический метод	7	Закрепление отсутствует
4823	405278,39	1254046,49	Картометрический метод	7	Закрепление отсутствует
4824	405295,34	1254034,81	Картометрический метод	7	Закрепление отсутствует
4825	405300,29	1254024,33	Картометрический метод	7	Закрепление отсутствует
4826	405296,34	1254009,70	Картометрический метод	7	Закрепление отсутствует
4827	405287,64	1253994,14	Картометрический метод	7	Закрепление отсутствует
4828	405277,03	1253985,92	Картометрический метод	7	Закрепление отсутствует

Сведения о местоположении границ объекта					
1. Система координат МСК 47 зона 1					
2. Сведения о характерных точках границ объекта					
Обозначение характерных точек границ	Координаты, м		Метод определения координат характерной точки	Средняя квадратическая погрешность	Описание обозначения точки на местности (при
	X	Y			
4829	405278,33	1253978,99	Картометрический метод	7	Закрепление отсутствует
4830	405289,08	1253974,17	Картометрический метод	7	Закрепление отсутствует
4831	405295,51	1253985,93	Картометрический метод	7	Закрепление отсутствует
4832	405306,76	1253974,16	Картометрический метод	7	Закрепление отсутствует
4833	405305,74	1253969,21	Картометрический метод	7	Закрепление отсутствует
4834	405302,58	1253948,03	Картометрический метод	7	Закрепление отсутствует
4835	405300,80	1253942,01	Картометрический метод	7	Закрепление отсутствует
4836	405290,40	1253930,35	Картометрический метод	7	Закрепление отсутствует
4837	405259,63	1253910,44	Картометрический метод	7	Закрепление отсутствует
4838	405255,83	1253906,94	Картометрический метод	7	Закрепление отсутствует
4839	405249,48	1253906,93	Картометрический метод	7	Закрепление отсутствует
4840	405237,13	1253910,09	Картометрический метод	7	Закрепление отсутствует
4841	405231,11	1253908,18	Картометрический метод	7	Закрепление отсутствует
4842	405220,97	1253902,15	Картометрический метод	7	Закрепление отсутствует
4843	405210,19	1253908,16	Картометрический метод	7	Закрепление отсутствует
4844	405202,42	1253908,72	Картометрический метод	7	Закрепление отсутствует
4845	405179,76	1253906,54	Картометрический метод	7	Закрепление отсутствует
4846	405172,79	1253903,68	Картометрический метод	7	Закрепление отсутствует
4847	405166,46	1253888,13	Картометрический метод	7	Закрепление отсутствует
4848	405158,85	1253885,26	Картометрический метод	7	Закрепление отсутствует
4849	405146,17	1253895,39	Картометрический метод	7	Закрепление отсутствует
4850	405139,83	1253896,03	Картометрический метод	7	Закрепление отсутствует
4851	405130,56	1253887,56	Картометрический метод	7	Закрепление отсутствует
4852	405121,62	1253886,60	Картометрический метод	7	Закрепление отсутствует
4853	405104,49	1253886,34	Картометрический метод	7	Закрепление отсутствует
4854	405087,74	1253874,42	Картометрический метод	7	Закрепление отсутствует
4855	405072,72	1253859,19	Картометрический метод	7	Закрепление отсутствует

Сведения о местоположении границ объекта					
1. Система координат МСК 47 зона 1					
2. Сведения о характерных точках границ объекта					
Обозначение характерных точек границ	Координаты, м		Метод определения координат характерной точки	Средняя квадратическая погрешность	Описание обозначения точки на местности (при
	X	Y			
4856	405065,43	1253857,41	Картометрический метод	7	Закрепление отсутствует
4857	405049,99	1253855,50	Картометрический метод	7	Закрепление отсутствует
4858	405037,87	1253851,98	Картометрический метод	7	Закрепление отсутствует
4859	405032,26	1253848,56	Картометрический метод	7	Закрепление отсутствует
4860	405032,55	1253839,41	Картометрический метод	7	Закрепление отсутствует
4861	405025,45	1253831,79	Картометрический метод	7	Закрепление отсутствует
4862	404990,42	1253830,42	Картометрический метод	7	Закрепление отсутствует
4863	404982,29	1253829,46	Картометрический метод	7	Закрепление отсутствует
4864	404980,87	1253822,77	Картометрический метод	7	Закрепление отсутствует
4865	404985,15	1253816,18	Картометрический метод	7	Закрепление отсутствует
4866	405001,59	1253812,27	Картометрический метод	7	Закрепление отсутствует
4867	405006,58	1253809,01	Картометрический метод	7	Закрепление отсутствует
4868	405005,21	1253800,65	Картометрический метод	7	Закрепление отсутствует
4869	405002,08	1253796,43	Картометрический метод	7	Закрепление отсутствует
4870	405005,02	1253780,65	Картометрический метод	7	Закрепление отсутствует
4871	405012,41	1253779,09	Картометрический метод	7	Закрепление отсутствует
4872	405021,23	1253784,23	Картометрический метод	7	Закрепление отсутствует
4873	405035,59	1253794,46	Картометрический метод	7	Закрепление отсутствует
4874	405043,74	1253794,58	Картометрический метод	7	Закрепление отсутствует
4875	405052,68	1253795,54	Картометрический метод	7	Закрепление отсутствует
4876	405056,47	1253804,77	Картометрический метод	7	Закрепление отсутствует
4877	405064,52	1253808,22	Картометрический метод	7	Закрепление отсутствует
4878	405076,15	1253801,74	Картометрический метод	7	Закрепление отсутствует
4879	405085,09	1253802,71	Картометрический метод	7	Закрепление отсутствует
4880	405089,67	1253812,78	Картометрический метод	7	Закрепление отсутствует
4881	405092,61	1253822,82	Картометрический метод	7	Закрепление отсутствует
4882	405100,64	1253827,11	Картометрический метод	7	Закрепление отсутствует

Сведения о местоположении границ объекта					
1. Система координат МСК 47 зона 1					
2. Сведения о характерных точках границ объекта					
Обозначение характерных точек границ	Координаты, м		Метод определения координат характерной точки	Средняя квадратическая погрешность	Описание обозначения точки на местности (при
	X	Y			
4883	405106,68	1253816,37	Картометрический метод	7	Закрепление отсутствует
4884	405111,68	1253813,11	Картометрический метод	7	Закрепление отсутствует
4885	405119,79	1253814,90	Картометрический метод	7	Закрепление отсутствует
4886	405133,25	1253827,62	Картометрический метод	7	Закрепление отсутствует
4887	405143,74	1253831,11	Картометрический метод	7	Закрепление отсутствует
4888	405154,53	1253825,44	Картометрический метод	7	Закрепление отсутствует
4889	405160,04	1253805,53	Картометрический метод	7	Закрепление отсутствует
4890	405168,46	1253797,33	Картометрический метод	7	Закрепление отсутствует
4891	405176,56	1253799,12	Картометрический метод	7	Закрепление отсутствует
4892	405189,24	1253810,98	Картометрический метод	7	Закрепление отсутствует
4893	405200,55	1253814,48	Картометрический метод	7	Закрепление отсутствует
4894	405214,86	1253814,53	Картометрический метод	7	Закрепление отсутствует
4895	405222,36	1253811,67	Картометрический метод	7	Закрепление отсутствует
4896	405246,36	1253809,25	Картометрический метод	7	Закрепление отсутствует
4897	405252,70	1253814,33	Картометрический метод	7	Закрепление отсутствует
4898	405264,74	1253825,76	Картометрический метод	7	Закрепление отсутствует
4899	405277,73	1253831,80	Картометрический метод	7	Закрепление отсутствует
4900	405283,75	1253828,95	Картометрический метод	7	Закрепление отсутствует
4901	405294,53	1253827,06	Картометрический метод	7	Закрепление отсутствует
4902	405300,23	1253828,33	Картометрический метод	7	Закрепление отсутствует
4903	405307,84	1253833,42	Картометрический метод	7	Закрепление отсутствует
4904	405320,52	1253834,70	Картометрический метод	7	Закрепление отсутствует
4905	405328,97	1253827,74	Картометрический метод	7	Закрепление отсутствует
4906	405338,90	1253820,77	Картометрический метод	7	Закрепление отсутствует
4907	405336,37	1253811,57	Картометрический метод	7	Закрепление отсутствует
4908	405351,60	1253796,68	Картометрический метод	7	Закрепление отсутствует
4909	405362,06	1253793,20	Картометрический метод	7	Закрепление отсутствует

Сведения о местоположении границ объекта					
1. Система координат МСК 47 зона 1					
2. Сведения о характерных точках границ объекта					
Обозначение характерных точек границ	Координаты, м		Метод определения координат характерной точки	Средняя квадратическая погрешность	Описание обозначения точки на местности (при
	X	Y			
4910	405369,34	1253797,97	Картометрический метод	7	Закрепление отсутствует
4911	405367,44	1253807,80	Картометрический метод	7	Закрепление отсутствует
4912	405364,80	1253816,26	Картометрический метод	7	Закрепление отсутствует
4913	405369,01	1253829,37	Картометрический метод	7	Закрепление отсутствует
4914	405382,32	1253832,87	Картометрический метод	7	Закрепление отсутствует
4915	405388,85	1253825,79	Картометрический метод	7	Закрепление отсутствует
4916	405393,74	1253814,17	Картометрический метод	7	Закрепление отсутствует
4917	405398,50	1253808,78	Картометрический метод	7	Закрепление отсутствует
4918	405406,11	1253807,84	Картометрический метод	7	Закрепление отсутствует
4919	405411,81	1253809,44	Картометрический метод	7	Закрепление отсутствует
4920	405413,71	1253811,98	Картометрический метод	7	Закрепление отсутствует
4921	405413,71	1253815,14	Картометрический метод	7	Закрепление отсутствует
4922	405409,91	1253820,85	Картометрический метод	7	Закрепление отсутствует
4923	405408,64	1253827,83	Картометрический метод	7	Закрепление отсутствует
4924	405411,80	1253831,01	Картометрический метод	7	Закрепление отсутствует
4925	405420,04	1253832,29	Картометрический метод	7	Закрепление отсутствует
4926	405426,38	1253828,17	Картометрический метод	7	Закрепление отсутствует
4927	405452,39	1253803,14	Картометрический метод	7	Закрепление отсутствует
4928	405459,99	1253802,19	Картометрический метод	7	Закрепление отсутствует
4929	405470,13	1253806,97	Картометрический метод	7	Закрепление отсутствует
4930	405469,18	1253813,63	Картометрический метод	7	Закрепление отсутствует
4931	405459,35	1253824,08	Картометрический метод	7	Закрепление отсутствует
4932	405458,71	1253841,84	Картометрический метод	7	Закрепление отсутствует
4933	405442,65	1253880,97	Картометрический метод	7	Закрепление отсутствует
4934	405434,18	1253890,56	Картометрический метод	7	Закрепление отсутствует
4935	405427,29	1253893,50	Картометрический метод	7	Закрепление отсутствует
4936	405422,39	1253902,32	Картометрический метод	7	Закрепление отсутствует

Сведения о местоположении границ объекта					
1. Система координат МСК 47 зона 1					
2. Сведения о характерных точках границ объекта					
Обозначение характерных точек границ	Координаты, м		Метод определения координат характерной точки	Средняя квадратическая погрешность	Описание обозначения точки на местности (при
	X	Y			
4937	405426,50	1253910,16	Картометрический метод	7	Закрепление отсутствует
4938	405426,46	1253920,16	Картометрический метод	7	Закрепление отсутствует
4939	405424,70	1253924,30	Картометрический метод	7	Закрепление отсутствует
4940	405416,06	1253931,11	Картометрический метод	7	Закрепление отсутствует
4941	405411,93	1253941,33	Картометрический метод	7	Закрепление отсутствует
4942	405413,75	1253952,74	Картометрический метод	7	Закрепление отсутствует
4943	405421,86	1253962,86	Картометрический метод	7	Закрепление отсутствует
4944	405419,19	1253970,05	Картометрический метод	7	Закрепление отсутствует
4945	405403,61	1254093,96	Картометрический метод	7	Закрепление отсутствует
4946	405402,48	1254112,84	Картометрический метод	7	Закрепление отсутствует
4947	405400,18	1254116,97	Картометрический метод	7	Закрепление отсутствует
4948	405389,18	1254129,29	Картометрический метод	7	Закрепление отсутствует
4805	405382,37	1254129,75	Картометрический метод	7	Закрепление отсутствует
					-
4949	419196,75	1257902,83	Картометрический метод	7	Закрепление отсутствует
4950	419178,15	1257873,21	Картометрический метод	7	Закрепление отсутствует
4951	419175,61	1257862,20	Картометрический метод	7	Закрепление отсутствует
4952	419178,15	1257849,50	Картометрический метод	7	Закрепление отсутствует
4953	419188,30	1257826,60	Картометрический метод	7	Закрепление отсутствует
4954	419189,14	1257813,90	Картометрический метод	7	Закрепление отсутствует
4955	419186,60	1257807,98	Картометрический метод	7	Закрепление отсутствует
4956	419179,84	1257807,98	Картометрический метод	7	Закрепление отсутствует
4957	419173,08	1257812,23	Картометрический метод	7	Закрепление отсутствует
4958	419163,78	1257812,23	Картометрический метод	7	Закрепление отсутствует
4959	419156,17	1257808,87	Картометрический метод	7	Закрепление отсутствует
4960	419150,24	1257809,73	Картометрический метод	7	Закрепление отсутствует
4961	419149,39	1257815,65	Картометрический метод	7	Закрепление отсутствует

Сведения о местоположении границ объекта					
1. Система координат МСК 47 зона 1					
2. Сведения о характерных точках границ объекта					
Обозначение характерных точек границ	Координаты, м		Метод определения координат характерной точки	Средняя квадратическая погрешность	Описание обозначения точки на местности (при
	X	Y			
4962	419153,63	1257824,96	Картометрический метод	7	Закрепление отсутствует
4963	419151,08	1257830,90	Картометрический метод	7	Закрепление отсутствует
4964	419144,31	1257830,91	Картометрический метод	7	Закрепление отсутствует
4965	419138,40	1257829,23	Картометрический метод	7	Закрепление отсутствует
4966	419134,17	1257833,47	Картометрический метод	7	Закрепление отсутствует
4967	419128,26	1257834,33	Картометрический метод	7	Закрепление отсутствует
4968	419113,88	1257831,81	Картометрический метод	7	Закрепление отсутствует
4969	419104,57	1257823,35	Картометрический метод	7	Закрепление отсутствует
4970	419096,11	1257822,51	Картометрический метод	7	Закрепление отсутствует
4971	419094,42	1257827,60	Картометрический метод	7	Закрепление отсутствует
4972	419094,42	1257838,61	Картометрический метод	7	Закрепление отсутствует
4973	419088,51	1257844,56	Картометрический метод	7	Закрепление отсутствует
4974	419071,59	1257847,96	Картометрический метод	7	Закрепление отсутствует
4975	419062,29	1257845,44	Картометрический метод	7	Закрепление отсутствует
4976	419055,52	1257836,98	Картометрический метод	7	Закрепление отсутствует
4977	419047,90	1257836,14	Картометрический метод	7	Закрепление отсутствует
4978	419028,45	1257843,80	Картометрический метод	7	Закрепление отсутствует
4979	419021,69	1257844,65	Картометрический метод	7	Закрепление отсутствует
4980	419017,47	1257842,11	Картометрический метод	7	Закрепление отсутствует
4981	419016,63	1257836,20	Картометрический метод	7	Закрепление отсутствует
4982	419011,54	1257831,12	Картометрический метод	7	Закрепление отсутствует
4983	419011,54	1257809,94	Картометрический метод	7	Закрепление отсутствует
4984	419013,24	1257791,31	Картометрический метод	7	Закрепление отсутствует
4985	419009,00	1257787,07	Картометрический метод	7	Закрепление отсутствует
4986	419001,39	1257786,23	Картометрический метод	7	Закрепление отсутствует
4987	418994,63	1257781,17	Картометрический метод	7	Закрепление отсутствует
4988	418995,47	1257775,24	Картометрический метод	7	Закрепление отсутствует

Сведения о местоположении границ объекта					
1. Система координат МСК 47 зона 1					
2. Сведения о характерных точках границ объекта					
Обозначение характерных точек границ	Координаты, м		Метод определения координат характерной точки	Средняя квадратическая погрешность	Описание обозначения точки на местности (при
	X	Y			
4989	418999,70	1257775,23	Картометрический метод	7	Закрепление отсутствует
4990	419008,16	1257780,30	Картометрический метод	7	Закрепление отсутствует
4991	419013,24	1257780,29	Картометрический метод	7	Закрепление отсутствует
4992	419022,55	1257773,50	Картометрический метод	7	Закрепление отсутствует
4993	419031,00	1257772,64	Картометрический метод	7	Закрепление отсутствует
4994	419036,92	1257776,86	Картометрический метод	7	Закрепление отсутствует
4995	419040,30	1257776,86	Картометрический метод	7	Закрепление отсутствует
4996	419048,76	1257768,37	Картометрический метод	7	Закрепление отсутствует
4997	419057,21	1257763,28	Картометрический метод	7	Закрепление отсутствует
4998	419061,18	1257756,92	Картометрический метод	7	Закрепление отсутствует
4999	419064,83	1257748,87	Картометрический метод	7	Закрепление отсутствует
5000	419072,44	1257746,32	Картометрический метод	7	Закрепление отсутствует
5001	419077,51	1257748,86	Картометрический метод	7	Закрепление отсутствует
5002	419080,89	1257756,47	Картометрический метод	7	Закрепление отсутствует
5003	419085,97	1257757,30	Картометрический метод	7	Закрепление отсутствует
5004	419096,96	1257752,21	Картометрический метод	7	Закрепление отсутствует
5005	419106,27	1257741,18	Картометрический метод	7	Закрепление отсутствует
5006	419107,96	1257731,02	Картометрический метод	7	Закрепление отсутствует
5007	419113,88	1257724,22	Картометрический метод	7	Закрепление отсутствует
5008	419124,02	1257721,67	Картометрический метод	7	Закрепление отсутствует
5009	419129,95	1257725,06	Картометрический метод	7	Закрепление отсутствует
5010	419134,18	1257732,66	Картометрический метод	7	Закрепление отсутствует
5011	419140,94	1257735,20	Картометрический метод	7	Закрепление отсутствует
5012	419146,85	1257732,65	Картометрический метод	7	Закрепление отсутствует
5013	419147,70	1257730,10	Картометрический метод	7	Закрепление отсутствует
5014	419145,17	1257726,72	Картометрический метод	7	Закрепление отсутствует
5015	419143,47	1257717,41	Картометрический метод	7	Закрепление отсутствует

Сведения о местоположении границ объекта					
1. Система координат МСК 47 зона 1					
2. Сведения о характерных точках границ объекта					
Обозначение характерных точек границ	Координаты, м		Метод определения координат характерной точки	Средняя квадратическая погрешность	Описание обозначения точки на местности (при
	X	Y			
5016	419149,39	1257714,01	Картометрический метод	7	Закрепление отсутствует
5017	419157,02	1257715,69	Картометрический метод	7	Закрепление отсутствует
5018	419162,94	1257719,92	Картометрический метод	7	Закрепление отсутствует
5019	419168,85	1257718,21	Картометрический метод	7	Закрепление отсутствует
5020	419178,31	1257709,50	Картометрический метод	7	Закрепление отсутствует
5021	419185,97	1257701,22	Картометрический метод	7	Закрепление отсутствует
5022	419196,73	1257686,83	Картометрический метод	7	Закрепление отсутствует
5023	419204,81	1257681,20	Картометрический метод	7	Закрепление отсутствует
5024	419232,77	1257665,80	Картометрический метод	7	Закрепление отсутствует
5025	419239,51	1257651,86	Картометрический метод	7	Закрепление отсутствует
5026	419240,75	1257634,31	Картометрический метод	7	Закрепление отсутствует
5027	419235,95	1257616,67	Картометрический метод	7	Закрепление отсутствует
5028	419245,97	1257584,21	Картометрический метод	7	Закрепление отсутствует
5029	419248,21	1257567,18	Картометрический метод	7	Закрепление отсутствует
5030	419240,82	1257560,31	Картометрический метод	7	Закрепление отсутствует
5031	419230,25	1257554,35	Картометрический метод	7	Закрепление отсутствует
5032	419225,81	1257547,76	Картометрический метод	7	Закрепление отсутствует
5033	419227,97	1257537,25	Картометрический метод	7	Закрепление отсутствует
5034	419236,57	1257534,38	Картометрический метод	7	Закрепление отсутствует
5035	419245,11	1257535,51	Картометрический метод	7	Закрепление отсутствует
5036	419263,02	1257514,71	Картометрический метод	7	Закрепление отсутствует
5037	419276,13	1257513,40	Картометрический метод	7	Закрепление отсутствует
5038	419287,68	1257515,09	Картометрический метод	7	Закрепление отсутствует
5039	419306,01	1257537,45	Картометрический метод	7	Закрепление отсутствует
5040	419317,05	1257540,13	Картометрический метод	7	Закрепление отсутствует
5041	419335,14	1257542,42	Картометрический метод	7	Закрепление отсутствует
5042	419352,75	1257549,36	Картометрический метод	7	Закрепление отсутствует

Сведения о местоположении границ объекта					
1. Система координат МСК 47 зона 1					
2. Сведения о характерных точках границ объекта					
Обозначение характерных точек границ	Координаты, м		Метод определения координат характерной точки	Средняя квадратическая погрешность	Описание обозначения точки на местности (при
	X	Y			
5043	419378,53	1257562,98	Картометрический метод	7	Закрепление отсутствует
5044	419399,35	1257582,43	Картометрический метод	7	Закрепление отсутствует
5045	419412,41	1257599,81	Картометрический метод	7	Закрепление отсутствует
5046	419423,89	1257607,01	Картометрический метод	7	Закрепление отсутствует
5047	419434,00	1257604,66	Картометрический метод	7	Закрепление отсутствует
5048	419444,57	1257604,82	Картометрический метод	7	Закрепление отсутствует
5049	419463,04	1257616,14	Картометрический метод	7	Закрепление отсутствует
5050	419472,05	1257620,30	Картометрический метод	7	Закрепление отсутствует
5051	419471,96	1257626,82	Картометрический метод	7	Закрепление отсутствует
5052	419458,63	1257644,18	Картометрический метод	7	Закрепление отсутствует
5053	419442,82	1257659,99	Картометрический метод	7	Закрепление отсутствует
5054	419423,02	1257671,74	Картометрический метод	7	Закрепление отсутствует
5055	419408,35	1257676,53	Картометрический метод	7	Закрепление отсутствует
5056	419380,84	1257663,06	Картометрический метод	7	Закрепление отсутствует
5057	419359,41	1257646,67	Картометрический метод	7	Закрепление отсутствует
5058	419341,37	1257640,87	Картометрический метод	7	Закрепление отсутствует
5059	419313,56	1257649,48	Картометрический метод	7	Закрепление отсутствует
5060	419290,07	1257673,21	Картометрический метод	7	Закрепление отсутствует
5061	419292,91	1257686,80	Картометрический метод	7	Закрепление отсутствует
5062	419301,82	1257697,98	Картометрический метод	7	Закрепление отсутствует
5063	419303,12	1257713,56	Картометрический метод	7	Закрепление отсутствует
5064	419295,83	1257731,52	Картометрический метод	7	Закрепление отсутствует
5065	419295,67	1257743,06	Картометрический метод	7	Закрепление отсутствует
5066	419291,93	1257758,56	Картометрический метод	7	Закрепление отсутствует
5067	419281,59	1257778,97	Картометрический метод	7	Закрепление отсутствует
5068	419282,32	1257799,56	Картометрический метод	7	Закрепление отсутствует
5069	419293,10	1257821,80	Картометрический метод	7	Закрепление отсутствует

Сведения о местоположении границ объекта					
1. Система координат МСК 47 зона 1					
2. Сведения о характерных точках границ объекта					
Обозначение характерных точек границ	Координаты, м		Метод определения координат характерной точки	Средняя квадратическая погрешность	Описание обозначения точки на местности (при
	X	Y			
5070	419301,48	1257834,48	Картометрический метод	7	Закрепление отсутствует
5071	419304,47	1257852,57	Картометрический метод	7	Закрепление отсутствует
5072	419310,08	1257865,38	Картометрический метод	7	Закрепление отсутствует
5073	419304,17	1257876,40	Картометрический метод	7	Закрепление отсутствует
5074	419306,69	1257884,87	Картометрический метод	7	Закрепление отсутствует
5075	419306,69	1257892,48	Картометрический метод	7	Закрепление отсутствует
5076	419300,78	1257896,73	Картометрический метод	7	Закрепление отсутствует
5077	419290,63	1257896,75	Картометрический метод	7	Закрепление отсутствует
5078	419279,63	1257902,70	Картометрический метод	7	Закрепление отсутствует
5079	419273,71	1257899,31	Картометрический метод	7	Закрепление отсутствует
5080	419272,02	1257894,24	Картометрический метод	7	Закрепление отсутствует
5081	419273,71	1257890,01	Картометрический метод	7	Закрепление отсутствует
5082	419285,55	1257888,28	Картометрический метод	7	Закрепление отсутствует
5083	419290,63	1257881,50	Картометрический метод	7	Закрепление отсутствует
5084	419289,78	1257873,89	Картометрический метод	7	Закрепление отсутствует
5085	419272,87	1257868,82	Картометрический метод	7	Закрепление отсутствует
5086	419255,96	1257873,09	Картометрический метод	7	Закрепление отсутствует
5087	419235,66	1257871,43	Картометрический метод	7	Закрепление отсутствует
5088	419227,20	1257873,13	Картометрический метод	7	Закрепление отсутствует
5089	419220,44	1257871,45	Картометрический метод	7	Закрепление отсутствует
5090	419212,82	1257862,99	Картометрический метод	7	Закрепление отсутствует
5091	419205,21	1257863,01	Картометрический метод	7	Закрепление отсутствует
5092	419206,06	1257870,62	Картометрический метод	7	Закрепление отсутствует
5093	419206,06	1257876,55	Картометрический метод	7	Закрепление отсутствует
5094	419202,68	1257884,18	Картометрический метод	7	Закрепление отсутствует
5095	419203,52	1257895,19	Картометрический метод	7	Закрепление отсутствует
5096	419205,22	1257900,28	Картометрический метод	7	Закрепление отсутствует

Сведения о местоположении границ объекта					
1. Система координат МСК 47 зона 1					
2. Сведения о характерных точках границ объекта					
Обозначение характерных точек границ	Координаты, м		Метод определения координат характерной точки	Средняя квадратическая погрешность	Описание обозначения точки на местности (при
	X	Y			
5097	419204,37	1257902,81	Картометрический метод	7	Закрепление отсутствует
4949	419196,75	1257902,83	Картометрический метод	7	Закрепление отсутствует
					-
5098	419143,23	1257808,46	Картометрический метод	7	Закрепление отсутствует
5099	419135,75	1257802,83	Картометрический метод	7	Закрепление отсутствует
5100	419123,52	1257776,55	Картометрический метод	7	Закрепление отсутствует
5101	419123,63	1257769,02	Картометрический метод	7	Закрепление отсутствует
5102	419134,85	1257757,65	Картометрический метод	7	Закрепление отсутствует
5103	419142,44	1257755,26	Картометрический метод	7	Закрепление отсутствует
5104	419151,91	1257761,92	Картометрический метод	7	Закрепление отсутствует
5105	419159,98	1257761,55	Картометрический метод	7	Закрепление отсутствует
5106	419170,67	1257752,67	Картометрический метод	7	Закрепление отсутствует
5107	419177,32	1257745,25	Картометрический метод	7	Закрепление отсутствует
5108	419180,49	1257733,76	Картометрический метод	7	Закрепление отсутствует
5109	419190,19	1257723,87	Картометрический метод	7	Закрепление отсутствует
5110	419205,85	1257720,59	Картометрический метод	7	Закрепление отсутствует
5111	419218,02	1257714,26	Картометрический метод	7	Закрепление отсутствует
5112	419224,68	1257705,83	Картометрический метод	7	Закрепление отсутствует
5113	419232,85	1257697,42	Картометрический метод	7	Закрепление отсутствует
5114	419245,01	1257691,09	Картометрический метод	7	Закрепление отсутствует
5115	419258,14	1257689,28	Картометрический метод	7	Закрепление отсутствует
5116	419269,58	1257693,73	Картометрический метод	7	Закрепление отсутствует
5117	419281,14	1257700,67	Картометрический метод	7	Закрепление отсутствует
5118	419281,57	1257706,20	Картометрический метод	7	Закрепление отсутствует
5119	419276,49	1257709,64	Картометрический метод	7	Закрепление отсутствует
5120	419261,38	1257709,90	Картометрический метод	7	Закрепление отсутствует
5121	419250,76	1257713,75	Картометрический метод	7	Закрепление отсутствует

Сведения о местоположении границ объекта					
1. Система координат МСК 47 зона 1					
2. Сведения о характерных точках границ объекта					
Обозначение характерных точек границ	Координаты, м		Метод определения координат характерной точки	Средняя квадратическая погрешность	Описание обозначения точки на местности (при
	X	Y			
5122	419236,51	1257724,08	Картометрический метод	7	Закрепление отсутствует
5123	419227,45	1257724,44	Картометрический метод	7	Закрепление отсутствует
5124	419216,82	1257728,29	Картометрический метод	7	Закрепление отсутствует
5125	419208,69	1257733,69	Картометрический метод	7	Закрепление отсутствует
5126	419198,41	1257749,09	Картометрический метод	7	Закрепление отсутствует
5127	419162,51	1257798,22	Картометрический метод	7	Закрепление отсутствует
5098	419143,23	1257808,46	Картометрический метод	7	Закрепление отсутствует
					-
5128	419222,13	1257860,44	Картометрический метод	7	Закрепление отсутствует
5129	419216,20	1257853,67	Картометрический метод	7	Закрепление отсутствует
5130	419203,52	1257851,99	Картометрический метод	7	Закрепление отсутствует
5131	419199,30	1257845,23	Картометрический метод	7	Закрепление отсутствует
5132	419197,60	1257827,44	Картометрический метод	7	Закрепление отсутствует
5133	419200,99	1257815,58	Картометрический метод	7	Закрепление отсутствует
5134	419208,33	1257813,11	Картометрический метод	7	Закрепление отсутствует
5135	419209,29	1257809,73	Картометрический метод	7	Закрепление отсутствует
5136	419227,05	1257805,46	Картометрический метод	7	Закрепление отсутствует
5137	419235,50	1257836,79	Картометрический метод	7	Закрепление отсутствует
5138	419242,27	1257842,71	Картометрический метод	7	Закрепление отсутствует
5139	419243,96	1257851,19	Картометрический метод	7	Закрепление отсутствует
5140	419230,59	1257860,42	Картометрический метод	7	Закрепление отсутствует
5128	419222,13	1257860,44	Картометрический метод	7	Закрепление отсутствует
					-
5141	414181,34	1254872,88	Картометрический метод	7	Закрепление отсутствует
5142	414124,53	1254831,60	Картометрический метод	7	Закрепление отсутствует
5143	414085,73	1254770,90	Картометрический метод	7	Закрепление отсутствует
5144	414077,91	1254745,07	Картометрический метод	7	Закрепление отсутствует
5145	414080,46	1254734,72	Картометрический метод	7	Закрепление отсутствует

Сведения о местоположении границ объекта					
1. Система координат МСК 47 зона 1					
2. Сведения о характерных точках границ объекта					
Обозначение характерных точек границ	Координаты, м		Метод определения координат характерной точки	Средняя квадратическая погрешность	Описание обозначения точки на местности (при
	X	Y			
5146	414092,14	1254721,77	Картометрический метод	7	Закрепление отсутствует
5147	414130,75	1254707,46	Картометрический метод	7	Закрепление отсутствует
5148	414183,74	1254699,58	Картометрический метод	7	Закрепление отсутствует
5149	414241,09	1254667,43	Картометрический метод	7	Закрепление отсутствует
5150	414274,08	1254646,33	Картометрический метод	7	Закрепление отсутствует
5151	414297,84	1254639,78	Картометрический метод	7	Закрепление отсутствует
5152	414321,84	1254638,46	Картометрический метод	7	Закрепление отсутствует
5153	414382,50	1254624,11	Картометрический метод	7	Закрепление отсутствует
5154	414400,53	1254625,36	Картометрический метод	7	Закрепление отсутствует
5155	414387,78	1254796,07	Картометрический метод	7	Закрепление отсутствует
5156	414328,46	1254816,90	Картометрический метод	7	Закрепление отсутствует
5157	414300,10	1254841,52	Картометрический метод	7	Закрепление отсутствует
5158	414286,27	1254869,96	Картометрический метод	7	Закрепление отсутствует
5159	414254,93	1254867,53	Картометрический метод	7	Закрепление отсутствует
5160	414213,39	1254871,56	Картометрический метод	7	Закрепление отсутствует
5141	414181,34	1254872,88	Картометрический метод	7	Закрепление отсутствует
					-
5161	435057,54	1190357,09	Картометрический метод	7	Закрепление отсутствует
5162	434813,01	1190108,95	Картометрический метод	7	Закрепление отсутствует
5163	434922,95	1190047,41	Картометрический метод	7	Закрепление отсутствует
5164	435024,41	1190116,50	Картометрический метод	7	Закрепление отсутствует
5165	435136,55	1190235,67	Картометрический метод	7	Закрепление отсутствует
5166	435137,90	1190346,10	Картометрический метод	7	Закрепление отсутствует
5161	435057,54	1190357,09	Картометрический метод	7	Закрепление отсутствует
					-
5167	417683,78	1260383,68	Картометрический метод	7	Закрепление отсутствует
5168	417668,85	1260383,31	Картометрический метод	7	Закрепление отсутствует
5169	417657,88	1260379,87	Картометрический метод	7	Закрепление отсутствует

Сведения о местоположении границ объекта					
1. Система координат МСК 47 зона 1					
2. Сведения о характерных точках границ объекта					
Обозначение характерных точек границ	Координаты, м		Метод определения координат характерной точки	Средняя квадратическая погрешность	Описание обозначения точки на местности (при
	X	Y			
5170	417652,20	1260375,84	Картометрический метод	7	Закрепление отсутствует
5171	417637,52	1260366,54	Картометрический метод	7	Закрепление отсутствует
5172	417614,40	1260352,30	Картометрический метод	7	Закрепление отсутствует
5173	417605,52	1260342,50	Картометрический метод	7	Закрепление отсутствует
5174	417591,95	1260325,65	Картометрический метод	7	Закрепление отсутствует
5175	417581,51	1260313,42	Картометрический метод	7	Закрепление отсутствует
5176	417569,94	1260302,99	Картометрический метод	7	Закрепление отсутствует
5177	417561,76	1260284,14	Картометрический метод	7	Закрепление отсутствует
5178	417554,63	1260260,40	Картометрический метод	7	Закрепление отсутствует
5179	417542,02	1260205,19	Картометрический метод	7	Закрепление отсутствует
5180	417534,92	1260188,29	Картометрический метод	7	Закрепление отсутствует
5181	417521,82	1260160,16	Картометрический метод	7	Закрепление отсутствует
5182	417509,77	1260133,24	Картометрический метод	7	Закрепление отсутствует
5183	417508,79	1260130,97	Картометрический метод	7	Закрепление отсутствует
5184	417500,30	1260111,35	Картометрический метод	7	Закрепление отсутствует
5185	417482,35	1260069,93	Картометрический метод	7	Закрепление отсутствует
5186	417471,81	1260046,57	Картометрический метод	7	Закрепление отсутствует
5187	417458,71	1260022,51	Картометрический метод	7	Закрепление отсутствует
5188	417435,83	1259986,29	Картометрический метод	7	Закрепление отсутствует
5189	417384,87	1259912,54	Картометрический метод	7	Закрепление отсутствует
5190	417383,93	1259910,84	Картометрический метод	7	Закрепление отсутствует
5191	417379,46	1259902,78	Картометрический метод	7	Закрепление отсутствует
5192	417354,54	1259879,07	Картометрический метод	7	Закрепление отсутствует
5193	417364,11	1259860,46	Картометрический метод	7	Закрепление отсутствует
5194	417384,31	1259869,85	Картометрический метод	7	Закрепление отсутствует
5195	417460,54	1259905,56	Картометрический метод	7	Закрепление отсутствует
5196	417526,88	1259936,63	Картометрический метод	7	Закрепление отсутствует

Сведения о местоположении границ объекта					
1. Система координат МСК 47 зона 1					
2. Сведения о характерных точках границ объекта					
Обозначение характерных точек границ	Координаты, м		Метод определения координат характерной точки	Средняя квадратическая погрешность	Описание обозначения точки на местности (при
	X	Y			
5197	417602,42	1259971,95	Картометрический метод	7	Закрепление отсутствует
5198	417626,07	1259983,03	Картометрический метод	7	Закрепление отсутствует
5199	417633,56	1259986,51	Картометрический метод	7	Закрепление отсутствует
5200	417586,74	1260108,03	Картометрический метод	7	Закрепление отсутствует
5201	417590,56	1260146,49	Картометрический метод	7	Закрепление отсутствует
5202	417599,01	1260197,34	Картометрический метод	7	Закрепление отсутствует
5203	417607,58	1260196,06	Картометрический метод	7	Закрепление отсутствует
5204	417609,89	1260213,69	Картометрический метод	7	Закрепление отсутствует
5205	417588,96	1260211,56	Картометрический метод	7	Закрепление отсутствует
5206	417586,00	1260240,67	Картометрический метод	7	Закрепление отсутствует
5207	417607,53	1260242,85	Картометрический метод	7	Закрепление отсутствует
5208	417607,97	1260247,01	Картометрический метод	7	Закрепление отсутствует
5209	417628,35	1260314,52	Картометрический метод	7	Закрепление отсутствует
5210	417626,37	1260345,24	Картометрический метод	7	Закрепление отсутствует
5211	417648,03	1260358,24	Картометрический метод	7	Закрепление отсутствует
5212	417669,40	1260374,84	Картометрический метод	7	Закрепление отсутствует
5213	417676,93	1260378,40	Картометрический метод	7	Закрепление отсутствует
5167	417683,78	1260383,68	Картометрический метод	7	Закрепление отсутствует
					-
5214	439944,13	1243267,29	Картометрический метод	7	Закрепление отсутствует
5215	439863,98	1243247,35	Картометрический метод	7	Закрепление отсутствует
5216	439803,78	1243187,12	Картометрический метод	7	Закрепление отсутствует
5217	439763,58	1243126,82	Картометрический метод	7	Закрепление отсутствует
5218	439743,47	1243086,62	Картометрический метод	7	Закрепление отсутствует
5219	439763,40	1243046,30	Картометрический метод	7	Закрепление отсутствует
5220	439863,53	1243046,05	Картометрический метод	7	Закрепление отсутствует
5221	439903,67	1243086,22	Картометрический метод	7	Закрепление отсутствует

Сведения о местоположении границ объекта					
1. Система координат МСК 47 зона 1					
2. Сведения о характерных точках границ объекта					
Обозначение характерных точек границ	Координаты, м		Метод определения координат характерной точки	Средняя квадратическая погрешность	Описание обозначения точки на местности (при
	X	Y			
5222	439923,78	1243126,43	Картометрический метод	7	Закрепление отсутствует
5223	439963,93	1243166,60	Картометрический метод	7	Закрепление отсутствует
5224	440064,05	1243166,34	Картометрический метод	7	Закрепление отсутствует
5225	440084,18	1243206,55	Картометрический метод	7	Закрепление отсутствует
5226	440084,22	1243226,69	Картометрический метод	7	Закрепление отсутствует
5227	440024,24	1243267,11	Картометрический метод	7	Закрепление отсутствует
5214	439944,13	1243267,29	Картометрический метод	7	Закрепление отсутствует
					-
5228	405577,68	1269465,17	Картометрический метод	7	Закрепление отсутствует
5229	405569,30	1269456,61	Картометрический метод	7	Закрепление отсутствует
5230	405514,23	1269386,04	Картометрический метод	7	Закрепление отсутствует
5231	405505,01	1269393,09	Картометрический метод	7	Закрепление отсутствует
5232	405445,54	1269445,80	Картометрический метод	7	Закрепление отсутствует
5233	405354,56	1269370,74	Картометрический метод	7	Закрепление отсутствует
5234	405355,59	1269369,49	Картометрический метод	7	Закрепление отсутствует
5235	405347,70	1269363,04	Картометрический метод	7	Закрепление отсутствует
5236	405346,90	1269363,99	Картометрический метод	7	Закрепление отсутствует
5237	405320,86	1269342,37	Картометрический метод	7	Закрепление отсутствует
5238	405321,81	1269341,18	Картометрический метод	7	Закрепление отсутствует
5239	405304,73	1269326,75	Картометрический метод	7	Закрепление отсутствует
5240	405373,41	1269242,36	Картометрический метод	7	Закрепление отсутствует
5241	405360,39	1269231,77	Картометрический метод	7	Закрепление отсутствует
5242	405364,61	1269226,70	Картометрический метод	7	Закрепление отсутствует
5243	405361,94	1269224,44	Картометрический метод	7	Закрепление отсутствует
5244	405389,98	1269222,80	Картометрический метод	7	Закрепление отсутствует
5245	405628,15	1269414,86	Картометрический метод	7	Закрепление отсутствует
5246	405599,48	1269444,00	Картометрический метод	7	Закрепление отсутствует

Сведения о местоположении границ объекта					
1. Система координат МСК 47 зона 1					
2. Сведения о характерных точках границ объекта					
Обозначение характерных точек границ	Координаты, м		Метод определения координат характерной точки	Средняя квадратическая погрешность	Описание обозначения точки на местности (при
	X	Y			
5228	405577,68	1269465,17	Картометрический метод	7	Закрепление отсутствует
					-
5247	443155,23	1274510,30	Картометрический метод	7	Закрепление отсутствует
5248	442954,64	1274471,84	Картометрический метод	7	Закрепление отсутствует
5249	442874,37	1274452,43	Картометрический метод	7	Закрепление отсутствует
5250	442793,93	1274412,87	Картометрический метод	7	Закрепление отсутствует
5251	442793,56	1274372,59	Картометрический метод	7	Закрепление отсутствует
5252	442813,40	1274352,27	Картометрический метод	7	Закрепление отсутствует
5253	442893,50	1274351,52	Картометрический метод	7	Закрепление отсутствует
5254	443074,44	1274430,46	Картометрический метод	7	Закрепление отсутствует
5255	443134,50	1274429,90	Картометрический метод	7	Закрепление отсутствует
5256	443174,90	1274469,84	Картометрический метод	7	Закрепление отсутствует
5247	443155,23	1274510,30	Картометрический метод	7	Закрепление отсутствует
					-
5257	445057,56	1245790,84	Картометрический метод	7	Закрепление отсутствует
5258	445037,55	1245790,72	Картометрический метод	7	Закрепление отсутствует
5259	445037,78	1245750,41	Картометрический метод	7	Закрепление отсутствует
5260	445118,11	1245710,56	Картометрический метод	7	Закрепление отсутствует
5261	445260,68	1245656,30	Картометрический метод	7	Закрепление отсутствует
5262	445379,03	1245611,27	Картометрический метод	7	Закрепление отсутствует
5263	445459,13	1245611,73	Картометрический метод	7	Закрепление отсутствует
5264	445479,03	1245632,01	Картометрический метод	7	Закрепление отсутствует
5265	445458,89	1245652,05	Картометрический метод	7	Закрепление отсутствует
5266	445338,83	1245711,61	Картометрический метод	7	Закрепление отсутствует
5267	445154,22	1245763,65	Картометрический метод	7	Закрепление отсутствует
5257	445057,56	1245790,84	Картометрический метод	7	Закрепление отсутствует
					-
5268	422188,55	1258041,66	Картометрический метод	7	Закрепление отсутствует

Сведения о местоположении границ объекта					
1. Система координат МСК 47 зона 1					
2. Сведения о характерных точках границ объекта					
Обозначение характерных точек границ	Координаты, м		Метод определения координат характерной точки	Средняя квадратическая погрешность	Описание обозначения точки на местности (при
	X	Y			
5269	422178,57	1258039,01	Картометрический метод	7	Закрепление отсутствует
5270	422176,98	1258033,15	Картометрический метод	7	Закрепление отсутствует
5271	422185,40	1258027,45	Картометрический метод	7	Закрепление отсутствует
5272	422198,01	1258020,97	Картометрический метод	7	Закрепление отсутствует
5273	422211,43	1258016,18	Картометрический метод	7	Закрепление отсутствует
5274	422226,51	1258011,41	Картометрический метод	7	Закрепление отсутствует
5275	422230,45	1258006,83	Картометрический метод	7	Закрепление отсутствует
5276	422237,50	1258000,75	Картометрический метод	7	Закрепление отсутствует
5277	422248,81	1257998,42	Картометрический метод	7	Закрепление отсутствует
5278	422279,32	1257983,75	Картометрический метод	7	Закрепление отсутствует
5279	422314,32	1257966,93	Картометрический метод	7	Закрепление отсутствует
5280	422342,44	1257961,00	Картометрический метод	7	Закрепление отсутствует
5281	422387,12	1257953,03	Картометрический метод	7	Закрепление отсутствует
5282	422419,69	1257951,01	Картометрический метод	7	Закрепление отсутствует
5283	422456,09	1257944,06	Картометрический метод	7	Закрепление отсутствует
5284	422492,57	1257930,86	Картометрический метод	7	Закрепление отсутствует
5285	422526,62	1257912,64	Картометрический метод	7	Закрепление отсутствует
5286	422531,84	1257896,48	Картометрический метод	7	Закрепление отсутствует
5287	422534,58	1257879,03	Картометрический метод	7	Закрепление отсутствует
5288	422543,84	1257852,47	Картометрический метод	7	Закрепление отсутствует
5289	422551,54	1257828,07	Картометрический метод	7	Закрепление отсутствует
5290	422551,77	1257810,59	Картометрический метод	7	Закрепление отсутствует
5291	422554,55	1257786,13	Картометрический метод	7	Закрепление отсутствует
5292	422555,95	1257779,43	Картометрический метод	7	Закрепление отсутствует
5293	422553,48	1257776,89	Картометрический метод	7	Закрепление отсутствует
5294	422542,22	1257776,72	Картометрический метод	7	Закрепление отсутствует
5295	422548,69	1257760,58	Картометрический метод	7	Закрепление отсутствует

Сведения о местоположении границ объекта					
1. Система координат МСК 47 зона 1					
2. Сведения о характерных точках границ объекта					
Обозначение характерных точек границ	Координаты, м		Метод определения координат характерной точки	Средняя квадратическая погрешность	Описание обозначения точки на местности (при
	X	Y			
5296	422563,37	1257746,14	Картометрический метод	7	Закрепление отсутствует
5297	422586,76	1257722,42	Картометрический метод	7	Закрепление отсутствует
5298	422594,39	1257713,80	Картометрический метод	7	Закрепление отсутствует
5299	422608,15	1257714,00	Картометрический метод	7	Закрепление отсутствует
5300	422621,99	1257709,22	Картометрический метод	7	Закрепление отсутствует
5301	422630,87	1257700,61	Картометрический метод	7	Закрепление отсутствует
5302	422636,00	1257693,97	Картометрический метод	7	Закрепление отсутствует
5303	422642,33	1257685,79	Картометрический метод	7	Закрепление отсутствует
5304	422648,64	1257682,14	Картометрический метод	7	Закрепление отсутствует
5305	422658,63	1257683,53	Картометрический метод	7	Закрепление отсутствует
5306	422664,35	1257686,48	Картометрический метод	7	Закрепление отсутствует
5307	422673,56	1257691,25	Картометрический метод	7	Закрепление отсутствует
5308	422682,27	1257695,13	Картометрический метод	7	Закрепление отсутствует
5309	422689,68	1257702,73	Картометрический метод	7	Закрепление отсутствует
5310	422692,09	1257709,01	Картометрический метод	7	Закрепление отсутствует
5311	422694,41	1257722,79	Картометрический метод	7	Закрепление отсутствует
5312	422709,30	1257733,00	Картометрический метод	7	Закрепление отсутствует
5313	422720,53	1257735,66	Картометрический метод	7	Закрепление отсутствует
5314	422722,93	1257743,20	Картометрический метод	7	Закрепление отсутствует
5315	422721,61	1257748,17	Картометрический метод	7	Закрепление отсутствует
5316	422706,57	1257749,19	Картометрический метод	7	Закрепление отсутствует
5317	422700,62	1257749,11	Картометрический метод	7	Закрепление отсутствует
5318	422678,78	1257748,78	Картометрический метод	7	Закрепление отсутствует
5319	422673,94	1257748,71	Картометрический метод	7	Закрепление отсутствует
5320	422663,83	1257748,56	Картометрический метод	7	Закрепление отсутствует
5321	422652,75	1257748,39	Картометрический метод	7	Закрепление отсутствует
5322	422604,94	1257766,42	Картометрический метод	7	Закрепление отсутствует

Сведения о местоположении границ объекта					
1. Система координат МСК 47 зона 1					
2. Сведения о характерных точках границ объекта					
Обозначение характерных точек границ	Координаты, м		Метод определения координат характерной точки	Средняя квадратическая погрешность	Описание обозначения точки на местности (при
	X	Y			
5323	422592,24	1257779,96	Картометрический метод	7	Закрепление отсутствует
5324	422584,55	1257793,59	Картометрический метод	7	Закрепление отсутствует
5325	422570,35	1257825,85	Картометрический метод	7	Закрепление отсутствует
5326	422566,13	1257859,52	Картометрический метод	7	Закрепление отсутствует
5327	422557,26	1257879,14	Картометрический метод	7	Закрепление отсутствует
5328	422553,23	1257888,05	Картометрический метод	7	Закрепление отсутствует
5329	422549,00	1257922,96	Картометрический метод	7	Закрепление отсутствует
5330	422549,95	1257945,46	Картометрический метод	7	Закрепление отсутствует
5331	422556,03	1257972,22	Картометрический метод	7	Закрепление отсутствует
5332	422563,11	1257990,62	Картометрический метод	7	Закрепление отсутствует
5333	422560,46	1258001,82	Картометрический метод	7	Закрепление отсутствует
5334	422547,91	1258004,13	Картометрический метод	7	Закрепление отсутствует
5335	422536,82	1257991,47	Картометрический метод	7	Закрепление отсутствует
5336	422525,59	1257988,81	Картометрический метод	7	Закрепление отсутствует
5337	422498,00	1257992,15	Картометрический метод	7	Закрепление отсутствует
5338	422474,20	1257993,04	Картометрический метод	7	Закрепление отсутствует
5339	422450,42	1257992,69	Картометрический метод	7	Закрепление отсутствует
5340	422438,88	1257994,51	Картометрический метод	7	Закрепление отсутствует
5341	422421,57	1257997,25	Картометрический метод	7	Закрепление отсутствует
5342	422395,24	1258000,61	Картометрический метод	7	Закрепление отсутствует
5343	422381,10	1257997,07	Картометрический метод	7	Закрепление отсутствует
5344	422367,06	1257986,03	Картометрический метод	7	Закрепление отсутствует
5345	422354,62	1257980,02	Картометрический метод	7	Закрепление отсутствует
5346	422340,78	1257986,73	Картометрический метод	7	Закрепление отсутствует
5347	422323,06	1257998,10	Картометрический метод	7	Закрепление отсутствует
5348	422272,24	1258024,59	Картометрический метод	7	Закрепление отсутствует
5349	422254,61	1258031,81	Картометрический метод	7	Закрепление отсутствует

Сведения о местоположении границ объекта					
1. Система координат МСК 47 зона 1					
2. Сведения о характерных точках границ объекта					
Обозначение характерных точек границ	Координаты, м		Метод определения координат характерной точки	Средняя квадратическая погрешность	Описание обозначения точки на местности (при
	X	Y			
5350	422218,61	1258040,43	Картометрический метод	7	Закрепление отсутствует
5268	422188,55	1258041,66	Картометрический метод	7	Закрепление отсутствует
					-
5351	436620,50	1188983,13	Картометрический метод	7	Закрепление отсутствует
5352	436529,46	1188944,05	Картометрический метод	7	Закрепление отсутствует
5353	436577,31	1188742,67	Картометрический метод	7	Закрепление отсутствует
5354	436668,47	1188791,79	Картометрический метод	7	Закрепление отсутствует
5355	436690,06	1188912,02	Картометрический метод	7	Закрепление отсутствует
5351	436620,50	1188983,13	Картометрический метод	7	Закрепление отсутствует
					-
5356	398139,32	1279515,40	Картометрический метод	7	Закрепление отсутствует
5357	398109,58	1279506,37	Картометрический метод	7	Закрепление отсутствует
5358	398104,40	1279495,48	Картометрический метод	7	Закрепление отсутствует
5359	398096,17	1279455,41	Картометрический метод	7	Закрепление отсутствует
5360	398073,77	1279438,29	Картометрический метод	7	Закрепление отсутствует
5361	398044,92	1279234,88	Картометрический метод	7	Закрепление отсутствует
5362	397972,25	1279107,22	Картометрический метод	7	Закрепление отсутствует
5363	398225,84	1279480,91	Картометрический метод	7	Закрепление отсутствует
5364	398225,28	1279481,36	Картометрический метод	7	Закрепление отсутствует
5365	398221,12	1279482,68	Картометрический метод	7	Закрепление отсутствует
5366	398199,22	1279495,26	Картометрический метод	7	Закрепление отсутствует
5367	398155,41	1279501,01	Картометрический метод	7	Закрепление отсутствует
5356	398139,32	1279515,40	Картометрический метод	7	Закрепление отсутствует
					-
5368	421305,68	1257912,74	Картометрический метод	7	Закрепление отсутствует
5369	421294,00	1257912,56	Картометрический метод	7	Закрепление отсутствует
5370	421293,27	1257904,23	Картометрический метод	7	Закрепление отсутствует
5371	421298,34	1257900,14	Картометрический метод	7	Закрепление отсутствует

Сведения о местоположении границ объекта					
1. Система координат МСК 47 зона 1					
2. Сведения о характерных точках границ объекта					
Обозначение характерных точек границ	Координаты, м		Метод определения координат характерной точки	Средняя квадратическая погрешность	Описание обозначения точки на местности (при
	X	Y			
5372	421308,37	1257899,45	Картометрический метод	7	Закрепление отсутствует
5373	421327,61	1257895,58	Картометрический метод	7	Закрепление отсутствует
5374	421341,81	1257884,27	Картометрический метод	7	Закрепление отсутствует
5375	421354,64	1257871,84	Картометрический метод	7	Закрепление отсутствует
5376	421364,09	1257851,99	Картометрический метод	7	Закрепление отсутствует
5377	421365,18	1257832,86	Картометрический метод	7	Закрепление отсутствует
5378	421365,47	1257811,13	Картометрический метод	7	Закрепление отсутствует
5379	421365,74	1257791,23	Картометрический метод	7	Закрепление отсутствует
5380	421365,06	1257779,56	Картометрический метод	7	Закрепление отсутствует
5381	421355,92	1257776,93	Картометрический метод	7	Закрепление отсутствует
5382	421329,22	1257776,52	Картометрический метод	7	Закрепление отсутствует
5383	421315,83	1257778,83	Картометрический метод	7	Закрепление отсутствует
5384	421307,50	1257777,87	Картометрический метод	7	Закрепление отсутствует
5385	421302,60	1257769,47	Картометрический метод	7	Закрепление отсутствует
5386	421305,17	1257765,35	Картометрический метод	7	Закрепление отсутствует
5387	421316,89	1257762,19	Картометрический метод	7	Закрепление отсутствует
5388	421332,74	1257762,43	Картометрический метод	7	Закрепление отсутствует
5389	421349,46	1257760,17	Картометрический метод	7	Закрепление отсутствует
5390	421361,33	1257747,03	Картометрический метод	7	Закрепление отсутствует
5391	421372,32	1257736,37	Картометрический метод	7	Закрепление отсутствует
5392	421385,63	1257725,34	Картометрический метод	7	Закрепление отсутствует
5393	421404,39	1257710,20	Картометрический метод	7	Закрепление отсутствует
5394	421419,62	1257694,61	Картометрический метод	7	Закрепление отсутствует
5395	421428,76	1257679,34	Картометрический метод	7	Закрепление отсутствует
5396	421437,53	1257665,73	Картометрический метод	7	Закрепление отсутствует
5397	421450,28	1257648,44	Картометрический метод	7	Закрепление отсутствует
5398	421457,88	1257641,89	Картометрический метод	7	Закрепление отсутствует

Сведения о местоположении границ объекта					
1. Система координат МСК 47 зона 1					
2. Сведения о характерных точках границ объекта					
Обозначение характерных точек границ	Координаты, м		Метод определения координат характерной точки	Средняя квадратическая погрешность	Описание обозначения точки на местности (при
	X	Y			
5399	421463,70	1257643,64	Картометрический метод	7	Закрепление отсутствует
5400	421468,61	1257650,38	Картометрический метод	7	Закрепление отсутствует
5401	421469,29	1257662,04	Картометрический метод	7	Закрепление отсутствует
5402	421469,05	1257679,87	Картометрический метод	7	Закрепление отсутствует
5403	421466,91	1257699,68	Картометрический метод	7	Закрепление отсутствует
5404	421466,20	1257706,12	Картометрический метод	7	Закрепление отсутствует
5405	421464,35	1257719,42	Картометрический метод	7	Закрепление отсутствует
5406	421464,23	1257727,75	Картометрический метод	7	Закрепление отсутствует
5407	421467,48	1257734,46	Картометрический метод	7	Закрепление отсутствует
5408	421472,50	1257733,70	Картометрический метод	7	Закрепление отсутствует
5409	421477,56	1257729,61	Картометрический метод	7	Закрепление отсутствует
5410	421483,39	1257730,53	Картометрический метод	7	Закрепление отсутствует
5411	421485,82	1257735,57	Картометрический метод	7	Закрепление отсутствует
5412	421486,57	1257742,24	Картометрический метод	7	Закрепление отсутствует
5413	421487,16	1257759,74	Картометрический метод	7	Закрепление отсутствует
5414	421486,85	1257783,04	Картометрический метод	7	Закрепление отсутствует
5415	421483,37	1257793,81	Картометрический метод	7	Закрепление отсутствует
5416	421479,16	1257796,26	Картометрический метод	7	Закрепление отсутствует
5417	421475,70	1257805,36	Картометрический метод	7	Закрепление отсутствует
5418	421475,58	1257814,52	Картометрический метод	7	Закрепление отсутствует
5419	421468,74	1257826,91	Картометрический метод	7	Закрепление отсутствует
5420	421450,92	1257849,12	Картометрический метод	7	Закрепление отсутствует
5421	421429,04	1257862,12	Картометрический метод	7	Закрепление отсутствует
5422	421415,66	1257864,42	Картометрический метод	7	Закрепление отсутствует
5423	421385,56	1257868,13	Картометрический метод	7	Закрепление отсутствует
5424	421374,66	1257872,13	Картометрический метод	7	Закрепление отсутствует
5425	421343,39	1257900,82	Картометрический метод	7	Закрепление отсутствует

Сведения о местоположении границ объекта					
1. Система координат МСК 47 зона 1					
2. Сведения о характерных точках границ объекта					
Обозначение характерных точек границ	Координаты, м		Метод определения координат характерной точки	Средняя квадратическая погрешность	Описание обозначения точки на местности (при
	X	Y			
5426	421327,43	1257908,90	Картометрический метод	7	Закрепление отсутствует
5368	421305,68	1257912,74	Картометрический метод	7	Закрепление отсутствует
					-
5427	411817,75	1254333,60	Картометрический метод	7	Закрепление отсутствует
5428	411815,87	1254332,27	Картометрический метод	7	Закрепление отсутствует
5429	411812,90	1254325,70	Картометрический метод	7	Закрепление отсутствует
5430	411809,50	1254324,90	Картометрический метод	7	Закрепление отсутствует
5431	411798,39	1254329,31	Картометрический метод	7	Закрепление отсутствует
5432	411795,49	1254328,17	Картометрический метод	7	Закрепление отсутствует
5433	411783,34	1254318,36	Картометрический метод	7	Закрепление отсутствует
5434	411773,37	1254314,31	Картометрический метод	7	Закрепление отсутствует
5435	411770,23	1254312,45	Картометрический метод	7	Закрепление отсутствует
5436	411761,16	1254299,07	Картометрический метод	7	Закрепление отсутствует
5437	411752,73	1254289,62	Картометрический метод	7	Закрепление отсутствует
5438	411745,15	1254286,90	Картометрический метод	7	Закрепление отсутствует
5439	411740,60	1254288,16	Картометрический метод	7	Закрепление отсутствует
5440	411738,83	1254294,29	Картометрический метод	7	Закрепление отсутствует
5441	411740,93	1254299,34	Картометрический метод	7	Закрепление отсутствует
5442	411741,92	1254309,49	Картометрический метод	7	Закрепление отсутствует
5443	411739,29	1254314,79	Картометрический метод	7	Закрепление отсутствует
5444	411732,86	1254315,22	Картометрический метод	7	Закрепление отсутствует
5445	411723,09	1254306,22	Картометрический метод	7	Закрепление отсутствует
5446	411708,41	1254297,80	Картометрический метод	7	Закрепление отсутствует
5447	411693,13	1254294,30	Картометрический метод	7	Закрепление отсутствует
5448	411679,01	1254289,10	Картометрический метод	7	Закрепление отсутствует
5449	411649,68	1254273,95	Картометрический метод	7	Закрепление отсутствует
5450	411645,23	1254270,12	Картометрический метод	7	Закрепление отсутствует

Сведения о местоположении границ объекта					
1. Система координат МСК 47 зона 1					
2. Сведения о характерных точках границ объекта					
Обозначение характерных точек границ	Координаты, м		Метод определения координат характерной точки	Средняя квадратическая погрешность	Описание обозначения точки на местности (при
	X	Y			
5451	411642,75	1254262,36	Картометрический метод	7	Закрепление отсутствует
5452	411637,94	1254257,35	Картометрический метод	7	Закрепление отсутствует
5453	411628,11	1254256,48	Картометрический метод	7	Закрепление отсутствует
5454	411618,89	1254250,19	Картометрический метод	7	Закрепление отсутствует
5455	411615,15	1254237,70	Картометрический метод	7	Закрепление отсутствует
5456	411609,28	1254229,14	Картометрический метод	7	Закрепление отсутствует
5457	411604,95	1254210,40	Картометрический метод	7	Закрепление отсутствует
5458	411597,43	1254204,92	Картометрический метод	7	Закрепление отсутствует
5459	411573,42	1254194,27	Картометрический метод	7	Закрепление отсутствует
5460	411567,79	1254191,48	Картометрический метод	7	Закрепление отсутствует
5461	411555,01	1254179,38	Картометрический метод	7	Закрепление отсутствует
5462	411548,06	1254172,45	Картометрический метод	7	Закрепление отсутствует
5463	411550,50	1254164,96	Картометрический метод	7	Закрепление отсутствует
5464	411558,06	1254161,63	Картометрический метод	7	Закрепление отсутствует
5465	411566,19	1254161,85	Картометрический метод	7	Закрепление отсутствует
5466	411574,37	1254165,11	Картометрический метод	7	Закрепление отсутствует
5467	411597,28	1254182,05	Картометрический метод	7	Закрепление отсутствует
5468	411612,67	1254193,33	Картометрический метод	7	Закрепление отсутствует
5469	411628,10	1254194,46	Картометрический метод	7	Закрепление отсутствует
5470	411638,77	1254194,97	Картометрический метод	7	Закрепление отсутствует
5471	411651,05	1254201,90	Картометрический метод	7	Закрепление отсутствует
5472	411666,28	1254225,91	Картометрический метод	7	Закрепление отсутствует
5473	411684,78	1254242,07	Картометрический метод	7	Закрепление отсутствует
5474	411704,15	1254247,53	Картометрический метод	7	Закрепление отсутствует
5475	411728,85	1254246,48	Картометрический метод	7	Закрепление отсутствует
5476	411738,57	1254239,73	Картометрический метод	7	Закрепление отсутствует
5477	411740,92	1254225,62	Картометрический метод	7	Закрепление отсутствует

Сведения о местоположении границ объекта					
1. Система координат МСК 47 зона 1					
2. Сведения о характерных точках границ объекта					
Обозначение характерных точек границ	Координаты, м		Метод определения координат характерной точки	Средняя квадратическая погрешность	Описание обозначения точки на местности (при
	X	Y			
5478	411741,89	1254222,39	Картометрический метод	7	Закрепление отсутствует
5479	411744,73	1254219,47	Картометрический метод	7	Закрепление отсутствует
5480	411758,22	1254216,55	Картометрический метод	7	Закрепление отсутствует
5481	411779,76	1254218,77	Картометрический метод	7	Закрепление отсутствует
5482	411789,13	1254223,37	Картометрический метод	7	Закрепление отсутствует
5483	411792,90	1254227,20	Картометрический метод	7	Закрепление отсутствует
5484	411796,37	1254233,25	Картометрический метод	7	Закрепление отсутствует
5485	411800,25	1254244,04	Картометрический метод	7	Закрепление отсутствует
5486	411806,76	1254249,36	Картометрический метод	7	Закрепление отсутствует
5487	411819,97	1254250,35	Картометрический метод	7	Закрепление отсутствует
5488	411825,74	1254251,45	Картометрический метод	7	Закрепление отсутствует
5489	411835,37	1254262,15	Картометрический метод	7	Закрепление отсутствует
5490	411839,83	1254266,31	Картометрический метод	7	Закрепление отсутствует
5491	411839,52	1254268,70	Картометрический метод	7	Закрепление отсутствует
5492	411823,88	1254275,54	Картометрический метод	7	Закрепление отсутствует
5493	411822,07	1254278,96	Картометрический метод	7	Закрепление отсутствует
5494	411824,47	1254281,80	Картометрический метод	7	Закрепление отсутствует
5495	411831,02	1254286,03	Картометрический метод	7	Закрепление отсутствует
5496	411832,18	1254288,13	Картометрический метод	7	Закрепление отсутствует
5497	411831,71	1254291,19	Картометрический метод	7	Закрепление отсутствует
5498	411821,63	1254295,91	Картометрический метод	7	Закрепление отсутствует
5499	411816,38	1254300,66	Картометрический метод	7	Закрепление отсутствует
5500	411814,79	1254303,81	Картометрический метод	7	Закрепление отсутствует
5501	411816,57	1254309,21	Картометрический метод	7	Закрепление отсутствует
5502	411828,16	1254315,64	Картометрический метод	7	Закрепление отсутствует
5503	411837,75	1254323,79	Картометрический метод	7	Закрепление отсутствует
5504	411838,30	1254326,84	Картометрический метод	7	Закрепление отсутствует

Сведения о местоположении границ объекта					
1. Система координат МСК 47 зона 1					
2. Сведения о характерных точках границ объекта					
Обозначение характерных точек границ	Координаты, м		Метод определения координат характерной точки	Средняя квадратическая погрешность	Описание обозначения точки на местности (при
	X	Y			
5505	411836,83	1254330,77	Картометрический метод	7	Закрепление отсутствует
5506	411832,96	1254332,34	Картометрический метод	7	Закрепление отсутствует
5427	411817,75	1254333,60	Картометрический метод	7	Закрепление отсутствует
					-
5507	421395,00	1258405,36	Картометрический метод	7	Закрепление отсутствует
5508	421382,49	1258405,18	Картометрический метод	7	Закрепление отсутствует
5509	421371,79	1258394,19	Картометрический метод	7	Закрепление отсутствует
5510	421363,61	1258382,41	Картометрический метод	7	Закрепление отсутствует
5511	421360,39	1258373,20	Картометрический метод	7	Закрепление отсутствует
5512	421362,29	1258356,58	Картометрический метод	7	Закрепление отсутствует
5513	421369,99	1258342,54	Картометрический метод	7	Закрепление отсутствует
5514	421381,88	1258326,89	Картометрический метод	7	Закрепление отсутствует
5515	421391,29	1258309,54	Картометрический метод	7	Закрепление отсутствует
5516	421392,12	1258306,72	Картометрический метод	7	Закрепление отсутствует
5517	421397,41	1258288,82	Картометрический метод	7	Закрепление отсутствует
5518	421402,76	1258263,92	Картометрический метод	7	Закрепление отсутствует
5519	421413,01	1258246,58	Картометрический метод	7	Закрепление отсутствует
5520	421420,16	1258228,77	Картометрический метод	7	Закрепление отсутствует
5521	421441,27	1258192,05	Картометрический метод	7	Закрепление отсутствует
5522	421460,62	1258164,92	Картометрический метод	7	Закрепление отсутствует
5523	421469,33	1258154,16	Картометрический метод	7	Закрепление отсутствует
5524	421478,60	1258147,64	Картометрический метод	7	Закрепление отсутствует
5525	421491,22	1258139,50	Картометрический метод	7	Закрепление отсутствует
5526	421508,00	1258133,09	Картометрический метод	7	Закрепление отсутствует
5527	421516,84	1258127,39	Картометрический метод	7	Закрепление отсутствует
5528	421525,68	1258121,70	Картометрический метод	7	Закрепление отсутствует
5529	421530,71	1258120,11	Картометрический метод	7	Закрепление отсутствует

Сведения о местоположении границ объекта					
1. Система координат МСК 47 зона 1					
2. Сведения о характерных точках границ объекта					
Обозначение характерных точек границ	Координаты, м		Метод определения координат характерной точки	Средняя квадратическая погрешность	Описание обозначения точки на местности (при
	X	Y			
5530	421543,19	1258123,62	Картометрический метод	7	Закрепление отсутствует
5531	421545,58	1258131,99	Картометрический метод	7	Закрепление отсутствует
5532	421545,45	1258141,14	Картометрический метод	7	Закрепление отсутствует
5533	421549,51	1258149,53	Картометрический метод	7	Закрепление отсутствует
5534	421557,75	1258157,15	Картометрический метод	7	Закрепление отсутствует
5535	421558,50	1258163,82	Картометрический метод	7	Закрепление отсутствует
5536	421549,22	1258171,18	Картометрический метод	7	Закрепление отсутствует
5537	421537,83	1258176,12	Картометрический метод	7	Закрепление отсутствует
5538	421495,49	1258194,52	Картометрический метод	7	Закрепление отсутствует
5539	421475,08	1258222,53	Картометрический метод	7	Закрепление отсутствует
5540	421462,22	1258248,15	Картометрический метод	7	Закрепление отсутствует
5541	421445,10	1258275,75	Картометрический метод	7	Закрепление отсутствует
5542	421431,16	1258297,23	Картометрический метод	7	Закрепление отсутствует
5543	421420,18	1258312,78	Картометрический метод	7	Закрепление отсутствует
5544	421414,79	1258320,32	Картометрический метод	7	Закрепление отсутствует
5545	421396,61	1258347,93	Картометрический метод	7	Закрепление отсутствует
5546	421397,18	1258367,92	Картометрический метод	7	Закрепление отсутствует
5547	421401,17	1258382,14	Картометрический метод	7	Закрепление отсутствует
5548	421402,62	1258397,98	Картометрический метод	7	Закрепление отсутствует
5549	421401,71	1258403,79	Картометрический метод	7	Закрепление отсутствует
5507	421395,00	1258405,36	Картометрический метод	7	Закрепление отсутствует
					-
5550	411547,22	1254007,48	Картометрический метод	7	Закрепление отсутствует
5551	411540,74	1254005,88	Картометрический метод	7	Закрепление отсутствует
5552	411531,46	1253991,74	Картометрический метод	7	Закрепление отсутствует
5553	411520,10	1253981,57	Картометрический метод	7	Закрепление отсутствует
5554	411511,60	1253980,95	Картометрический метод	7	Закрепление отсутствует

Сведения о местоположении границ объекта					
1. Система координат МСК 47 зона 1					
2. Сведения о характерных точках границ объекта					
Обозначение характерных точек границ	Координаты, м		Метод определения координат характерной точки	Средняя квадратическая погрешность	Описание обозначения точки на местности (при
	X	Y			
5555	411491,42	1253992,17	Картометрический метод	7	Закрепление отсутствует
5556	411481,88	1253995,04	Картометрический метод	7	Закрепление отсутствует
5557	411469,39	1253992,86	Картометрический метод	7	Закрепление отсутствует
5558	411463,46	1253988,27	Картометрический метод	7	Закрепление отсутствует
5559	411457,06	1253981,67	Картометрический метод	7	Закрепление отсутствует
5560	411448,10	1253979,04	Картометрический метод	7	Закрепление отсутствует
5561	411437,08	1253979,89	Картометрический метод	7	Закрепление отсутствует
5562	411427,58	1253978,75	Картометрический метод	7	Закрепление отсутствует
5563	411421,70	1253971,16	Картометрический метод	7	Закрепление отсутствует
5564	411423,83	1253962,68	Картометрический метод	7	Закрепление отсутствует
5565	411432,42	1253957,30	Картометрический метод	7	Закрепление отсутствует
5566	411441,42	1253957,44	Картометрический метод	7	Закрепление отсутствует
5567	411446,76	1253952,13	Картометрический метод	7	Закрепление отсутствует
5568	411457,69	1253940,66	Картометрический метод	7	Закрепление отсутствует
5569	411463,52	1253919,72	Картометрический метод	7	Закрепление отсутствует
5570	411463,14	1253911,71	Картометрический метод	7	Закрепление отсутствует
5571	411461,21	1253906,68	Картометрический метод	7	Закрепление отсутствует
5572	411452,32	1253899,05	Картометрический метод	7	Закрепление отсутствует
5573	411429,93	1253890,72	Картометрический метод	7	Закрепление отсутствует
5574	411419,50	1253886,07	Картометрический метод	7	Закрепление отсутствует
5575	411403,68	1253874,34	Картометрический метод	7	Закрепление отсутствует
5576	411396,80	1253860,51	Картометрический метод	7	Закрепление отсутствует
5577	411391,00	1253853,15	Картометрический метод	7	Закрепление отсутствует
5578	411384,07	1253847,54	Картометрический метод	7	Закрепление отсутствует
5579	411385,13	1253844,56	Картометрический метод	7	Закрепление отсутствует
5580	411390,13	1253844,63	Картометрический метод	7	Закрепление отсутствует
5581	411410,82	1253865,43	Картометрический метод	7	Закрепление отсутствует

Сведения о местоположении границ объекта					
1. Система координат МСК 47 зона 1					
2. Сведения о характерных точках границ объекта					
Обозначение характерных точек границ	Координаты, м		Метод определения координат характерной точки	Средняя квадратическая погрешность	Описание обозначения точки на местности (при
	X	Y			
5582	411421,21	1253872,59	Картометрический метод	7	Закрепление отсутствует
5583	411438,12	1253877,99	Картометрический метод	7	Закрепление отсутствует
5584	411453,15	1253883,09	Картометрический метод	7	Закрепление отсутствует
5585	411472,94	1253892,34	Картометрический метод	7	Закрепление отсутствует
5586	411482,84	1253899,48	Картометрический метод	7	Закрепление отсутствует
5587	411488,71	1253908,07	Картометрический метод	7	Закрепление отсутствует
5588	411490,57	1253917,11	Картометрический метод	7	Закрепление отсутствует
5589	411493,47	1253924,15	Картометрический метод	7	Закрепление отсутствует
5590	411497,91	1253928,22	Картометрический метод	7	Закрепление отсутствует
5591	411508,85	1253931,87	Картометрический метод	7	Закрепление отсутствует
5592	411520,88	1253930,55	Картометрический метод	7	Закрепление отсутствует
5593	411538,34	1253934,30	Картометрический метод	7	Закрепление отсутствует
5594	411549,75	1253940,47	Картометрический метод	7	Закрепление отсутствует
5595	411560,14	1253948,11	Картометрический метод	7	Закрепление отсутствует
5596	411570,60	1253950,77	Картометрический метод	7	Закрепление отсутствует
5597	411580,11	1253950,90	Картометрический метод	7	Закрепление отсутствует
5598	411588,57	1253953,53	Картометрический метод	7	Закрепление отсутствует
5599	411591,95	1253962,08	Картометрический метод	7	Закрепление отсутствует
5600	411590,33	1253969,56	Картометрический метод	7	Закрепление отсутствует
5601	411587,27	1253973,52	Картометрический метод	7	Закрепление отсутствует
5602	411587,20	1253978,03	Картометрический метод	7	Закрепление отсутствует
5603	411589,98	1253992,07	Картометрический метод	7	Закрепление отсутствует
5604	411587,92	1253996,55	Картометрический метод	7	Закрепление отсутствует
5605	411569,40	1253996,28	Картометрический метод	7	Закрепление отсутствует
5606	411555,78	1254004,09	Картометрический метод	7	Закрепление отсутствует
5550	411547,22	1254007,48	Картометрический метод	7	Закрепление отсутствует
					-

Сведения о местоположении границ объекта					
1. Система координат МСК 47 зона 1					
2. Сведения о характерных точках границ объекта					
Обозначение характерных точек границ	Координаты, м		Метод определения координат характерной точки	Средняя квадратическая погрешность	Описание обозначения точки на местности (при
	X	Y			
5607	419714,31	1258638,11	Картометрический метод	7	Закрепление отсутствует
5608	419708,31	1258635,62	Картометрический метод	7	Закрепление отсутствует
5609	419684,71	1258628,84	Картометрический метод	7	Закрепление отсутствует
5610	419676,25	1258622,92	Картометрический метод	7	Закрепление отсутствует
5611	419671,19	1258617,00	Картометрический метод	7	Закрепление отсутствует
5612	419668,64	1258602,61	Картометрический метод	7	Закрепление отсутствует
5613	419664,41	1258589,90	Картометрический метод	7	Закрепление отсутствует
5614	419663,56	1258575,52	Картометрический метод	7	Закрепление отсутствует
5615	419655,10	1258563,66	Картометрический метод	7	Закрепление отсутствует
5616	419654,26	1258551,82	Картометрический метод	7	Закрепление отсутствует
5617	419668,65	1258534,00	Картометрический метод	7	Закрепление отсутствует
5618	419663,56	1258524,68	Картометрический метод	7	Закрепление отсутствует
5619	419661,87	1258512,83	Картометрический метод	7	Закрепление отсутствует
5620	419665,25	1258508,59	Картометрический метод	7	Закрепление отсутствует
5621	419674,57	1258509,42	Картометрический метод	7	Закрепление отсутствует
5622	419683,02	1258516,18	Картометрический метод	7	Закрепление отсутствует
5623	419690,63	1258515,33	Картометрический метод	7	Закрепление отсутствует
5624	419691,47	1258509,39	Картометрический метод	7	Закрепление отсутствует
5625	419686,40	1258506,02	Картометрический метод	7	Закрепление отсутствует
5626	419672,03	1258500,12	Картометрический метод	7	Закрепление отсутствует
5627	419663,57	1258483,18	Картометрический метод	7	Закрепление отсутствует
5628	419665,26	1258471,32	Картометрический метод	7	Закрепление отсутствует
5629	419670,34	1258469,62	Картометрический метод	7	Закрепление отсутствует
5630	419677,95	1258471,29	Картометрический метод	7	Закрепление отсутствует
5631	419684,71	1258467,90	Картометрический метод	7	Закрепление отсутствует
5632	419685,56	1258461,12	Картометрический метод	7	Закрепление отсутствует
5633	419685,56	1258453,97	Картометрический метод	7	Закрепление отсутствует

Сведения о местоположении границ объекта					
1. Система координат МСК 47 зона 1					
2. Сведения о характерных точках границ объекта					
Обозначение характерных точек границ	Координаты, м		Метод определения координат характерной точки	Средняя квадратическая погрешность	Описание обозначения точки на местности (при
	X	Y			
5634	419688,52	1258448,84	Картометрический метод	7	Закрепление отсутствует
5635	419696,43	1258448,77	Картометрический метод	7	Закрепление отсутствует
5636	419700,78	1258445,85	Картометрический метод	7	Закрепление отсутствует
5637	419707,55	1258445,84	Картометрический метод	7	Закрепление отсутствует
5638	419710,93	1258441,60	Картометрический метод	7	Закрепление отсутствует
5639	419713,46	1258433,13	Картометрический метод	7	Закрепление отсутствует
5640	419716,86	1258433,13	Картометрический метод	7	Закрепление отсутствует
5641	419719,39	1258437,35	Картометрический метод	7	Закрепление отсутствует
5642	419723,62	1258435,65	Картометрический метод	7	Закрепление отсутствует
5643	419727,00	1258428,87	Картометрический метод	7	Закрепление отсутствует
5644	419734,61	1258428,86	Картометрический метод	7	Закрепление отсутствует
5645	419739,68	1258435,63	Картометрический метод	7	Закрепление отсутствует
5646	419738,00	1258444,95	Картометрический метод	7	Закрепление отсутствует
5647	419729,54	1258450,89	Картометрический метод	7	Закрепление отсутствует
5648	419721,08	1258451,75	Картометрический метод	7	Закрепление отсутствует
5649	419716,01	1258455,99	Картометрический метод	7	Закрепление отсутствует
5650	419715,16	1258467,85	Картометрический метод	7	Закрепление отсутствует
5651	419718,54	1258473,78	Картометрический метод	7	Закрепление отсутствует
5652	419726,16	1258476,31	Картометрический метод	7	Закрепление отсутствует
5653	419730,38	1258481,38	Картометрический метод	7	Закрепление отсутствует
5654	419729,54	1258492,40	Картометрический метод	7	Закрепление отсутствует
5655	419734,61	1258507,64	Картометрический метод	7	Закрепление отсутствует
5656	419735,46	1258519,50	Картометрический метод	7	Закрепление отсутствует
5657	419729,54	1258522,89	Картометрический метод	7	Закрепление отсутствует
5658	419728,69	1258532,21	Картометрический метод	7	Закрепление отсутствует
5659	419730,38	1258540,68	Картометрический метод	7	Закрепление отсутствует
5660	419724,46	1258542,39	Картометрический метод	7	Закрепление отсутствует

Сведения о местоположении границ объекта					
1. Система координат МСК 47 зона 1					
2. Сведения о характерных точках границ объекта					
Обозначение характерных точек границ	Координаты, м		Метод определения координат характерной точки	Средняя квадратическая погрешность	Описание обозначения точки на местности (при
	X	Y			
5661	419719,38	1258535,61	Картометрический метод	7	Закрепление отсутствует
5662	419711,76	1258532,23	Картометрический метод	7	Закрепление отсутствует
5663	419707,54	1258534,78	Картометрический метод	7	Закрепление отсутствует
5664	419710,07	1258540,71	Картометрический метод	7	Закрепление отсутствует
5665	419721,08	1258550,01	Картометрический метод	7	Закрепление отсутствует
5666	419724,47	1258559,32	Картометрический метод	7	Закрепление отсутствует
5667	419720,23	1258568,64	Картометрический метод	7	Закрепление отсутствует
5668	419711,76	1258580,51	Картометрический метод	7	Закрепление отсутствует
5669	419712,61	1258591,53	Картометрический метод	7	Закрепление отсутствует
5670	419721,92	1258605,07	Картометрический метод	7	Закрепление отсутствует
5671	419721,07	1258611,00	Картометрический метод	7	Закрепление отсутствует
5672	419710,92	1258607,62	Картометрический метод	7	Закрепление отсутствует
5673	419706,70	1258611,02	Картометрический метод	7	Закрепление отсутствует
5674	419712,36	1258625,92	Картометрический метод	7	Закрепление отсутствует
5675	419718,54	1258634,72	Картометрический метод	7	Закрепление отсутствует
5607	419714,31	1258638,11	Картометрический метод	7	Закрепление отсутствует
					-
5676	420138,22	1258651,41	Картометрический метод	7	Закрепление отсутствует
5677	420124,15	1258642,04	Картометрический метод	7	Закрепление отсутствует
5678	420109,30	1258629,33	Картометрический метод	7	Закрепление отсутствует
5679	420101,13	1258616,71	Картометрический метод	7	Закрепление отсутствует
5680	420102,16	1258601,74	Картометрический метод	7	Закрепление отсутствует
5681	420108,11	1258594,34	Картометрический метод	7	Закрепление отсутствует
5682	420132,35	1258590,53	Картометрический метод	7	Закрепление отсутствует
5683	420173,15	1258597,81	Картометрический метод	7	Закрепление отсутствует
5684	420200,58	1258605,71	Картометрический метод	7	Закрепление отсутствует
5685	420223,11	1258606,05	Картометрический метод	7	Закрепление отсутствует

Сведения о местоположении границ объекта					
1. Система координат МСК 47 зона 1					
2. Сведения о характерных точках границ объекта					
Обозначение характерных точек границ	Координаты, м		Метод определения координат характерной точки	Средняя квадратическая погрешность	Описание обозначения точки на местности (при
	X	Y			
5686	420242,31	1258605,50	Картометрический метод	7	Закрепление отсутствует
5687	420266,57	1258600,87	Картометрический метод	7	Закрепление отсутствует
5688	420298,44	1258589,68	Картометрический метод	7	Закрепление отсутствует
5689	420323,49	1258589,23	Картометрический метод	7	Закрепление отсутствует
5690	420333,50	1258593,92	Картометрический метод	7	Закрепление отсутствует
5691	420344,22	1258598,69	Картометрический метод	7	Закрепление отсутствует
5692	420352,53	1258601,31	Картометрический метод	7	Закрепление отсутствует
5693	420353,33	1258603,82	Картометрический метод	7	Закрепление отсутствует
5694	420349,00	1258615,42	Картометрический метод	7	Закрепление отсутствует
5695	420317,97	1258626,61	Картометрический метод	7	Закрепление отсутствует
5696	420304,25	1258626,92	Картометрический метод	7	Закрепление отсутствует
5697	420295,43	1258627,11	Картометрический метод	7	Закрепление отсутствует
5698	420276,18	1258631,82	Картометрический метод	7	Закрепление отсутствует
5699	420264,45	1258634,97	Картометрический метод	7	Закрепление отсутствует
5700	420240,99	1258642,11	Картометрический метод	7	Закрепление отсутствует
5701	420198,41	1258643,14	Картометрический метод	7	Закрепление отсутствует
5702	420179,21	1258642,86	Картометрический метод	7	Закрепление отсутствует
5703	420157,46	1258647,53	Картометрический метод	7	Закрепление отсутствует
5676	420138,22	1258651,41	Картометрический метод	7	Закрепление отсутствует
					-
5704	420516,34	1258521,32	Картометрический метод	7	Закрепление отсутствует
5705	420513,01	1258521,27	Картометрический метод	7	Закрепление отсутствует
5706	420511,40	1258517,08	Картометрический метод	7	Закрепление отсутствует
5707	420512,29	1258512,93	Картометрический метод	7	Закрепление отсутствует
5708	420517,78	1258508,02	Картометрический метод	7	Закрепление отсутствует
5709	420523,59	1258502,78	Картометрический метод	7	Закрепление отсутствует
5710	420529,18	1258497,36	Картометрический метод	7	Закрепление отсутствует

Сведения о местоположении границ объекта					
1. Система координат МСК 47 зона 1					
2. Сведения о характерных точках границ объекта					
Обозначение характерных точек границ	Координаты, м		Метод определения координат характерной точки	Средняя квадратическая погрешность	Описание обозначения точки на местности (при
	X	Y			
5711	420536,03	1258484,98	Картометрический метод	7	Закрепление отсутствует
5712	420540,39	1258470,88	Картометрический метод	7	Закрепление отсутствует
5713	420549,73	1258458,53	Картометрический метод	7	Закрепление отсутствует
5714	420561,46	1258456,21	Картометрический метод	7	Закрепление отсутствует
5715	420574,80	1258456,41	Картометрический метод	7	Закрепление отсутствует
5716	420591,44	1258459,99	Картометрический метод	7	Закрепление отсутствует
5717	420600,62	1258460,12	Картометрический метод	7	Закрепление отсутствует
5718	420616,52	1258457,03	Картометрический метод	7	Закрепление отсутствует
5719	420632,48	1258448,95	Картометрический метод	7	Закрепление отсутствует
5720	420653,55	1258434,27	Картометрический метод	7	Закрепление отсутствует
5721	420667,03	1258424,48	Картометрический метод	7	Закрепление отсутствует
5722	420682,07	1258423,04	Картометрический метод	7	Закрепление отсутствует
5723	420702,94	1258423,35	Картометрический метод	7	Закрепление отсутствует
5724	420740,32	1258435,57	Картометрический метод	7	Закрепление отсутствует
5725	420756,99	1258437,48	Картометрический метод	7	Закрепление отсутствует
5726	420773,67	1258437,73	Картометрический метод	7	Закрепление отсутствует
5727	420806,38	1258425,73	Картометрический метод	7	Закрепление отсутствует
5728	420819,03	1258415,92	Картометрический метод	7	Закрепление отсутствует
5729	420830,77	1258411,93	Картометрический метод	7	Закрепление отсутствует
5730	420844,13	1258411,30	Картометрический метод	7	Закрепление отсутствует
5731	420861,72	1258406,56	Картометрический метод	7	Закрепление отсутствует
5732	420865,03	1258408,28	Картометрический метод	7	Закрепление отсутствует
5733	420864,17	1258410,77	Картометрический метод	7	Закрепление отсутствует
5734	420854,92	1258415,62	Картометрический метод	7	Закрепление отсутствует
5735	420835,88	1258419,67	Картометрический метод	7	Закрепление отсутствует
5736	420825,63	1258421,85	Картометрический метод	7	Закрепление отсутствует
5737	420811,23	1258437,46	Картометрический метод	7	Закрепление отсутствует

Сведения о местоположении границ объекта					
1. Система координат МСК 47 зона 1					
2. Сведения о характерных точках границ объекта					
Обозначение характерных точек границ	Координаты, м		Метод определения координат характерной точки	Средняя квадратическая погрешность	Описание обозначения точки на местности (при
	X	Y			
5738	420806,06	1258449,87	Картометрический метод	7	Закрепление отсутствует
5739	420800,12	1258457,27	Картометрический метод	7	Закрепление отсутствует
5740	420788,34	1258463,76	Картометрический метод	7	Закрепление отсутствует
5741	420775,83	1258463,57	Картометрический метод	7	Закрепление отсутствует
5742	420757,50	1258461,63	Картометрический метод	7	Закрепление отсутствует
5743	420745,13	1258459,51	Картометрический метод	7	Закрепление отсутствует
5744	420730,85	1258457,07	Картометрический метод	7	Закрепление отсутствует
5745	420698,34	1258454,92	Картометрический метод	7	Закрепление отсутствует
5746	420670,78	1258456,17	Картометрический метод	7	Закрепление отсутствует
5747	420654,87	1258460,10	Картометрический метод	7	Закрепление отсутствует
5748	420628,83	1258472,20	Картометрический метод	7	Закрепление отсутствует
5749	420618,61	1258487,87	Картометрический метод	7	Закрепление отсутствует
5750	420606,86	1258492,69	Картометрический метод	7	Закрепление отсутствует
5751	420598,48	1258489,87	Картометрический метод	7	Закрепление отсутствует
5752	420583,60	1258484,86	Картометрический метод	7	Закрепление отсутствует
5753	420570,26	1258483,83	Картометрический метод	7	Закрепление отсутствует
5754	420556,05	1258486,11	Картометрический метод	7	Закрепление отсутствует
5755	420543,38	1258496,74	Картометрический метод	7	Закрепление отсутствует
5756	420534,90	1258506,61	Картометрический метод	7	Закрепление отсутствует
5757	420529,81	1258513,19	Картометрический метод	7	Закрепление отсутствует
5704	420516,34	1258521,32	Картометрический метод	7	Закрепление отсутствует
					-
5758	412077,08	1254116,13	Картометрический метод	7	Закрепление отсутствует
5759	412072,96	1254111,78	Картометрический метод	7	Закрепление отсутствует
5760	412074,05	1254105,16	Картометрический метод	7	Закрепление отсутствует
5761	412083,39	1254096,03	Картометрический метод	7	Закрепление отсутствует
5762	412107,68	1254089,39	Картометрический метод	7	Закрепление отсутствует

Сведения о местоположении границ объекта					
1. Система координат МСК 47 зона 1					
2. Сведения о характерных точках границ объекта					
Обозначение характерных точек границ	Координаты, м		Метод определения координат характерной точки	Средняя квадратическая погрешность	Описание обозначения точки на местности (при
	X	Y			
5763	412116,08	1254084,08	Картометрический метод	7	Закрепление отсутствует
5764	412134,45	1254064,78	Картометрический метод	7	Закрепление отсутствует
5765	412150,55	1254031,92	Картометрический метод	7	Закрепление отсутствует
5766	412152,83	1254015,91	Картометрический метод	7	Закрепление отсутствует
5767	412158,32	1254002,60	Картометрический метод	7	Закрепление отсутствует
5768	412166,17	1253997,54	Картометрический метод	7	Закрепление отсутствует
5769	412170,66	1253998,61	Картометрический метод	7	Закрепление отсутствует
5770	412175,98	1254009,20	Картометрический метод	7	Закрепление отсутствует
5771	412176,34	1254024,30	Картометрический метод	7	Закрепление отсутствует
5772	412180,20	1254033,73	Картометрический метод	7	Закрепление отсутствует
5773	412191,72	1254034,39	Картометрический метод	7	Закрепление отсутствует
5774	412196,07	1254030,95	Картометрический метод	7	Закрепление отсутствует
5775	412202,97	1254015,79	Картометрический метод	7	Закрепление отсутствует
5776	412207,52	1254002,13	Картометрический метод	7	Закрепление отсутствует
5777	412211,62	1253994,57	Картометрический метод	7	Закрепление отсутствует
5778	412213,81	1253991,86	Картометрический метод	7	Закрепление отсутствует
5779	412229,83	1253987,04	Картометрический метод	7	Закрепление отсутствует
5780	412237,61	1253987,09	Картометрический метод	7	Закрепление отсутствует
5781	412240,05	1253992,48	Картометрический метод	7	Закрепление отсутствует
5782	412239,03	1254004,02	Картометрический метод	7	Закрепление отсутствует
5783	412246,80	1254015,09	Картометрический метод	7	Закрепление отсутствует
5784	412246,58	1254023,90	Картометрический метод	7	Закрепление отсутствует
5785	412241,13	1254032,80	Картометрический метод	7	Закрепление отсутствует
5786	412241,92	1254041,43	Картометрический метод	7	Закрепление отсутствует
5787	412238,41	1254044,70	Картометрический метод	7	Закрепление отсутствует
5788	412232,10	1254053,28	Картометрический метод	7	Закрепление отсутствует
5789	412229,01	1254062,47	Картометрический метод	7	Закрепление отсутствует

Сведения о местоположении границ объекта					
1. Система координат МСК 47 зона 1					
2. Сведения о характерных точках границ объекта					
Обозначение характерных точек границ	Координаты, м		Метод определения координат характерной точки	Средняя квадратическая погрешность	Описание обозначения точки на местности (при
	X	Y			
5790	412230,55	1254075,33	Картометрический метод	7	Закрепление отсутствует
5791	412229,81	1254083,30	Картометрический метод	7	Закрепление отсутствует
5792	412223,75	1254086,27	Картометрический метод	7	Закрепление отсутствует
5793	412209,59	1254077,68	Картометрический метод	7	Закрепление отсутствует
5794	412202,79	1254075,92	Картометрический метод	7	Закрепление отсутствует
5795	412187,73	1254075,64	Картометрический метод	7	Закрепление отсутствует
5796	412180,81	1254077,10	Картометрический метод	7	Закрепление отсутствует
5797	412172,73	1254081,12	Картометрический метод	7	Закрепление отсутствует
5798	412161,44	1254088,52	Картометрический метод	7	Закрепление отсутствует
5799	412155,79	1254092,22	Картометрический метод	7	Закрепление отсутствует
5800	412144,52	1254097,14	Картометрический метод	7	Закрепление отсутствует
5801	412117,00	1254101,96	Картометрический метод	7	Закрепление отсутствует
5802	412101,66	1254106,43	Картометрический метод	7	Закрепление отсутствует
5803	412085,66	1254112,94	Картометрический метод	7	Закрепление отсутствует
5758	412077,08	1254116,13	Картометрический метод	7	Закрепление отсутствует
					-
5804	419348,12	1258238,03	Картометрический метод	7	Закрепление отсутствует
5805	419341,37	1258238,03	Картометрический метод	7	Закрепление отсутствует
5806	419328,67	1258233,82	Картометрический метод	7	Закрепление отсутствует
5807	419321,07	1258224,52	Картометрический метод	7	Закрепление отсутствует
5808	419318,53	1258214,35	Картометрический метод	7	Закрепление отсутствует
5809	419311,76	1258212,67	Картометрический метод	7	Закрепление отсутствует
5810	419302,46	1258214,38	Картометрический метод	7	Закрепление отсутствует
5811	419294,00	1258214,40	Картометрический метод	7	Закрепление отсутствует
5812	419290,62	1258209,31	Картометрический метод	7	Закрепление отсутствует
5813	419291,46	1258203,39	Картометрический метод	7	Закрепление отсутствует
5814	419299,93	1258200,83	Картометрический метод	7	Закрепление отсутствует

Сведения о местоположении границ объекта					
1. Система координат МСК 47 зона 1					
2. Сведения о характерных точках границ объекта					
Обозначение характерных точек границ	Координаты, м		Метод определения координат характерной точки	Средняя квадратическая погрешность	Описание обозначения точки на местности (при
	X	Y			
5815	419300,77	1258195,75	Картометрический метод	7	Закрепление отсутствует
5816	419296,54	1258192,37	Картометрический метод	7	Закрепление отсутствует
5817	419283,85	1258189,00	Картометрический метод	7	Закрепление отсутствует
5818	419277,93	1258180,53	Картометрический метод	7	Закрепление отсутствует
5819	419277,09	1258162,75	Картометрический метод	7	Закрепление отсутствует
5820	419271,17	1258157,67	Картометрический метод	7	Закрепление отсутствует
5821	419254,25	1258157,71	Картометрический метод	7	Закрепление отсутствует
5822	419247,49	1258159,41	Картометрический метод	7	Закрепление отсутствует
5823	419243,26	1258167,89	Картометрический метод	7	Закрепление отсутствует
5824	419242,41	1258175,51	Картометрический метод	7	Закрепление отсутствует
5825	419246,65	1258180,59	Картометрический метод	7	Закрепление отсутствует
5826	419250,87	1258189,05	Картометрический метод	7	Закрепление отсутствует
5827	419244,94	1258193,29	Картометрический метод	7	Закрепление отсутствует
5828	419236,49	1258189,92	Картометрический метод	7	Закрепление отсутствует
5829	419220,43	1258177,24	Картометрический метод	7	Закрепление отсутствует
5830	419206,90	1258169,63	Картометрический метод	7	Закрепление отсутствует
5831	419197,58	1258168,80	Картометрический метод	7	Закрепление отсутствует
5832	419190,82	1258163,73	Картометрический метод	7	Закрепление отсутствует
5833	419183,21	1258151,04	Картометрический метод	7	Закрепление отсутствует
5834	419194,20	1258138,31	Картометрический метод	7	Закрепление отсутствует
5835	419195,05	1258113,75	Картометрический метод	7	Закрепление отсутствует
5836	419196,74	1258111,20	Картометрический метод	7	Закрепление отсутствует
5837	419201,82	1258113,74	Картометрический метод	7	Закрепление отсутствует
5838	419211,97	1258114,57	Картометрический метод	7	Закрепление отсутствует
5839	419217,89	1258111,17	Картометрический метод	7	Закрепление отсутствует
5840	419217,04	1258104,40	Картометрический метод	7	Закрепление отсутствует
5841	419212,82	1258100,17	Картометрический метод	7	Закрепление отсутствует

Сведения о местоположении границ объекта					
1. Система координат МСК 47 зона 1					
2. Сведения о характерных точках границ объекта					
Обозначение характерных точек границ	Координаты, м		Метод определения координат характерной точки	Средняя квадратическая погрешность	Описание обозначения точки на местности (при
	X	Y			
5842	419211,12	1258093,39	Картометрический метод	7	Закрепление отсутствует
5843	419214,51	1258089,15	Картометрический метод	7	Закрепление отсутствует
5844	419213,66	1258083,22	Картометрический метод	7	Закрепление отсутствует
5845	419206,90	1258077,30	Картометрический метод	7	Закрепление отсутствует
5846	419195,06	1258073,93	Картометрический метод	7	Закрепление отсутствует
5847	419185,75	1258073,10	Картометрический метод	7	Закрепление отсутствует
5848	419182,37	1258065,49	Картометрический метод	7	Закрепление отсутствует
5849	419185,75	1258047,69	Картометрический метод	7	Закрепление отсутствует
5850	419179,83	1258032,46	Картометрический метод	7	Закрепление отсутствует
5851	419178,99	1258024,84	Картометрический метод	7	Закрепление отсутствует
5852	419186,60	1258017,19	Картометрический метод	7	Закрепление отсутствует
5853	419195,90	1258018,87	Картометрический метод	7	Закрепление отсутствует
5854	419202,68	1258030,73	Картометрический метод	7	Закрепление отсутствует
5855	419202,67	1258040,90	Картометрический метод	7	Закрепление отсутствует
5856	419210,71	1258047,54	Картометрический метод	7	Закрепление отсутствует
5857	419212,48	1258055,27	Картометрический метод	7	Закрепление отсутствует
5858	419219,37	1258075,88	Картометрический метод	7	Закрепление отсутствует
5859	419227,19	1258089,14	Картометрический метод	7	Закрепление отсутствует
5860	419226,35	1258098,45	Картометрический метод	7	Закрепление отсутствует
5861	419233,11	1258099,29	Картометрический метод	7	Закрепление отсутствует
5862	419244,10	1258089,95	Картометрический метод	7	Закрепление отсутствует
5863	419256,80	1258082,31	Картометрический метод	7	Закрепление отсутствует
5864	419266,09	1258082,29	Картометрический метод	7	Закрепление отсутствует
5865	419273,70	1258085,67	Картометрический метод	7	Закрепление отсутствует
5866	419280,47	1258100,06	Картометрический метод	7	Закрепление отсутствует
5867	419277,93	1258103,45	Картометрический метод	7	Закрепление отсутствует
5868	419272,86	1258094,99	Картометрический метод	7	Закрепление отсутствует

Сведения о местоположении границ объекта					
1. Система координат МСК 47 зона 1					
2. Сведения о характерных точках границ объекта					
Обозначение характерных точек границ	Координаты, м		Метод определения координат характерной точки	Средняя квадратическая погрешность	Описание обозначения точки на местности (при
	X	Y			
5869	419266,95	1258089,91	Картометрический метод	7	Закрепление отсутствует
5870	419254,25	1258090,78	Картометрический метод	7	Закрепление отсутствует
5871	419247,49	1258095,03	Картометрический метод	7	Закрепление отсутствует
5872	419237,34	1258104,36	Картометрический метод	7	Закрепление отсутствует
5873	419232,26	1258112,00	Картометрический метод	7	Закрепление отсутствует
5874	419221,27	1258114,22	Картометрический метод	7	Закрепление отсутствует
5875	419222,96	1258122,18	Картометрический метод	7	Закрепление отсутствует
5876	419221,27	1258127,26	Картометрический метод	7	Закрепление отсутствует
5877	419222,96	1258133,18	Картометрический метод	7	Закрепление отсутствует
5878	419236,49	1258137,40	Картометрический метод	7	Закрепление отсутствует
5879	419246,65	1258147,54	Картометрический метод	7	Закрепление отсутствует
5880	419253,41	1258150,08	Картометрический метод	7	Закрепление отсутствует
5881	419260,17	1258150,07	Картометрический метод	7	Закрепление отсутствует
5882	419265,25	1258145,83	Картометрический метод	7	Закрепление отсутствует
5883	419270,32	1258146,66	Картометрический метод	7	Закрепление отсутствует
5884	419277,09	1258150,04	Картометрический метод	7	Закрепление отсутствует
5885	419289,77	1258152,57	Картометрический метод	7	Закрепление отсутствует
5886	419296,54	1258155,94	Картометрический метод	7	Закрепление отсутствует
5887	419301,62	1258164,40	Картометрический метод	7	Закрепление отсутствует
5888	419303,31	1258180,50	Картометрический метод	7	Закрепление отсутствует
5889	419307,54	1258183,88	Картометрический метод	7	Закрепление отсутствует
5890	419311,77	1258184,71	Картометрический метод	7	Закрепление отсутствует
5891	419318,53	1258183,86	Картометрический метод	7	Закрепление отсутствует
5892	419325,30	1258180,47	Картометрический метод	7	Закрепление отсутствует
5893	419330,37	1258182,99	Картометрический метод	7	Закрепление отсутствует
5894	419331,21	1258187,23	Картометрический метод	7	Закрепление отсутствует
5895	419326,98	1258197,39	Картометрический метод	7	Закрепление отсутствует

Сведения о местоположении границ объекта					
1. Система координат МСК 47 зона 1					
2. Сведения о характерных точках границ объекта					
Обозначение характерных точек границ	Координаты, м		Метод определения координат характерной точки	Средняя квадратическая погрешность	Описание обозначения точки на местности (при
	X	Y			
5896	419336,28	1258202,47	Картометрический метод	7	Закрепление отсутствует
5897	419349,10	1258199,67	Картометрический метод	7	Закрепление отсутствует
5898	419362,92	1258202,43	Картометрический метод	7	Закрепление отсутствует
5899	419374,34	1258204,96	Картометрический метод	7	Закрепление отсутствует
5900	419376,03	1258209,18	Картометрический метод	7	Закрепление отсутствует
5901	419370,96	1258211,73	Картометрический метод	7	Закрепление отсутствует
5902	419357,43	1258206,67	Картометрический метод	7	Закрепление отсутствует
5903	419350,67	1258207,52	Картометрический метод	7	Закрепление отсутствует
5904	419346,86	1258211,35	Картометрический метод	7	Закрепление отсутствует
5905	419338,82	1258212,63	Картометрический метод	7	Закрепление отсутствует
5906	419334,59	1258215,18	Картометрический метод	7	Закрепление отсутствует
5907	419333,74	1258221,10	Картометрический метод	7	Закрепление отсутствует
5908	419348,98	1258234,63	Картометрический метод	7	Закрепление отсутствует
5804	419348,12	1258238,03	Картометрический метод	7	Закрепление отсутствует
					-
5909	420950,38	1257896,62	Картометрический метод	7	Закрепление отсутствует
5910	420947,08	1257894,07	Картометрический метод	7	Закрепление отсутствует
5911	420947,14	1257889,90	Картометрический метод	7	Закрепление отсутствует
5912	420952,40	1257884,43	Картометрический метод	7	Закрепление отсутствует
5913	420960,39	1257876,22	Картометрический метод	7	Закрепление отсутствует
5914	420967,44	1257869,39	Картометрический метод	7	Закрепление отсутствует
5915	420974,21	1257861,99	Картометрический метод	7	Закрепление отсутствует
5916	420977,63	1257857,05	Картометрический метод	7	Закрепление отсутствует
5917	420977,54	1257854,60	Картометрический метод	7	Закрепление отсутствует
5918	420977,01	1257840,39	Картометрический метод	7	Закрепление отсутствует
5919	420978,90	1257824,59	Картометрический метод	7	Закрепление отсутствует
5920	420983,98	1257818,84	Картометрический метод	7	Закрепление отсутствует

Сведения о местоположении границ объекта					
1. Система координат МСК 47 зона 1					
2. Сведения о характерных точках границ объекта					
Обозначение характерных точек границ	Координаты, м		Метод определения координат характерной точки	Средняя квадратическая погрешность	Описание обозначения точки на местности (при
	X	Y			
5921	420997,36	1257816,54	Картометрический метод	7	Закрепление отсутствует
5922	421019,58	1257806,27	Картометрический метод	7	Закрепление отсутствует
5923	421044,40	1257793,93	Картометрический метод	7	Закрепление отсутствует
5924	421058,72	1257784,15	Картометрический метод	7	Закрепление отсутствует
5925	421071,41	1257771,85	Картометрический метод	7	Закрепление отсутствует
5926	421081,30	1257759,07	Картометрический метод	7	Закрепление отсутствует
5927	421091,73	1257749,67	Картометрический метод	7	Закрепление отсутствует
5928	421104,28	1257747,35	Картометрический метод	7	Закрепление отсутствует
5929	421111,80	1257746,64	Картометрический метод	7	Закрепление отсутствует
5930	421121,67	1257757,61	Картометрический метод	7	Закрепление отсутствует
5931	421127,41	1257765,19	Картометрический метод	7	Закрепление отсутствует
5932	421138,96	1257775,35	Картометрический метод	7	Закрепление отсутствует
5933	421148,99	1257773,84	Картометрический метод	7	Закрепление отсутствует
5934	421159,11	1257765,66	Картометрический метод	7	Закрепление отсутствует
5935	421173,45	1257755,05	Картометрический метод	7	Закрепление отсутствует
5936	421188,51	1257751,95	Картометрический метод	7	Закрепление отсутствует
5937	421201,02	1257752,13	Картометрический метод	7	Закрепление отсутствует
5938	421204,29	1257757,18	Картометрический метод	7	Закрепление отсутствует
5939	421205,05	1257763,02	Картометрический метод	7	Закрепление отсутствует
5940	421200,80	1257768,78	Картометрический метод	7	Закрепление отсутствует
5941	421184,88	1257773,55	Картометрический метод	7	Закрепление отсутствует
5942	421177,13	1257776,81	Картометрический метод	7	Закрепление отсутствует
5943	421163,89	1257782,39	Картометрический метод	7	Закрепление отсутствует
5944	421143,64	1257787,31	Картометрический метод	7	Закрепление отсутствует
5945	421117,01	1257793,35	Картометрический метод	7	Закрепление отсутствует
5946	421081,48	1257802,67	Картометрический метод	7	Закрепление отсутствует
5947	421072,01	1257806,83	Картометрический метод	7	Закрепление отсутствует

Сведения о местоположении границ объекта					
1. Система координат МСК 47 зона 1					
2. Сведения о характерных точках границ объекта					
Обозначение характерных точек границ	Координаты, м		Метод определения координат характерной точки	Средняя квадратическая погрешность	Описание обозначения точки на местности (при
	X	Y			
5948	421055,81	1257814,08	Картометрический метод	7	Закрепление отсутствует
5949	421037,35	1257822,13	Картометрический метод	7	Закрепление отсутствует
5950	421023,85	1257832,76	Картометрический метод	7	Закрепление отсутствует
5951	421006,05	1257853,31	Картометрический метод	7	Закрепление отсутствует
5952	420992,43	1257873,09	Картометрический метод	7	Закрепление отсутствует
5953	420977,32	1257882,59	Картометрический метод	7	Закрепление отсутствует
5954	420957,90	1257895,89	Картометрический метод	7	Закрепление отсутствует
5909	420950,38	1257896,62	Картометрический метод	7	Закрепление отсутствует
					-
5955	416476,11	1256188,21	Картометрический метод	7	Закрепление отсутствует
5956	416470,20	1256182,82	Картометрический метод	7	Закрепление отсутствует
5957	416464,88	1256170,87	Картометрический метод	7	Закрепление отсутствует
5958	416461,48	1256165,23	Картометрический метод	7	Закрепление отсутствует
5959	416450,18	1256165,14	Картометрический метод	7	Закрепление отсутствует
5960	416442,37	1256152,36	Картометрический метод	7	Закрепление отсутствует
5961	416429,56	1256143,67	Картометрический метод	7	Закрепление отсутствует
5962	416424,63	1256126,38	Картометрический метод	7	Закрепление отсутствует
5963	416422,52	1256115,68	Картометрический метод	7	Закрепление отсутствует
5964	416407,79	1256106,78	Картометрический метод	7	Закрепление отсутствует
5965	416390,89	1256107,33	Картометрический метод	7	Закрепление отсутствует
5966	416382,68	1256106,58	Картометрический метод	7	Закрепление отсутствует
5967	416364,18	1256113,10	Картометрический метод	7	Закрепление отсутствует
5968	416356,65	1256113,04	Картометрический метод	7	Закрепление отсутствует
5969	416349,19	1256108,82	Картометрический метод	7	Закрепление отсутствует
5970	416350,17	1256098,83	Картометрический метод	7	Закрепление отсутствует
5971	416361,27	1256083,92	Картометрический метод	7	Закрепление отсутствует
5972	416369,78	1256074,82	Картометрический метод	7	Закрепление отсутствует

Сведения о местоположении границ объекта					
1. Система координат МСК 47 зона 1					
2. Сведения о характерных точках границ объекта					
Обозначение характерных точек границ	Координаты, м		Метод определения координат характерной точки	Средняя квадратическая погрешность	Описание обозначения точки на местности (при
	X	Y			
5973	416378,25	1256056,94	Картометрический метод	7	Закрепление отсутствует
5974	416377,65	1256049,94	Картометрический метод	7	Закрепление отсутствует
5975	416359,92	1256026,77	Картометрический метод	7	Закрепление отсутствует
5976	416357,21	1256018,07	Картометрический метод	7	Закрепление отсутствует
5977	416350,41	1256014,67	Картометрический метод	7	Закрепление отсутствует
5978	416348,40	1256008,78	Картометрический метод	7	Закрепление отсутствует
5979	416346,95	1255998,39	Картометрический метод	7	Закрепление отсутствует
5980	416343,18	1255993,99	Картометрический метод	7	Закрепление отсутствует
5981	416343,17	1255988,79	Картометрический метод	7	Закрепление отсутствует
5982	416347,08	1255988,48	Картометрический метод	7	Закрепление отсутствует
5983	416350,98	1255991,18	Картометрический метод	7	Закрепление отсутствует
5984	416355,39	1255997,97	Картометрический метод	7	Закрепление отсутствует
5985	416362,79	1256002,86	Картометрический метод	7	Закрепление отсутствует
5986	416385,79	1256010,34	Картометрический метод	7	Закрепление отсутствует
5987	416396,30	1256011,02	Картометрический метод	7	Закрепление отсутствует
5988	416404,40	1256009,11	Картометрический метод	7	Закрепление отсутствует
5989	416409,70	1256011,51	Картометрический метод	7	Закрепление отсутствует
5990	416412,45	1256018,73	Картометрический метод	7	Закрепление отсутствует
5991	416417,82	1256025,89	Картометрический метод	7	Закрепление отсутствует
5992	416419,82	1256031,89	Картометрический метод	7	Закрепление отсутствует
5993	416417,93	1256036,09	Картометрический метод	7	Закрепление отсутствует
5994	416410,33	1256039,80	Картометрический метод	7	Закрепление отсутствует
5995	416405,74	1256043,71	Картометрический метод	7	Закрепление отсутствует
5996	416406,55	1256051,00	Картометрический метод	7	Закрепление отсутствует
5997	416401,66	1256056,71	Картометрический метод	7	Закрепление отсутствует
5998	416399,57	1256064,21	Картометрический метод	7	Закрепление отсутствует
5999	416404,67	1256070,80	Картометрический метод	7	Закрепление отсутствует

Сведения о местоположении границ объекта					
1. Система координат МСК 47 зона 1					
2. Сведения о характерных точках границ объекта					
Обозначение характерных точек границ	Координаты, м		Метод определения координат характерной точки	Средняя квадратическая погрешность	Описание обозначения точки на местности (при
	X	Y			
6000	416415,67	1256067,29	Картометрический метод	7	Закрепление отсутствует
6001	416421,37	1256073,48	Картометрический метод	7	Закрепление отсутствует
6002	416434,08	1256079,67	Картометрический метод	7	Закрепление отсутствует
6003	416440,00	1256092,16	Картометрический метод	7	Закрепление отсутствует
6004	416441,01	1256100,86	Картометрический метод	7	Закрепление отсутствует
6005	416438,53	1256121,46	Картометрический метод	7	Закрепление отсутствует
6006	416444,56	1256125,43	Картометрический метод	7	Закрепление отсутствует
6007	416448,17	1256129,15	Картометрический метод	7	Закрепление отсутствует
6008	416447,85	1256132,55	Картометрический метод	7	Закрепление отсутствует
6009	416452,95	1256138,45	Картометрический метод	7	Закрепление отсутствует
6010	416470,58	1256147,49	Картометрический метод	7	Закрепление отсутствует
6011	416479,76	1256154,51	Картометрический метод	7	Закрепление отсутствует
6012	416482,67	1256157,91	Картометрический метод	7	Закрепление отсутствует
6013	416479,57	1256163,91	Картометрический метод	7	Закрепление отсутствует
6014	416478,88	1256169,41	Картометрический метод	7	Закрепление отсутствует
6015	416483,40	1256183,20	Картометрический метод	7	Закрепление отсутствует
5955	416476,11	1256188,21	Картометрический метод	7	Закрепление отсутствует
					-
6016	419909,07	1259398,66	Картометрический метод	7	Закрепление отсутствует
6017	419890,34	1259394,64	Картометрический метод	7	Закрепление отсутствует
6018	419883,07	1259377,04	Картометрический метод	7	Закрепление отсутствует
6019	419890,95	1259349,68	Картометрический метод	7	Закрепление отсутствует
6020	419907,61	1259321,20	Картометрический метод	7	Закрепление отсутствует
6021	419957,04	1259275,72	Картометрический метод	7	Закрепление отсутствует
6022	419973,40	1259269,72	Картометрический метод	7	Закрепление отсутствует
6023	419990,85	1259274,98	Картометрический метод	7	Закрепление отсутствует
6024	419994,45	1259286,27	Картометрический метод	7	Закрепление отсутствует

Сведения о местоположении границ объекта

1. Система координат МСК 47 зона 1

2. Сведения о характерных точках границ объекта

Обозначение характерных точек границ	Координаты, м		Метод определения координат характерной точки	Средняя квадратическая погрешность	Описание обозначения точки на местности (при
	X	Y			
6025	419980,55	1259296,06	Картометрический метод	7	Закрепление отсутствует
6026	419955,35	1259308,18	Картометрический метод	7	Закрепление отсутствует
6027	419945,20	1259318,02	Картометрический метод	7	Закрепление отсутствует
6028	419946,27	1259331,77	Картометрический метод	7	Закрепление отсутствует
6029	419974,94	1259340,94	Картометрический метод	7	Закрепление отсутствует
6030	419978,49	1259355,98	Картометрический метод	7	Закрепление отсутствует
6031	419969,68	1259359,60	Картометрический метод	7	Закрепление отсутствует
6032	419963,36	1259364,50	Картометрический метод	7	Закрепление отсутствует
6033	419950,64	1259379,30	Картометрический метод	7	Закрепление отсутствует
6034	419950,54	1259386,79	Картометрический метод	7	Закрепление отсутствует
6035	419936,65	1259395,33	Картометрический метод	7	Закрепление отсутствует
6016	419909,07	1259398,66	Картометрический метод	7	Закрепление отсутствует
					-
6036	421691,80	1257995,10	Картометрический метод	7	Закрепление отсутствует
6037	421666,76	1257994,73	Картометрический метод	7	Закрепление отсутствует
6038	421649,30	1257990,31	Картометрический метод	7	Закрепление отсутствует
6039	421642,72	1257983,55	Картометрический метод	7	Закрепление отсутствует
6040	421641,11	1257978,53	Картометрический метод	7	Закрепление отсутствует
6041	421642,02	1257973,55	Картометрический метод	7	Закрепление отсутствует
6042	421646,20	1257972,77	Картометрический метод	7	Закрепление отсутствует
6043	421652,86	1257973,71	Картометрический метод	7	Закрепление отсутствует
6044	421677,01	1257977,40	Картометрический метод	7	Закрепление отсутствует
6045	421698,72	1257976,89	Картометрический метод	7	Закрепление отсутствует
6046	421713,82	1257970,46	Картометрический метод	7	Закрепление отсутствует
6047	421726,40	1257966,48	Картометрический метод	7	Закрепление отсутствует
6048	421740,63	1257963,36	Картометрический метод	7	Закрепление отсутствует
6049	421765,68	1257962,07	Картометрический метод	7	Закрепление отсутствует

Сведения о местоположении границ объекта					
1. Система координат МСК 47 зона 1					
2. Сведения о характерных точках границ объекта					
Обозначение характерных точек границ	Координаты, м		Метод определения координат характерной точки	Средняя квадратическая погрешность	Описание обозначения точки на местности (при
	X	Y			
6050	421768,66	1257962,12	Картометрический метод	7	Закрепление отсутствует
6051	421814,90	1257962,80	Картометрический метод	7	Закрепление отсутствует
6052	421887,05	1257973,61	Картометрический метод	7	Закрепление отсутствует
6053	421903,18	1257976,61	Картометрический метод	7	Закрепление отсутствует
6054	421906,45	1257981,66	Картометрический метод	7	Закрепление отсутствует
6055	421899,66	1257989,88	Картометрический метод	7	Закрепление отсутствует
6056	421877,95	1257991,22	Картометрический метод	7	Закрепление отсутствует
6057	421845,42	1257989,91	Картометрический метод	7	Закрепление отсутствует
6058	421811,25	1257986,06	Картометрический метод	7	Закрепление отсутствует
6059	421778,91	1257984,75	Картометрический метод	7	Закрепление отсутствует
6060	421749,52	1257984,31	Картометрический метод	7	Закрепление отсутствует
6061	421729,19	1257986,14	Картометрический метод	7	Закрепление отсутствует
6062	421717,77	1257987,17	Картометрический метод	7	Закрепление отсутствует
6036	421691,80	1257995,10	Картометрический метод	7	Закрепление отсутствует
					-
6063	412174,58	1253578,27	Картометрический метод	7	Закрепление отсутствует
6064	412166,57	1253575,48	Картометрический метод	7	Закрепление отсутствует
6065	412154,43	1253577,08	Картометрический метод	7	Закрепление отсутствует
6066	412148,69	1253568,72	Картометрический метод	7	Закрепление отсутствует
6067	412146,95	1253551,71	Картометрический метод	7	Закрепление отсутствует
6068	412152,47	1253533,25	Картометрический метод	7	Закрепление отсутствует
6069	412161,25	1253521,40	Картометрический метод	7	Закрепление отсутствует
6070	412173,12	1253511,27	Картометрический метод	7	Закрепление отсутствует
6071	412188,36	1253503,08	Картометрический метод	7	Закрепление отсутствует
6072	412204,47	1253495,26	Картометрический метод	7	Закрепление отсутствует
6073	412219,05	1253488,52	Картометрический метод	7	Закрепление отсутствует
6074	412225,96	1253485,26	Картометрический метод	7	Закрепление отсутствует

Сведения о местоположении границ объекта					
1. Система координат МСК 47 зона 1					
2. Сведения о характерных точках границ объекта					
Обозначение характерных точек границ	Координаты, м		Метод определения координат характерной точки	Средняя квадратическая погрешность	Описание обозначения точки на местности (при
	X	Y			
6075	412237,46	1253482,48	Картометрический метод	7	Закрепление отсутствует
6076	412245,98	1253482,21	Картометрический метод	7	Закрепление отсутствует
6077	412248,75	1253493,09	Картометрический метод	7	Закрепление отсутствует
6078	412243,11	1253507,90	Картометрический метод	7	Закрепление отсутствует
6079	412206,26	1253538,29	Картометрический метод	7	Закрепление отсутствует
6080	412192,12	1253553,97	Картометрический метод	7	Закрепление отсутствует
6063	412174,58	1253578,27	Картометрический метод	7	Закрепление отсутствует
					-
6081	411680,08	1254085,51	Картометрический метод	7	Закрепление отсутствует
6082	411669,59	1254085,50	Картометрический метод	7	Закрепление отсутствует
6083	411663,45	1254082,88	Картометрический метод	7	Закрепление отсутствует
6084	411652,49	1254073,89	Картометрический метод	7	Закрепление отсутствует
6085	411645,75	1254072,99	Картометрический метод	7	Закрепление отсутствует
6086	411624,76	1254073,62	Картометрический метод	7	Закрепление отсутствует
6087	411614,81	1254068,98	Картометрический метод	7	Закрепление отсутствует
6088	411605,90	1254062,85	Картометрический метод	7	Закрепление отсутствует
6089	411599,66	1254056,81	Картометрический метод	7	Закрепление отсутствует
6090	411589,17	1254045,09	Картометрический метод	7	Закрепление отсутствует
6091	411588,85	1254037,40	Картометрический метод	7	Закрепление отсутствует
6092	411585,08	1254033,73	Картометрический метод	7	Закрепление отсутствует
6093	411583,94	1254023,55	Картометрический метод	7	Закрепление отсутствует
6094	411580,08	1254014,66	Картометрический метод	7	Закрепление отсутствует
6095	411591,32	1254009,08	Картометрический метод	7	Закрепление отсутствует
6096	411605,31	1254007,48	Картометрический метод	7	Закрепление отсутствует
6097	411623,96	1254011,20	Картометрический метод	7	Закрепление отсутствует
6098	411637,29	1254015,32	Картометрический метод	7	Закрепление отсутствует
6099	411645,86	1254022,65	Картометрический метод	7	Закрепление отсутствует

Сведения о местоположении границ объекта					
1. Система координат МСК 47 зона 1					
2. Сведения о характерных точках границ объекта					
Обозначение характерных точек границ	Координаты, м		Метод определения координат характерной точки	Средняя квадратическая погрешность	Описание обозначения точки на местности (при
	X	Y			
6100	411646,29	1254029,08	Картометрический метод	7	Закрепление отсутствует
6101	411645,94	1254040,27	Картометрический метод	7	Закрепление отсутствует
6102	411648,53	1254044,63	Картометрический метод	7	Закрепление отсутствует
6103	411658,25	1254049,91	Картометрический метод	7	Закрепление отсутствует
6104	411677,91	1254051,30	Картометрический метод	7	Закрепление отсутствует
6105	411686,95	1254056,42	Картометрический метод	7	Закрепление отсутствует
6106	411688,49	1254069,62	Картометрический метод	7	Закрепление отсутствует
6107	411685,46	1254083,05	Картометрический метод	7	Закрепление отсутствует
6081	411680,08	1254085,51	Картометрический метод	7	Закрепление отсутствует
					-
6108	419264,54	1260012,82	Картометрический метод	7	Закрепление отсутствует
6109	419255,54	1260011,64	Картометрический метод	7	Закрепление отсутствует
6110	419244,58	1260005,66	Картометрический метод	7	Закрепление отсутствует
6111	419241,78	1260002,83	Картометрический метод	7	Закрепление отсутствует
6112	419239,83	1259999,99	Картометрический метод	7	Закрепление отсутствует
6113	419239,85	1259998,02	Картометрический метод	7	Закрепление отсутствует
6114	419241,84	1259995,50	Картометрический метод	7	Закрепление отсутствует
6115	419247,30	1259994,65	Картометрический метод	7	Закрепление отсутствует
6116	419255,66	1259994,00	Картометрический метод	7	Закрепление отсутствует
6117	419267,23	1259993,09	Картометрический метод	7	Закрепление отсутствует
6118	419271,08	1259992,78	Картометрический метод	7	Закрепление отсутствует
6119	419283,01	1259991,76	Картометрический метод	7	Закрепление отсутствует
6120	419298,37	1259987,74	Картометрический метод	7	Закрепление отсутствует
6121	419306,74	1259985,40	Картометрический метод	7	Закрепление отсутствует
6122	419313,84	1259985,13	Картометрический метод	7	Закрепление отсутствует
6123	419326,54	1259984,95	Картометрический метод	7	Закрепление отсутствует
6124	419335,21	1259984,70	Картометрический метод	7	Закрепление отсутствует

Сведения о местоположении границ объекта					
1. Система координат МСК 47 зона 1					
2. Сведения о характерных точках границ объекта					
Обозначение характерных точек границ	Координаты, м		Метод определения координат характерной точки	Средняя квадратическая погрешность	Описание обозначения точки на местности (при
	X	Y			
6125	419348,20	1259981,10	Картометрический метод	7	Закрепление отсутствует
6126	419359,98	1259978,96	Картометрический метод	7	Закрепление отсутствует
6127	419370,78	1259976,99	Картометрический метод	7	Закрепление отсутствует
6128	419399,27	1259974,03	Картометрический метод	7	Закрепление отсутствует
6129	419410,46	1259973,83	Картометрический метод	7	Закрепление отсутствует
6130	419420,12	1259973,57	Картометрический метод	7	Закрепление отсутствует
6131	419428,03	1259970,80	Картометрический метод	7	Закрепление отсутствует
6132	419433,72	1259965,18	Картометрический метод	7	Закрепление отсутствует
6133	419438,24	1259963,23	Картометрический метод	7	Закрепление отсутствует
6134	419448,48	1259962,44	Картометрический метод	7	Закрепление отсутствует
6135	419472,84	1259960,54	Картометрический метод	7	Закрепление отсутствует
6136	419479,99	1259959,79	Картометрический метод	7	Закрепление отсутствует
6137	419491,56	1259957,02	Картометрический метод	7	Закрепление отсутствует
6138	419515,80	1259955,46	Картометрический метод	7	Закрепление отсутствует
6139	419518,61	1259956,60	Картометрический метод	7	Закрепление отсутствует
6140	419521,12	1259959,71	Картометрический метод	7	Закрепление отсутствует
6141	419521,39	1259961,97	Картометрический метод	7	Закрепление отсутствует
6142	419520,24	1259965,35	Картометрический метод	7	Закрепление отсутствует
6143	419515,15	1259968,14	Картометрический метод	7	Закрепление отсутствует
6144	419512,89	1259968,70	Картометрический метод	7	Закрепление отсутствует
6145	419490,90	1259970,28	Картометрический метод	7	Закрепление отсутствует
6146	419472,71	1259973,17	Картометрический метод	7	Закрепление отсутствует
6147	419466,91	1259974,10	Картометрический метод	7	Закрепление отсутствует
6148	419459,85	1259976,33	Картометрический метод	7	Закрепление отсутствует
6149	419455,03	1259980,53	Картометрический метод	7	Закрепление отсутствует
6150	419450,78	1259983,32	Картометрический метод	7	Закрепление отсутствует
6151	419446,55	1259983,58	Картометрический метод	7	Закрепление отсутствует

Сведения о местоположении границ объекта					
1. Система координат МСК 47 зона 1					
2. Сведения о характерных точках границ объекта					
Обозначение характерных точек границ	Координаты, м		Метод определения координат характерной точки	Средняя квадратическая погрешность	Описание обозначения точки на местности (при
	X	Y			
6152	419436,69	1259983,54	Картометрический метод	7	Закрепление отсутствует
6153	419428,08	1259984,47	Картометрический метод	7	Закрепление отсутствует
6154	419412,42	1259986,51	Картометрический метод	7	Закрепление отсутствует
6155	419404,22	1259990,70	Картометрический метод	7	Закрепление отсутствует
6156	419393,04	1259991,39	Картометрический метод	7	Закрепление отсутствует
6157	419380,81	1259992,55	Картометрический метод	7	Закрепление отсутствует
6158	419374,46	1259993,22	Картометрический метод	7	Закрепление отсутствует
6159	419373,03	1259993,71	Картометрический метод	7	Закрепление отсутствует
6160	419366,42	1259994,73	Картометрический метод	7	Закрепление отсутствует
6161	419361,07	1259994,71	Картометрический метод	7	Закрепление отсутствует
6162	419355,05	1259993,89	Картометрический метод	7	Закрепление отсутствует
6163	419350,37	1259993,52	Картометрический метод	7	Закрепление отсутствует
6164	419336,80	1259998,24	Картометрический метод	7	Закрепление отсутствует
6165	419320,69	1260004,09	Картометрический метод	7	Закрепление отсутствует
6166	419305,17	1260007,95	Картометрический метод	7	Закрепление отсутствует
6167	419294,17	1260009,03	Картометрический метод	7	Закрепление отсутствует
6168	419284,65	1260009,89	Картометрический метод	7	Закрепление отсутствует
6169	419277,78	1260010,89	Картометрический метод	7	Закрепление отсутствует
6108	419264,54	1260012,82	Картометрический метод	7	Закрепление отсутствует
					-
6170	419962,18	1258338,18	Картометрический метод	7	Закрепление отсутствует
6171	419953,00	1258338,05	Картометрический метод	7	Закрепление отсутствует
6172	419939,65	1258337,02	Картометрический метод	7	Закрепление отсутствует
6173	419926,76	1258330,86	Картометрический метод	7	Закрепление отсутствует
6174	419906,45	1258324,86	Картометрический метод	7	Закрепление отсутствует
6175	419887,43	1258311,26	Картометрический метод	7	Закрепление отсутствует
6176	419877,44	1258309,44	Картометрический метод	7	Закрепление отсутствует

Сведения о местоположении границ объекта					
1. Система координат МСК 47 зона 1					
2. Сведения о характерных точках границ объекта					
Обозначение характерных точек границ	Координаты, м		Метод определения координат характерной точки	Средняя квадратическая погрешность	Описание обозначения точки на местности (при
	X	Y			
6177	419867,47	1258305,96	Картометрический метод	7	Закрепление отсутствует
6178	419865,93	1258296,78	Картометрический метод	7	Закрепление отсутствует
6179	419868,56	1258287,66	Картометрический метод	7	Закрепление отсутствует
6180	419880,31	1258282,01	Картометрический метод	7	Закрепление отсутствует
6181	419891,16	1258282,17	Картометрический метод	7	Закрепление отсутствует
6182	419907,63	1258299,07	Картометрический метод	7	Закрепление отсутствует
6183	419919,22	1258305,90	Картометрический метод	7	Закрепление отсутствует
6184	419930,56	1258304,29	Картометрический метод	7	Закрепление отсутствует
6185	419943,47	1258301,27	Картометрический метод	7	Закрепление отсутствует
6186	419979,34	1258302,64	Картометрический метод	7	Закрепление отсутствует
6187	420003,46	1258309,66	Картометрический метод	7	Закрепление отсутствует
6188	420015,05	1258315,66	Картометрический метод	7	Закрепление отсутствует
6189	420021,59	1258325,75	Картометрический метод	7	Закрепление отсутствует
6190	420019,03	1258330,71	Картометрический метод	7	Закрепление отсутствует
6191	420009,85	1258330,57	Картометрический метод	7	Закрепление отсутствует
6192	420005,66	1258332,17	Картометрический метод	7	Закрепление отсутствует
6193	420003,10	1258336,30	Картометрический метод	7	Закрепление отсутствует
6194	420001,42	1258337,11	Картометрический метод	7	Закрепление отсутствует
6195	419991,40	1258336,95	Картометрический метод	7	Закрепление отсутствует
6196	419985,63	1258331,87	Картометрический метод	7	Закрепление отсутствует
6197	419977,29	1258330,92	Картометрический метод	7	Закрепление отсутствует
6170	419962,18	1258338,18	Картометрический метод	7	Закрепление отсутствует
					-
6198	417248,92	1256147,70	Картометрический метод	7	Закрепление отсутствует
6199	417241,42	1256145,21	Картометрический метод	7	Закрепление отсутствует
6200	417233,91	1256140,22	Картометрический метод	7	Закрепление отсутствует
6201	417216,39	1256132,75	Картометрический метод	7	Закрепление отсутствует

Сведения о местоположении границ объекта					
1. Система координат МСК 47 зона 1					
2. Сведения о характерных точках границ объекта					
Обозначение характерных точек границ	Координаты, м		Метод определения координат характерной точки	Средняя квадратическая погрешность	Описание обозначения точки на местности (при
	X	Y			
6202	417208,89	1256132,76	Картометрический метод	7	Закрепление отсутствует
6203	417199,28	1256130,85	Картометрический метод	7	Закрепление отсутствует
6204	417183,89	1256130,30	Картометрический метод	7	Закрепление отсутствует
6205	417171,38	1256127,82	Картометрический метод	7	Закрепление отсутствует
6206	417154,85	1256125,49	Картометрический метод	7	Закрепление отсутствует
6207	417131,37	1256115,38	Картометрический метод	7	Закрепление отсутствует
6208	417106,33	1256090,42	Картометрический метод	7	Закрепление отсутствует
6209	417101,31	1256080,42	Картометрический метод	7	Закрепление отсутствует
6210	417101,30	1256072,93	Картометрический метод	7	Закрепление отсутствует
6211	417113,79	1256070,41	Картометрический метод	7	Закрепление отсутствует
6212	417126,30	1256075,39	Картометрический метод	7	Закрепление отсутствует
6213	417149,24	1256098,12	Картометрический метод	7	Закрепление отсутствует
6214	417164,74	1256108,18	Картометрический метод	7	Закрепление отсутствует
6215	417183,86	1256115,30	Картометрический метод	7	Закрепление отсутствует
6216	417196,37	1256117,78	Картометрический метод	7	Закрепление отсутствует
6217	417213,87	1256117,75	Картометрический метод	7	Закрепление отсутствует
6218	417231,37	1256120,22	Картометрический метод	7	Закрепление отсутствует
6219	417273,87	1256120,16	Картометрический метод	7	Закрепление отсутствует
6220	417278,87	1256125,15	Картометрический метод	7	Закрепление отсутствует
6221	417276,39	1256132,65	Картометрический метод	7	Закрепление отсутствует
6222	417268,90	1256142,66	Картометрический метод	7	Закрепление отсутствует
6223	417258,92	1256147,68	Картометрический метод	7	Закрепление отсутствует
6198	417248,92	1256147,70	Картометрический метод	7	Закрепление отсутствует
					-
6224	418673,89	1257519,48	Картометрический метод	7	Закрепление отсутствует
6225	418651,48	1257510,68	Картометрический метод	7	Закрепление отсутствует
6226	418644,22	1257501,71	Картометрический метод	7	Закрепление отсутствует

Сведения о местоположении границ объекта					
1. Система координат МСК 47 зона 1					
2. Сведения о характерных точках границ объекта					
Обозначение характерных точек границ	Координаты, м		Метод определения координат характерной точки	Средняя квадратическая погрешность	Описание обозначения точки на местности (при
	X	Y			
6227	418644,40	1257488,33	Картометрический метод	7	Закрепление отсутствует
6228	418645,31	1257483,31	Картометрический метод	7	Закрепление отсутствует
6229	418649,55	1257480,04	Картометрический метод	7	Закрепление отсутствует
6230	418658,80	1257478,50	Картометрический метод	7	Закрепление отсутствует
6231	418676,42	1257478,77	Картометрический метод	7	Закрепление отсутствует
6232	418689,92	1257473,96	Картометрический метод	7	Закрепление отсутствует
6233	418698,46	1257467,96	Картометрический метод	7	Закрепление отсутствует
6234	418704,30	1257464,98	Картометрический метод	7	Закрепление отсутствует
6235	418732,86	1257462,91	Картометрический метод	7	Закрепление отсутствует
6236	418743,01	1257457,22	Картометрический метод	7	Закрепление отсутствует
6237	418752,27	1257454,84	Картометрический метод	7	Закрепление отсутствует
6238	418758,96	1257456,62	Картометрический метод	7	Закрепление отсутствует
6239	418759,65	1257467,51	Картометрический метод	7	Закрепление отсутствует
6240	418751,31	1257470,39	Картометрический метод	7	Закрепление отсутствует
6241	418736,06	1257474,67	Картометрический метод	7	Закрепление отсутствует
6242	418725,87	1257482,88	Картометрический метод	7	Закрепление отсутствует
6243	418717,18	1257505,33	Картометрический метод	7	Закрепление отсутствует
6244	418711,25	1257509,42	Картометрический метод	7	Закрепление отсутствует
6245	418696,66	1257513,78	Картометрический метод	7	Закрепление отсутствует
6224	418673,89	1257519,48	Картометрический метод	7	Закрепление отсутствует
					-
6246	417939,76	1257439,83	Картометрический метод	7	Закрепление отсутствует
6247	417923,68	1257433,93	Картометрический метод	7	Закрепление отсутствует
6248	417909,29	1257432,26	Картометрический метод	7	Закрепление отсутствует
6249	417894,06	1257428,06	Картометрический метод	7	Закрепление отсутствует
6250	417885,59	1257422,98	Картометрический метод	7	Закрепление отсутствует
6251	417879,66	1257416,22	Картометрический метод	7	Закрепление отсутствует

Сведения о местоположении границ объекта					
1. Система координат МСК 47 зона 1					
2. Сведения о характерных точках границ объекта					
Обозначение характерных точек границ	Координаты, м		Метод определения координат характерной точки	Средняя квадратическая погрешность	Описание обозначения точки на местности (при
	X	Y			
6252	417877,96	1257409,45	Картометрический метод	7	Закрепление отсутствует
6253	417870,34	1257399,30	Картометрический метод	7	Закрепление отсутствует
6254	417863,57	1257395,92	Картометрический метод	7	Закрепление отсутствует
6255	417853,42	1257395,94	Картометрический метод	7	Закрепление отсутствует
6256	417834,79	1257385,80	Картометрический метод	7	Закрепление отсутствует
6257	417830,56	1257379,05	Картометрический метод	7	Закрепление отсутствует
6258	417833,94	1257375,64	Картометрический метод	7	Закрепление отсутствует
6259	417850,88	1257383,24	Картометрический метод	7	Закрепление отсутствует
6260	417861,03	1257385,76	Картометрический метод	7	Закрепление отсутствует
6261	417872,03	1257384,91	Картометрический метод	7	Закрепление отсутствует
6262	417881,33	1257387,42	Картометрический метод	7	Закрепление отсутствует
6263	417894,04	1257400,96	Картометрический метод	7	Закрепление отсутствует
6264	417913,50	1257406,01	Картометрический метод	7	Закрепление отсутствует
6265	417925,82	1257403,30	Картометрический метод	7	Закрепление отсутствует
6266	417950,34	1257395,60	Картометрический метод	7	Закрепление отсутствует
6267	417978,65	1257384,72	Картометрический метод	7	Закрепление отсутствует
6268	417998,95	1257378,76	Картометрический метод	7	Закрепление отсутствует
6269	418002,33	1257380,44	Картометрический метод	7	Закрепление отсутствует
6270	418000,65	1257383,83	Картометрический метод	7	Закрепление отсутствует
6271	417993,88	1257386,38	Картометрический метод	7	Закрепление отсутствует
6272	417986,27	1257391,47	Картометрический метод	7	Закрепление отсутствует
6273	417982,04	1257397,42	Картометрический метод	7	Закрепление отсутствует
6274	417973,57	1257401,66	Картометрический метод	7	Закрепление отсутствует
6275	417939,75	1257410,19	Картометрический метод	7	Закрепление отсутствует
6276	417935,51	1257417,82	Картометрический метод	7	Закрепление отсутствует
6277	417936,37	1257422,90	Картометрический метод	7	Закрепление отсутствует
6278	417942,29	1257426,28	Картометрический метод	7	Закрепление отсутствует

Сведения о местоположении границ объекта					
1. Система координат МСК 47 зона 1					
2. Сведения о характерных точках границ объекта					
Обозначение характерных точек границ	Координаты, м		Метод определения координат характерной точки	Средняя квадратическая погрешность	Описание обозначения точки на местности (при
	X	Y			
6279	417944,84	1257436,44	Картометрический метод	7	Закрепление отсутствует
6246	417939,76	1257439,83	Картометрический метод	7	Закрепление отсутствует
					-
6280	419922,67	1258606,56	Картометрический метод	7	Закрепление отсутствует
6281	419908,14	1258601,10	Картометрический метод	7	Закрепление отсутствует
6282	419864,70	1258573,21	Картометрический метод	7	Закрепление отсутствует
6283	419855,69	1258561,43	Картометрический метод	7	Закрепление отсутствует
6284	419857,54	1258547,30	Картометрический метод	7	Закрепление отсутствует
6285	419864,33	1258539,07	Картометрический метод	7	Закрепление отсутствует
6286	419871,86	1258537,52	Картометрический метод	7	Закрепление отсутствует
6287	419899,05	1258562,90	Картометрический метод	7	Закрепление отсутствует
6288	419917,27	1258574,00	Картометрический метод	7	Закрепление отсутствует
6289	419935,21	1258576,88	Картометрический метод	7	Закрепление отсутствует
6290	419944,73	1258579,41	Картометрический метод	7	Закрепление отсутствует
6291	419952,96	1258588,69	Картометрический метод	7	Закрепление отсутствует
6292	419953,66	1258598,70	Картометрический метод	7	Закрепление отсутствует
6293	419948,61	1258601,95	Картометрический метод	7	Закрепление отсутствует
6294	419936,86	1258605,94	Картометрический метод	7	Закрепление отсутствует
6280	419922,67	1258606,56	Картометрический метод	7	Закрепление отсутствует
					-
6295	418678,01	1256649,90	Картометрический метод	7	Закрепление отсутствует
6296	418663,02	1256647,42	Картометрический метод	7	Закрепление отсутствует
6297	418655,48	1256642,41	Картометрический метод	7	Закрепление отсутствует
6298	418645,49	1256632,45	Картометрический метод	7	Закрепление отсутствует
6299	418642,98	1256624,95	Картометрический метод	7	Закрепление отсутствует
6300	418642,97	1256617,46	Картометрический метод	7	Закрепление отсутствует
6301	418647,97	1256614,95	Картометрический метод	7	Закрепление отсутствует
6302	418662,97	1256614,94	Картометрический метод	7	Закрепление отсутствует

Сведения о местоположении границ объекта					
1. Система координат МСК 47 зона 1					
2. Сведения о характерных точках границ объекта					
Обозначение характерных точек границ	Координаты, м		Метод определения координат характерной точки	Средняя квадратическая погрешность	Описание обозначения точки на местности (при
	X	Y			
6303	418685,45	1256602,40	Картометрический метод	7	Закрепление отсутствует
6304	418695,44	1256602,38	Картометрический метод	7	Закрепление отсутствует
6305	418715,47	1256619,84	Картометрический метод	7	Закрепление отсутствует
6306	418717,98	1256624,84	Картометрический метод	7	Закрепление отсутствует
6307	418718,00	1256637,34	Картометрический метод	7	Закрепление отсутствует
6308	418715,50	1256639,85	Картометрический метод	7	Закрепление отсутствует
6309	418703,01	1256642,37	Картометрический метод	7	Закрепление отсутствует
6310	418688,02	1256642,39	Картометрический метод	7	Закрепление отсутствует
6295	418678,01	1256649,90	Картометрический метод	7	Закрепление отсутствует
					-
6311	419813,28	1257725,68	Картометрический метод	7	Закрепление отсутствует
6312	419803,98	1257724,85	Картометрический метод	7	Закрепление отсутствует
6313	419795,52	1257718,93	Картометрический метод	7	Закрепление отсутствует
6314	419792,98	1257712,15	Картометрический метод	7	Закрепление отсутствует
6315	419792,14	1257696,06	Картометрический метод	7	Закрепление отсутствует
6316	419787,92	1257686,75	Картометрический метод	7	Закрепление отсутствует
6317	419778,61	1257679,14	Картометрический метод	7	Закрепление отсутствует
6318	419776,92	1257668,98	Картометрический метод	7	Закрепление отсутствует
6319	419780,30	1257662,20	Картометрический метод	7	Закрепление отсутствует
6320	419785,38	1257661,34	Картометрический метод	7	Закрепление отсутствует
6321	419792,14	1257666,42	Картометрический метод	7	Закрепление отсутствует
6322	419803,13	1257669,79	Картометрический метод	7	Закрепление отсутствует
6323	419809,06	1257665,54	Картометрический метод	7	Закрепление отсутствует
6324	419814,98	1257653,68	Картометрический метод	7	Закрепление отсутствует
6325	419820,90	1257651,13	Картометрический метод	7	Закрепление отсутствует
6326	419833,58	1257650,26	Картометрический метод	7	Закрепление отсутствует
6327	419842,89	1257653,63	Картометрический метод	7	Закрепление отсутствует

Сведения о местоположении границ объекта					
1. Система координат МСК 47 зона 1					
2. Сведения о характерных точках границ объекта					
Обозначение характерных точек границ	Координаты, м		Метод определения координат характерной точки	Средняя квадратическая погрешность	Описание обозначения точки на местности (при
	X	Y			
6328	419843,73	1257659,56	Картометрический метод	7	Закрепление отсутствует
6329	419836,97	1257663,81	Картометрический метод	7	Закрепление отсутствует
6330	419832,74	1257671,44	Картометрический метод	7	Закрепление отсутствует
6331	419826,82	1257673,14	Картометрический метод	7	Закрепление отсутствует
6332	419821,74	1257679,92	Картометрический метод	7	Закрепление отсутствует
6333	419823,43	1257690,94	Картометрический метод	7	Закрепление отсутствует
6334	419821,75	1257696,86	Картометрический метод	7	Закрепление отсутствует
6335	419815,82	1257701,96	Картометрический метод	7	Закрепление отсутствует
6336	419814,14	1257709,58	Картометрический метод	7	Закрепление отсутствует
6337	419816,67	1257722,28	Картометрический метод	7	Закрепление отсутствует
6311	419813,28	1257725,68	Картометрический метод	7	Закрепление отсутствует
					-
6338	417836,10	1256986,28	Картометрический метод	7	Закрепление отсутствует
6339	417830,88	1256978,37	Картометрический метод	7	Закрепление отсутствует
6340	417821,06	1256958,81	Картометрический метод	7	Закрепление отсутствует
6341	417806,05	1256953,83	Картометрический метод	7	Закрепление отсутствует
6342	417798,54	1256946,34	Картометрический метод	7	Закрепление отсутствует
6343	417798,54	1256941,34	Картометрический метод	7	Закрепление отсутствует
6344	417803,53	1256938,83	Картометрический метод	7	Закрепление отсутствует
6345	417826,03	1256943,80	Картометрический метод	7	Закрепление отсутствует
6346	417833,54	1256948,79	Картометрический метод	7	Закрепление отсутствует
6347	417841,07	1256963,77	Картометрический метод	7	Закрепление отсутствует
6348	417846,07	1256966,27	Картометрический метод	7	Закрепление отсутствует
6349	417853,57	1256966,25	Картометрический метод	7	Закрепление отсутствует
6350	417863,57	1256963,73	Картометрический метод	7	Закрепление отсутствует
6351	417871,06	1256961,23	Картометрический метод	7	Закрепление отсутствует
6352	417878,57	1256963,71	Картометрический метод	7	Закрепление отсутствует

Сведения о местоположении границ объекта					
1. Система координат МСК 47 зона 1					
2. Сведения о характерных точках границ объекта					
Обозначение характерных точек границ	Координаты, м		Метод определения координат характерной точки	Средняя квадратическая погрешность	Описание обозначения точки на местности (при
	X	Y			
6353	417883,57	1256966,20	Картометрический метод	7	Закрепление отсутствует
6354	417888,56	1256966,19	Картометрический метод	7	Закрепление отсутствует
6355	417898,55	1256958,67	Картометрический метод	7	Закрепление отсутствует
6356	417911,05	1256956,16	Картометрический метод	7	Закрепление отсутствует
6357	417916,06	1256961,15	Картометрический метод	7	Закрепление отсутствует
6358	417916,07	1256966,16	Картометрический метод	7	Закрепление отсутствует
6359	417893,60	1256983,69	Картометрический метод	7	Закрепление отсутствует
6360	417886,10	1256986,20	Картометрический метод	7	Закрепление отсутствует
6361	417878,60	1256986,21	Картометрический метод	7	Закрепление отсутствует
6362	417871,09	1256978,73	Картометрический метод	7	Закрепление отсутствует
6363	417863,59	1256978,74	Картометрический метод	7	Закрепление отсутствует
6364	417854,01	1256981,14	Картометрический метод	7	Закрепление отсутствует
6365	417846,10	1256986,26	Картометрический метод	7	Закрепление отсутствует
6338	417836,10	1256986,28	Картометрический метод	7	Закрепление отсутствует
					-
6366	416932,83	1260011,17	Картометрический метод	7	Закрепление отсутствует
6367	416924,28	1260008,02	Картометрический метод	7	Закрепление отсутствует
6368	416919,18	1260007,30	Картометрический метод	7	Закрепление отсутствует
6369	416925,43	1260004,18	Картометрический метод	7	Закрепление отсутствует
6370	416938,58	1259998,38	Картометрический метод	7	Закрепление отсутствует
6371	416958,75	1259989,47	Картометрический метод	7	Закрепление отсутствует
6372	416967,33	1259985,66	Картометрический метод	7	Закрепление отсутствует
6373	417040,68	1259953,24	Картометрический метод	7	Закрепление отсутствует
6374	417058,11	1259945,54	Картометрический метод	7	Закрепление отсутствует
6375	417077,00	1259939,90	Картометрический метод	7	Закрепление отсутствует
6376	417089,24	1259935,55	Картометрический метод	7	Закрепление отсутствует
6377	417088,36	1259940,34	Картометрический метод	7	Закрепление отсутствует

Сведения о местоположении границ объекта					
1. Система координат МСК 47 зона 1					
2. Сведения о характерных точках границ объекта					
Обозначение характерных точек границ	Координаты, м		Метод определения координат характерной точки	Средняя квадратическая погрешность	Описание обозначения точки на местности (при
	X	Y			
6378	417084,09	1259945,11	Картометрический метод	7	Закрепление отсутствует
6379	417079,56	1259949,32	Картометрический метод	7	Закрепление отсутствует
6380	417072,48	1259954,08	Картометрический метод	7	Закрепление отсутствует
6381	417067,68	1259954,33	Картометрический метод	7	Закрепление отсутствует
6382	417061,20	1259955,15	Картометрический метод	7	Закрепление отсутствует
6383	417055,53	1259959,35	Картометрический метод	7	Закрепление отсутствует
6384	417052,14	1259960,71	Картометрический метод	7	Закрепление отсутствует
6385	417043,65	1259964,36	Картометрический метод	7	Закрепление отсутствует
6386	417039,68	1259968,29	Картометрический метод	7	Закрепление отсутствует
6387	417034,30	1259971,93	Картометрический метод	7	Закрепление отсутствует
6388	417026,19	1259972,66	Картометрический метод	7	Закрепление отсутствует
6389	417020,18	1259975,14	Картометрический метод	7	Закрепление отсутствует
6390	417017,06	1259978,89	Картометрический метод	7	Закрепление отсутствует
6391	417012,54	1259979,72	Картометрический метод	7	Закрепление отсутствует
6392	417007,79	1259978,21	Картометрический метод	7	Закрепление отсутствует
6393	417002,71	1259975,72	Картометрический метод	7	Закрепление отсутствует
6394	417000,44	1259977,39	Картометрический метод	7	Закрепление отсутствует
6395	416997,85	1259983,59	Картометрический метод	7	Закрепление отсутствует
6396	416993,30	1259988,64	Картометрический метод	7	Закрепление отсутствует
6397	416986,24	1259991,99	Картометрический метод	7	Закрепление отсутствует
6398	416970,13	1259997,82	Картометрический метод	7	Закрепление отсутствует
6399	416959,66	1260004,54	Картометрический метод	7	Закрепление отсутствует
6400	416954,27	1260009,59	Картометрический метод	7	Закрепление отсутствует
6401	416948,50	1260009,82	Картометрический метод	7	Закрепление отсутствует
6402	416948,06	1260009,83	Картометрический метод	7	Закрепление отсутствует
6366	416932,83	1260011,17	Картометрический метод	7	Закрепление отсутствует
					-

Сведения о местоположении границ объекта					
1. Система координат МСК 47 зона 1					
2. Сведения о характерных точках границ объекта					
Обозначение характерных точек границ	Координаты, м		Метод определения координат характерной точки	Средняя квадратическая погрешность	Описание обозначения точки на местности (при
	X	Y			
6403	405606,34	1254114,85	Картометрический метод	7	Закрепление отсутствует
6404	405595,77	1254113,85	Картометрический метод	7	Закрепление отсутствует
6405	405584,44	1254111,19	Картометрический метод	7	Закрепление отсутствует
6406	405579,85	1254101,11	Картометрический метод	7	Закрепление отсутствует
6407	405584,27	1254090,35	Картометрический метод	7	Закрепление отсутствует
6408	405592,61	1254084,64	Картометрический метод	7	Закрепление отсутствует
6409	405598,55	1254077,23	Картометрический метод	7	Закрепление отсутствует
6410	405599,65	1254068,08	Картометрический метод	7	Закрепление отсутствует
6411	405603,25	1254057,31	Картометрический метод	7	Закрепление отсутствует
6412	405613,85	1254057,47	Картометрический метод	7	Закрепление отсутствует
6413	405619,37	1254063,39	Картометрический метод	7	Закрепление отсутствует
6414	405620,71	1254068,50	Картометрический метод	7	Закрепление отсутствует
6415	405625,12	1254075,15	Картометрический метод	7	Закрепление отсутствует
6416	405628,69	1254078,54	Картометрический метод	7	Закрепление отсутствует
6417	405629,78	1254096,05	Картометрический метод	7	Закрепление отсутствует
6418	405625,30	1254108,47	Картометрический метод	7	Закрепление отсутствует
6419	405619,44	1254113,39	Картометрический метод	7	Закрепление отсутствует
6403	405606,34	1254114,85	Картометрический метод	7	Закрепление отсутствует
					-
6420	417078,03	1255451,26	Картометрический метод	7	Закрепление отсутствует
6421	417073,03	1255448,77	Картометрический метод	7	Закрепление отсутствует
6422	417070,52	1255443,78	Картометрический метод	7	Закрепление отсутствует
6423	417070,49	1255426,28	Картометрический метод	7	Закрепление отсутствует
6424	417062,96	1255408,79	Картометрический метод	7	Закрепление отсутствует
6425	417055,44	1255393,80	Картометрический метод	7	Закрепление отсутствует
6426	417057,93	1255386,29	Картометрический метод	7	Закрепление отсутствует
6427	417062,92	1255381,30	Картометрический метод	7	Закрепление отсутствует

Сведения о местоположении границ объекта					
1. Система координат МСК 47 зона 1					
2. Сведения о характерных точках границ объекта					
Обозначение характерных точек границ	Координаты, м		Метод определения координат характерной точки	Средняя квадратическая погрешность	Описание обозначения точки на местности (при
	X	Y			
6428	417080,42	1255381,26	Картометрический метод	7	Закрепление отсутствует
6429	417087,92	1255383,75	Картометрический метод	7	Закрепление отсутствует
6430	417097,94	1255393,73	Картометрический метод	7	Закрепление отсутствует
6431	417097,97	1255406,23	Картометрический метод	7	Закрепление отсутствует
6432	417092,99	1255428,73	Картометрический метод	7	Закрепление отсутствует
6433	417083,03	1255448,76	Картометрический метод	7	Закрепление отсутствует
6420	417078,03	1255451,26	Картометрический метод	7	Закрепление отсутствует
					-
6434	421528,68	1257934,33	Картометрический метод	7	Закрепление отсутствует
6435	421519,86	1257934,26	Картометрический метод	7	Закрепление отсутствует
6436	421506,56	1257930,73	Картометрический метод	7	Закрепление отсутствует
6437	421505,01	1257922,38	Картометрический метод	7	Закрепление отсутствует
6438	421505,94	1257914,89	Картометрический метод	7	Закрепление отсутствует
6439	421516,83	1257911,73	Картометрический метод	7	Закрепление отсутствует
6440	421532,42	1257910,85	Картометрический метод	7	Закрепление отсутствует
6441	421551,91	1257909,75	Картометрический метод	7	Закрепление отсутствует
6442	421566,18	1257903,30	Картометрический метод	7	Закрепление отсутствует
6443	421571,77	1257901,16	Картометрический метод	7	Закрепление отсутствует
6444	421578,76	1257898,50	Картометрический метод	7	Закрепление отсутствует
6445	421582,95	1257896,89	Картометрический метод	7	Закрепление отсутствует
6446	421593,81	1257897,05	Картометрический метод	7	Закрепление отсутствует
6447	421598,76	1257901,29	Картометрический метод	7	Закрепление отсутствует
6448	421600,34	1257907,98	Картометрический метод	7	Закрепление отсутствует
6449	421594,43	1257912,88	Картометрический метод	7	Закрепление отсутствует
6450	421589,72	1257914,11	Картометрический метод	7	Закрепление отсутствует
6451	421579,35	1257916,82	Картометрический метод	7	Закрепление отсутствует
6452	421560,91	1257923,21	Картометрический метод	7	Закрепление отсутствует

Сведения о местоположении границ объекта					
1. Система координат МСК 47 зона 1					
2. Сведения о характерных точках границ объекта					
Обозначение характерных точек границ	Координаты, м		Метод определения координат характерной точки	Средняя квадратическая погрешность	Описание обозначения точки на местности (при
	X	Y			
6453	421541,59	1257932,91	Картометрический метод	7	Закрепление отсутствует
6434	421528,68	1257934,33	Картометрический метод	7	Закрепление отсутствует
					-
6454	416288,28	1255917,51	Картометрический метод	7	Закрепление отсутствует
6455	416275,43	1255893,67	Картометрический метод	7	Закрепление отсутствует
6456	416260,95	1255871,46	Картометрический метод	7	Закрепление отсутствует
6457	416245,85	1255862,05	Картометрический метод	7	Закрепление отсутствует
6458	416241,74	1255848,61	Картометрический метод	7	Закрепление отсутствует
6459	416252,50	1255837,18	Картометрический метод	7	Закрепление отсутствует
6460	416265,05	1255844,19	Картометрический метод	7	Закрепление отсутствует
6461	416276,63	1255859,89	Картометрический метод	7	Закрепление отсутствует
6462	416287,33	1255882,23	Картометрический метод	7	Закрепление отсутствует
6463	416298,10	1255915,97	Картометрический метод	7	Закрепление отсутствует
6454	416288,28	1255917,51	Картометрический метод	7	Закрепление отсутствует
					-
6464	419792,11	1258737,09	Картометрический метод	7	Закрепление отсутствует
6465	419787,23	1258732,83	Картометрический метод	7	Закрепление отсутствует
6466	419782,58	1258730,50	Картометрический метод	7	Закрепление отсутствует
6467	419775,20	1258728,66	Картометрический метод	7	Закрепление отсутствует
6468	419768,43	1258722,74	Картометрический метод	7	Закрепление отсутствует
6469	419767,59	1258716,81	Картометрический метод	7	Закрепление отсутствует
6470	419787,89	1258688,83	Картометрический метод	7	Закрепление отсутствует
6471	419795,49	1258687,11	Картометрический метод	7	Закрепление отсутствует
6472	419814,10	1258693,86	Картометрический метод	7	Закрепление отсутствует
6473	419816,64	1258701,48	Картометрический метод	7	Закрепление отсутствует
6474	419811,57	1258710,80	Картометрический метод	7	Закрепление отсутствует
6475	419803,94	1258716,75	Картометрический метод	7	Закрепление отсутствует
6476	419801,41	1258723,53	Картометрический метод	7	Закрепление отсутствует

Сведения о местоположении границ объекта					
1. Система координат МСК 47 зона 1					
2. Сведения о характерных точках границ объекта					
Обозначение характерных точек границ	Координаты, м		Метод определения координат характерной точки	Средняя квадратическая погрешность	Описание обозначения точки на местности (при
	X	Y			
6477	419802,25	1258732,85	Картометрический метод	7	Закрепление отсутствует
6464	419792,11	1258737,09	Картометрический метод	7	Закрепление отсутствует
					-
6478	416188,26	1255621,32	Картометрический метод	7	Закрепление отсутствует
6479	416181,66	1255615,04	Картометрический метод	7	Закрепление отсутствует
6480	416177,54	1255606,64	Картометрический метод	7	Закрепление отсутствует
6481	416173,05	1255605,54	Картометрический метод	7	Закрепление отсутствует
6482	416169,64	1255598,95	Картометрический метод	7	Закрепление отсутствует
6483	416165,83	1255594,16	Картометрический метод	7	Закрепление отсутствует
6484	416166,79	1255586,79	Картометрический метод	7	Закрепление отсутствует
6485	416163,82	1255578,78	Картометрический метод	7	Закрепление отсутствует
6486	416162,31	1255575,96	Картометрический метод	7	Закрепление отсутствует
6487	416152,01	1255577,97	Картометрический метод	7	Закрепление отсутствует
6488	416147,72	1255584,58	Картометрический метод	7	Закрепление отсутствует
6489	416138,42	1255585,39	Картометрический метод	7	Закрепление отсутствует
6490	416134,41	1255576,90	Картометрический метод	7	Закрепление отсутствует
6491	416136,41	1255572,89	Картометрический метод	7	Закрепление отсутствует
6492	416135,40	1255567,60	Картометрический метод	7	Закрепление отсутствует
6493	416125,10	1255562,81	Картометрический метод	7	Закрепление отсутствует
6494	416119,20	1255565,42	Картометрический метод	7	Закрепление отсутствует
6495	416113,10	1255563,22	Картометрический метод	7	Закрепление отсутствует
6496	416114,49	1255555,73	Картометрический метод	7	Закрепление отсутствует
6497	416123,29	1255551,81	Картометрический метод	7	Закрепление отсутствует
6498	416134,79	1255555,80	Картометрический метод	7	Закрепление отсутствует
6499	416142,90	1255563,59	Картометрический метод	7	Закрепление отсутствует
6500	416150,30	1255568,78	Картометрический метод	7	Закрепление отсутствует
6501	416157,91	1255569,47	Картометрический метод	7	Закрепление отсутствует

Сведения о местоположении границ объекта					
1. Система координат МСК 47 зона 1					
2. Сведения о характерных точках границ объекта					
Обозначение характерных точек границ	Координаты, м		Метод определения координат характерной точки	Средняя квадратическая погрешность	Описание обозначения точки на местности (при
	X	Y			
6502	416165,60	1255563,26	Картометрический метод	7	Закрепление отсутствует
6503	416169,79	1255562,75	Картометрический метод	7	Закрепление отсутствует
6504	416175,20	1255569,44	Картометрический метод	7	Закрепление отсутствует
6505	416179,91	1255578,84	Картометрический метод	7	Закрепление отсутствует
6506	416181,53	1255590,34	Картометрический метод	7	Закрепление отсутствует
6507	416185,24	1255600,44	Картометрический метод	7	Закрепление отсутствует
6508	416190,94	1255607,62	Картометрический метод	7	Закрепление отсутствует
6509	416191,56	1255620,33	Картометрический метод	7	Закрепление отсутствует
6478	416188,26	1255621,32	Картометрический метод	7	Закрепление отсутствует
					-
6510	420834,35	1257960,66	Картометрический метод	7	Закрепление отсутствует
6511	420831,08	1257955,62	Картометрический метод	7	Закрепление отсутствует
6512	420831,21	1257945,63	Картометрический метод	7	Закрепление отсутствует
6513	420837,14	1257939,89	Картометрический метод	7	Закрепление отсутствует
6514	420860,56	1257936,07	Картометрический метод	7	Закрепление отсутствует
6515	420866,44	1257932,83	Картометрический метод	7	Закрепление отсутствует
6516	420874,04	1257926,29	Картометрический метод	7	Закрепление отсутствует
6517	420880,76	1257923,06	Картометрический метод	7	Закрепление отсутствует
6518	420887,44	1257923,15	Картометрический метод	7	Закрепление отсутствует
6519	420894,08	1257925,75	Картометрический метод	7	Закрепление отсутствует
6520	420896,53	1257929,95	Картометрический метод	7	Закрепление отсутствует
6521	420897,21	1257940,78	Картометрический метод	7	Закрепление отсутствует
6522	420889,62	1257947,33	Картометрический метод	7	Закрепление отсутствует
6523	420880,40	1257949,69	Картометрический метод	7	Закрепление отсутствует
6524	420864,50	1257952,79	Картометрический метод	7	Закрепление отсутствует
6525	420848,57	1257958,38	Картометрический метод	7	Закрепление отсутствует
6510	420834,35	1257960,66	Картометрический метод	7	Закрепление отсутствует
					-

Сведения о местоположении границ объекта					
1. Система координат МСК 47 зона 1					
2. Сведения о характерных точках границ объекта					
Обозначение характерных точек границ	Координаты, м		Метод определения координат характерной точки	Средняя квадратическая погрешность	Описание обозначения точки на местности (при
	X	Y			
6526	417620,43	1256971,20	Картометрический метод	7	Закрепление отсутствует
6527	417606,89	1256967,84	Картометрический метод	7	Закрепление отсутствует
6528	417599,91	1256967,22	Картометрический метод	7	Закрепление отсутствует
6529	417593,35	1256962,78	Картометрический метод	7	Закрепление отсутствует
6530	417594,19	1256955,15	Картометрический метод	7	Закрепление отсутствует
6531	417591,64	1256951,78	Картометрический метод	7	Закрепление отсутствует
6532	417577,26	1256948,41	Картометрический метод	7	Закрепление отсутствует
6533	417573,03	1256941,64	Картометрический метод	7	Закрепление отсутствует
6534	417576,41	1256935,71	Картометрический метод	7	Закрепление отсутствует
6535	417586,56	1256933,99	Картометрический метод	7	Закрепление отсутствует
6536	417604,33	1256936,51	Картометрический метод	7	Закрепление отсутствует
6537	417611,74	1256943,16	Картометрический метод	7	Закрепление отсутствует
6538	417624,25	1256952,29	Картометрический метод	7	Закрепление отсутствует
6539	417628,05	1256966,96	Картометрический метод	7	Закрепление отсутствует
6540	417625,51	1256971,19	Картометрический метод	7	Закрепление отсутствует
6526	417620,43	1256971,20	Картометрический метод	7	Закрепление отсутствует
					-
6541	419451,30	1258321,73	Картометрический метод	7	Закрепление отсутствует
6542	419435,23	1258320,06	Картометрический метод	7	Закрепление отсутствует
6543	419416,63	1258303,99	Картометрический метод	7	Закрепление отсутствует
6544	419407,32	1258287,90	Картометрический метод	7	Закрепление отсутствует
6545	419407,32	1258283,68	Картометрический метод	7	Закрепление отсутствует
6546	419410,70	1258287,05	Картометрический метод	7	Закрепление отсутствует
6547	419415,78	1258293,83	Картометрический метод	7	Закрепление отсутствует
6548	419421,70	1258292,13	Картометрический метод	7	Закрепление отсутствует
6549	419426,77	1258294,65	Картометрический метод	7	Закрепление отсутствует
6550	419431,84	1258294,65	Картометрический метод	7	Закрепление отсутствует

Сведения о местоположении границ объекта					
1. Система координат МСК 47 зона 1					
2. Сведения о характерных точках границ объекта					
Обозначение характерных точек границ	Координаты, м		Метод определения координат характерной точки	Средняя квадратическая погрешность	Описание обозначения точки на местности (при
	X	Y			
6551	419442,00	1258290,40	Картометрический метод	7	Закрепление отсутствует
6552	419447,08	1258290,39	Картометрический метод	7	Закрепление отсутствует
6553	419448,77	1258294,62	Картометрический метод	7	Закрепление отсутствует
6554	419443,69	1258297,17	Картометрический метод	7	Закрепление отсутствует
6555	419439,46	1258301,41	Картометрический метод	7	Закрепление отсутствует
6556	419444,54	1258306,49	Картометрический метод	7	Закрепление отсутствует
6557	419451,30	1258305,63	Картометрический метод	7	Закрепление отсутствует
6558	419466,52	1258304,76	Картометрический метод	7	Закрепление отсутствует
6559	419467,37	1258308,99	Картометрический метод	7	Закрепление отсутствует
6560	419460,60	1258314,93	Картометрический метод	7	Закрепление отсутствует
6541	419451,30	1258321,73	Картометрический метод	7	Закрепление отсутствует
					-
6561	419329,90	1258306,24	Картометрический метод	7	Закрепление отсутствует
6562	419326,98	1258300,74	Картометрический метод	7	Закрепление отсутствует
6563	419327,17	1258281,54	Картометрический метод	7	Закрепление отсутствует
6564	419322,58	1258273,46	Картометрический метод	7	Закрепление отсутствует
6565	419299,95	1258275,79	Картометрический метод	7	Закрепление отсутствует
6566	419305,84	1258274,52	Картометрический метод	7	Закрепление отсутствует
6567	419315,99	1258269,42	Картометрический метод	7	Закрепление отсутствует
6568	419321,06	1258265,17	Картометрический метод	7	Закрепление отсутствует
6569	419332,05	1258264,31	Картометрический метод	7	Закрепление отсутствует
6570	419337,13	1258272,78	Картометрический метод	7	Закрепление отсутствует
6571	419342,21	1258296,48	Картометрический метод	7	Закрепление отсутствует
6572	419346,43	1258297,33	Картометрический метод	7	Закрепление отсутствует
6573	419351,51	1258293,93	Картометрический метод	7	Закрепление отсутствует
6574	419353,20	1258288,00	Картометрический метод	7	Закрепление отсутствует
6575	419364,98	1258286,06	Картометрический метод	7	Закрепление отсутствует

Сведения о местоположении границ объекта					
1. Система координат МСК 47 зона 1					
2. Сведения о характерных точках границ объекта					
Обозначение характерных точек границ	Координаты, м		Метод определения координат характерной точки	Средняя квадратическая погрешность	Описание обозначения точки на местности (при
	X	Y			
6576	419377,72	1258284,56	Картометрический метод	7	Закрепление отсутствует
6577	419378,56	1258288,81	Картометрический метод	7	Закрепление отсутствует
6578	419370,11	1258294,75	Картометрический метод	7	Закрепление отсутствует
6579	419365,47	1258297,08	Картометрический метод	7	Закрепление отсутствует
6580	419360,07	1258297,07	Картометрический метод	7	Закрепление отсутствует
6581	419336,36	1258305,50	Картометрический метод	7	Закрепление отсутствует
6561	419329,90	1258306,24	Картометрический метод	7	Закрепление отсутствует
					-
6582	419452,14	1258394,88	Картометрический метод	7	Закрепление отсутствует
6583	419452,14	1258386,94	Картометрический метод	7	Закрепление отсутствует
6584	419455,53	1258380,16	Картометрический метод	7	Закрепление отсутствует
6585	419452,14	1258374,24	Картометрический метод	7	Закрепление отсутствует
6586	419445,38	1258367,48	Картометрический метод	7	Закрепление отсутствует
6587	419440,30	1258359,01	Картометрический метод	7	Закрепление отсутствует
6588	419438,62	1258349,70	Картометрический метод	7	Закрепление отсутствует
6589	419444,54	1258350,53	Картометрический метод	7	Закрепление отсутствует
6590	419452,99	1258360,69	Картометрический метод	7	Закрепление отсутствует
6591	419460,60	1258364,91	Картометрический метод	7	Закрепление отсутствует
6592	419469,90	1258363,20	Картометрический метод	7	Закрепление отсутствует
6593	419480,06	1258356,41	Картометрический метод	7	Закрепление отсутствует
6594	419490,20	1258353,85	Картометрический метод	7	Закрепление отсутствует
6595	419508,81	1258350,43	Картометрический метод	7	Закрепление отсутствует
6596	419508,81	1258354,67	Картометрический метод	7	Закрепление отсутствует
6597	419498,66	1258358,91	Картометрический метод	7	Закрепление отсутствует
6598	419478,36	1258370,81	Картометрический метод	7	Закрепление отсутствует
6599	419467,36	1258373,38	Картометрический метод	7	Закрепление отсутствует
6600	419462,29	1258380,16	Картометрический метод	7	Закрепление отсутствует

Сведения о местоположении границ объекта					
1. Система координат МСК 47 зона 1					
2. Сведения о характерных точках границ объекта					
Обозначение характерных точек границ	Координаты, м		Метод определения координат характерной точки	Средняя квадратическая погрешность	Описание обозначения точки на местности (при
	X	Y			
6601	419460,98	1258391,69	Картометрический метод	7	Закрепление отсутствует
6582	419452,14	1258394,88	Картометрический метод	7	Закрепление отсутствует
					-
6602	405496,14	1254091,50	Картометрический метод	7	Закрепление отсутствует
6603	405486,40	1254089,68	Картометрический метод	7	Закрепление отсутствует
6604	405477,62	1254083,72	Картометрический метод	7	Закрепление отсутствует
6605	405475,38	1254077,01	Картометрический метод	7	Закрепление отсутствует
6606	405477,19	1254071,21	Картометрический метод	7	Закрепление отсутствует
6607	405487,92	1254067,20	Картометрический метод	7	Закрепление отсутствует
6608	405499,35	1254067,38	Картометрический метод	7	Закрепление отсутствует
6609	405510,06	1254069,40	Картометрический метод	7	Закрепление отсутствует
6610	405516,38	1254070,15	Картометрический метод	7	Закрепление отсутствует
6611	405519,49	1254075,19	Картометрический метод	7	Закрепление отсутствует
6612	405519,33	1254080,19	Картометрический метод	7	Закрепление отсутствует
6613	405500,24	1254090,73	Картометрический метод	7	Закрепление отсутствует
6602	405496,14	1254091,50	Картометрический метод	7	Закрепление отсутствует
					-
6614	416068,89	1255209,21	Картометрический метод	7	Закрепление отсутствует
6615	416060,35	1255209,03	Картометрический метод	7	Закрепление отсутствует
6616	416057,01	1255197,58	Картометрический метод	7	Закрепление отсутствует
6617	416066,20	1255188,39	Картометрический метод	7	Закрепление отсутствует
6618	416080,82	1255184,75	Картометрический метод	7	Закрепление отсутствует
6619	416086,89	1255181,91	Картометрический метод	7	Закрепление отсутствует
6620	416094,94	1255181,09	Картометрический метод	7	Закрепление отсутствует
6621	416099,97	1255183,01	Картометрический метод	7	Закрепление отсутствует
6622	416101,42	1255184,19	Картометрический метод	7	Закрепление отсутствует
6623	416101,33	1255189,63	Картометрический метод	7	Закрепление отсутствует
6624	416096,69	1255197,44	Картометрический метод	7	Закрепление отсутствует

Сведения о местоположении границ объекта					
1. Система координат МСК 47 зона 1					
2. Сведения о характерных точках границ объекта					
Обозначение характерных точек границ	Координаты, м		Метод определения координат характерной точки	Средняя квадратическая погрешность	Описание обозначения точки на местности (при
	X	Y			
6614	416068,89	1255209,21	Картометрический метод	7	Закрепление отсутствует
					-
6625	418229,04	1255624,30	Картометрический метод	7	Закрепление отсутствует
6626	418214,82	1255615,44	Картометрический метод	7	Закрепление отсутствует
6627	418209,68	1255599,33	Картометрический метод	7	Закрепление отсутствует
6628	418216,37	1255589,84	Картометрический метод	7	Закрепление отсутствует
6629	418236,12	1255590,39	Картометрический метод	7	Закрепление отсутствует
6630	418240,43	1255616,97	Картометрический метод	7	Закрепление отсутствует
6625	418229,04	1255624,30	Картометрический метод	7	Закрепление отсутствует
					-
6631	419019,15	1258179,25	Картометрический метод	7	Закрепление отсутствует
6632	419010,69	1258177,57	Картометрический метод	7	Закрепление отсутствует
6633	419009,00	1258165,71	Картометрический метод	7	Закрепление отсутствует
6634	419001,38	1258158,09	Картометрический метод	7	Закрепление отсутствует
6635	418999,69	1258150,47	Картометрический метод	7	Закрепление отсутствует
6636	419001,38	1258141,15	Картометрический метод	7	Закрепление отсутствует
6637	419004,77	1258136,91	Картометрический метод	7	Закрепление отсутствует
6638	419008,14	1258138,60	Картометрический метод	7	Закрепление отсутствует
6639	419009,83	1258149,61	Картометрический метод	7	Закрепление отсутствует
6640	419014,07	1258151,30	Картометрический метод	7	Закрепление отсутствует
6641	419023,38	1258152,13	Картометрический метод	7	Закрепление отсутствует
6642	419033,53	1258152,11	Картометрический метод	7	Закрепление отсутствует
6643	419036,06	1258158,89	Картометрический метод	7	Закрепление отсутствует
6644	419027,60	1258166,53	Картометрический метод	7	Закрепление отсутствует
6645	419026,75	1258176,69	Картометрический метод	7	Закрепление отсутствует
6631	419019,15	1258179,25	Картометрический метод	7	Закрепление отсутствует
					-
6646	419158,53	1260018,75	Картометрический метод	7	Закрепление отсутствует

Сведения о местоположении границ объекта					
1. Система координат МСК 47 зона 1					
2. Сведения о характерных точках границ объекта					
Обозначение характерных точек границ	Координаты, м		Метод определения координат характерной точки	Средняя квадратическая погрешность	Описание обозначения точки на местности (при
	X	Y			
6647	419151,20	1260018,43	Картометрический метод	7	Закрепление отсутствует
6648	419139,66	1260015,84	Картометрический метод	7	Закрепление отсутствует
6649	419136,29	1260014,41	Картометрический метод	7	Закрепление отсутствует
6650	419133,49	1260012,14	Картометрический метод	7	Закрепление отсутствует
6651	419133,51	1260008,75	Картометрический метод	7	Закрепление отсутствует
6652	419133,83	1260003,96	Картометрический метод	7	Закрепление отсутствует
6653	419136,56	1260003,00	Картометрический метод	7	Закрепление отсутствует
6654	419150,21	1259999,25	Картометрический метод	7	Закрепление отсутствует
6655	419159,80	1259998,74	Картометрический метод	7	Закрепление отсутствует
6656	419164,59	1259999,33	Картометрический метод	7	Закрепление отсутствует
6657	419171,71	1260000,69	Картометрический метод	7	Закрепление отсутствует
6658	419177,24	1260003,62	Картометрический метод	7	Закрепление отсутствует
6659	419178,36	1260004,75	Картометрический метод	7	Закрепление отсутствует
6660	419179,73	1260008,99	Картометрический метод	7	Закрепление отсутствует
6661	419179,43	1260012,10	Картометрический метод	7	Закрепление отсутствует
6662	419176,30	1260016,31	Картометрический метод	7	Закрепление отсутствует
6663	419171,22	1260017,70	Картометрический метод	7	Закрепление отсутствует
6646	419158,53	1260018,75	Картометрический метод	7	Закрепление отсутствует
					-
6664	419137,07	1258469,82	Картометрический метод	7	Закрепление отсутствует
6665	419126,14	1258465,40	Картометрический метод	7	Закрепление отсутствует
6666	419121,46	1258461,15	Картометрический метод	7	Закрепление отсутствует
6667	419113,01	1258458,63	Картометрический метод	7	Закрепление отсутствует
6668	419112,17	1258453,55	Картометрический метод	7	Закрепление отсутствует
6669	419118,93	1258447,60	Картометрический метод	7	Закрепление отсутствует
6670	419126,54	1258449,29	Картометрический метод	7	Закрепление отсутствует
6671	419133,31	1258454,36	Картометрический метод	7	Закрепление отсутствует

Сведения о местоположении границ объекта					
1. Система координат МСК 47 зона 1					
2. Сведения о характерных точках границ объекта					
Обозначение характерных точек границ	Координаты, м		Метод определения координат характерной точки	Средняя квадратическая погрешность	Описание обозначения точки на местности (при
	X	Y			
6672	419142,61	1258454,35	Картометрический метод	7	Закрепление отсутствует
6673	419152,76	1258450,10	Картометрический метод	7	Закрепление отсутствует
6674	419162,90	1258450,93	Картометрический метод	7	Закрепление отсутствует
6675	419178,13	1258462,76	Картометрический метод	7	Закрепление отсутствует
6676	419176,44	1258467,85	Картометрический метод	7	Закрепление отсутствует
6677	419167,14	1258466,16	Картометрический метод	7	Закрепление отсутствует
6678	419148,53	1258459,42	Картометрический метод	7	Закрепление отсутствует
6679	419141,76	1258461,97	Картометрический метод	7	Закрепление отсутствует
6664	419137,07	1258469,82	Картометрический метод	7	Закрепление отсутствует
					-
6680	418937,84	1257570,61	Картометрический метод	7	Закрепление отсутствует
6681	418930,30	1257569,66	Картометрический метод	7	Закрепление отсутствует
6682	418919,48	1257562,80	Картометрический метод	7	Закрепление отсутствует
6683	418919,51	1257561,13	Картометрический метод	7	Закрепление отсутствует
6684	418922,10	1257555,31	Картометрический метод	7	Закрепление отсутствует
6685	418928,88	1257550,40	Картометрический метод	7	Закрепление отсутствует
6686	418937,37	1257543,00	Картометрический метод	7	Закрепление отсутствует
6687	418944,13	1257539,76	Картометрический метод	7	Закрепление отсутствует
6688	418950,00	1257539,85	Картометрический метод	7	Закрепление отсутствует
6689	418953,23	1257549,10	Картометрический метод	7	Закрепление отсутствует
6690	418953,99	1257554,96	Картометрический метод	7	Закрепление отсутствует
6691	418947,98	1257564,91	Картометрический метод	7	Закрепление отсутствует
6680	418937,84	1257570,61	Картометрический метод	7	Закрепление отсутствует
					-
6692	416149,87	1255423,45	Картометрический метод	7	Закрепление отсутствует
6693	416133,85	1255420,14	Картометрический метод	7	Закрепление отсутствует
6694	416129,89	1255416,59	Картометрический метод	7	Закрепление отсутствует
6695	416129,59	1255404,24	Картометрический метод	7	Закрепление отсутствует

Сведения о местоположении границ объекта					
1. Система координат МСК 47 зона 1					
2. Сведения о характерных точках границ объекта					
Обозначение характерных точек границ	Координаты, м		Метод определения координат характерной точки	Средняя квадратическая погрешность	Описание обозначения точки на местности (при
	X	Y			
6696	416138,72	1255398,00	Картометрический метод	7	Закрепление отсутствует
6697	416153,78	1255398,32	Картометрический метод	7	Закрепление отсутствует
6698	416158,23	1255403,36	Картометрический метод	7	Закрепление отсутствует
6699	416161,56	1255414,80	Картометрический метод	7	Закрепление отсутствует
6700	416157,44	1255421,63	Картометрический метод	7	Закрепление отсутствует
6692	416149,87	1255423,45	Картометрический метод	7	Закрепление отсутствует
					-
6701	419253,41	1258241,57	Картометрический метод	7	Закрепление отсутствует
6702	419238,45	1258240,74	Картометрический метод	7	Закрепление отсутствует
6703	419226,35	1258240,76	Картометрический метод	7	Закрепление отсутствует
6704	419217,89	1258223,82	Картометрический метод	7	Закрепление отсутствует
6705	419207,74	1258215,37	Картометрический метод	7	Закрепление отсутствует
6706	419205,20	1258211,15	Картометрический метод	7	Закрепление отсутствует
6707	419210,28	1258209,45	Картометрический метод	7	Закрепление отсутствует
6708	419218,73	1258213,67	Картометрический метод	7	Закрепление отсутствует
6709	419225,49	1258222,12	Картометрический метод	7	Закрепление отсутствует
6710	419236,48	1258228,88	Картометрический метод	7	Закрепление отсутствует
6711	419253,41	1258236,49	Картометрический метод	7	Закрепление отсутствует
6712	419258,48	1258239,86	Картометрический метод	7	Закрепление отсутствует
6701	419253,41	1258241,57	Картометрический метод	7	Закрепление отсутствует
					-
6713	422368,62	1257808,69	Картометрический метод	7	Закрепление отсутствует
6714	422366,11	1257808,65	Картометрический метод	7	Закрепление отсутствует
6715	422356,12	1257806,84	Картометрический метод	7	Закрепление отсутствует
6716	422345,44	1257795,02	Картометрический метод	7	Закрепление отсутствует
6717	422343,89	1257785,84	Картометрический метод	7	Закрепление отсутствует
6718	422344,02	1257776,68	Картометрический метод	7	Закрепление отсутствует
6719	422348,22	1257774,25	Картометрический метод	7	Закрепление отсутствует

Сведения о местоположении границ объекта					
1. Система координат МСК 47 зона 1					
2. Сведения о характерных точках границ объекта					
Обозначение характерных точек границ	Координаты, м		Метод определения координат характерной точки	Средняя квадратическая погрешность	Описание обозначения точки на местности (при
	X	Y			
6720	422352,39	1257774,30	Картометрический метод	7	Закрепление отсутствует
6721	422356,90	1257782,70	Картометрический метод	7	Закрепление отсутствует
6722	422358,85	1257786,48	Картометрический метод	7	Закрепление отсутствует
6723	422361,01	1257790,67	Картометрический метод	7	Закрепление отсутствует
6724	422362,96	1257794,45	Картометрический метод	7	Закрепление отсутствует
6725	422369,55	1257801,21	Картометрический метод	7	Закрепление отсутствует
6726	422370,32	1257806,22	Картометрический метод	7	Закрепление отсутствует
6713	422368,62	1257808,69	Картометрический метод	7	Закрепление отсутствует
					-
6727	419737,14	1258727,02	Картометрический метод	7	Закрепление отсутствует
6728	419729,62	1258725,53	Картометрический метод	7	Закрепление отсутствует
6729	419721,07	1258725,35	Картометрический метод	7	Закрепление отсутствует
6730	419716,00	1258723,66	Картометрический метод	7	Закрепление отсутствует
6731	419718,54	1258718,57	Картометрический метод	7	Закрепление отсутствует
6732	419724,45	1258711,79	Картометрический метод	7	Закрепление отсутствует
6733	419729,99	1258711,32	Картометрический метод	7	Закрепление отсутствует
6734	419742,21	1258708,37	Картометрический метод	7	Закрепление отсутствует
6735	419748,13	1258711,76	Картометрический метод	7	Закрепление отсутствует
6736	419747,29	1258721,92	Картометрический метод	7	Закрепление отсутствует
6727	419737,14	1258727,02	Картометрический метод	7	Закрепление отсутствует
					-
6737	419954,79	1258626,19	Картометрический метод	7	Закрепление отсутствует
6738	419947,80	1258625,09	Картометрический метод	7	Закрепление отсутствует
6739	419941,86	1258619,00	Картометрический метод	7	Закрепление отсутствует
6740	419941,45	1258612,50	Картометрический метод	7	Закрепление отсутствует
6741	419944,51	1258608,05	Картометрический метод	7	Закрепление отсутствует
6742	419950,09	1258603,64	Картометрический метод	7	Закрепление отсутствует
6743	419954,61	1258602,71	Картометрический метод	7	Закрепление отсутствует

Сведения о местоположении границ объекта					
1. Система координат МСК 47 зона 1					
2. Сведения о характерных точках границ объекта					
Обозначение характерных точек границ	Координаты, м		Метод определения координат характерной точки	Средняя квадратическая погрешность	Описание обозначения точки на местности (при
	X	Y			
6744	419961,61	1258603,31	Картометрический метод	7	Закрепление отсутствует
6745	419963,01	1258610,82	Картометрический метод	7	Закрепление отсутствует
6746	419961,37	1258620,79	Картометрический метод	7	Закрепление отсутствует
6747	419957,97	1258624,44	Картометрический метод	7	Закрепление отсутствует
6737	419954,79	1258626,19	Картометрический метод	7	Закрепление отсутствует
					-
6748	416108,08	1255175,44	Картометрический метод	7	Закрепление отсутствует
6749	416103,10	1255172,86	Картометрический метод	7	Закрепление отсутствует
6750	416094,22	1255163,28	Картометрический метод	7	Закрепление отсутствует
6751	416094,36	1255153,90	Картометрический метод	7	Закрепление отсутствует
6752	416097,91	1255151,50	Картометрический метод	7	Закрепление отсутствует
6753	416102,95	1255150,62	Картометрический метод	7	Закрепление отсутствует
6754	416109,44	1255152,73	Картометрический метод	7	Закрепление отсутствует
6755	416112,89	1255157,75	Картометрический метод	7	Закрепление отсутствует
6756	416115,24	1255168,17	Картометрический метод	7	Закрепление отсутствует
6757	416115,18	1255171,63	Картометрический метод	7	Закрепление отсутствует
6748	416108,08	1255175,44	Картометрический метод	7	Закрепление отсутствует
					-
6758	418100,55	1257463,27	Картометрический метод	7	Закрепление отсутствует
6759	418090,40	1257460,75	Картометрический метод	7	Закрепление отсутствует
6760	418083,62	1257454,83	Картометрический метод	7	Закрепление отсутствует
6761	418074,31	1257449,77	Картометрический метод	7	Закрепление отсутствует
6762	418066,69	1257449,78	Картометрический метод	7	Закрепление отсутствует
6763	418062,46	1257447,25	Картометрический метод	7	Закрепление отсутствует
6764	418062,45	1257443,85	Картометрический метод	7	Закрепление отсутствует
6765	418066,68	1257439,61	Картометрический метод	7	Закрепление отсутствует
6766	418076,84	1257439,59	Картометрический метод	7	Закрепление отсутствует
6767	418084,46	1257444,66	Картометрический метод	7	Закрепление отсутствует

Сведения о местоположении границ объекта					
1. Система координат МСК 47 зона 1					
2. Сведения о характерных точках границ объекта					
Обозначение характерных точек границ	Координаты, м		Метод определения координат характерной точки	Средняя квадратическая погрешность	Описание обозначения точки на местности (при
	X	Y			
6768	418091,23	1257453,12	Картометрический метод	7	Закрепление отсутствует
6769	418098,86	1257457,33	Картометрический метод	7	Закрепление отсутствует
6770	418107,32	1257459,87	Картометрический метод	7	Закрепление отсутствует
6771	418106,47	1257463,26	Картометрический метод	7	Закрепление отсутствует
6758	418100,55	1257463,27	Картометрический метод	7	Закрепление отсутствует
					-
6772	419916,52	1258258,40	Картометрический метод	7	Закрепление отсутствует
6773	419906,51	1258258,25	Картометрический метод	7	Закрепление отсутствует
6774	419901,56	1258254,02	Картометрический метод	7	Закрепление отсутствует
6775	419900,83	1258245,68	Картометрический метод	7	Закрепление отсутствует
6776	419905,04	1258243,24	Картометрический метод	7	Закрепление отсутствует
6777	419915,91	1258241,73	Картометрический метод	7	Закрепление отсутствует
6778	419923,40	1258243,52	Картометрический метод	7	Закрепление отсутствует
6779	419929,17	1258248,60	Картометрический метод	7	Закрепление отсутствует
6780	419928,29	1258251,91	Картометрический метод	7	Закрепление отсутствует
6781	419923,23	1258256,00	Картометрический метод	7	Закрепление отсутствует
6772	419916,52	1258258,40	Картометрический метод	7	Закрепление отсутствует
					-
6782	419293,04	1258276,50	Картометрический метод	7	Закрепление отсутствует
6783	419273,12	1258274,08	Картометрический метод	7	Закрепление отсутствует
6784	419272,00	1258261,86	Картометрический метод	7	Закрепление отсутствует
6785	419268,02	1258254,68	Картометрический метод	7	Закрепление отсутствует
6786	419263,55	1258248,32	Картометрический метод	7	Закрепление отсутствует
6787	419264,40	1258244,93	Картометрический метод	7	Закрепление отсутствует
6788	419273,70	1258248,31	Картометрический метод	7	Закрепление отсутствует
6789	419280,46	1258253,38	Картометрический метод	7	Закрепление отсутствует
6790	419285,53	1258272,01	Картометрический метод	7	Закрепление отсутствует
6782	419293,04	1258276,50	Картометрический метод	7	Закрепление отсутствует

Сведения о местоположении границ объекта					
1. Система координат МСК 47 зона 1					
2. Сведения о характерных точках границ объекта					
Обозначение характерных точек границ	Координаты, м		Метод определения координат характерной точки	Средняя квадратическая погрешность	Описание обозначения точки на местности (при
	X	Y			
					-
6791	419736,30	1258625,37	Картометрический метод	7	Закрепление отсутствует
6792	419734,60	1258618,60	Картометрический метод	7	Закрепление отсутствует
6793	419739,68	1258612,66	Картометрический метод	7	Закрепление отсутствует
6794	419753,20	1258609,25	Картометрический метод	7	Закрепление отсутствует
6795	419757,43	1258614,33	Картометрический метод	7	Закрепление отсутствует
6796	419765,90	1258621,09	Картометрический метод	7	Закрепление отсутствует
6797	419759,12	1258625,33	Картометрический метод	7	Закрепление отсутствует
6798	419748,13	1258624,51	Картометрический метод	7	Закрепление отсутствует
6791	419736,30	1258625,37	Картометрический метод	7	Закрепление отсутствует
					-
6799	419726,14	1258755,84	Картометрический метод	7	Закрепление отсутствует
6800	419719,38	1258755,00	Картометрический метод	7	Закрепление отсутствует
6801	419710,07	1258750,78	Картометрический метод	7	Закрепление отсутствует
6802	419705,84	1258741,47	Картометрический метод	7	Закрепление отсутствует
6803	419710,07	1258738,08	Картометрический метод	7	Закрепление отсутствует
6804	419719,38	1258737,21	Картометрический метод	7	Закрепление отсутствует
6805	419727,00	1258738,90	Картометрический метод	7	Закрепление отсутствует
6806	419731,22	1258749,90	Картометрический метод	7	Закрепление отсутствует
6799	419726,14	1258755,84	Картометрический метод	7	Закрепление отсутствует
					-
6807	419681,30	1259577,56	Картометрический метод	7	Закрепление отсутствует
6808	419673,68	1259575,02	Картометрический метод	7	Закрепление отсутствует
6809	419674,53	1259566,55	Картометрический метод	7	Закрепление отсутствует
6810	419682,15	1259562,31	Картометрический метод	7	Закрепление отсутствует
6811	419688,06	1259552,97	Картометрический метод	7	Закрепление отсутствует
6812	419693,98	1259555,51	Картометрический метод	7	Закрепление отсутствует
6813	419696,52	1259564,83	Картометрический метод	7	Закрепление отсутствует

Сведения о местоположении границ объекта					
1. Система координат МСК 47 зона 1					
2. Сведения о характерных точках границ объекта					
Обозначение характерных точек границ	Координаты, м		Метод определения координат характерной точки	Средняя квадратическая погрешность	Описание обозначения точки на местности (при
	X	Y			
6814	419693,14	1259569,91	Картометрический метод	7	Закрепление отсутствует
6807	419681,30	1259577,56	Картометрический метод	7	Закрепление отсутствует
					-
6815	419707,50	1259558,03	Картометрический метод	7	Закрепление отсутствует
6816	419703,01	1259554,03	Картометрический метод	7	Закрепление отсутствует
6817	419699,90	1259551,26	Картометрический метод	7	Закрепление отсутствует
6818	419692,29	1259545,34	Картометрический метод	7	Закрепление отсутствует
6819	419694,82	1259542,80	Картометрический метод	7	Закрепление отсутствует
6820	419707,51	1259539,39	Картометрический метод	7	Закрепление отсутствует
6821	419712,59	1259537,70	Картометрический метод	7	Закрепление отсутствует
6822	419716,82	1259540,23	Картометрический метод	7	Закрепление отсутствует
6823	419716,27	1259546,28	Картометрический метод	7	Закрепление отсутствует
6824	419715,98	1259549,54	Картометрический метод	7	Закрепление отсутствует
6825	419714,28	1259556,33	Картометрический метод	7	Закрепление отсутствует
6815	419707,50	1259558,03	Картометрический метод	7	Закрепление отсутствует
					-
6826	420027,41	1258637,26	Картометрический метод	7	Закрепление отсутствует
6827	420022,44	1258633,86	Картометрический метод	7	Закрепление отсутствует
6828	420021,72	1258625,52	Картометрический метод	7	Закрепление отсутствует
6829	420021,80	1258619,69	Картометрический метод	7	Закрепление отсутствует
6830	420025,18	1258616,42	Картометрический метод	7	Закрепление отсутствует
6831	420030,21	1258614,82	Картометрический метод	7	Закрепление отсутствует
6832	420035,22	1258614,90	Картометрический метод	7	Закрепление отсутствует
6833	420037,67	1258618,26	Картометрический метод	7	Закрепление отсутствует
6834	420037,61	1258623,26	Картометрический метод	7	Закрепление отсутствует
6835	420033,26	1258636,52	Картометрический метод	7	Закрепление отсутствует
6826	420027,41	1258637,26	Картометрический метод	7	Закрепление отсутствует
					-

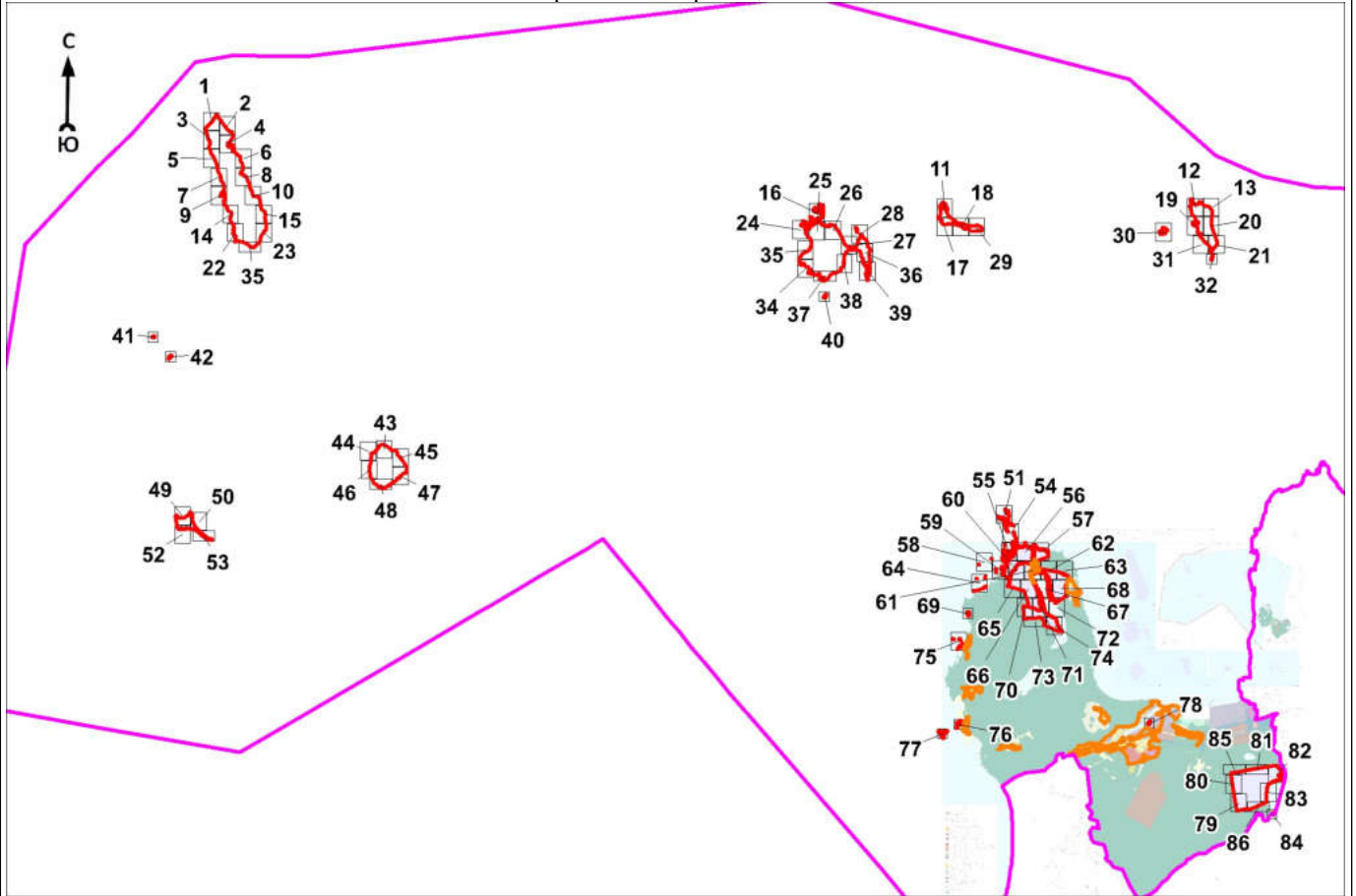
Сведения о местоположении границ объекта					
1. Система координат МСК 47 зона 1					
2. Сведения о характерных точках границ объекта					
Обозначение характерных точек границ	Координаты, м		Метод определения координат характерной точки	Средняя квадратическая погрешность	Описание обозначения точки на местности (при
	X	Y			
6836	420079,75	1258344,77	Картометрический метод	7	Закрепление отсутствует
6837	420075,28	1258342,70	Картометрический метод	7	Закрепление отсутствует
6838	420074,84	1258337,71	Картометрический метод	7	Закрепление отсутствует
6839	420077,92	1258332,25	Картометрический метод	7	Закрепление отсутствует
6840	420083,51	1258326,34	Картометрический метод	7	Закрепление отсутствует
6841	420087,52	1258325,90	Картометрический метод	7	Закрепление отсутствует
6842	420091,02	1258326,95	Картометрический метод	7	Закрепление отсутствует
6843	420092,99	1258329,48	Картометрический метод	7	Закрепление отсутствует
6844	420092,90	1258335,47	Картометрический метод	7	Закрепление отсутствует
6845	420088,80	1258342,91	Картометрический метод	7	Закрепление отсутствует
6836	420079,75	1258344,77	Картометрический метод	7	Закрепление отсутствует
					-
6846	419737,96	1259514,79	Картометрический метод	7	Закрепление отсутствует
6847	419730,34	1259513,95	Картометрический метод	7	Закрепление отсутствует
6848	419723,58	1259511,42	Картометрический метод	7	Закрепление отсутствует
6849	419723,59	1259504,64	Картометрический метод	7	Закрепление отсутствует
6850	419728,66	1259501,24	Картометрический метод	7	Закрепление отсутствует
6851	419737,97	1259502,08	Картометрический метод	7	Закрепление отсутствует
6852	419743,88	1259505,45	Картометрический метод	7	Закрепление отсутствует
6853	419743,88	1259512,23	Картометрический метод	7	Закрепление отсутствует
6846	419737,96	1259514,79	Картометрический метод	7	Закрепление отсутствует
					-
6854	419177,29	1258084,13	Картометрический метод	7	Закрепление отсутствует
6855	419171,38	1258082,45	Картометрический метод	7	Закрепление отсутствует
6856	419162,92	1258082,46	Картометрический метод	7	Закрепление отсутствует
6857	419157,85	1258076,53	Картометрический метод	7	Закрепление отсутствует
6858	419157,84	1258071,45	Картометрический метод	7	Закрепление отсутствует
6859	419161,23	1258070,60	Картометрический метод	7	Закрепление отсутствует

3. Сведения о характерных точках части (частей) границы объекта

Обозначение характерных точек части границы	Существующие координаты, м		Измененные (уточненные) координаты, м		Метод определения координат характерной точки	Средняя квадратическая погрешность положения характерной точки (Mt), м	Описание обозначения точки на местности (при наличии)
	X	Y	X	Y			
1	2	3	4	5	6	7	8
-	-	-	-	-	-	-	-

План границ объекта

Обзорная схема границ объекта



Масштаб 1:600000

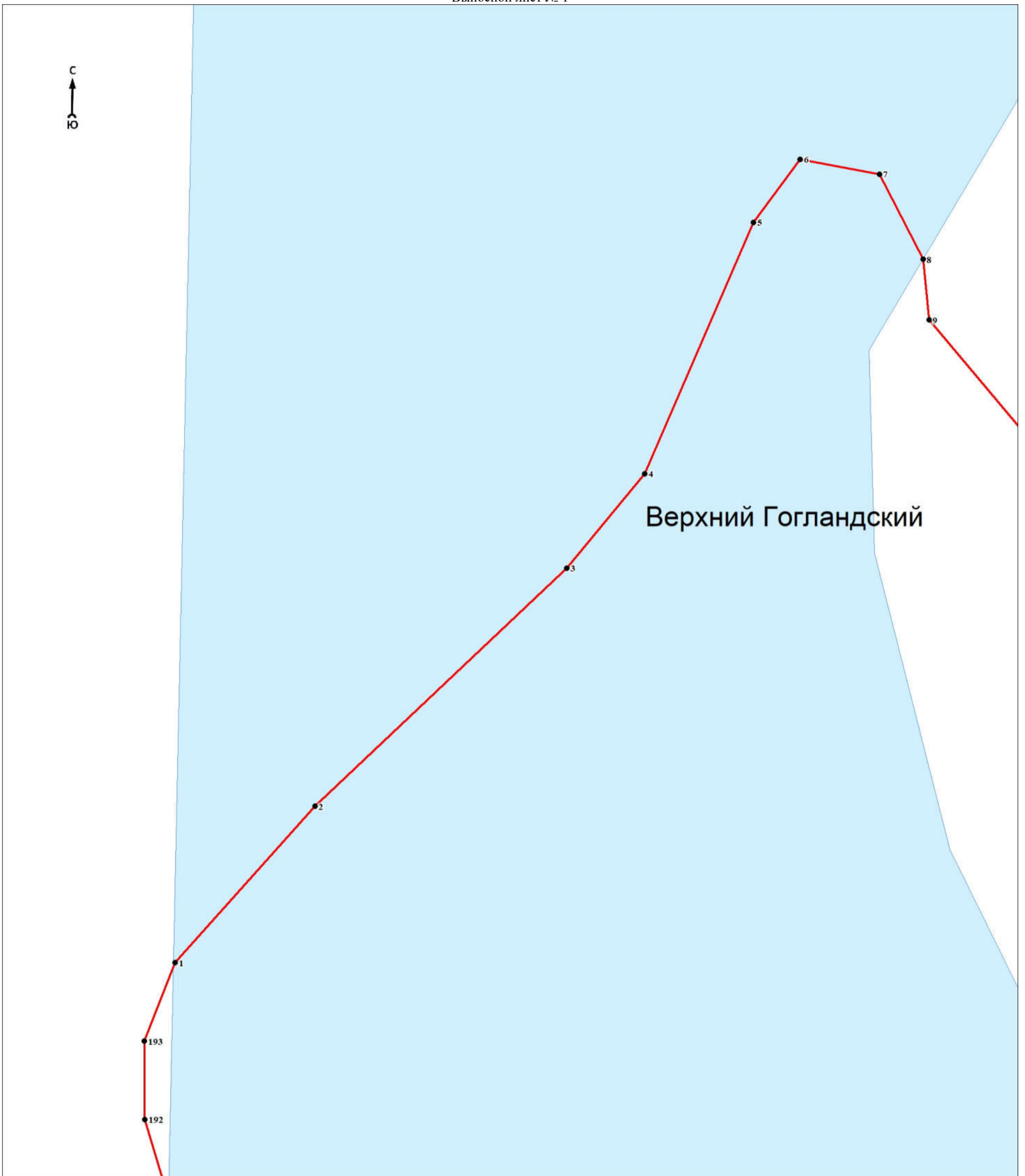
Используемые условные знаки и обозначения:

	1	- характерная точка границы объекта
		- уточняемая (изменяемая) часть границы объекта
		- существующая часть границы объекта, сведения о которой содержатся в Едином государственном реестре недвижимости
		- граница кадастрового квартала
	47:20:0000000	- номер кадастрового квартала
		- существующие границы земельного участка, имеющиеся в Едином государственном реестре недвижимости, сведения о которых достаточны для определения их местоположения
	1	- обозначение земельного участка, сведения о котором содержатся в Едином государственном реестре недвижимости
		- граница муниципального образования
		- граница населённого пункта, имеющиеся в Едином государственном реестре недвижимости, сведения о которых достаточны для определения их местоположения
		- граница населённого пункта, имеющиеся в генеральном плане "Усть-Лужского сельского поселения" Кингисеппского муниципального района Ленинградской области, сведения о которых достаточны для определения их местоположения
	п. Усть-Луга	- наименование населённого пункта
	1	- область и номер выносного листа

Подпись _____

Дата « ____ » _____ 20 ____ г.

Место для оттиска печати (при наличии) лица, составившего описание местоположения границ объекта



Масштаб 1:5000

Используемые условные знаки и обозначения:

Условные обозначения представлены на листе 280

Подпись _____

Дата « ____ » _____ 20 г.

Место для оттиска печати (при наличии) лица, составившего описание местоположения границ объекта

План границ объекта
Выносной лист № 2



Масштаб 1:5000

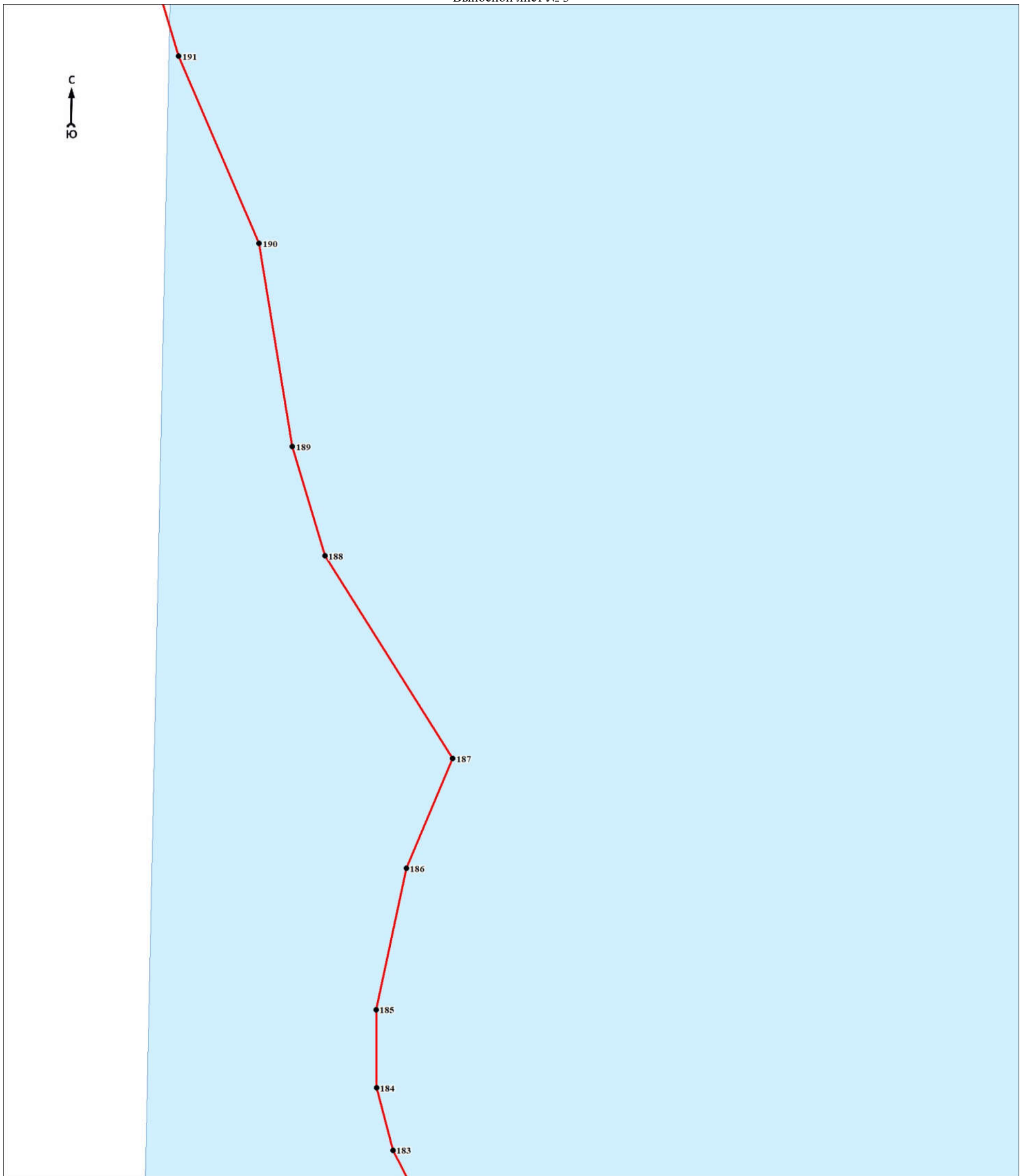
Используемые условные знаки и обозначения:

Условные обозначения представлены на листе 280

Подпись _____

Дата « ____ » _____ 20 г.

Место для оттиска печати (при наличии) лица, составившего описание местоположения границ объекта



Масштаб 1:5000

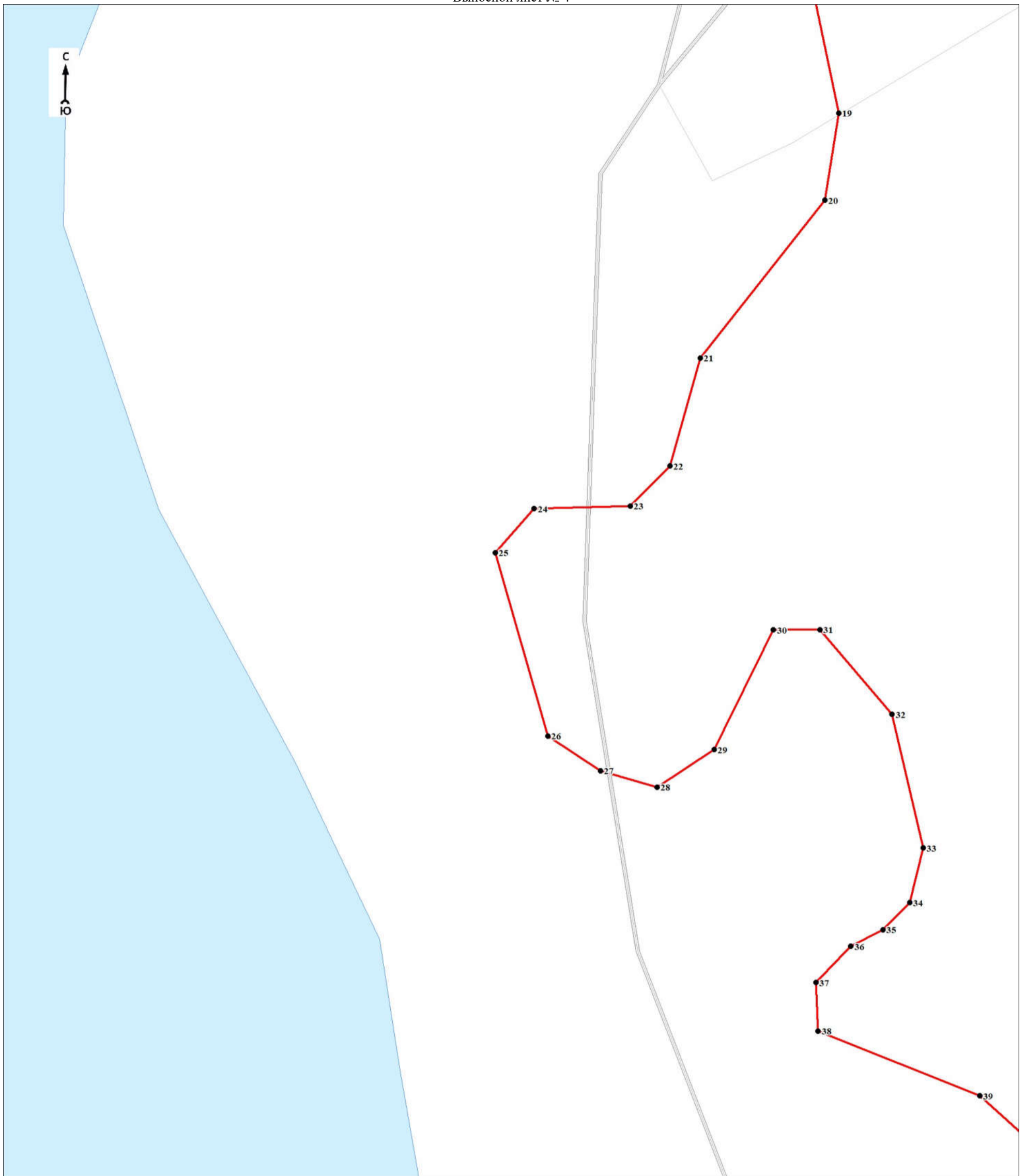
Используемые условные знаки и обозначения:

Условные обозначения представлены на листе 280

Подпись _____

Дата « ____ » _____ 20 г.

Место для оттиска печати (при наличии) лица, составившего описание местоположения границ объекта



Масштаб 1:5000

Используемые условные знаки и обозначения:

Условные обозначения представлены на листе 280

Подпись _____

Дата « ____ » _____ 20 г.

Место для оттиска печати (при наличии) лица, составившего описание местоположения границ объекта



Масштаб 1:5000

Используемые условные знаки и обозначения:

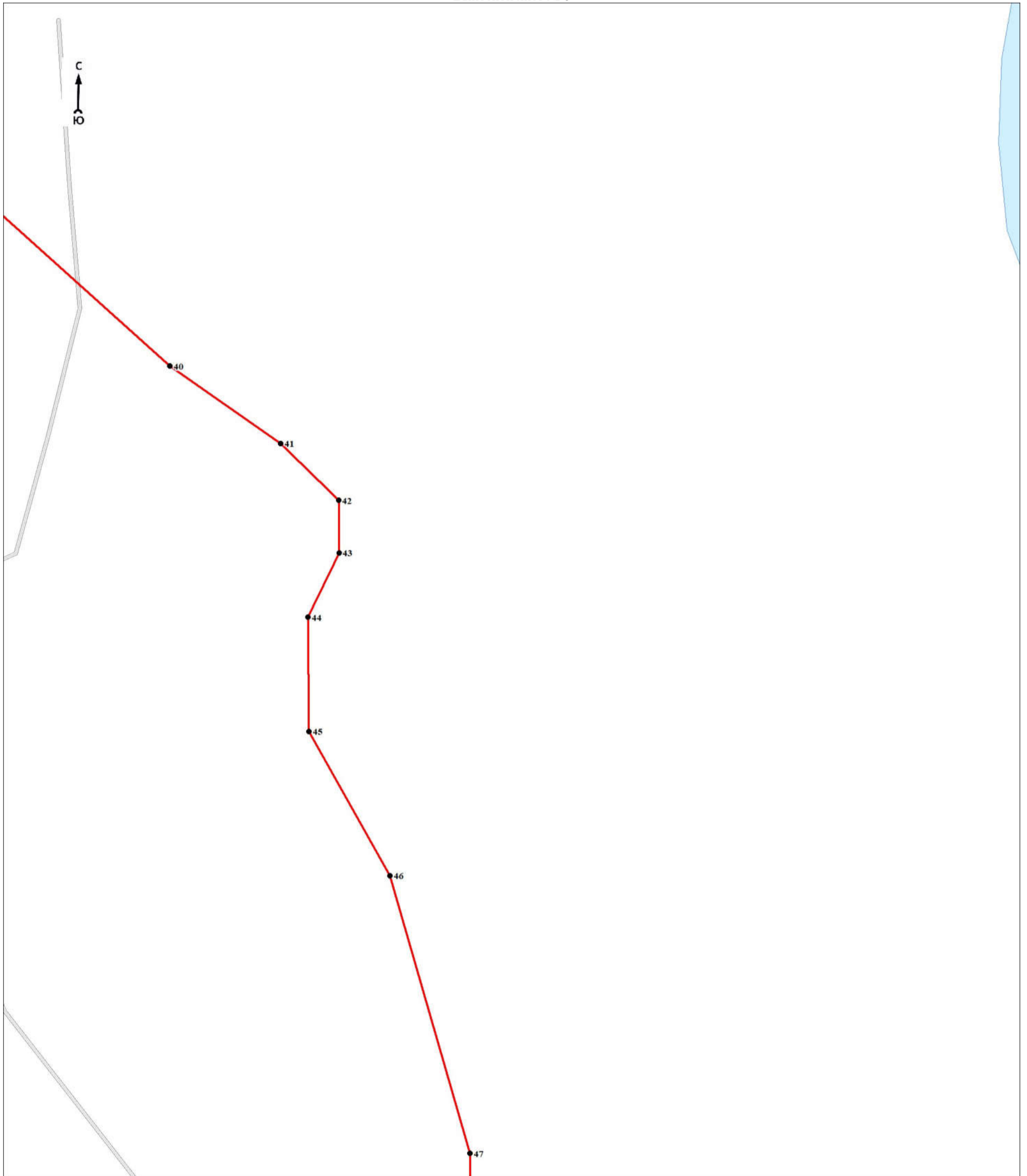
Условные обозначения представлены на листе 280

Подпись _____

Дата « ____ » _____ 20 г.

Место для оттиска печати (при наличии) лица, составившего описание местоположения границ объекта

План границ объекта
Выносной лист № 6



Масштаб 1:5000

Используемые условные знаки и обозначения:

Условные обозначения представлены на листе 280

Подпись _____

Дата « ____ » _____ 20 г.

Место для оттиска печати (при наличии) лица, составившего описание местоположения границ объекта



Масштаб 1:5000

Используемые условные знаки и обозначения:

Условные обозначения представлены на листе 280

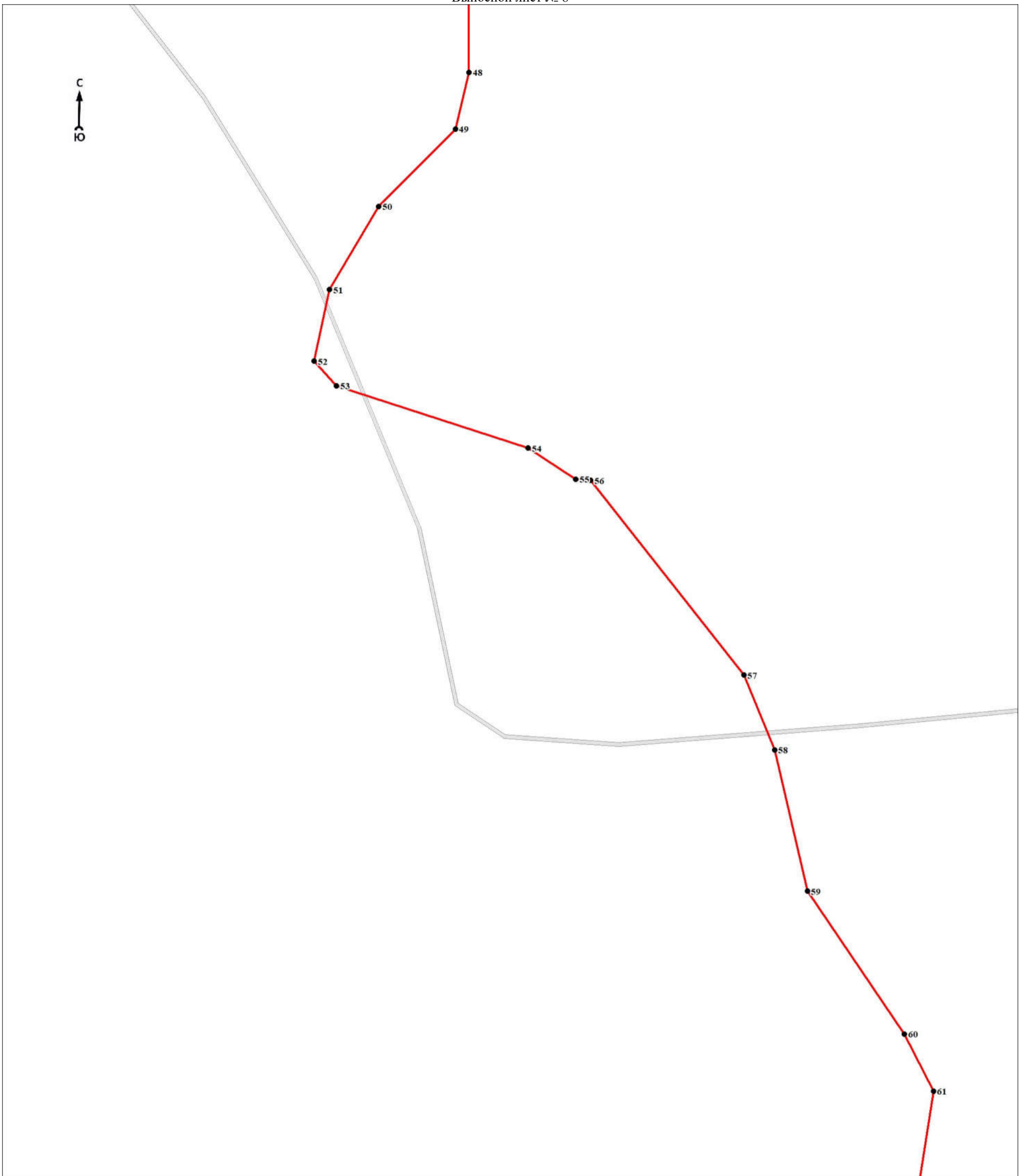
Подпись _____

Дата « ____ » _____ 20 г.

Место для оттиска печати (при наличии) лица, составившего описание местоположения границ объекта

План границ объекта

Выносной лист № 8



Масштаб 1:5000

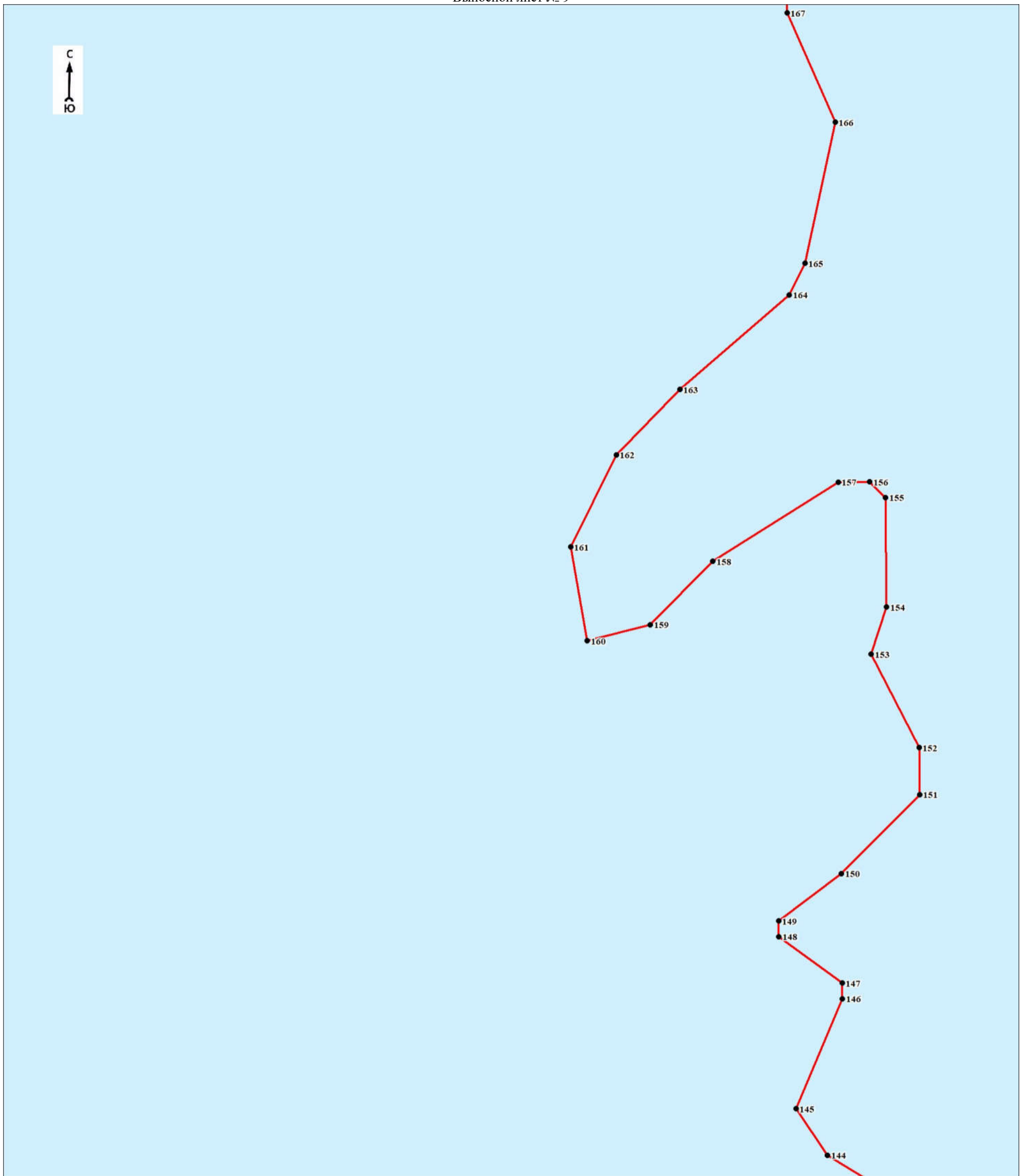
Используемые условные знаки и обозначения:

Условные обозначения представлены на листе 280

Подпись _____

Дата « ____ » _____ 20 г.

Место для оттиска печати (при наличии) лица, составившего описание местоположения границ объекта



Масштаб 1:5000

Используемые условные знаки и обозначения:

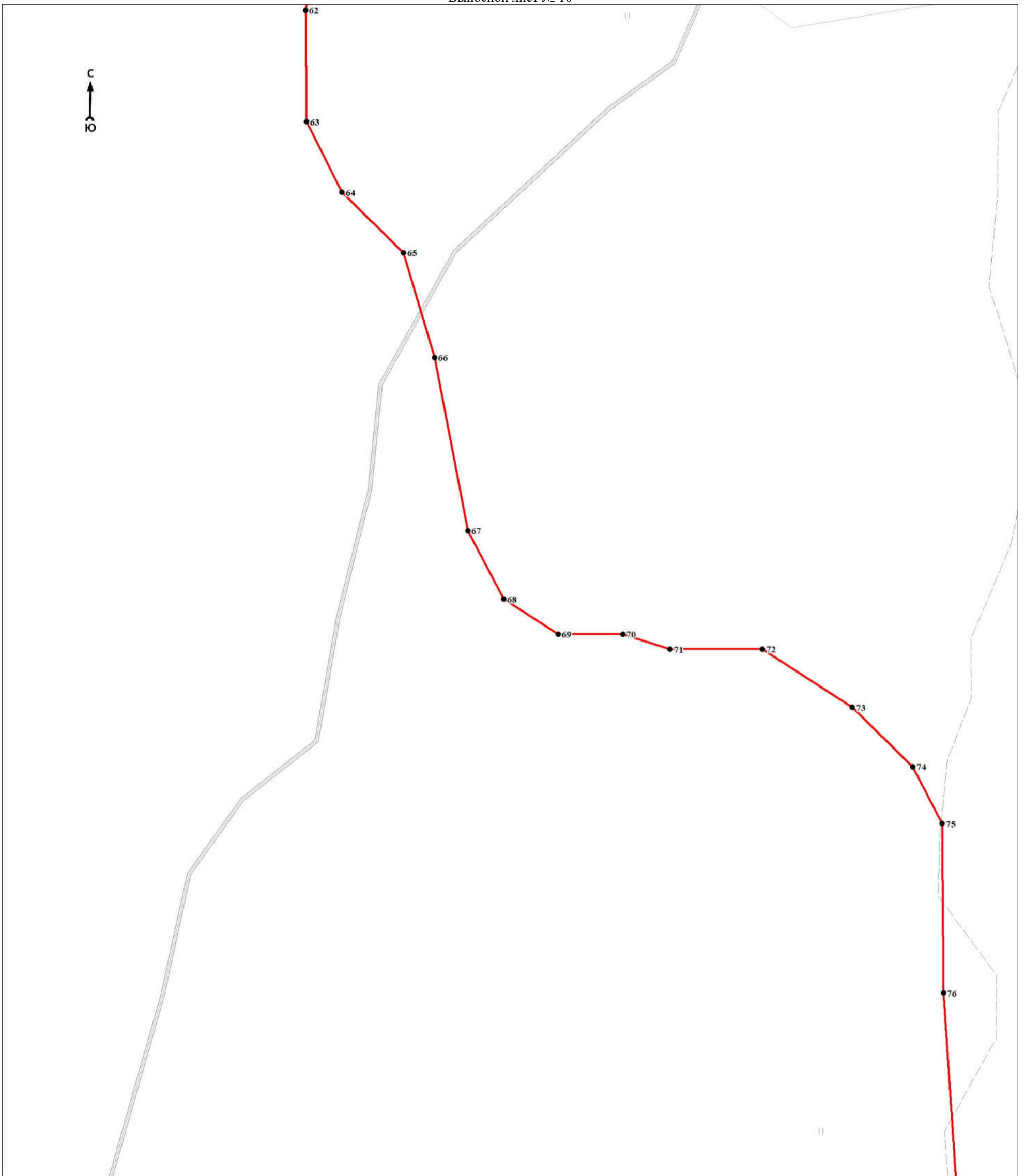
Условные обозначения представлены на листе 280

Подпись _____

Дата « ____ » _____ 20 г.

Место для оттиска печати (при наличии) лица, составившего описание местоположения границ объекта

План границ объекта
Выносной лист № 10



Масштаб 1:5000

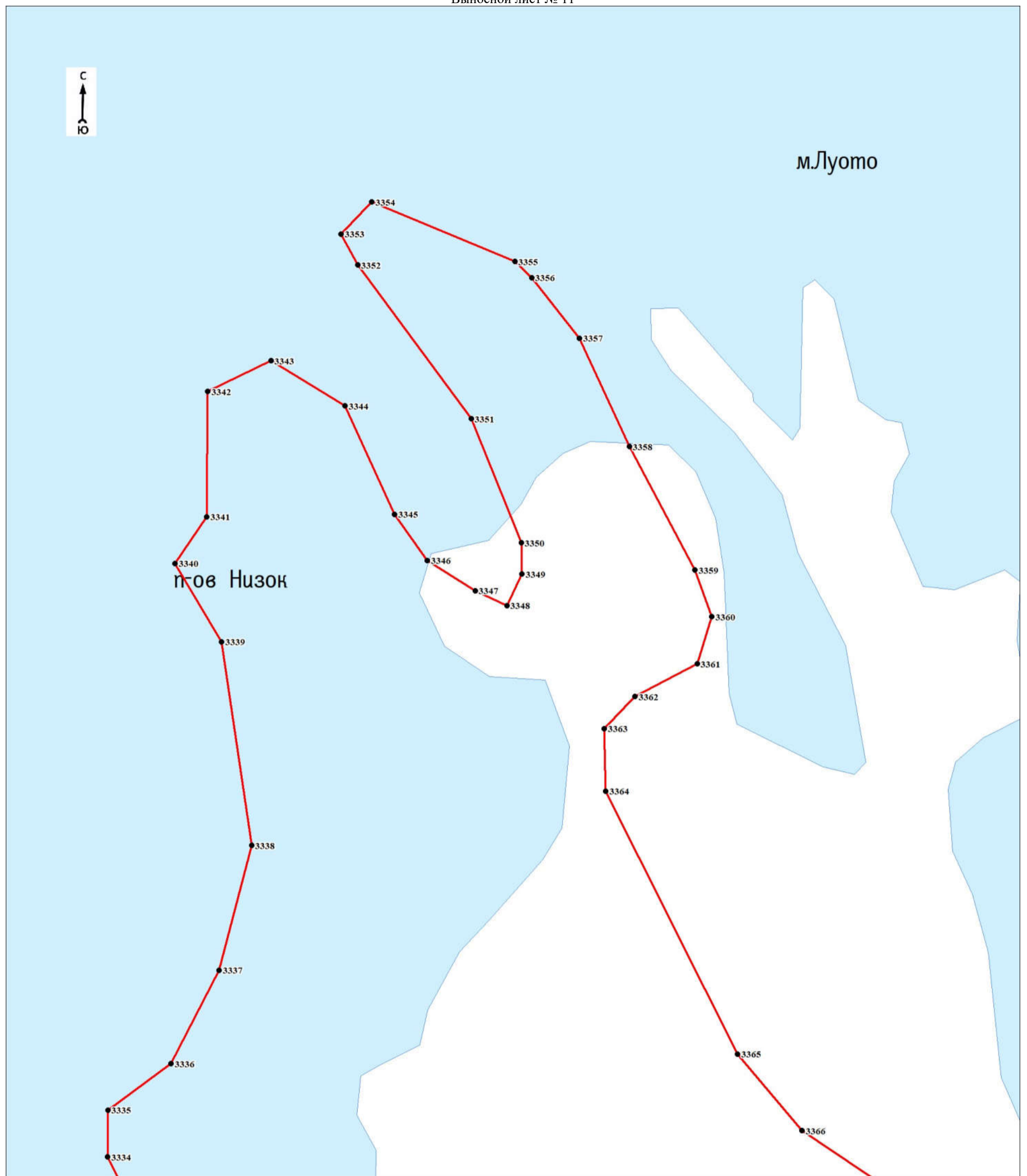
Используемые условные знаки и обозначения:

Условные обозначения представлены на листе 280

Подпись _____

Дата « ____ » _____ 20 г.

Место для оттиска печати (при наличии) лица, составившего описание местоположения границ объекта



Масштаб 1:5000

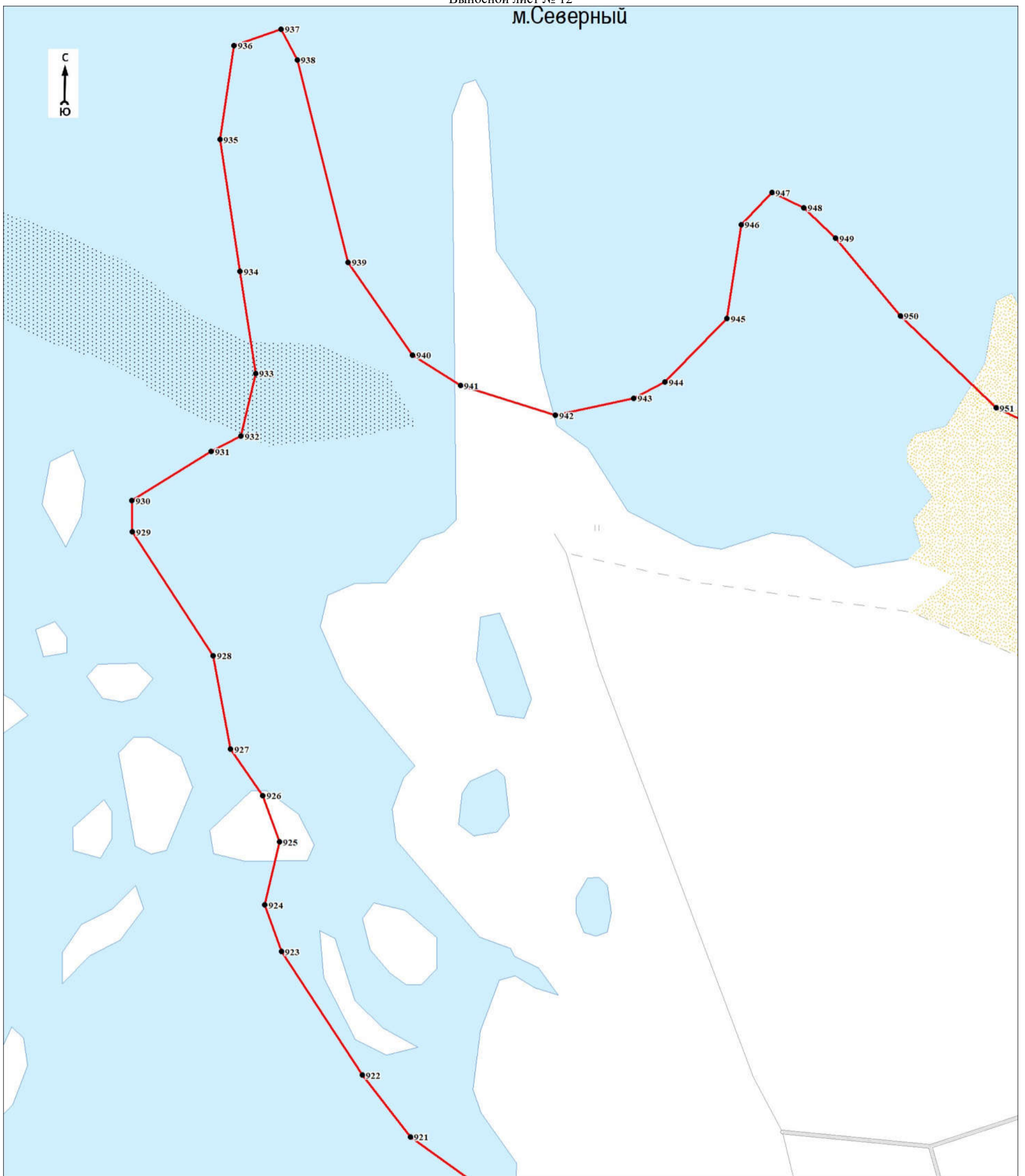
Используемые условные знаки и обозначения:

Условные обозначения представлены на листе 280

Подпись _____

Дата « ____ » _____ 20 г.

Место для оттиска печати (при наличии) лица, составившего описание местоположения границ объекта



Масштаб 1:5000

Используемые условные знаки и обозначения:

Условные обозначения представлены на листе 280

Подпись _____

Дата « ____ » _____ 20 г.

Место для оттиска печати (при наличии) лица, составившего описание местоположения границ объекта



Масштаб 1:5000

Используемые условные знаки и обозначения:

Условные обозначения представлены на листе 280

Подпись _____

Дата « ____ » _____ 20 г.

Место для оттиска печати (при наличии) лица, составившего описание местоположения границ объекта

План границ объекта
Выносной лист № 14



Масштаб 1:5000

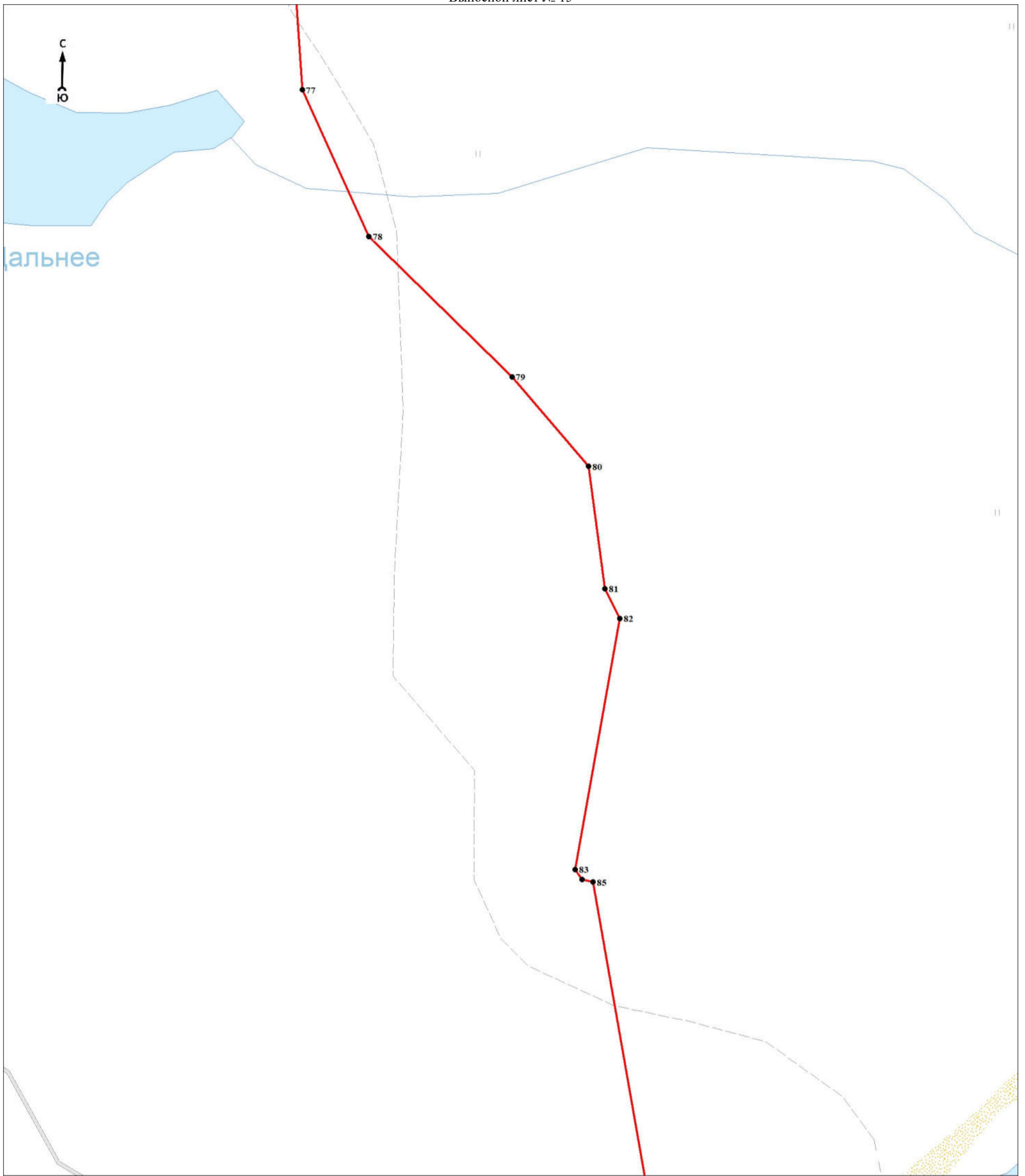
Используемые условные знаки и обозначения:

Условные обозначения представлены на листе 280

Подпись _____

Дата « ____ » _____ 20 г.

Место для оттиска печати (при наличии) лица, составившего описание местоположения границ объекта



Масштаб 1:5000

Используемые условные знаки и обозначения:

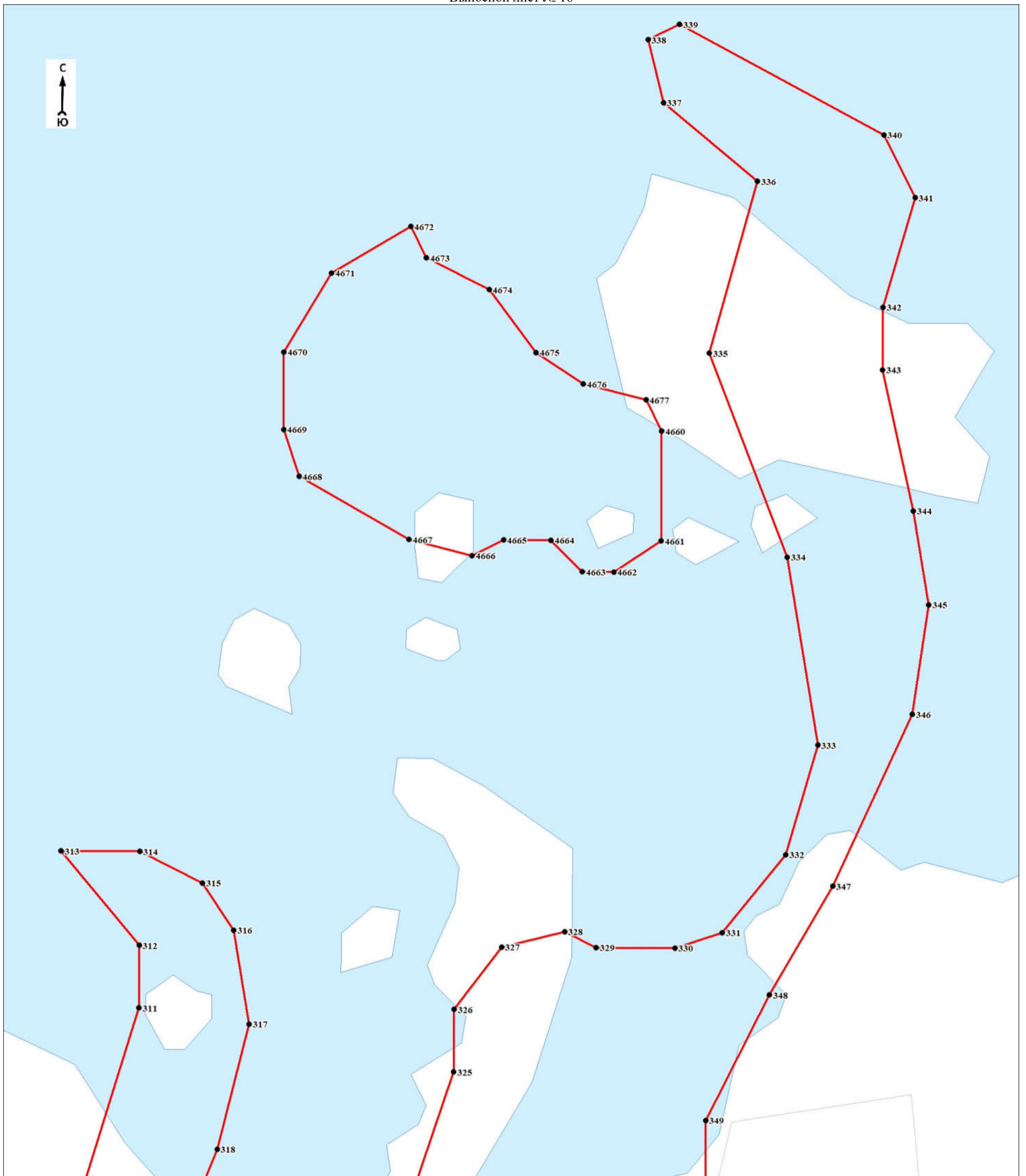
Условные обозначения представлены на листе 280

Подпись _____

Дата « ____ » _____ 20 г.

Место для оттиска печати (при наличии) лица, составившего описание местоположения границ объекта

План границ объекта
Выносной лист № 16



Масштаб 1:5000

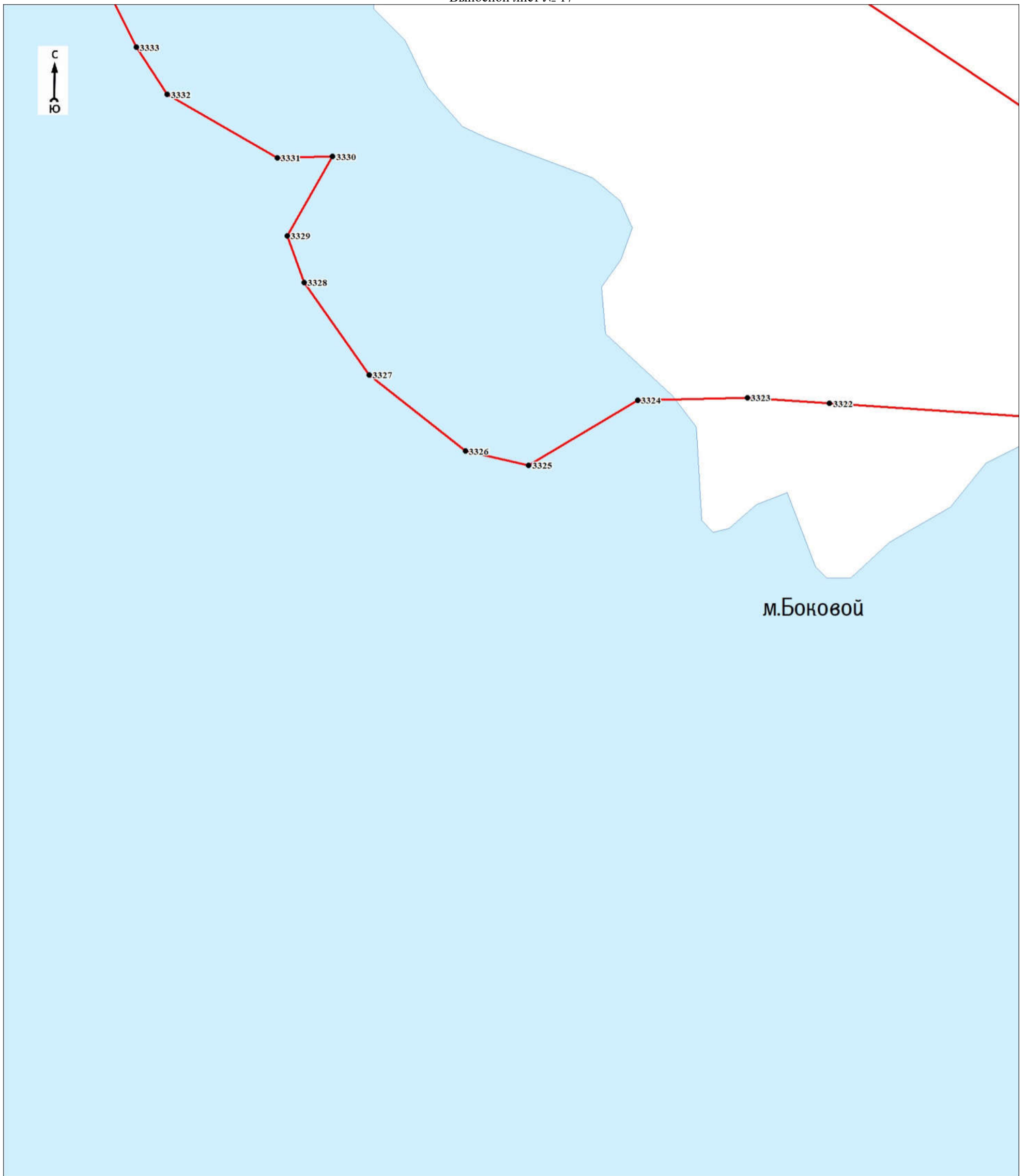
Используемые условные знаки и обозначения:

Условные обозначения представлены на листе 280

Подпись _____

Дата « ____ » _____ 20 г.

Место для оттиска печати (при наличии) лица, составившего описание местоположения границ объекта



Масштаб 1:5000

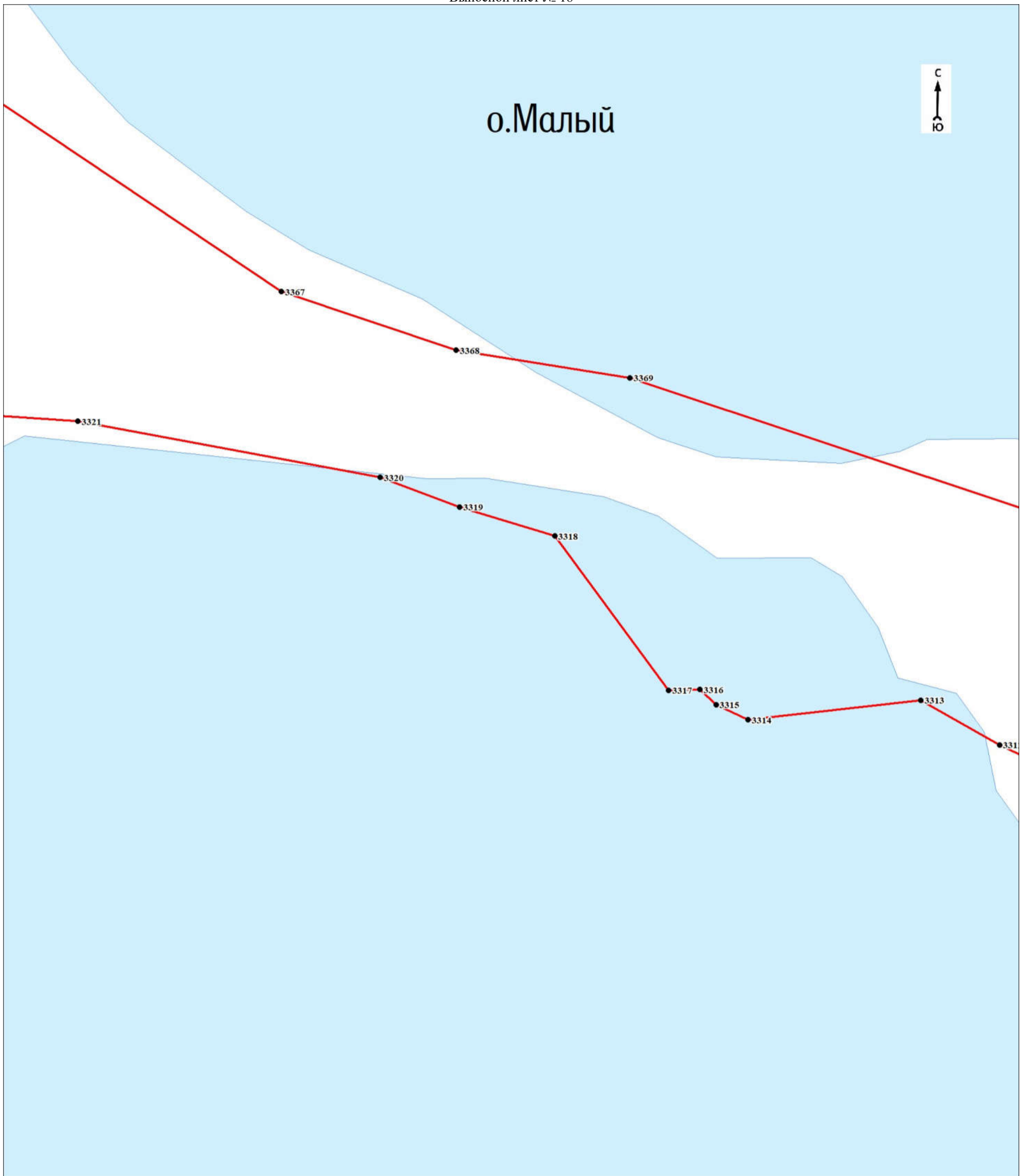
Используемые условные знаки и обозначения:

Условные обозначения представлены на листе 280

Подпись _____

Дата « ____ » _____ 20 г.

Место для оттиска печати (при наличии) лица, составившего описание местоположения границ объекта



Используемые условные знаки и обозначения:

Условные обозначения представлены на листе 280

Подпись _____

Дата « ____ » _____ 20 г.

Место для оттиска печати (при наличии) лица, составившего описание местоположения границ объекта

План границ объекта

Выносной лист № 19



Масштаб 1:5000

Используемые условные знаки и обозначения:

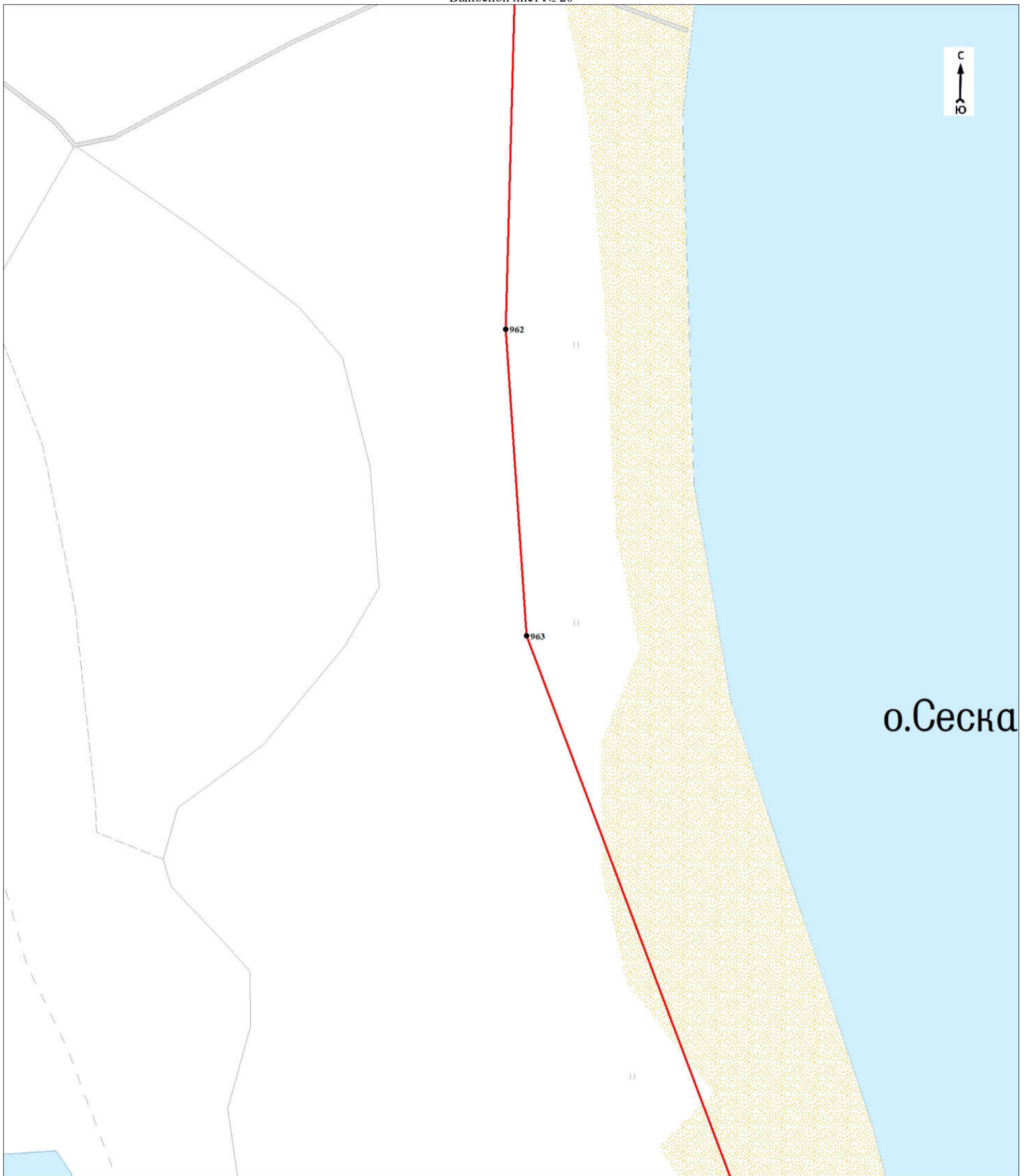
Условные обозначения представлены на листе 280

Подпись _____

Дата « ____ » _____ 20 г.

Место для оттиска печати (при наличии) лица, составившего описание местоположения границ объекта

План границ объекта
Выносной лист № 20



Масштаб 1:5000

Используемые условные знаки и обозначения:

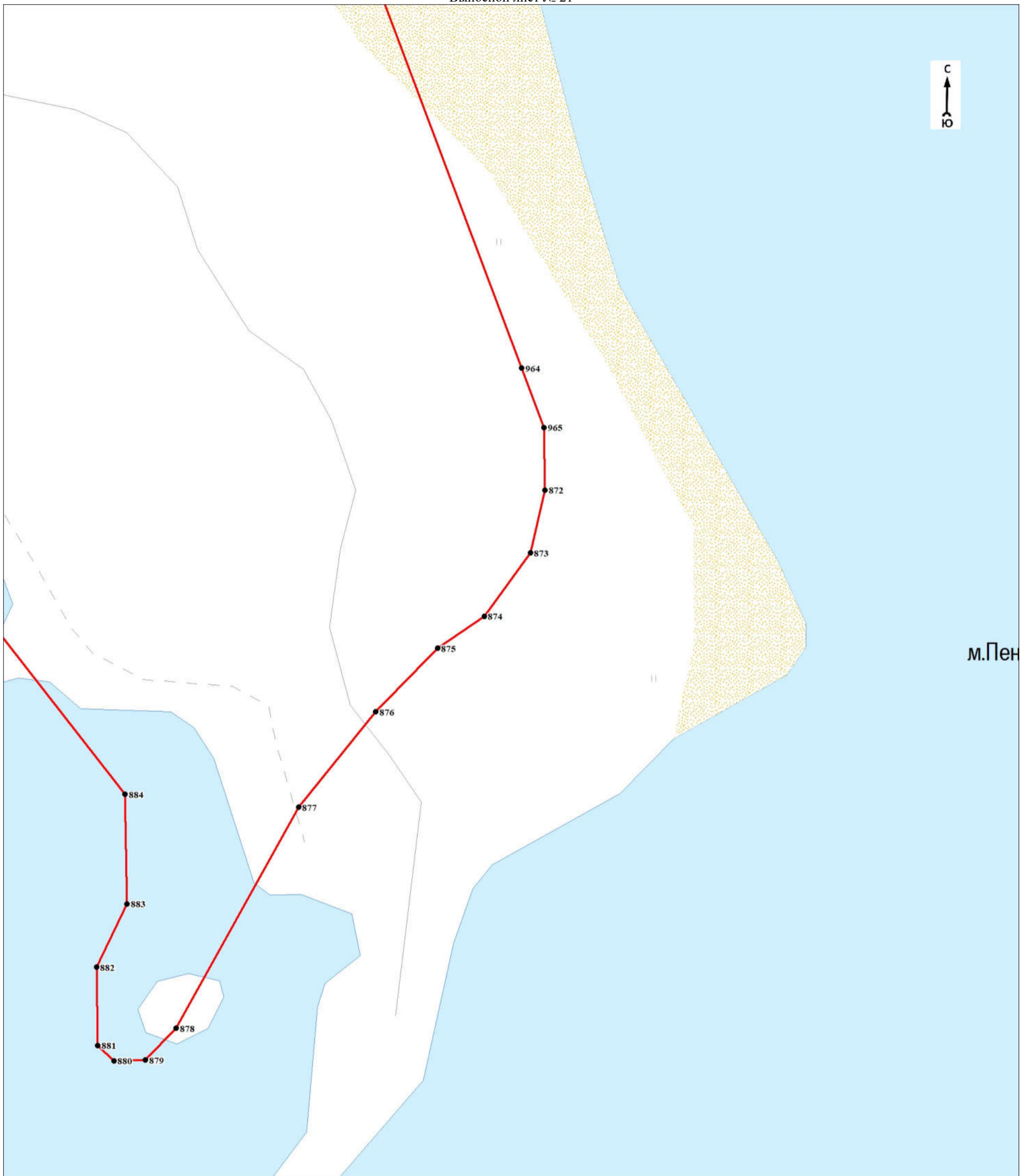
Условные обозначения представлены на листе 280

Подпись _____

Дата « ____ » _____ 20 г.

Место для оттиска печати (при наличии) лица, составившего описание местоположения границ объекта

План границ объекта
Выносной лист № 21



Масштаб 1:5000

Используемые условные знаки и обозначения:

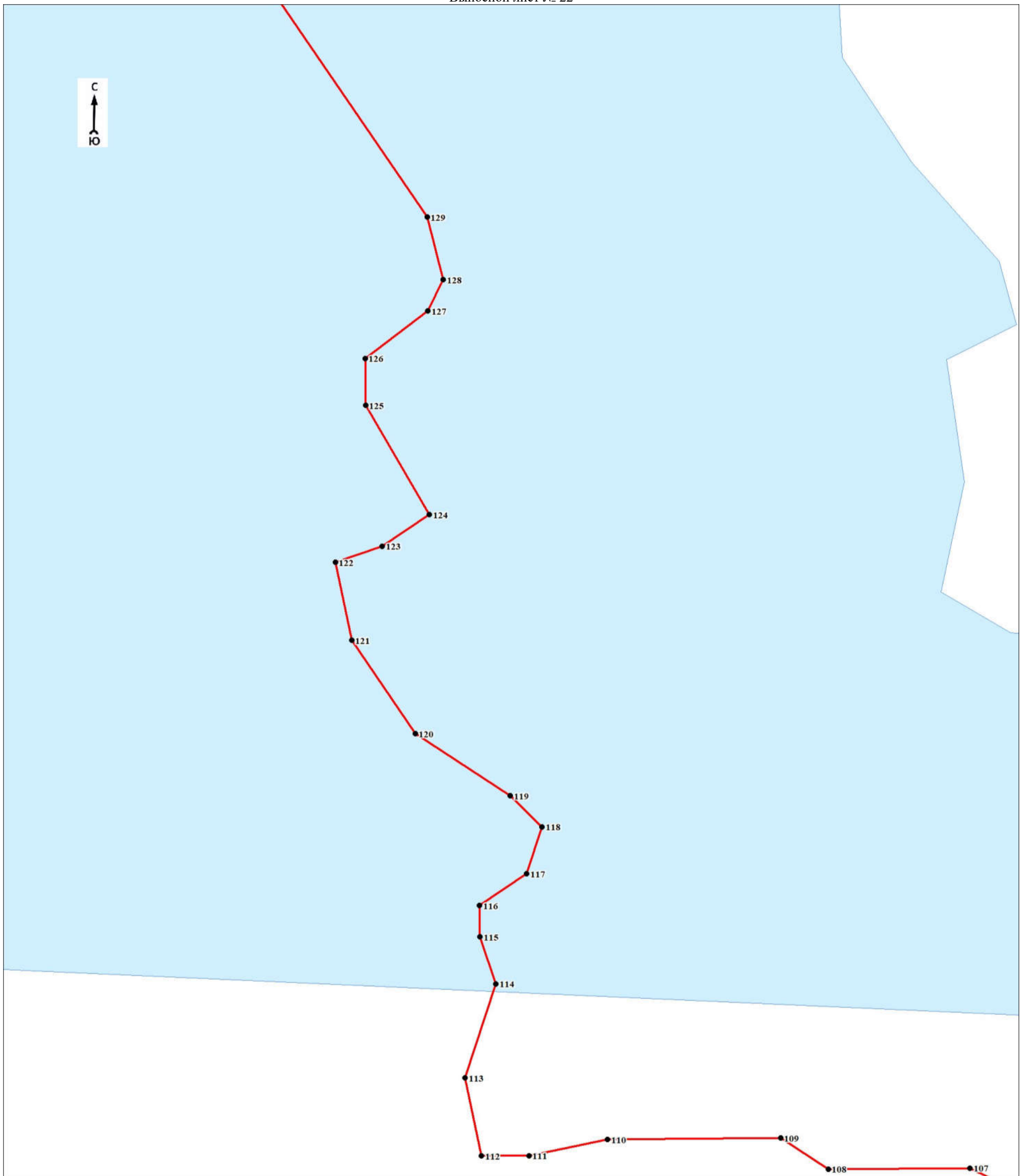
Условные обозначения представлены на листе 280

Подпись _____

Дата « ____ » _____ 20 г.

Место для оттиска печати (при наличии) лица, составившего описание местоположения границ объекта

План границ объекта
Выносной лист № 22



Масштаб 1:5000

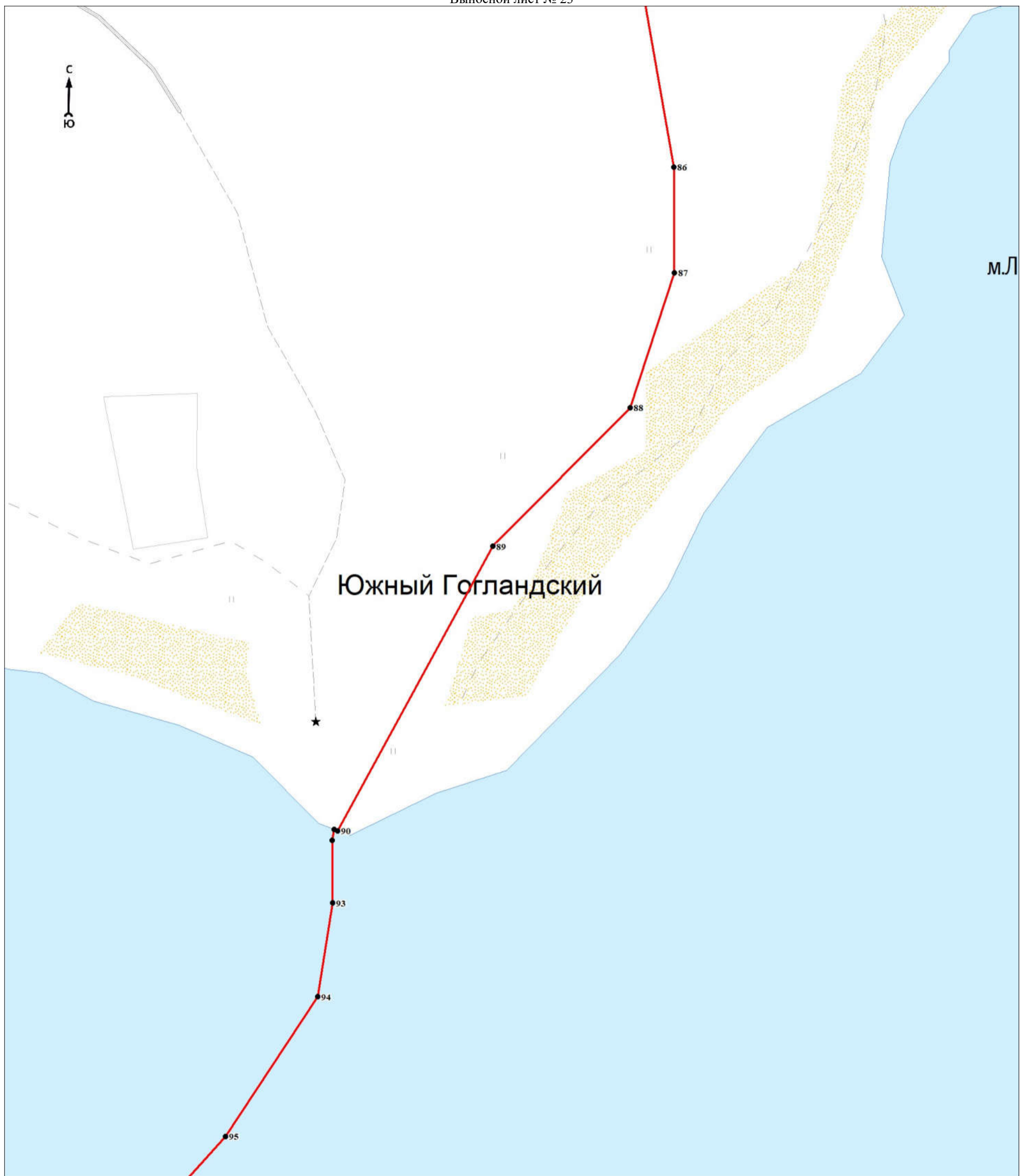
Используемые условные знаки и обозначения:

Условные обозначения представлены на листе 280

Подпись _____

Дата « ____ » _____ 20 г.

Место для оттиска печати (при наличии) лица, составившего описание местоположения границ объекта



Масштаб 1:5000

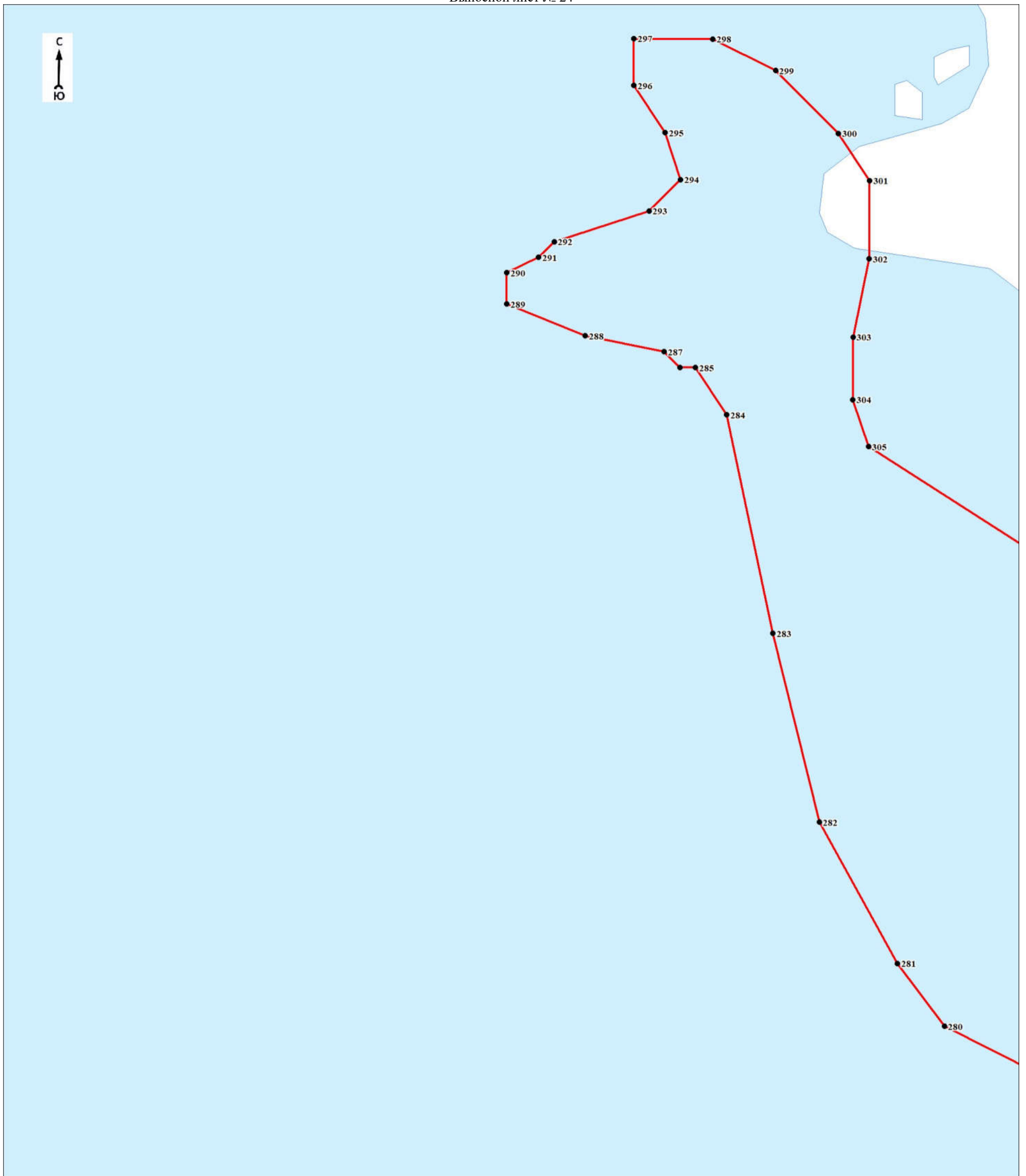
Используемые условные знаки и обозначения:

Условные обозначения представлены на листе 280

Подпись _____

Дата « ____ » _____ 20 г.

Место для оттиска печати (при наличии) лица, составившего описание местоположения границ объекта



Масштаб 1:5000

Используемые условные знаки и обозначения:

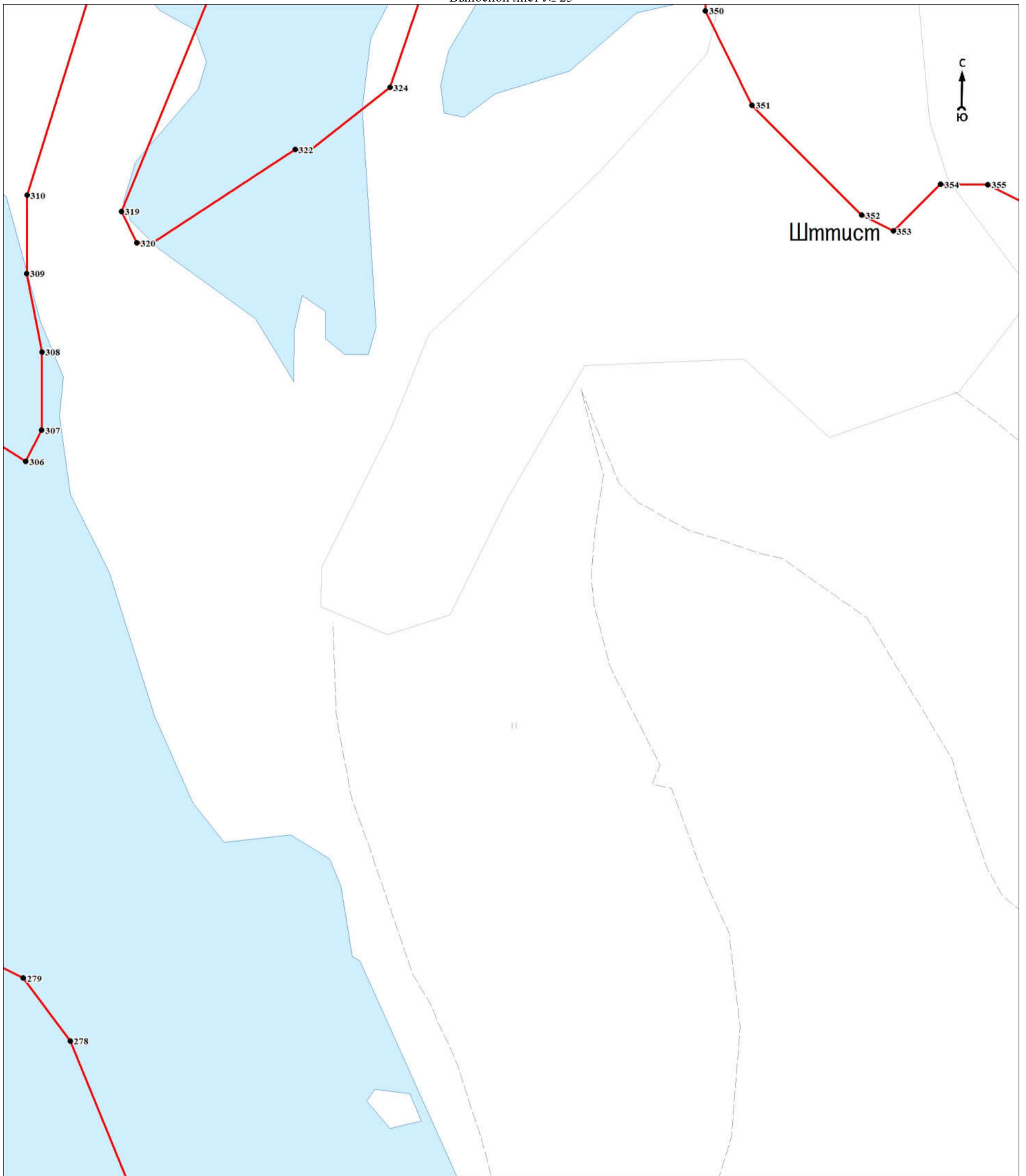
Условные обозначения представлены на листе 280

Подпись _____

Дата « ____ » _____ 20 г.

Место для оттиска печати (при наличии) лица, составившего описание местоположения границ объекта

План границ объекта
Выносной лист № 25



Масштаб 1:5000

Используемые условные знаки и обозначения:

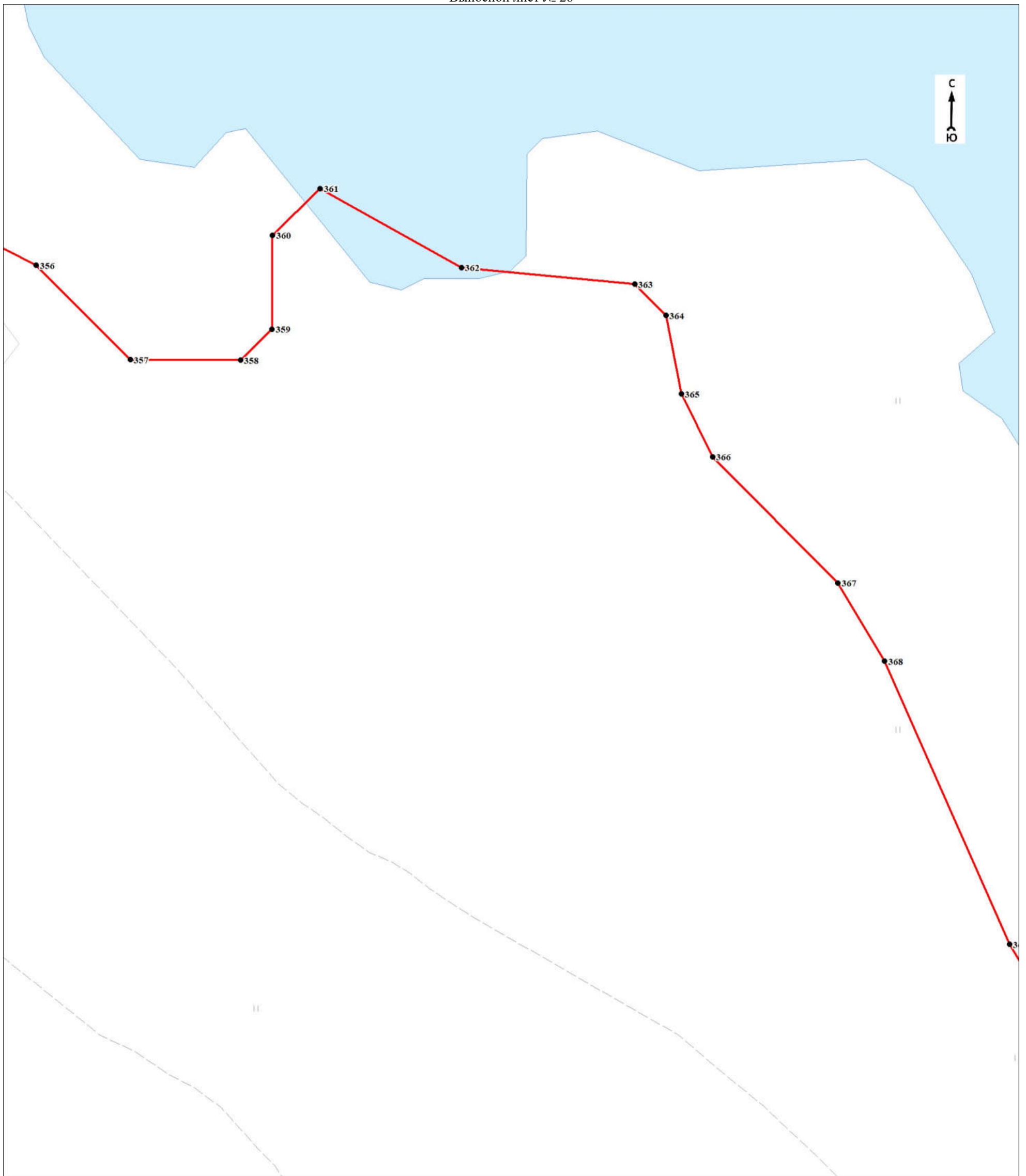
Условные обозначения представлены на листе 280

Подпись _____

Дата « ____ » _____ 20 г.

Место для оттиска печати (при наличии) лица, составившего описание местоположения границ объекта

План границ объекта
Выносной лист № 26



Масштаб 1:5000

Используемые условные знаки и обозначения:

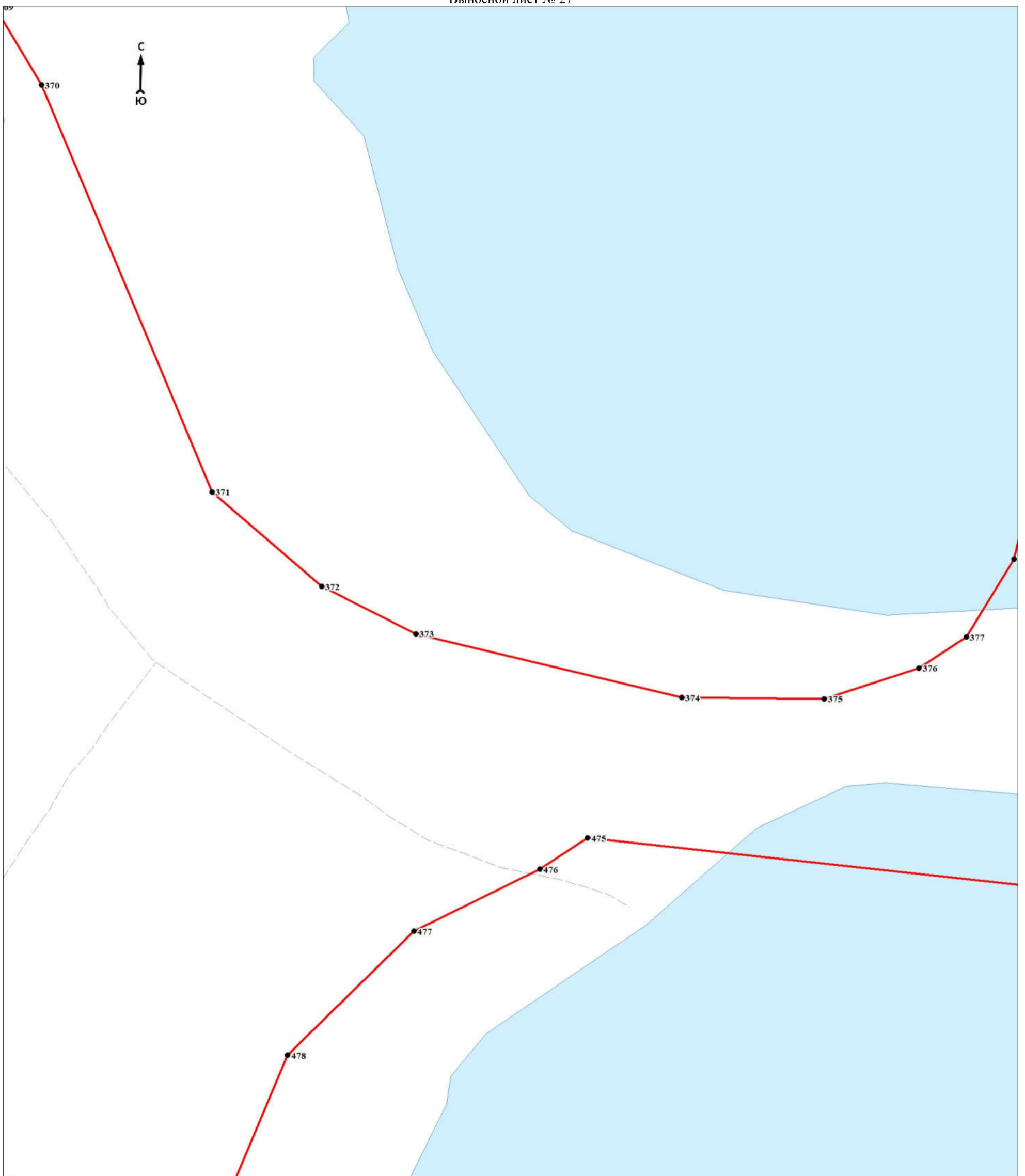
Условные обозначения представлены на листе 280

Подпись _____

Дата « ____ » _____ 20 г.

Место для оттиска печати (при наличии) лица, составившего описание местоположения границ объекта

План границ объекта
Выносной лист № 27



Масштаб 1:5000

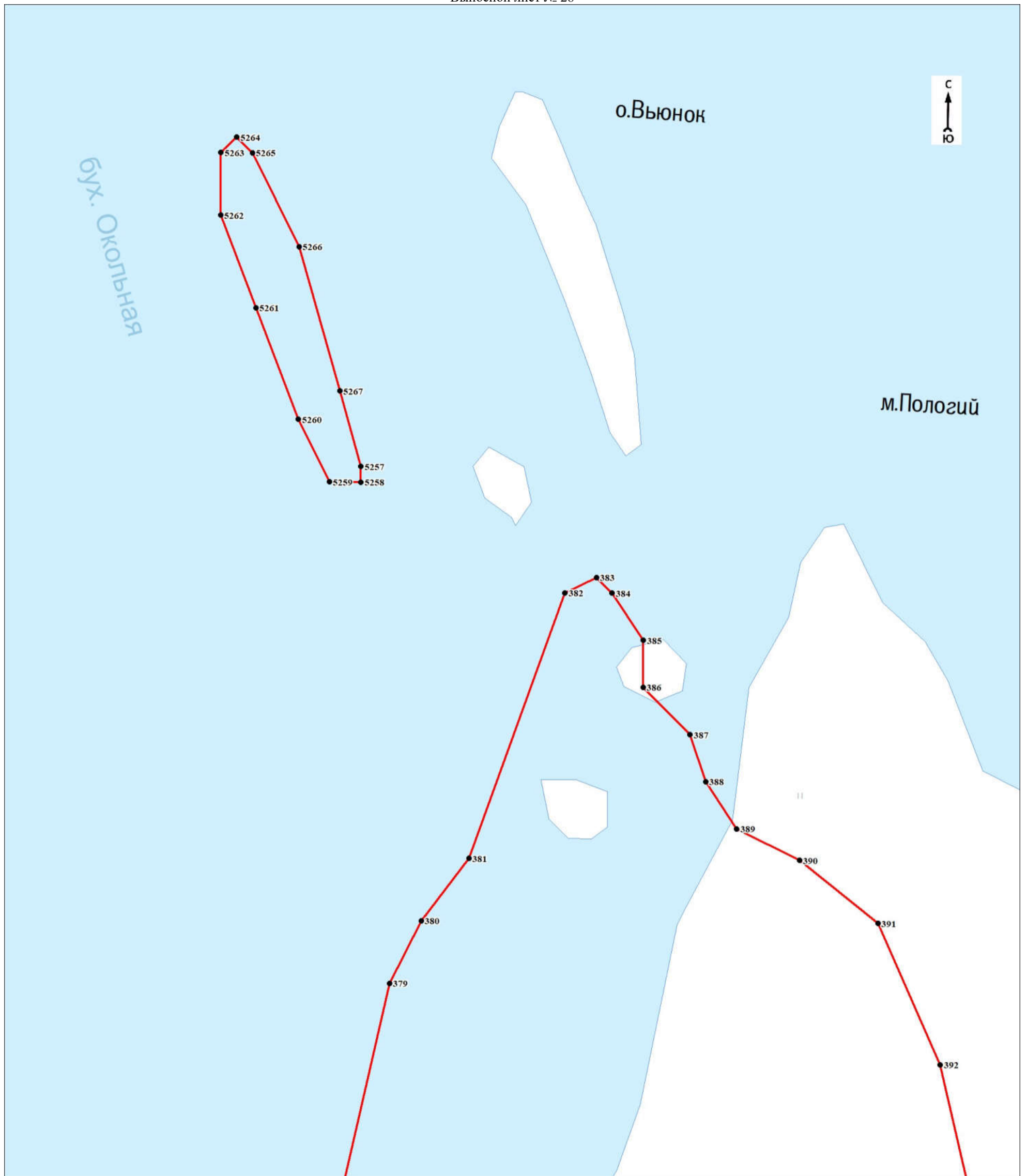
Используемые условные знаки и обозначения:

Условные обозначения представлены на листе 280

Подпись _____

Дата « ____ » _____ 20 г.

Место для оттиска печати (при наличии) лица, составившего описание местоположения границ объекта



Масштаб 1:5000

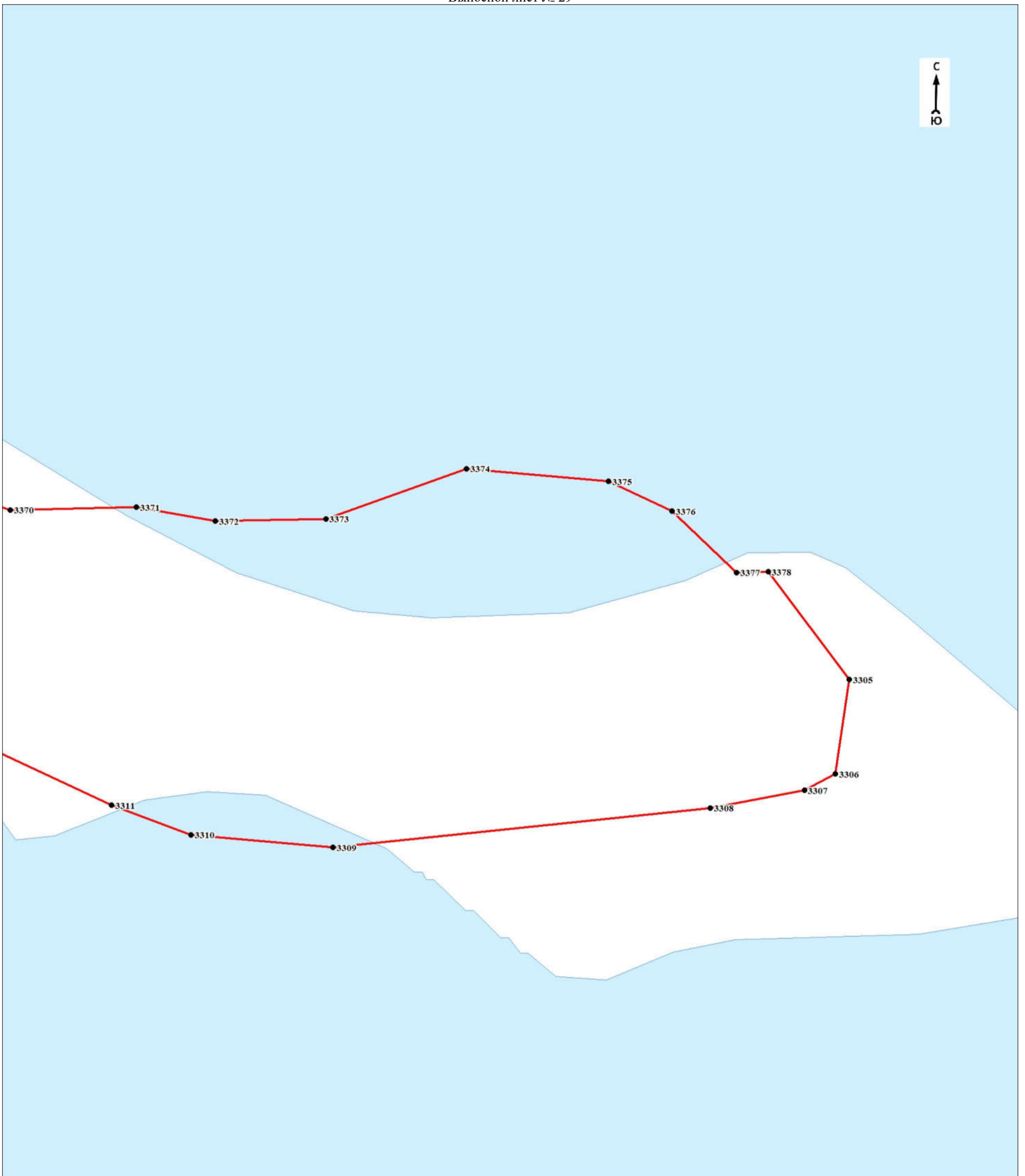
Используемые условные знаки и обозначения:

Условные обозначения представлены на листе 280

Подпись _____

Дата « ____ » _____ 20 г.

Место для оттиска печати (при наличии) лица, составившего описание местоположения границ объекта



Масштаб 1:5000

Используемые условные знаки и обозначения:

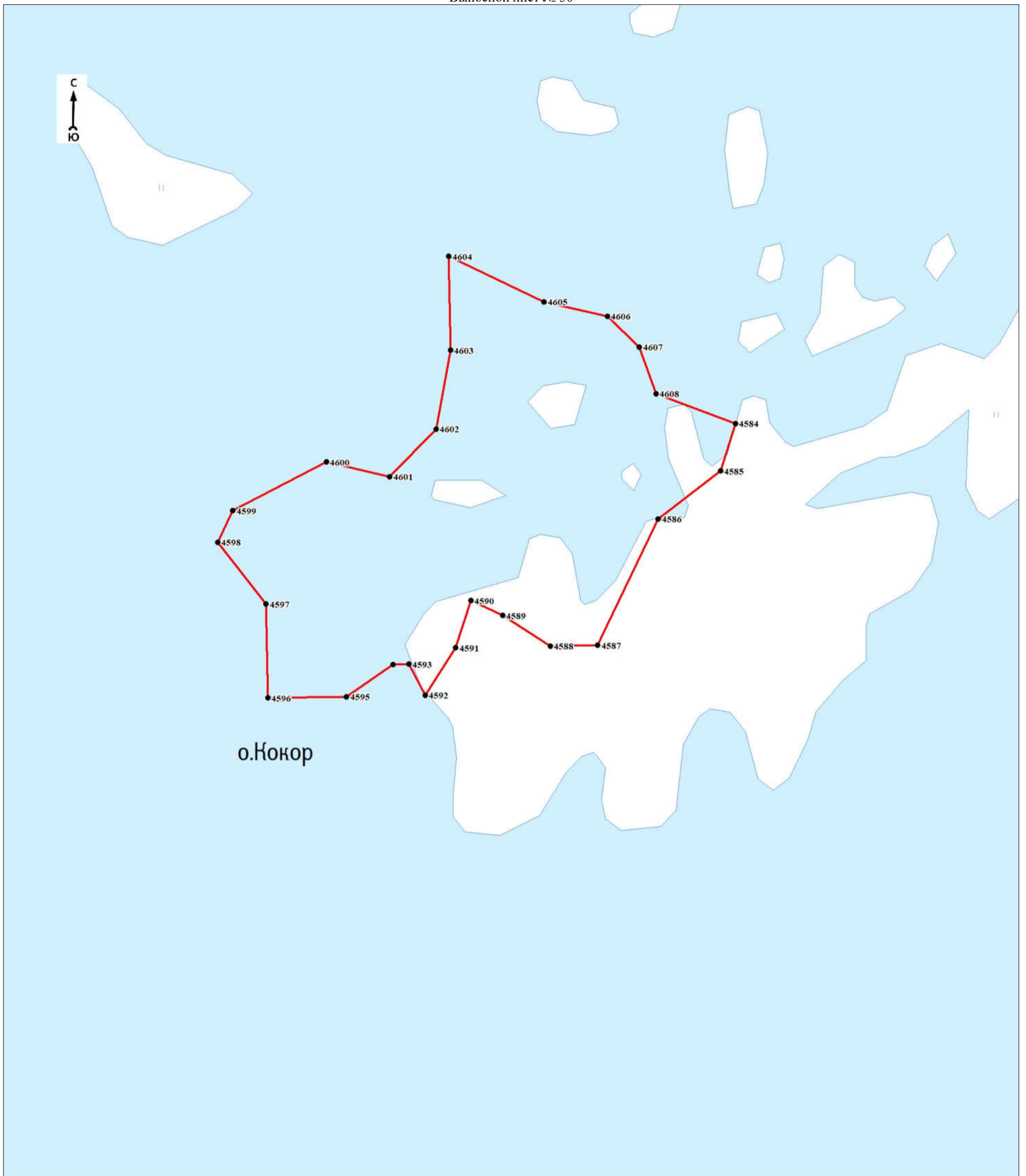
Условные обозначения представлены на листе 280

Подпись _____

Дата « ____ » _____ 20 г.

Место для оттиска печати (при наличии) лица, составившего описание местоположения границ объекта

План границ объекта
Выносной лист № 30



Масштаб 1:5000

Используемые условные знаки и обозначения:

Условные обозначения представлены на листе 280

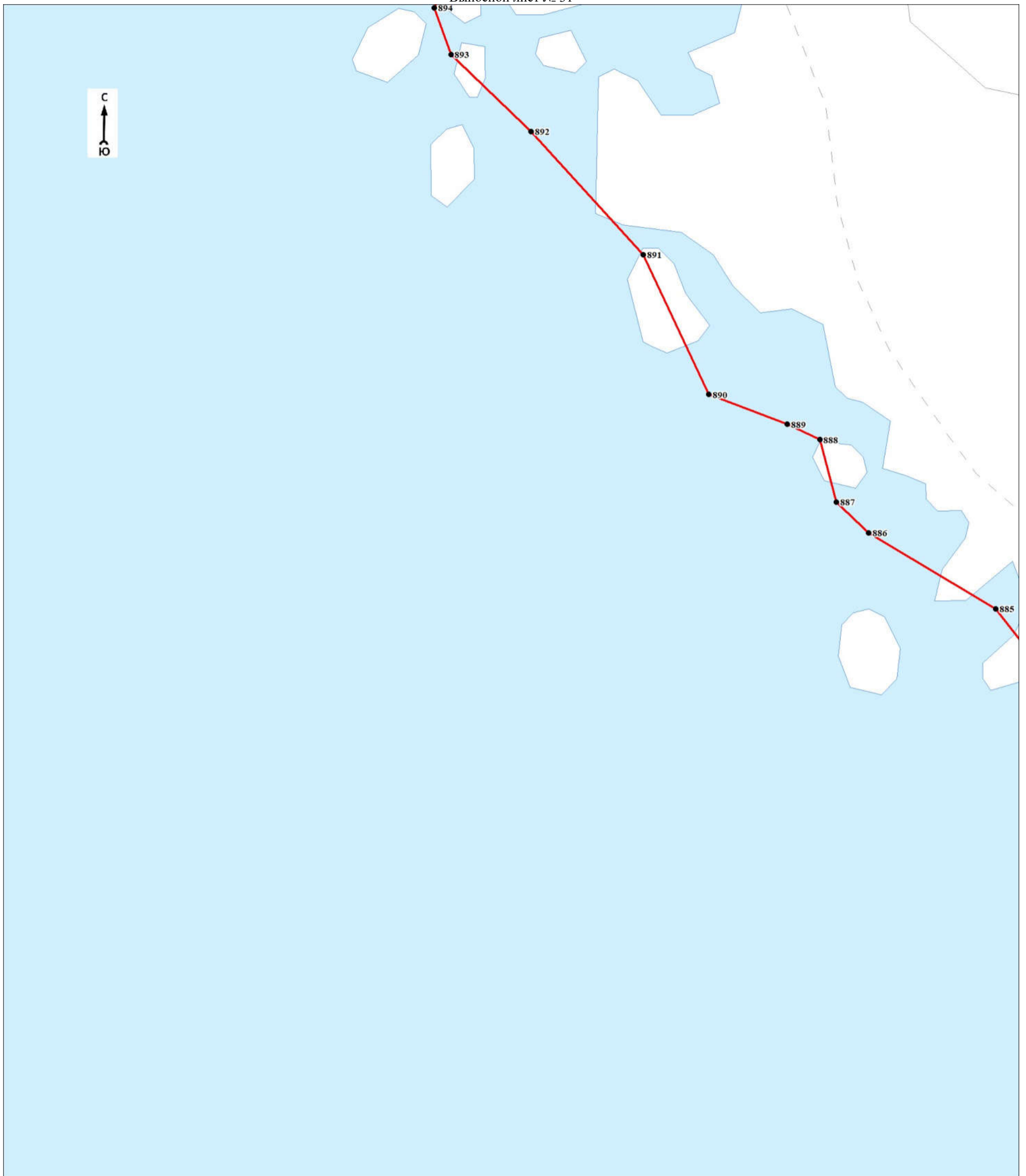
Подпись _____

Дата « ____ » _____ 20 г.

Место для оттиска печати (при наличии) лица, составившего описание местоположения границ объекта

План границ объекта

Выносной лист № 31



Масштаб 1:5000

Используемые условные знаки и обозначения:

Условные обозначения представлены на листе 280

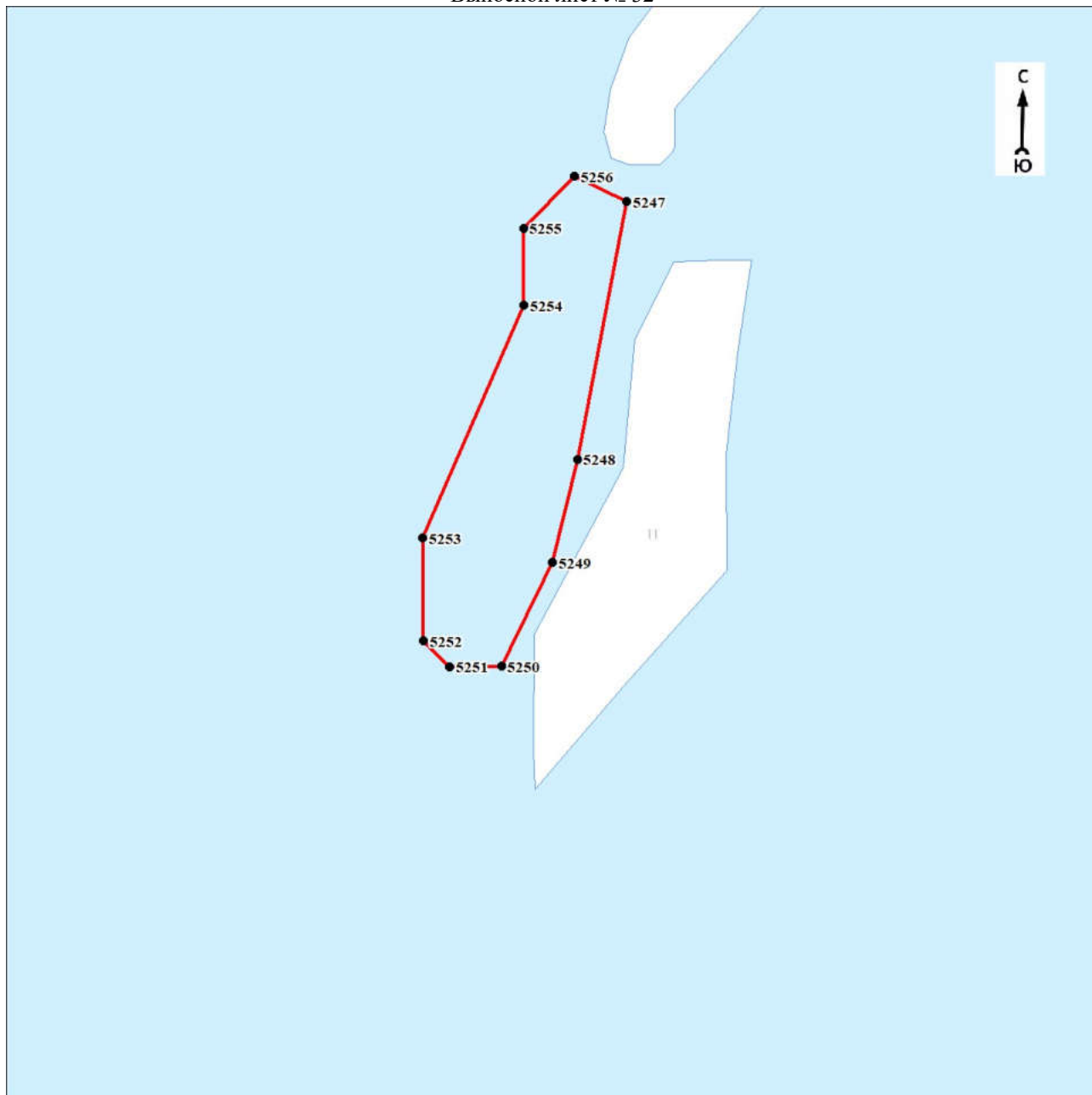
Подпись _____

Дата « ____ » _____ 20 г.

Место для оттиска печати (при наличии) лица, составившего описание местоположения границ объекта

План границ объекта

Выносной лист № 32



Масштаб 1:5000

Используемые условные знаки и обозначения:

Условные обозначения представлены на листе 280

Подпись _____

Дата « ____ » _____ 20 г.

Место для оттиска печати (при наличии) лица, составившего описание местоположения границ объекта

План границ объекта
Выносной лист № 34



Масштаб 1:5000

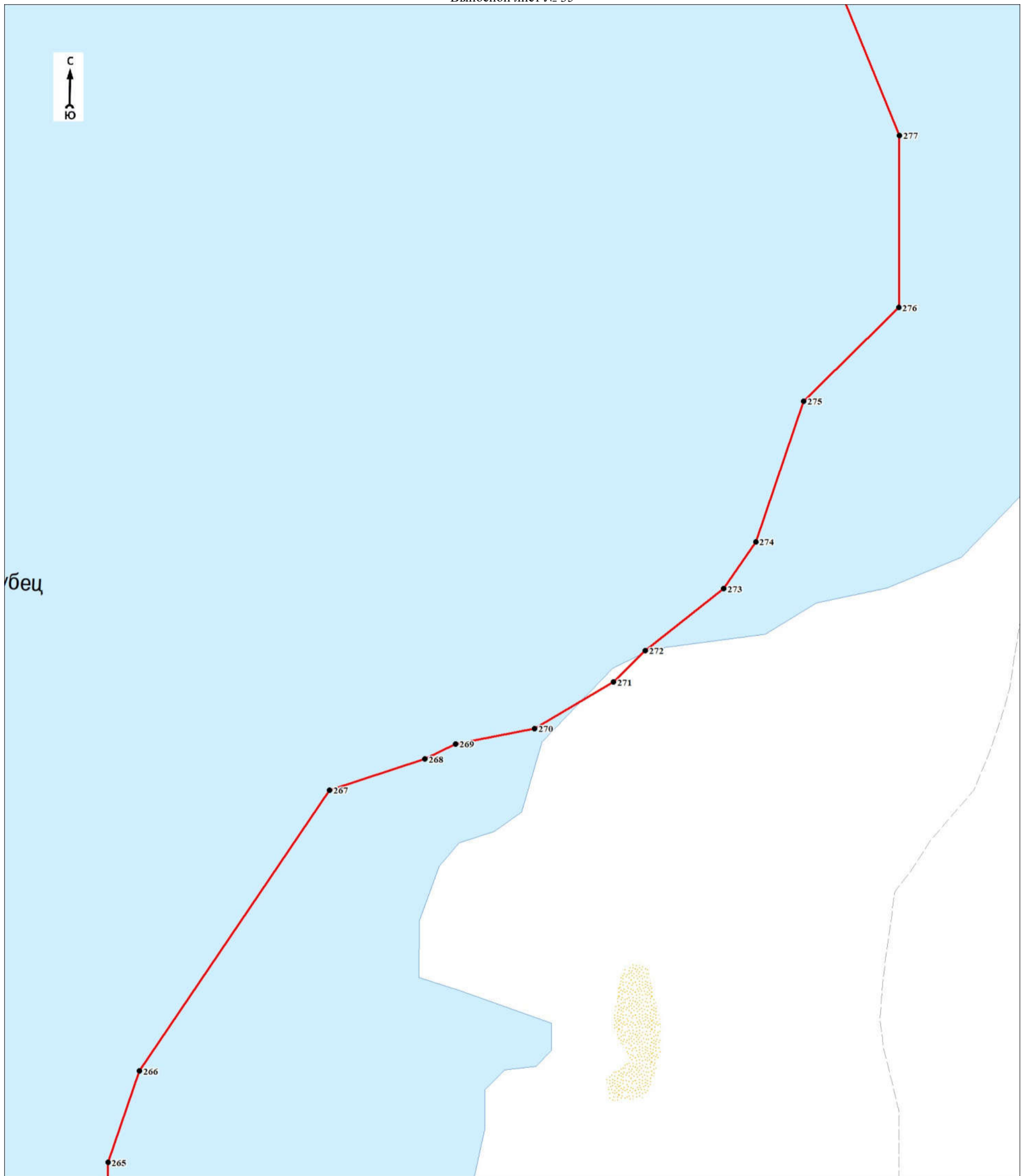
Используемые условные знаки и обозначения:

Условные обозначения представлены на листе 280

Подпись _____

Дата « ____ » _____ 20 г.

Место для оттиска печати (при наличии) лица, составившего описание местоположения границ объекта



Масштаб 1:5000

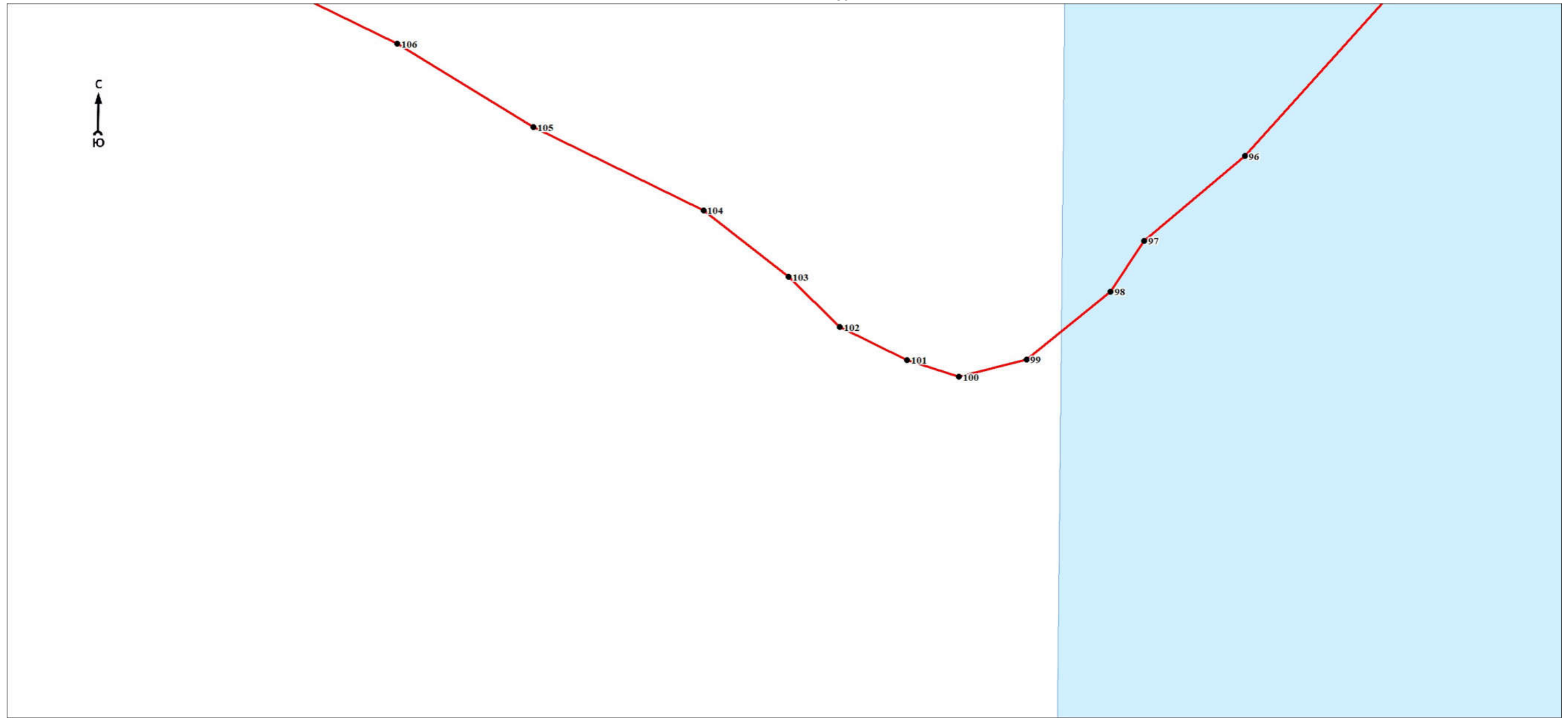
Используемые условные знаки и обозначения:

Условные обозначения представлены на листе 280

Подпись _____

Дата « ____ » _____ 20 г.

Место для оттиска печати (при наличии) лица, составившего описание местоположения границ объекта



Масштаб 1:5000

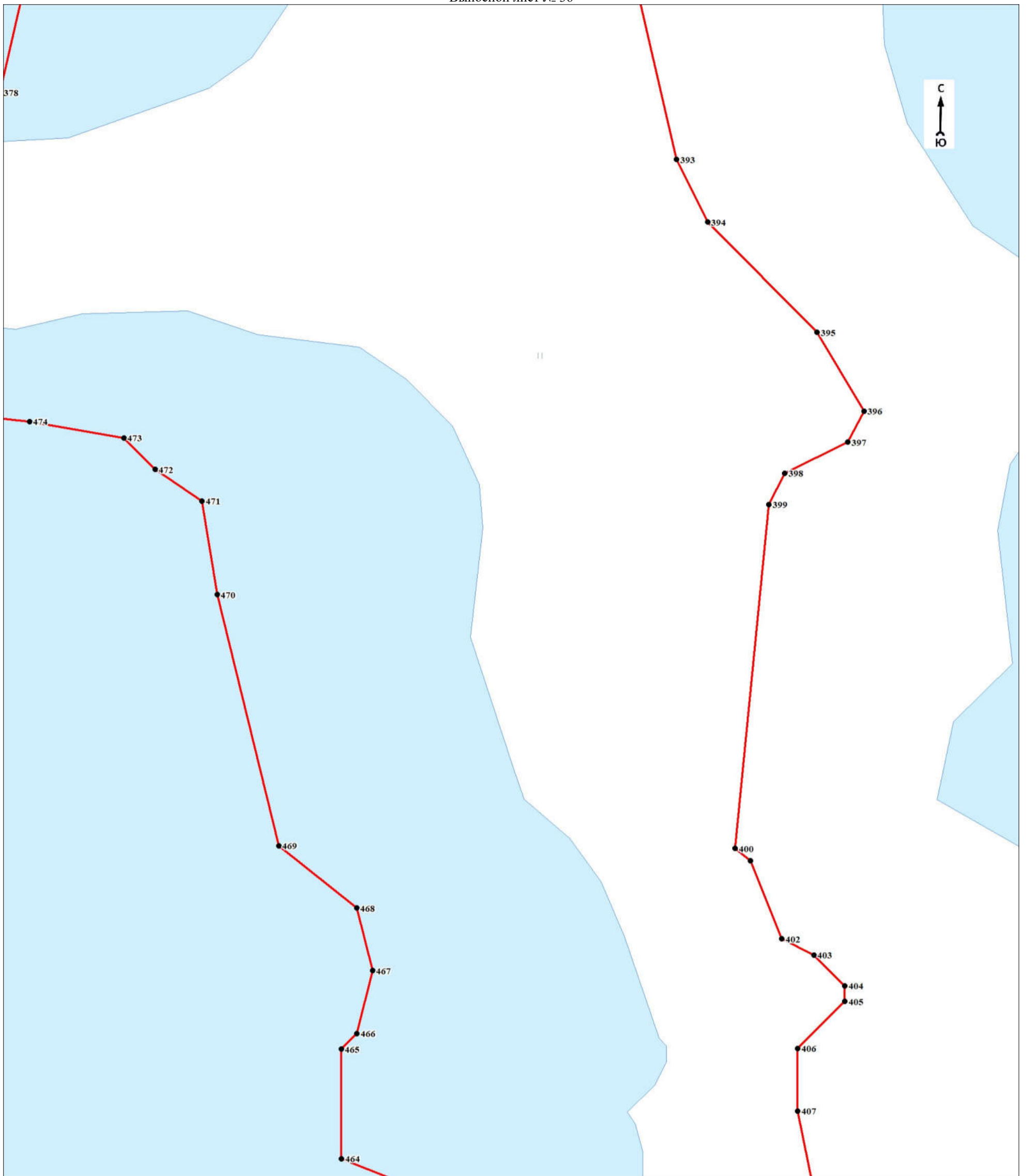
Используемые условные знаки и обозначения:

Условные обозначения представлены на листе 280

Подпись _____

Дата « ____ » _____ 20 г.

Место для оттиска печати (при наличии) лица, составившего описание местоположения границ объекта



Масштаб 1:5000

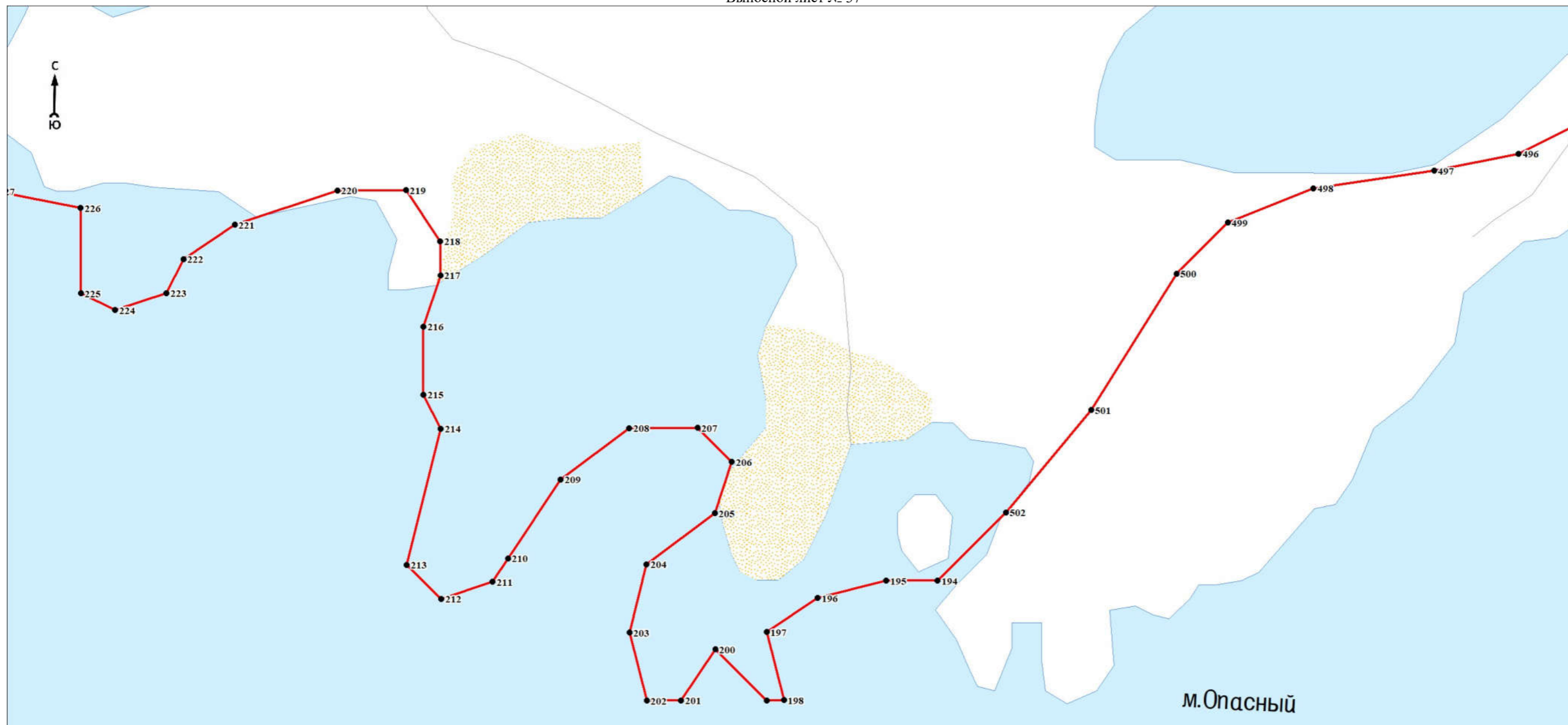
Используемые условные знаки и обозначения:

Условные обозначения представлены на листе 280

Подпись _____

Дата « ____ » _____ 20 г.

Место для оттиска печати (при наличии) лица, составившего описание местоположения границ объекта



Масштаб 1:5000

Используемые условные знаки и обозначения:

Условные обозначения представлены на листе 280

Подпись _____

Дата « ____ » _____ 20 г.

Место для оттиска печати (при наличии) лица, составившего описание местоположения границ объекта

План границ объекта
Выносной лист № 38



Масштаб 1:5000

Используемые условные знаки и обозначения:

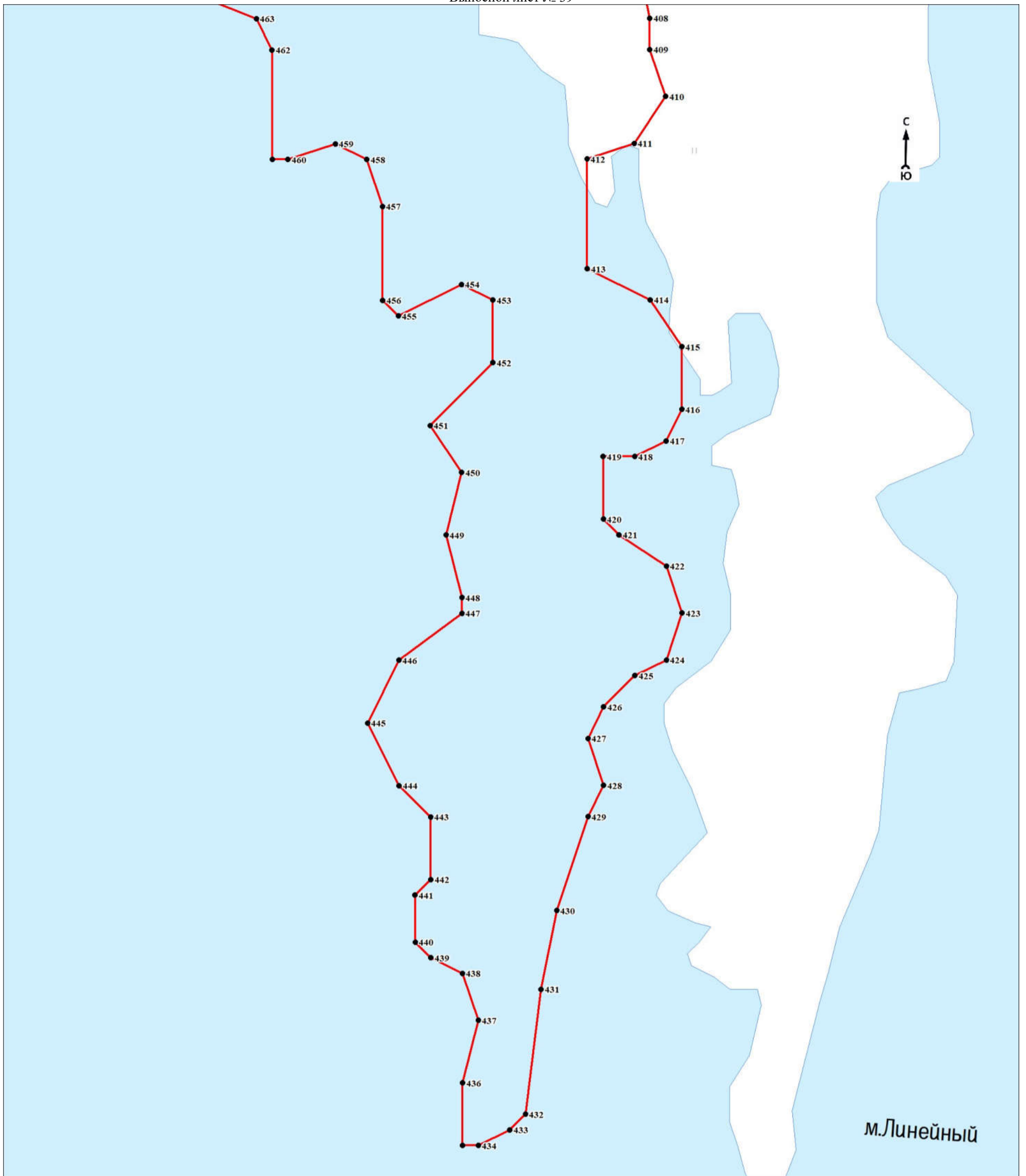
Условные обозначения представлены на листе 280

Подпись _____

Дата « ____ » _____ 20 г.

Место для оттиска печати (при наличии) лица, составившего описание местоположения границ объекта

План границ объекта
Выносной лист № 39



Масштаб 1:5000

Используемые условные знаки и обозначения:

Условные обозначения представлены на листе 280

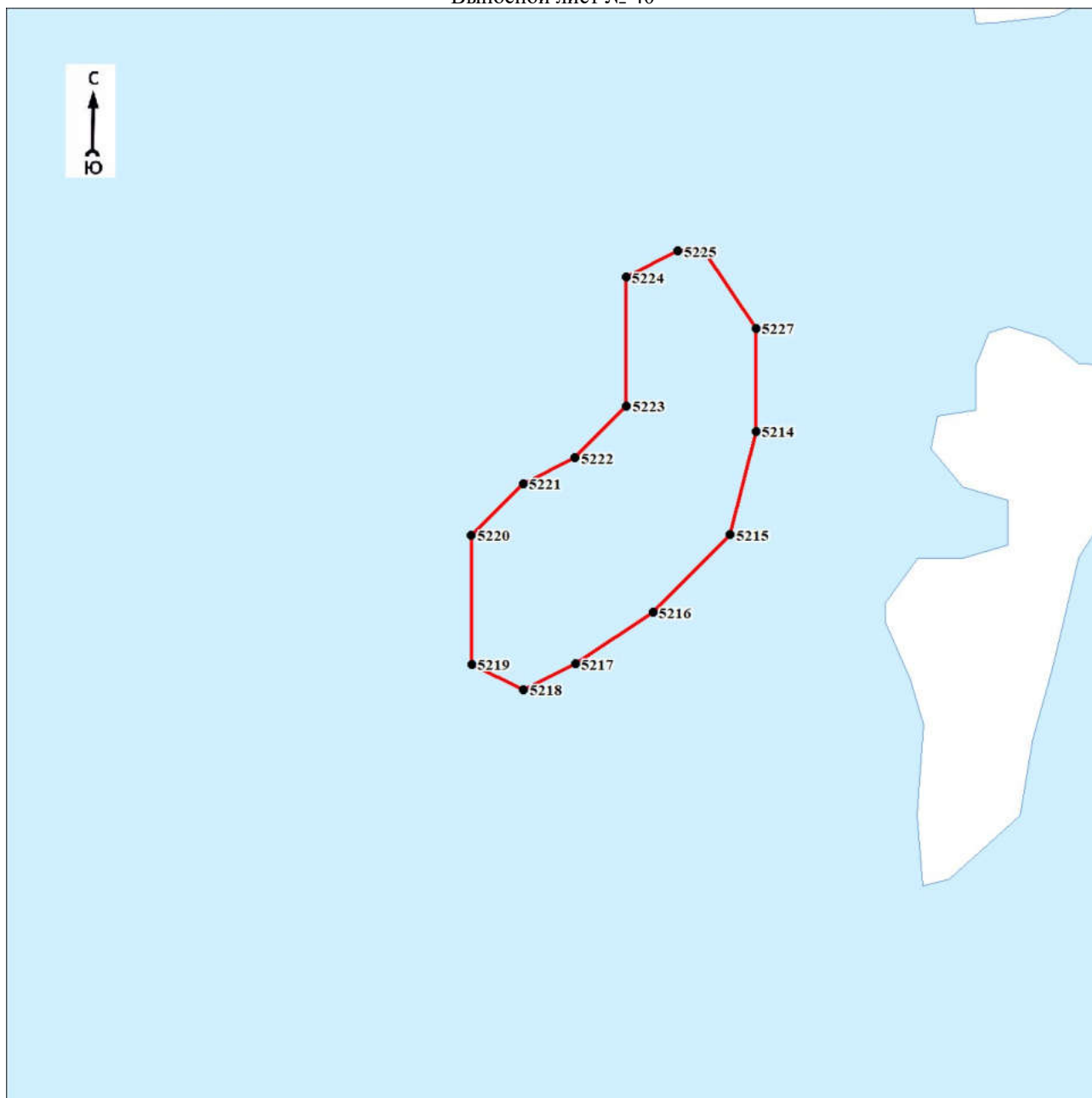
Подпись _____

Дата « ____ » _____ 20 г.

Место для оттиска печати (при наличии) лица, составившего описание местоположения границ объекта

План границ объекта

Выносной лист № 40



Масштаб 1:5000

Используемые условные знаки и обозначения:

Условные обозначения представлены на листе 280

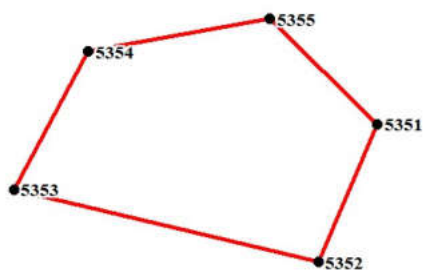
Подпись _____

Дата « ____ » _____ 20 г.

Место для оттиска печати (при наличии) лица, составившего описание местоположения границ объекта

План границ объекта

Выносной лист № 41



Масштаб 1:5000

Используемые условные знаки и обозначения:

Условные обозначения представлены на листе 280

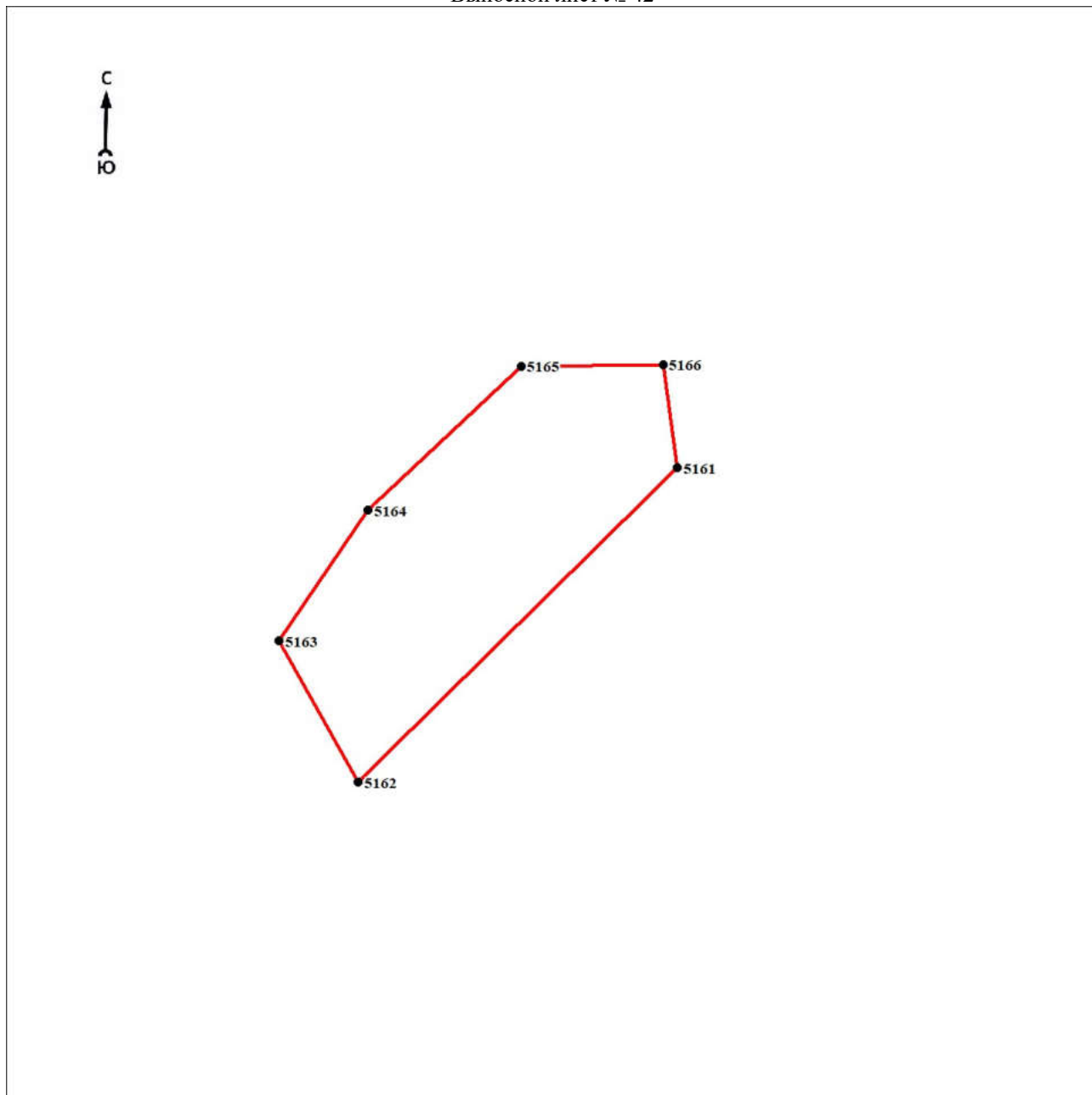
Подпись _____

Дата « ____ » _____ 20 г.

Место для оттиска печати (при наличии) лица, составившего описание местоположения границ объекта

План границ объекта

Выносной лист № 42



Масштаб 1:5000

Используемые условные знаки и обозначения:

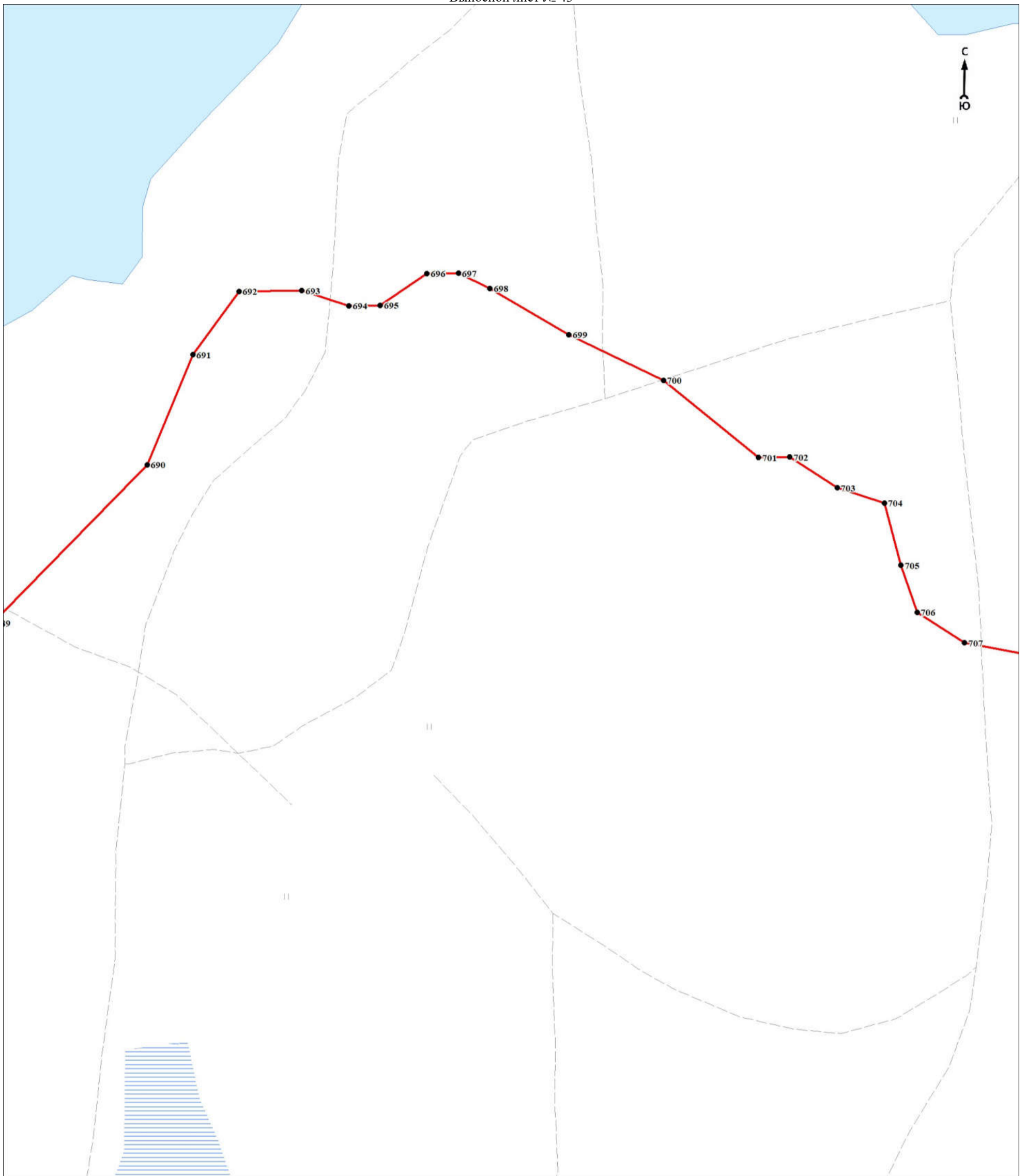
Условные обозначения представлены на листе 280

Подпись _____

Дата « ____ » _____ 20 г.

Место для оттиска печати (при наличии) лица, составившего описание местоположения границ объекта

План границ объекта
Выносной лист № 43



Масштаб 1:5000

Используемые условные знаки и обозначения:

Условные обозначения представлены на листе 280

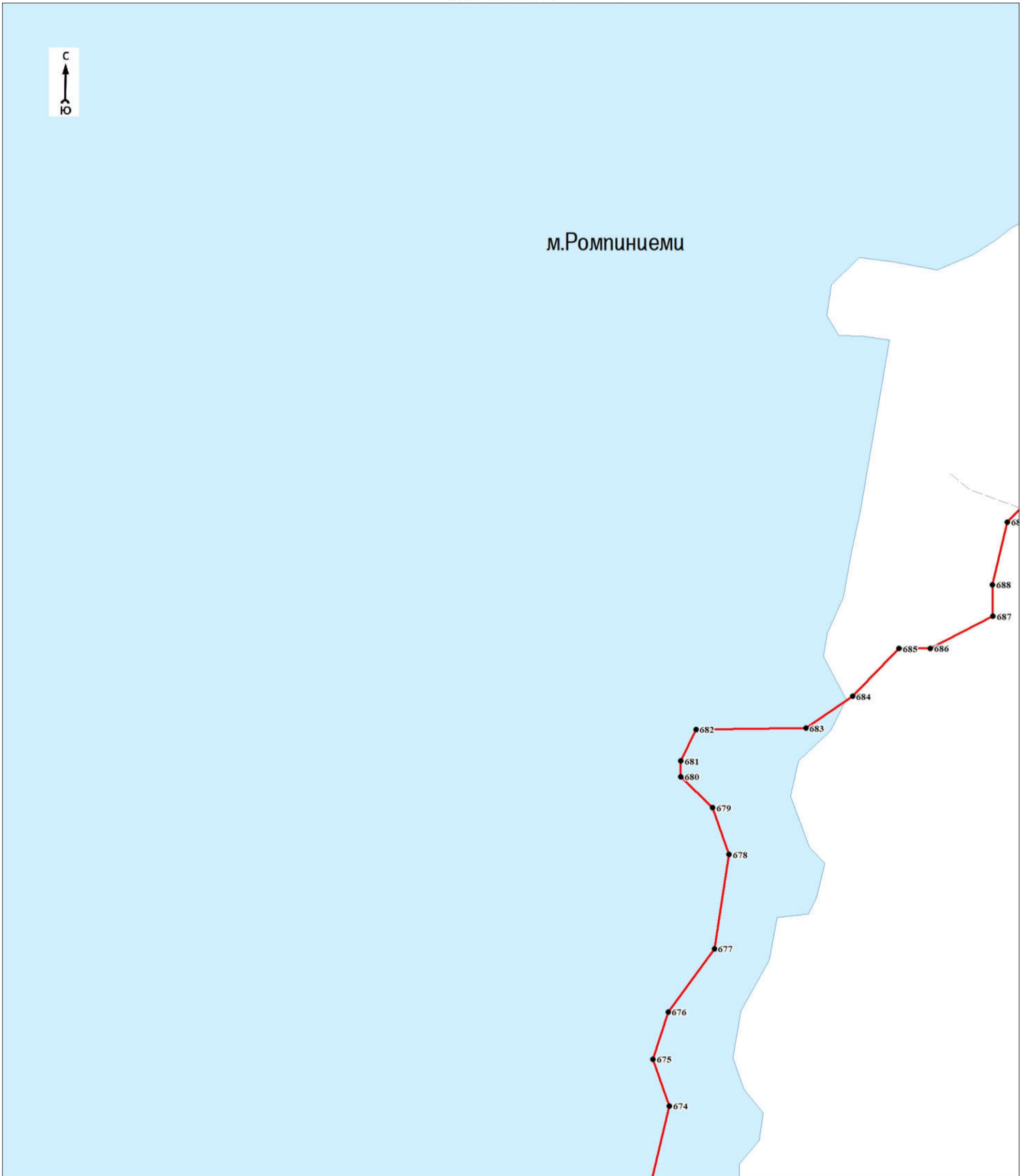
Подпись _____

Дата « ____ » _____ 20 г.

Место для оттиска печати (при наличии) лица, составившего описание местоположения границ объекта



м.Ромпиниеми



Масштаб 1:5000

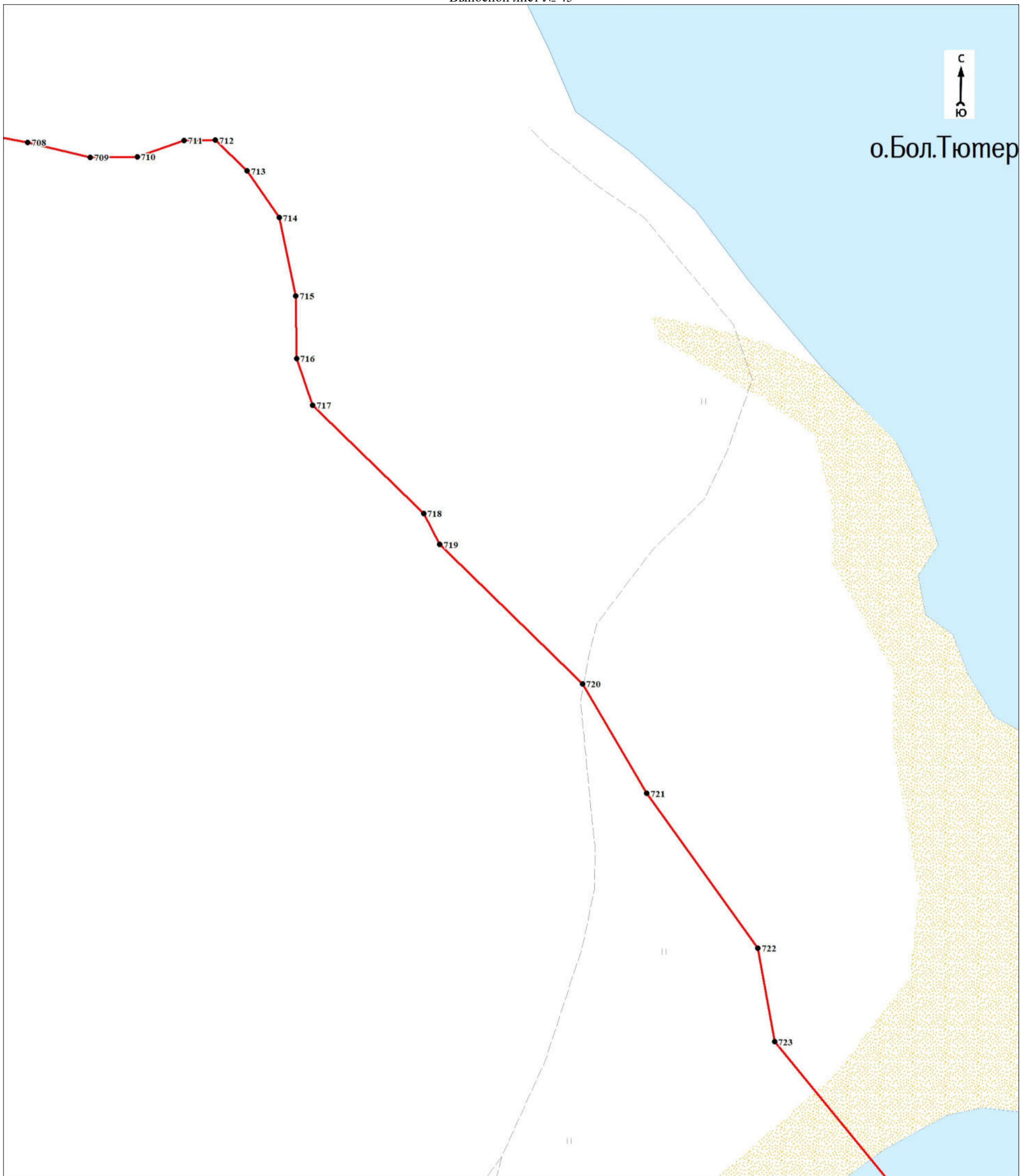
Используемые условные знаки и обозначения:

Условные обозначения представлены на листе 280

Подпись _____

Дата « ____ » _____ 20 г.

Место для оттиска печати (при наличии) лица, составившего описание местоположения границ объекта



Масштаб 1:5000

Используемые условные знаки и обозначения:

Условные обозначения представлены на листе 280

Подпись _____

Дата « ____ » _____ 20 г.

Место для оттиска печати (при наличии) лица, составившего описание местоположения границ объекта



Масштаб 1:5000

Используемые условные знаки и обозначения:

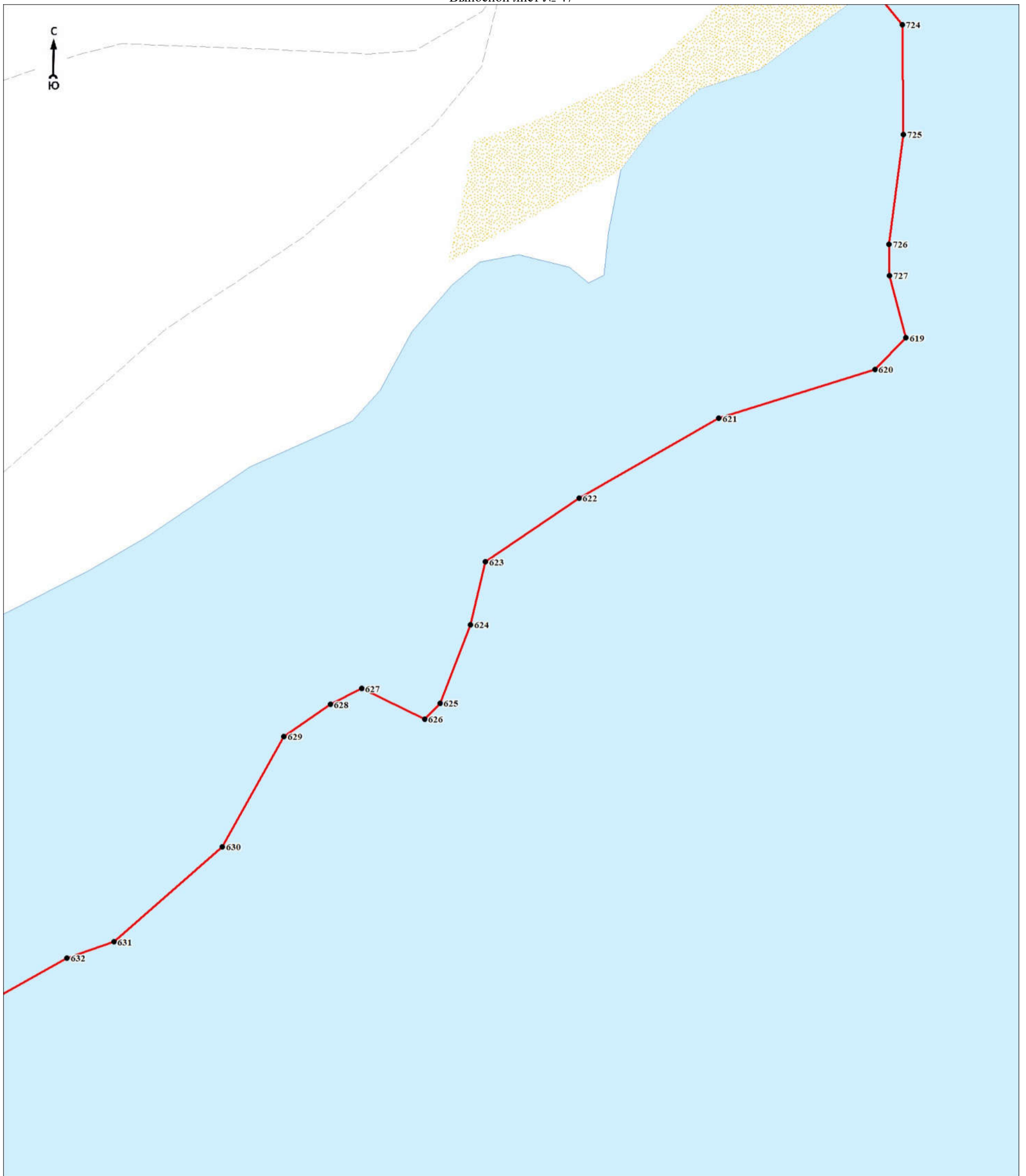
Условные обозначения представлены на листе 280

Подпись _____

Дата « ____ » _____ 20 г.

Место для оттиска печати (при наличии) лица, составившего описание местоположения границ объекта

План границ объекта
Выносной лист № 47



Масштаб 1:5000

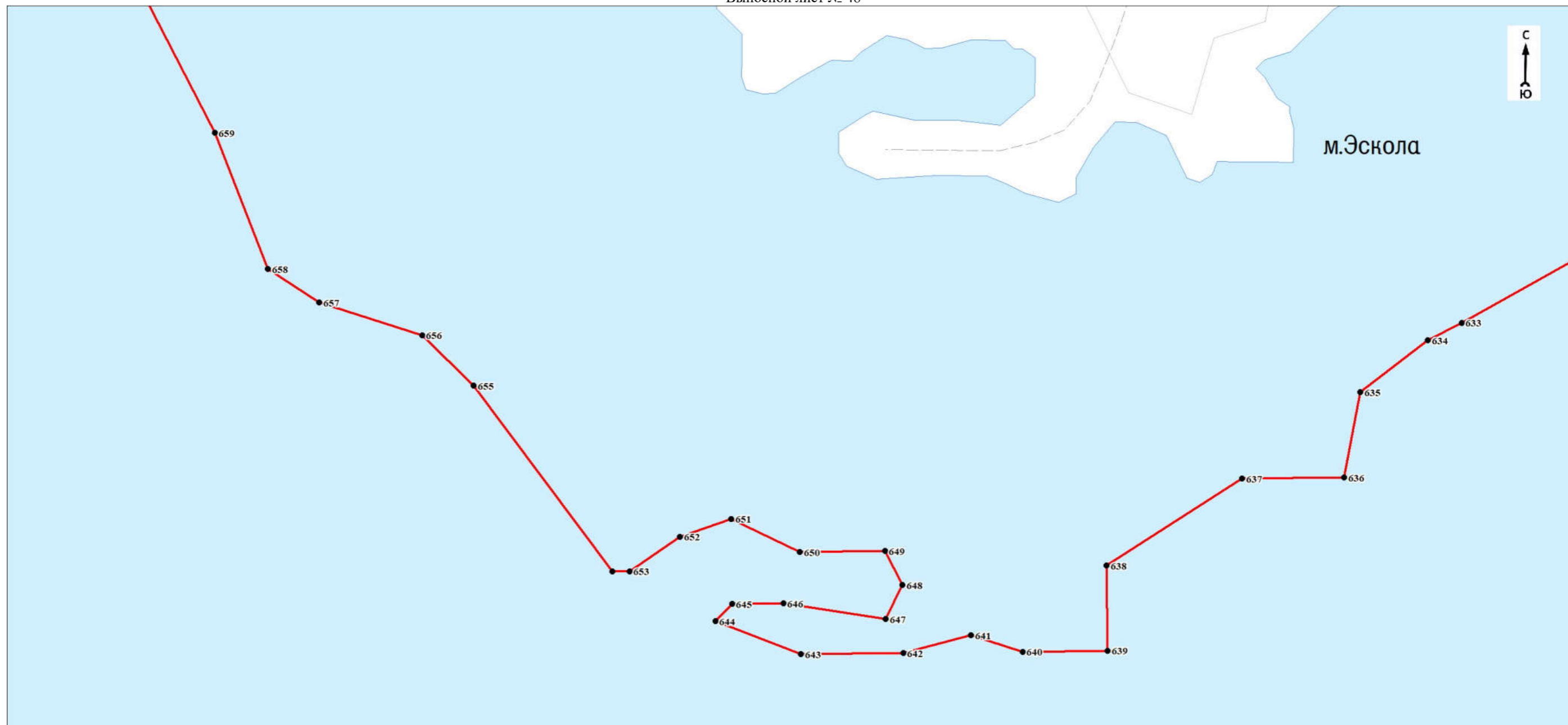
Используемые условные знаки и обозначения:

Условные обозначения представлены на листе 280

Подпись _____

Дата « ____ » _____ 20 г.

Место для оттиска печати (при наличии) лица, составившего описание местоположения границ объекта



Масштаб 1:5000

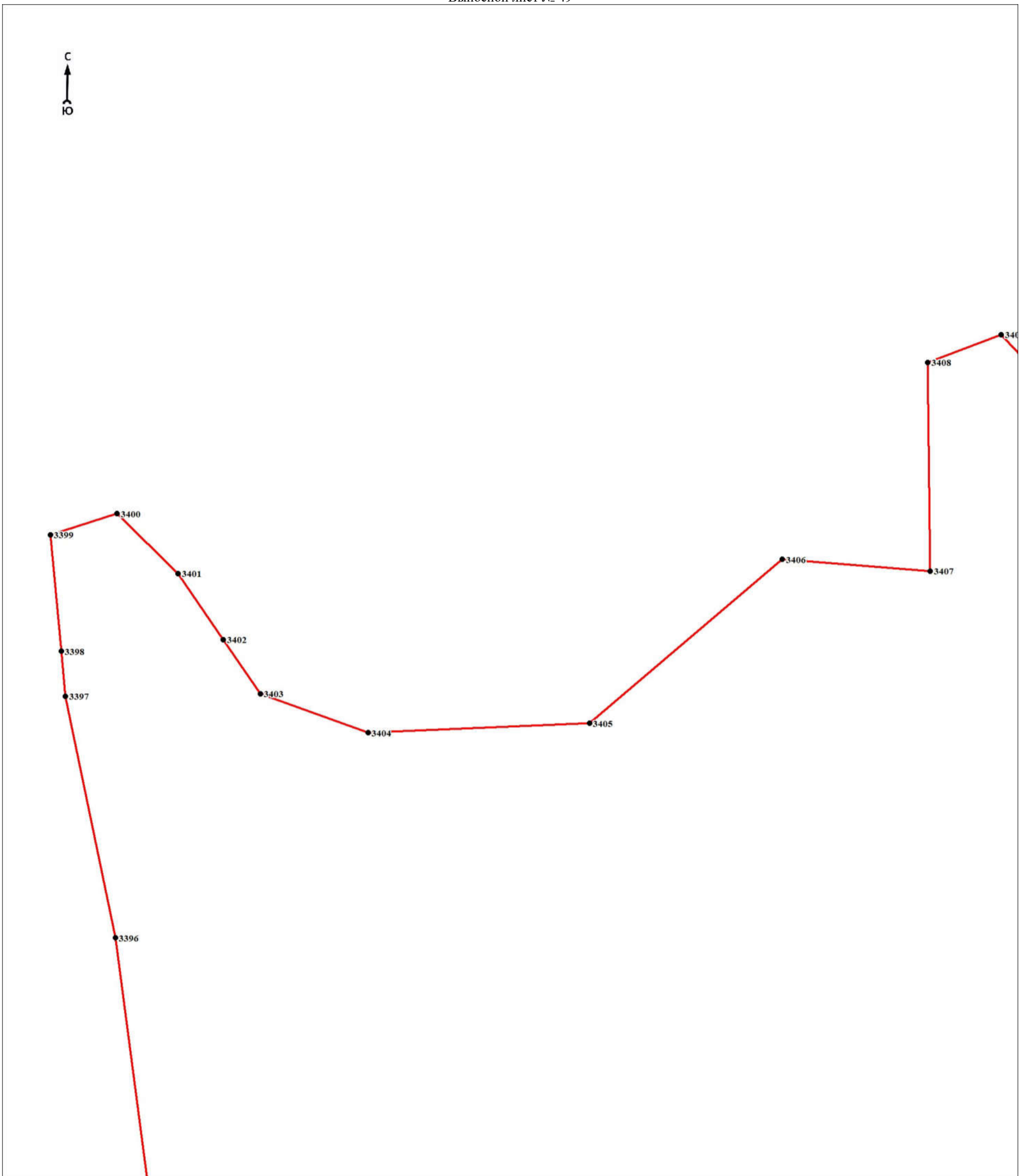
Используемые условные знаки и обозначения:

Условные обозначения представлены на листе 280

Подпись _____

Дата « ____ » _____ 20 г.

Место для оттиска печати (при наличии) лица, составившего описание местоположения границ объекта



Масштаб 1:5000

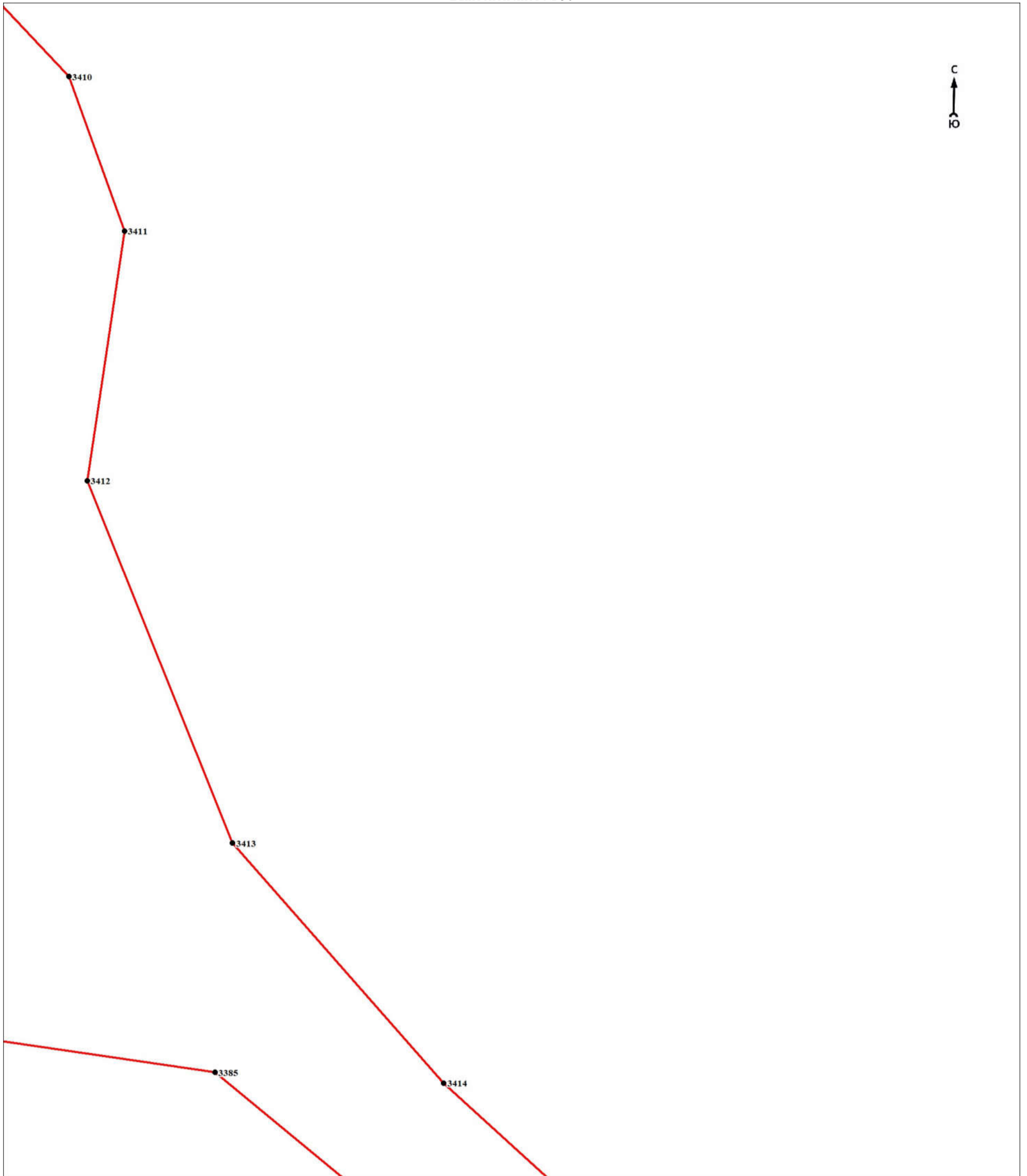
Используемые условные знаки и обозначения:

Условные обозначения представлены на листе 280

Подпись _____

Дата « ____ » _____ 20 г.

Место для оттиска печати (при наличии) лица, составившего описание местоположения границ объекта



Масштаб 1:5000

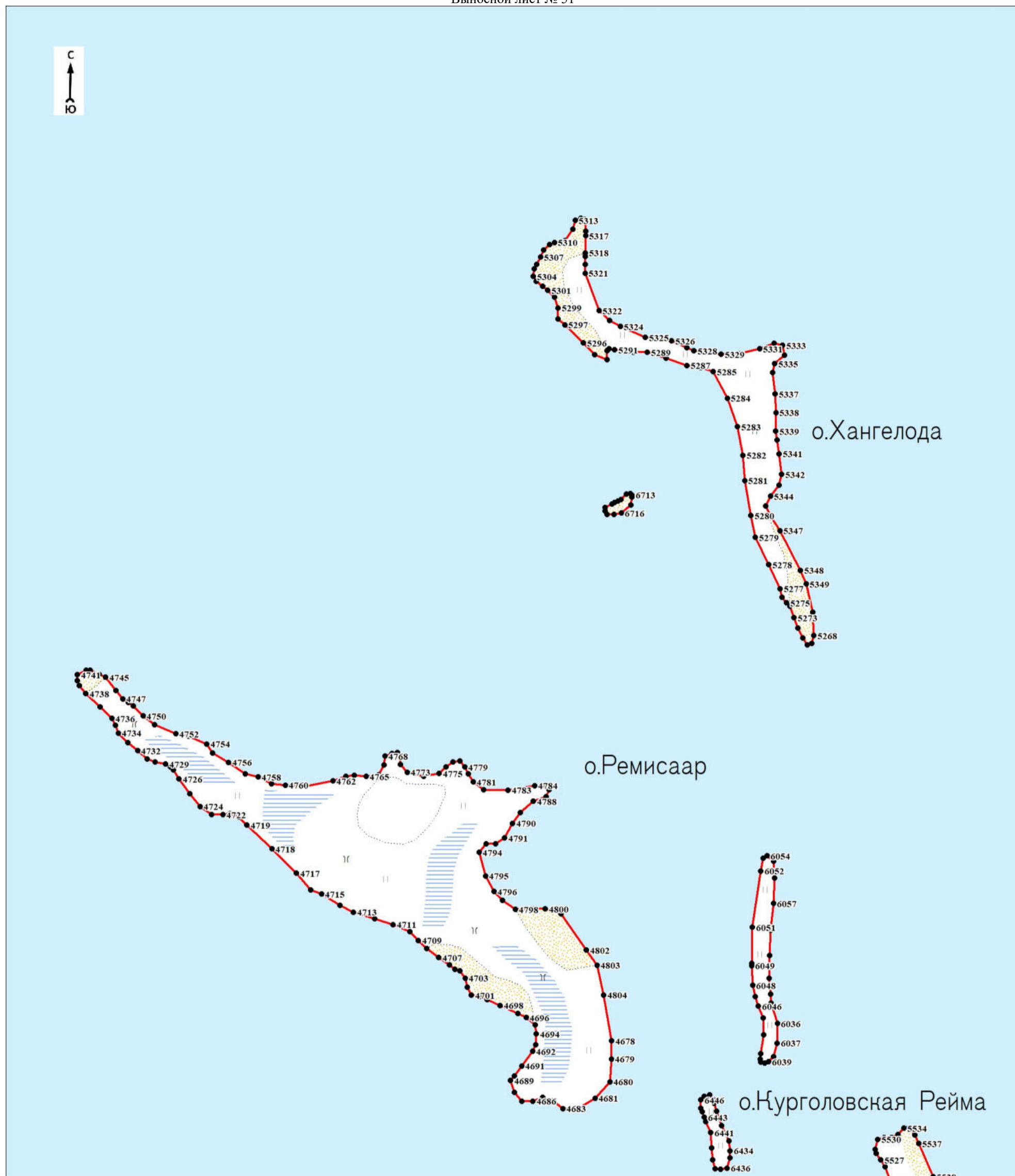
Используемые условные знаки и обозначения:

Условные обозначения представлены на листе 280

Подпись _____

Дата « ____ » _____ 20 г.

Место для оттиска печати (при наличии) лица, составившего описание местоположения границ объекта



Масштаб 1:5000

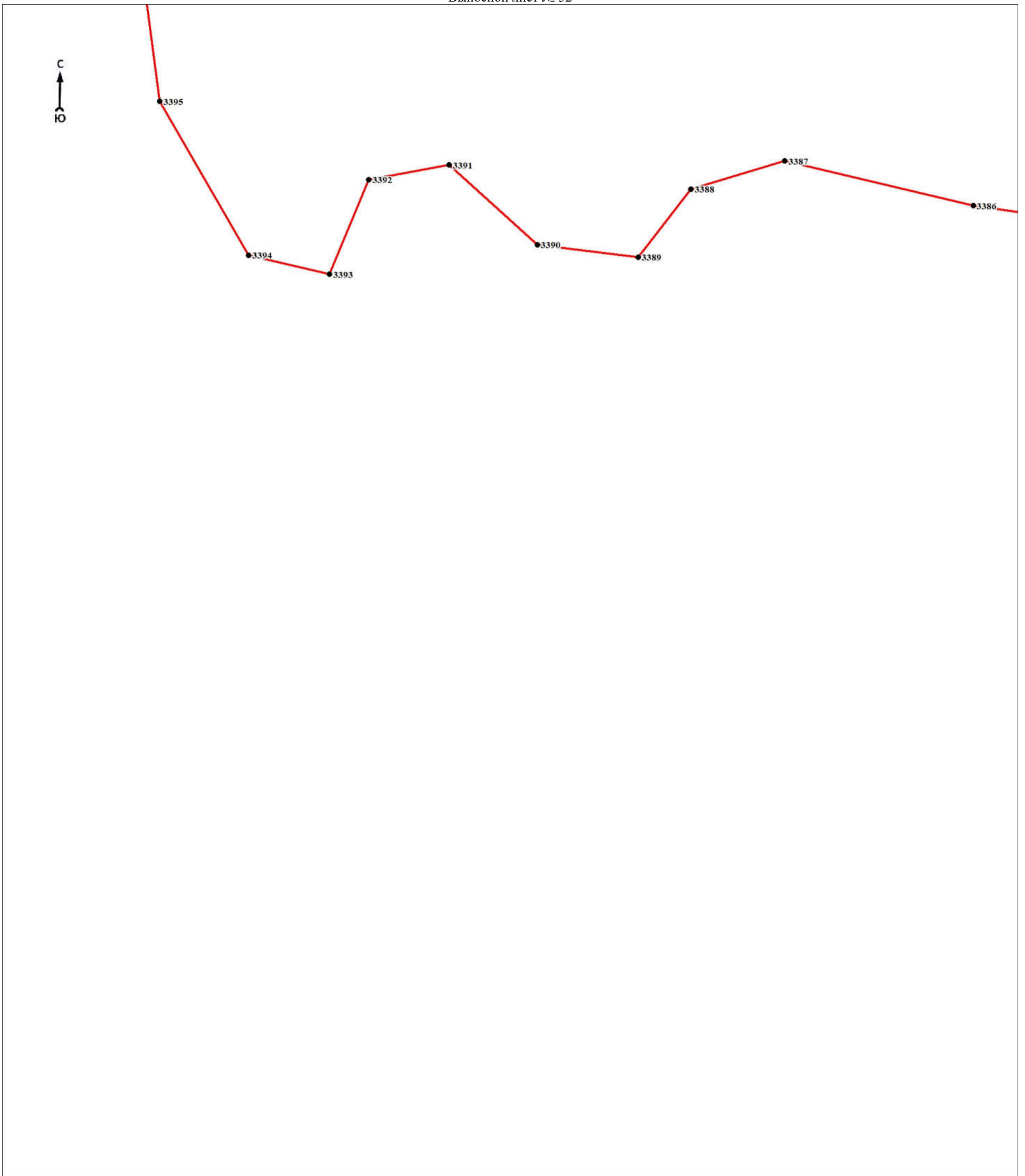
Используемые условные знаки и обозначения:

Условные обозначения представлены на листе 280

Подпись _____

Дата « ____ » _____ 20 г.

Место для оттиска печати (при наличии) лица, составившего описание местоположения границ объекта



Масштаб 1:5000


Используемые условные знаки и обозначения:

Условные обозначения представлены на листе 280

Подпись _____

Дата « ____ » _____ 20 г.

Место для оттиска печати (при наличии) лица, составившего описание местоположения границ объекта



Масштаб 1:5000

Используемые условные знаки и обозначения:

Условные обозначения представлены на листе 280

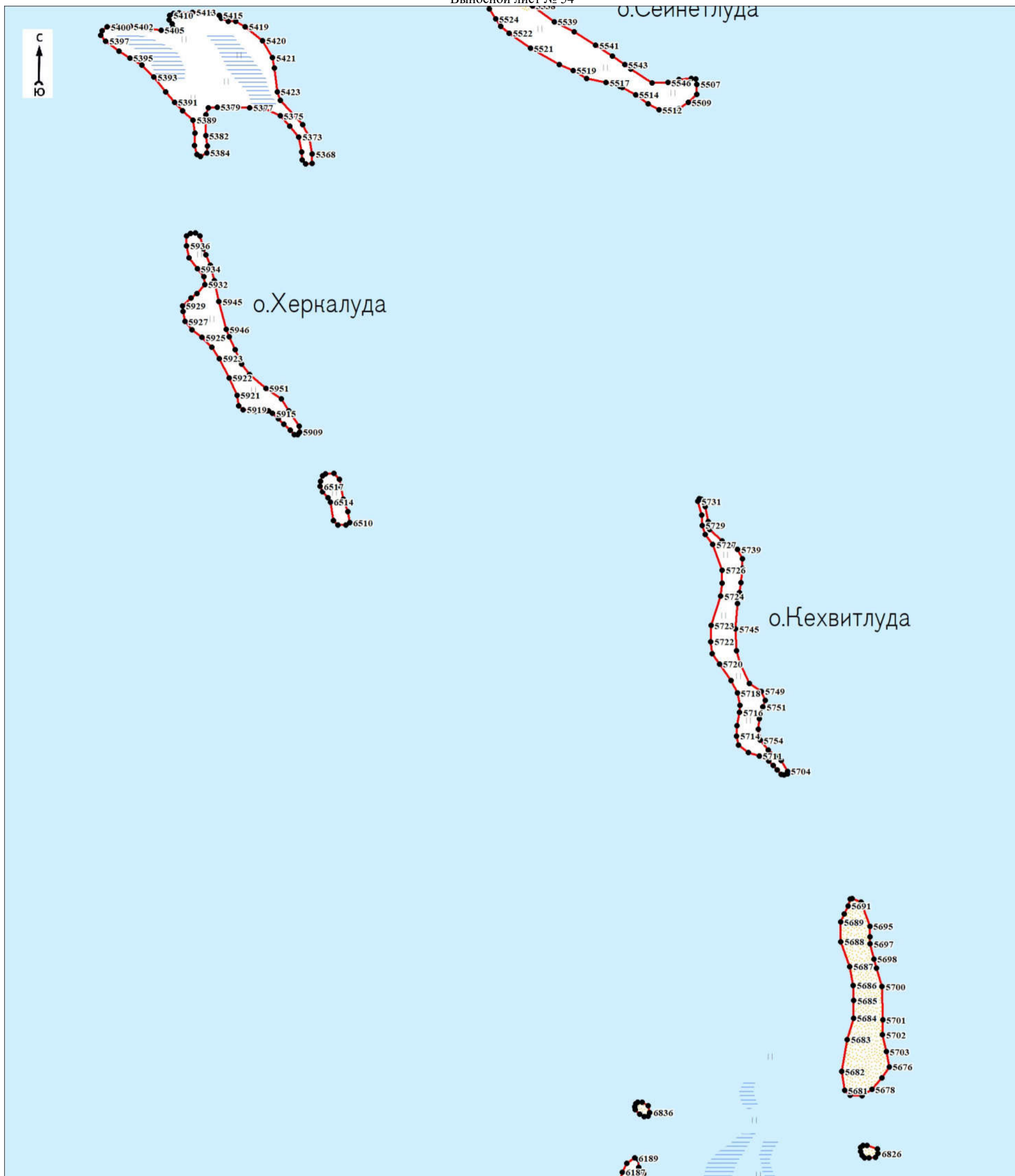
Подпись _____

Дата « ____ » _____ 20 г.

Место для оттиска печати (при наличии) лица, составившего описание местоположения границ объекта

План границ объекта

Выносной лист № 54



Масштаб 1:5000

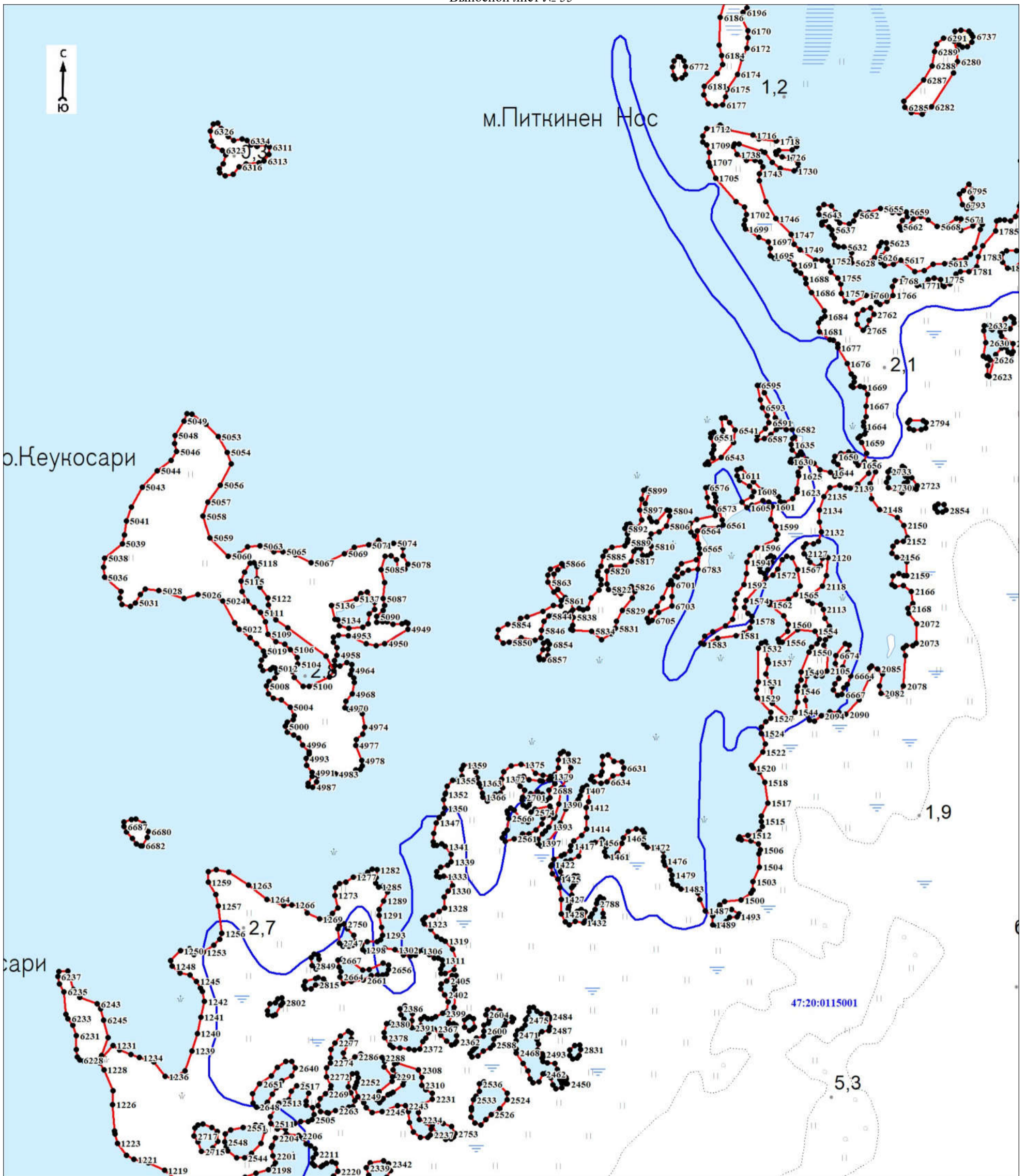
Используемые условные знаки и обозначения:

Условные обозначения представлены на листе 280

Подпись _____

Дата « ____ » _____ 20 г.

Место для оттиска печати (при наличии) лица, составившего описание местоположения границ объекта



Масштаб 1:5000

Используемые условные знаки и обозначения:

Условные обозначения представлены на листе 280

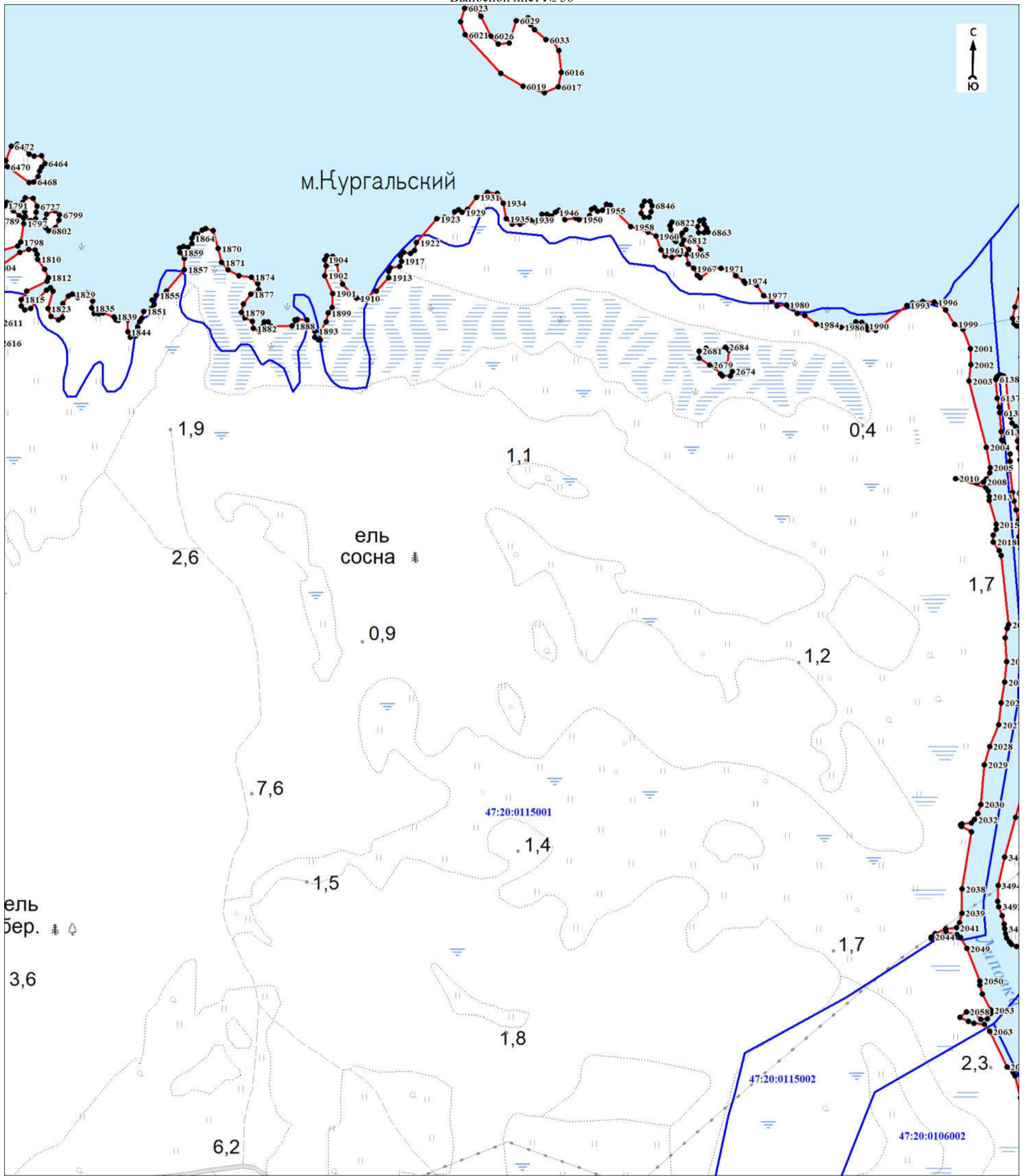
Подпись _____

Дата « ____ » _____ 20 г.

Место для оттиска печати (при наличии) лица, составившего описание местоположения границ объекта

План границ объекта

Выносной лист № 56



Масштаб 1:5000

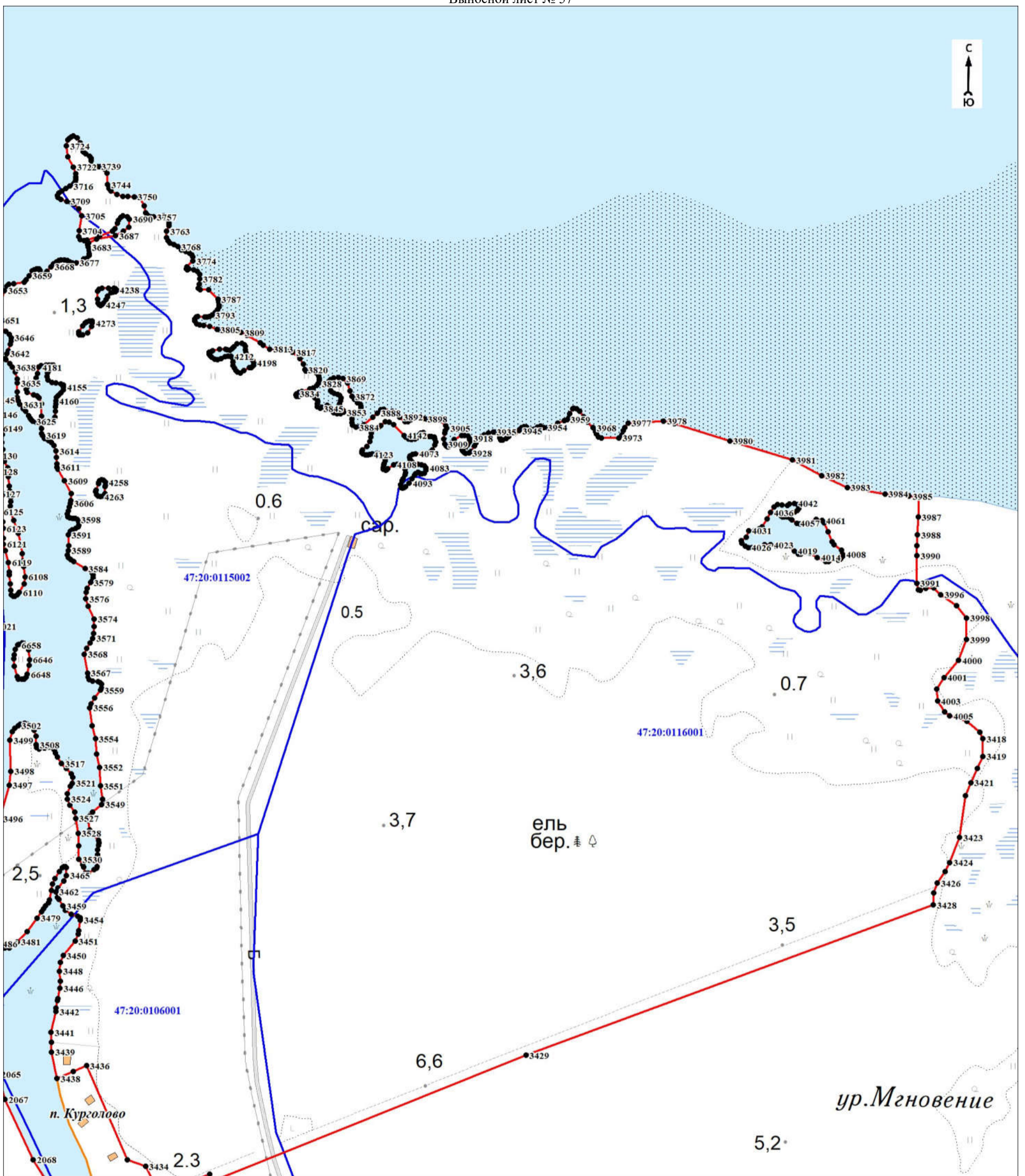
Используемые условные знаки и обозначения:

Условные обозначения представлены на листе 280

Подпись _____

Дата « » 20 г.

Место для оттиска печати (при наличии) лица, составившего описание местоположения границ объекта



Масштаб 1:5000

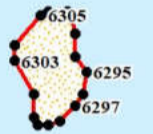
Используемые условные знаки и обозначения:

Условные обозначения представлены на листе 280

Подпись _____

Дата « ___ » _____ 20 г.

Место для оттиска печати (при наличии) лица, составившего описание местоположения границ объекта



Л И В

Масштаб 1:5000

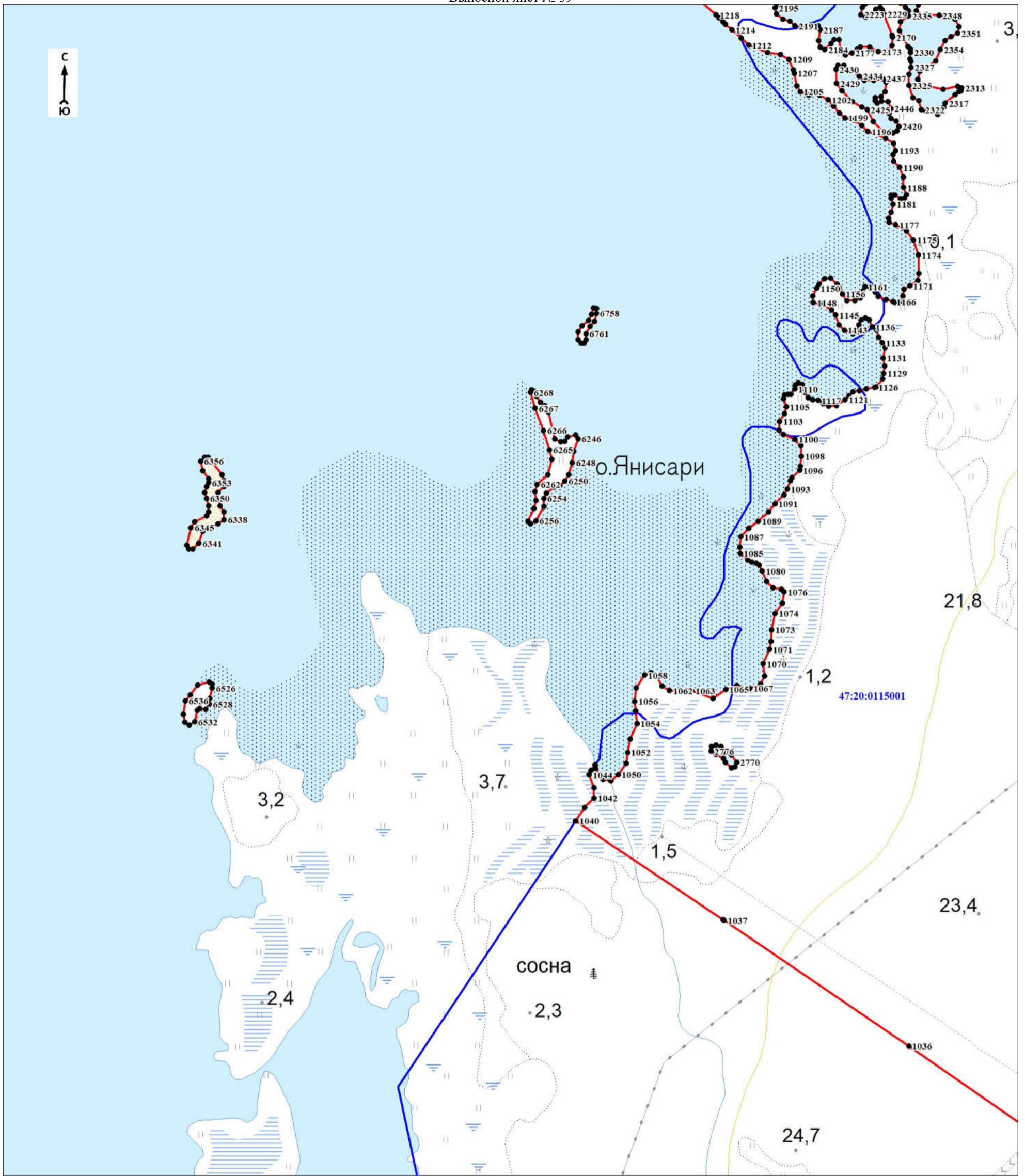
Используемые условные знаки и обозначения:

Условные обозначения представлены на листе 280

Подпись _____

Дата « ____ » _____ 20 г.

Место для оттиска печати (при наличии) лица, составившего описание местоположения границ объекта



Масштаб 1:5000

Используемые условные знаки и обозначения:

Условные обозначения представлены на листе 280

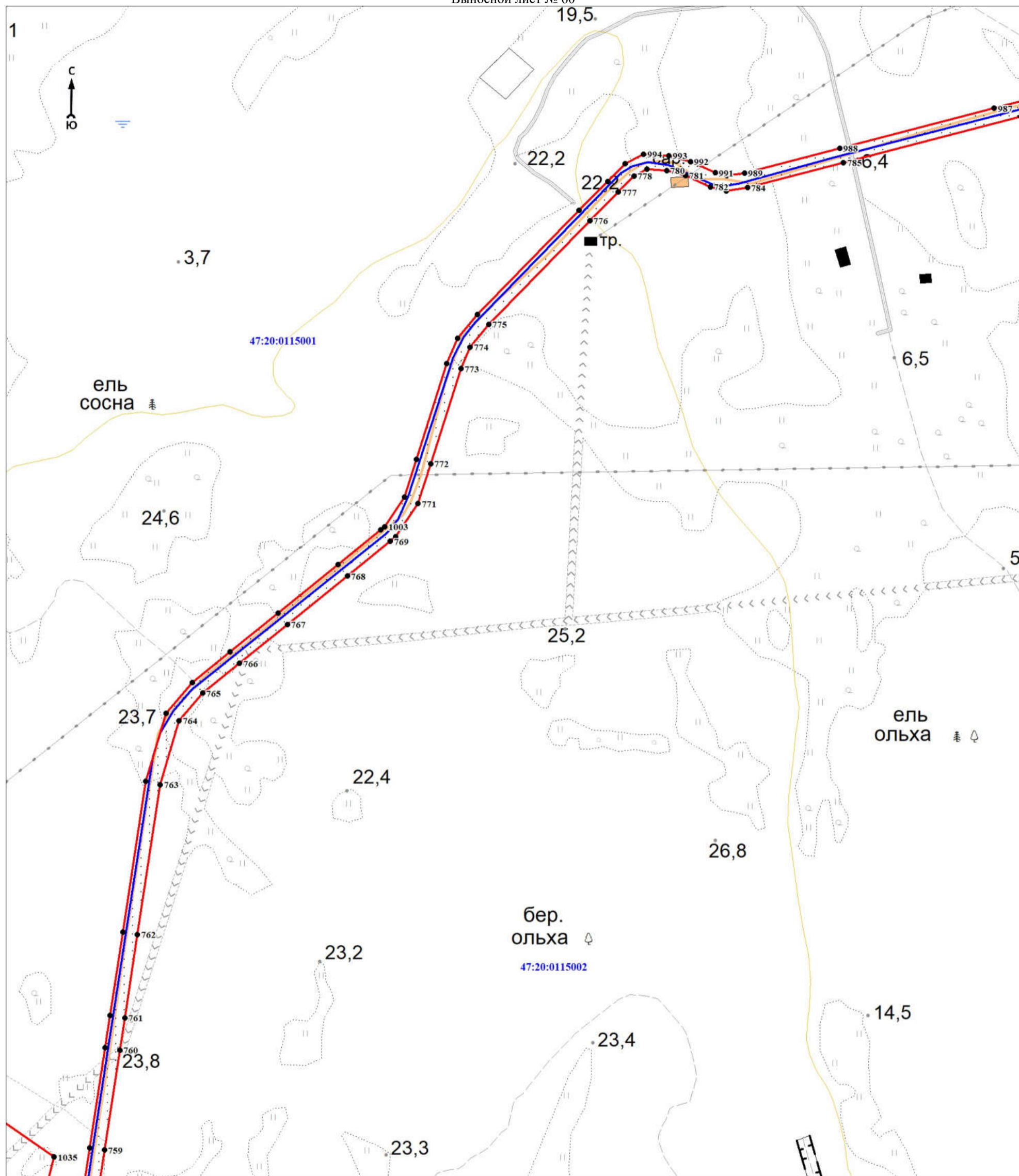
Подпись _____

Дата « _____ » _____ 20 г.

Место для оттиска печати (при наличии) лица, составившего описание местоположения границ объекта

План границ объекта

Выносной лист № 60



Масштаб 1:5000

Используемые условные знаки и обозначения:

Условные обозначения представлены на листе 280

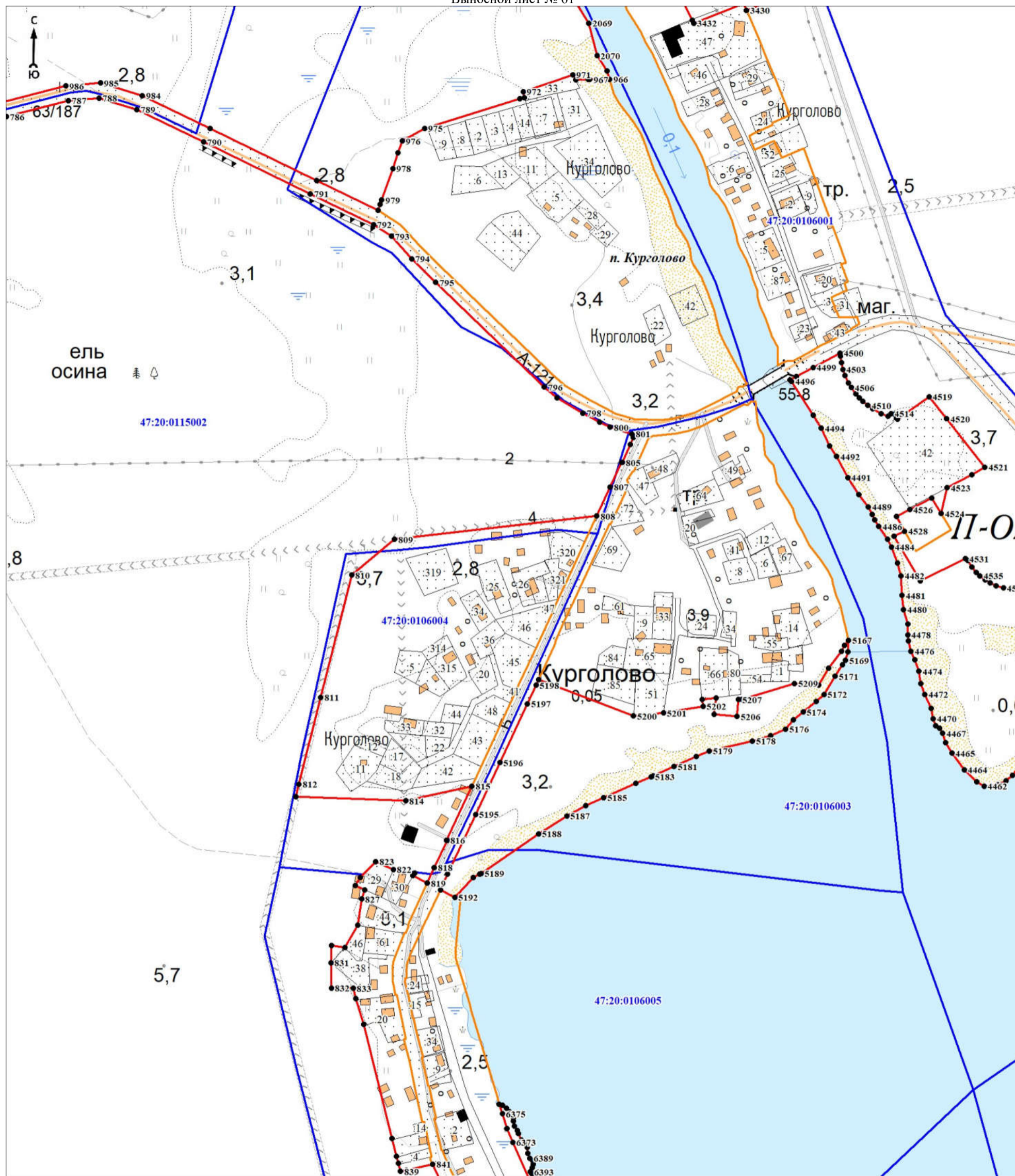
Подпись _____

Дата « ____ » _____ 20 г.

Место для оттиска печати (при наличии) лица, составившего описание местоположения границ объекта

План границ объекта

Выносной лист № 61



Масштаб 1:5000

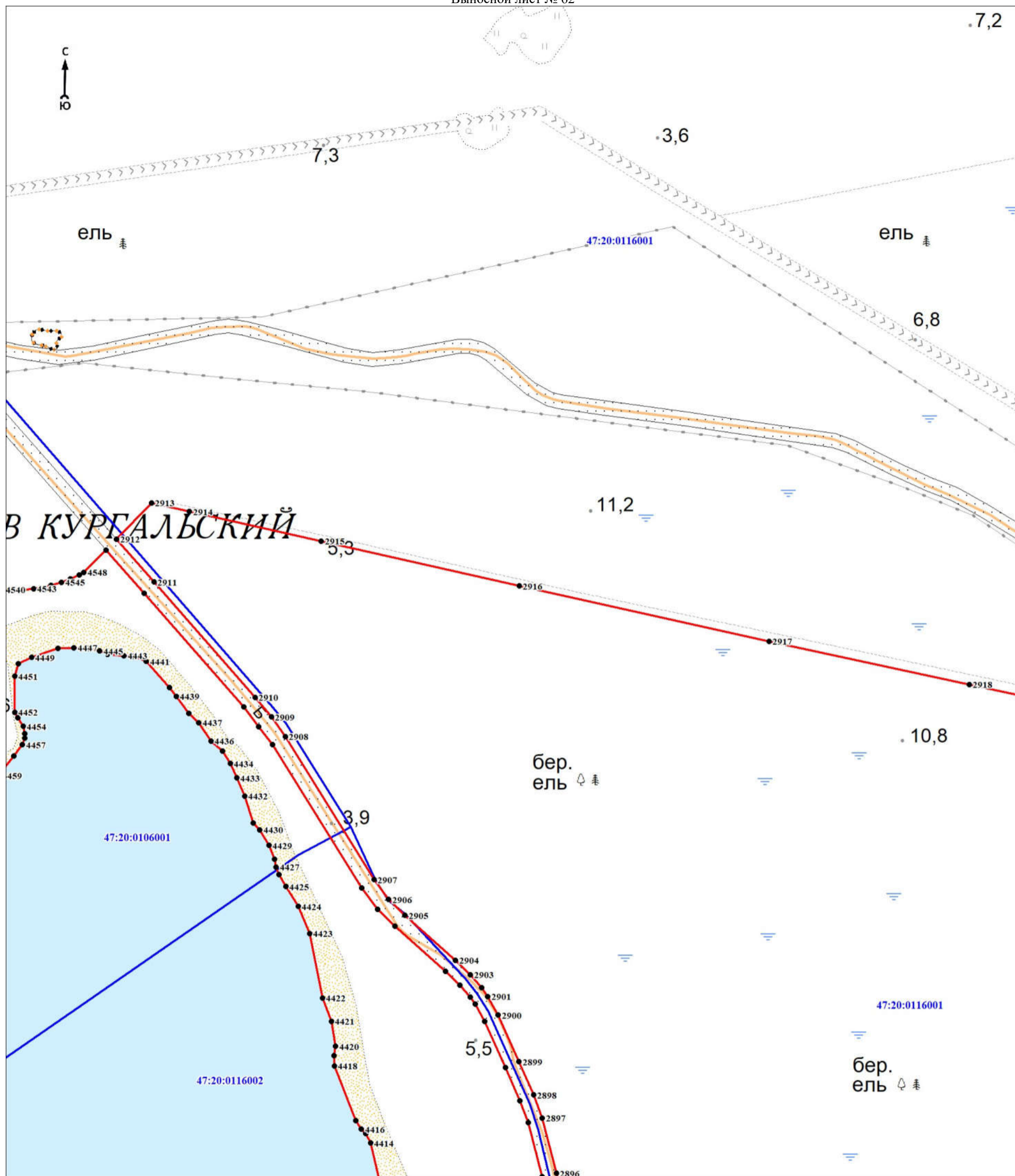
Используемые условные знаки и обозначения:

Условные обозначения представлены на листе 280

Подпись _____

Дата « ____ » _____ 20 г.

Место для оттиска печати (при наличии) лица, составившего описание местоположения границ объекта



Масштаб 1:5000

Используемые условные знаки и обозначения:

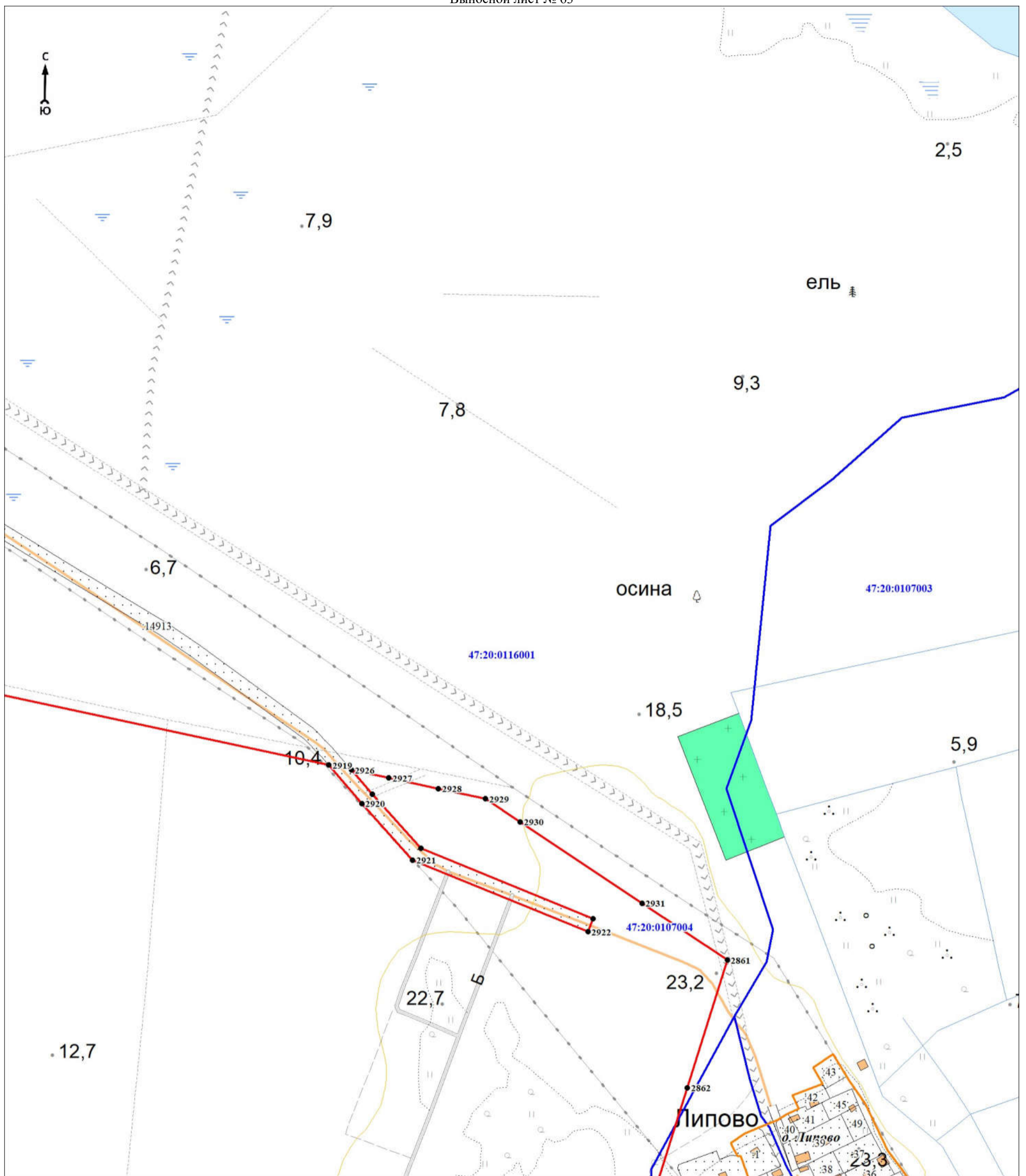
Условные обозначения представлены на листе 280

Подпись _____

Дата « ____ » _____ 20 г.

Место для оттиска печати (при наличии) лица, составившего описание местоположения границ объекта

План границ объекта
Выносной лист № 63



Масштаб 1:5000

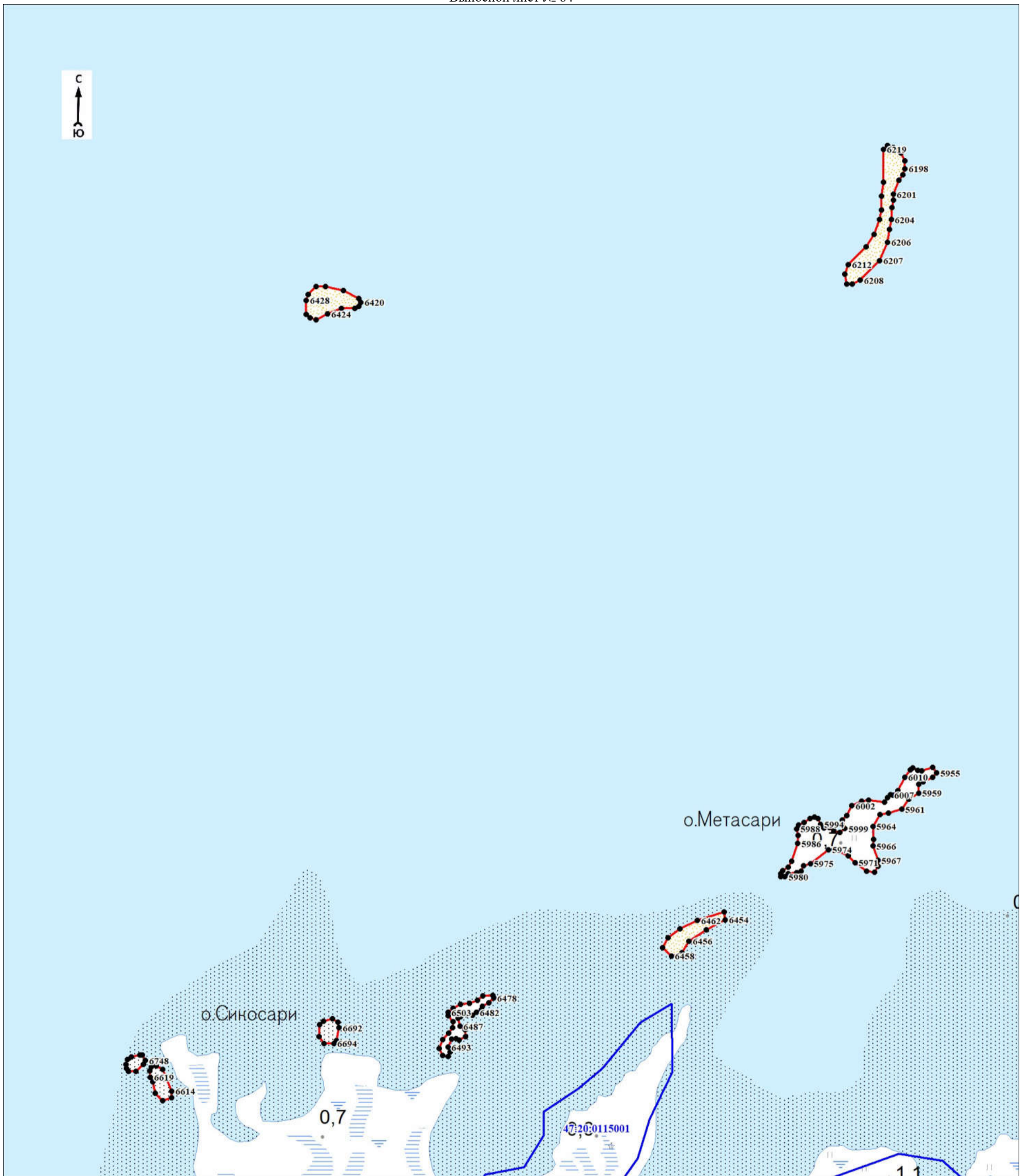
Используемые условные знаки и обозначения:

Условные обозначения представлены на листе 280

Подпись _____

Дата « ____ » _____ 20 г.

Место для оттиска печати (при наличии) лица, составившего описание местоположения границ объекта



Масштаб 1:5000

Используемые условные знаки и обозначения:

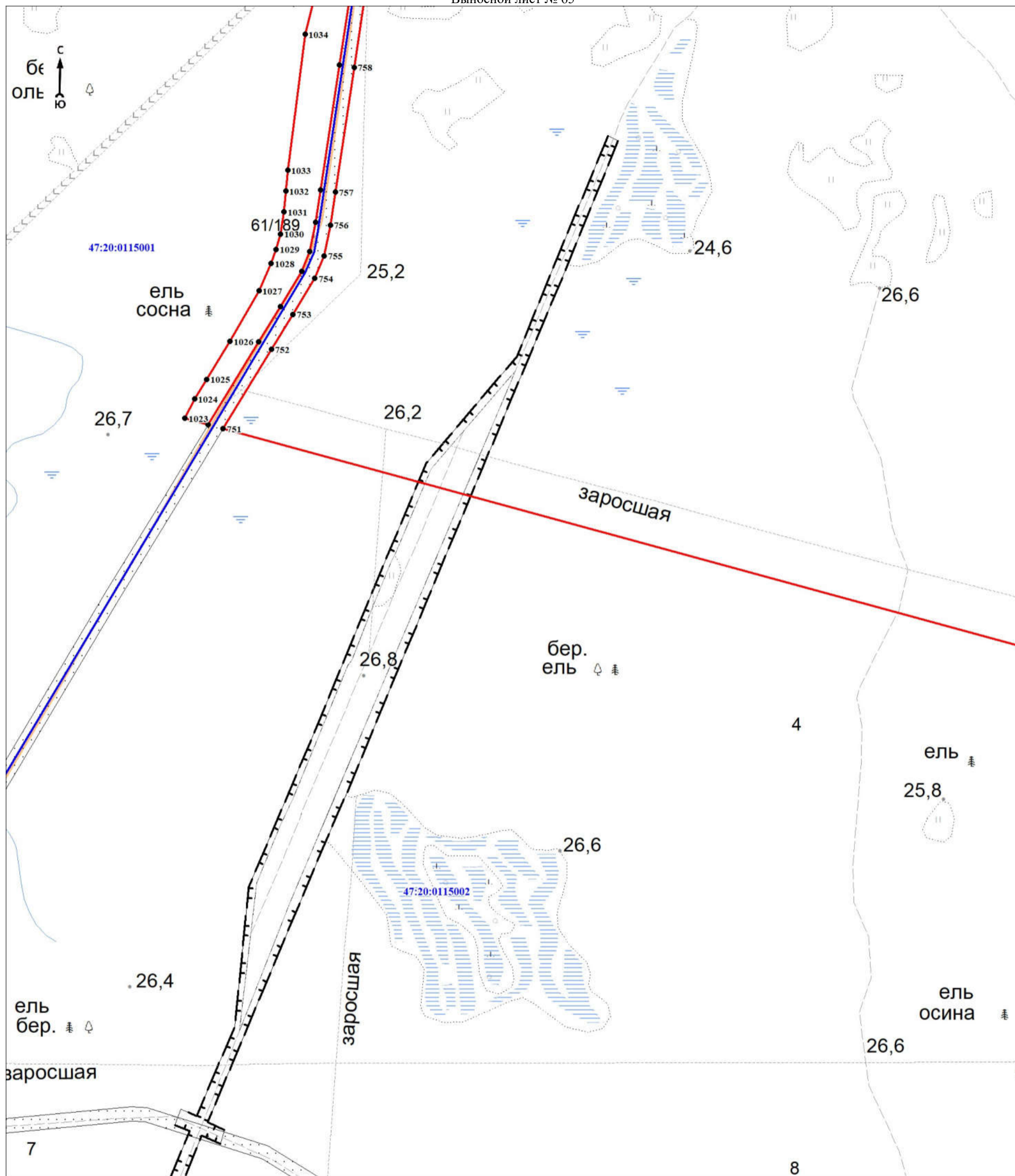
Условные обозначения представлены на листе 280

Подпись _____

Дата « ____ » _____ 20 г.

Место для оттиска печати (при наличии) лица, составившего описание местоположения границ объекта

План границ объекта
Выносной лист № 65



Масштаб 1:5000

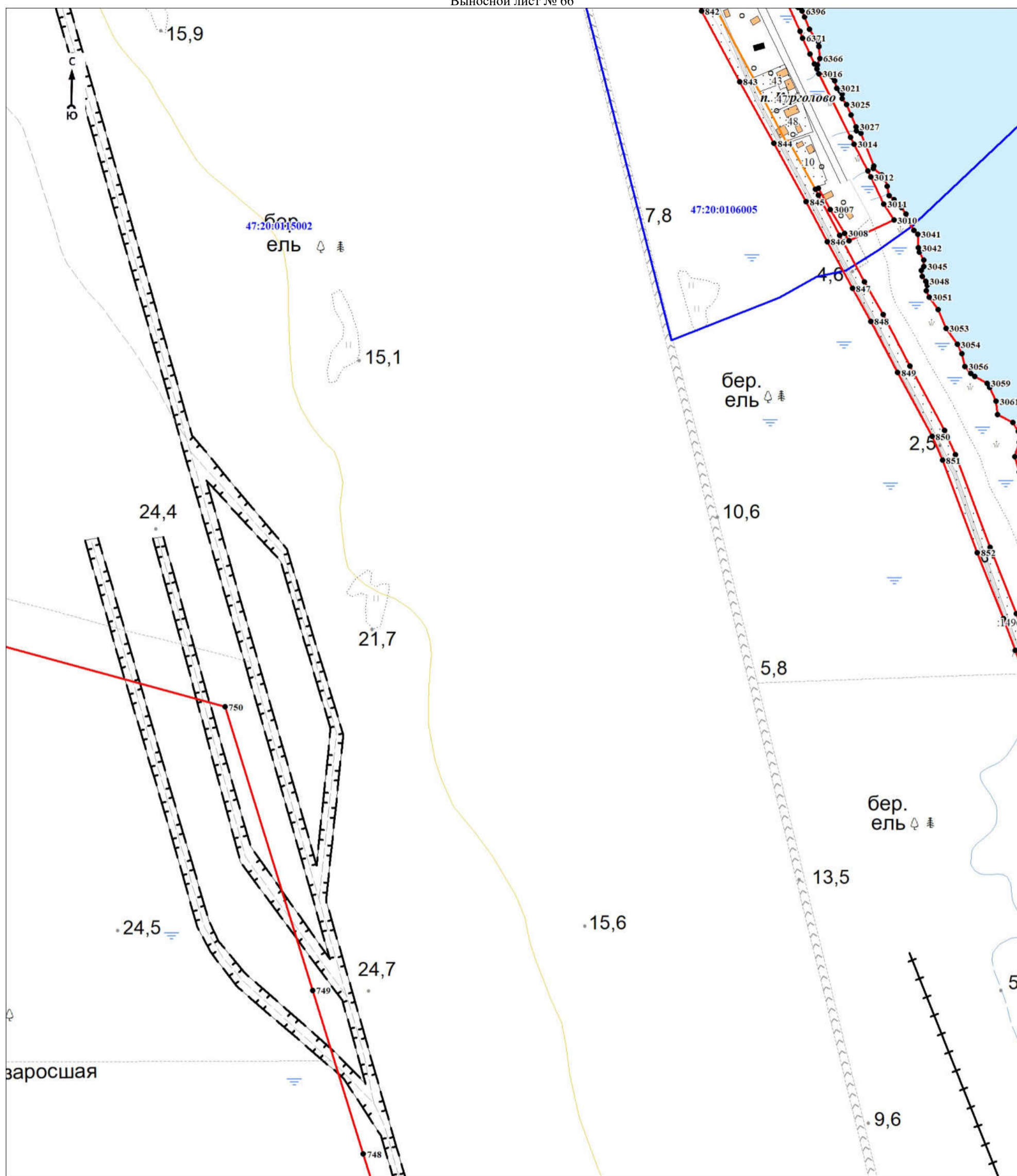
Используемые условные знаки и обозначения:

Условные обозначения представлены на листе 280

Подпись _____

Дата « ____ » _____ 20 г.

Место для оттиска печати (при наличии) лица, составившего описание местоположения границ объекта



Масштаб 1:5000

Используемые условные знаки и обозначения:

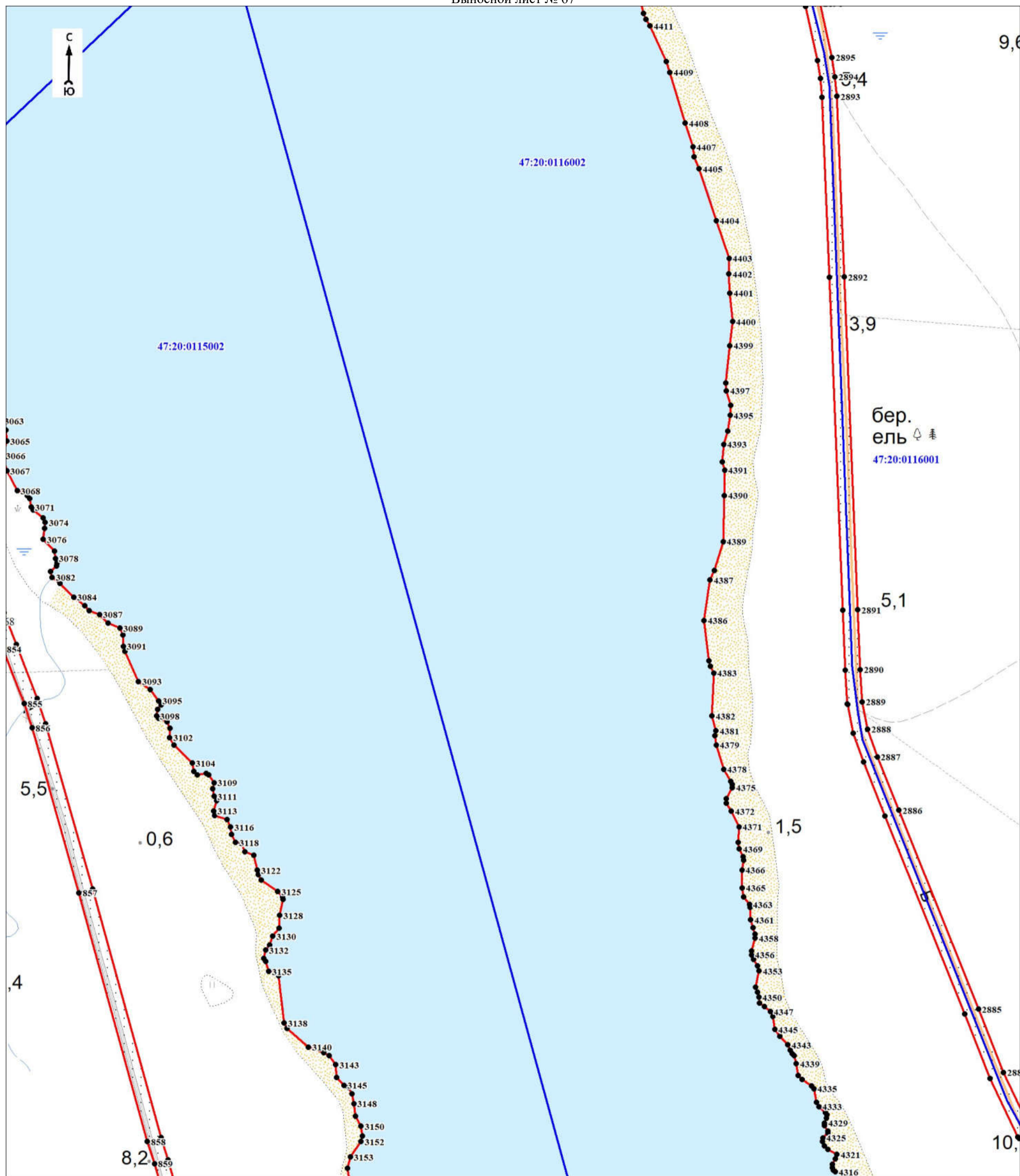
Условные обозначения представлены на листе 280

Подпись _____

Дата « ____ » _____ 20 г.

Место для оттиска печати (при наличии) лица, составившего описание местоположения границ объекта

План границ объекта
Выносной лист № 67



Масштаб 1:5000

Используемые условные знаки и обозначения:

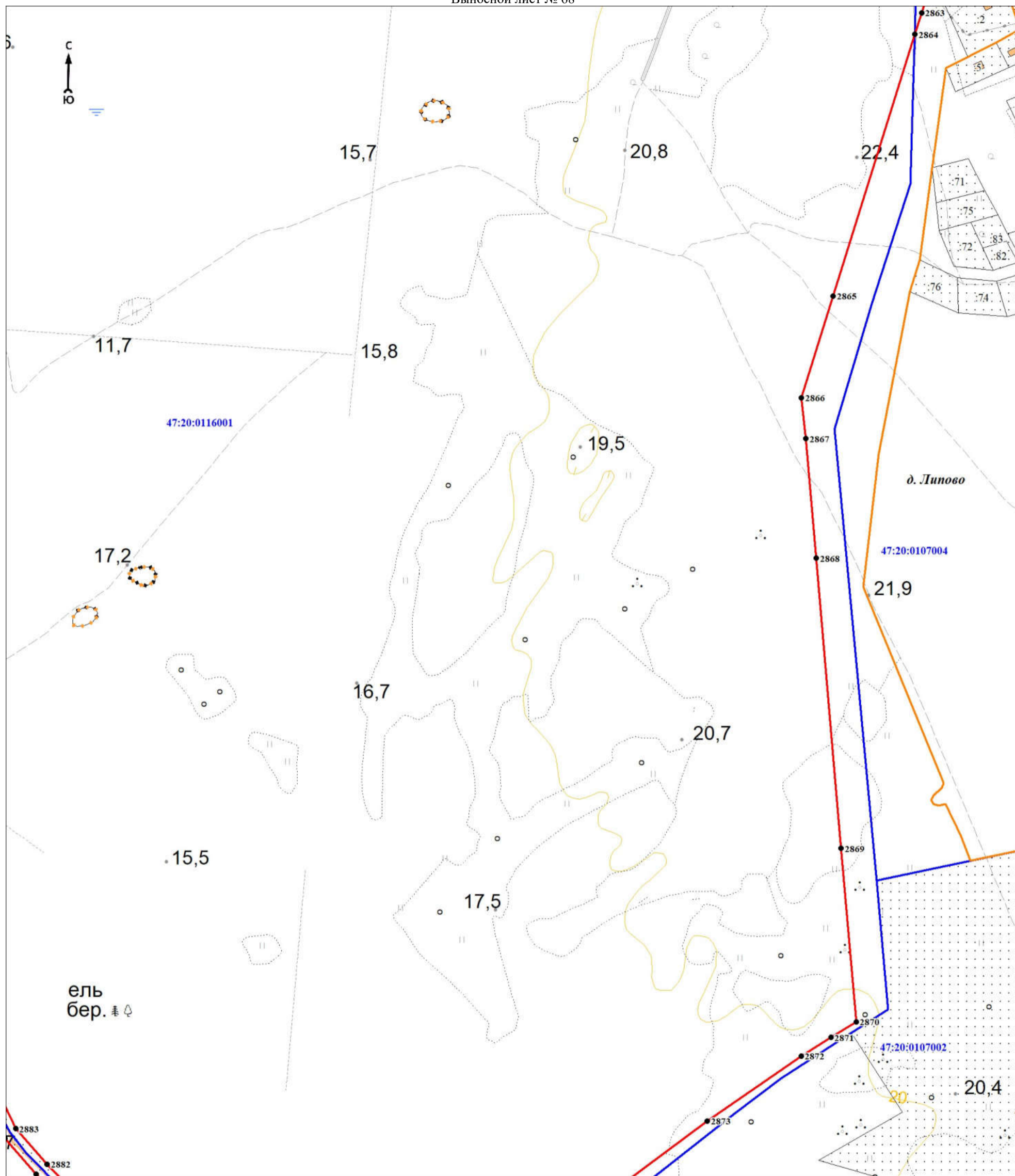
Условные обозначения представлены на листе 280

Подпись _____

Дата « ____ » _____ 20 г.

Место для оттиска печати (при наличии) лица, составившего описание местоположения границ объекта

План границ объекта
Выносной лист № 68



Масштаб 1:5000

Используемые условные знаки и обозначения:

Условные обозначения представлены на листе 280

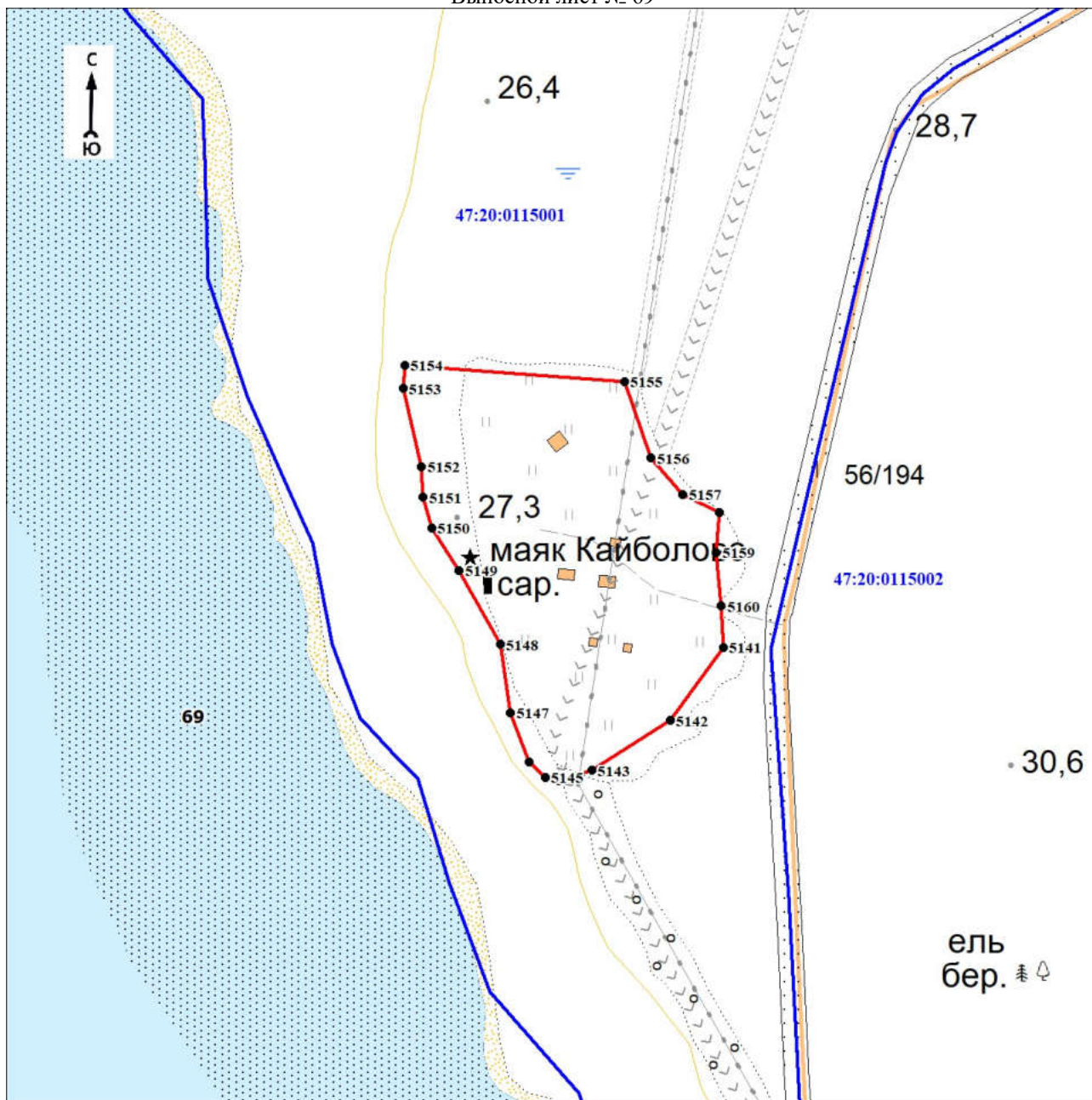
Подпись _____

Дата « ____ » _____ 20 г.

Место для оттиска печати (при наличии) лица, составившего описание местоположения границ объекта

План границ объекта

Выносной лист № 69



Масштаб 1:5000

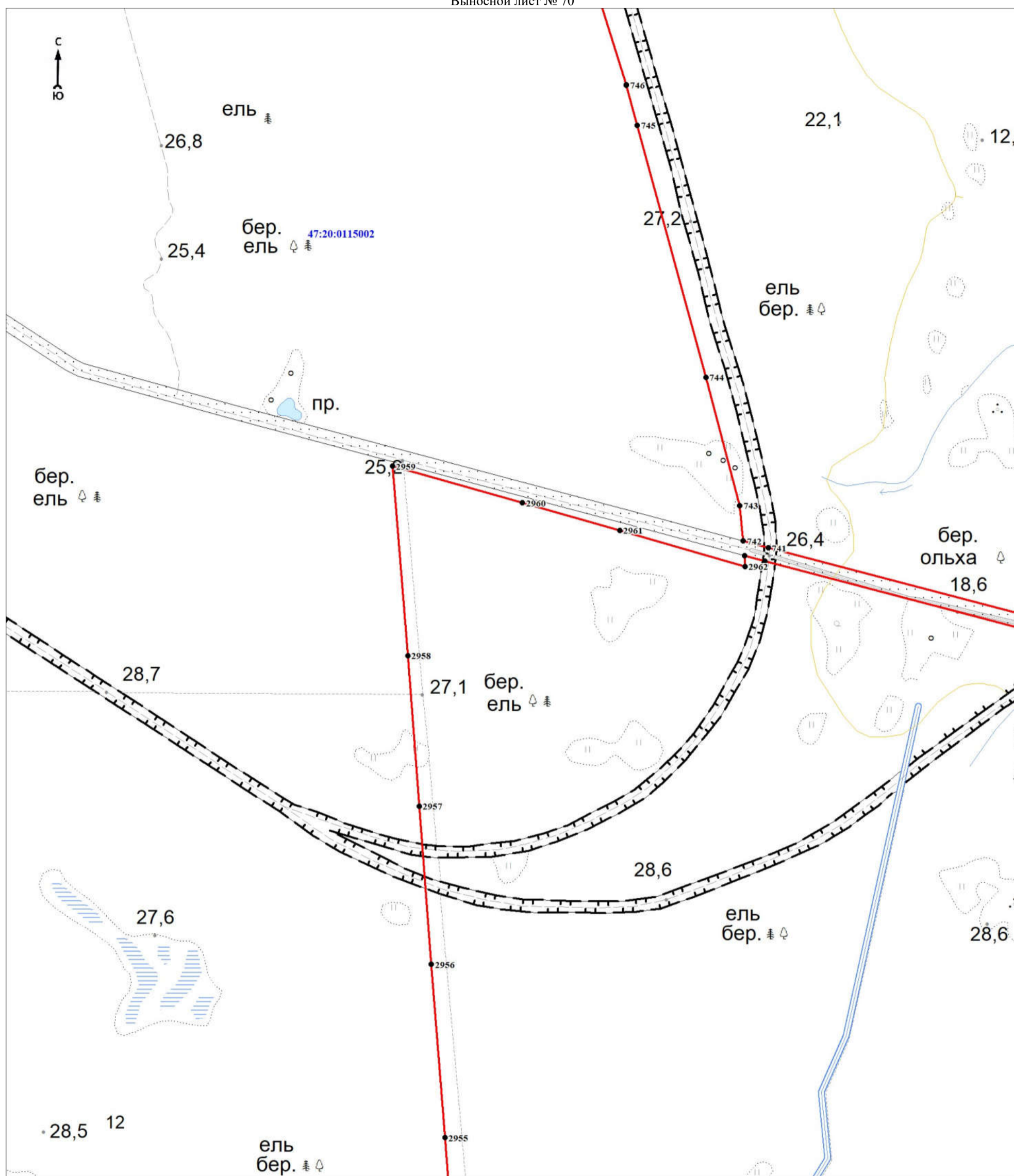
Используемые условные знаки и обозначения:

Условные обозначения представлены на листе 280

Подпись _____

Дата « ____ » _____ 20 г.

Место для оттиска печати (при наличии) лица, составившего описание местоположения границ объекта



Масштаб 1:5000

Используемые условные знаки и обозначения:

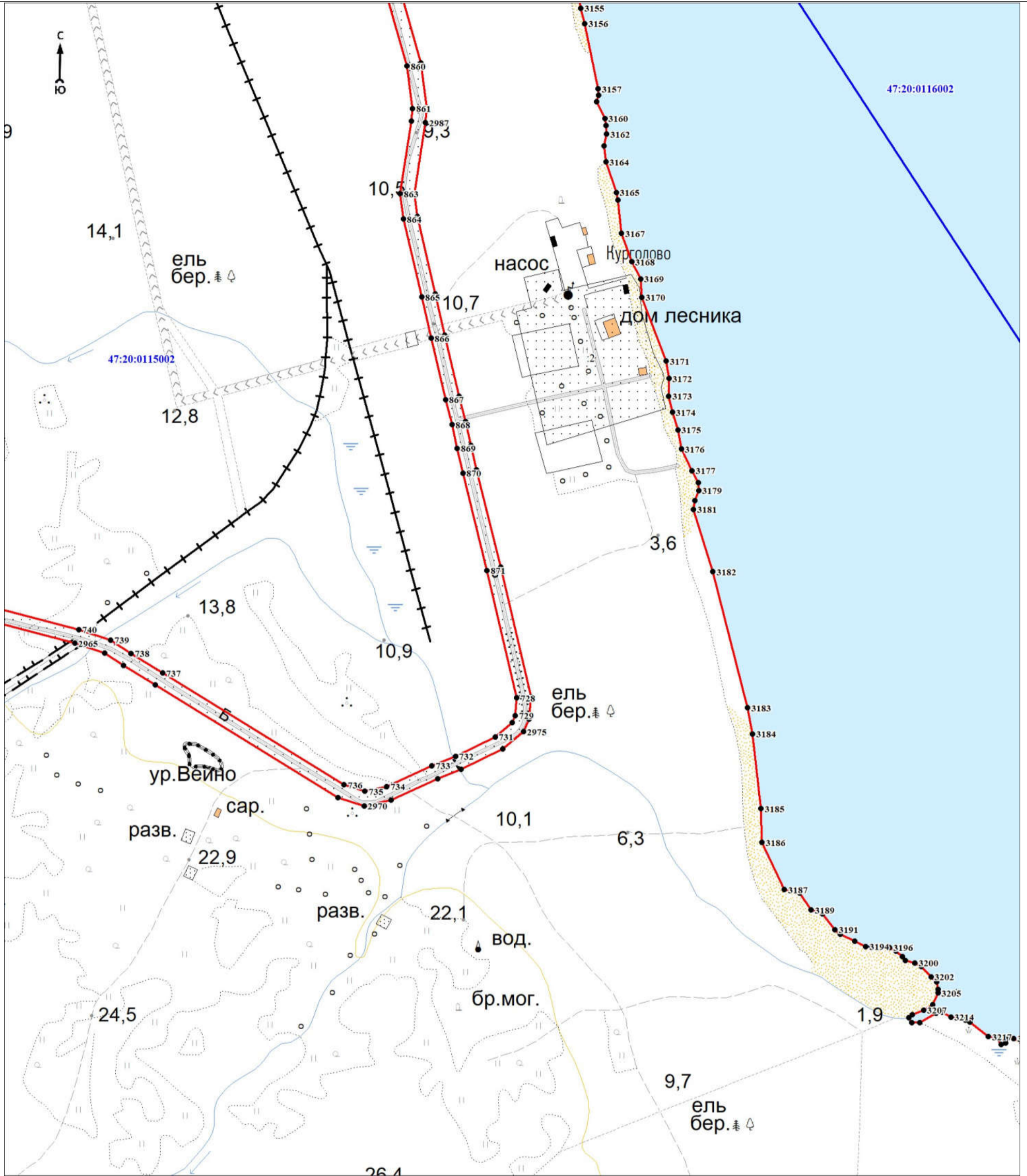
Условные обозначения представлены на листе 280

Подпись _____

Дата « ____ » _____ 20 г.

Место для оттиска печати (при наличии) лица, составившего описание местоположения границ объекта

План границ объекта



Масштаб 1:5000

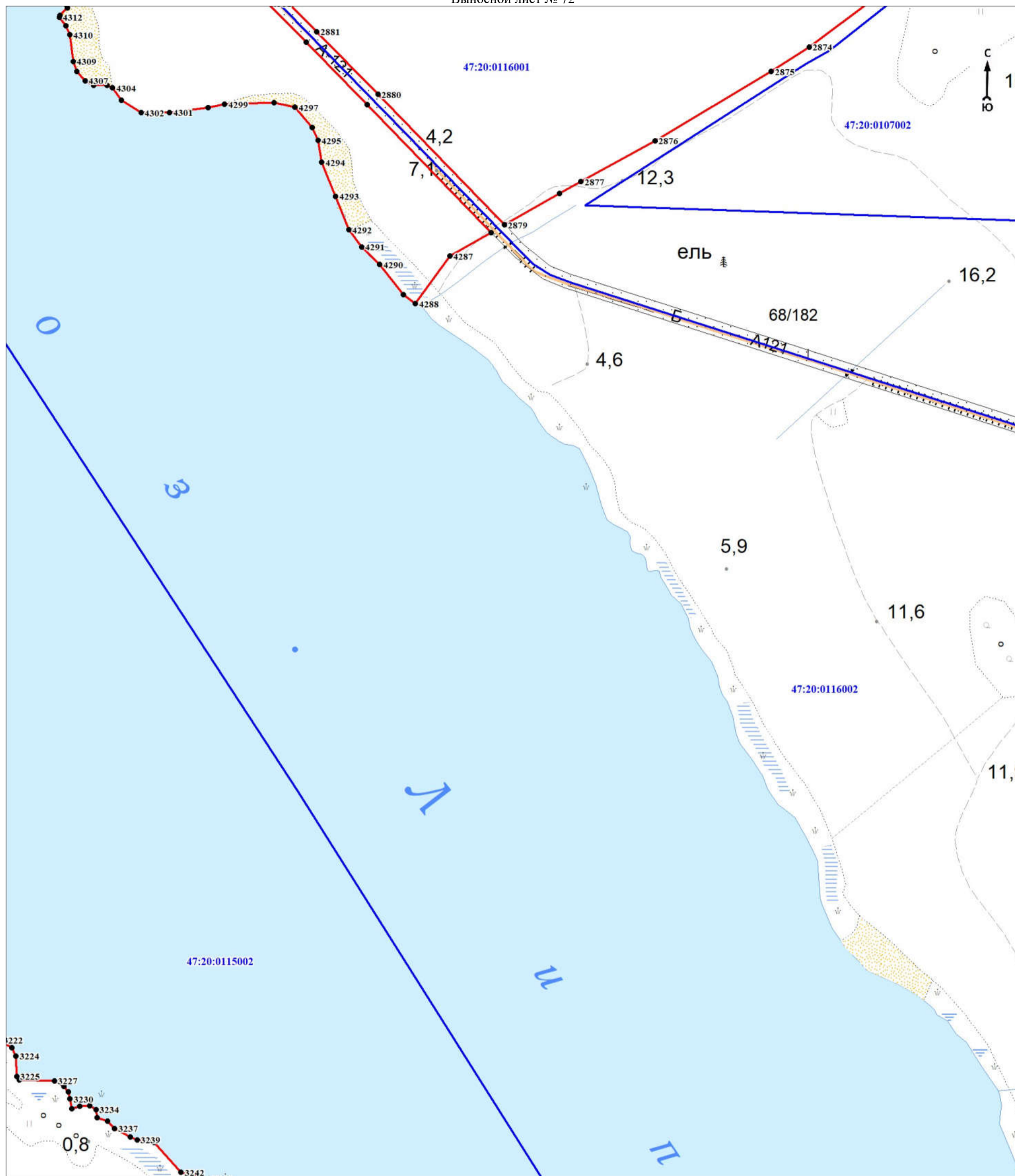
Используемые условные знаки и обозначения:

Условные обозначения представлены на листе 280

Подпись _____

Дата « ____ » _____ 20 г.

Место для оттиска печати (при наличии) лица, составившего описание местоположения границ объекта



Масштаб 1:5000

Используемые условные знаки и обозначения:

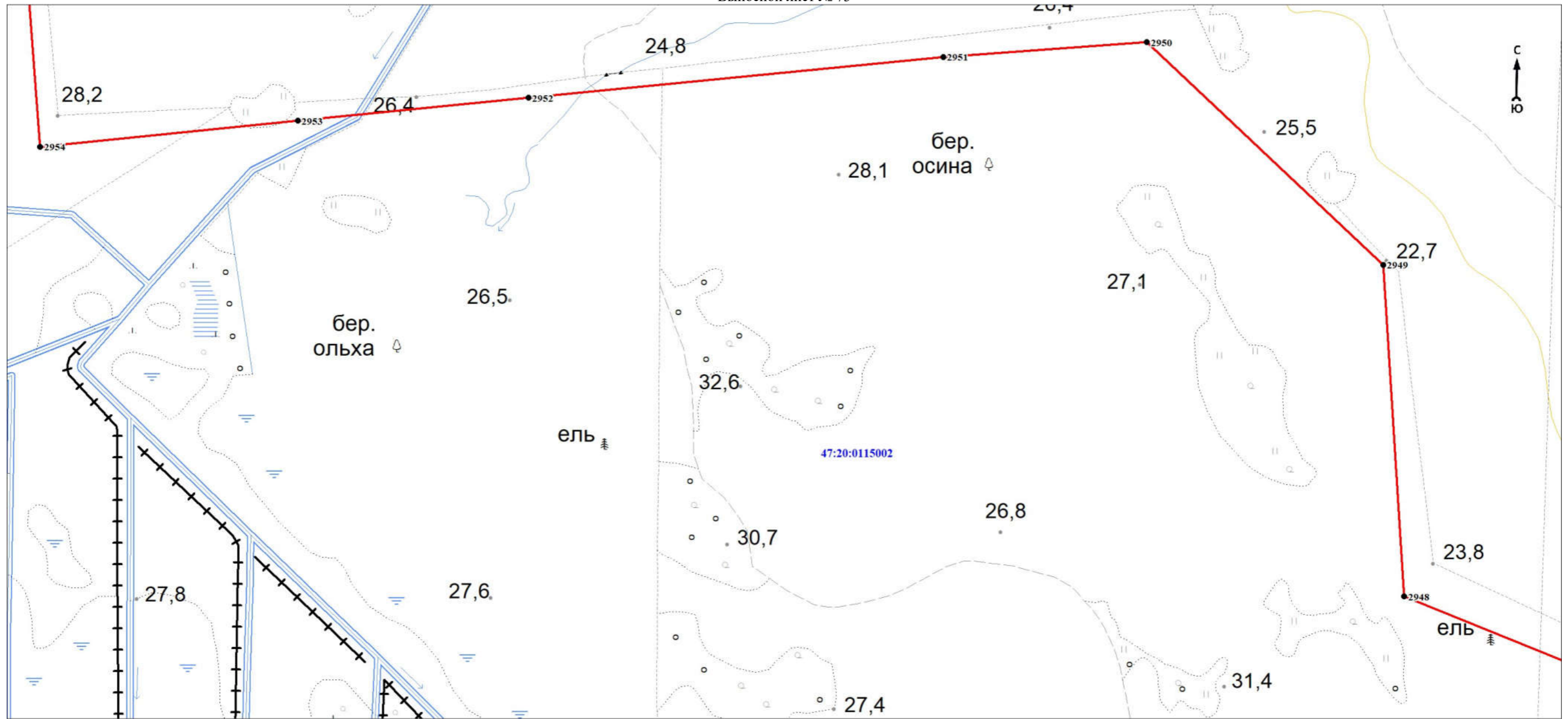
Условные обозначения представлены на листе 280

Подпись _____

Дата « ____ » _____ 20 г.

Место для оттиска печати (при наличии) лица, составившего описание местоположения границ объекта

План границ объекта
Выносной лист № 73



Масштаб 1:5000

Используемые условные знаки и обозначения:

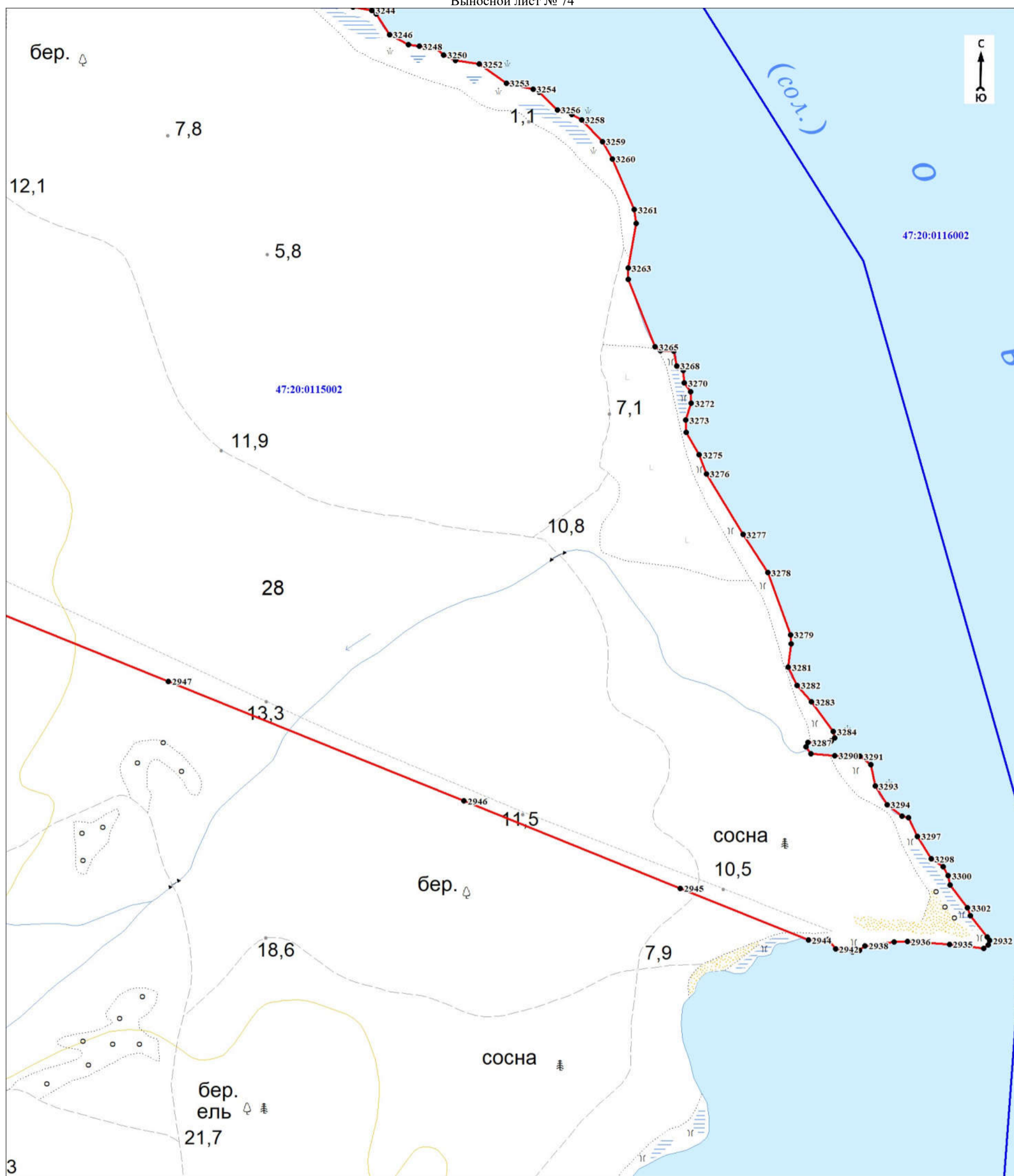
Условные обозначения представлены на листе 280

Подпись _____

Дата « ____ » _____ 20 г.

Место для оттиска печати (при наличии) лица, составившего описание местоположения границ объекта

План границ объекта
Выносной лист № 74



Масштаб 1:5000

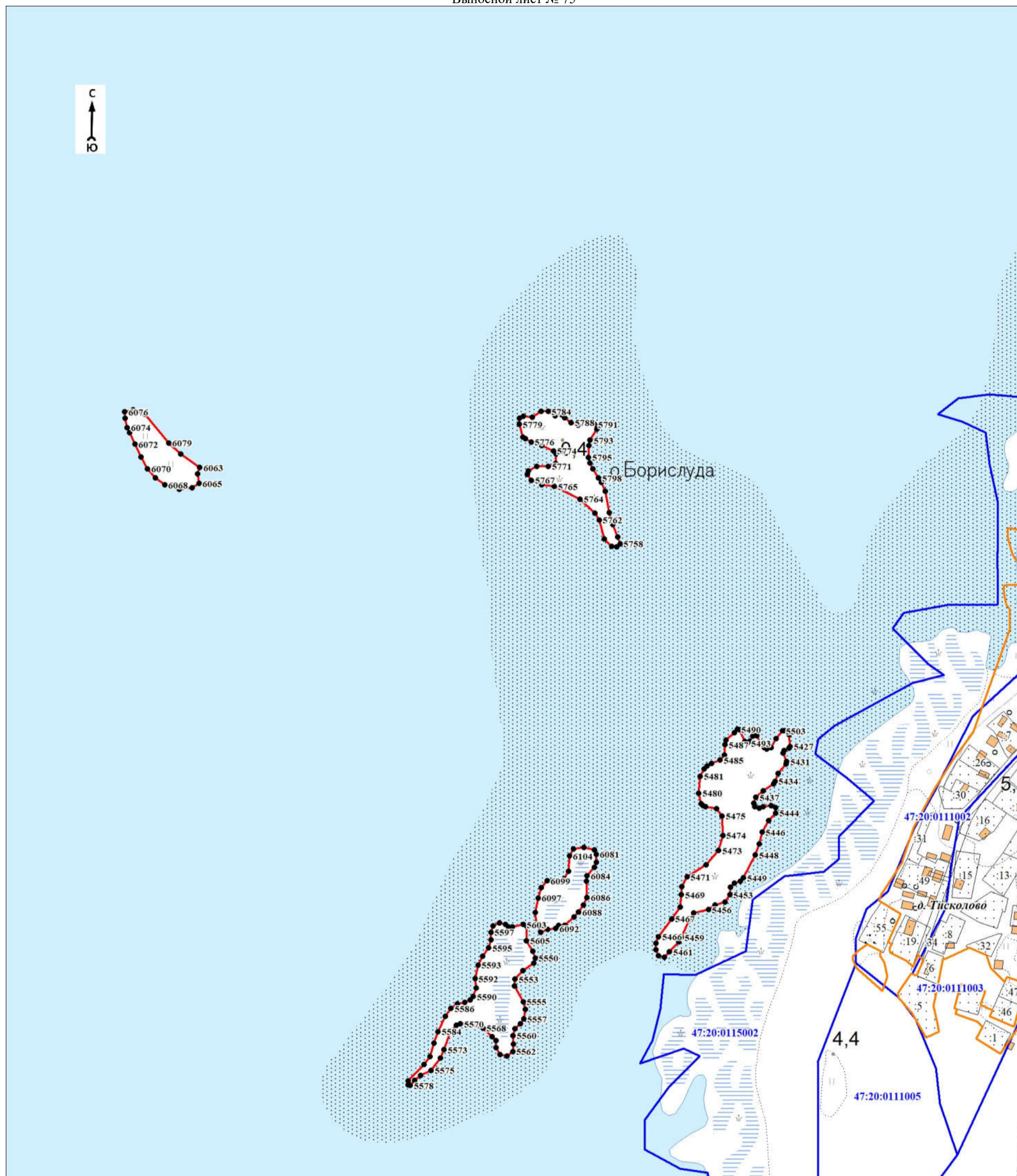
Используемые условные знаки и обозначения:

Условные обозначения представлены на листе 280

Подпись _____

Дата « ____ » _____ 20 г.

Место для оттиска печати (при наличии) лица, составившего описание местоположения границ объекта



Масштаб 1:5000

Используемые условные знаки и обозначения:

Условные обозначения представлены на листе 280

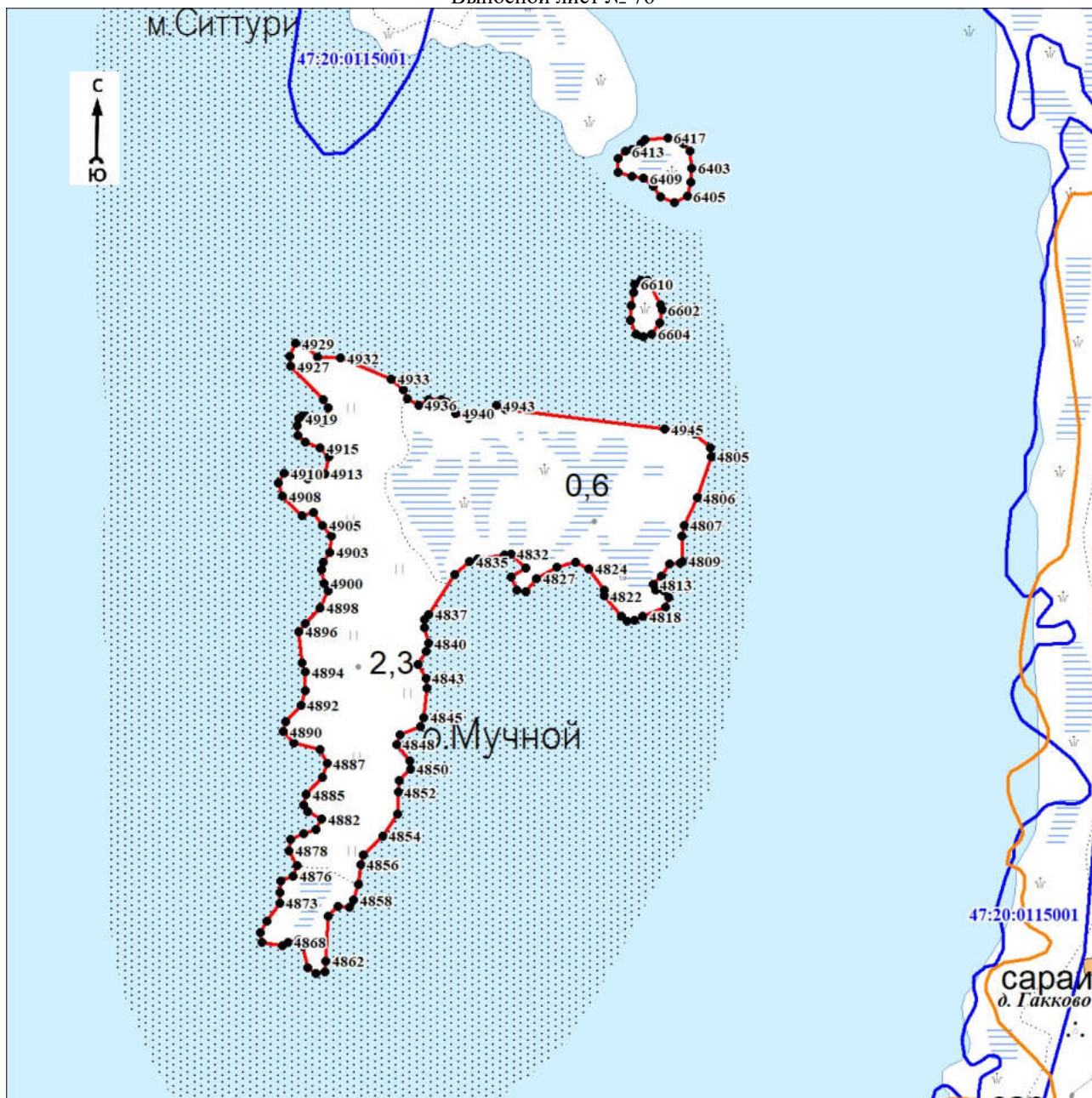
Подпись _____

Дата « ____ » _____ 20 г.

Место для оттиска печати (при наличии) лица, составившего описание местоположения границ объекта

План границ объекта

Выносной лист № 76



Масштаб 1:5000

Используемые условные знаки и обозначения:

Условные обозначения представлены на листе 280

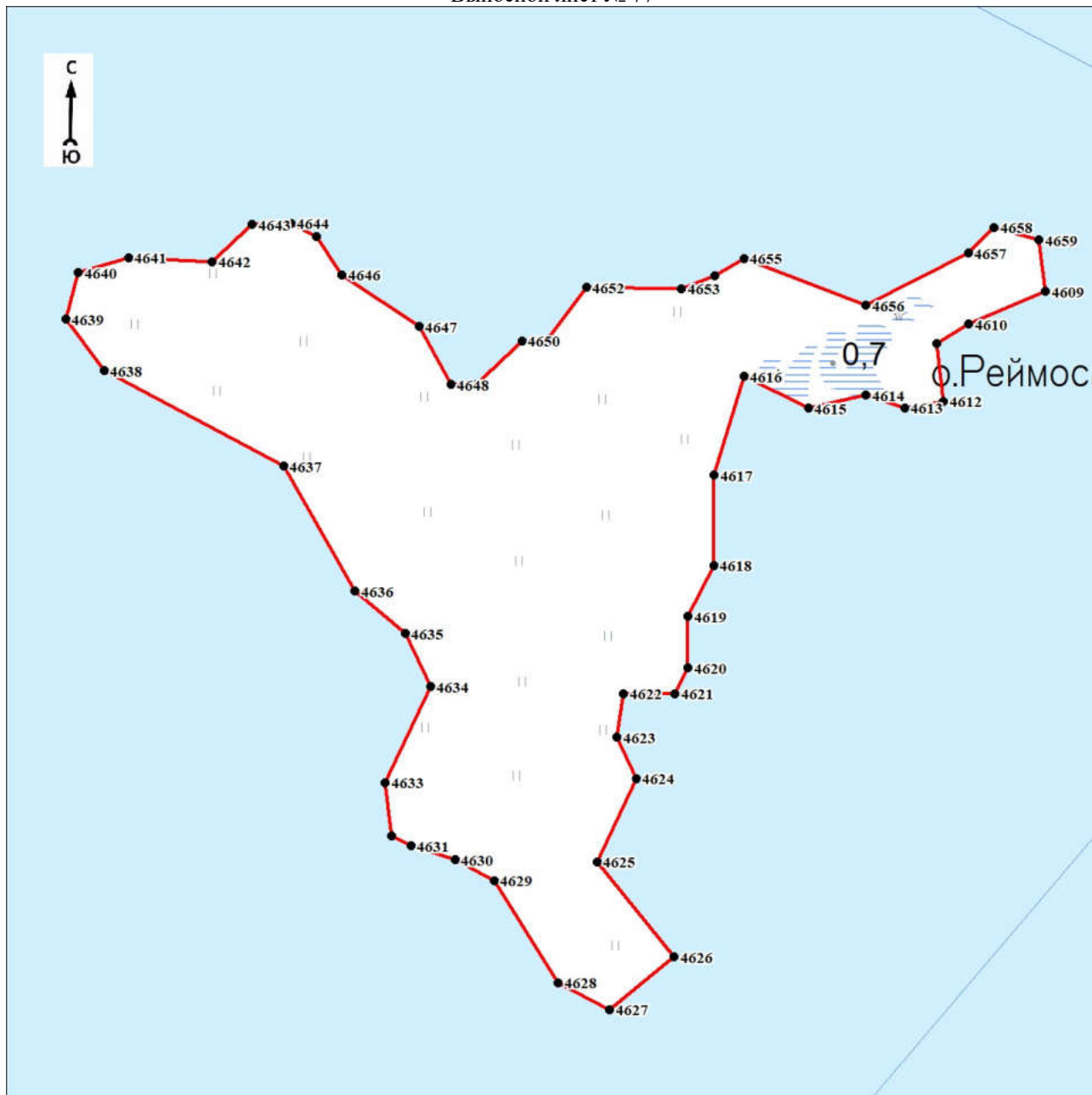
Подпись _____

Дата « ____ » _____ 20 г.

Место для оттиска печати (при наличии) лица, составившего описание местоположения границ объекта

План границ объекта

Выносной лист № 77



Масштаб 1:5000

Используемые условные знаки и обозначения:

Условные обозначения представлены на листе 280

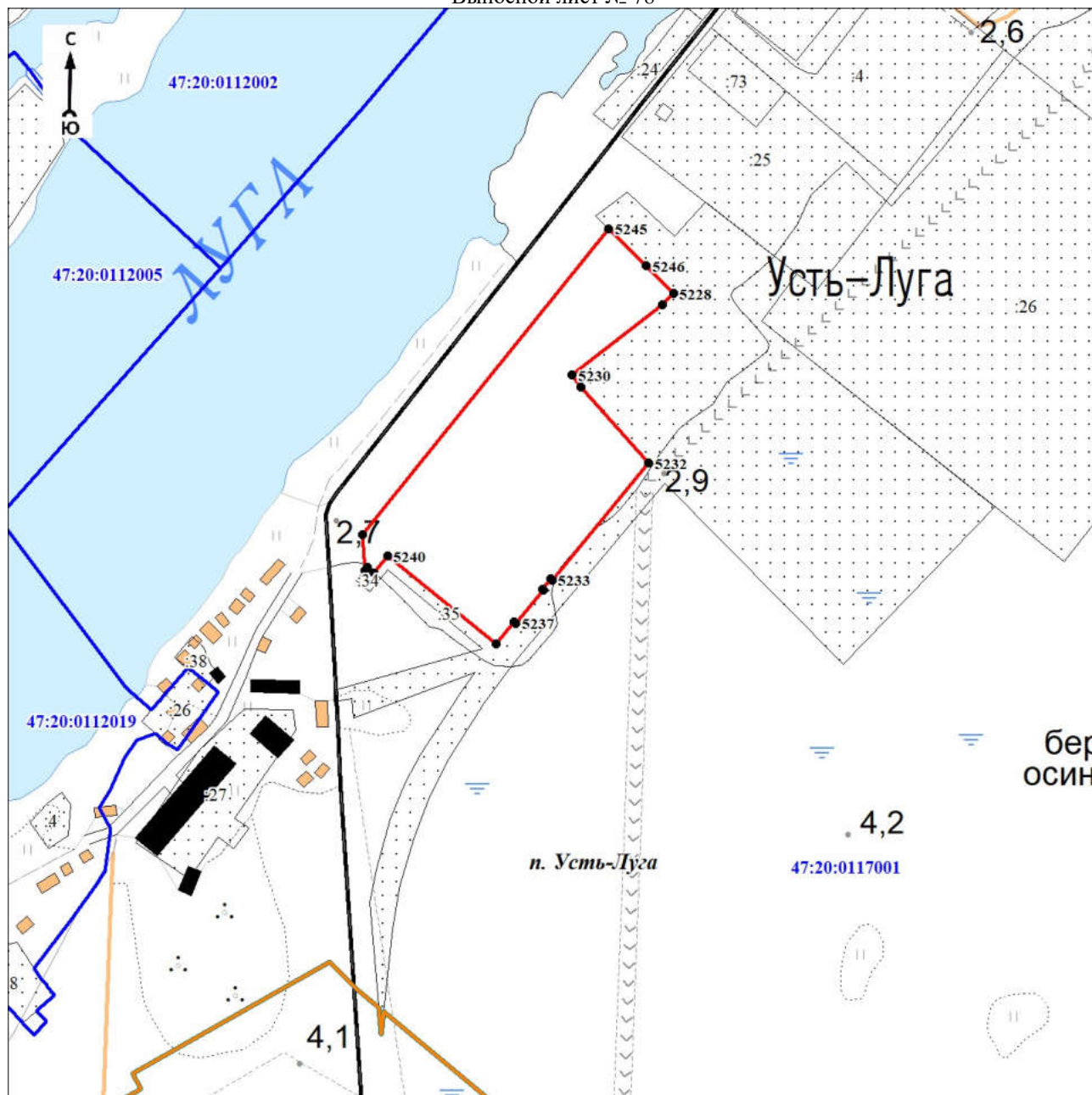
Подпись _____

Дата « ____ » _____ 20 г.

Место для оттиска печати (при наличии) лица, составившего описание местоположения границ объекта

План границ объекта

Выносной лист № 78



Масштаб 1:5000

Используемые условные знаки и обозначения:

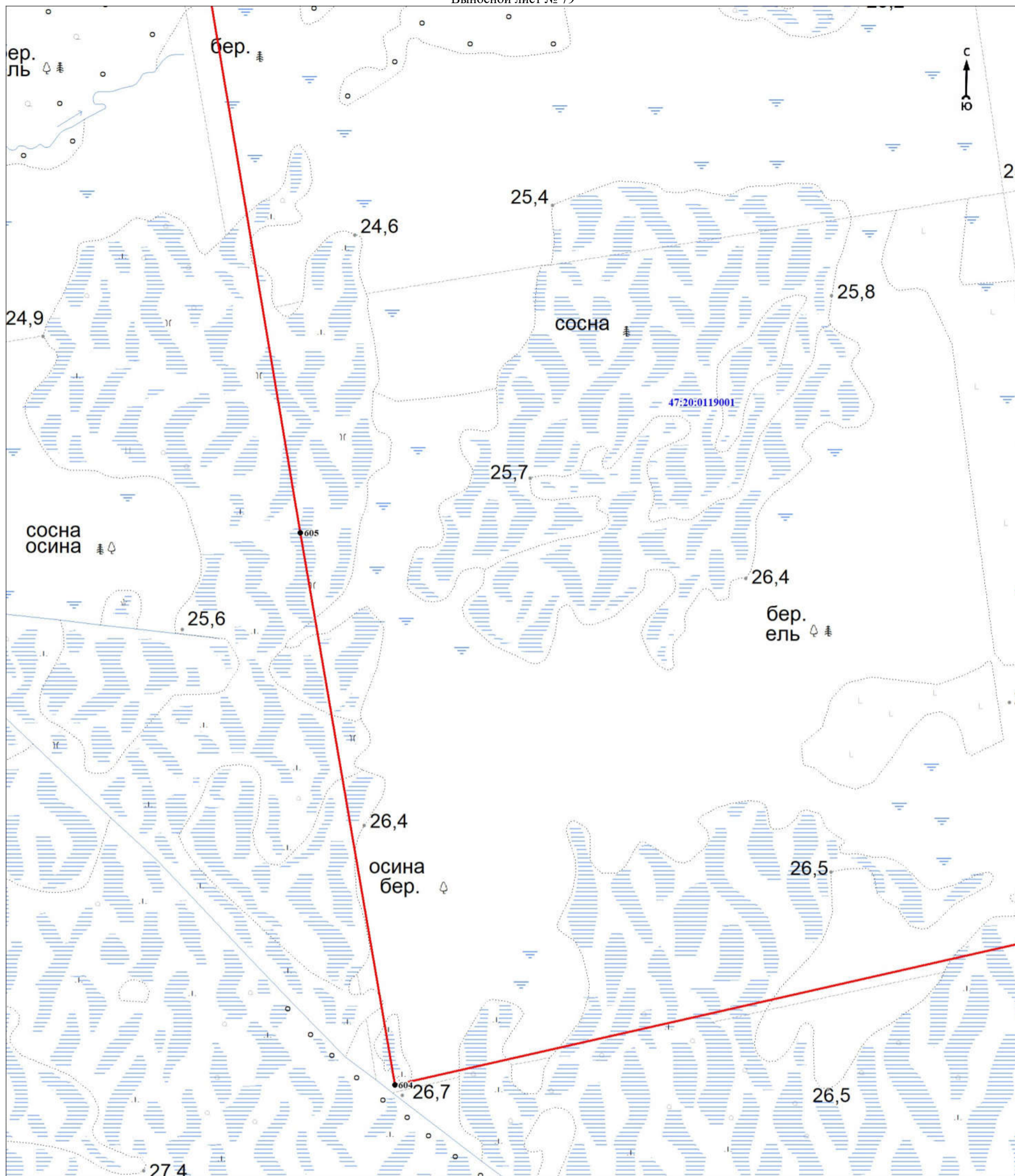
Условные обозначения представлены на листе 280

Подпись _____

Дата « ____ » _____ 20 г.

Место для оттиска печати (при наличии) лица, составившего описание местоположения границ объекта

План границ объекта
Выносной лист № 79



Масштаб 1:5000

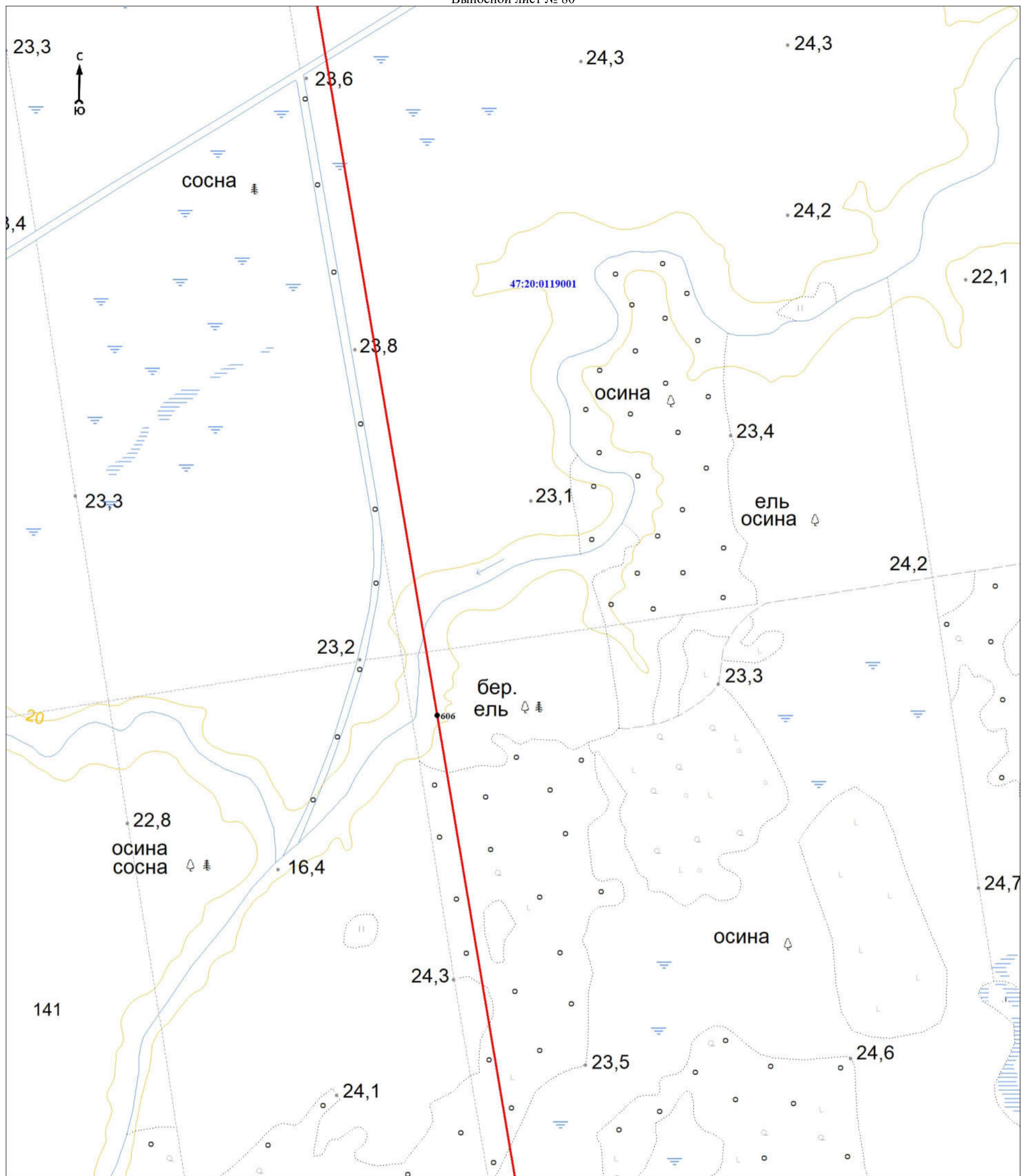
Используемые условные знаки и обозначения:

Условные обозначения представлены на листе 280

Подпись _____

Дата « » 20 г.

Место для оттиска печати (при наличии) лица, составившего описание местоположения границ объекта



Масштаб 1:5000

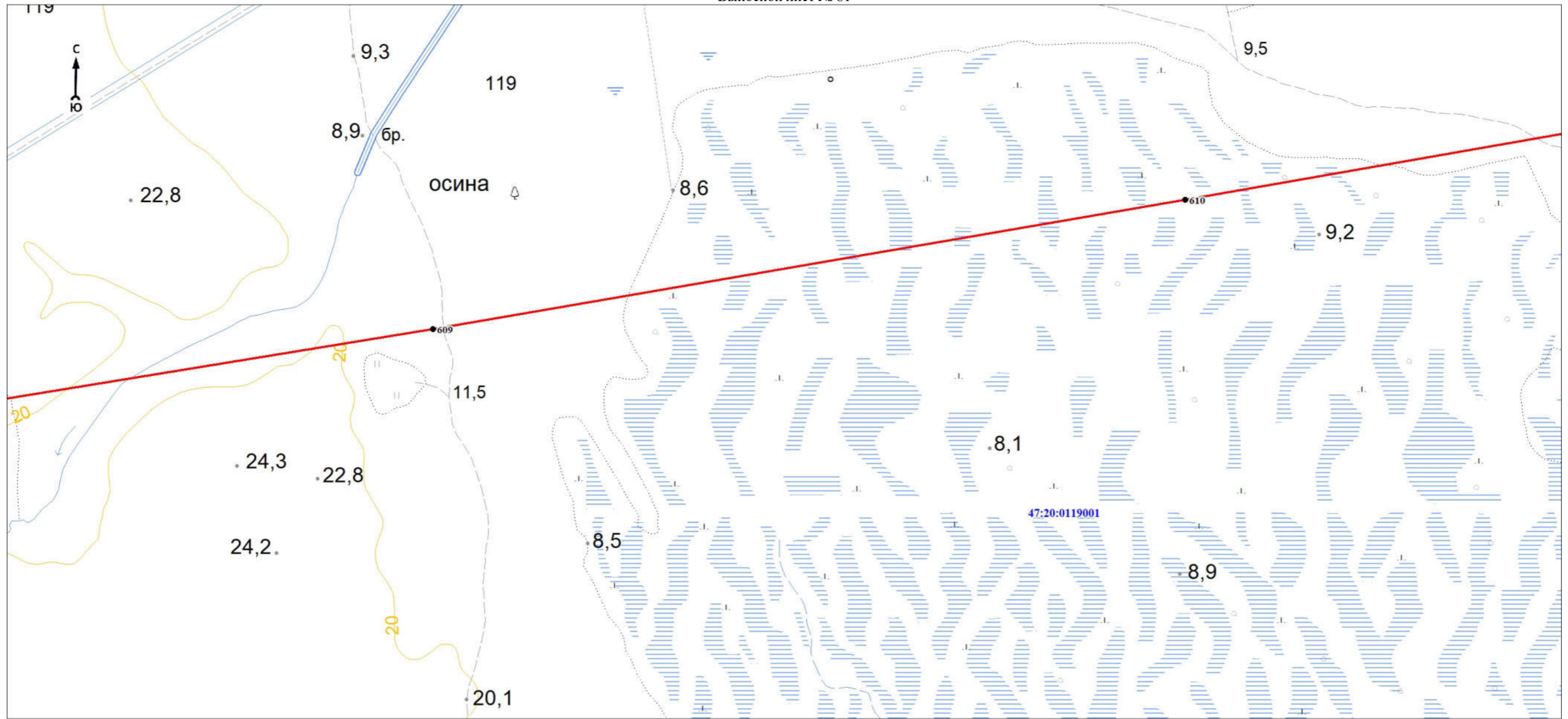
Используемые условные знаки и обозначения:

Условные обозначения представлены на листе 280

Подпись _____

Дата « ____ » _____ 20 г.

Место для оттиска печати (при наличии) лица, составившего описание местоположения границ объекта



Масштаб 1:5000

Используемые условные знаки и обозначения:

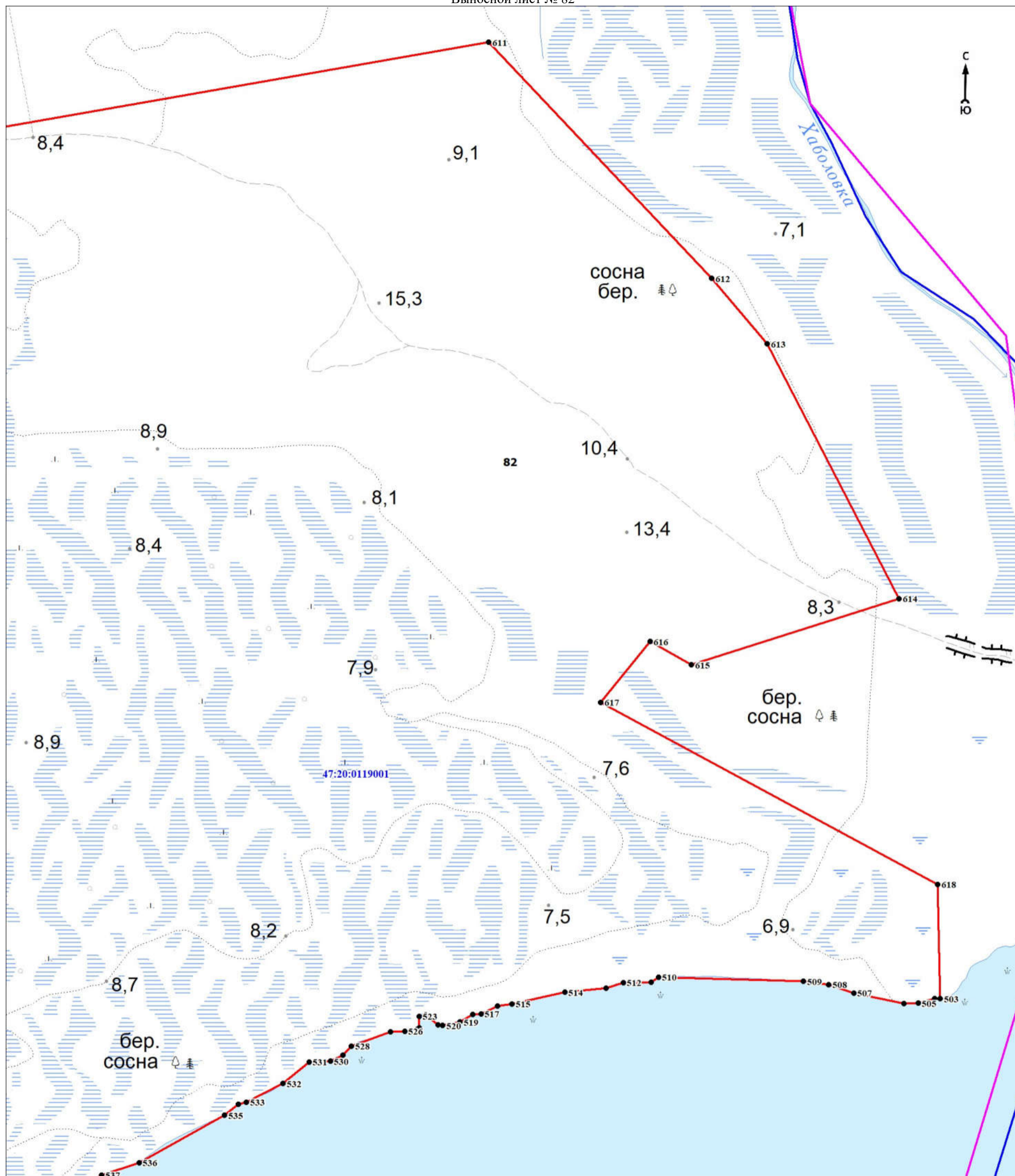
Условные обозначения представлены на листе 280

Подпись _____

Дата « ____ » _____ 20 г.

Место для оттиска печати (при наличии) лица, составившего описание местоположения границ объекта

План границ объекта
Выносной лист № 82



Масштаб 1:5000

Используемые условные знаки и обозначения:

Условные обозначения представлены на листе 280

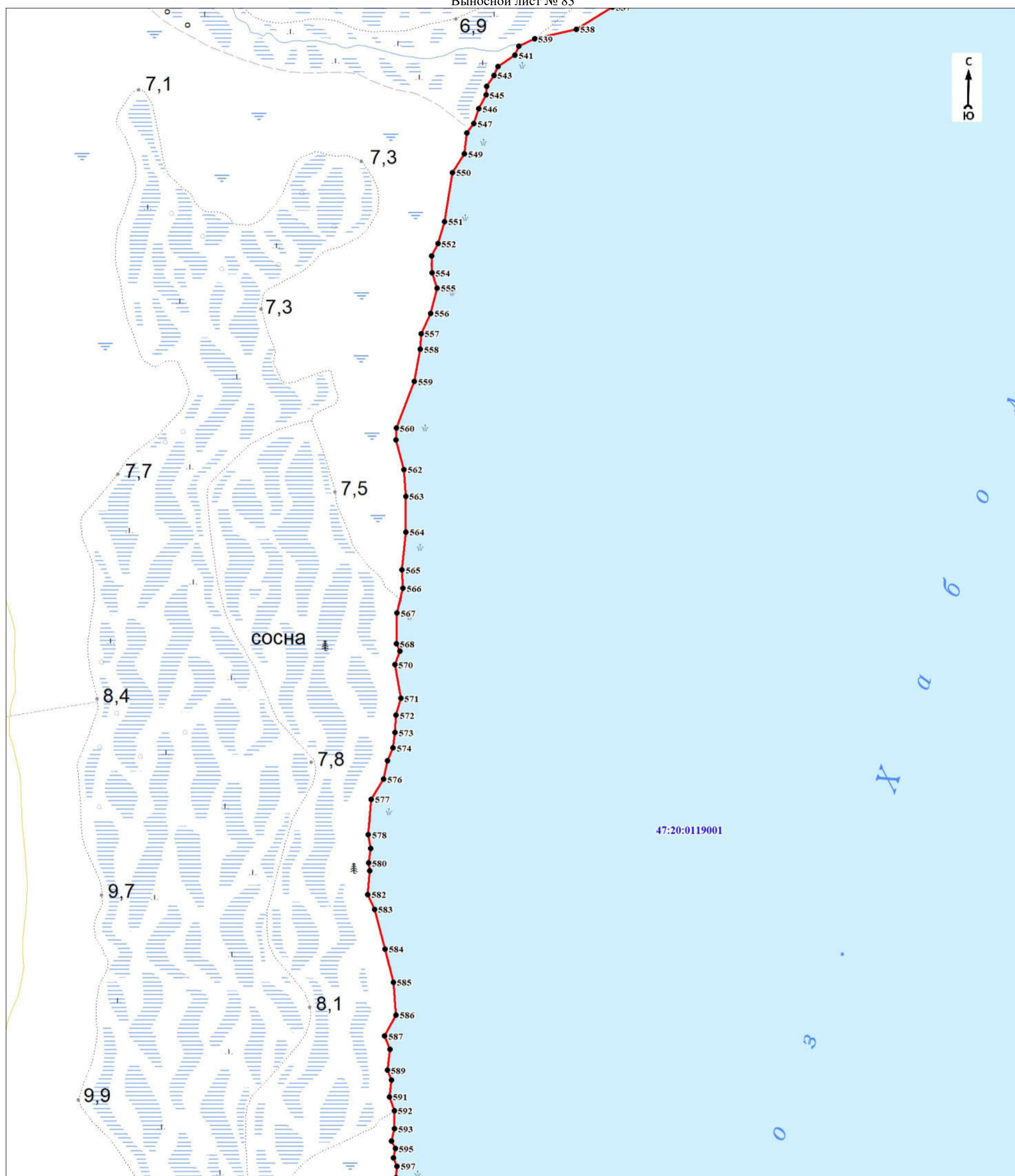
Подпись _____

Дата « ____ » _____ 20 г.

Место для оттиска печати (при наличии) лица, составившего описание местоположения границ объекта

План границ объекта

Выносной лист № 83



Масштаб 1:5000

Используемые условные знаки и обозначения:

Условные обозначения представлены на листе 280

Подпись _____

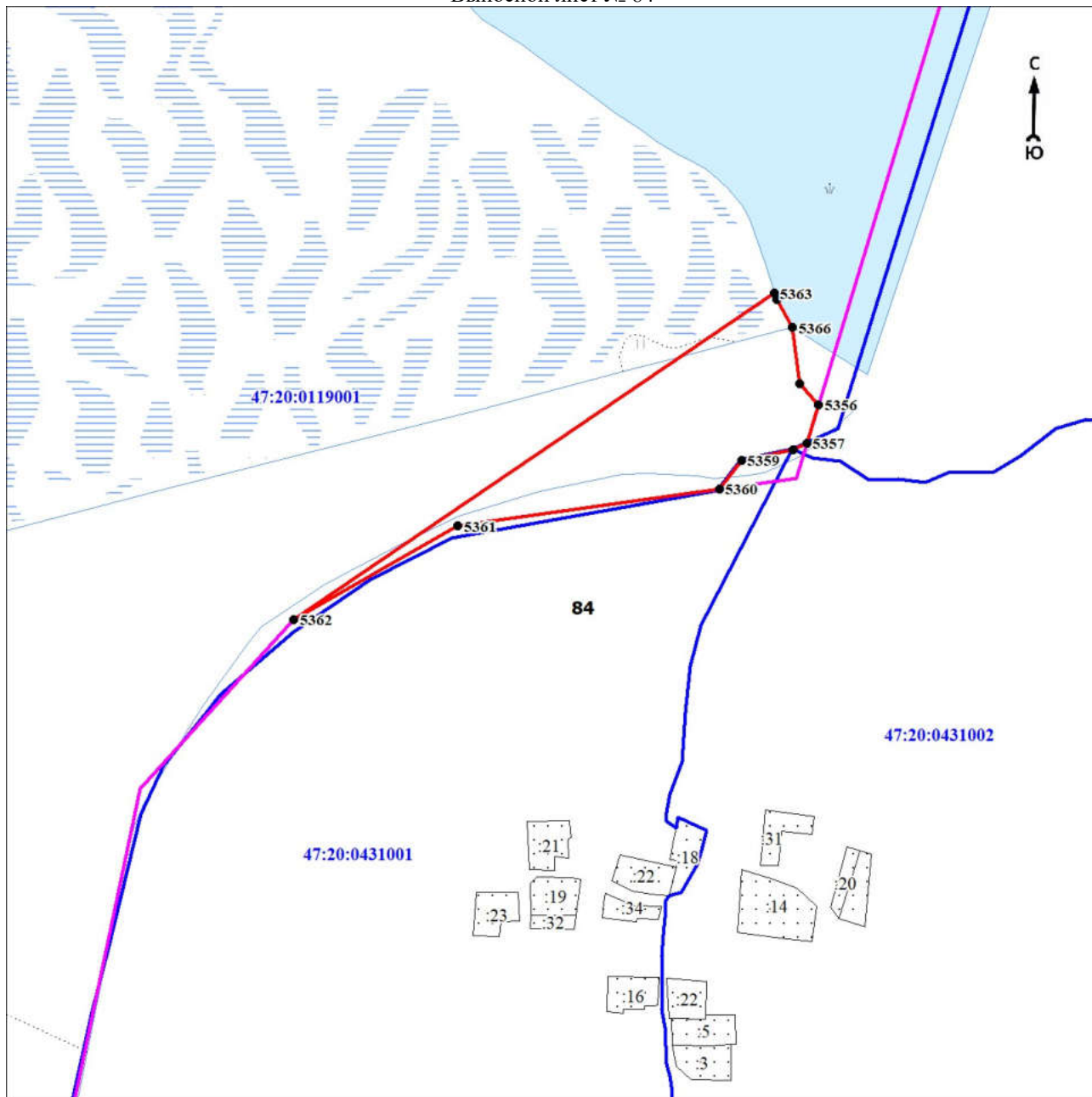
Дата « ____ » _____ 20 г.

Место для оттиска печати (при наличии) лица, составившего описание местоположения границ объекта

Раздел 4

План границ объекта

Выносной лист № 84



Масштаб 1:5000

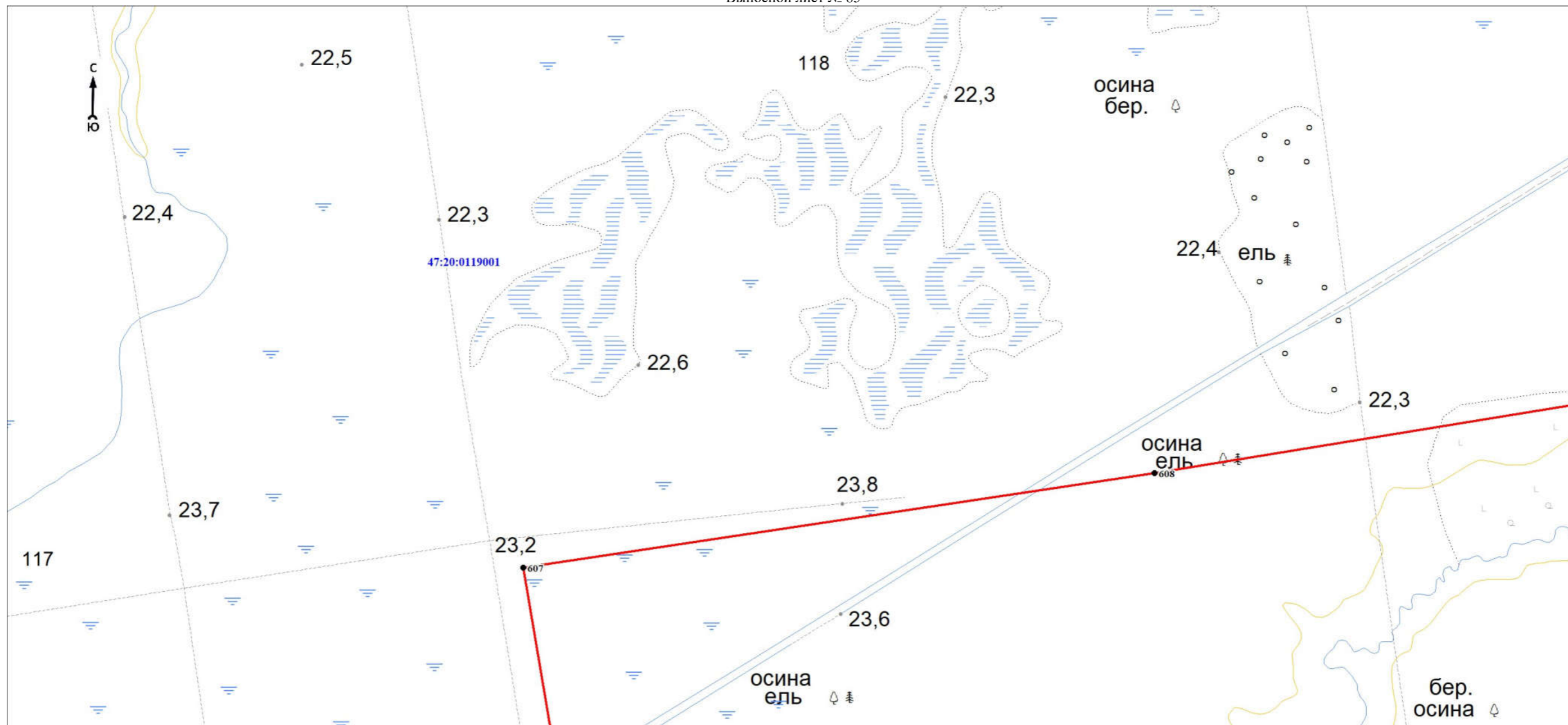
Используемые условные знаки и обозначения:

Условные обозначения представлены на листе 280

Подпись _____

Дата « ____ » _____ 20 г.

Место для оттиска печати (при наличии) лица, составившего описание местоположения границ объекта



Масштаб 1:5000

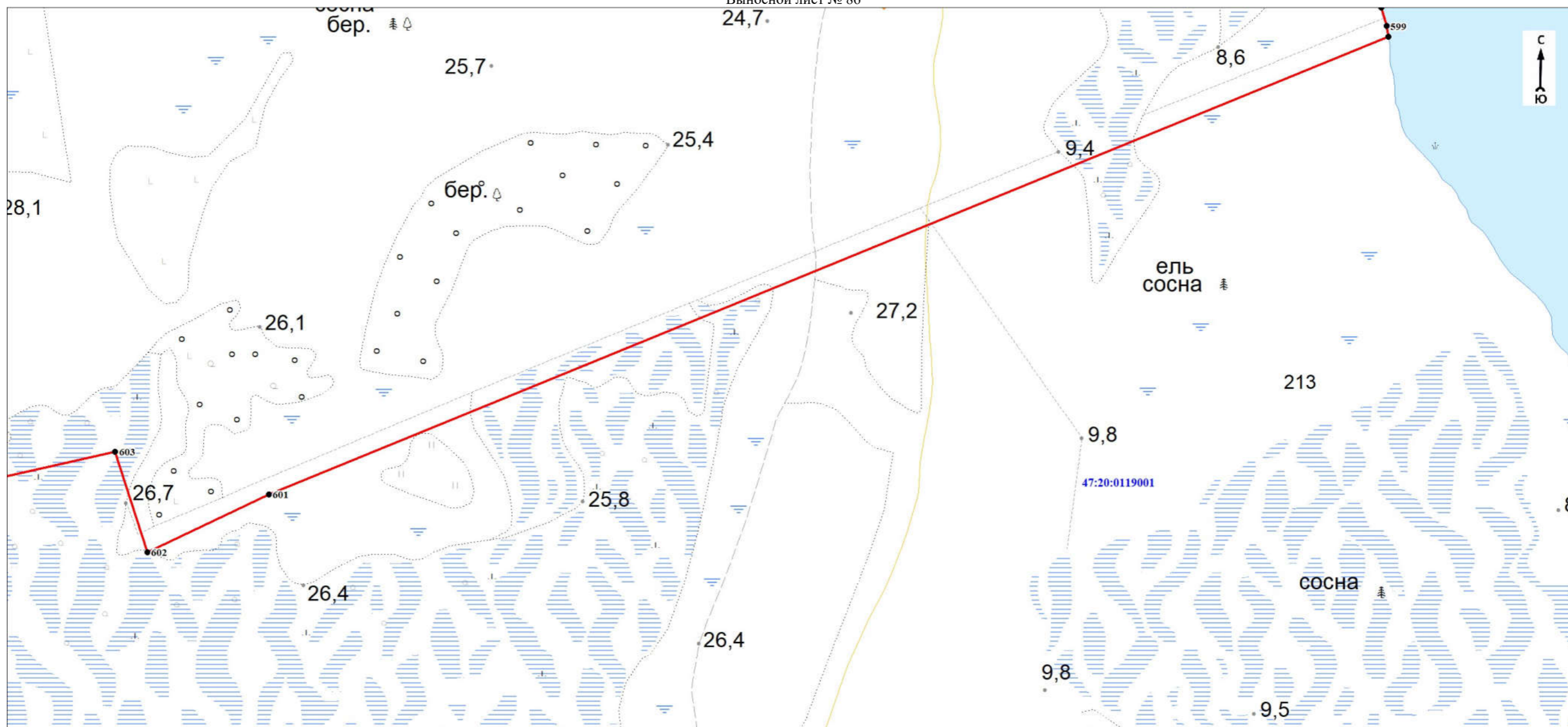
Используемые условные знаки и обозначения:

Условные обозначения представлены на листе 280

Подпись _____

Дата « ____ » _____ 20 г.

Место для оттиска печати (при наличии) лица, составившего описание местоположения границ объекта



Масштаб 1:5000

Используемые условные знаки и обозначения:

Условные обозначения представлены на листе 280

Подпись _____

Дата « ____ » _____ 20 г.

Место для оттиска печати (при наличии) лица, составившего описание местоположения границ объекта

ОПИСАНИЕ МЕСТОПОЛОЖЕНИЯ ГРАНИЦ

Зона природных ландшафтов И3

(наименование объекта, местоположение границ которого описано (далее - объект))

Раздел 1

Сведения об объекте		
№ п/п	Характеристики объекта	Описание характеристик
1	2	3
1	Местоположение объекта	Ленинградская область, Кингисеппский муниципальный район, Усть-Лужское сельское поселение
2	Площадь объекта ± величина погрешности определения площади ($P \pm \Delta P$), м ²	680646 ± 20213
3	Иные характеристики объекта	<p>Виды разрешённого использования земельных участков и объектов капитального строительства:</p> <p>1) Основные виды разрешённого использования:</p> <ul style="list-style-type: none"> - Деятельность по особой охране и изучению природы; - Охрана природных территорий; - Водные объекты; - Общее пользование водными объектами; - Земельные участки (территории) общего пользования. <p>2) Условно разрешённые виды использования:</p> <ul style="list-style-type: none"> - Природно-познавательный туризм; - Охота и рыбалка; - Обеспечение деятельности в области гидрометеорологии и смежных с ней областях. <p>3) Вспомогательные виды разрешённого использования зоны не устанавливаются.</p>

Раздел 2

Сведения о местоположении границ объекта					
1. Система координат МСК 47 зона 1					
2. Сведения о характерных точках границ объекта					
Обозначение характерных точек границ	Координаты, м		Метод определения координат характерной точки	Средняя квадратическая погрешность положения характерной точки (M _t), м	Описание обозначения точки на местности (при наличии)
	X	Y			
1	2	3	4	5	6
1	407762,22	1254529,85	Картометрический метод	7	Закрепление отсутствует
2	407750,43	1254492,93	Картометрический метод	7	Закрепление отсутствует
3	407737,24	1254468,75	Картометрический метод	7	Закрепление отсутствует
4	407726,98	1254448,24	Картометрический метод	7	Закрепление отсутствует
5	407705,02	1254442,38	Картометрический метод	7	Закрепление отсутствует
6	407686,71	1254442,38	Картометрический метод	7	Закрепление отсутствует
7	407669,14	1254446,04	Картометрический метод	7	Закрепление отсутствует
8	407654,49	1254459,23	Картометрический метод	7	Закрепление отсутствует
9	407650,10	1254477,55	Картометрический метод	7	Закрепление отсутствует
10	407597,38	1254468,02	Картометрический метод	7	Закрепление отсутствует
11	407574,68	1254454,10	Картометрический	7	Закрепление

Сведения о местоположении границ объекта					
1. Система координат МСК 47 зона 1					
2. Сведения о характерных точках границ объекта					
Обозначение характерных точек границ	Координаты, м		Метод определения координат характерной точки	Средняя квадратическая погрешность	Описание обозначения точки на местности (при
	X	Y			
			метод		отсутствует
12	407562,23	1254441,65	Картометрический метод	7	Закрепление отсутствует
13	407548,31	1254424,07	Картометрический метод	7	Закрепление отсутствует
14	407537,33	1254414,54	Картометрический метод	7	Закрепление отсутствует
15	407512,43	1254416,74	Картометрический метод	7	Закрепление отсутствует
16	407486,07	1254413,81	Картометрический метод	7	Закрепление отсутствует
17	407474,35	1254409,41	Картометрический метод	7	Закрепление отсутствует
18	407469,96	1254395,49	Картометрический метод	7	Закрепление отсутствует
19	407475,09	1254383,04	Картометрический метод	7	Закрепление отсутствует
20	407486,80	1254366,92	Картометрический метод	7	Закрепление отсутствует
21	407502,91	1254356,67	Картометрический метод	7	Закрепление отсутствует
22	407522,68	1254350,81	Картометрический метод	7	Закрепление отсутствует
23	407553,44	1254353,00	Картометрический метод	7	Закрепление отсутствует
24	407580,53	1254356,67	Картометрический метод	7	Закрепление отсутствует
25	407656,03	1254378,70	Картометрический метод	7	Закрепление отсутствует
26	407687,30	1254398,80	Картометрический метод	7	Закрепление отсутствует
27	407705,05	1254403,24	Картометрический метод	7	Закрепление отсутствует
28	407718,35	1254389,93	Картометрический метод	7	Закрепление отсутствует
29	407725,74	1254381,06	Картометрический метод	7	Закрепление отсутствует
30	407739,05	1254384,01	Картометрический метод	7	Закрепление отсутствует
31	407750,88	1254395,11	Картометрический метод	7	Закрепление отсутствует
32	407753,83	1254432,08	Картометрический метод	7	Закрепление отсутствует
33	407758,27	1254443,17	Картометрический метод	7	Закрепление отсутствует
34	407770,10	1254441,69	Картометрический метод	7	Закрепление отсутствует
35	407779,69	1254433,56	Картометрический метод	7	Закрепление отсутствует
36	407790,79	1254418,77	Картометрический метод	7	Закрепление отсутствует
37	407801,14	1254408,42	Картометрический метод	7	Закрепление отсутствует
38	407812,97	1254416,55	Картометрический	7	Закрепление

Сведения о местоположении границ объекта					
1. Система координат МСК 47 зона 1					
2. Сведения о характерных точках границ объекта					
Обозначение характерных точек границ	Координаты, м		Метод определения координат характерной точки	Средняя квадратическая погрешность	Описание обозначения точки на местности (при
	X	Y			
			метод		отсутствует
39	407820,35	1254442,43	Картометрический метод	7	Закрепление отсутствует
40	407815,10	1254488,24	Картометрический метод	7	Закрепление отсутствует
1	407762,22	1254529,85	Картометрический метод	7	Закрепление отсутствует
					-
41	404835,94	1254598,29	Картометрический метод	7	Закрепление отсутствует
42	404826,97	1254576,40	Картометрический метод	7	Закрепление отсутствует
43	404829,14	1254574,23	Картометрический метод	7	Закрепление отсутствует
44	404835,60	1254550,68	Картометрический метод	7	Закрепление отсутствует
45	404831,74	1254533,00	Картометрический метод	7	Закрепление отсутствует
46	404816,61	1254530,45	Картометрический метод	7	Закрепление отсутствует
47	404800,51	1254530,46	Картометрический метод	7	Закрепление отсутствует
48	404800,58	1254522,72	Картометрический метод	7	Закрепление отсутствует
49	404825,55	1254522,87	Картометрический метод	7	Закрепление отсутствует
50	404840,79	1254525,45	Картометрический метод	7	Закрепление отсутствует
51	404843,13	1254539,22	Картометрический метод	7	Закрепление отсутствует
52	404844,56	1254543,17	Картометрический метод	7	Закрепление отсутствует
53	404837,84	1254566,65	Картометрический метод	7	Закрепление отсутствует
54	404835,67	1254568,96	Картометрический метод	7	Закрепление отсутствует
55	404844,35	1254590,71	Картометрический метод	7	Закрепление отсутствует
56	404897,16	1254570,73	Картометрический метод	7	Закрепление отсутствует
57	404898,01	1254573,97	Картометрический метод	7	Закрепление отсутствует
41	404835,94	1254598,29	Картометрический метод	7	Закрепление отсутствует
					-
58	404784,23	1254611,81	Картометрический метод	7	Закрепление отсутствует
59	404766,34	1254577,66	Картометрический метод	7	Закрепление отсутствует
60	404755,01	1254582,75	Картометрический метод	7	Закрепление отсутствует
61	404753,46	1254579,14	Картометрический метод	7	Закрепление отсутствует
62	404775,02	1254569,68	Картометрический	7	Закрепление

Сведения о местоположении границ объекта					
1. Система координат МСК 47 зона 1					
2. Сведения о характерных точках границ объекта					
Обозначение характерных точек границ	Координаты, м		Метод определения координат характерной точки	Средняя квадратическая погрешность	Описание обозначения точки на местности (при
	X	Y			
			метод		отсутствует
63	404792,42	1254603,64	Картометрический метод	7	Закрепление отсутствует
64	404810,07	1254594,59	Картометрический метод	7	Закрепление отсутствует
65	404812,10	1254597,22	Картометрический метод	7	Закрепление отсутствует
58	404784,23	1254611,81	Картометрический метод	7	Закрепление отсутствует
					-
66	411025,75	1254734,39	Картометрический метод	7	Закрепление отсутствует
67	410968,57	1254721,80	Картометрический метод	7	Закрепление отсутствует
68	410938,49	1254715,19	Картометрический метод	7	Закрепление отсутствует
69	410911,38	1254709,22	Картометрический метод	7	Закрепление отсутствует
70	410895,78	1254704,82	Картометрический метод	7	Закрепление отсутствует
71	410880,66	1254700,56	Картометрический метод	7	Закрепление отсутствует
72	410860,78	1254693,07	Картометрический метод	7	Закрепление отсутствует
73	410841,73	1254694,01	Картометрический метод	7	Закрепление отсутствует
74	410839,86	1254694,96	Картометрический метод	7	Закрепление отсутствует
75	410838,35	1254697,06	Картометрический метод	7	Закрепление отсутствует
76	410836,39	1254704,27	Картометрический метод	7	Закрепление отсутствует
77	410834,43	1254711,48	Картометрический метод	7	Закрепление отсутствует
78	410832,70	1254714,09	Картометрический метод	7	Закрепление отсутствует
79	410829,09	1254716,95	Картометрический метод	7	Закрепление отсутствует
80	410818,83	1254725,05	Картометрический метод	7	Закрепление отсутствует
81	410816,20	1254726,06	Картометрический метод	7	Закрепление отсутствует
82	410794,47	1254725,66	Картометрический метод	7	Закрепление отсутствует
83	410750,31	1254708,71	Картометрический метод	7	Закрепление отсутствует
84	410706,15	1254691,78	Картометрический метод	7	Закрепление отсутствует
85	410696,17	1254686,59	Картометрический метод	7	Закрепление отсутствует
86	410667,26	1254662,78	Картометрический метод	7	Закрепление отсутствует
87	410659,60	1254656,46	Картометрический метод	7	Закрепление отсутствует

Сведения о местоположении границ объекта

1. Система координат МСК 47 зона 1

2. Сведения о характерных точках границ объекта

Обозначение характерных точек границ	Координаты, м		Метод определения координат характерной точки	Средняя квадратическая погрешность	Описание обозначения точки на местности (при
	X	Y			
88	410654,60	1254645,95	Картометрический метод	7	Закрепление отсутствует
89	410645,58	1254626,99	Картометрический метод	7	Закрепление отсутствует
90	410639,35	1254610,85	Картометрический метод	7	Закрепление отсутствует
91	410634,74	1254598,97	Картометрический метод	7	Закрепление отсутствует
92	410638,81	1254584,29	Картометрический метод	7	Закрепление отсутствует
93	410639,23	1254582,78	Картометрический метод	7	Закрепление отсутствует
94	410667,62	1254585,02	Картометрический метод	7	Закрепление отсутствует
95	410670,09	1254585,21	Картометрический метод	7	Закрепление отсутствует
96	410738,91	1254594,29	Картометрический метод	7	Закрепление отсутствует
97	410740,63	1254594,44	Картометрический метод	7	Закрепление отсутствует
98	410744,34	1254594,76	Картометрический метод	7	Закрепление отсутствует
99	410784,62	1254598,26	Картометрический метод	7	Закрепление отсутствует
100	410801,09	1254599,20	Картометрический метод	7	Закрепление отсутствует
101	410826,65	1254600,72	Картометрический метод	7	Закрепление отсутствует
102	410872,95	1254606,51	Картометрический метод	7	Закрепление отсутствует
103	410888,68	1254609,71	Картометрический метод	7	Закрепление отсутствует
104	410917,06	1254613,45	Картометрический метод	7	Закрепление отсутствует
105	410926,59	1254611,73	Картометрический метод	7	Закрепление отсутствует
106	410933,21	1254615,20	Картометрический метод	7	Закрепление отсутствует
107	410936,55	1254616,96	Картометрический метод	7	Закрепление отсутствует
108	410965,62	1254629,18	Картометрический метод	7	Закрепление отсутствует
109	411010,72	1254634,46	Картометрический метод	7	Закрепление отсутствует
110	411032,53	1254636,96	Картометрический метод	7	Закрепление отсутствует
111	411048,37	1254638,79	Картометрический метод	7	Закрепление отсутствует
112	411054,99	1254639,54	Картометрический метод	7	Закрепление отсутствует
113	411066,89	1254645,03	Картометрический метод	7	Закрепление отсутствует
114	411068,28	1254647,06	Картометрический метод	7	Закрепление отсутствует

Сведения о местоположении границ объекта					
1. Система координат МСК 47 зона 1					
2. Сведения о характерных точках границ объекта					
Обозначение характерных точек границ	Координаты, м		Метод определения координат характерной точки	Средняя квадратическая погрешность	Описание обозначения точки на местности (при
	X	Y			
115	411068,55	1254649,03	Картометрический метод	7	Закрепление отсутствует
116	411067,32	1254654,09	Картометрический метод	7	Закрепление отсутствует
117	411066,16	1254658,64	Картометрический метод	7	Закрепление отсутствует
118	411066,40	1254660,60	Картометрический метод	7	Закрепление отсутствует
119	411067,30	1254668,22	Картометрический метод	7	Закрепление отсутствует
120	411068,52	1254677,25	Картометрический метод	7	Закрепление отсутствует
121	411068,28	1254679,49	Картометрический метод	7	Закрепление отсутствует
122	411066,85	1254691,87	Картометрический метод	7	Закрепление отсутствует
123	411065,03	1254707,54	Картометрический метод	7	Закрепление отсутствует
124	411060,49	1254727,07	Картометрический метод	7	Закрепление отсутствует
125	411056,68	1254729,96	Картометрический метод	7	Закрепление отсутствует
66	411025,75	1254734,39	Картометрический метод	7	Закрепление отсутствует
					-
126	404594,21	1254843,25	Картометрический метод	7	Закрепление отсутствует
127	404558,29	1254839,12	Картометрический метод	7	Закрепление отсутствует
128	404517,93	1254780,51	Картометрический метод	7	Закрепление отсутствует
129	404513,18	1254740,66	Картометрический метод	7	Закрепление отсутствует
130	404499,51	1254712,23	Картометрический метод	7	Закрепление отсутствует
131	404484,45	1254699,80	Картометрический метод	7	Закрепление отсутствует
132	404479,53	1254677,57	Картометрический метод	7	Закрепление отсутствует
133	404485,86	1254645,39	Картометрический метод	7	Закрепление отсутствует
134	404485,85	1254644,16	Картометрический метод	7	Закрепление отсутствует
135	404492,09	1254644,26	Картометрический метод	7	Закрепление отсутствует
136	404548,52	1254719,43	Картометрический метод	7	Закрепление отсутствует
137	404579,63	1254696,70	Картометрический метод	7	Закрепление отсутствует
138	404651,91	1254795,60	Картометрический метод	7	Закрепление отсутствует
139	404625,18	1254812,09	Картометрический метод	7	Закрепление отсутствует
126	404594,21	1254843,25	Картометрический	7	Закрепление

Сведения о местоположении границ объекта					
1. Система координат МСК 47 зона 1					
2. Сведения о характерных точках границ объекта					
Обозначение характерных точек границ	Координаты, м		Метод определения координат характерной точки	Средняя квадратическая погрешность	Описание обозначения точки на местности (при отсутствии)
	X	Y			
			метод		отсутствует
					-
140	405862,95	1254786,82	Картометрический метод	7	Закрепление отсутствует
141	405846,56	1254783,84	Картометрический метод	7	Закрепление отсутствует
142	405846,15	1254772,03	Картометрический метод	7	Закрепление отсутствует
143	405846,13	1254771,43	Картометрический метод	7	Закрепление отсутствует
144	405845,60	1254757,67	Картометрический метод	7	Закрепление отсутствует
145	405845,32	1254756,96	Картометрический метод	7	Закрепление отсутствует
146	405907,98	1254760,19	Картометрический метод	7	Закрепление отсутствует
147	405913,72	1254660,70	Картометрический метод	7	Закрепление отсутствует
148	405913,60	1254659,43	Картометрический метод	7	Закрепление отсутствует
149	405915,57	1254659,74	Картометрический метод	7	Закрепление отсутствует
150	405919,13	1254661,55	Картометрический метод	7	Закрепление отсутствует
151	405924,14	1254664,11	Картометрический метод	7	Закрепление отсутствует
152	405930,19	1254671,17	Картометрический метод	7	Закрепление отсутствует
153	405929,35	1254695,38	Картометрический метод	7	Закрепление отсутствует
154	405934,56	1254705,62	Картометрический метод	7	Закрепление отсутствует
155	405942,29	1254712,52	Картометрический метод	7	Закрепление отсутствует
156	405946,16	1254725,12	Картометрический метод	7	Закрепление отсутствует
157	405942,96	1254746,81	Картометрический метод	7	Закрепление отсутствует
158	405931,20	1254760,42	Картометрический метод	7	Закрепление отсутствует
159	405922,46	1254764,46	Картометрический метод	7	Закрепление отсутствует
160	405894,89	1254765,30	Картометрический метод	7	Закрепление отсутствует
161	405885,47	1254770,68	Картометрический метод	7	Закрепление отсутствует
162	405878,41	1254781,94	Картометрический метод	7	Закрепление отсутствует
140	405862,95	1254786,82	Картометрический метод	7	Закрепление отсутствует
					-
163	405798,62	1254778,23	Картометрический метод	7	Закрепление отсутствует
164	405795,84	1254777,89	Картометрический	7	Закрепление

Сведения о местоположении границ объекта					
1. Система координат МСК 47 зона 1					
2. Сведения о характерных точках границ объекта					
Обозначение характерных точек границ	Координаты, м		Метод определения координат характерной точки	Средняя квадратическая погрешность	Описание обозначения точки на местности (при
	X	Y			
			метод		отсутствует
165	405791,83	1254776,14	Картометрический метод	7	Закрепление отсутствует
166	405791,63	1254775,67	Картометрический метод	7	Закрепление отсутствует
167	405789,51	1254769,85	Картометрический метод	7	Закрепление отсутствует
168	405785,81	1254764,55	Картометрический метод	7	Закрепление отсутствует
169	405782,11	1254762,97	Картометрический метод	7	Закрепление отсутствует
170	405776,29	1254764,55	Картометрический метод	7	Закрепление отсутствует
171	405774,37	1254764,77	Картометрический метод	7	Закрепление отсутствует
172	405762,97	1254750,72	Картометрический метод	7	Закрепление отсутствует
173	405745,92	1254736,51	Картометрический метод	7	Закрепление отсутствует
174	405723,21	1254728,68	Картометрический метод	7	Закрепление отсутствует
175	405663,13	1254720,98	Картометрический метод	7	Закрепление отсутствует
176	405662,47	1254719,99	Картометрический метод	7	Закрепление отсутствует
177	405658,24	1254713,64	Картометрический метод	7	Закрепление отсутствует
178	405648,71	1254689,30	Картометрический метод	7	Закрепление отсутствует
179	405643,42	1254674,49	Картометрический метод	7	Закрепление отсутствует
180	405678,37	1254664,65	Картометрический метод	7	Закрепление отсутствует
181	405680,82	1254665,37	Картометрический метод	7	Закрепление отсутствует
182	405685,75	1254665,91	Картометрический метод	7	Закрепление отсутствует
183	405719,52	1254669,56	Картометрический метод	7	Закрепление отсутствует
184	405722,78	1254698,82	Картометрический метод	7	Закрепление отсутствует
185	405745,63	1254698,86	Картометрический метод	7	Закрепление отсутствует
186	405779,99	1254708,81	Картометрический метод	7	Закрепление отсутствует
187	405780,17	1254753,86	Картометрический метод	7	Закрепление отсутствует
188	405799,79	1254754,62	Картометрический метод	7	Закрепление отсутствует
189	405831,33	1254756,25	Картометрический метод	7	Закрепление отсутствует
190	405829,20	1254763,50	Картометрический метод	7	Закрепление отсутствует
191	405826,03	1254773,02	Картометрический	7	Закрепление

Сведения о местоположении границ объекта					
1. Система координат МСК 47 зона 1					
2. Сведения о характерных точках границ объекта					
Обозначение характерных точек границ	Координаты, м		Метод определения координат характерной точки	Средняя квадратическая погрешность	Описание обозначения точки на местности (при
	X	Y			
			метод		отсутствует
192	405820,74	1254774,08	Картометрический метод	7	Закрепление отсутствует
193	405808,56	1254770,91	Картометрический метод	7	Закрепление отсутствует
194	405799,56	1254774,61	Картометрический метод	7	Закрепление отсутствует
163	405798,62	1254778,23	Картометрический метод	7	Закрепление отсутствует
					-
195	404651,05	1254719,59	Картометрический метод	7	Закрепление отсутствует
196	404634,43	1254697,97	Картометрический метод	7	Закрепление отсутствует
197	404634,47	1254686,53	Картометрический метод	7	Закрепление отсутствует
198	404641,94	1254686,54	Картометрический метод	7	Закрепление отсутствует
199	404641,92	1254688,78	Картометрический метод	7	Закрепление отсутствует
200	404658,29	1254710,34	Картометрический метод	7	Закрепление отсутствует
201	404711,59	1254675,59	Картометрический метод	7	Закрепление отсутствует
202	404709,85	1254680,27	Картометрический метод	7	Закрепление отсутствует
195	404651,05	1254719,59	Картометрический метод	7	Закрепление отсутствует
					-
203	408051,13	1255277,17	Картометрический метод	7	Закрепление отсутствует
204	407993,73	1255223,41	Картометрический метод	7	Закрепление отсутствует
205	407812,66	1255163,05	Картометрический метод	7	Закрепление отсутствует
206	407823,52	1255085,26	Картометрический метод	7	Закрепление отсутствует
207	407696,25	1255062,66	Картометрический метод	7	Закрепление отсутствует
208	407688,96	1255025,89	Картометрический метод	7	Закрепление отсутствует
209	407748,38	1255004,49	Картометрический метод	7	Закрепление отсутствует
210	407830,02	1254971,69	Картометрический метод	7	Закрепление отсутствует
211	407892,22	1254951,27	Картометрический метод	7	Закрепление отсутствует
212	407952,17	1254952,43	Картометрический метод	7	Закрепление отсутствует
213	408001,01	1254971,97	Картометрический метод	7	Закрепление отсутствует
214	407976,42	1255080,83	Картометрический метод	7	Закрепление отсутствует

Сведения о местоположении границ объекта					
1. Система координат МСК 47 зона 1					
2. Сведения о характерных точках границ объекта					
Обозначение характерных точек границ	Координаты, м		Метод определения координат характерной точки	Средняя квадратическая погрешность	Описание обозначения точки на местности (при
	X	Y			
215	407963,43	1255138,27	Картометрический метод	7	Закрепление отсутствует
216	408006,42	1255161,17	Картометрический метод	7	Закрепление отсутствует
217	408035,47	1255113,00	Картометрический метод	7	Закрепление отсутствует
218	408053,22	1255123,69	Картометрический метод	7	Закрепление отсутствует
219	408067,19	1255132,10	Картометрический метод	7	Закрепление отсутствует
220	408086,23	1255143,57	Картометрический метод	7	Закрепление отсутствует
221	408099,67	1255139,99	Картометрический метод	7	Закрепление отсутствует
222	408103,75	1255138,25	Картометрический метод	7	Закрепление отсутствует
223	408142,70	1255120,88	Картометрический метод	7	Закрепление отсутствует
224	408139,16	1255107,78	Картометрический метод	7	Закрепление отсутствует
225	408147,35	1255099,00	Картометрический метод	7	Закрепление отсутствует
226	408167,96	1255087,55	Картометрический метод	7	Закрепление отсутствует
227	408155,65	1255064,44	Картометрический метод	7	Закрепление отсутствует
228	408130,28	1254979,83	Картометрический метод	7	Закрепление отсутствует
229	408152,72	1254927,63	Картометрический метод	7	Закрепление отсутствует
230	408175,59	1254913,11	Картометрический метод	7	Закрепление отсутствует
231	408188,21	1254930,01	Картометрический метод	7	Закрепление отсутствует
232	408224,28	1254904,02	Картометрический метод	7	Закрепление отсутствует
233	408206,74	1254883,01	Картометрический метод	7	Закрепление отсутствует
234	408249,45	1254845,39	Картометрический метод	7	Закрепление отсутствует
235	408269,07	1254815,15	Картометрический метод	7	Закрепление отсутствует
236	408249,68	1254797,14	Картометрический метод	7	Закрепление отсутствует
237	408276,47	1254739,32	Картометрический метод	7	Закрепление отсутствует
238	408250,77	1254722,89	Картометрический метод	7	Закрепление отсутствует
239	408247,84	1254720,66	Картометрический метод	7	Закрепление отсутствует
240	408260,34	1254687,79	Картометрический метод	7	Закрепление отсутствует
241	408260,57	1254687,89	Картометрический метод	7	Закрепление отсутствует

Сведения о местоположении границ объекта					
1. Система координат МСК 47 зона 1					
2. Сведения о характерных точках границ объекта					
Обозначение характерных точек границ	Координаты, м		Метод определения координат характерной точки	Средняя квадратическая погрешность	Описание обозначения точки на местности (при
	X	Y			
242	408304,95	1254707,41	Картометрический метод	7	Закрепление отсутствует
243	408326,67	1254714,06	Картометрический метод	7	Закрепление отсутствует
244	408347,24	1254720,36	Картометрический метод	7	Закрепление отсутствует
245	408360,57	1254724,44	Картометрический метод	7	Закрепление отсутствует
246	408360,52	1254724,78	Картометрический метод	7	Закрепление отсутствует
247	408359,12	1254728,53	Картометрический метод	7	Закрепление отсутствует
248	408348,03	1254760,38	Картометрический метод	7	Закрепление отсутствует
249	408339,67	1254774,95	Картометрический метод	7	Закрепление отсутствует
250	408332,32	1254780,32	Картометрический метод	7	Закрепление отсутствует
251	408292,02	1254797,11	Картометрический метод	7	Закрепление отсутствует
252	408290,70	1254804,77	Картометрический метод	7	Закрепление отсутствует
253	408289,50	1254829,32	Картометрический метод	7	Закрепление отсутствует
254	408288,18	1254840,23	Картометрический метод	7	Закрепление отсутствует
255	408287,32	1254844,25	Картометрический метод	7	Закрепление отсутствует
256	408281,50	1254856,69	Картометрический метод	7	Закрепление отсутствует
257	408258,94	1254871,02	Картометрический метод	7	Закрепление отсутствует
258	408279,90	1254913,34	Картометрический метод	7	Закрепление отсутствует
259	408275,60	1254919,90	Картометрический метод	7	Закрепление отсутствует
260	408279,83	1254936,83	Картометрический метод	7	Закрепление отсутствует
261	408283,01	1254955,88	Картометрический метод	7	Закрепление отсутствует
262	408288,30	1254962,23	Картометрический метод	7	Закрепление отсутствует
263	408294,65	1254960,11	Картометрический метод	7	Закрепление отсутствует
264	408302,58	1254959,11	Картометрический метод	7	Закрепление отсутствует
265	408320,39	1254995,04	Картометрический метод	7	Закрепление отсутствует
266	408347,56	1255048,11	Картометрический метод	7	Закрепление отсутствует
267	408372,81	1255097,45	Картометрический метод	7	Закрепление отсутствует
268	408366,47	1255119,55	Картометрический метод	7	Закрепление отсутствует

Сведения о местоположении границ объекта					
1. Система координат МСК 47 зона 1					
2. Сведения о характерных точках границ объекта					
Обозначение характерных точек границ	Координаты, м		Метод определения координат характерной точки	Средняя квадратическая погрешность	Описание обозначения точки на местности (при
	X	Y			
269	408386,02	1255123,92	Картометрический метод	7	Закрепление отсутствует
270	408386,12	1255123,56	Картометрический метод	7	Закрепление отсутствует
271	408410,76	1255173,88	Картометрический метод	7	Закрепление отсутствует
272	408203,06	1255228,13	Картометрический метод	7	Закрепление отсутствует
203	408051,13	1255277,17	Картометрический метод	7	Закрепление отсутствует
					-
273	408207,79	1254768,31	Картометрический метод	7	Закрепление отсутствует
274	408165,63	1254724,34	Картометрический метод	7	Закрепление отсутствует
275	408177,99	1254709,28	Картометрический метод	7	Закрепление отсутствует
276	408183,91	1254702,07	Картометрический метод	7	Закрепление отсутствует
277	408229,86	1254734,16	Картометрический метод	7	Закрепление отсутствует
278	408228,47	1254737,52	Картометрический метод	7	Закрепление отсутствует
279	408227,30	1254739,98	Картометрический метод	7	Закрепление отсутствует
280	408225,34	1254743,57	Картометрический метод	7	Закрепление отсутствует
281	408223,91	1254745,89	Картометрический метод	7	Закрепление отсутствует
282	408222,58	1254747,87	Картометрический метод	7	Закрепление отсутствует
283	408221,17	1254749,80	Картометрический метод	7	Закрепление отсутствует
284	408219,77	1254751,58	Картометрический метод	7	Закрепление отсутствует
273	408207,79	1254768,31	Картометрический метод	7	Закрепление отсутствует
					-
285	412072,02	1254979,52	Картометрический метод	7	Закрепление отсутствует
286	412051,01	1254978,57	Картометрический метод	7	Закрепление отсутствует
287	411664,88	1254874,81	Картометрический метод	7	Закрепление отсутствует
288	411671,10	1254868,68	Картометрический метод	7	Закрепление отсутствует
289	411673,24	1254866,29	Картометрический метод	7	Закрепление отсутствует
290	411673,99	1254858,18	Картометрический метод	7	Закрепление отсутствует
291	411671,17	1254844,47	Картометрический метод	7	Закрепление отсутствует
292	411665,54	1254829,73	Картометрический метод	7	Закрепление отсутствует

Сведения о местоположении границ объекта					
1. Система координат МСК 47 зона 1					
2. Сведения о характерных точках границ объекта					
Обозначение характерных точек границ	Координаты, м		Метод определения координат характерной точки	Средняя квадратическая погрешность	Описание обозначения точки на местности (при
	X	Y			
293	411661,13	1254820,34	Картометрический метод	7	Закрепление отсутствует
294	411604,90	1254806,80	Картометрический метод	7	Закрепление отсутствует
295	411572,89	1254787,73	Картометрический метод	7	Закрепление отсутствует
296	411561,91	1254783,01	Картометрический метод	7	Закрепление отсутствует
297	411559,25	1254780,24	Картометрический метод	7	Закрепление отсутствует
298	411554,56	1254751,26	Картометрический метод	7	Закрепление отсутствует
299	411570,61	1254749,44	Картометрический метод	7	Закрепление отсутствует
300	411571,23	1254749,37	Картометрический метод	7	Закрепление отсутствует
301	411606,21	1254752,94	Картометрический метод	7	Закрепление отсутствует
302	411621,54	1254759,40	Картометрический метод	7	Закрепление отсутствует
303	411625,77	1254761,11	Картометрический метод	7	Закрепление отсутствует
304	411647,90	1254769,92	Картометрический метод	7	Закрепление отсутствует
305	411657,12	1254772,89	Картометрический метод	7	Закрепление отсутствует
306	411684,38	1254779,22	Картометрический метод	7	Закрепление отсутствует
307	411690,95	1254780,62	Картометрический метод	7	Закрепление отсутствует
308	411749,67	1254793,15	Картометрический метод	7	Закрепление отсутствует
309	411757,67	1254795,04	Картометрический метод	7	Закрепление отсутствует
310	411765,72	1254796,22	Картометрический метод	7	Закрепление отсутствует
311	411770,32	1254797,98	Картометрический метод	7	Закрепление отсутствует
312	411776,68	1254805,86	Картометрический метод	7	Закрепление отсутствует
313	411789,22	1254827,91	Картометрический метод	7	Закрепление отсутствует
314	411795,86	1254832,49	Картометрический метод	7	Закрепление отсутствует
315	411801,24	1254830,89	Картометрический метод	7	Закрепление отсутствует
316	411802,48	1254830,52	Картометрический метод	7	Закрепление отсутствует
317	411820,54	1254817,98	Картометрический метод	7	Закрепление отсутствует
318	411824,10	1254815,52	Картометрический метод	7	Закрепление отсутствует
319	411840,78	1254815,10	Картометрический метод	7	Закрепление отсутствует

Сведения о местоположении границ объекта					
1. Система координат МСК 47 зона 1					
2. Сведения о характерных точках границ объекта					
Обозначение характерных точек границ	Координаты, м		Метод определения координат характерной точки	Средняя квадратическая погрешность	Описание обозначения точки на местности (при
	X	Y			
320	411856,56	1254828,07	Картометрический метод	7	Закрепление отсутствует
321	411861,85	1254830,97	Картометрический метод	7	Закрепление отсутствует
322	411902,20	1254834,48	Картометрический метод	7	Закрепление отсутствует
323	411911,39	1254834,82	Картометрический метод	7	Закрепление отсутствует
324	411966,98	1254847,46	Картометрический метод	7	Закрепление отсутствует
325	411974,98	1254850,17	Картометрический метод	7	Закрепление отсутствует
326	411993,98	1254867,94	Картометрический метод	7	Закрепление отсутствует
327	412008,12	1254887,94	Картометрический метод	7	Закрепление отсутствует
328	412016,03	1254902,73	Картометрический метод	7	Закрепление отсутствует
329	412017,00	1254903,14	Картометрический метод	7	Закрепление отсутствует
330	412035,74	1254904,73	Картометрический метод	7	Закрепление отсутствует
331	412037,40	1254905,02	Картометрический метод	7	Закрепление отсутствует
332	412039,52	1254911,00	Картометрический метод	7	Закрепление отсутствует
333	412040,02	1254912,15	Картометрический метод	7	Закрепление отсутствует
334	412042,67	1254918,32	Картометрический метод	7	Закрепление отсутствует
335	412045,06	1254924,67	Картометрический метод	7	Закрепление отсутствует
336	412049,82	1254932,61	Картометрический метод	7	Закрепление отсутствует
337	412059,34	1254931,02	Картометрический метод	7	Закрепление отсутствует
338	412065,69	1254924,67	Картометрический метод	7	Закрепление отсутствует
339	412072,04	1254908,00	Картометрический метод	7	Закрепление отсутствует
340	412079,97	1254904,82	Картометрический метод	7	Закрепление отсутствует
341	412086,93	1254898,22	Картометрический метод	7	Закрепление отсутствует
342	412090,15	1254895,15	Картометрический метод	7	Закрепление отсутствует
343	412088,64	1254888,49	Картометрический метод	7	Закрепление отсутствует
344	412105,75	1254892,74	Картометрический метод	7	Закрепление отсутствует
345	412196,67	1254930,63	Картометрический метод	7	Закрепление отсутствует
346	412191,80	1254937,07	Картометрический метод	7	Закрепление отсутствует

Сведения о местоположении границ объекта					
1. Система координат МСК 47 зона 1					
2. Сведения о характерных точках границ объекта					
Обозначение характерных точек границ	Координаты, м		Метод определения координат характерной точки	Средняя квадратическая погрешность	Описание обозначения точки на местности (при
	X	Y			
347	412192,02	1254937,16	Картометрический метод	7	Закрепление отсутствует
348	412180,79	1254943,98	Картометрический метод	7	Закрепление отсутствует
349	412171,25	1254942,93	Картометрический метод	7	Закрепление отсутствует
350	412153,27	1254935,52	Картометрический метод	7	Закрепление отсутствует
351	412137,40	1254924,94	Картометрический метод	7	Закрепление отсутствует
352	412123,63	1254917,53	Картометрический метод	7	Закрепление отсутствует
353	412116,22	1254917,53	Картометрический метод	7	Закрепление отсутствует
354	412110,93	1254929,17	Картометрический метод	7	Закрепление отсутствует
355	412134,22	1254949,28	Картометрический метод	7	Закрепление отсутствует
356	412167,02	1254963,03	Картометрический метод	7	Закрепление отсутствует
357	412171,25	1254972,56	Картометрический метод	7	Закрепление отсутствует
358	412172,13	1254976,88	Картометрический метод	7	Закрепление отсутствует
285	412072,02	1254979,52	Картометрический метод	7	Закрепление отсутствует
					-
359	407497,57	1255120,24	Картометрический метод	7	Закрепление отсутствует
360	407484,25	1255047,64	Картометрический метод	7	Закрепление отсутствует
361	407499,37	1255043,63	Картометрический метод	7	Закрепление отсутствует
362	407502,81	1255042,69	Картометрический метод	7	Закрепление отсутствует
363	407518,33	1255116,92	Картометрический метод	7	Закрепление отсутствует
364	407510,92	1255118,13	Картометрический метод	7	Закрепление отсутствует
359	407497,57	1255120,24	Картометрический метод	7	Закрепление отсутствует
					-
365	403280,98	1257270,35	Картометрический метод	7	Закрепление отсутствует
366	403277,11	1257260,69	Картометрический метод	7	Закрепление отсутствует
367	403277,03	1257252,79	Картометрический метод	7	Закрепление отсутствует
368	403276,11	1257236,58	Картометрический метод	7	Закрепление отсутствует
369	403275,24	1257230,11	Картометрический метод	7	Закрепление отсутствует
370	403277,72	1257229,08	Картометрический метод	7	Закрепление отсутствует

Сведения о местоположении границ объекта					
1. Система координат МСК 47 зона 1					
2. Сведения о характерных точках границ объекта					
Обозначение характерных точек границ	Координаты, м		Метод определения координат характерной точки	Средняя квадратическая погрешность	Описание обозначения точки на местности (при
	X	Y			
371	403273,99	1257219,17	Картометрический метод	7	Закрепление отсутствует
372	403298,64	1257209,58	Картометрический метод	7	Закрепление отсутствует
373	403278,79	1257160,38	Картометрический метод	7	Закрепление отсутствует
374	403253,67	1257169,22	Картометрический метод	7	Закрепление отсутствует
375	403257,56	1257097,70	Картометрический метод	7	Закрепление отсутствует
376	403272,84	1257093,58	Картометрический метод	7	Закрепление отсутствует
377	403295,82	1257154,38	Картометрический метод	7	Закрепление отсутствует
378	403298,00	1257159,28	Картометрический метод	7	Закрепление отсутствует
379	403313,27	1257179,83	Картометрический метод	7	Закрепление отсутствует
380	403317,75	1257189,98	Картометрический метод	7	Закрепление отсутствует
381	403329,15	1257215,80	Картометрический метод	7	Закрепление отсутствует
382	403324,44	1257218,26	Картометрический метод	7	Закрепление отсутствует
383	403296,47	1257229,76	Картометрический метод	7	Закрепление отсутствует
384	403308,24	1257259,53	Картометрический метод	7	Закрепление отсутствует
385	403291,68	1257266,10	Картометрический метод	7	Закрепление отсутствует
365	403280,98	1257270,35	Картометрический метод	7	Закрепление отсутствует
					-
386	403462,29	1257989,45	Картометрический метод	7	Закрепление отсутствует
387	403461,74	1257989,33	Картометрический метод	7	Закрепление отсутствует
388	403452,66	1257987,29	Картометрический метод	7	Закрепление отсутствует
389	403455,89	1257969,68	Картометрический метод	7	Закрепление отсутствует
390	403464,07	1257971,23	Картометрический метод	7	Закрепление отсутствует
391	403465,71	1257971,55	Картометрический метод	7	Закрепление отсутствует
386	403462,29	1257989,45	Картометрический метод	7	Закрепление отсутствует
					-
392	403300,12	1258509,92	Картометрический метод	7	Закрепление отсутствует
393	403298,59	1258507,30	Картометрический метод	7	Закрепление отсутствует
394	403316,25	1258481,05	Картометрический метод	7	Закрепление отсутствует

Сведения о местоположении границ объекта					
1. Система координат МСК 47 зона 1					
2. Сведения о характерных точках границ объекта					
Обозначение характерных точек границ	Координаты, м		Метод определения координат характерной точки	Средняя квадратическая погрешность	Описание обозначения точки на местности (при
	X	Y			
395	403333,23	1258470,95	Картометрический метод	7	Закрепление отсутствует
396	403344,70	1258467,94	Картометрический метод	7	Закрепление отсутствует
397	403346,43	1258461,02	Картометрический метод	7	Закрепление отсутствует
398	403343,83	1258444,46	Картометрический метод	7	Закрепление отсутствует
399	403344,92	1258438,58	Картометрический метод	7	Закрепление отсутствует
400	403349,41	1258426,15	Картометрический метод	7	Закрепление отсутствует
401	403353,57	1258419,84	Картометрический метод	7	Закрепление отсутствует
402	403370,56	1258431,04	Картометрический метод	7	Закрепление отсутствует
403	403356,93	1258427,55	Картометрический метод	7	Закрепление отсутствует
404	403350,32	1258426,23	Картометрический метод	7	Закрепление отсутствует
405	403347,67	1258440,12	Картометрический метод	7	Закрепление отсутствует
406	403350,98	1258459,96	Картометрический метод	7	Закрепление отсутствует
407	403348,34	1258470,54	Картометрический метод	7	Закрепление отсутствует
408	403332,84	1258474,62	Картометрический метод	7	Закрепление отсутствует
409	403318,57	1258483,11	Картометрический метод	7	Закрепление отсутствует
410	403308,65	1258498,33	Картометрический метод	7	Закрепление отсутствует
392	403300,12	1258509,92	Картометрический метод	7	Закрепление отсутствует
					-
411	403256,62	1258530,70	Картометрический метод	7	Закрепление отсутствует
412	403250,19	1258528,85	Картометрический метод	7	Закрепление отсутствует
413	403253,16	1258511,36	Картометрический метод	7	Закрепление отсутствует
414	403254,49	1258503,49	Картометрический метод	7	Закрепление отсутствует
415	403255,07	1258500,10	Картометрический метод	7	Закрепление отсутствует
416	403256,66	1258497,41	Картометрический метод	7	Закрепление отсутствует
417	403262,80	1258485,30	Картометрический метод	7	Закрепление отсутствует
418	403266,21	1258480,56	Картометрический метод	7	Закрепление отсутствует
419	403280,61	1258489,79	Картометрический метод	7	Закрепление отсутствует

Сведения о местоположении границ объекта					
1. Система координат МСК 47 зона 1					
2. Сведения о характерных точках границ объекта					
Обозначение характерных точек границ	Координаты, м		Метод определения координат характерной точки	Средняя квадратическая погрешность	Описание обозначения точки на местности (при
	X	Y			
420	403267,29	1258489,79	Картометрический метод	7	Закрепление отсутствует
421	403258,41	1258501,94	Картометрический метод	7	Закрепление отсутствует
411	403256,62	1258530,70	Картометрический метод	7	Закрепление отсутствует
					-
422	403336,33	1258623,16	Картометрический метод	7	Закрепление отсутствует
423	403328,44	1258615,24	Картометрический метод	7	Закрепление отсутствует
424	403321,74	1258607,51	Картометрический метод	7	Закрепление отсутствует
425	403299,53	1258581,96	Картометрический метод	7	Закрепление отсутствует
426	403296,93	1258580,37	Картометрический метод	7	Закрепление отсутствует
427	403298,66	1258568,82	Картометрический метод	7	Закрепление отсутствует
428	403301,37	1258569,77	Картометрический метод	7	Закрепление отсутствует
429	403311,95	1258584,32	Картометрический метод	7	Закрепление отсутствует
430	403333,49	1258605,04	Картометрический метод	7	Закрепление отсутствует
422	403336,33	1258623,16	Картометрический метод	7	Закрепление отсутствует
					-
431	417687,96	1259861,88	Картометрический метод	7	Закрепление отсутствует
432	417670,34	1259835,43	Картометрический метод	7	Закрепление отсутствует
433	417672,39	1259808,02	Картометрический метод	7	Закрепление отсутствует
434	417660,34	1259804,83	Картометрический метод	7	Закрепление отсутствует
435	417661,24	1259773,75	Картометрический метод	7	Закрепление отсутствует
436	417661,74	1259767,97	Картометрический метод	7	Закрепление отсутствует
437	417626,70	1259764,94	Картометрический метод	7	Закрепление отсутствует
438	417592,91	1259762,17	Картометрический метод	7	Закрепление отсутствует
439	417556,53	1259797,05	Картометрический метод	7	Закрепление отсутствует
440	417548,04	1259793,15	Картометрический метод	7	Закрепление отсутствует
441	417560,91	1259757,90	Картометрический метод	7	Закрепление отсутствует
442	417561,48	1259756,39	Картометрический метод	7	Закрепление отсутствует
443	417558,82	1259754,59	Картометрический метод	7	Закрепление отсутствует

Сведения о местоположении границ объекта					
1. Система координат МСК 47 зона 1					
2. Сведения о характерных точках границ объекта					
Обозначение характерных точек границ	Координаты, м		Метод определения координат характерной точки	Средняя квадратическая погрешность	Описание обозначения точки на местности (при
	X	Y			
444	417559,85	1259750,13	Картометрический метод	7	Закрепление отсутствует
445	417514,37	1259717,97	Картометрический метод	7	Закрепление отсутствует
446	417480,59	1259750,11	Картометрический метод	7	Закрепление отсутствует
447	417483,53	1259675,20	Картометрический метод	7	Закрепление отсутствует
448	417499,20	1259679,15	Картометрический метод	7	Закрепление отсутствует
449	417610,41	1259707,21	Картометрический метод	7	Закрепление отсутствует
450	417767,21	1259746,76	Картометрический метод	7	Закрепление отсутствует
451	417798,37	1259784,28	Картометрический метод	7	Закрепление отсутствует
452	417800,40	1259805,52	Картометрический метод	7	Закрепление отсутствует
453	417732,10	1259840,27	Картометрический метод	7	Закрепление отсутствует
454	417710,48	1259850,86	Картометрический метод	7	Закрепление отсутствует
431	417687,96	1259861,88	Картометрический метод	7	Закрепление отсутствует
					-
455	418008,12	1260138,39	Картометрический метод	7	Закрепление отсутствует
456	417990,82	1260134,55	Картометрический метод	7	Закрепление отсутствует
457	417991,62	1260113,47	Картометрический метод	7	Закрепление отсутствует
458	417997,41	1260094,61	Картометрический метод	7	Закрепление отсутствует
459	418001,47	1260086,55	Картометрический метод	7	Закрепление отсутствует
460	418016,63	1260058,45	Картометрический метод	7	Закрепление отсутствует
461	418030,01	1260035,60	Картометрический метод	7	Закрепление отсутствует
462	418040,71	1260023,06	Картометрический метод	7	Закрепление отсутствует
463	418055,57	1260007,61	Картометрический метод	7	Закрепление отсутствует
464	418173,84	1259884,78	Картометрический метод	7	Закрепление отсутствует
465	418202,87	1259855,41	Картометрический метод	7	Закрепление отсутствует
466	418232,39	1259828,60	Картометрический метод	7	Закрепление отсутствует
467	418235,03	1259825,77	Картометрический метод	7	Закрепление отсутствует
468	418245,32	1259810,32	Картометрический метод	7	Закрепление отсутствует

Сведения о местоположении границ объекта					
1. Система координат МСК 47 зона 1					
2. Сведения о характерных точках границ объекта					
Обозначение характерных точек границ	Координаты, м		Метод определения координат характерной точки	Средняя квадратическая погрешность	Описание обозначения точки на местности (при
	X	Y			
469	418247,98	1259833,70	Картометрический метод	7	Закрепление отсутствует
470	418248,46	1259845,56	Картометрический метод	7	Закрепление отсутствует
471	418249,64	1259869,22	Картометрический метод	7	Закрепление отсутствует
472	418250,04	1259876,48	Картометрический метод	7	Закрепление отсутствует
473	418241,97	1259879,37	Картометрический метод	7	Закрепление отсутствует
474	418216,25	1259891,23	Картометрический метод	7	Закрепление отсутствует
475	418197,57	1259906,33	Картометрический метод	7	Закрепление отсутствует
476	418156,33	1259954,29	Картометрический метод	7	Закрепление отсутствует
477	418147,36	1259967,85	Картометрический метод	7	Закрепление отсутствует
478	418142,55	1259983,33	Картометрический метод	7	Закрепление отсутствует
479	418142,03	1259992,20	Картометрический метод	7	Закрепление отсутствует
480	418140,27	1260010,46	Картометрический метод	7	Закрепление отсутствует
481	418129,74	1260020,01	Картометрический метод	7	Закрепление отсутствует
482	418125,88	1260021,44	Картометрический метод	7	Закрепление отсутствует
483	418122,72	1260020,57	Картометрический метод	7	Закрепление отсутствует
484	418114,39	1260011,25	Картометрический метод	7	Закрепление отсутствует
485	418113,38	1260009,36	Картометрический метод	7	Закрепление отсутствует
486	418113,21	1260007,57	Картометрический метод	7	Закрепление отсутствует
487	418113,87	1260005,86	Картометрический метод	7	Закрепление отсутствует
488	418099,19	1260024,89	Картометрический метод	7	Закрепление отсутствует
489	418113,23	1260040,19	Картометрический метод	7	Закрепление отсутствует
490	418128,06	1260053,67	Картометрический метод	7	Закрепление отсутствует
491	418101,45	1260086,40	Картометрический метод	7	Закрепление отсутствует
492	418109,14	1260093,67	Картометрический метод	7	Закрепление отсутствует
493	418095,99	1260105,75	Картометрический метод	7	Закрепление отсутствует
494	418103,01	1260119,40	Картометрический метод	7	Закрепление отсутствует
495	418101,39	1260120,52	Картометрический метод	7	Закрепление отсутствует

Сведения о местоположении границ объекта					
1. Система координат МСК 47 зона 1					
2. Сведения о характерных точках границ объекта					
Обозначение характерных точек границ	Координаты, м		Метод определения координат характерной точки	Средняя квадратическая погрешность	Описание обозначения точки на местности (при
	X	Y			
496	418061,11	1260135,91	Картометрический метод	7	Закрепление отсутствует
497	418050,08	1260119,20	Картометрический метод	7	Закрепление отсутствует
455	418008,12	1260138,39	Картометрический метод	7	Закрепление отсутствует
					-
498	415930,44	1263366,76	Картометрический метод	7	Закрепление отсутствует
499	415855,18	1263256,95	Картометрический метод	7	Закрепление отсутствует
500	415850,38	1263242,12	Картометрический метод	7	Закрепление отсутствует
501	416017,09	1263208,69	Картометрический метод	7	Закрепление отсутствует
502	415923,58	1262903,39	Картометрический метод	7	Закрепление отсутствует
503	415902,43	1262802,83	Картометрический метод	7	Закрепление отсутствует
504	415934,53	1262790,79	Картометрический метод	7	Закрепление отсутствует
505	415975,30	1262770,87	Картометрический метод	7	Закрепление отсутствует
506	415973,05	1262761,89	Картометрический метод	7	Закрепление отсутствует
507	415974,91	1262755,35	Картометрический метод	7	Закрепление отсутствует
508	415979,90	1262752,59	Картометрический метод	7	Закрепление отсутствует
509	415986,14	1262755,40	Картометрический метод	7	Закрепление отсутствует
510	415995,21	1262765,63	Картометрический метод	7	Закрепление отсутствует
511	416000,79	1262768,63	Картометрический метод	7	Закрепление отсутствует
512	416002,37	1262768,61	Картометрический метод	7	Закрепление отсутствует
513	416253,30	1262665,35	Картометрический метод	7	Закрепление отсутствует
514	416423,04	1262684,90	Картометрический метод	7	Закрепление отсутствует
515	416631,25	1262725,34	Картометрический метод	7	Закрепление отсутствует
516	416604,18	1262787,47	Картометрический метод	7	Закрепление отсутствует
517	416599,87	1262849,67	Картометрический метод	7	Закрепление отсутствует
518	416612,51	1262901,56	Картометрический метод	7	Закрепление отсутствует
519	416619,17	1262924,24	Картометрический метод	7	Закрепление отсутствует
520	416618,44	1262922,39	Картометрический метод	7	Закрепление отсутствует

Сведения о местоположении границ объекта					
1. Система координат МСК 47 зона 1					
2. Сведения о характерных точках границ объекта					
Обозначение характерных точек границ	Координаты, м		Метод определения координат характерной точки	Средняя квадратическая погрешность	Описание обозначения точки на местности (при
	X	Y			
521	416617,14	1262919,71	Картометрический метод	7	Закрепление отсутствует
522	416615,58	1262917,17	Картометрический метод	7	Закрепление отсутствует
523	416613,79	1262914,79	Картометрический метод	7	Закрепление отсутствует
524	416611,42	1262912,24	Картометрический метод	7	Закрепление отсутствует
525	416608,39	1262909,66	Картометрический метод	7	Закрепление отсутствует
526	416605,49	1262907,73	Картометрический метод	7	Закрепление отсутствует
527	416602,39	1262906,16	Картометрический метод	7	Закрепление отсутствует
528	416599,61	1262905,08	Картометрический метод	7	Закрепление отсутствует
529	416596,26	1262904,15	Картометрический метод	7	Закрепление отсутствует
530	416593,32	1262903,67	Картометрический метод	7	Закрепление отсутствует
531	416590,84	1262903,48	Картометрический метод	7	Закрепление отсутствует
532	416587,36	1262903,54	Картометрический метод	7	Закрепление отсутствует
533	416583,42	1262904,09	Картометрический метод	7	Закрепление отсутствует
534	416580,53	1262904,82	Картометрический метод	7	Закрепление отсутствует
535	416577,26	1262906,03	Картометрический метод	7	Закрепление отсутствует
536	416574,58	1262907,34	Картометрический метод	7	Закрепление отсутствует
537	416572,03	1262908,90	Картометрический метод	7	Закрепление отсутствует
538	416417,37	1263009,35	Картометрический метод	7	Закрепление отсутствует
539	416414,81	1263011,01	Картометрический метод	7	Закрепление отсутствует
540	416423,89	1263025,52	Картометрический метод	7	Закрепление отсутствует
541	416423,56	1263025,74	Картометрический метод	7	Закрепление отсутствует
542	416425,56	1263028,94	Картометрический метод	7	Закрепление отсутствует
543	416447,99	1263063,76	Картометрический метод	7	Закрепление отсутствует
544	416470,50	1263097,89	Картометрический метод	7	Закрепление отсутствует
545	416473,40	1263102,46	Картометрический метод	7	Закрепление отсутствует
546	416459,15	1263111,42	Картометрический метод	7	Закрепление отсутствует
547	416465,34	1263121,69	Картометрический метод	7	Закрепление отсутствует

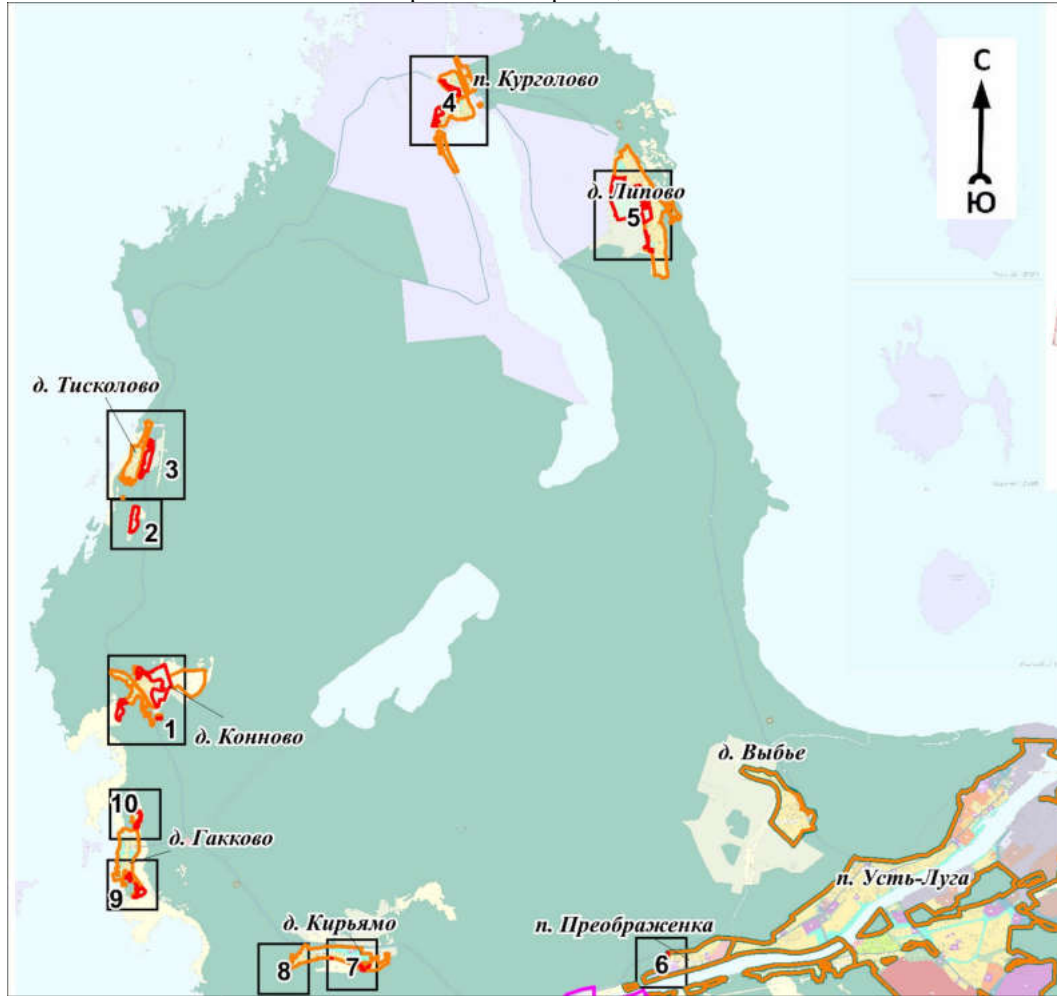
Сведения о местоположении границ объекта					
1. Система координат МСК 47 зона 1					
2. Сведения о характерных точках границ объекта					
Обозначение характерных точек границ	Координаты, м		Метод определения координат характерной точки	Средняя квадратическая погрешность	Описание обозначения точки на местности (при
	X	Y			
548	416477,86	1263142,45	Картометрический метод	7	Закрепление отсутствует
549	416491,03	1263164,09	Картометрический метод	7	Закрепление отсутствует
550	416438,63	1263192,51	Картометрический метод	7	Закрепление отсутствует
551	416412,06	1263207,17	Картометрический метод	7	Закрепление отсутствует
552	416386,25	1263221,42	Картометрический метод	7	Закрепление отсутствует
553	416360,32	1263236,40	Картометрический метод	7	Закрепление отсутствует
554	416359,81	1263236,68	Картометрический метод	7	Закрепление отсутствует
555	416352,19	1263224,33	Картометрический метод	7	Закрепление отсутствует
556	416341,78	1263230,32	Картометрический метод	7	Закрепление отсутствует
557	416306,69	1263253,93	Картометрический метод	7	Закрепление отсутствует
558	416281,01	1263214,28	Картометрический метод	7	Закрепление отсутствует
559	416267,27	1263192,47	Картометрический метод	7	Закрепление отсутствует
560	416212,08	1263191,69	Картометрический метод	7	Закрепление отсутствует
561	416187,38	1263212,94	Картометрический метод	7	Закрепление отсутствует
562	416223,22	1263271,20	Картометрический метод	7	Закрепление отсутствует
563	416254,93	1263257,75	Картометрический метод	7	Закрепление отсутствует
564	416269,31	1263279,21	Картометрический метод	7	Закрепление отсутствует
565	416241,79	1263298,54	Картометрический метод	7	Закрепление отсутствует
566	416171,91	1263324,21	Картометрический метод	7	Закрепление отсутствует
567	416164,90	1263298,07	Картометрический метод	7	Закрепление отсутствует
568	416153,83	1263256,71	Картометрический метод	7	Закрепление отсутствует
569	416142,75	1263215,38	Картометрический метод	7	Закрепление отсутствует
570	416140,25	1263206,08	Картометрический метод	7	Закрепление отсутствует
571	416140,47	1263206,00	Картометрический метод	7	Закрепление отсутствует
572	416136,18	1263189,45	Картометрический метод	7	Закрепление отсутствует
573	416132,26	1263190,16	Картометрический метод	7	Закрепление отсутствует
574	416073,91	1263200,78	Картометрический метод	7	Закрепление отсутствует

Сведения о местоположении границ объекта					
1. Система координат МСК 47 зона 1					
2. Сведения о характерных точках границ объекта					
Обозначение характерных точек границ	Координаты, м		Метод определения координат характерной точки	Средняя квадратическая погрешность	Описание обозначения точки на местности (при
	X	Y			
575	416079,71	1263219,31	Картометрический метод	7	Закрепление отсутствует
576	416088,01	1263250,87	Картометрический метод	7	Закрепление отсутствует
577	416111,65	1263341,81	Картометрический метод	7	Закрепление отсутствует
498	415930,44	1263366,76	Картометрический метод	7	Закрепление отсутствует
					-
578	415436,04	1263322,04	Картометрический метод	7	Закрепление отсутствует
579	415436,18	1263294,39	Картометрический метод	7	Закрепление отсутствует
580	415435,16	1263246,55	Картометрический метод	7	Закрепление отсутствует
581	415440,42	1263251,93	Картометрический метод	7	Закрепление отсутствует
582	415452,42	1263275,14	Картометрический метод	7	Закрепление отсутствует
583	415502,38	1263311,65	Картометрический метод	7	Закрепление отсутствует
584	415715,72	1263258,92	Картометрический метод	7	Закрепление отсутствует
585	415743,84	1263258,78	Картометрический метод	7	Закрепление отсутствует
586	415772,35	1263258,51	Картометрический метод	7	Закрепление отсутствует
587	415773,11	1263314,55	Картометрический метод	7	Закрепление отсутствует
588	415745,70	1263314,81	Картометрический метод	7	Закрепление отсутствует
589	415744,52	1263314,82	Картометрический метод	7	Закрепление отсутствует
590	415715,60	1263315,09	Картометрический метод	7	Закрепление отсутствует
591	415678,10	1263315,54	Картометрический метод	7	Закрепление отсутствует
592	415625,45	1263316,17	Картометрический метод	7	Закрепление отсутствует
593	415623,63	1263317,47	Картометрический метод	7	Закрепление отсутствует
594	415524,63	1263321,25	Картометрический метод	7	Закрепление отсутствует
595	415517,67	1263321,52	Картометрический метод	7	Закрепление отсутствует
596	415511,36	1263321,30	Картометрический метод	7	Закрепление отсутствует
597	415456,12	1263319,23	Картометрический метод	7	Закрепление отсутствует
598	415453,11	1263319,57	Картометрический метод	7	Закрепление отсутствует
578	415436,04	1263322,04	Картометрический метод	7	Закрепление отсутствует
					-

Сведения о местоположении границ объекта					
1. Система координат МСК 47 зона 1					
2. Сведения о характерных точках границ объекта					
Обозначение характерных точек границ	Координаты, м		Метод определения координат характерной точки	Средняя квадратическая погрешность	Описание обозначения точки на местности (при наличии)
	X	Y			
599	415395,85	1263393,64	Картометрический метод	7	Закрепление отсутствует
600	415358,90	1263388,81	Картометрический метод	7	Закрепление отсутствует
601	415357,68	1263388,65	Картометрический метод	7	Закрепление отсутствует
602	415355,49	1263373,36	Картометрический метод	7	Закрепление отсутствует
603	415364,93	1263370,70	Картометрический метод	7	Закрепление отсутствует
604	415368,05	1263364,73	Картометрический метод	7	Закрепление отсутствует
605	415371,69	1263343,42	Картометрический метод	7	Закрепление отсутствует
606	415371,68	1263341,28	Картометрический метод	7	Закрепление отсутствует
607	415372,83	1263341,36	Картометрический метод	7	Закрепление отсутствует
608	415396,24	1263341,40	Картометрический метод	7	Закрепление отсутствует
599	415395,85	1263393,64	Картометрический метод	7	Закрепление отсутствует
					-
609	403268,62	1263502,72	Картометрический метод	7	Закрепление отсутствует
610	403244,96	1263445,88	Картометрический метод	7	Закрепление отсутствует
611	403250,41	1263444,88	Картометрический метод	7	Закрепление отсутствует
609	403268,62	1263502,72	Картометрический метод	7	Закрепление отсутствует
					-
612	403470,58	1263598,08	Картометрический метод	7	Закрепление отсутствует
613	403553,61	1263639,94	Картометрический метод	7	Закрепление отсутствует
614	403554,96	1263653,10	Картометрический метод	7	Закрепление отсутствует
615	403460,49	1263647,76	Картометрический метод	7	Закрепление отсутствует
616	403472,28	1263618,92	Картометрический метод	7	Закрепление отсутствует
612	403470,58	1263598,08	Картометрический метод	7	Закрепление отсутствует
3. Сведения о характерных точках части (частей) границы объекта					
Обозначение характерных точек части границы	Координаты, м		Метод определения координат характерной точки	Средняя квадратическая погрешность положения характерной точки (M), м	Описание обозначения точки на местности (при наличии)
	X	Y			
1	2	3	4	5	6
-	-	-	-	-	-

План границ объекта

Обзорная схема границ объекта



Масштаб 1:120000

Используемые условные знаки и обозначения:

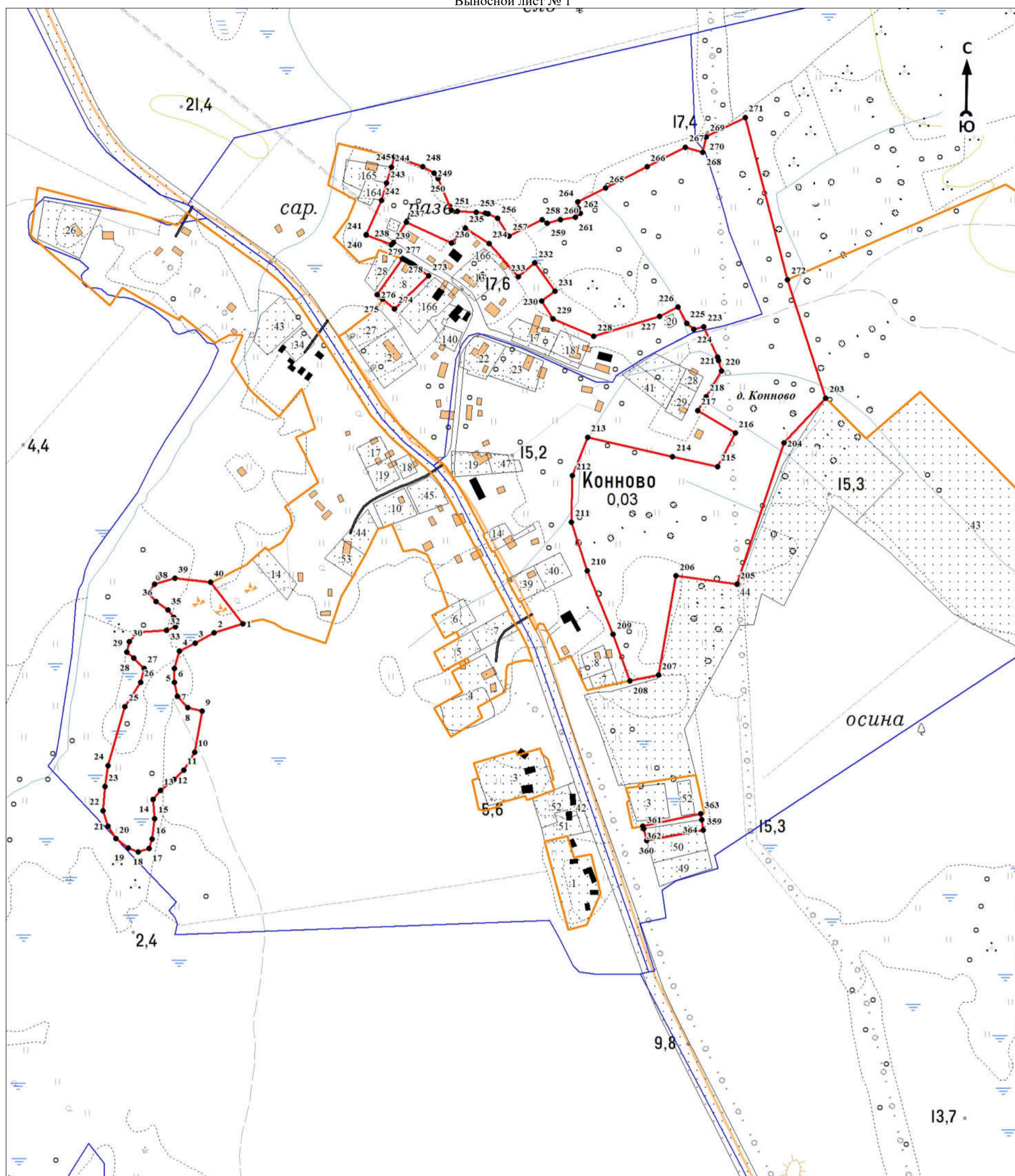
	1	- характерная точка границы объекта
		- уточняемая (изменяемая) часть границы объекта
		- существующая часть границы объекта, сведения о которой содержатся в Едином государственном реестре недвижимости
		- граница кадастрового квартала
	47:20:0000000	- номер кадастрового квартала
		- существующие границы земельного участка, имеющиеся в Едином государственном реестре недвижимости, сведения о которых достаточны для определения их местоположения
	:1	- обозначение земельного участка, сведения о котором содержатся в Едином государственном реестре недвижимости
		- граница муниципального образования
		- граница населённого пункта, имеющиеся в Едином государственном реестре недвижимости, сведения о которых достаточны для определения их местоположения
		- граница населённого пункта, имеющиеся в генеральном плане "Усть-Лужского сельского поселения" Кингисеппского муниципального района Ленинградской области, сведения о которых достаточны для определения их местоположения
	п. Усть-Луга	- наименование населённого пункта
	1	- область и номер выносного листа

Подпись _____

Дата « ____ » _____ 20 г.

Место для оттиска печати (при наличии) лица, составившего описание местоположения границ объекта

План границ объекта
Выносной лист № 1



Масштаб 1:5000

Используемые условные знаки и обозначения:

Условные обозначения представлены на листе 28

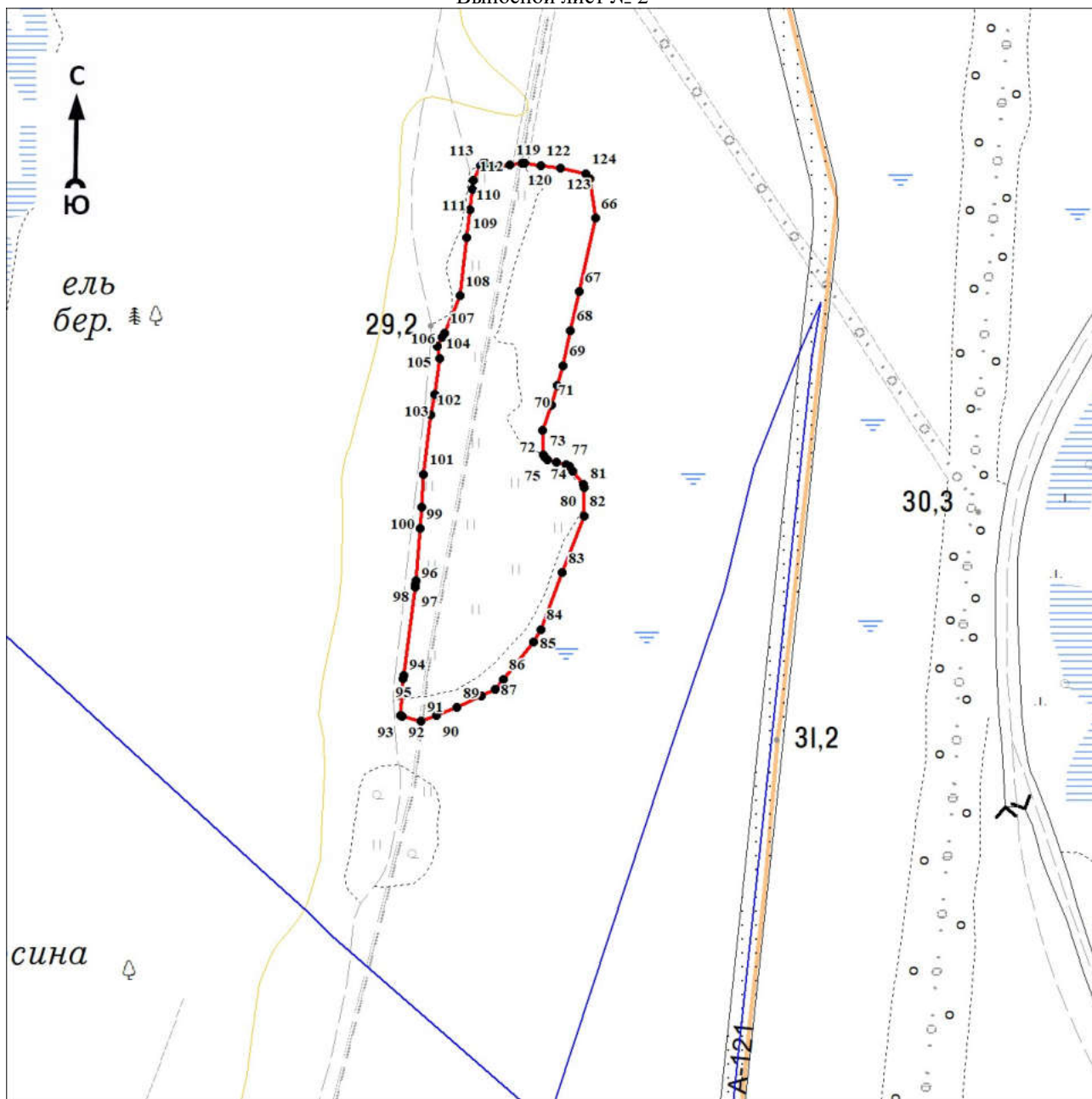
Подпись _____

Дата « ____ » _____ 20 г.

Место для оттиска печати (при наличии) лица, составившего описание местоположения границ объекта

План границ объекта

Выносной лист № 2



Масштаб 1:5000

Используемые условные знаки и обозначения:

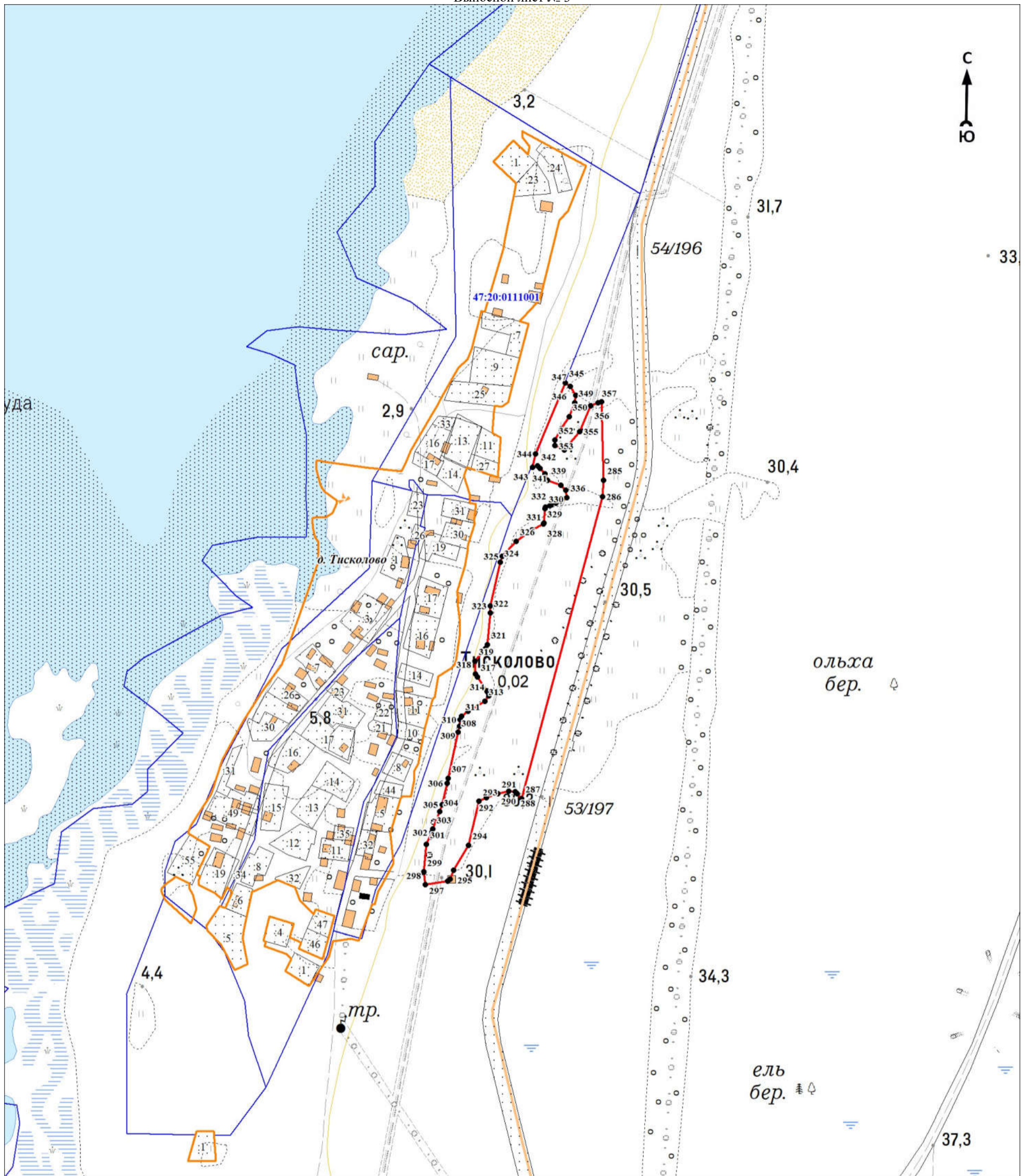
Условные обозначения представлены на листе 28

Подпись _____

Дата « ____ » _____ 20 г.

Место для оттиска печати (при наличии) лица, составившего описание местоположения границ объекта

План границ объекта
Выносной лист № 3



Масштаб 1:5000

Используемые условные знаки и обозначения:

Условные обозначения представлены на листе 28

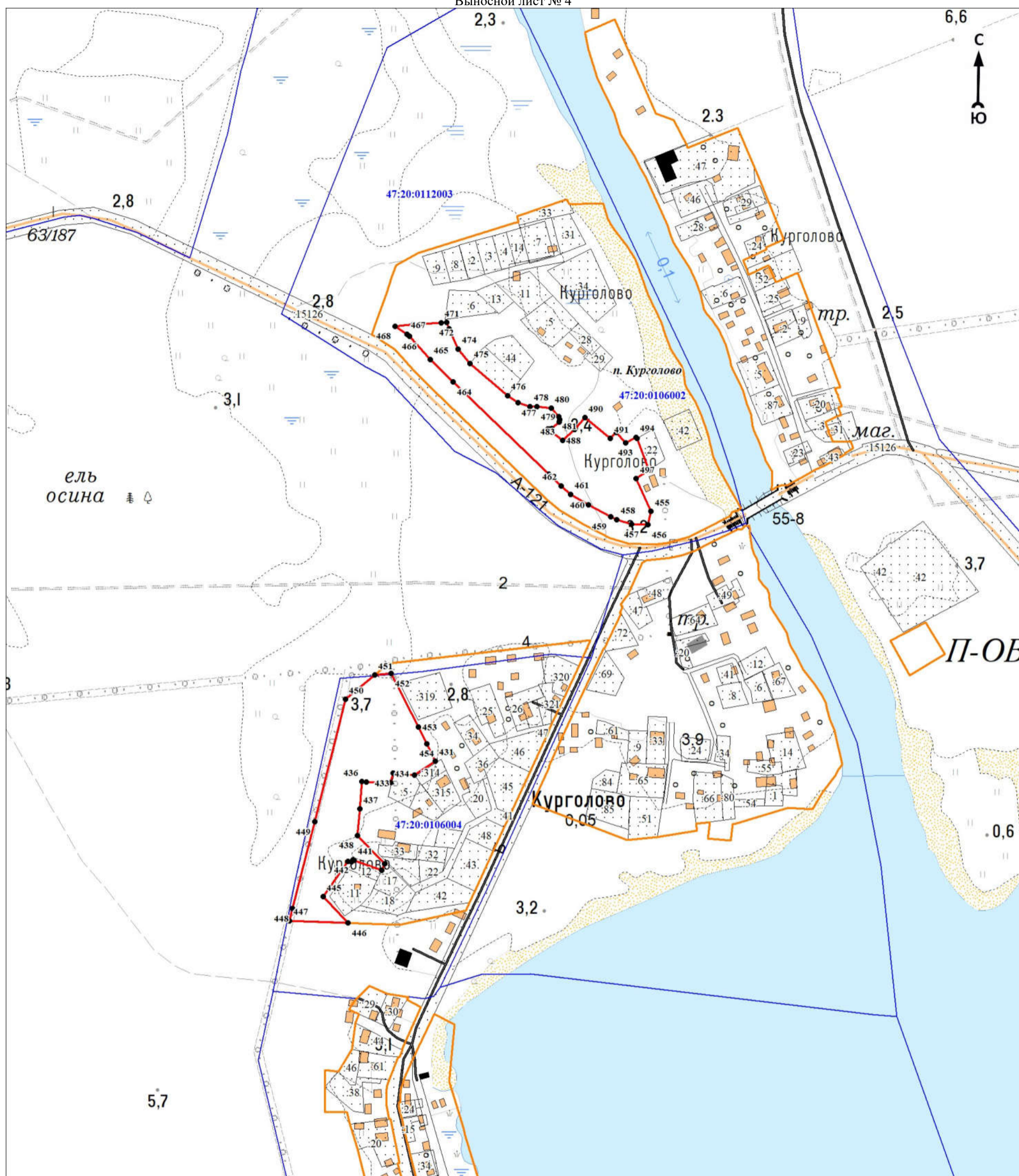
Подпись _____

Дата « » 20 г.

Место для оттиска печати (при наличии) лица, составившего описание местоположения границ объекта

План границ объекта

Выносной лист № 4



Масштаб 1:5000

Используемые условные знаки и обозначения:

Условные обозначения представлены на листе 28

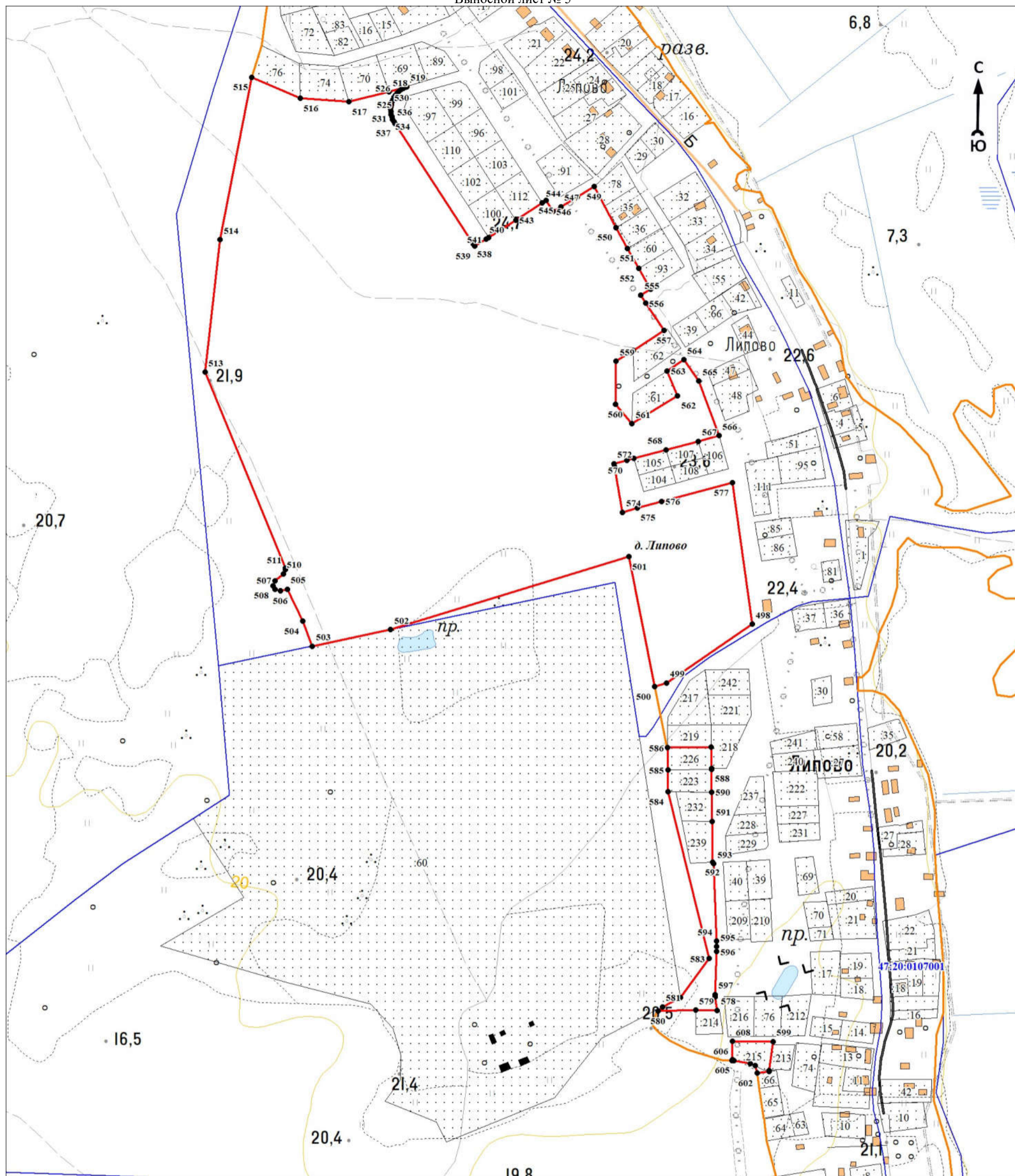
Подпись _____

Дата « » 20 г.

Место для оттиска печати (при наличии) лица, составившего описание местоположения границ объекта

План границ объекта

Выносной лист № 5



Масштаб 1:5000

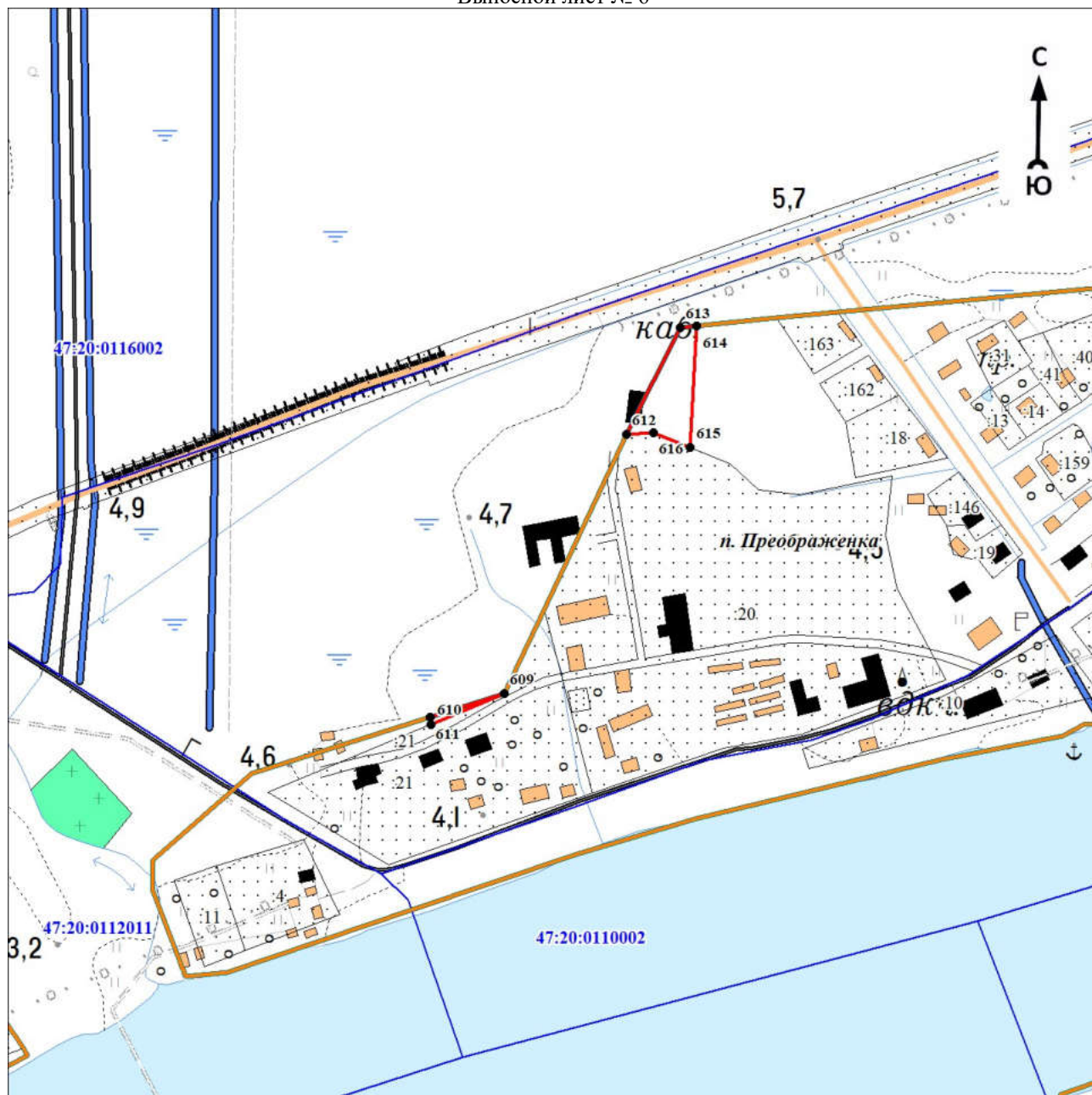
Используемые условные знаки и обозначения:

Условные обозначения представлены на листе 28

Подпись _____

Дата « » 20 г.

Место для оттиска печати (при наличии) лица, составившего описание местоположения границ объекта



Масштаб 1:5000

Используемые условные знаки и обозначения:

Условные обозначения представлены на листе 28

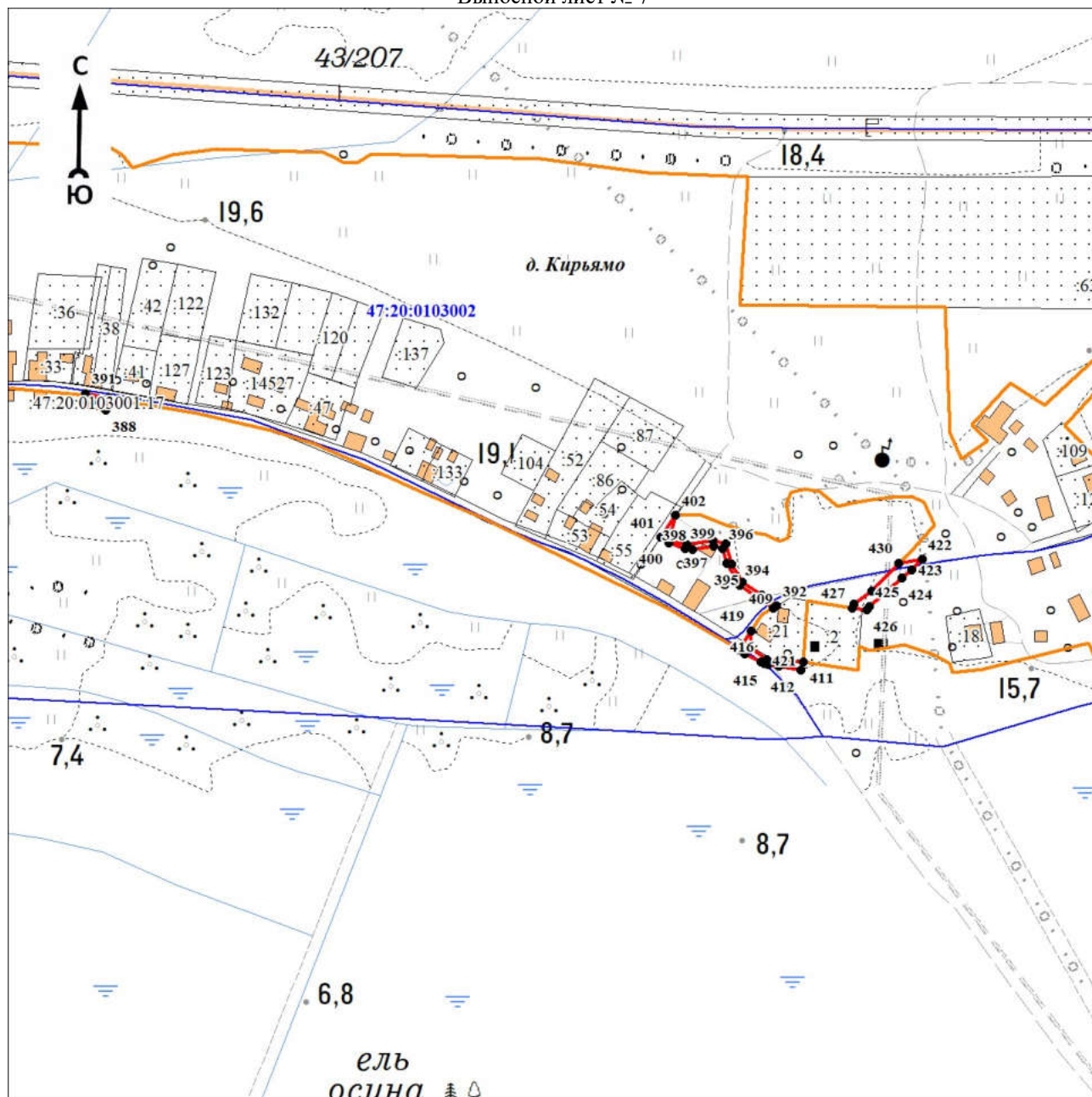
Подпись _____

Дата « ____ » _____ 20 г.

Место для оттиска печати (при наличии) лица, составившего описание местоположения границ объекта

План границ объекта

Выносной лист № 7



Масштаб 1:5000

Используемые условные знаки и обозначения:

Условные обозначения представлены на листе 28

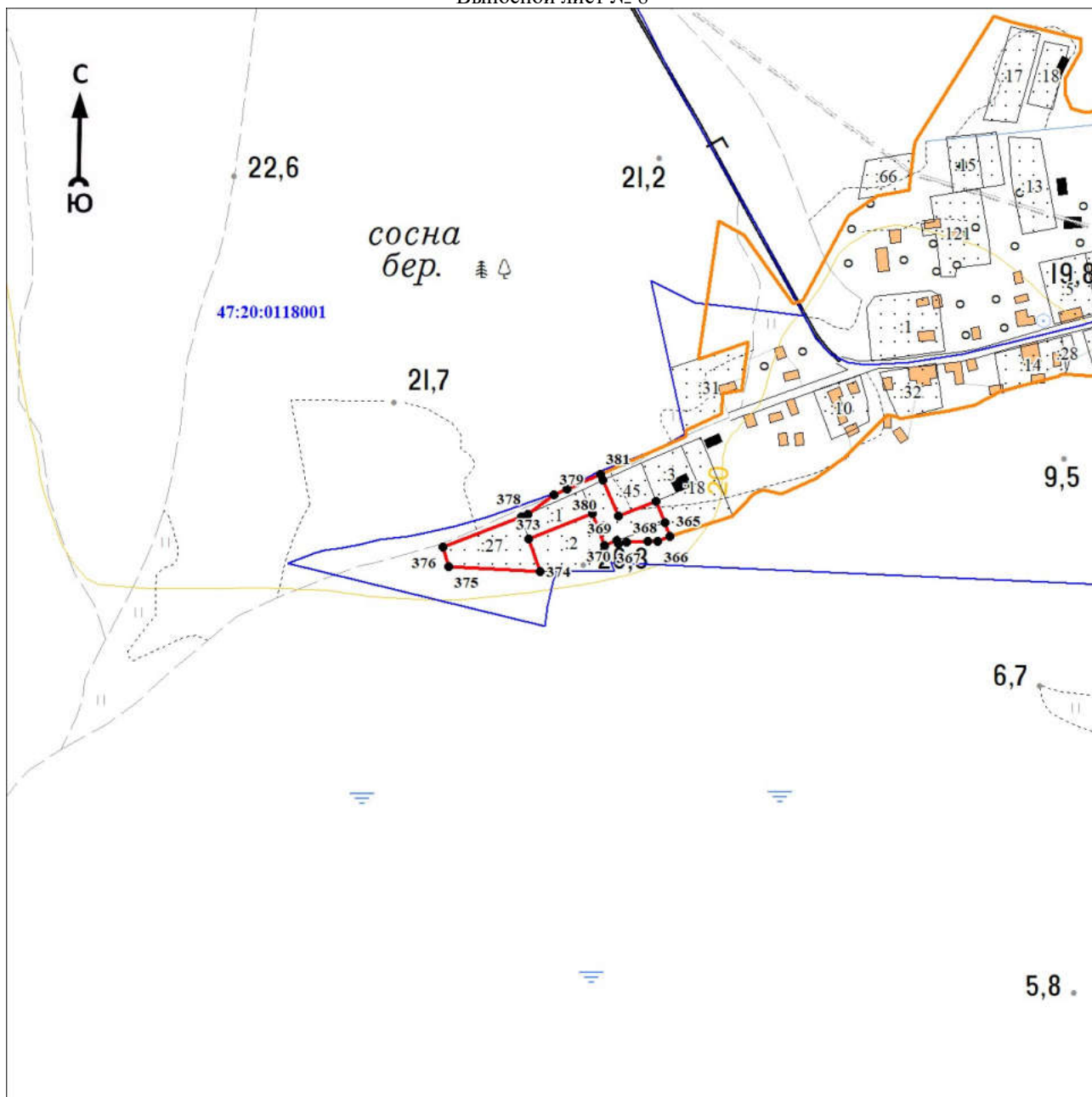
Подпись _____

Дата « ____ » _____ 20 г.

Место для оттиска печати (при наличии) лица, составившего описание местоположения границ объекта

План границ объекта

Выносной лист № 8



Масштаб 1:5000

Используемые условные знаки и обозначения:

Условные обозначения представлены на листе 28

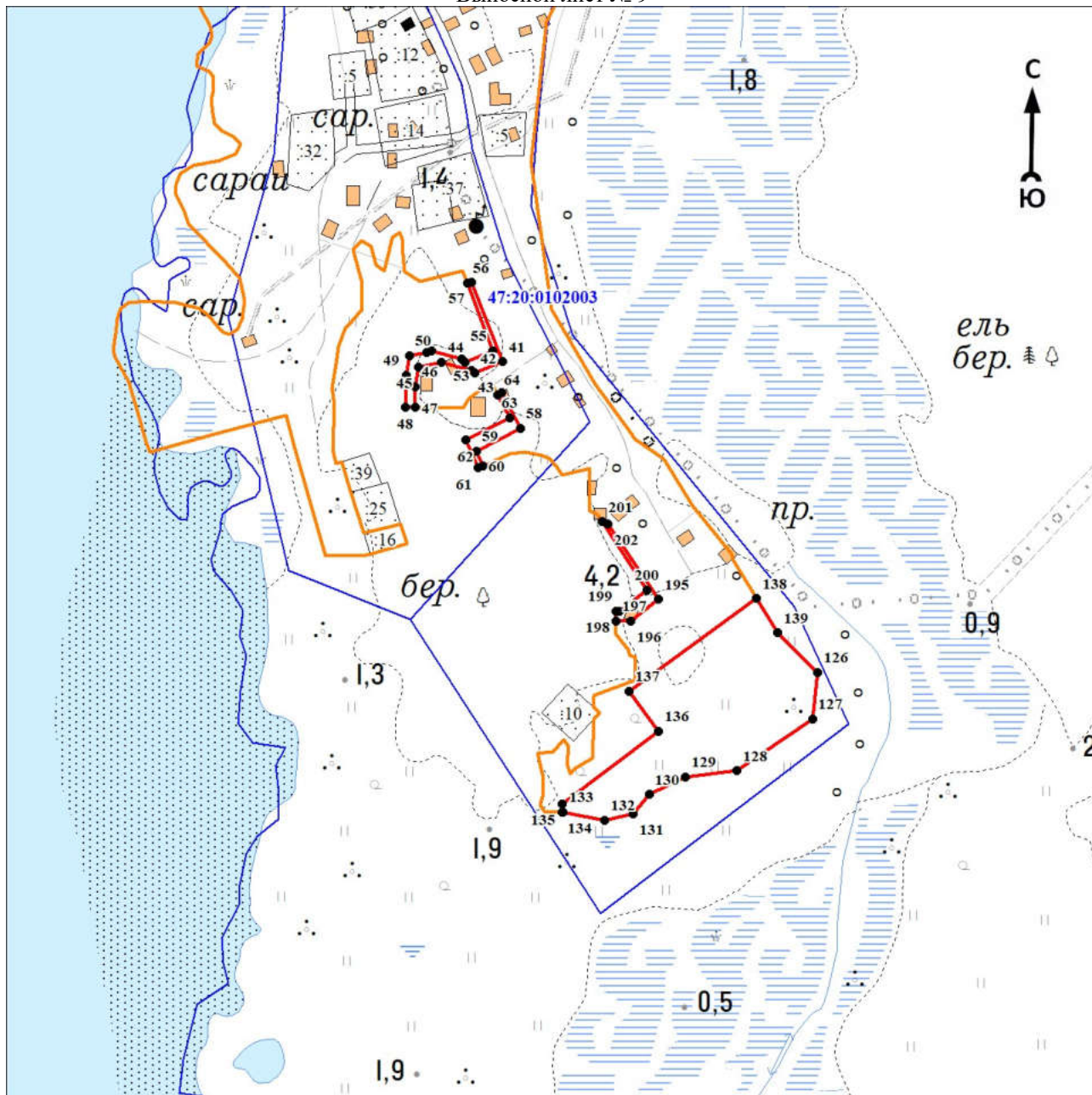
Подпись _____

Дата « ____ » _____ 20 г.

Место для оттиска печати (при наличии) лица, составившего описание местоположения границ объекта

План границ объекта

Выносной лист № 9



Масштаб 1:5000

Используемые условные знаки и обозначения:

Условные обозначения представлены на листе 28

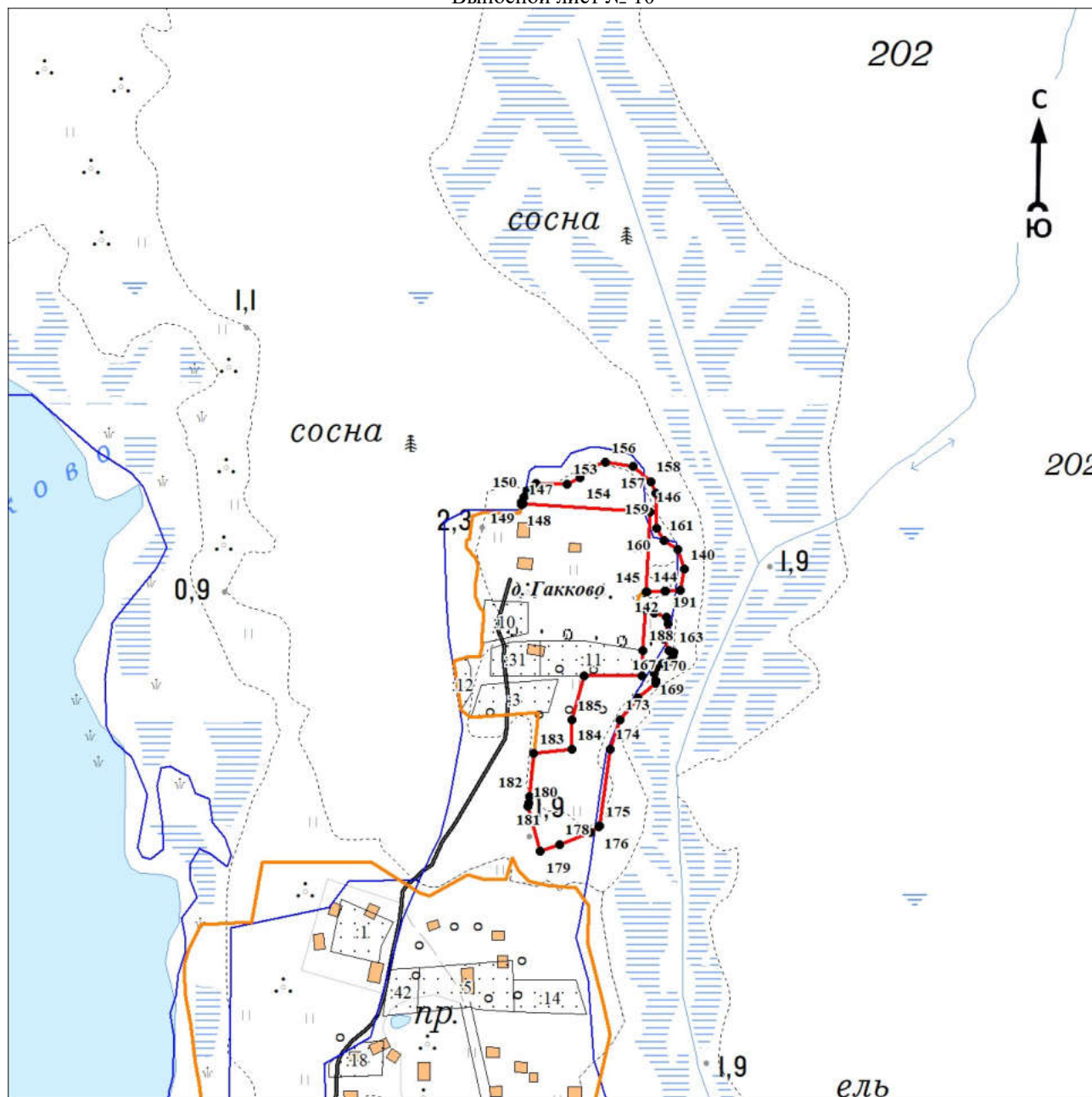
Подпись _____

Дата « ____ » _____ 20 г.

Место для оттиска печати (при наличии) лица, составившего описание местоположения границ объекта

План границ объекта

Выносной лист № 10



Масштаб 1:5000

Используемые условные знаки и обозначения:

Условные обозначения представлены на листе 28

Подпись _____

Дата « ____ » _____ 20 г.

Место для оттиска печати (при наличии) лица, составившего описание местоположения границ объекта

ОПИСАНИЕ МЕСТОПОЛОЖЕНИЯ ГРАНИЦ

Производственная зона для размещения объектов IV – V классов опасности П4 (изменение местоположения)

(наименование объекта, местоположение границ которого описано (далее - объект))

Раздел 1

Сведения об объекте		
N п/п	Характеристики объекта	Описание характеристик
1	2	3
1	Местоположение объекта	Ленинградская область, Кингисеппский муниципальный район, Усть-Лужское сельское поселение
2	Площадь объекта ± величина погрешности определения площади ($P \pm \Delta P$), м ²	180638 ± 10413
3	Иные характеристики объекта	<p>Виды разрешённого использования земельных участков и объектов капитального строительства:</p> <p>1) Основные виды разрешённого использования:</p> <ul style="list-style-type: none"> - Коммунальное обслуживание; - Деловое управление; - Служебные гаражи; - Недропользование; - Тяжёлая промышленность; - Автомобильная промышленность; - Легкая промышленность; - Фармацевтическая промышленность; - Пищевая промышленность; - Нефтехимическая промышленность; - Строительная промышленность; - Энергетика; - Связь; - Склад; - Автомобильный транспорт; - Железнодорожный транспорт; - Земельные участки (территории) общего пользования. <p>2) Условно разрешённые виды использования:</p> <ul style="list-style-type: none"> - Магазины; - Гостиничное обслуживание; - Общественное питание. <p>3) Вспомогательные виды разрешённого использования:</p> <ul style="list-style-type: none"> - Объекты дорожного сервиса.

Раздел 2

Сведения о местоположении границ объекта					
1. Система координат МСК 47 зона 1					
2. Сведения о характерных точках границ объекта					
Обозначение характерных точек границ	Координаты, м		Метод определения координат характерной точки	Средняя квадратическая погрешность положения характерной точки (Mt), м	Описание обозначения точки на местности (при наличии)
	X	Y			
1	2	3	4	5	6
-	-	-	-	-	-
3. Сведения о характерных точках части (частей) границы объекта					
Обозначение характерных точек части границы	Координаты, м		Метод определения координат характерной точки	Средняя квадратическая погрешность положения характерной точки (Mt), м	Описание обозначения точки на местности (при наличии)
	X	Y			
1	2	3	4	5	6
-	-	-	-	-	-

Раздел 3

Сведения о местоположении измененных (уточненных) границ объекта

1. Система координат МСК 47 зона 1

2. Сведения о характерных точках границ объекта

Обозначение характерных точек границ	Существующие координаты, м		Измененные (уточненные) координаты, м		Метод определения координат характерной точки	Средняя квадратическая погрешность положения характерной точки (Mt), м	Описание обозначения точки на местности (при наличии)
	X	Y	X	Y			
1	2	3	4	5	6	7	8
1	405241,56	1269306,65	405241,56	1269306,65	Картометрический метод	7	Закрепление отсутствует
2	405040,54	1269483,57	405040,54	1269483,57	Картометрический метод	7	Закрепление отсутствует
3	404984,97	1269412,51	404984,97	1269412,51	Картометрический метод	7	Закрепление отсутствует
4	404941,43	1269356,82	404942,04	1269357,61	Картометрический метод	7	Закрепление отсутствует
5	404938,78	1269335,02	404938,79	1269335,09	Картометрический метод	7	Закрепление отсутствует
6	405018,44	1269239,45	405018,44	1269239,45	Картометрический метод	7	Закрепление отсутствует
7	405083,06	1269246,32	405083,06	1269246,32	Картометрический метод	7	Закрепление отсутствует
8	405117,05	1269252,34	405117,05	1269252,34	Картометрический метод	7	Закрепление отсутствует
9	405153,25	1269262,84	405153,25	1269262,84	Картометрический метод	7	Закрепление отсутствует
10	405183,88	1269274,35	405183,88	1269274,35	Картометрический метод	7	Закрепление отсутствует
11	405215,57	1269289,95	405215,57	1269289,95	Картометрический метод	7	Закрепление отсутствует
1	405241,56	1269306,65	405241,56	1269306,65	Картометрический метод	7	Закрепление отсутствует
							-
12	-	-	404384,58	1268519,67	Картометрический метод	7	Закрепление отсутствует
13	-	-	404300,58	1268419,15	Картометрический метод	7	Закрепление отсутствует
14	-	-	404271,95	1268293,31	Картометрический метод	7	Закрепление отсутствует
15	-	-	404268,10	1268276,04	Картометрический метод	7	Закрепление отсутствует
16	-	-	404268,81	1268275,51	Картометрический метод	7	Закрепление отсутствует
17	-	-	404306,93	1268242,41	Картометрический метод	7	Закрепление отсутствует
18	-	-	404337,66	1268263,51	Картометрический метод	7	Закрепление отсутствует
19	-	-	404369,89	1268241,56	Картометрический метод	7	Закрепление отсутствует
20	-	-	404401,68	1268217,31	Картометрический метод	7	Закрепление отсутствует
21	-	-	404381,05	1268186,69	Картометрический метод	7	Закрепление отсутствует
22	-	-	404458,82	1268141,77	Картометрический метод	7	Закрепление отсутствует
23	-	-	404473,06	1268134,90	Картометрический метод	7	Закрепление отсутствует
24	-	-	404483,10	1268131,00	Картометрический метод	7	Закрепление

Сведения о местоположении измененных (уточненных) границ объекта

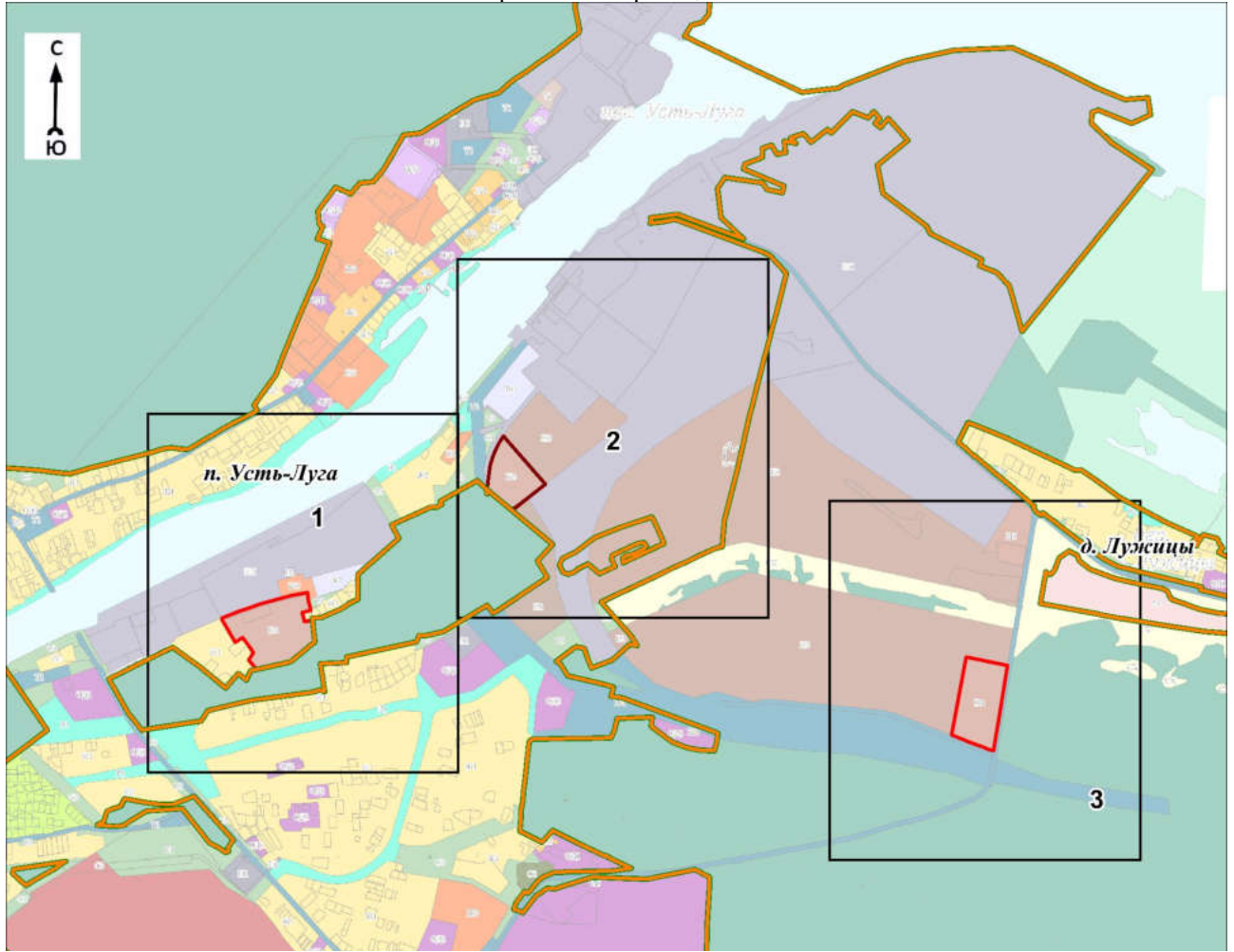
1. Система координат МСК 47 зона 1

2. Сведения о характерных точках границ объекта

Обозначение характерных точек границ	Существующие координаты, м		Измененные (уточненные) координаты, м		Метод определения координат характерной точки	Средняя квадратическая погрешность положения характерной	Описание обозначения точки на местности (при наличии)
	X	Y	X	Y			
					метод		отсутствует
25	-	-	404510,42	1268202,92	Картометрический метод	7	Закрепление отсутствует
26	-	-	404542,90	1268298,28	Картометрический метод	7	Закрепление отсутствует
27	-	-	404577,49	1268421,26	Картометрический метод	7	Закрепление отсутствует
28	-	-	404589,54	1268488,77	Картометрический метод	7	Закрепление отсутствует
29	-	-	404581,50	1268489,72	Картометрический метод	7	Закрепление отсутствует
30	-	-	404559,19	1268492,37	Картометрический метод	7	Закрепление отсутствует
31	-	-	404517,26	1268501,61	Картометрический метод	7	Закрепление отсутствует
32	-	-	404513,52	1268502,39	Картометрический метод	7	Закрепление отсутствует
33	-	-	404512,13	1268494,67	Картометрический метод	7	Закрепление отсутствует
34	-	-	404506,29	1268467,72	Картометрический метод	7	Закрепление отсутствует
35	-	-	404467,29	1268476,42	Картометрический метод	7	Закрепление отсутствует
36	-	-	404473,29	1268503,34	Картометрический метод	7	Закрепление отсутствует
37	-	-	404474,63	1268508,90	Картометрический метод	7	Закрепление отсутствует
38	-	-	404474,89	1268509,85	Картометрический метод	7	Закрепление отсутствует
39	-	-	404474,63	1268509,88	Картометрический метод	7	Закрепление отсутствует
12	-	-	404384,58	1268519,67	Картометрический метод	7	Закрепление отсутствует
							-
40	-	-	404284,15	1271414,26	Картометрический метод	7	Закрепление отсутствует
41	-	-	404321,17	1271241,55	Картометрический метод	7	Закрепление отсутствует
42	-	-	403995,07	1271178,62	Картометрический метод	7	Закрепление отсутствует
43	-	-	403962,66	1271261,54	Картометрический метод	7	Закрепление отсутствует
44	-	-	403943,10	1271312,69	Картометрический метод	7	Закрепление отсутствует
45	-	-	403933,69	1271335,83	Картометрический метод	7	Закрепление отсутствует
46	-	-	403930,53	1271344,90	Картометрический метод	7	Закрепление отсутствует
47	-	-	403927,88	1271352,02	Картометрический метод	7	Закрепление отсутствует
48	-	-	403927,91	1271352,95	Картометрический метод	7	Закрепление отсутствует

План границ объекта

Обзорная схема границ объекта



Масштаб 1:30000

Используемые условные знаки и обозначения:

	• 1	- характерная точка границы объекта
		- уточняемая (изменяемая) часть границы объекта
		- существующая часть границы объекта, сведения о которой содержатся в Едином государственном реестре недвижимости
		- граница кадастрового квартала
	47:20:0000000	- номер кадастрового квартала
		- существующие границы земельного участка, имеющиеся в Едином государственном реестре недвижимости, сведения о которых достаточны для определения их местоположения
	:1	- обозначение земельного участка, сведения о котором содержатся в Едином государственном реестре недвижимости
		- граница муниципального образования
		- граница населённого пункта, имеющиеся в Едином государственном реестре недвижимости, сведения о которых достаточны для определения их местоположения
		- граница населённого пункта, имеющиеся в генеральном плане «Усть-Лужского сельского поселения» Кингисеппского муниципального района Ленинградской области, сведения о которых достаточны для определения их местоположения
	п. Усть-Луга	- наименование населённого пункта
	1	- область и номер выносного листа

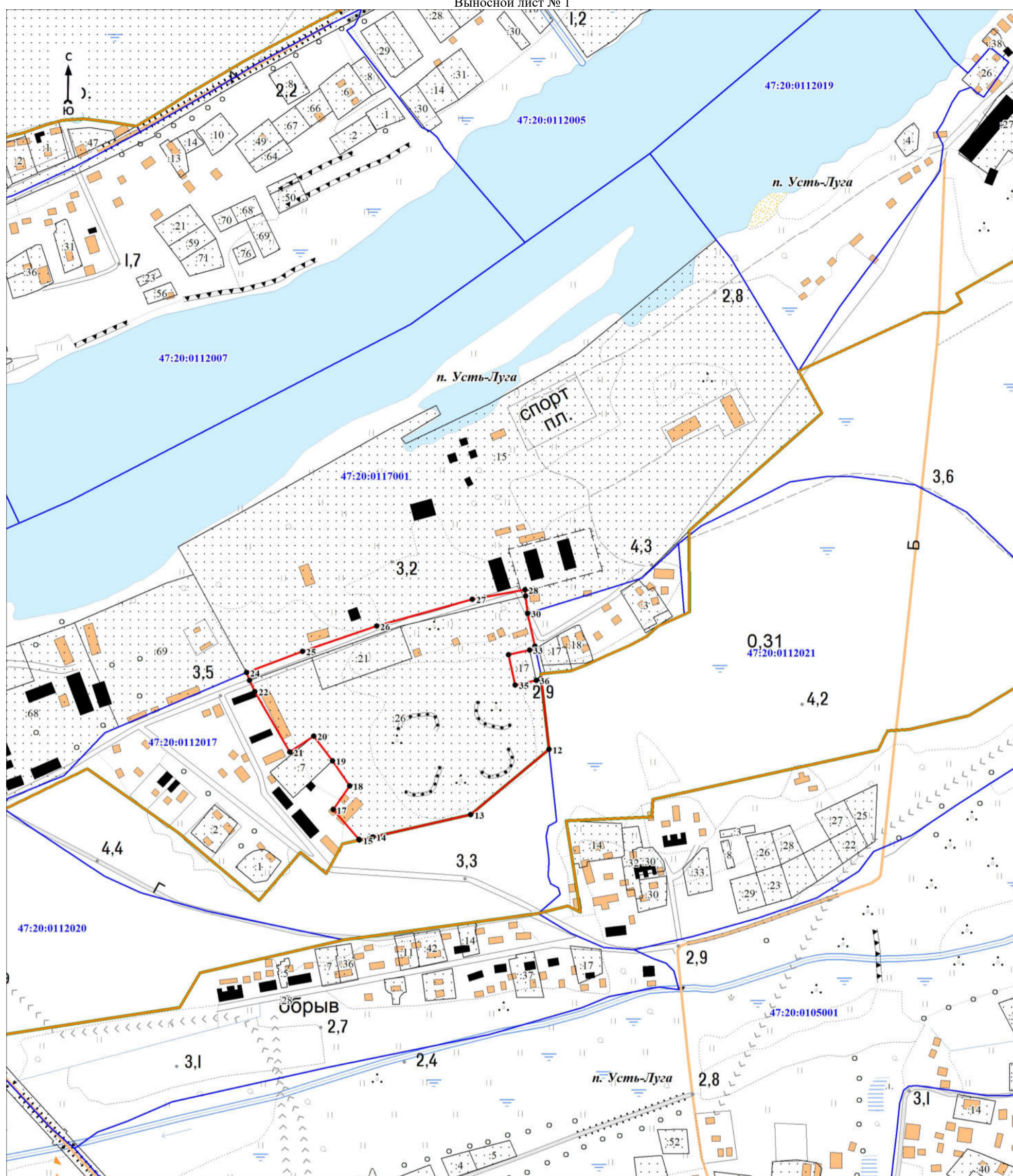
Подпись _____

Дата « ____ » _____ 20 г.

Место для оттиска печати (при наличии) лица, составившего описание местоположения границ объекта

План границ объекта

Выносной лист № 1



Масштаб 1:5000

Используемые условные знаки и обозначения:

Условные обозначения представлены на листе 5

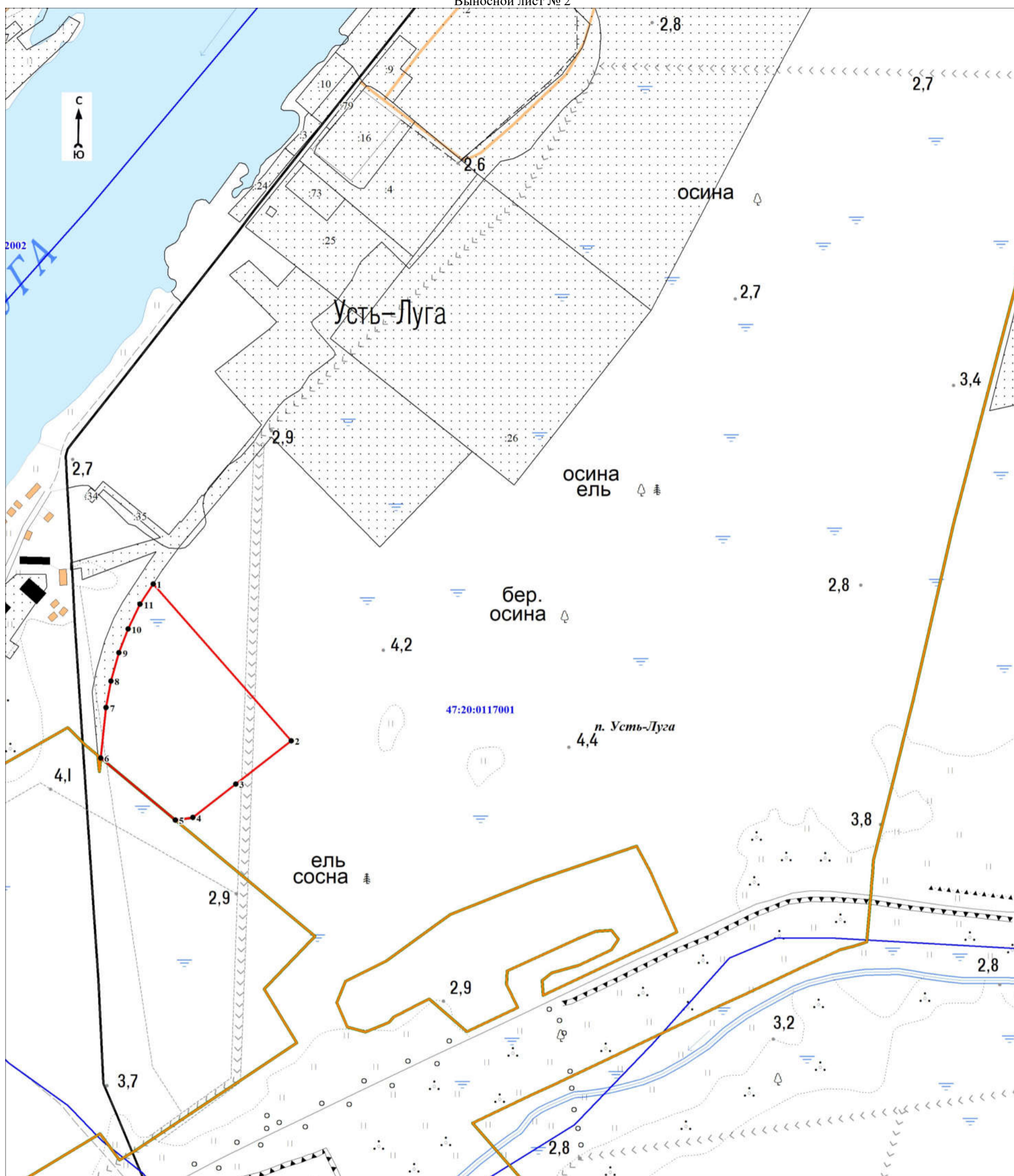
Подпись _____

Дата « » 20 г.

Место для оттиска печати (при наличии) лица, составившего описание местоположения границ объекта

План границ объекта

Выносной лист № 2



Масштаб 1:5000

Используемые условные знаки и обозначения:

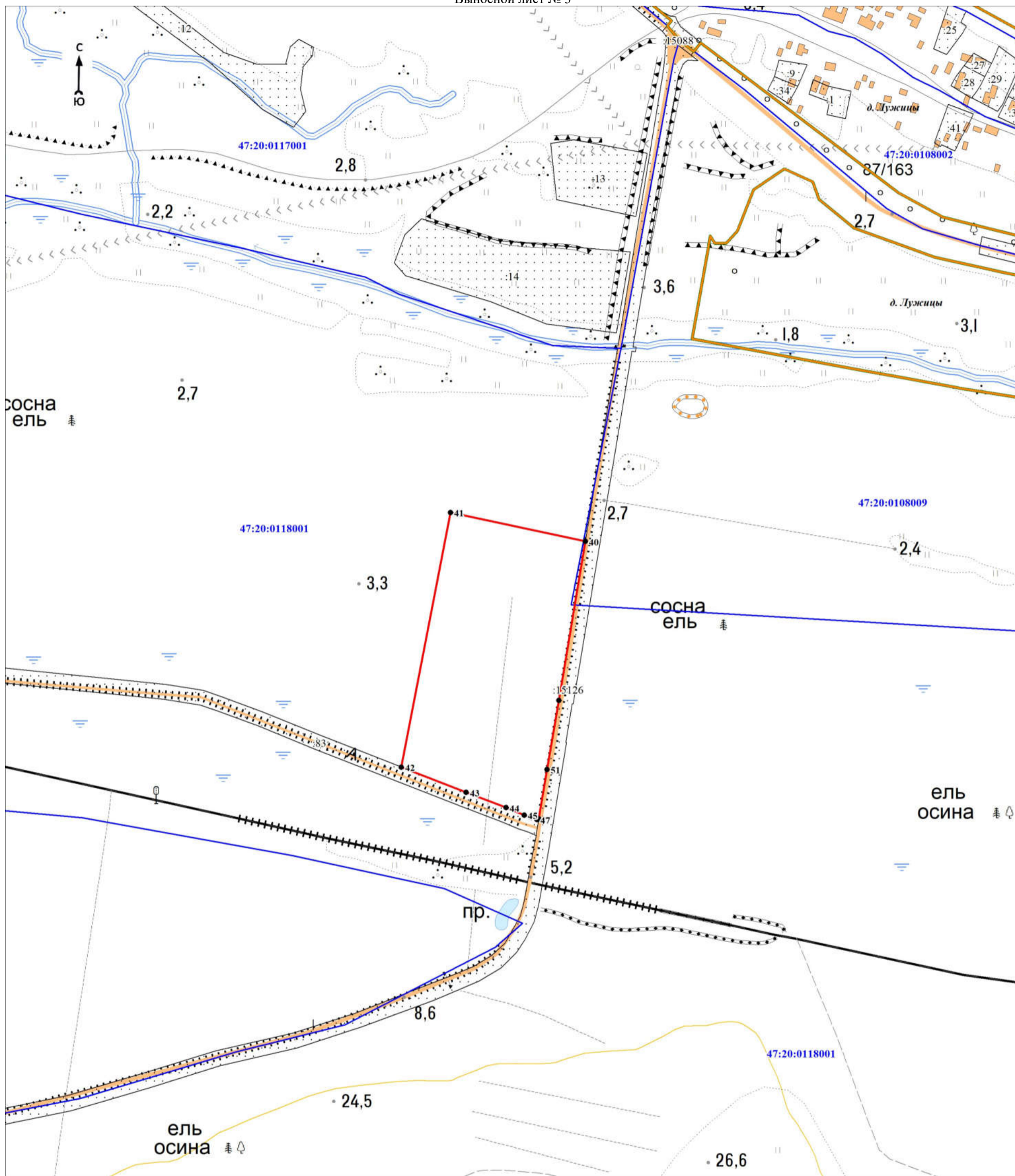
Условные обозначения представлены на листе 5

Подпись _____

Дата « ____ » _____ 20 г.

Место для оттиска печати (при наличии) лица, составившего описание местоположения границ объекта

План границ объекта
Выносной лист № 3



Масштаб 1:5000

Используемые условные знаки и обозначения:

Условные обозначения представлены на листе 5

Подпись _____

Дата « ____ » _____ 20 г.

Место для оттиска печати (при наличии) лица, составившего описание местоположения границ объекта

ОПИСАНИЕ МЕСТОПОЛОЖЕНИЯ ГРАНИЦ

Производственная зона для размещения объектов V класса опасности П5 (изменение местоположения)

(наименование объекта, местоположение границ которого описано (далее - объект))

Раздел 1

Сведения об объекте		
№ п/п	Характеристики объекта	Описание характеристик
1	2	3
1	Местоположение объекта	Ленинградская область, Кингисеппский муниципальный район, Усть-Лужское сельское поселение
2	Площадь объекта ± величина погрешности определения площади ($P \pm \Delta P$), м ²	46182 ± 5265
3	Иные характеристики объекта	<p>Виды разрешённого использования земельных участков и объектов капитального строительства:</p> <p>1) Основные виды разрешённого использования:</p> <ul style="list-style-type: none"> - Коммунальное обслуживание; - Деловое управление; - Служебные гаражи; - Тяжёлая промышленность; - Легкая промышленность; - Фармацевтическая промышленность; - Пищевая промышленность; - Нефтехимическая промышленность; - Строительная промышленность; - Энергетика; - Связь; - Склад; - Автомобильный транспорт; - Железнодорожный транспорт; - Земельные участки (территории) общего пользования. <p>2) Условно разрешённые виды использования:</p> <ul style="list-style-type: none"> - Магазины; - Гостиничное обслуживание; - Общественное питание. <p>3) Вспомогательные виды разрешённого использования:</p> <ul style="list-style-type: none"> - Объекты дорожного сервиса.

Раздел 2

Сведения о местоположении границ объекта					
1. Система координат МСК 47 зона 1					
2. Сведения о характерных точках границ объекта					
Обозначение характерных точек границ	Координаты, м		Метод определения координат характерной точки	Средняя квадратическая погрешность положения характерной точки (Mт), м	Описание обозначения точки на местности (при наличии)
	X	Y			
1	2	3	4	5	6
-	-	-	-	-	-
3. Сведения о характерных точках части (частей) границы объекта					
Обозначение характерных точек части границы	Координаты, м		Метод определения координат характерной точки	Средняя квадратическая погрешность положения характерной точки (Mт), м	Описание обозначения точки на местности (при наличии)
	X	Y			
1	2	3	4	5	6
-	-	-	-	-	-

Раздел 3

Сведения о местоположении измененных (уточненных) границ объекта

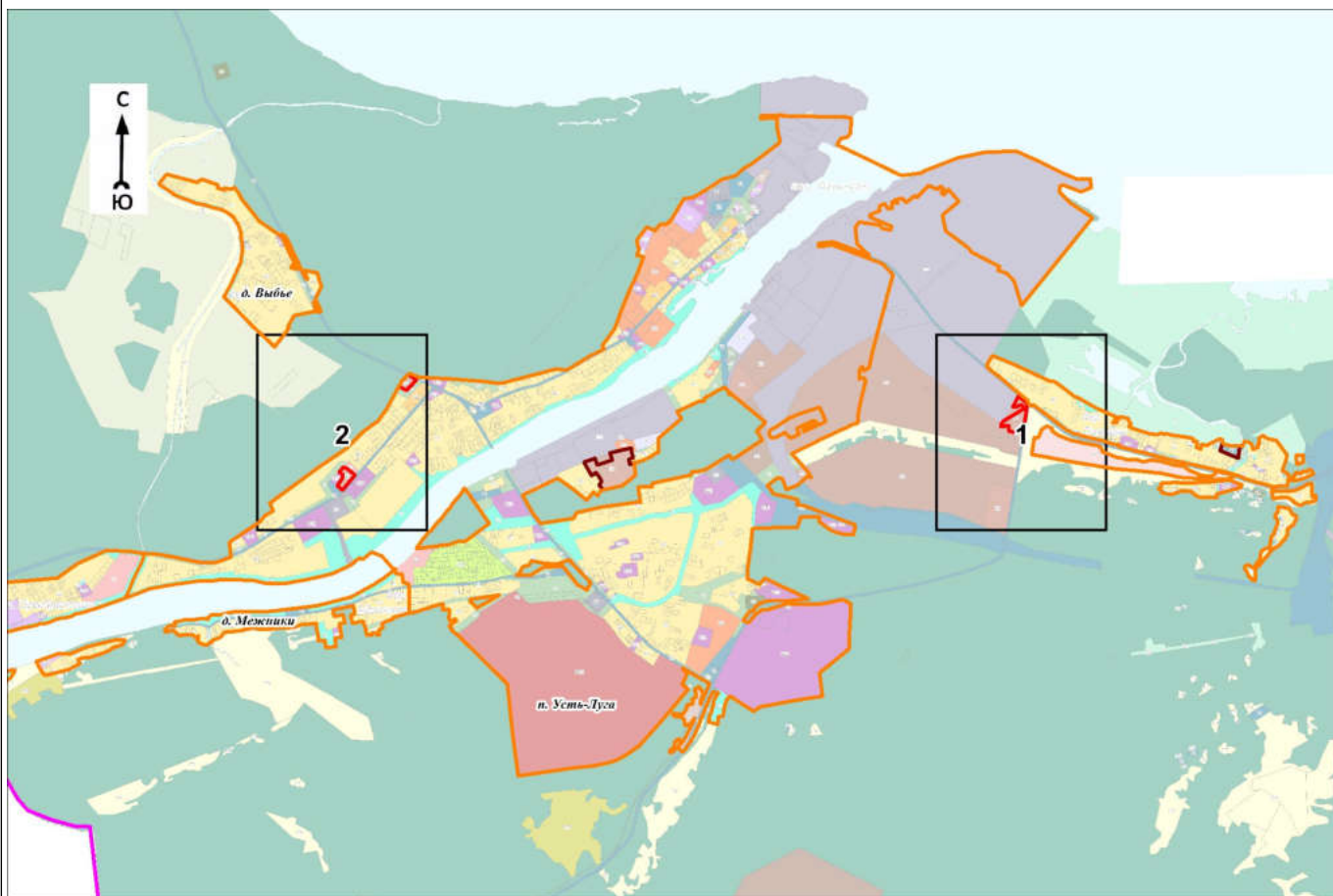
1. Система координат МСК 47 зона 1

2. Сведения о характерных точках границ объекта

Обозначение характерных точек границ	Существующие координаты, м		Измененные (уточненные) координаты, м		Метод определения координат характерной точки	Средняя квадратическая погрешность положения характерной точки (Mt), м	Описание обозначения точки на местности (при наличии)
	X	Y	X	Y			
1	2	3	4	5	6	7	8
1	404483,10	1268131,00	404798,83	1271335,72	Картометрический метод	7	Закрепление отсутствует
2	404510,42	1268202,92	404894,11	1271494,29	Картометрический метод	7	Закрепление отсутствует
3	404513,12	1268210,85	404923,47	1271475,23	Картометрический метод	7	Закрепление отсутствует
4	404502,48	1268214,81	404904,31	1271422,61	Картометрический метод	7	Закрепление отсутствует
5	404461,30	1268228,32	404908,74	1271407,18	Картометрический метод	7	Закрепление отсутствует
6	404501,38	1268343,85	404924,27	1271417,25	Картометрический метод	7	Закрепление отсутствует
7	404542,59	1268328,31	404990,07	1271449,67	Картометрический метод	7	Закрепление отсутствует
8	404550,55	1268325,50	404976,03	1271466,41	Картометрический метод	7	Закрепление отсутствует
9	404577,49	1268421,26	404976,32	1271466,70	Картометрический метод	7	Закрепление отсутствует
10	404589,54	1268488,77	404937,13	1271513,09	Картометрический метод	7	Закрепление отсутствует
11	404559,19	1268492,37	404932,69	1271516,81	Картометрический метод	7	Закрепление отсутствует
12	404517,26	1268501,61	404929,98	1271517,89	Картометрический метод	7	Закрепление отсутствует
13	404513,52	1268502,39	404903,03	1271515,96	Картометрический метод	7	Закрепление отсутствует
14	404512,13	1268494,67	404883,77	1271513,91	Картометрический метод	7	Закрепление отсутствует
15	404506,29	1268467,72	404699,40	1271483,38	Картометрический метод	7	Закрепление отсутствует
16	404467,29	1268476,42	404700,28	1271479,21	Картометрический метод	7	Закрепление отсутствует
17	404473,29	1268503,34	404721,79	1271377,52	Картометрический метод	7	Закрепление отсутствует
18	404474,63	1268508,90	404763,56	1271373,05	Картометрический метод	7	Закрепление отсутствует
19	404474,89	1268509,85	404753,47	1271317,74	Картометрический метод	7	Закрепление отсутствует
20	404474,63	1268509,88	404778,47	1271322,73	Картометрический метод	7	Закрепление отсутствует
1	404483,10	1268131,00	404798,83	1271335,72	Картометрический метод	7	Закрепление отсутствует
							-
21	404408,02	1266252,35	404382,58	1266375,69	Картометрический метод	7	Закрепление отсутствует
22	-	-	404267,78	1266278,53	Картометрический метод	7	Закрепление отсутствует
23	-	-	404301,08	1266241,24	Картометрический метод	7	Закрепление отсутствует
24	-	-	404368,65	1266284,04	Картометрический	7	Закрепление

План границ объекта

Обзорная схема границ объекта



Масштаб 1:60000

Используемые условные знаки и обозначения:

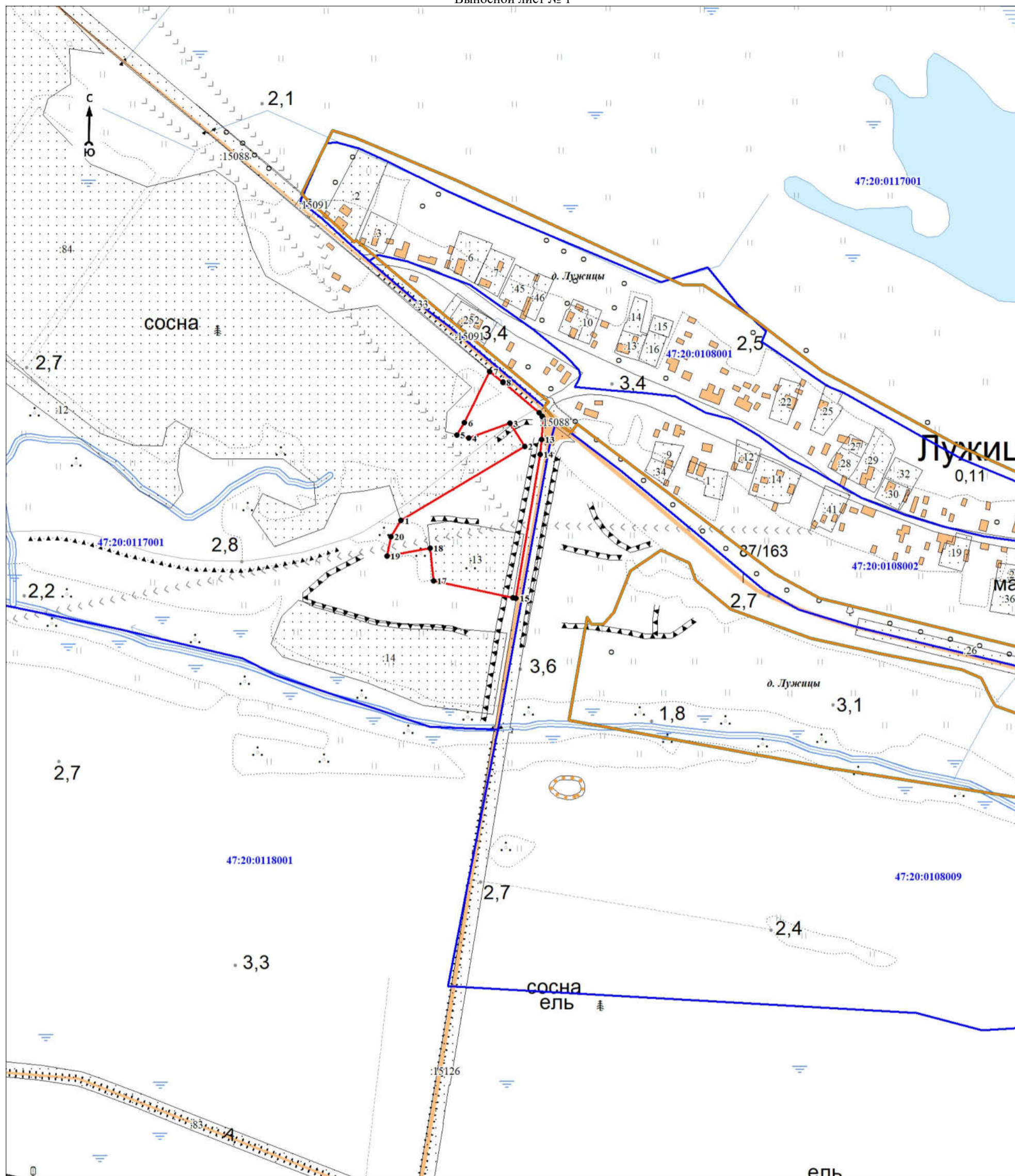
	- характерная точка границы объекта
	- уточняемая (изменяемая) часть границы объекта
	- существующая часть границы объекта, сведения о которой содержатся в Едином государственном реестре недвижимости
	- граница кадастрового квартала
	- номер кадастрового квартала
	- существующие границы земельного участка, имеющиеся в Едином государственном реестре недвижимости, сведения о которых достаточны для определения их местоположения
	- обозначение земельного участка, сведения о котором содержатся в Едином государственном реестре недвижимости
	- граница муниципального образования
	- граница населённого пункта, имеющиеся в Едином государственном реестре недвижимости, сведения о которых достаточны для определения их местоположения
	- граница населённого пункта, имеющиеся в генеральном плане «Усть-Лужского сельского поселения» Кингисеппского муниципального района Ленинградской области, сведения о которых достаточны для определения их местоположения
	- наименование населённого пункта
	- область и номер выносного листа

Подпись _____

Дата « ____ » _____ 20 г.

Место для оттиска печати (при наличии) лица, составившего описание местоположения границ объекта

План границ объекта
Выносной лист № 1



Масштаб 1:5000

Используемые условные знаки и обозначения:

Условные обозначения представлены на листе 4

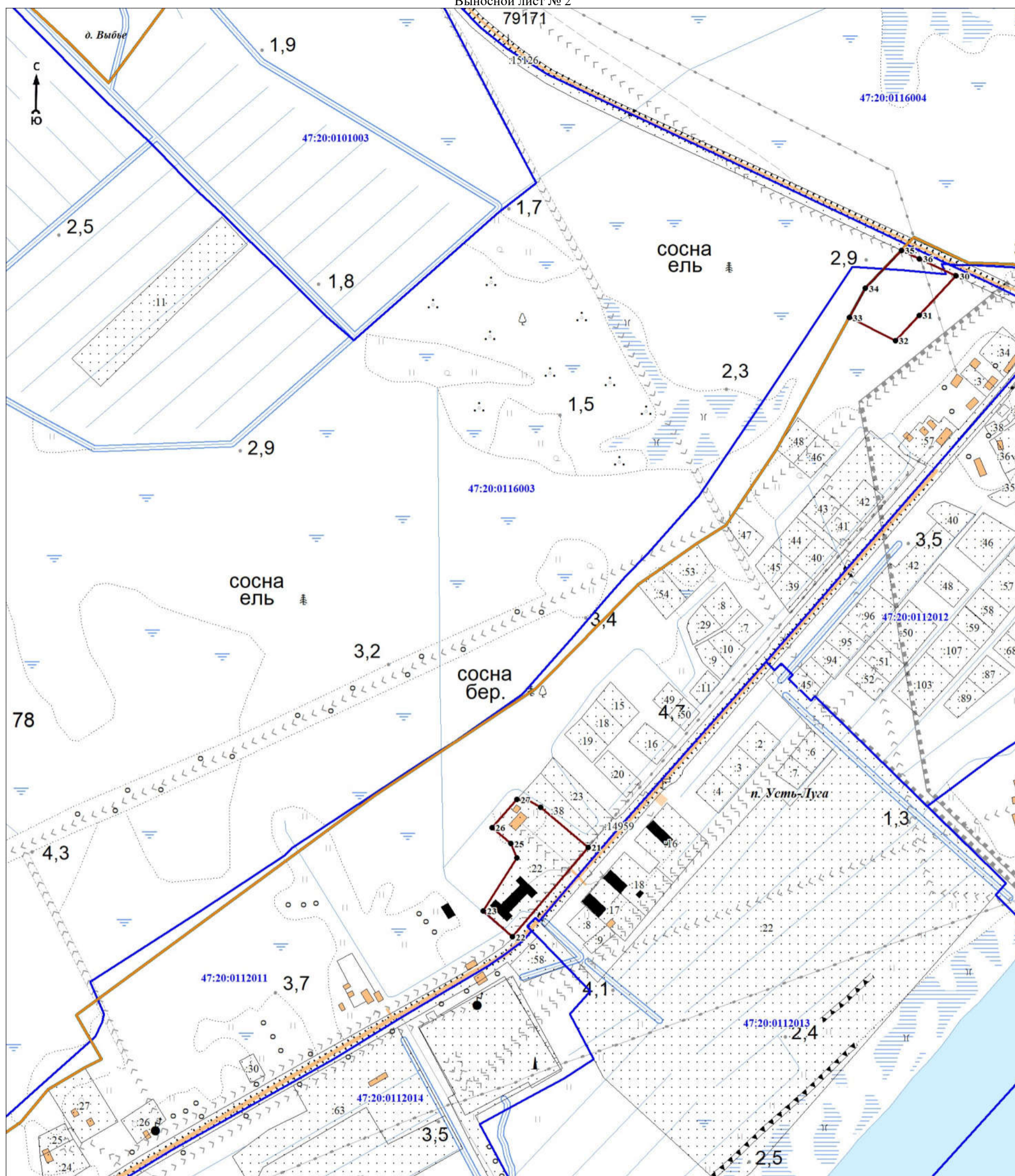
Подпись _____

Дата « ____ » _____ 20 г.

Место для оттиска печати (при наличии) лица, составившего описание местоположения границ объекта

План границ объекта

Выносной лист № 2



Масштаб 1:5000

Используемые условные знаки и обозначения:

Условные обозначения представлены на листе 4

Подпись _____

Дата « ____ » _____ 20 г.

Место для оттиска печати (при наличии) лица, составившего описание местоположения границ объекта

ОПИСАНИЕ МЕСТОПОЛОЖЕНИЯ ГРАНИЦ

Иная рекреационная зона РЗ (изменение местоположения)

(наименование объекта, местоположение границ которого описано (далее - объект))

Раздел 1

Сведения об объекте		
№ п/п	Характеристики объекта	Описание характеристик
1	2	3
1	Местоположение объекта	Ленинградская область, Кингисеппский муниципальный район, Усть-Лужское сельское поселение
2	Площадь объекта ± величина погрешности определения площади ($P \pm \Delta P$), м ²	159334 ± 9780
3	Иные характеристики объекта	<p>Виды разрешённого использования земельных участков и объектов капитального строительства:</p> <p>1) Основные виды разрешённого использования:</p> <ul style="list-style-type: none"> - Объекты культурно-досуговой деятельности; - Парки культуры и отдыха; - Историко-культурная деятельность; - Земельные участки (территории) общего пользования. <p>2) Условно разрешённые виды использования:</p> <ul style="list-style-type: none"> - Общественное питание; - Выставочно-ярмарочная деятельность. <p>3) Вспомогательные виды разрешённого использования:</p> <ul style="list-style-type: none"> - Предоставление коммунальных услуг.

Раздел 2

Сведения о местоположении границ объекта					
1. Система координат МСК 47 зона 1					
2. Сведения о характерных точках границ объекта					
Обозначение характерных точек границ	Координаты, м		Метод определения координат характерной точки	Средняя квадратическая погрешность положения характерной точки (Mt), м	Описание обозначения точки на местности (при наличии)
	X	Y			
1	2	3	4	5	6
-	-	-	-	-	-
3. Сведения о характерных точках части (частей) границы объекта					
Обозначение характерных точек части границы	Координаты, м		Метод определения координат характерной точки	Средняя квадратическая погрешность положения характерной точки (Mt), м	Описание обозначения точки на местности (при наличии)
	X	Y			
1	2	3	4	5	6
-	-	-	-	-	-

Раздел 3

Сведения о местоположении измененных (уточненных) границ объекта

1. Система координат МСК 47 зона 1

2. Сведения о характерных точках границ объекта

Обозначение характерных точек границ	Существующие координаты, м		Измененные (уточненные) координаты, м		Метод определения координат характерной точки	Средняя квадратическая погрешность положения характерной точки (Мт), м	Описание обозначения точки на местности (при наличии)
	X	Y	X	Y			
1	2	3	4	5	6	7	8
1	404685,25	1271758,45	404685,25	1271758,45	Картометрический метод	7	Закрепление отсутствует
2	404647,85	1271861,87	404647,85	1271861,87	Картометрический метод	7	Закрепление отсутствует
3	404627,92	1271951,60	404627,92	1271951,60	Картометрический метод	7	Закрепление отсутствует
4	404607,98	1272055,02	404607,98	1272055,02	Картометрический метод	7	Закрепление отсутствует
5	404596,77	1272079,95	404596,77	1272079,95	Картометрический метод	7	Закрепление отсутствует
6	404568,80	1272093,92	404568,80	1272093,92	Картометрический метод	7	Закрепление отсутствует
7	404561,71	1272097,86	404561,71	1272097,86	Картометрический метод	7	Закрепление отсутствует
8	404543,20	1272149,73	404543,20	1272149,73	Картометрический метод	7	Закрепление отсутствует
9	404530,72	1272182,13	404530,72	1272182,13	Картометрический метод	7	Закрепление отсутствует
10	404520,75	1272210,78	404520,75	1272210,78	Картометрический метод	7	Закрепление отсутствует
11	404513,28	1272244,43	404513,28	1272244,43	Картометрический метод	7	Закрепление отсутствует
12	404502,07	1272296,75	404502,07	1272296,75	Картометрический метод	7	Закрепление отсутствует
13	404499,57	1272339,13	404499,57	1272339,13	Картометрический метод	7	Закрепление отсутствует
14	404502,07	1272362,80	404502,07	1272362,80	Картометрический метод	7	Закрепление отсутствует
15	404489,07	1272394,75	404489,07	1272394,75	Картометрический метод	7	Закрепление отсутствует
16	404485,67	1272406,62	404485,67	1272406,62	Картометрический метод	7	Закрепление отсутствует
17	404497,65	1272466,47	404497,65	1272466,47	Картометрический метод	7	Закрепление отсутствует
18	404494,30	1272497,00	404494,30	1272497,00	Картометрический метод	7	Закрепление отсутствует
19	404490,95	1272527,55	404490,95	1272527,55	Картометрический метод	7	Закрепление отсутствует
20	404487,95	1272542,25	404487,95	1272542,25	Картометрический метод	7	Закрепление отсутствует
21	404482,47	1272569,65	404482,47	1272569,65	Картометрический метод	7	Закрепление отсутствует
22	404474,68	1272596,13	404474,68	1272596,13	Картометрический метод	7	Закрепление отсутствует
23	404466,85	1272622,60	404466,85	1272622,60	Картометрический метод	7	Закрепление отсутствует
24	404457,20	1272664,27	404457,20	1272664,27	Картометрический метод	7	Закрепление отсутствует
25	404454,32	1272682,27	404454,32	1272682,27	Картометрический метод	7	Закрепление отсутствует

Сведения о местоположении измененных (уточненных) границ объекта

1. Система координат МСК 47 зона 1

2. Сведения о характерных точках границ объекта

Обозначение характерных точек границ	Существующие координаты, м		Измененные (уточненные) координаты, м		Метод определения координат характерной точки	Средняя квадратическая погрешность положения	Описание обозначения точки на местности
	X	Y	X	Y			
26	404453,45	1272713,35	404453,45	1272713,35	Картометрический метод	7	Закрепление отсутствует
27	404419,08	1272765,28	404419,08	1272765,28	Картометрический метод	7	Закрепление отсутствует
28	404404,75	1272803,40	404404,75	1272803,40	Картометрический метод	7	Закрепление отсутствует
29	404395,65	1272823,35	404395,65	1272823,35	Картометрический метод	7	Закрепление отсутствует
30	404382,73	1272835,95	404382,73	1272835,95	Картометрический метод	7	Закрепление отсутствует
31	404381,33	1272876,53	404381,33	1272876,53	Картометрический метод	7	Закрепление отсутствует
32	404377,65	1272897,52	404377,65	1272897,52	Картометрический метод	7	Закрепление отсутствует
33	404374,00	1272918,50	404374,00	1272918,50	Картометрический метод	7	Закрепление отсутствует
34	404379,58	1272937,75	404379,58	1272937,75	Картометрический метод	7	Закрепление отсутствует
35	404393,20	1272954,55	404393,20	1272954,55	Картометрический метод	7	Закрепление отсутствует
36	404394,35	1272955,09	404394,35	1272955,09	Картометрический метод	7	Закрепление отсутствует
37	404389,41	1272975,54	404397,83	1272956,69	Картометрический метод	7	Закрепление отсутствует
38	404389,40	1272975,64	404397,01	1272960,78	Картометрический метод	7	Закрепление отсутствует
39	404389,32	1272976,15	404394,84	1272968,80	Картометрический метод	7	Закрепление отсутствует
40	404385,72	1272998,47	404393,33	1272976,61	Картометрический метод	7	Закрепление отсутствует
41	404383,61	1273011,57	404388,88	1273001,12	Картометрический метод	7	Закрепление отсутствует
42	404382,89	1273012,64	404383,49	1273028,75	Картометрический метод	7	Закрепление отсутствует
43	404381,71	1273012,66	404374,56	1273023,70	Картометрический метод	7	Закрепление отсутствует
44	404367,44	1273001,24	404367,03	1273014,97	Картометрический метод	7	Закрепление отсутствует
45	404366,75	1272997,77	404365,19	1273009,97	Картометрический метод	7	Закрепление отсутствует
46	404368,61	1272993,15	404363,98	1273006,28	Картометрический метод	7	Закрепление отсутствует
47	404369,60	1272991,01	404362,76	1273002,09	Картометрический метод	7	Закрепление отсутствует
48	404365,40	1272981,10	404361,46	1272996,93	Картометрический метод	7	Закрепление отсутствует
49	404362,79	1272979,05	404360,65	1272993,13	Картометрический метод	7	Закрепление отсутствует
50	-	-	404360,03	1272989,80	Картометрический метод	7	Закрепление отсутствует
51	-	-	404359,43	1272985,97	Картометрический метод	7	Закрепление отсутствует
52	-	-	404359,07	1272981,84	Картометрический	7	Закрепление

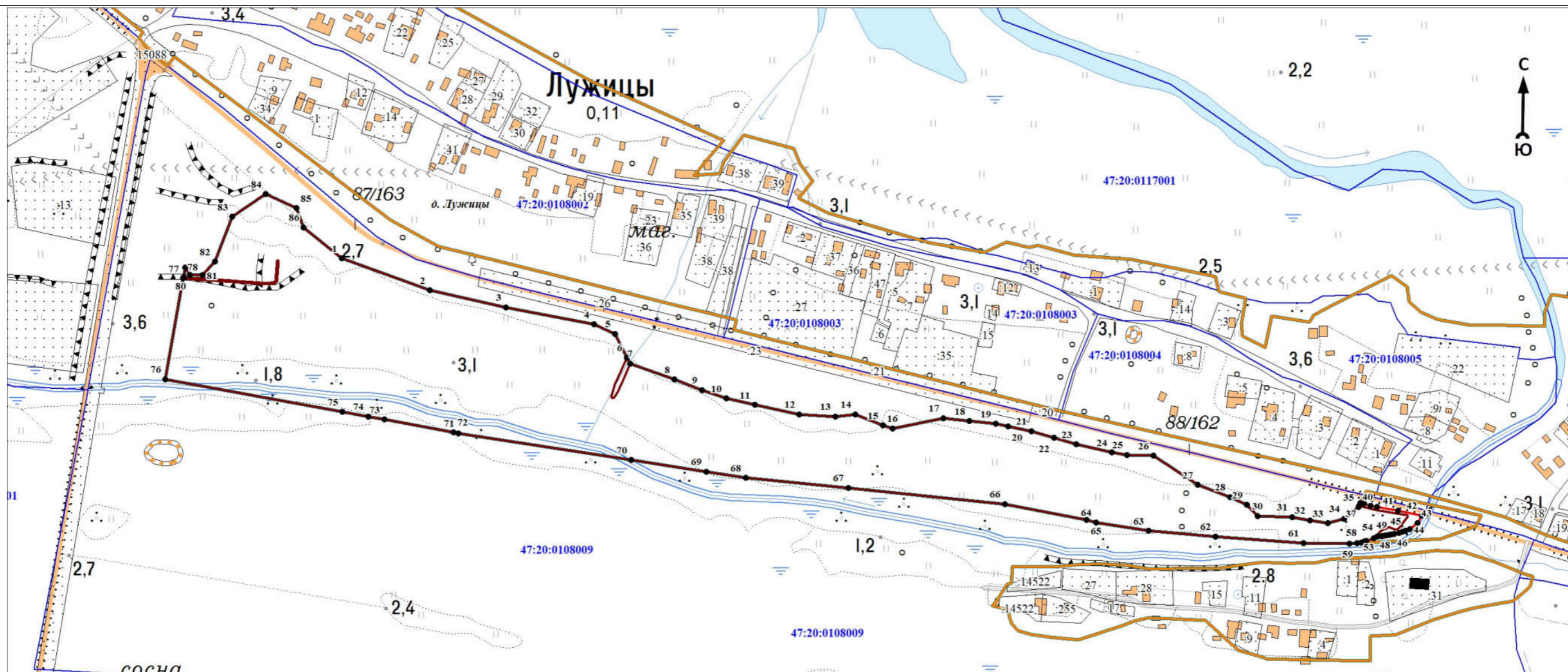
Сведения о местоположении измененных (уточненных) границ объекта

1. Система координат МСК 47 зона 1

2. Сведения о характерных точках границ объекта

Обозначение характерных точек границ	Существующие координаты, м		Измененные (уточненные) координаты, м		Метод определения координат характерной точки	Средняя квадратическая погрешность положения	Описание обозначения точки на местности
	X	Y	X	Y			
					метод		отсутствует
53	404358,78	1272977,77	404358,78	1272977,77	Картометрический метод	7	Закрепление отсутствует
54	404352,74	1272962,07	404358,27	1272976,46	Картометрический метод	7	Закрепление отсутствует
55	-	-	404356,76	1272972,53	Картометрический метод	7	Закрепление отсутствует
56	-	-	404353,24	1272963,38	Картометрический метод	7	Закрепление отсутствует
57	-	-	404352,47	1272961,17	Картометрический метод	7	Закрепление отсутствует
58	404351,41	1272957,61	404351,41	1272957,61	Картометрический метод	7	Закрепление отсутствует
59	404350,79	1272953,00	404350,79	1272953,00	Картометрический метод	7	Закрепление отсутствует
60	404350,26	1272943,67	404350,26	1272943,67	Картометрический метод	7	Закрепление отсутствует
61	404350,95	1272889,68	404350,95	1272889,68	Картометрический метод	7	Закрепление отсутствует
62	404358,65	1272786,30	404358,65	1272786,30	Картометрический метод	7	Закрепление отсутствует
63	404365,10	1272707,60	404365,10	1272707,60	Картометрический метод	7	Закрепление отсутствует
64	404375,20	1272645,98	404375,20	1272645,98	Картометрический метод	7	Закрепление отсутствует
65	404378,00	1272634,82	404378,00	1272634,82	Картометрический метод	7	Закрепление отсутствует
66	404396,75	1272538,50	404396,75	1272538,50	Картометрический метод	7	Закрепление отсутствует
67	404415,80	1272354,35	404415,80	1272354,35	Картометрический метод	7	Закрепление отсутствует
68	404427,43	1272233,55	404427,43	1272233,55	Картометрический метод	7	Закрепление отсутствует
69	404434,65	1272187,03	404434,65	1272187,03	Картометрический метод	7	Закрепление отсутствует
70	404448,30	1272099,15	404448,30	1272099,15	Картометрический метод	7	Закрепление отсутствует
71	404479,90	1271895,80	404479,90	1271895,80	Картометрический метод	7	Закрепление отсутствует
72	404480,98	1271889,95	404480,98	1271889,95	Картометрический метод	7	Закрепление отсутствует
73	404495,97	1271808,48	404495,97	1271808,48	Картометрический метод	7	Закрепление отсутствует
74	404499,46	1271789,48	404499,46	1271789,48	Картометрический метод	7	Закрепление отсутствует
75	404505,02	1271759,25	404505,02	1271759,25	Картометрический метод	7	Закрепление отсутствует
76	404543,35	1271551,10	404543,35	1271551,10	Картометрический метод	7	Закрепление отсутствует
77	404661,83	1271572,09	404661,83	1271572,09	Картометрический метод	7	Закрепление отсутствует
78	404663,31	1271572,35	404663,31	1271572,35	Картометрический метод	7	Закрепление отсутствует

План границ объекта



Масштаб 1:5000

Используемые условные знаки и обозначения:

- 1 - характерная точка границы объекта
- уточняемая (изменяемая) часть границы объекта
- существующая часть границы объекта, сведения о которой содержатся в Едином государственном реестре недвижимости
- граница кадастрового квартала
- 47:20:0000000 - номер кадастрового квартала
- существующие границы земельного участка, имеющиеся в Едином государственном реестре недвижимости, сведения о которых достаточны для определения их местоположения
- :1 - обозначение земельного участка, сведения о котором содержатся в Едином государственном реестре недвижимости
- граница муниципального образования
- граница населённого пункта, имеющиеся в Едином государственном реестре недвижимости, сведения о которых достаточны для определения их местоположения
- граница населённого пункта, имеющиеся в генеральном плане "Усть-Лужского сельского поселения" Кингисеппского муниципального района Ленинградской области, сведения о которых достаточны для определения их местоположения
- п. Усть-Луга - наименование населённого пункта
- 1 - область и номер выносного листа

Подпись _____

Дата « ____ » _____ 20 г.

Место для оттиска печати (при наличии) лица, составившего описание местоположения границ объекта

План границ объекта



Масштаб 1:3000

Используемые условные знаки и обозначения:








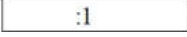




Условные обозначения представлены на листе 4

Подпись _____

Дата « ____ » _____ 20 г.

Место для оттиска печати (при наличии) лица, составившего описание местоположения границ объекта

Условные обозначения

	- характерная точка границы объекта
	- уточняемая (изменяемая) часть границы объекта
	- существующая часть границы объекта, сведения о которой содержатся в Едином государственном реестре недвижимости
	- граница кадастрового квартала
	- номер кадастрового квартала
	- существующие границы земельного участка, имеющиеся в Едином государственном реестре недвижимости, сведения о которых достаточны для определения их местоположения
	- обозначение земельного участка, сведения о котором содержатся в Едином государственном реестре недвижимости
	- граница муниципального образования
	- граница населённого пункта, имеющиеся в Едином государственном реестре недвижимости, сведения о которых достаточны для определения их местоположения
	- граница населённого пункта, имеющиеся в генеральном плане "Усть-Лужского сельского поселения" Кингисеппского муниципального района Ленинградской области, сведения о которых достаточны для определения их местоположения
	- наименование населённого пункта
	- область и номер выносного листа

ОПИСАНИЕ МЕСТОПОЛОЖЕНИЯ ГРАНИЦ

Зона озелененных территорий специального назначения С3 (изменение местоположения)

(наименование объекта, местоположение границ которого описано (далее - объект))

Раздел 1

Сведения об объекте		
№ п/п	Характеристики объекта	Описание характеристик
1	2	3
1	Местоположение объекта	Ленинградская область, Кингисеппский муниципальный район, Усть-Лужское сельское поселение, посёлок Усть-Луга
2	Площадь объекта ± величина погрешности определения площади ($P \pm \Delta P$), м ²	505098 ± 17412
3	Иные характеристики объекта	<p>Виды разрешённого использования земельных участков и объектов капитального строительства:</p> <p>1) Основные виды разрешённого использования:</p> <ul style="list-style-type: none"> - Коммунальное обслуживание; - Служебные гаражи; - Объекты придорожного сервиса; - Предоставление коммунальных услуг; - Охрана природных территорий; - Земельные участки (территории) общего пользования. <p>2) Условно разрешённые виды использования зоны не устанавливаются.</p> <p>3) Вспомогательные виды разрешённого использования зоны не устанавливаются.</p>

Раздел 2

Сведения о местоположении границ объекта					
1. Система координат МСК 47 зона 1					
2. Сведения о характерных точках границ объекта					
Обозначение характерных точек границ	Координаты, м		Метод определения координат характерной точки	Средняя квадратическая погрешность положения характерной точки (Mt), м	Описание обозначения точки на местности (при наличии)
	X	Y			
1	2	3	4	5	6
-	-	-	-	-	-
3. Сведения о характерных точках части (частей) границы объекта					
Обозначение характерных точек части границы	Координаты, м		Метод определения координат характерной точки	Средняя квадратическая погрешность положения характерной точки (Mt), м	Описание обозначения точки на местности (при наличии)
	X	Y			
1	2	3	4	5	6
-	-	-	-	-	-

Раздел 3

Сведения о местоположении измененных (уточненных) границ объекта

1. Система координат МСК 47 зона 1

2. Сведения о характерных точках границ объекта

Обозначение характерных точек границ	Существующие координаты, м		Измененные (уточненные) координаты, м		Метод определения координат характерной точки	Средняя квадратическая погрешность положения характерной точки (Mt), м	Описание обозначения точки на местности (при наличии)
	X	Y	X	Y			
1	2	3	4	5	6	7	8
1	406341,85	1265627,68	403698,70	1269384,61	Картометрический метод	7	Закрепление отсутствует
2	406243,65	1265803,20	403684,63	1269382,35	Картометрический метод	7	Закрепление отсутствует
3	406187,14	1265766,72	403675,02	1269381,10	Картометрический метод	7	Закрепление отсутствует
4	406205,90	1265752,18	403651,52	1269380,17	Картометрический метод	7	Закрепление отсутствует
5	406233,17	1265772,40	403616,37	1269377,41	Картометрический метод	7	Закрепление отсутствует
6	406237,32	1265764,98	403609,96	1269360,40	Картометрический метод	7	Закрепление отсутствует
7	406244,68	1265751,53	403588,77	1269309,60	Картометрический метод	7	Закрепление отсутствует
8	406228,55	1265734,51	403568,99	1269262,30	Картометрический метод	7	Закрепление отсутствует
9	406242,36	1265723,81	403574,90	1269258,13	Картометрический метод	7	Закрепление отсутствует
10	406263,44	1265686,12	403561,86	1269239,98	Картометрический метод	7	Закрепление отсутствует
11	-	-	403560,08	1269240,93	Картометрический метод	7	Закрепление отсутствует
12	-	-	403543,93	1269202,12	Картометрический метод	7	Закрепление отсутствует
13	-	-	403508,58	1269117,13	Картометрический метод	7	Закрепление отсутствует
14	-	-	403479,57	1269109,11	Картометрический метод	7	Закрепление отсутствует
15	-	-	403414,13	1269091,02	Картометрический метод	7	Закрепление отсутствует
16	-	-	403396,28	1269179,04	Картометрический метод	7	Закрепление отсутствует
17	-	-	403329,16	1269293,23	Картометрический метод	7	Закрепление отсутствует
18	-	-	403380,91	1269335,04	Картометрический метод	7	Закрепление отсутствует
19	-	-	403417,04	1269305,59	Картометрический метод	7	Закрепление отсутствует
20	-	-	403479,59	1269327,80	Картометрический метод	7	Закрепление отсутствует
21	-	-	403467,26	1269390,93	Картометрический метод	7	Закрепление отсутствует
22	-	-	403509,87	1269431,40	Картометрический метод	7	Закрепление отсутствует
23	-	-	403465,01	1269467,61	Картометрический метод	7	Закрепление отсутствует
24	-	-	403460,72	1269441,81	Картометрический метод	7	Закрепление отсутствует
25	-	-	403461,34	1269420,90	Картометрический метод	7	Закрепление отсутствует

Сведения о местоположении измененных (уточненных) границ объекта

1. Система координат МСК 47 зона 1

2. Сведения о характерных точках границ объекта

Обозначение характерных точек границ	Существующие координаты, м		Измененные (уточненные) координаты, м		Метод определения координат характерной точки	Средняя квадратическая погрешность положения характерной точки	Описание обозначения точки на местности (при наличии)
	X	Y	X	Y			
26	-	-	403464,61	1269395,23	Картометрический метод	7	Закрепление отсутствует
27	-	-	403457,82	1269364,10	Картометрический метод	7	Закрепление отсутствует
28	-	-	403371,81	1269368,84	Картометрический метод	7	Закрепление отсутствует
29	-	-	403358,03	1269378,32	Картометрический метод	7	Закрепление отсутствует
30	-	-	403346,28	1269390,26	Картометрический метод	7	Закрепление отсутствует
31	-	-	403343,18	1269395,24	Картометрический метод	7	Закрепление отсутствует
32	-	-	403298,01	1269364,51	Картометрический метод	7	Закрепление отсутствует
33	-	-	403283,83	1269354,87	Картометрический метод	7	Закрепление отсутствует
34	-	-	403266,63	1269350,90	Картометрический метод	7	Закрепление отсутствует
35	-	-	403262,88	1269362,70	Картометрический метод	7	Закрепление отсутствует
36	-	-	403214,59	1269330,79	Картометрический метод	7	Закрепление отсутствует
37	-	-	403207,50	1269326,13	Картометрический метод	7	Закрепление отсутствует
38	-	-	403148,22	1269289,89	Картометрический метод	7	Закрепление отсутствует
39	-	-	403140,55	1269285,71	Картометрический метод	7	Закрепление отсутствует
40	-	-	403153,25	1269263,47	Картометрический метод	7	Закрепление отсутствует
41	-	-	403279,85	1269337,11	Картометрический метод	7	Закрепление отсутствует
42	-	-	403373,30	1269177,71	Картометрический метод	7	Закрепление отсутствует
43	-	-	403397,46	1269043,92	Картометрический метод	7	Закрепление отсутствует
44	-	-	403409,27	1268971,95	Картометрический метод	7	Закрепление отсутствует
45	-	-	403421,88	1268895,08	Картометрический метод	7	Закрепление отсутствует
46	-	-	403425,01	1268883,32	Картометрический метод	7	Закрепление отсутствует
47	-	-	403452,03	1268893,92	Картометрический метод	7	Закрепление отсутствует
48	-	-	403462,18	1268867,87	Картометрический метод	7	Закрепление отсутствует
49	-	-	403463,41	1268856,38	Картометрический метод	7	Закрепление отсутствует
50	-	-	403542,29	1268880,86	Картометрический метод	7	Закрепление отсутствует
51	-	-	403534,86	1268912,20	Картометрический метод	7	Закрепление отсутствует

Сведения о местоположении измененных (уточненных) границ объекта

1. Система координат МСК 47 зона 1

2. Сведения о характерных точках границ объекта

Обозначение характерных точек границ	Существующие координаты, м		Измененные (уточненные) координаты, м		Метод определения координат характерной точки	Средняя квадратическая погрешность положения характерной	Описание обозначения точки на местности (тип, величина)
	X	Y	X	Y			
52	-	-	403534,74	1268994,61	Картометрический метод	7	Закрепление отсутствует
53	-	-	403553,19	1269038,87	Картометрический метод	7	Закрепление отсутствует
54	-	-	403604,53	1269162,01	Картометрический метод	7	Закрепление отсутствует
55	-	-	403617,40	1269193,21	Картометрический метод	7	Закрепление отсутствует
56	-	-	403608,30	1269190,64	Картометрический метод	7	Закрепление отсутствует
57	-	-	403589,14	1269232,97	Картометрический метод	7	Закрепление отсутствует
58	-	-	403626,56	1269240,75	Картометрический метод	7	Закрепление отсутствует
59	-	-	403638,46	1269243,40	Картометрический метод	7	Закрепление отсутствует
60	-	-	403650,37	1269271,96	Картометрический метод	7	Закрепление отсутствует
61	-	-	403620,39	1269308,33	Картометрический метод	7	Закрепление отсутствует
62	-	-	403636,50	1269347,30	Картометрический метод	7	Закрепление отсутствует
63	-	-	403665,12	1269349,99	Картометрический метод	7	Закрепление отсутствует
64	-	-	403694,71	1269352,78	Картометрический метод	7	Закрепление отсутствует
65	-	-	403707,53	1269353,99	Картометрический метод	7	Закрепление отсутствует
1	406341,85	1265627,68	403698,70	1269384,61	Картометрический метод	7	Закрепление отсутствует
							-
66	405966,38	1265935,68	404383,90	1268943,12	Картометрический метод	7	Закрепление отсутствует
67	405966,66	1265936,30	404408,52	1268954,74	Картометрический метод	7	Закрепление отсутствует
68	405802,28	1266014,37	404410,12	1268982,37	Картометрический метод	7	Закрепление отсутствует
69	405771,92	1266028,93	404424,30	1269044,44	Картометрический метод	7	Закрепление отсутствует
70	405743,75	1266041,96	404425,63	1269051,89	Картометрический метод	7	Закрепление отсутствует
71	405713,50	1266056,72	404426,24	1269052,94	Картометрический метод	7	Закрепление отсутствует
72	405708,19	1266059,23	404427,70	1269059,36	Картометрический метод	7	Закрепление отсутствует
73	405703,55	1266056,85	404469,16	1269127,72	Картометрический метод	7	Закрепление отсутствует
74	405964,03	1265935,65	404479,68	1269146,05	Картометрический метод	7	Закрепление отсутствует
75	-	-	404462,06	1269161,87	Картометрический метод	7	Закрепление отсутствует
76	-	-	404401,50	1269052,99	Картометрический	7	Закрепление

Сведения о местоположении измененных (уточненных) границ объекта

1. Система координат МСК 47 зона 1

2. Сведения о характерных точках границ объекта

Обозначение характерных точек границ	Существующие координаты, м		Измененные (уточненные) координаты, м		Метод определения координат характерной точки	Средняя квадратическая погрешность положения характерной	Описание обозначения точки на местности (тип здания)
	X	Y	X	Y			
					метод		отсутствует
77	-	-	404359,59	1268976,76	Картометрический метод	7	Закрепление отсутствует
78	-	-	404345,88	1268938,61	Картометрический метод	7	Закрепление отсутствует
66	405966,38	1265935,68	404383,90	1268943,12	Картометрический метод	7	Закрепление отсутствует
							-
79	405730,43	1266069,40	404870,47	1268840,52	Картометрический метод	7	Закрепление отсутствует
80	405751,91	1266059,12	404927,75	1268805,95	Картометрический метод	7	Закрепление отсутствует
81	405780,02	1266046,12	405015,48	1268753,00	Картометрический метод	7	Закрепление отсутствует
82	405810,46	1266031,51	405038,80	1268734,53	Картометрический метод	7	Закрепление отсутствует
83	405958,79	1265961,07	405041,37	1268732,69	Картометрический метод	7	Закрепление отсутствует
84	405952,29	1265986,74	405055,12	1268741,73	Картометрический метод	7	Закрепление отсутствует
85	405751,20	1266079,62	405079,70	1268767,02	Картометрический метод	7	Закрепление отсутствует
86	-	-	405044,78	1268793,53	Картометрический метод	7	Закрепление отсутствует
87	-	-	404964,20	1268842,06	Картометрический метод	7	Закрепление отсутствует
88	-	-	404923,25	1268866,62	Картометрический метод	7	Закрепление отсутствует
89	-	-	404891,35	1268885,63	Картометрический метод	7	Закрепление отсутствует
79	405730,43	1266069,40	404870,47	1268840,52	Картометрический метод	7	Закрепление отсутствует
							-
90	405114,88	1266847,50	405205,60	1269008,89	Картометрический метод	7	Закрепление отсутствует
91	405092,80	1266895,21	405221,46	1269007,33	Картометрический метод	7	Закрепление отсутствует
92	404997,51	1266806,11	405234,96	1269006,86	Картометрический метод	7	Закрепление отсутствует
93	404969,75	1266782,98	405255,23	1269032,47	Картометрический метод	7	Закрепление отсутствует
94	405017,82	1266686,49	405283,01	1269052,99	Картометрический метод	7	Закрепление отсутствует
95	405061,41	1266710,50	405325,40	1269084,28	Картометрический метод	7	Закрепление отсутствует
96	405031,71	1266769,63	405372,76	1269126,39	Картометрический метод	7	Закрепление отсутствует
97	-	-	405403,06	1269145,19	Картометрический метод	7	Закрепление отсутствует
98	-	-	405428,30	1269160,86	Картометрический метод	7	Закрепление отсутствует
99	-	-	405494,50	1269220,03	Картометрический	7	Закрепление

Сведения о местоположении измененных (уточненных) границ объекта

1. Система координат МСК 47 зона 1

2. Сведения о характерных точках границ объекта

Обозначение характерных точек границ	Существующие координаты, м		Измененные (уточненные) координаты, м		Метод определения координат характерной точки	Средняя квадратическая погрешность положения характерной	Описание обозначения точки на местности (тип здания)
	X	Y	X	Y			
					метод		отсутствует
100	-	-	405571,38	1269287,84	Картометрический метод	7	Закрепление отсутствует
101	-	-	405625,52	1269334,37	Картометрический метод	7	Закрепление отсутствует
102	-	-	405615,24	1269348,68	Картометрический метод	7	Закрепление отсутствует
103	-	-	405588,32	1269325,66	Картометрический метод	7	Закрепление отсутствует
104	-	-	405397,54	1269162,59	Картометрический метод	7	Закрепление отсутствует
105	-	-	405351,87	1269127,25	Картометрический метод	7	Закрепление отсутствует
106	-	-	405310,32	1269090,15	Картометрический метод	7	Закрепление отсутствует
107	-	-	405294,84	1269076,51	Картометрический метод	7	Закрепление отсутствует
108	-	-	405293,76	1269077,16	Картометрический метод	7	Закрепление отсутствует
109	-	-	405289,70	1269082,34	Картометрический метод	7	Закрепление отсутствует
110	-	-	405248,40	1269046,27	Картометрический метод	7	Закрепление отсутствует
111	-	-	405215,36	1269017,42	Картометрический метод	7	Закрепление отсутствует
90	405114,88	1266847,50	405205,60	1269008,89	Картометрический метод	7	Закрепление отсутствует
							-
112	405130,07	1266861,72	405055,50	1269194,04	Картометрический метод	7	Закрепление отсутствует
113	405131,57	1266863,13	404970,04	1269043,74	Картометрический метод	7	Закрепление отсутствует
114	405129,40	1266928,07	404958,33	1269049,92	Картометрический метод	7	Закрепление отсутствует
115	405107,73	1266908,81	404945,83	1269028,53	Картометрический метод	7	Закрепление отсутствует
116	405118,55	1266886,84	404945,42	1269017,26	Картометрический метод	7	Закрепление отсутствует
117	-	-	404965,56	1269019,14	Картометрический метод	7	Закрепление отсутствует
118	-	-	405007,22	1269019,03	Картометрический метод	7	Закрепление отсутствует
119	-	-	405037,60	1269016,65	Картометрический метод	7	Закрепление отсутствует
120	-	-	405037,59	1269029,81	Картометрический метод	7	Закрепление отсутствует
121	-	-	405037,84	1269068,01	Картометрический метод	7	Закрепление отсутствует
122	-	-	405189,21	1269171,92	Картометрический метод	7	Закрепление отсутствует
123	-	-	405207,06	1269149,35	Картометрический метод	7	Закрепление отсутствует

Сведения о местоположении измененных (уточненных) границ объекта

1. Система координат МСК 47 зона 1

2. Сведения о характерных точках границ объекта

Обозначение характерных точек границ	Существующие координаты, м		Измененные (уточненные) координаты, м		Метод определения координат характерной точки	Средняя квадратическая погрешность положения характерной	Описание обозначения точки на местности (при наличии)
	X	Y	X	Y			
124	-	-	405237,55	1269170,55	Картометрический метод	7	Закрепление отсутствует
125	-	-	405250,66	1269180,46	Картометрический метод	7	Закрепление отсутствует
112	405130,07	1266861,72	405055,50	1269194,04	Картометрический метод	7	Закрепление отсутствует
							-
126	403201,73	1267108,58	404602,45	1268635,67	Картометрический метод	7	Закрепление отсутствует
127	403209,31	1267118,99	404587,40	1268611,97	Картометрический метод	7	Закрепление отсутствует
128	403347,54	1267309,05	404585,75	1268612,97	Картометрический метод	7	Закрепление отсутствует
129	403358,00	1267323,47	404582,27	1268608,14	Картометрический метод	7	Закрепление отсутствует
130	403368,35	1267312,55	404567,03	1268582,03	Картометрический метод	7	Закрепление отсутствует
131	403368,70	1267313,20	404552,35	1268556,87	Картометрический метод	7	Закрепление отсутствует
132	403388,07	1267347,03	404513,52	1268502,39	Картометрический метод	7	Закрепление отсутствует
133	403436,68	1267431,92	404517,26	1268501,61	Картометрический метод	7	Закрепление отсутствует
134	403462,66	1267468,00	404559,19	1268492,37	Картометрический метод	7	Закрепление отсутствует
135	403470,15	1267549,43	404604,27	1268638,62	Картометрический метод	7	Закрепление отсутствует
126	403201,73	1267108,58	404602,45	1268635,67	Картометрический метод	7	Закрепление отсутствует
							-
136	404421,37	1267532,96	403481,12	1268297,54	Картометрический метод	7	Закрепление отсутствует
137	404419,22	1267528,00	403445,88	1268331,21	Картометрический метод	7	Закрепление отсутствует
138	404414,89	1267524,35	403434,50	1268320,23	Картометрический метод	7	Закрепление отсутствует
139	404411,17	1267524,28	403433,60	1268319,35	Картометрический метод	7	Закрепление отсутствует
140	404407,03	1267525,63	403446,57	1268307,31	Картометрический метод	7	Закрепление отсутствует
141	404393,08	1267535,00	403447,18	1268305,72	Картометрический метод	7	Закрепление отсутствует
142	404385,34	1267535,02	403470,41	1268284,40	Картометрический метод	7	Закрепление отсутствует
143	404369,18	1267541,61	403475,47	1268285,90	Картометрический метод	7	Закрепление отсутствует
144	404369,90	1267544,08	403483,59	1268280,39	Картометрический метод	7	Закрепление отсутствует
145	404310,50	1267590,97	403481,84	1268273,89	Картометрический метод	7	Закрепление отсутствует
146	404309,97	1267585,99	403530,60	1268229,69	Картометрический метод	7	Закрепление отсутствует

Сведения о местоположении измененных (уточненных) границ объекта

1. Система координат МСК 47 зона 1

2. Сведения о характерных точках границ объекта

Обозначение характерных точек границ	Существующие координаты, м		Измененные (уточненные) координаты, м		Метод определения координат характерной точки	Средняя квадратическая погрешность положения характерной	Описание обозначения точки на местности (тип, величина)
	X	Y	X	Y			
147	404308,28	1267584,21	403585,92	1268180,80	Картометрический метод	7	Закрепление отсутствует
148	404289,83	1267593,97	403639,84	1268128,85	Картометрический метод	7	Закрепление отсутствует
149	404289,22	1267599,23	403653,29	1268120,12	Картометрический метод	7	Закрепление отсутствует
150	404278,38	1267605,66	403670,76	1268103,23	Картометрический метод	7	Закрепление отсутствует
151	404245,29	1267504,28	403683,17	1268089,09	Картометрический метод	7	Закрепление отсутствует
152	404290,17	1267491,20	403694,30	1268081,61	Картометрический метод	7	Закрепление отсутствует
153	404303,79	1267528,08	403696,93	1268082,74	Картометрический метод	7	Закрепление отсутствует
154	404361,13	1267514,00	403716,33	1268065,59	Картометрический метод	7	Закрепление отсутствует
155	404378,70	1267510,38	403717,30	1268059,97	Картометрический метод	7	Закрепление отсутствует
156	404347,83	1267453,57	403766,18	1268012,97	Картометрический метод	7	Закрепление отсутствует
157	404391,10	1267435,47	403831,37	1267953,85	Картометрический метод	7	Закрепление отсутствует
158	404423,40	1267500,03	403860,44	1267927,38	Картометрический метод	7	Закрепление отсутствует
159	404430,25	1267527,39	403865,58	1267948,18	Картометрический метод	7	Закрепление отсутствует
160	-	-	403784,14	1268021,45	Картометрический метод	7	Закрепление отсутствует
161	-	-	403731,95	1268068,40	Картометрический метод	7	Закрепление отсутствует
162	-	-	403725,66	1268074,06	Картометрический метод	7	Закрепление отсутствует
163	-	-	403704,31	1268093,23	Картометрический метод	7	Закрепление отсутствует
164	-	-	403639,63	1268152,22	Картометрический метод	7	Закрепление отсутствует
165	-	-	403606,86	1268182,21	Картометрический метод	7	Закрепление отсутствует
166	-	-	403582,57	1268204,45	Картометрический метод	7	Закрепление отсутствует
167	-	-	403555,30	1268229,29	Картометрический метод	7	Закрепление отсутствует
136	404421,37	1267532,96	403481,12	1268297,54	Картометрический метод	7	Закрепление отсутствует
							-
168	405417,77	1268445,46	403736,25	1268008,80	Картометрический метод	7	Закрепление отсутствует
169	405423,84	1268455,65	403726,79	1267983,88	Картометрический метод	7	Закрепление отсутствует
170	405366,03	1268497,32	403764,71	1267950,77	Картометрический метод	7	Закрепление отсутствует
171	405369,00	1268501,53	403806,76	1267914,06	Картометрический	7	Закрепление

Сведения о местоположении измененных (уточненных) границ объекта

1. Система координат МСК 47 зона 1

2. Сведения о характерных точках границ объекта

Обозначение характерных точек границ	Существующие координаты, м		Измененные (уточненные) координаты, м		Метод определения координат характерной точки	Средняя квадратическая погрешность положения характерной	Описание обозначения точки на местности (тип точки)
	X	Y	X	Y			
					метод		отсутствует
172	405326,99	1268531,02	403811,27	1267910,12	Картометрический метод	7	Закрепление отсутствует
173	405320,91	1268525,11	403815,76	1267905,86	Картометрический метод	7	Закрепление отсутствует
174	405369,40	1268489,01	403819,92	1267900,94	Картометрический метод	7	Закрепление отсутствует
175	405364,56	1268483,15	403823,52	1267895,60	Картометрический метод	7	Закрепление отсутствует
176	405369,00	1268479,94	403826,50	1267889,88	Картометрический метод	7	Закрепление отсутствует
177	405413,44	1268448,65	403828,21	1267885,68	Картометрический метод	7	Закрепление отсутствует
178	-	-	403833,04	1267926,64	Картометрический метод	7	Закрепление отсутствует
179	-	-	403818,59	1267939,78	Картометрический метод	7	Закрепление отсутствует
180	-	-	403753,40	1267998,91	Картометрический метод	7	Закрепление отсутствует
168	405417,77	1268445,46	403736,25	1268008,80	Картометрический метод	7	Закрепление отсутствует
							-
181	406098,27	1268602,81	402810,53	1269097,29	Картометрический метод	7	Закрепление отсутствует
182	406049,42	1268581,94	402811,37	1269091,75	Картометрический метод	7	Закрепление отсутствует
183	406065,30	1268529,36	402839,95	1269043,92	Картометрический метод	7	Закрепление отсутствует
184	406118,94	1268551,71	402841,30	1269044,66	Картометрический метод	7	Закрепление отсутствует
185	406121,48	1268545,04	402873,73	1269064,75	Картометрический метод	7	Закрепление отсутствует
186	406129,92	1268538,61	402851,73	1269107,95	Картометрический метод	7	Закрепление отсутствует
187	406128,29	1268542,00	402848,24	1269114,72	Картометрический метод	7	Закрепление отсутствует
181	406098,27	1268602,81	402810,53	1269097,29	Картометрический метод	7	Закрепление отсутствует
							-
188	405625,52	1269334,37	404014,54	1267795,22	Картометрический метод	7	Закрепление отсутствует
189	405615,24	1269348,68	404016,86	1267810,33	Картометрический метод	7	Закрепление отсутствует
190	405397,54	1269162,59	403899,29	1267917,33	Картометрический метод	7	Закрепление отсутствует
191	405342,02	1269159,39	403893,79	1267900,53	Картометрический метод	7	Закрепление отсутствует
192	405344,07	1269174,42	403897,14	1267897,10	Картометрический метод	7	Закрепление отсутствует
193	405246,79	1269180,71	403895,63	1267895,37	Картометрический метод	7	Закрепление отсутствует
194	405186,85	1269184,58	403958,65	1267838,39	Картометрический	7	Закрепление

Сведения о местоположении измененных (уточненных) границ объекта

1. Система координат МСК 47 зона 1

2. Сведения о характерных точках границ объекта

Обозначение характерных точек границ	Существующие координаты, м		Измененные (уточненные) координаты, м		Метод определения координат характерной точки	Средняя квадратическая погрешность положения характерной	Описание обозначения точки на местности (тип здания)
	X	Y	X	Y			
					метод		отсутствует
195	405152,25	1269187,03	404007,68	1267795,29	Картометрический метод	7	Закрепление отсутствует
196	405071,71	1269192,84	404010,64	1267793,16	Картометрический метод	7	Закрепление отсутствует
188	405625,52	1269334,37	404014,54	1267795,22	Картометрический метод	7	Закрепление отсутствует
							-
197	402857,99	1269013,81	403449,97	1267623,22	Картометрический метод	7	Закрепление отсутствует
198	402863,18	1269019,59	403452,60	1267622,96	Картометрический метод	7	Закрепление отсутствует
199	402886,68	1269039,35	403452,86	1267625,60	Картометрический метод	7	Закрепление отсутствует
200	402881,83	1269048,86	403450,21	1267625,85	Картометрический метод	7	Закрепление отсутствует
197	402857,99	1269013,81	403449,97	1267623,22	Картометрический метод	7	Закрепление отсутствует
							-
201	402841,30	1269044,66	403622,27	1268017,82	Картометрический метод	7	Закрепление отсутствует
202	402873,73	1269064,75	403543,68	1268081,08	Картометрический метод	7	Закрепление отсутствует
203	402851,73	1269107,95	403528,85	1268109,30	Картометрический метод	7	Закрепление отсутствует
204	402848,24	1269114,72	403511,28	1268135,35	Картометрический метод	7	Закрепление отсутствует
205	402810,53	1269097,29	403510,33	1268137,45	Картометрический метод	7	Закрепление отсутствует
206	402811,37	1269091,75	403505,90	1268147,95	Картометрический метод	7	Закрепление отсутствует
207	402839,95	1269043,92	403509,53	1268158,53	Картометрический метод	7	Закрепление отсутствует
208	-	-	403523,58	1268156,91	Картометрический метод	7	Закрепление отсутствует
209	-	-	403534,88	1268164,85	Картометрический метод	7	Закрепление отсутствует
210	-	-	403548,75	1268171,20	Картометрический метод	7	Закрепление отсутствует
211	-	-	403556,50	1268180,10	Картометрический метод	7	Закрепление отсутствует
212	-	-	403516,68	1268215,00	Картометрический метод	7	Закрепление отсутствует
213	-	-	403511,21	1268220,21	Картометрический метод	7	Закрепление отсутствует
214	-	-	403498,52	1268207,86	Картометрический метод	7	Закрепление отсутствует
215	-	-	403490,20	1268199,86	Картометрический метод	7	Закрепление отсутствует
216	-	-	403446,68	1268158,01	Картометрический метод	7	Закрепление отсутствует
217	-	-	403435,26	1268147,03	Картометрический	7	Закрепление

Сведения о местоположении измененных (уточненных) границ объекта

1. Система координат МСК 47 зона 1

2. Сведения о характерных точках границ объекта

Обозначение характерных точек границ	Существующие координаты, м		Измененные (уточненные) координаты, м		Метод определения координат характерной точки	Средняя квадратическая погрешность положения характерной	Описание обозначения точки на местности (тип здания)
	X	Y	X	Y			
					метод		отсутствует
218	-	-	403426,06	1268137,82	Картометрический метод	7	Закрепление отсутствует
219	-	-	403437,77	1268122,71	Картометрический метод	7	Закрепление отсутствует
220	-	-	403432,83	1268119,05	Картометрический метод	7	Закрепление отсутствует
221	-	-	403388,26	1268166,71	Картометрический метод	7	Закрепление отсутствует
222	-	-	403327,29	1268237,42	Картометрический метод	7	Закрепление отсутствует
223	-	-	403347,36	1268255,94	Картометрический метод	7	Закрепление отсутствует
224	-	-	403378,95	1268286,07	Картометрический метод	7	Закрепление отсутствует
225	-	-	403405,63	1268311,82	Картометрический метод	7	Закрепление отсутствует
226	-	-	403408,86	1268314,95	Картометрический метод	7	Закрепление отсутствует
227	-	-	403396,07	1268326,64	Картометрический метод	7	Закрепление отсутствует
228	-	-	403375,12	1268345,50	Картометрический метод	7	Закрепление отсутствует
229	-	-	403325,70	1268298,23	Картометрический метод	7	Закрепление отсутствует
230	-	-	403313,44	1268285,20	Картометрический метод	7	Закрепление отсутствует
231	-	-	403299,53	1268269,75	Картометрический метод	7	Закрепление отсутствует
232	-	-	403279,98	1268292,27	Картометрический метод	7	Закрепление отсутствует
233	-	-	403314,90	1268232,98	Картометрический метод	7	Закрепление отсутствует
234	-	-	403339,58	1268193,55	Картометрический метод	7	Закрепление отсутствует
235	-	-	403359,15	1268157,53	Картометрический метод	7	Закрепление отсутствует
236	-	-	403435,73	1268084,91	Картометрический метод	7	Закрепление отсутствует
237	-	-	403428,64	1267970,89	Картометрический метод	7	Закрепление отсутствует
238	-	-	403405,38	1267709,36	Картометрический метод	7	Закрепление отсутствует
239	-	-	403432,06	1267681,20	Картометрический метод	7	Закрепление отсутствует
240	-	-	403433,45	1267679,73	Картометрический метод	7	Закрепление отсутствует
241	-	-	403461,42	1267651,05	Картометрический метод	7	Закрепление отсутствует
242	-	-	403472,32	1267639,87	Картометрический метод	7	Закрепление отсутствует
243	-	-	403477,92	1267634,89	Картометрический	7	Закрепление

Сведения о местоположении измененных (уточненных) границ объекта

1. Система координат МСК 47 зона 1

2. Сведения о характерных точках границ объекта

Обозначение характерных точек границ	Существующие координаты, м		Измененные (уточненные) координаты, м		Метод определения координат характерной точки	Средняя квадратическая погрешность положения характерной точки	Описание обозначения точки на местности (при наличии)
	X	Y	X	Y			
					метод		отсутствует
244	-	-	403507,00	1267609,02	Картометрический метод	7	Закрепление отсутствует
245	-	-	403529,55	1267646,33	Картометрический метод	7	Закрепление отсутствует
246	-	-	403574,33	1267640,33	Картометрический метод	7	Закрепление отсутствует
247	-	-	403577,60	1267608,04	Картометрический метод	7	Закрепление отсутствует
248	-	-	403583,40	1267573,02	Картометрический метод	7	Закрепление отсутствует
249	-	-	403574,81	1267532,03	Картометрический метод	7	Закрепление отсутствует
250	-	-	403595,53	1267527,55	Картометрический метод	7	Закрепление отсутствует
251	-	-	403597,23	1267535,44	Картометрический метод	7	Закрепление отсутствует
252	-	-	403602,05	1267569,73	Картометрический метод	7	Закрепление отсутствует
253	-	-	403595,57	1267601,45	Картометрический метод	7	Закрепление отсутствует
254	-	-	403590,81	1267648,58	Картометрический метод	7	Закрепление отсутствует
255	-	-	403590,93	1267682,62	Картометрический метод	7	Закрепление отсутствует
256	-	-	403591,91	1267699,09	Картометрический метод	7	Закрепление отсутствует
257	-	-	403595,34	1267735,41	Картометрический метод	7	Закрепление отсутствует
258	-	-	403592,19	1267748,48	Картометрический метод	7	Закрепление отсутствует
259	-	-	403601,60	1267808,32	Картометрический метод	7	Закрепление отсутствует
201	402841,30	1269044,66	403622,27	1268017,82	Картометрический метод	7	Закрепление отсутствует
							-
260	406573,74	1269068,04	406573,73	1269068,04	Картометрический метод	7	Закрепление отсутствует
261	406609,80	1269125,20	406605,86	1269118,96	Картометрический метод	7	Закрепление отсутствует
262	406589,32	1269118,73	406589,32	1269118,73	Картометрический метод	7	Закрепление отсутствует
263	406557,07	1269068,39	406557,07	1269068,39	Картометрический метод	7	Закрепление отсутствует
260	406573,74	1269068,04	406573,73	1269068,04	Картометрический метод	7	Закрепление отсутствует
							-
264	403313,16	1269280,30	406500,43	1269422,12	Картометрический метод	7	Закрепление отсутствует
265	403329,17	1269293,23	406503,39	1269405,95	Картометрический метод	7	Закрепление отсутствует
266	403353,87	1269313,19	406482,87	1269382,07	Картометрический	7	Закрепление

Сведения о местоположении измененных (уточненных) границ объекта

1. Система координат МСК 47 зона 1

2. Сведения о характерных точках границ объекта

Обозначение характерных точек границ	Существующие координаты, м		Измененные (уточненные) координаты, м		Метод определения координат характерной точки	Средняя квадратическая погрешность положения характерной	Описание обозначения точки на местности (при наличии)
	X	Y	X	Y			
					метод		отсутствует
267	403378,58	1269333,16	406412,52	1269439,34	Картометрический метод	7	Закрепление отсутствует
268	403374,00	1269350,69	406385,94	1269405,08	Картометрический метод	7	Закрепление отсутствует
269	403396,84	1269357,27	406349,47	1269361,52	Картометрический метод	7	Закрепление отсутствует
270	403401,95	1269367,17	406323,71	1269382,80	Картометрический метод	7	Закрепление отсутствует
271	403371,81	1269368,84	406303,77	1269359,78	Картометрический метод	7	Закрепление отсутствует
272	403365,41	1269372,41	406286,81	1269340,18	Картометрический метод	7	Закрепление отсутствует
273	403356,55	1269379,50	406312,47	1269320,32	Картометрический метод	7	Закрепление отсутствует
274	403346,28	1269390,26	406327,90	1269309,08	Картометрический метод	7	Закрепление отсутствует
275	403343,18	1269395,24	406335,28	1269302,67	Картометрический метод	7	Закрепление отсутствует
276	403298,01	1269364,51	406343,68	1269295,37	Картометрический метод	7	Закрепление отсутствует
277	403283,84	1269354,87	406349,44	1269283,92	Картометрический метод	7	Закрепление отсутствует
278	403266,63	1269350,90	406352,60	1269274,40	Картометрический метод	7	Закрепление отсутствует
279	403262,88	1269362,69	406354,11	1269230,77	Картометрический метод	7	Закрепление отсутствует
280	403214,59	1269330,79	406348,91	1269233,10	Картометрический метод	7	Закрепление отсутствует
281	403207,50	1269326,13	406238,35	1269140,76	Картометрический метод	7	Закрепление отсутствует
282	403148,22	1269289,89	406260,34	1269122,01	Картометрический метод	7	Закрепление отсутствует
283	403092,69	1269259,87	406269,95	1269129,20	Картометрический метод	7	Закрепление отсутствует
284	402979,73	1269202,01	406350,66	1269195,18	Картометрический метод	7	Закрепление отсутствует
285	402910,91	1269166,80	406357,89	1269191,05	Картометрический метод	7	Закрепление отсутствует
286	402912,73	1269163,65	406377,03	1269190,71	Картометрический метод	7	Закрепление отсутствует
287	402953,02	1269095,13	406377,95	1269191,39	Картометрический метод	7	Закрепление отсутствует
288	403153,25	1269263,47	406485,57	1269271,58	Картометрический метод	7	Закрепление отсутствует
289	403279,85	1269337,11	406509,93	1269249,11	Картометрический метод	7	Закрепление отсутствует
290	-	-	406507,23	1269342,02	Картометрический метод	7	Закрепление отсутствует
291	-	-	406635,56	1269425,92	Картометрический метод	7	Закрепление отсутствует
292	-	-	406652,70	1269437,12	Картометрический	7	Закрепление

Сведения о местоположении измененных (уточненных) границ объекта

1. Система координат МСК 47 зона 1

2. Сведения о характерных точках границ объекта

Обозначение характерных точек границ	Существующие координаты, м		Измененные (уточненные) координаты, м		Метод определения координат характерной точки	Средняя квадратическая погрешность положения характерной	Описание обозначения точки на местности (при наличии)
	X	Y	X	Y			
					метод		отсутствует
293	-	-	406624,33	1269469,51	Картометрический метод	7	Закрепление отсутствует
294	-	-	406537,28	1269389,50	Картометрический метод	7	Закрепление отсутствует
264	403313,16	1269280,30	406500,43	1269422,12	Картометрический метод	7	Закрепление отсутствует
							-
295	406255,63	1269118,49	406428,35	1269272,13	Картометрический метод	7	Закрепление отсутствует
296	406269,95	1269129,20	406475,67	1269301,05	Картометрический метод	7	Закрепление отсутствует
297	406350,66	1269195,18	406444,12	1269351,44	Картометрический метод	7	Закрепление отсутствует
298	406355,48	1269191,09	406395,92	1269329,54	Картометрический метод	7	Закрепление отсутствует
299	406377,03	1269190,71	406392,41	1269327,34	Картометрический метод	7	Закрепление отсутствует
300	406485,57	1269271,58	406400,15	1269316,80	Картометрический метод	7	Закрепление отсутствует
301	406482,87	1269382,07	406366,49	1269295,18	Картометрический метод	7	Закрепление отсутствует
302	406401,02	1269448,71	406372,71	1269278,59	Картометрический метод	7	Закрепление отсутствует
303	406395,64	1269442,04	406375,96	1269264,09	Картометрический метод	7	Закрепление отсутствует
304	406391,62	1269437,02	406377,22	1269249,28	Картометрический метод	7	Закрепление отсутствует
305	406468,07	1269374,77	406377,39	1269239,16	Картометрический метод	7	Закрепление отсутствует
306	406470,35	1269295,61	406394,34	1269251,83	Картометрический метод	7	Закрепление отсутствует
307	406369,62	1269223,85	406426,33	1269276,01	Картометрический метод	7	Закрепление отсутствует
295	406255,63	1269118,49	406428,35	1269272,13	Картометрический метод	7	Закрепление отсутствует
							-
308	405362,73	1269242,82	403534,15	1267284,69	Картометрический метод	7	Закрепление отсутствует
309	405301,06	1269315,96	403551,30	1267284,60	Картометрический метод	7	Закрепление отсутствует
310	405276,61	1269229,45	403555,45	1267315,70	Картометрический метод	7	Закрепление отсутствует
311	405348,30	1269225,24	403561,73	1267362,78	Картометрический метод	7	Закрепление отсутствует
312	405345,63	1269228,40	403545,66	1267363,85	Картометрический метод	7	Закрепление отсутствует
308	405362,73	1269242,82	403534,15	1267284,69	Картометрический метод	7	Закрепление отсутствует
							-
313	405282,89	1269310,73	405301,06	1269315,96	Картометрический метод	7	Закрепление отсутствует

Сведения о местоположении измененных (уточненных) границ объекта

1. Система координат МСК 47 зона 1

2. Сведения о характерных точках границ объекта

Обозначение характерных точек границ	Существующие координаты, м		Измененные (уточненные) координаты, м		Метод определения координат характерной точки	Средняя квадратическая погрешность положения характерной	Описание обозначения точки на местности (тип, позиция)
	X	Y	X	Y			
314	405269,19	1269300,85	405276,61	1269229,45	Картометрический метод	7	Закрепление отсутствует
315	405218,65	1269267,97	405348,30	1269225,24	Картометрический метод	7	Закрепление отсутствует
316	405197,72	1269256,45	405345,63	1269228,40	Картометрический метод	7	Закрепление отсутствует
317	405168,25	1269244,33	405355,70	1269236,90	Картометрический метод	7	Закрепление отсутствует
318	405142,74	1269237,28	405362,73	1269242,82	Картометрический метод	7	Закрепление отсутствует
313	405282,89	1269310,73	405301,06	1269315,96	Картометрический метод	7	Закрепление отсутствует
							-
319	406301,66	1269334,42	405142,74	1269237,28	Картометрический метод	7	Закрепление отсутствует
320	406382,72	1269428,07	405252,77	1269230,84	Картометрический метод	7	Закрепление отсутствует
321	406373,49	1269435,78	405282,89	1269310,73	Картометрический метод	7	Закрепление отсутствует
322	406371,18	1269437,67	405269,19	1269300,85	Картометрический метод	7	Закрепление отсутствует
323	406290,64	1269344,60	405218,65	1269267,97	Картометрический метод	7	Закрепление отсутствует
324	-	-	405197,72	1269256,45	Картометрический метод	7	Закрепление отсутствует
325	-	-	405168,25	1269244,33	Картометрический метод	7	Закрепление отсутствует
319	406301,66	1269334,42	405142,74	1269237,28	Картометрический метод	7	Закрепление отсутствует
							-
326	406652,70	1269437,12	403952,73	1267324,35	Картометрический метод	7	Закрепление отсутствует
327	406624,33	1269469,51	403950,82	1267326,26	Картометрический метод	7	Закрепление отсутствует
328	406537,28	1269389,50	403905,65	1267373,05	Картометрический метод	7	Закрепление отсутствует
329	406500,43	1269422,12	403865,23	1267411,89	Картометрический метод	7	Закрепление отсутствует
330	406483,08	1269437,63	403840,32	1267447,28	Картометрический метод	7	Закрепление отсутствует
331	406470,32	1269424,13	403772,04	1267518,06	Картометрический метод	7	Закрепление отсутствует
332	406505,76	1269394,78	403763,43	1267526,52	Картометрический метод	7	Закрепление отсутствует
333	406507,23	1269342,02	403729,72	1267561,01	Картометрический метод	7	Закрепление отсутствует
334	-	-	403658,58	1267633,99	Картометрический метод	7	Закрепление отсутствует
335	-	-	403649,56	1267643,23	Картометрический метод	7	Закрепление отсутствует
336	-	-	403633,98	1267639,13	Картометрический метод	7	Закрепление отсутствует

Сведения о местоположении измененных (уточненных) границ объекта

1. Система координат МСК 47 зона 1

2. Сведения о характерных точках границ объекта

Обозначение характерных точек границ	Существующие координаты, м		Измененные (уточненные) координаты, м		Метод определения координат характерной точки	Средняя квадратическая погрешность положения характерной	Описание обозначения точки на местности (при наличии)
	X	Y	X	Y			
337	-	-	403633,44	1267638,12	Картометрический метод	7	Закрепление отсутствует
338	-	-	403629,38	1267630,56	Картометрический метод	7	Закрепление отсутствует
339	-	-	403626,40	1267625,02	Картометрический метод	7	Закрепление отсутствует
340	-	-	403618,80	1267610,90	Картометрический метод	7	Закрепление отсутствует
341	-	-	403616,98	1267627,13	Картометрический метод	7	Закрепление отсутствует
342	-	-	403616,80	1267634,89	Картометрический метод	7	Закрепление отсутствует
343	-	-	403616,58	1267644,65	Картометрический метод	7	Закрепление отсутствует
344	-	-	403616,33	1267647,10	Картометрический метод	7	Закрепление отсутствует
345	-	-	403615,03	1267660,20	Картометрический метод	7	Закрепление отсутствует
346	-	-	403614,90	1267669,85	Картометрический метод	7	Закрепление отсутствует
347	-	-	403614,70	1267683,80	Картометрический метод	7	Закрепление отсутствует
348	-	-	403614,70	1267684,75	Картометрический метод	7	Закрепление отсутствует
349	-	-	403617,55	1267719,50	Картометрический метод	7	Закрепление отсутствует
350	-	-	403617,65	1267720,75	Картометрический метод	7	Закрепление отсутствует
351	-	-	403633,60	1267745,00	Картометрический метод	7	Закрепление отсутствует
352	-	-	403678,20	1267815,97	Картометрический метод	7	Закрепление отсутствует
353	-	-	403686,35	1267947,51	Картометрический метод	7	Закрепление отсутствует
354	-	-	403679,25	1267937,89	Картометрический метод	7	Закрепление отсутствует
355	-	-	403674,31	1267926,49	Картометрический метод	7	Закрепление отсутствует
356	-	-	403660,23	1267901,12	Картометрический метод	7	Закрепление отсутствует
357	-	-	403648,31	1267873,21	Картометрический метод	7	Закрепление отсутствует
358	-	-	403620,72	1267797,71	Картометрический метод	7	Закрепление отсутствует
359	-	-	403618,47	1267788,95	Картометрический метод	7	Закрепление отсутствует
360	-	-	403609,86	1267697,71	Картометрический метод	7	Закрепление отсутствует
361	-	-	403608,93	1267682,05	Картометрический метод	7	Закрепление отсутствует
362	-	-	403608,81	1267649,46	Картометрический метод	7	Закрепление отсутствует

Сведения о местоположении измененных (уточненных) границ объекта

1. Система координат МСК 47 зона 1

2. Сведения о характерных точках границ объекта

Обозначение характерных точек границ	Существующие координаты, м		Измененные (уточненные) координаты, м		Метод определения координат характерной точки	Средняя квадратическая погрешность положения характерной	Описание обозначения точки на местности (тип здания)
	X	Y	X	Y			
363	-	-	403613,39	1267604,16	Картометрический метод	7	Закрепление отсутствует
364	-	-	403616,33	1267589,74	Картометрический метод	7	Закрепление отсутствует
365	-	-	403619,15	1267604,62	Картометрический метод	7	Закрепление отсутствует
366	-	-	403626,76	1267596,41	Картометрический метод	7	Закрепление отсутствует
367	-	-	403656,51	1267565,24	Картометрический метод	7	Закрепление отсутствует
368	-	-	403757,68	1267459,92	Картометрический метод	7	Закрепление отсутствует
369	-	-	403776,28	1267439,74	Картометрический метод	7	Закрепление отсутствует
370	-	-	403827,01	1267382,75	Картометрический метод	7	Закрепление отсутствует
371	-	-	403898,80	1267311,52	Картометрический метод	7	Закрепление отсутствует
372	-	-	403887,06	1267303,16	Картометрический метод	7	Закрепление отсутствует
373	-	-	403894,54	1267289,30	Картометрический метод	7	Закрепление отсутствует
374	-	-	403908,94	1267301,39	Картометрический метод	7	Закрепление отсутствует
375	-	-	403926,35	1267284,15	Картометрический метод	7	Закрепление отсутствует
376	-	-	403940,19	1267302,79	Картометрический метод	7	Закрепление отсутствует
377	-	-	403943,92	1267307,81	Картометрический метод	7	Закрепление отсутствует
378	-	-	403952,30	1267319,39	Картометрический метод	7	Закрепление отсутствует
326	406652,70	1269437,12	403952,73	1267324,35	Картометрический метод	7	Закрепление отсутствует
							-
379	403509,87	1269431,40	404228,60	1267658,10	Картометрический метод	7	Закрепление отсутствует
380	403465,02	1269467,61	404242,43	1267649,17	Картометрический метод	7	Закрепление отсутствует
381	403460,72	1269441,81	404255,96	1267647,59	Картометрический метод	7	Закрепление отсутствует
382	403461,39	1269419,44	404281,69	1267632,26	Картометрический метод	7	Закрепление отсутствует
383	403464,61	1269395,23	404288,26	1267622,62	Картометрический метод	7	Закрепление отсутствует
384	403463,49	1269390,08	404329,32	1267597,43	Картометрический метод	7	Закрепление отсутствует
385	403467,26	1269390,93	404351,86	1267584,02	Картометрический метод	7	Закрепление отсутствует
386	-	-	404376,92	1267568,24	Картометрический метод	7	Закрепление отсутствует

Сведения о местоположении измененных (уточненных) границ объекта

1. Система координат МСК 47 зона 1

2. Сведения о характерных точках границ объекта

Обозначение характерных точек границ	Существующие координаты, м		Измененные (уточненные) координаты, м		Метод определения координат характерной точки	Средняя квадратическая погрешность положения характерной	Описание обозначения точки на местности (при наличии)
	X	Y	X	Y			
387	-	-	404425,04	1267540,42	Картометрический метод	7	Закрепление отсутствует
388	-	-	404422,66	1267535,92	Картометрический метод	7	Закрепление отсутствует
389	-	-	404419,22	1267528,00	Картометрический метод	7	Закрепление отсутствует
390	-	-	404414,89	1267524,35	Картометрический метод	7	Закрепление отсутствует
391	-	-	404411,17	1267524,28	Картометрический метод	7	Закрепление отсутствует
392	-	-	404407,03	1267525,63	Картометрический метод	7	Закрепление отсутствует
393	-	-	404393,08	1267535,00	Картометрический метод	7	Закрепление отсутствует
394	-	-	404385,34	1267535,02	Картометрический метод	7	Закрепление отсутствует
395	-	-	404369,18	1267541,61	Картометрический метод	7	Закрепление отсутствует
396	-	-	404369,90	1267544,08	Картометрический метод	7	Закрепление отсутствует
397	-	-	404310,50	1267590,97	Картометрический метод	7	Закрепление отсутствует
398	-	-	404309,97	1267585,99	Картометрический метод	7	Закрепление отсутствует
399	-	-	404308,28	1267584,21	Картометрический метод	7	Закрепление отсутствует
400	-	-	404289,83	1267593,97	Картометрический метод	7	Закрепление отсутствует
401	-	-	404289,22	1267599,23	Картометрический метод	7	Закрепление отсутствует
402	-	-	404278,38	1267605,65	Картометрический метод	7	Закрепление отсутствует
403	-	-	404245,29	1267504,28	Картометрический метод	7	Закрепление отсутствует
404	-	-	404290,17	1267491,20	Картометрический метод	7	Закрепление отсутствует
405	-	-	404303,79	1267528,08	Картометрический метод	7	Закрепление отсутствует
406	-	-	404361,12	1267514,00	Картометрический метод	7	Закрепление отсутствует
407	-	-	404378,70	1267510,38	Картометрический метод	7	Закрепление отсутствует
408	-	-	404347,83	1267453,57	Картометрический метод	7	Закрепление отсутствует
409	-	-	404337,41	1267428,75	Картометрический метод	7	Закрепление отсутствует
410	-	-	404323,91	1267396,58	Картометрический метод	7	Закрепление отсутствует
411	-	-	404307,08	1267356,51	Картометрический метод	7	Закрепление отсутствует
412	-	-	404269,99	1267371,16	Картометрический метод	7	Закрепление отсутствует

Сведения о местоположении измененных (уточненных) границ объекта

1. Система координат МСК 47 зона 1

2. Сведения о характерных точках границ объекта

Обозначение характерных точек границ	Существующие координаты, м		Измененные (уточненные) координаты, м		Метод определения координат характерной точки	Средняя квадратическая погрешность положения характерной	Описание обозначения точки на местности (тип здания)
	X	Y	X	Y			
413	-	-	404257,34	1267295,68	Картометрический метод	7	Закрепление отсутствует
414	-	-	404259,54	1267290,73	Картометрический метод	7	Закрепление отсутствует
415	-	-	404242,12	1267254,76	Картометрический метод	7	Закрепление отсутствует
416	-	-	404180,23	1267299,43	Картометрический метод	7	Закрепление отсутствует
417	-	-	404217,15	1267402,30	Картометрический метод	7	Закрепление отсутствует
418	-	-	404212,62	1267401,73	Картометрический метод	7	Закрепление отсутствует
419	-	-	404219,30	1267422,70	Картометрический метод	7	Закрепление отсутствует
420	-	-	404164,07	1267437,19	Картометрический метод	7	Закрепление отсутствует
421	-	-	404159,03	1267440,89	Картометрический метод	7	Закрепление отсутствует
422	-	-	404097,72	1267355,46	Картометрический метод	7	Закрепление отсутствует
423	-	-	404260,03	1267236,58	Картометрический метод	7	Закрепление отсутствует
424	-	-	404258,75	1267234,57	Картометрический метод	7	Закрепление отсутствует
425	-	-	404271,03	1267226,16	Картометрический метод	7	Закрепление отсутствует
426	-	-	404301,64	1267256,62	Картометрический метод	7	Закрепление отсутствует
427	-	-	404423,18	1267499,59	Картометрический метод	7	Закрепление отсутствует
428	-	-	404437,32	1267555,65	Картометрический метод	7	Закрепление отсутствует
429	-	-	404404,81	1267573,40	Картометрический метод	7	Закрепление отсутствует
430	-	-	404293,40	1267634,20	Картометрический метод	7	Закрепление отсутствует
431	-	-	404293,70	1267652,60	Картометрический метод	7	Закрепление отсутствует
432	-	-	404243,03	1267668,29	Картометрический метод	7	Закрепление отсутствует
433	-	-	404235,63	1267654,67	Картометрический метод	7	Закрепление отсутствует
434	-	-	404228,73	1267658,35	Картометрический метод	7	Закрепление отсутствует
379	403509,87	1269431,40	404228,60	1267658,10	Картометрический метод	7	Закрепление отсутствует
							-
435	403970,30	1269416,35	405086,10	1267499,32	Картометрический метод	7	Закрепление отсутствует
436	404056,59	1269516,19	405086,83	1267503,55	Картометрический метод	7	Закрепление отсутствует

Сведения о местоположении измененных (уточненных) границ объекта

1. Система координат МСК 47 зона 1

2. Сведения о характерных точках границ объекта

Обозначение характерных точек границ	Существующие координаты, м		Измененные (уточненные) координаты, м		Метод определения координат характерной точки	Средняя квадратическая погрешность положения характерной	Описание обозначения точки на местности (тип, величина)
	X	Y	X	Y			
437	403980,11	1269605,37	405087,20	1267506,31	Картометрический метод	7	Закрепление отсутствует
438	403979,59	1269564,85	405089,96	1267513,13	Картометрический метод	7	Закрепление отсутствует
439	403976,05	1269432,78	405093,33	1267524,07	Картометрический метод	7	Закрепление отсутствует
440	-	-	405085,90	1267527,14	Картометрический метод	7	Закрепление отсутствует
441	-	-	405076,32	1267498,98	Картометрический метод	7	Закрепление отсутствует
442	-	-	405079,13	1267491,09	Картометрический метод	7	Закрепление отсутствует
443	-	-	405074,26	1267480,43	Картометрический метод	7	Закрепление отсутствует
444	-	-	405067,78	1267475,70	Картометрический метод	7	Закрепление отсутствует
445	-	-	405058,29	1267471,56	Картометрический метод	7	Закрепление отсутствует
446	-	-	405034,14	1267482,70	Картометрический метод	7	Закрепление отсутствует
447	-	-	405027,21	1267465,78	Картометрический метод	7	Закрепление отсутствует
448	-	-	405006,28	1267428,93	Картометрический метод	7	Закрепление отсутствует
449	-	-	405031,98	1267416,59	Картометрический метод	7	Закрепление отсутствует
450	-	-	405057,65	1267402,48	Картометрический метод	7	Закрепление отсутствует
451	-	-	405032,28	1267357,98	Картометрический метод	7	Закрепление отсутствует
452	-	-	405036,30	1267337,46	Картометрический метод	7	Закрепление отсутствует
453	-	-	405033,01	1267321,29	Картометрический метод	7	Закрепление отсутствует
454	-	-	405053,57	1267278,56	Картометрический метод	7	Закрепление отсутствует
455	-	-	405082,69	1267186,99	Картометрический метод	7	Закрепление отсутствует
456	-	-	405058,37	1267173,56	Картометрический метод	7	Закрепление отсутствует
457	-	-	405075,27	1267139,39	Картометрический метод	7	Закрепление отсутствует
458	-	-	405087,71	1267113,75	Картометрический метод	7	Закрепление отсутствует
459	-	-	405100,63	1267085,40	Картометрический метод	7	Закрепление отсутствует
460	-	-	405119,35	1267093,03	Картометрический метод	7	Закрепление отсутствует
461	-	-	405118,22	1267111,03	Картометрический метод	7	Закрепление отсутствует
462	-	-	405100,50	1267362,40	Картометрический метод	7	Закрепление отсутствует

Сведения о местоположении измененных (уточненных) границ объекта

1. Система координат МСК 47 зона 1

2. Сведения о характерных точках границ объекта

Обозначение характерных точек границ	Существующие координаты, м		Измененные (уточненные) координаты, м		Метод определения координат характерной точки	Средняя квадратическая погрешность положения характерной	Описание обозначения точки на местности (при наличии)
	X	Y	X	Y			
463	-	-	405088,11	1267468,77	Картометрический метод	7	Закрепление отсутствует
464	-	-	405087,39	1267478,88	Картометрический метод	7	Закрепление отсутствует
435	403970,30	1269416,35	405086,10	1267499,32	Картометрический метод	7	Закрепление отсутствует
							-
465	404482,58	1269581,71	403470,15	1267549,43	Картометрический метод	7	Закрепление отсутствует
466	404428,78	1269614,38	403333,32	1267328,15	Картометрический метод	7	Закрепление отсутствует
467	404410,39	1269625,55	403316,21	1267351,18	Картометрический метод	7	Закрепление отсутствует
468	404406,33	1269619,00	403162,57	1267158,90	Картометрический метод	7	Закрепление отсутствует
469	404400,06	1269606,47	403169,70	1267149,49	Картометрический метод	7	Закрепление отсутствует
470	404385,35	1269578,95	403201,73	1267108,58	Картометрический метод	7	Закрепление отсутствует
471	404368,62	1269555,76	403209,31	1267118,99	Картометрический метод	7	Закрепление отсутствует
472	404363,50	1269548,56	403333,06	1267289,12	Картометрический метод	7	Закрепление отсутствует
473	404350,31	1269530,51	403368,35	1267312,55	Картометрический метод	7	Закрепление отсутствует
474	404336,37	1269506,44	403368,70	1267313,20	Картометрический метод	7	Закрепление отсутствует
475	404329,84	1269496,03	403388,07	1267347,03	Картометрический метод	7	Закрепление отсутствует
476	404380,03	1269441,83	403436,68	1267431,92	Картометрический метод	7	Закрепление отсутствует
477	-	-	403462,66	1267468,00	Картометрический метод	7	Закрепление отсутствует
478	-	-	403465,65	1267475,78	Картометрический метод	7	Закрепление отсутствует
479	-	-	403467,08	1267477,10	Картометрический метод	7	Закрепление отсутствует
480	-	-	403434,08	1267258,95	Картометрический метод	7	Закрепление отсутствует
481	-	-	403427,02	1267258,59	Картометрический метод	7	Закрепление отсутствует
482	-	-	403422,03	1267205,08	Картометрический метод	7	Закрепление отсутствует
483	-	-	403415,55	1267135,72	Картометрический метод	7	Закрепление отсутствует
484	-	-	403394,50	1267070,29	Картометрический метод	7	Закрепление отсутствует
485	-	-	403387,49	1267048,48	Картометрический метод	7	Закрепление отсутствует
486	-	-	403392,05	1267049,72	Картометрический метод	7	Закрепление отсутствует

Сведения о местоположении измененных (уточненных) границ объекта

1. Система координат МСК 47 зона 1

2. Сведения о характерных точках границ объекта

Обозначение характерных точек границ	Существующие координаты, м		Измененные (уточненные) координаты, м		Метод определения координат характерной точки	Средняя квадратическая погрешность положения характерной	Описание обозначения точки на местности (тип здания)
	X	Y	X	Y			
487	-	-	403400,48	1267040,53	Картометрический метод	7	Закрепление отсутствует
488	-	-	403382,05	1266973,83	Картометрический метод	7	Закрепление отсутствует
489	-	-	403379,20	1266964,65	Картометрический метод	7	Закрепление отсутствует
490	-	-	403377,90	1266960,58	Картометрический метод	7	Закрепление отсутствует
491	-	-	403329,43	1266805,90	Картометрический метод	7	Закрепление отсутствует
492	-	-	403328,70	1266803,40	Картометрический метод	7	Закрепление отсутствует
493	-	-	403327,28	1266795,98	Картометрический метод	7	Закрепление отсутствует
494	-	-	403334,32	1266795,26	Картометрический метод	7	Закрепление отсутствует
495	-	-	403347,36	1266793,94	Картометрический метод	7	Закрепление отсутствует
496	-	-	403361,92	1266831,56	Картометрический метод	7	Закрепление отсутствует
497	-	-	403347,29	1266846,30	Картометрический метод	7	Закрепление отсутствует
498	-	-	403375,08	1266936,48	Картометрический метод	7	Закрепление отсутствует
499	-	-	403381,69	1266936,22	Картометрический метод	7	Закрепление отсутствует
500	-	-	403443,19	1267129,27	Картометрический метод	7	Закрепление отсутствует
501	-	-	403447,51	1267173,78	Картометрический метод	7	Закрепление отсутствует
502	-	-	403455,67	1267257,88	Картометрический метод	7	Закрепление отсутствует
503	-	-	403463,22	1267285,08	Картометрический метод	7	Закрепление отсутствует
504	-	-	403463,29	1267289,39	Картометрический метод	7	Закрепление отсутствует
505	-	-	403458,74	1267290,02	Картометрический метод	7	Закрепление отсутствует
506	-	-	403471,29	1267424,82	Картометрический метод	7	Закрепление отсутствует
507	-	-	403474,50	1267424,52	Картометрический метод	7	Закрепление отсутствует
508	-	-	403476,46	1267445,64	Картометрический метод	7	Закрепление отсутствует
509	-	-	403473,32	1267445,92	Картометрический метод	7	Закрепление отсутствует
510	-	-	403480,32	1267520,39	Картометрический метод	7	Закрепление отсутствует
511	-	-	403485,36	1267574,01	Картометрический метод	7	Закрепление отсутствует
465	404482,58	1269581,71	403470,15	1267549,43	Картометрический метод	7	Закрепление отсутствует

Сведения о местоположении измененных (уточненных) границ объекта

1. Система координат МСК 47 зона 1

2. Сведения о характерных точках границ объекта

Обозначение характерных точек границ	Существующие координаты, м		Измененные (уточненные) координаты, м		Метод определения координат характерной точки	Средняя квадратическая погрешность положения характерной	Описание обозначения точки на местности (при наличии)
	X	Y	X	Y			
							-
512	404403,56	1269629,71	405162,38	1266791,23	Картометрический метод	7	Закрепление отсутствует
513	404316,09	1269682,98	405164,30	1266793,12	Картометрический метод	7	Закрепление отсутствует
514	404288,44	1269710,87	405131,57	1266863,13	Картометрический метод	7	Закрепление отсутствует
515	404274,31	1269675,19	405129,32	1266928,01	Картометрический метод	7	Закрепление отсутствует
516	404316,66	1269658,47	405107,73	1266908,83	Картометрический метод	7	Закрепление отсутствует
517	404354,53	1269644,23	405118,55	1266886,84	Картометрический метод	7	Закрепление отсутствует
512	404403,56	1269629,71	405162,38	1266791,23	Картометрический метод	7	Закрепление отсутствует
							-
518	404177,93	1269612,89	405061,41	1266710,50	Картометрический метод	7	Закрепление отсутствует
519	404118,72	1269787,39	405031,71	1266769,63	Картометрический метод	7	Закрепление отсутствует
520	404112,65	1269806,62	405064,17	1266800,02	Картометрический метод	7	Закрепление отсутствует
521	404018,26	1270088,03	405114,89	1266847,50	Картометрический метод	7	Закрепление отсутствует
522	404048,41	1269926,43	405092,80	1266895,21	Картометрический метод	7	Закрепление отсутствует
523	404068,08	1269929,37	405037,16	1266843,18	Картометрический метод	7	Закрепление отсутствует
524	404062,34	1269782,71	404999,33	1266807,81	Картометрический метод	7	Закрепление отсутствует
525	404016,80	1269772,31	404969,75	1266782,98	Картометрический метод	7	Закрепление отсутствует
526	403982,02	1269757,25	405017,82	1266686,49	Картометрический метод	7	Закрепление отсутствует
518	404177,93	1269612,89	405061,41	1266710,50	Картометрический метод	7	Закрепление отсутствует
							-
527	404538,90	1269684,06	404169,04	1266352,34	Картометрический метод	7	Закрепление отсутствует
528	404550,05	1269716,25	404119,07	1266378,65	Картометрический метод	7	Закрепление отсутствует
529	404491,89	1269766,97	404099,61	1266343,03	Картометрический метод	7	Закрепление отсутствует
530	404475,25	1269744,80	404206,98	1266284,27	Картометрический метод	7	Закрепление отсутствует
531	404460,74	1269726,85	404210,38	1266293,06	Картометрический метод	7	Закрепление отсутствует
532	404459,33	1269723,59	404231,02	1266346,41	Картометрический метод	7	Закрепление отсутствует
533	404513,70	1269697,10	404197,98	1266378,19	Картометрический метод	7	Закрепление отсутствует

Сведения о местоположении измененных (уточненных) границ объекта

1. Система координат МСК 47 зона 1

2. Сведения о характерных точках границ объекта

Обозначение характерных точек границ	Существующие координаты, м		Измененные (уточненные) координаты, м		Метод определения координат характерной точки	Средняя квадратическая погрешность положения характерной	Описание обозначения точки на местности (при наличии)
	X	Y	X	Y			
527	404538,90	1269684,06	404169,04	1266352,34	Картометрический метод	7	Закрепление отсутствует
							-
534	404452,97	1269728,87	404410,39	1269625,55	Картометрический метод	7	Закрепление отсутствует
535	404454,61	1269732,20	404316,09	1269682,98	Картометрический метод	7	Закрепление отсутствует
536	404457,35	1269735,34	404288,45	1269710,87	Картометрический метод	7	Закрепление отсутствует
537	404468,99	1269749,78	404274,31	1269675,19	Картометрический метод	7	Закрепление отсутствует
538	404485,83	1269772,26	404316,66	1269658,47	Картометрический метод	7	Закрепление отсутствует
539	404451,42	1269802,26	404354,53	1269644,23	Картометрический метод	7	Закрепление отсутствует
540	404422,60	1269745,95	404364,45	1269612,97	Картометрический метод	7	Закрепление отсутствует
541	-	-	404355,00	1269600,00	Картометрический метод	7	Закрепление отсутствует
542	-	-	404303,43	1269529,05	Картометрический метод	7	Закрепление отсутствует
543	-	-	404329,84	1269496,03	Картометрический метод	7	Закрепление отсутствует
544	-	-	404380,03	1269441,83	Картометрический метод	7	Закрепление отсутствует
545	-	-	404482,58	1269581,71	Картометрический метод	7	Закрепление отсутствует
534	404452,97	1269728,87	404410,39	1269625,55	Картометрический метод	7	Закрепление отсутствует
							-
546	404656,61	1272156,27	404238,86	1266213,94	Картометрический метод	7	Закрепление отсутствует
547	404632,46	1272144,31	404224,86	1266221,66	Картометрический метод	7	Закрепление отсутствует
548	404681,62	1271944,70	404109,64	1266015,68	Картометрический метод	7	Закрепление отсутствует
549	404699,43	1271872,40	404081,81	1265966,46	Картометрический метод	7	Закрепление отсутствует
550	404730,40	1271815,45	404090,59	1265961,78	Картометрический метод	7	Закрепление отсутствует
551	404839,73	1271671,29	404103,71	1265954,38	Картометрический метод	7	Закрепление отсутствует
552	404922,67	1271561,91	404106,88	1265960,05	Картометрический метод	7	Закрепление отсутствует
553	404922,84	1271562,04	404192,16	1266112,01	Картометрический метод	7	Закрепление отсутствует
554	404930,52	1271552,41	404210,40	1266144,60	Картометрический метод	7	Закрепление отсутствует
555	404886,78	1271640,65	404222,55	1266166,31	Картометрический метод	7	Закрепление отсутствует
556	404906,68	1271647,43	404222,69	1266166,56	Картометрический метод	7	Закрепление отсутствует

Сведения о местоположении измененных (уточненных) границ объекта

1. Система координат МСК 47 зона 1

2. Сведения о характерных точках границ объекта

Обозначение характерных точек границ	Существующие координаты, м		Измененные (уточненные) координаты, м		Метод определения координат характерной точки	Средняя квадратическая погрешность положения характерной	Описание обозначения точки на местности (тип, величина)
	X	Y	X	Y			
557	404894,63	1271660,81	404325,20	1266104,97	Картометрический метод	7	Закрепление отсутствует
558	404879,09	1271656,60	404359,20	1266141,62	Картометрический метод	7	Закрепление отсутствует
559	404861,80	1271648,26	404441,35	1266215,08	Картометрический метод	7	Закрепление отсутствует
560	404844,89	1271674,20	404472,14	1266242,61	Картометрический метод	7	Закрепление отсутствует
561	404830,74	1271723,70	404477,27	1266247,20	Картометрический метод	7	Закрепление отсутствует
562	404827,44	1271738,40	404480,13	1266250,01	Картометрический метод	7	Закрепление отсутствует
563	404751,71	1271829,25	404483,35	1266253,72	Картометрический метод	7	Закрепление отсутствует
564	404730,87	1271865,81	404487,24	1266259,47	Картометрический метод	7	Закрепление отсутствует
565	404711,00	1271933,45	404490,13	1266265,34	Картометрический метод	7	Закрепление отсутствует
566	404657,07	1272154,37	404491,88	1266270,35	Картометрический метод	7	Закрепление отсутствует
567	-	-	404492,98	1266274,72	Картометрический метод	7	Закрепление отсутствует
568	-	-	404493,67	1266279,57	Картометрический метод	7	Закрепление отсутствует
569	-	-	404494,04	1266288,84	Картометрический метод	7	Закрепление отсутствует
570	-	-	404494,20	1266297,22	Картометрический метод	7	Закрепление отсутствует
571	-	-	404494,09	1266300,49	Картометрический метод	7	Закрепление отсутствует
572	-	-	404493,50	1266305,36	Картометрический метод	7	Закрепление отсутствует
573	-	-	404492,49	1266310,16	Картометрический метод	7	Закрепление отсутствует
574	-	-	404490,54	1266315,97	Картометрический метод	7	Закрепление отсутствует
575	-	-	404489,04	1266319,33	Картометрический метод	7	Закрепление отсутствует
576	-	-	404487,45	1266322,30	Картометрический метод	7	Закрепление отсутствует
577	-	-	404477,42	1266314,61	Картометрический метод	7	Закрепление отсутствует
578	-	-	404443,94	1266284,47	Картометрический метод	7	Закрепление отсутствует
579	-	-	404408,02	1266252,35	Картометрический метод	7	Закрепление отсутствует
580	-	-	404346,40	1266188,78	Картометрический метод	7	Закрепление отсутствует
581	-	-	404335,48	1266177,01	Картометрический метод	7	Закрепление отсутствует
582	-	-	404323,49	1266185,79	Картометрический метод	7	Закрепление отсутствует

Сведения о местоположении измененных (уточненных) границ объекта

1. Система координат МСК 47 зона 1

2. Сведения о характерных точках границ объекта

Обозначение характерных точек границ	Существующие координаты, м		Измененные (уточненные) координаты, м		Метод определения координат характерной точки	Средняя квадратическая погрешность положения характерной	Описание обозначения точки на местности (тип здания)
	X	Y	X	Y			
583	-	-	404311,74	1266170,14	Картометрический метод	7	Закрепление отсутствует
546	404656,61	1272156,27	404238,86	1266213,94	Картометрический метод	7	Закрепление отсутствует
							-
584	404623,88	1272187,20	404009,98	1265841,17	Картометрический метод	7	Закрепление отсутствует
585	404622,08	1272186,66	404023,06	1265833,60	Картометрический метод	7	Закрепление отсутствует
586	404631,18	1272149,49	404029,39	1265829,94	Картометрический метод	7	Закрепление отсутствует
587	404655,83	1272159,46	404033,41	1265834,72	Картометрический метод	7	Закрепление отсутствует
588	404646,89	1272194,91	404087,29	1265925,53	Картометрический метод	7	Закрепление отсутствует
589	-	-	404093,47	1265936,28	Картометрический метод	7	Закрепление отсутствует
590	-	-	404080,27	1265943,43	Картометрический метод	7	Закрепление отсутствует
591	-	-	404071,46	1265948,15	Картометрический метод	7	Закрепление отсутствует
592	-	-	404039,78	1265892,16	Картометрический метод	7	Закрепление отсутствует
584	404623,88	1272187,20	404009,98	1265841,17	Картометрический метод	7	Закрепление отсутствует
							-
593	404575,81	1272412,01	403883,37	1265642,30	Картометрический метод	7	Закрепление отсутствует
594	404555,18	1272406,16	403908,74	1265635,33	Картометрический метод	7	Закрепление отсутствует
595	404567,20	1272357,55	403937,48	1265680,39	Картометрический метод	7	Закрепление отсутствует
596	404588,04	1272362,57	403974,52	1265737,34	Картометрический метод	7	Закрепление отсутствует
597	404579,73	1272395,28	403958,18	1265746,52	Картометрический метод	7	Закрепление отсутствует
598	-	-	403953,88	1265748,93	Картометрический метод	7	Закрепление отсутствует
593	404575,81	1272412,01	403883,37	1265642,30	Картометрический метод	7	Закрепление отсутствует
							-
599	404434,75	1272946,29	403778,40	1265424,31	Картометрический метод	7	Закрепление отсутствует
600	404429,79	1272943,62	403782,35	1265423,55	Картометрический метод	7	Закрепление отсутствует
601	404506,02	1272605,14	403804,25	1265421,45	Картометрический метод	7	Закрепление отсутствует
602	404514,31	1272571,50	403820,51	1265461,01	Картометрический метод	7	Закрепление отсутствует
603	404523,20	1272535,39	403832,62	1265490,49	Картометрический метод	7	Закрепление отсутствует

Сведения о местоположении измененных (уточненных) границ объекта

1. Система координат МСК 47 зона 1

2. Сведения о характерных точках границ объекта

Обозначение характерных точек границ	Существующие координаты, м		Измененные (уточненные) координаты, м		Метод определения координат характерной точки	Средняя квадратическая погрешность положения характерной точки	Описание обозначения точки на местности (при наличии)
	X	Y	X	Y			
604	404525,75	1272525,07	403847,81	1265527,44	Картометрический метод	7	Закрепление отсутствует
605	404546,03	1272528,86	403850,46	1265533,91	Картометрический метод	7	Закрепление отсутствует
606	404551,54	1272499,65	403859,03	1265549,64	Картометрический метод	7	Закрепление отсутствует
607	404571,57	1272503,73	403838,22	1265563,72	Картометрический метод	7	Закрепление отсутствует
608	404552,61	1272579,30	403827,86	1265544,66	Картометрический метод	7	Закрепление отсутствует
599	404434,75	1272946,29	403778,40	1265424,31	Картометрический метод	7	Закрепление отсутствует
							-
609	404645,77	1272794,05	402863,18	1269019,59	Картометрический метод	7	Закрепление отсутствует
610	404633,27	1272789,61	402886,68	1269039,35	Картометрический метод	7	Закрепление отсутствует
611	404641,36	1272763,51	402881,83	1269048,86	Картометрический метод	7	Закрепление отсутствует
612	404667,08	1272771,74	402869,47	1269037,55	Картометрический метод	7	Закрепление отсутствует
613	404664,28	1272786,12	402854,30	1269022,13	Картометрический метод	7	Закрепление отсутствует
614	404646,68	1272790,40	402853,42	1269021,47	Картометрический метод	7	Закрепление отсутствует
615	-	-	402861,05	1269008,69	Картометрический метод	7	Закрепление отсутствует
616	-	-	402922,44	1268906,07	Картометрический метод	7	Закрепление отсутствует
617	-	-	402989,31	1268794,84	Картометрический метод	7	Закрепление отсутствует
618	-	-	403005,40	1268767,65	Картометрический метод	7	Закрепление отсутствует
619	-	-	403013,20	1268753,55	Картометрический метод	7	Закрепление отсутствует
620	-	-	403024,24	1268756,67	Картометрический метод	7	Закрепление отсутствует
621	-	-	402930,32	1268909,99	Картометрический метод	7	Закрепление отсутствует
609	404645,77	1272794,05	402863,18	1269019,59	Картометрический метод	7	Закрепление отсутствует
							-
622	404595,38	1273173,46	404550,05	1269716,25	Картометрический метод	7	Закрепление отсутствует
623	404545,04	1273171,04	404451,42	1269802,26	Картометрический метод	7	Закрепление отсутствует
624	404518,66	1273166,26	404422,60	1269745,95	Картометрический метод	7	Закрепление отсутствует
625	404509,31	1273162,35	404464,22	1269721,21	Картометрический метод	7	Закрепление отсутствует
626	404495,90	1273150,57	404489,55	1269708,86	Картометрический метод	7	Закрепление отсутствует

Сведения о местоположении измененных (уточненных) границ объекта

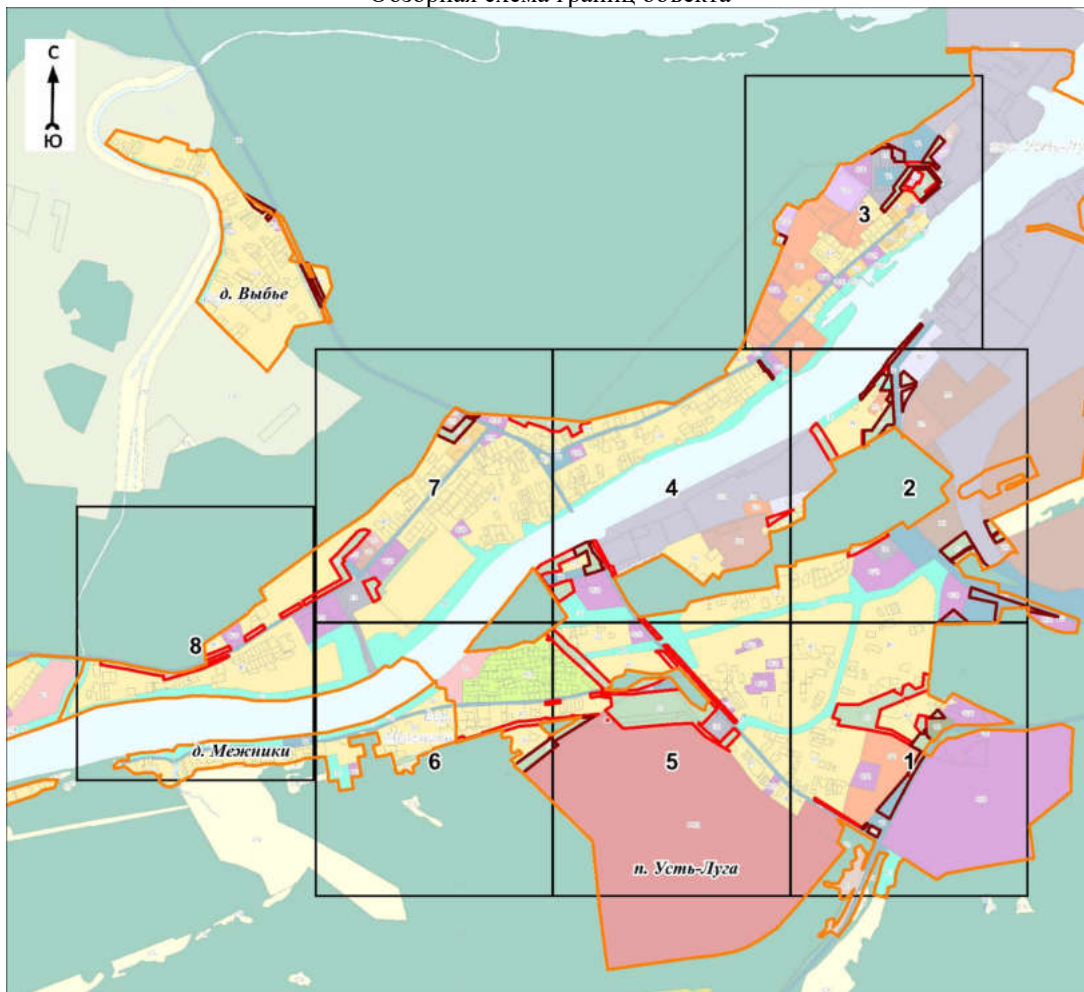
1. Система координат МСК 47 зона 1

2. Сведения о характерных точках границ объекта

Обозначение характерных точек границ	Существующие координаты, м		Измененные (уточненные) координаты, м		Метод определения координат характерной точки	Средняя квадратическая погрешность положения характерной	Описание обозначения точки на местности (при наличии)
	X	Y	X	Y			
627	404487,92	1273142,22	404538,90	1269684,06	Картометрический метод	7	Закрепление отсутствует
622	404595,38	1273173,46	404550,05	1269716,25	Картометрический метод	7	Закрепление отсутствует
							-
628	-	-	403774,15	1264888,58	Картометрический метод	7	Закрепление отсутствует
629	-	-	403770,50	1264915,35	Картометрический метод	7	Закрепление отсутствует
630	-	-	403765,93	1264941,72	Картометрический метод	7	Закрепление отсутствует
631	-	-	403760,40	1264972,80	Картометрический метод	7	Закрепление отсутствует
632	-	-	403755,80	1264994,85	Картометрический метод	7	Закрепление отсутствует
633	-	-	403746,55	1265039,83	Картометрический метод	7	Закрепление отсутствует
634	-	-	403722,05	1265161,20	Картометрический метод	7	Закрепление отсутствует
635	-	-	403713,43	1265212,10	Картометрический метод	7	Закрепление отсутствует
636	-	-	403711,05	1265237,00	Картометрический метод	7	Закрепление отсутствует
637	-	-	403710,33	1265259,23	Картометрический метод	7	Закрепление отсутствует
638	-	-	403711,55	1265274,28	Картометрический метод	7	Закрепление отсутствует
639	-	-	403713,68	1265292,03	Картометрический метод	7	Закрепление отсутствует
640	-	-	403716,35	1265307,78	Картометрический метод	7	Закрепление отсутствует
641	-	-	403721,40	1265325,80	Картометрический метод	7	Закрепление отсутствует
642	-	-	403731,40	1265356,10	Картометрический метод	7	Закрепление отсутствует
643	-	-	403744,25	1265390,40	Картометрический метод	7	Закрепление отсутствует
644	-	-	403755,00	1265416,38	Картометрический метод	7	Закрепление отсутствует
645	-	-	403759,75	1265427,90	Картометрический метод	7	Закрепление отсутствует
646	-	-	403766,00	1265444,13	Картометрический метод	7	Закрепление отсутствует
647	-	-	403808,99	1265548,71	Картометрический метод	7	Закрепление отсутствует
648	-	-	403799,21	1265551,93	Картометрический метод	7	Закрепление отсутствует
649	-	-	403790,38	1265532,38	Картометрический метод	7	Закрепление отсутствует
650	-	-	403734,09	1265407,85	Картометрический метод	7	Закрепление отсутствует

План границ объекта

Обзорная схема границ объекта



Масштаб 1:35000

Используемые условные знаки и обозначения:

	- характерная точка границы объекта
	- уточняемая (изменяемая) часть границы объекта
	- существующая часть границы объекта, сведения о которой содержатся в Едином государственном реестре недвижимости
	- граница кадастрового квартала
	- номер кадастрового квартала
	- существующие границы земельного участка, имеющиеся в Едином государственном реестре недвижимости, сведения о которых достаточны для определения их местоположения
	- обозначение земельного участка, сведения о котором содержатся в Едином государственном реестре недвижимости
	- граница муниципального образования
	- граница населённого пункта, имеющиеся в Едином государственном реестре недвижимости, сведения о которых достаточны для определения их местоположения
	- граница населённого пункта, имеющиеся в генеральном плане "Усть-Лужского сельского поселения" Кингисеппского муниципального района Ленинградской области, сведения о которых достаточны для определения их местоположения
	- наименование населённого пункта
	- область и номер выносного листа

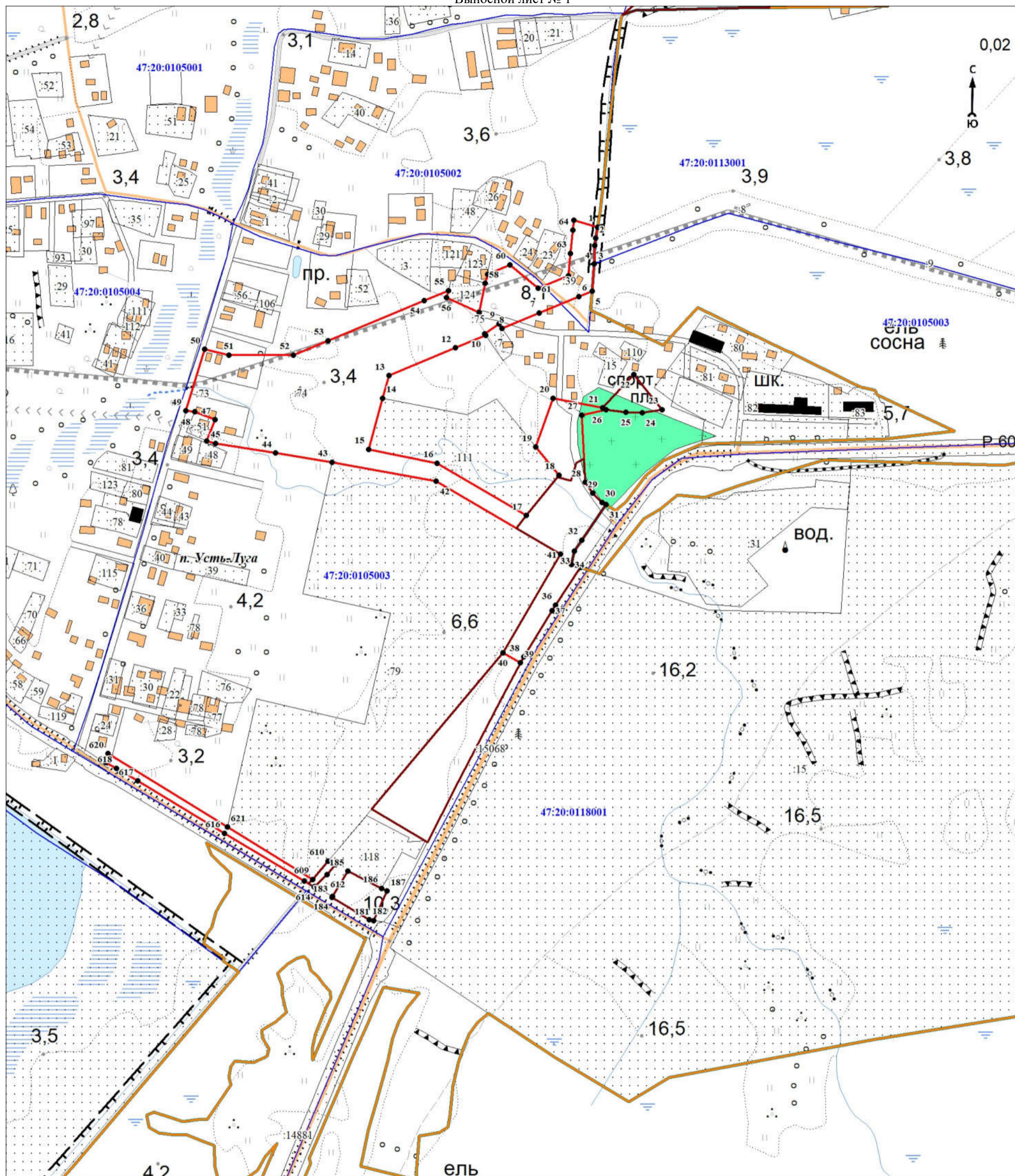
Подпись _____

Дата « ____ » _____ 20 г.

Место для оттиска печати (при наличии) лица, составившего описание местоположения границ объекта

План границ объекта

Выносной лист № 1



Масштаб 1:5000

Используемые условные знаки и обозначения:

Условные обозначения представлены на листе 30

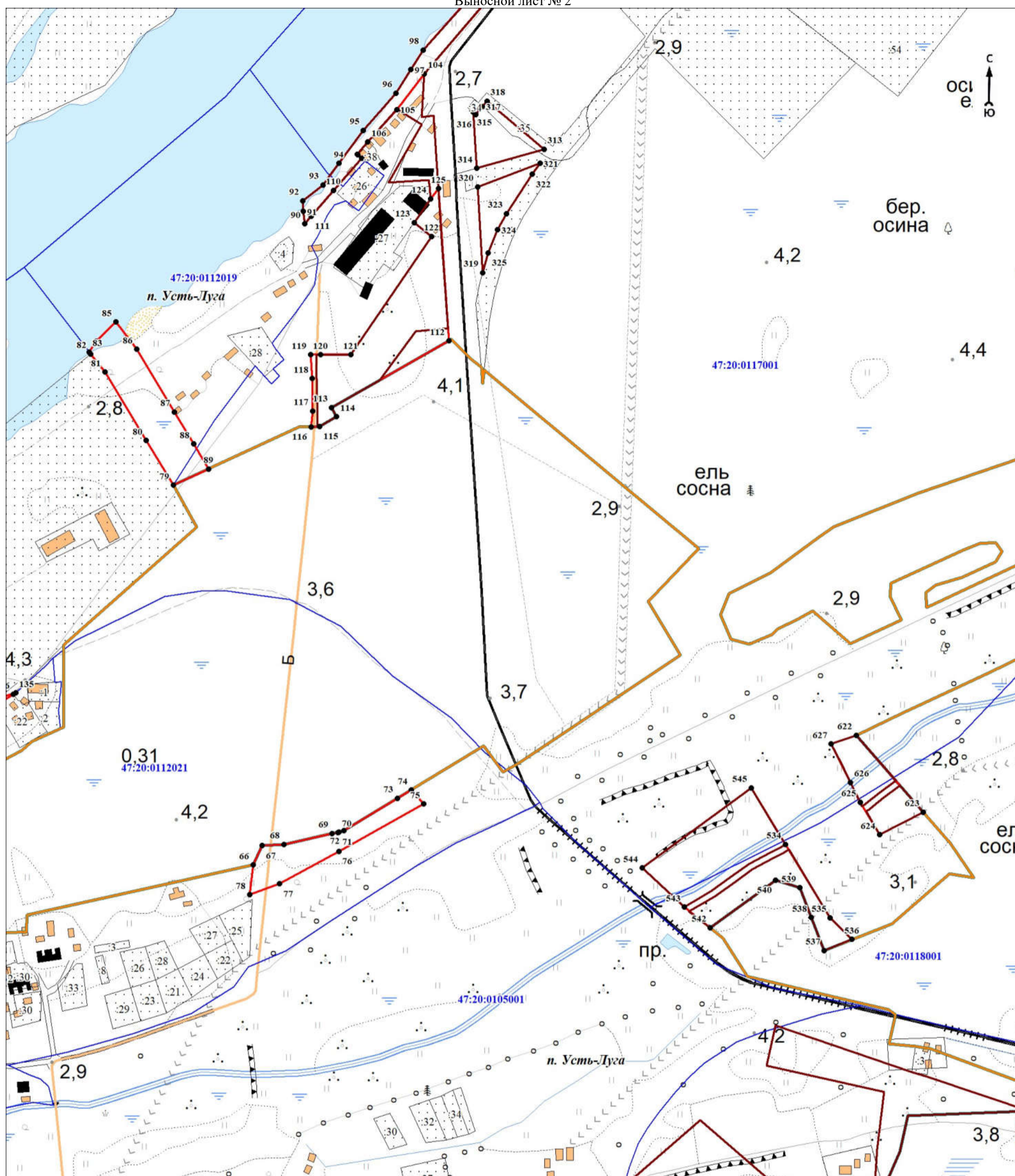
Подпись _____

Дата « » 20 г.

Место для оттиска печати (при наличии) лица, составившего описание местоположения границ объекта

План границ объекта

Выносной лист № 2



Масштаб 1:5000

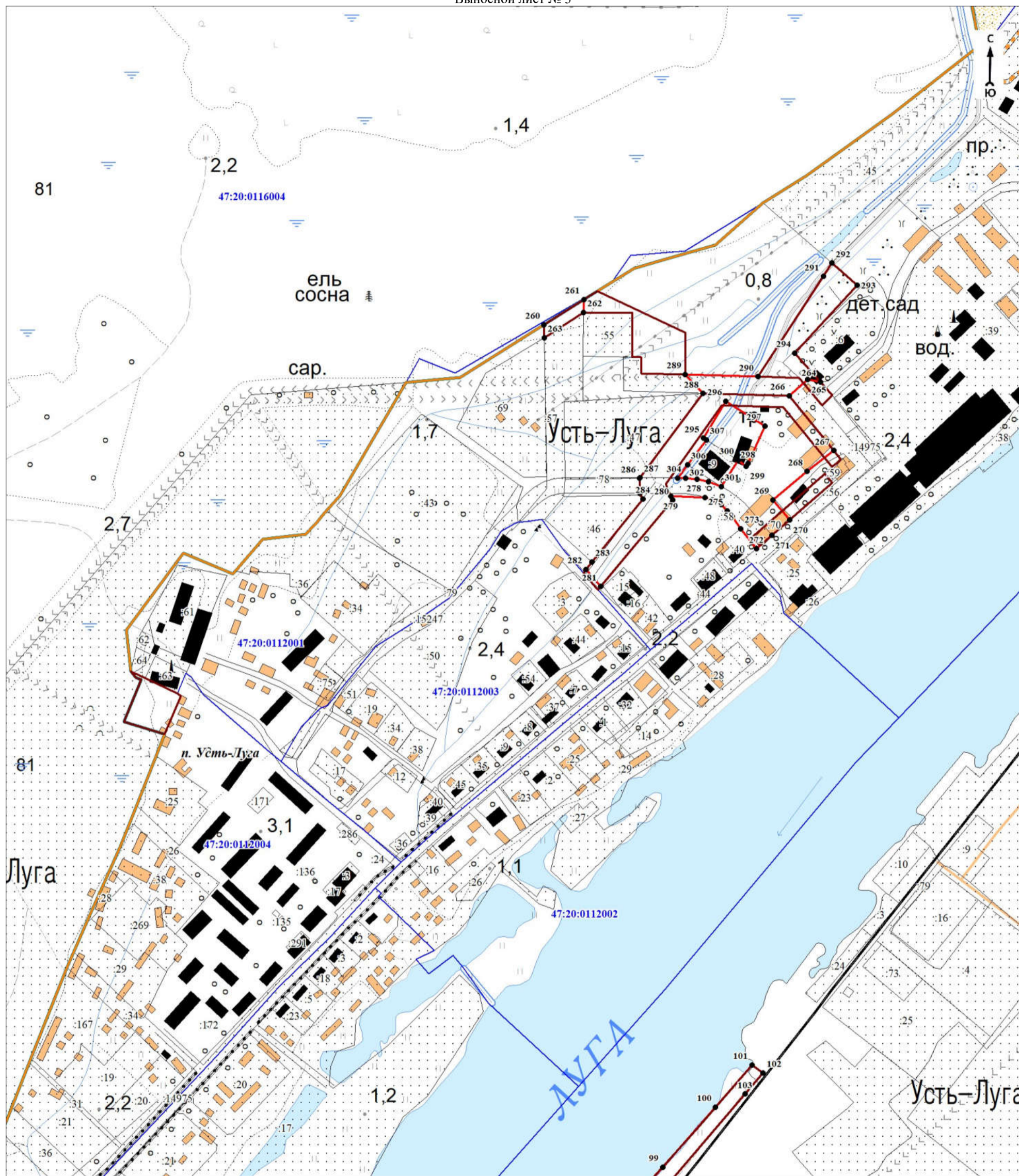
Используемые условные знаки и обозначения:

Условные обозначения представлены на листе 30

Подпись _____

Дата « » 20 г.

Место для оттиска печати (при наличии) лица, составившего описание местоположения границ объекта



Масштаб 1:5000

Используемые условные знаки и обозначения:

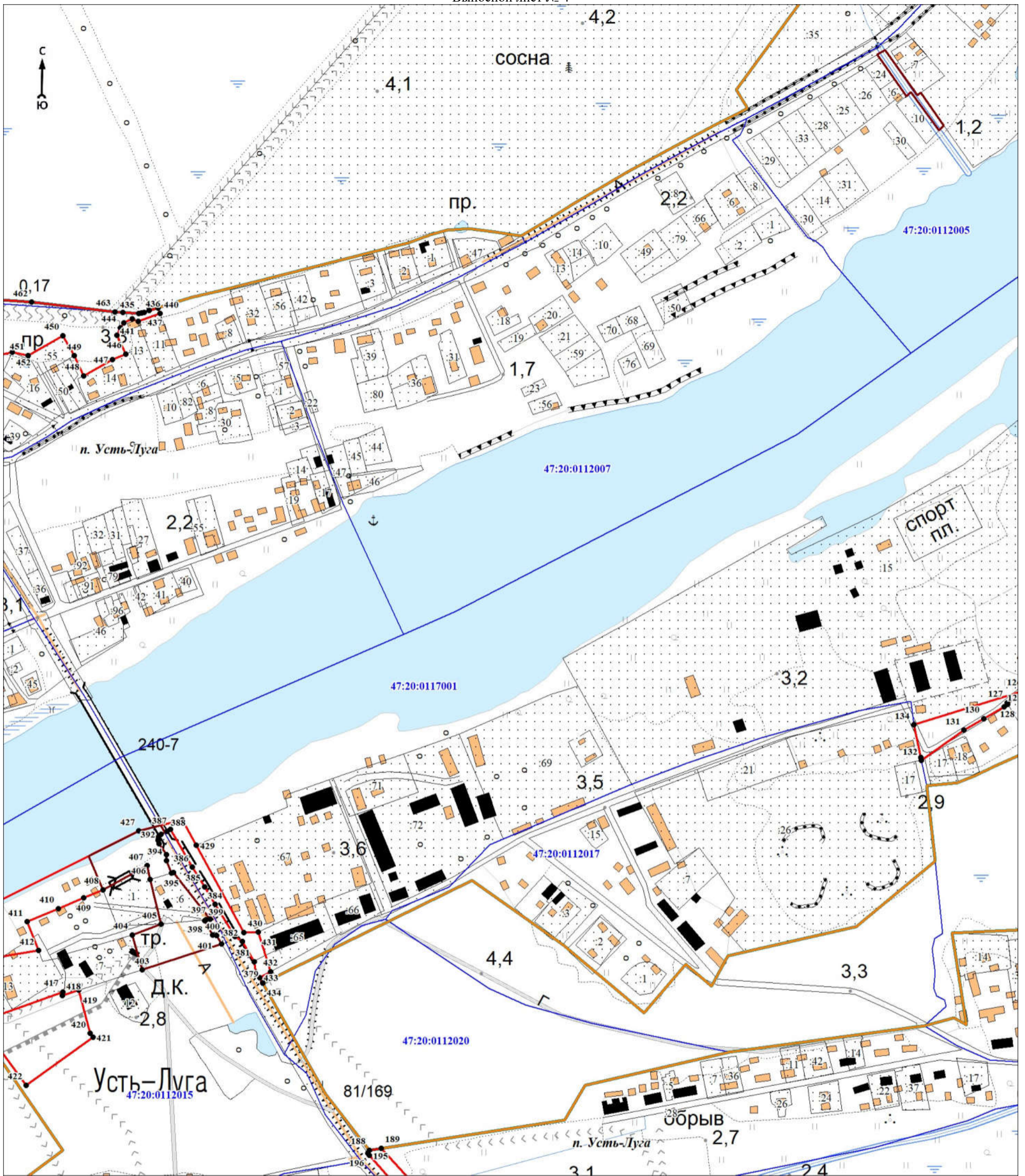
Условные обозначения представлены на листе 30

Подпись _____

Дата « » 20 г.

Место для оттиска печати (при наличии) лица, составившего описание местоположения границ объекта

План границ объекта
Выносной лист № 4



Масштаб 1:5000

Используемые условные знаки и обозначения:

Условные обозначения представлены на листе 30

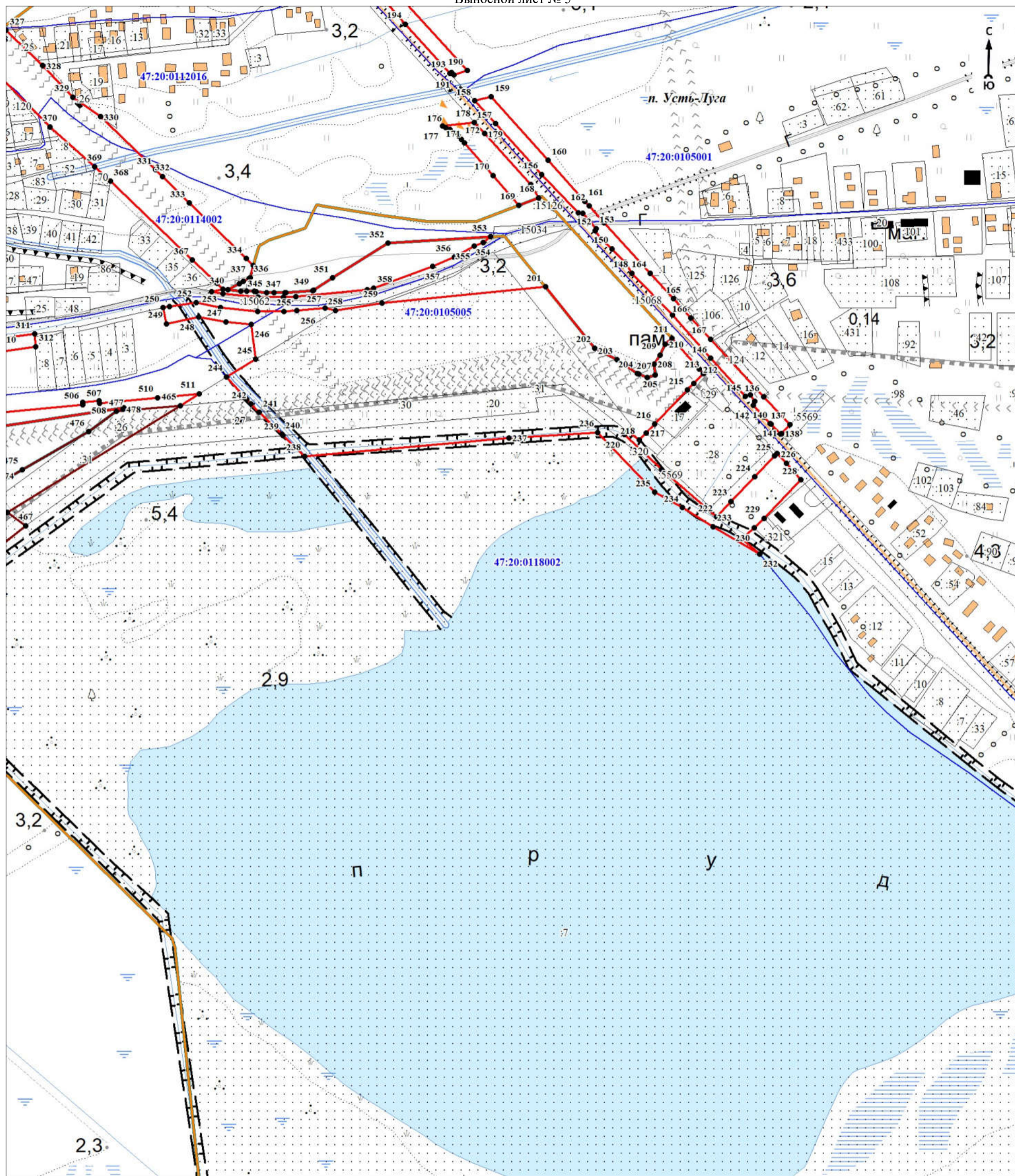
Подпись _____

Дата « » 20 г.

Место для оттиска печати (при наличии) лица, составившего описание местоположения границ объекта

План границ объекта

Выносной лист № 5



Масштаб 1:5000

Используемые условные знаки и обозначения:

Условные обозначения представлены на листе 30

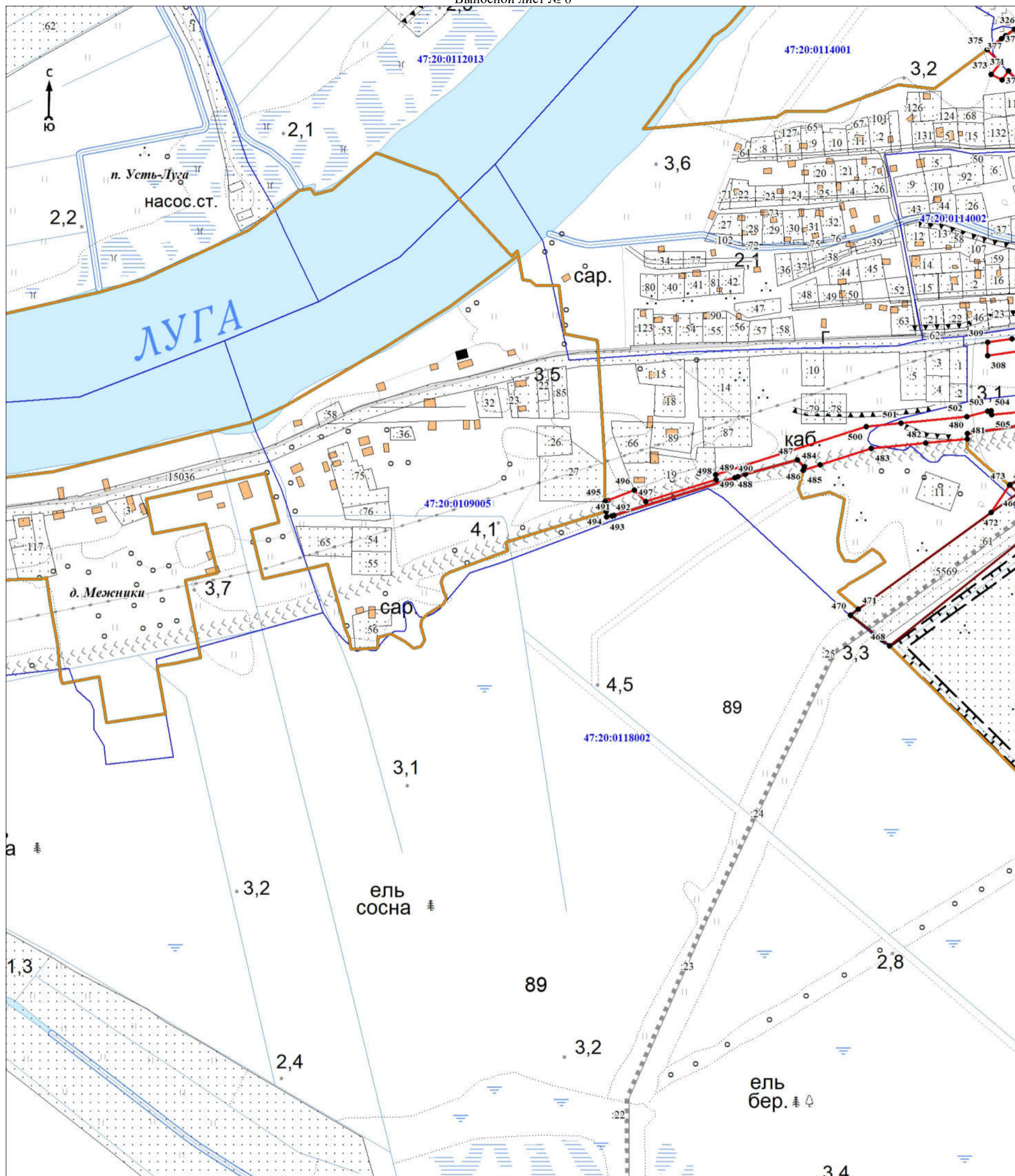
Подпись _____

Дата « » 20 г.

Место для оттиска печати (при наличии) лица, составившего описание местоположения границ объекта

План границ объекта

Выносной лист № 6



Масштаб 1:5000

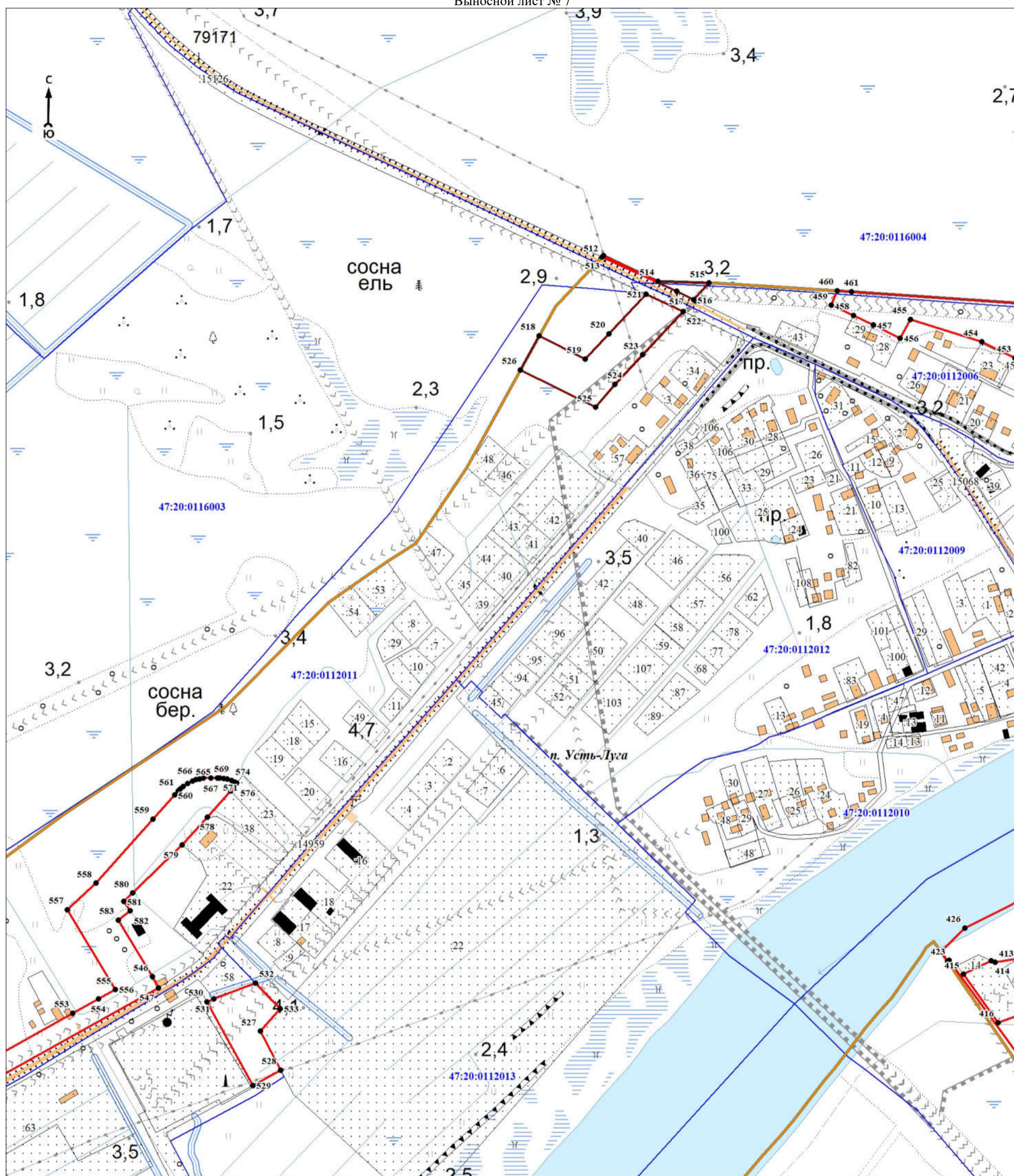
Используемые условные знаки и обозначения:

Условные обозначения представлены на листе 30

Подпись _____

Дата « » 20 г.

Место для оттиска печати (при наличии) лица, составившего описание местоположения границ объекта



Масштаб 1:5000

Используемые условные знаки и обозначения:

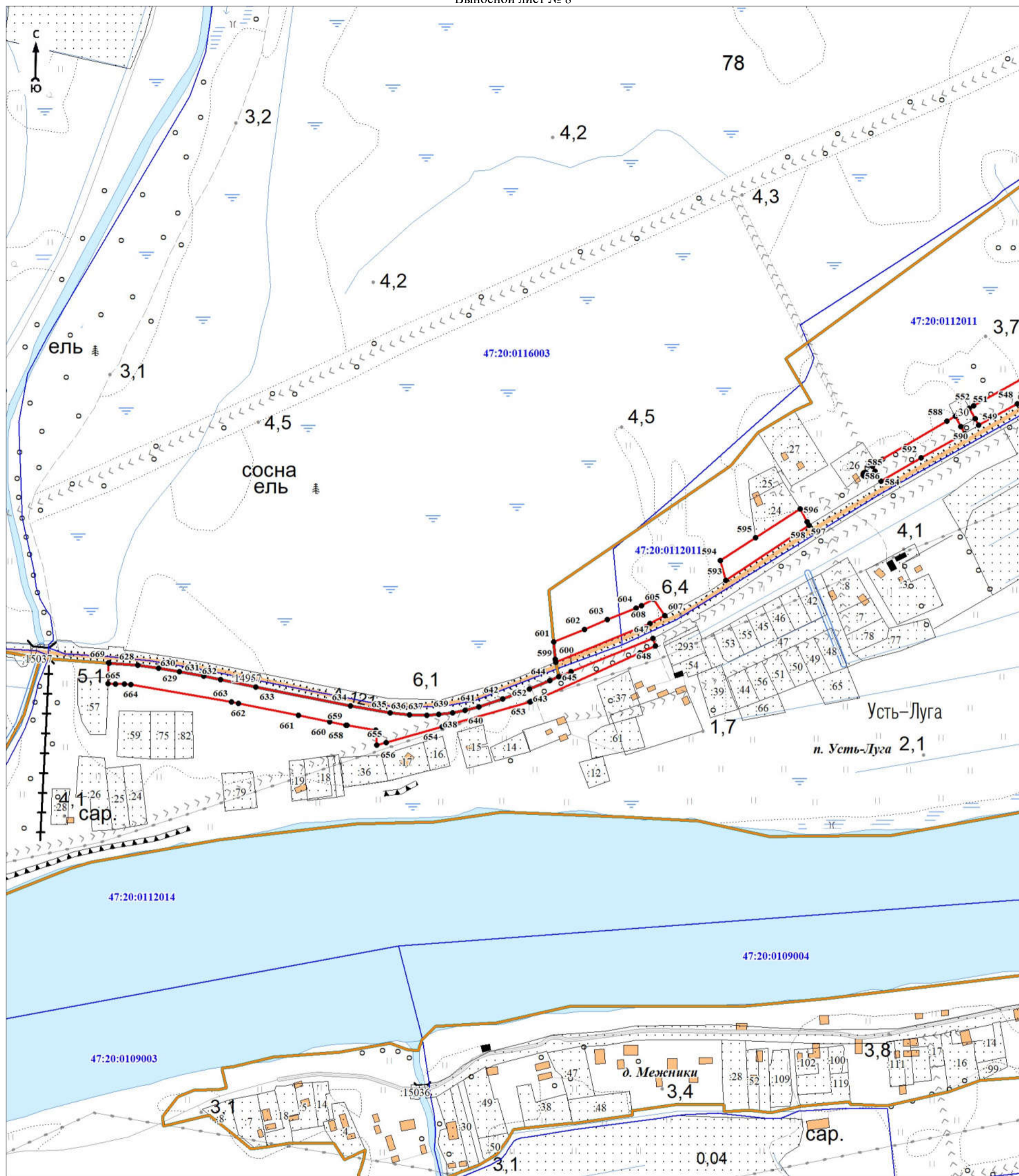
Условные обозначения представлены на листе 30

Подпись _____

Дата « » 20 г.

Место для оттиска печати (при наличии) лица, составившего описание местоположения границ объекта

План границ объекта
Выносной лист № 8



Масштаб 1:5000

Используемые условные знаки и обозначения:

Условные обозначения представлены на листе 30

Подпись _____

Дата « » 20 г.

Место для оттиска печати (при наличии) лица, составившего описание местоположения границ объекта

ОПИСАНИЕ МЕСТОПОЛОЖЕНИЯ ГРАНИЦ
Зона озелененных территорий специального назначения СЗ
(наименование объекта, местоположение границ которого описано (далее - объект))

Раздел 1

Сведения об объекте		
№ п/п	Характеристики объекта	Описание характеристик
1	2	3
1	Местоположение объекта	Ленинградская область, Кингисеппский муниципальный район, Усть-Лужское сельское поселение
2	Площадь объекта ± величина погрешности определения площади ($P \pm \Delta P$), м ²	81220 ± 6982
3	Иные характеристики объекта	Виды разрешённого использования земельных участков и объектов капитального строительства: 1) Основные виды разрешённого использования: - Коммунальное обслуживание; - Служебные гаражи; - Объекты придорожного сервиса; - Предоставление коммунальных услуг; - Охрана природных территорий; - Земельные участки (территории) общего пользования. 2) Условно разрешённые виды использования зоны не устанавливаются. 3) Вспомогательные виды разрешённого использования зоны не устанавливаются.

Раздел 2

Сведения о местоположении границ объекта					
1. Система координат МСК 47 зона 1					
2. Сведения о характерных точках границ объекта					
Обозначение характерных точек границ	Координаты, м		Метод определения координат характерной точки	Средняя квадратическая погрешность положения характерной точки (Mt), м	Описание обозначения точки на местности (при наличии)
	X	Y			
1	2	3	4	5	6
1	418012,19	1260253,87	Картометрический метод	7	Закрепление отсутствует
2	418015,35	1260251,71	Картометрический метод	7	Закрепление отсутствует
3	418032,35	1260241,97	Картометрический метод	7	Закрепление отсутствует
4	418019,93	1260220,31	Картометрический метод	7	Закрепление отсутствует
5	418018,72	1260217,87	Картометрический метод	7	Закрепление отсутствует
6	417998,48	1260177,68	Картометрический метод	7	Закрепление отсутствует
7	417991,94	1260153,95	Картометрический метод	7	Закрепление отсутствует
8	417990,54	1260141,86	Картометрический метод	7	Закрепление отсутствует
9	417990,82	1260134,55	Картометрический метод	7	Закрепление отсутствует
10	417991,62	1260113,47	Картометрический	7	Закрепление

Сведения о местоположении границ объекта					
1. Система координат МСК 47 зона 1					
2. Сведения о характерных точках границ объекта					
Обозначение характерных точек границ	Координаты, м		Метод определения координат характерной точки	Средняя квадратическая погрешность	Описание обозначения точки на местности (при
	X	Y			
			метод		отсутствует
11	417997,41	1260094,61	Картометрический метод	7	Закрепление отсутствует
12	418001,47	1260086,55	Картометрический метод	7	Закрепление отсутствует
13	418016,63	1260058,45	Картометрический метод	7	Закрепление отсутствует
14	418030,01	1260035,60	Картометрический метод	7	Закрепление отсутствует
15	418040,71	1260023,06	Картометрический метод	7	Закрепление отсутствует
16	418055,57	1260007,61	Картометрический метод	7	Закрепление отсутствует
17	418173,84	1259884,78	Картометрический метод	7	Закрепление отсутствует
18	418202,87	1259855,41	Картометрический метод	7	Закрепление отсутствует
19	418232,39	1259828,60	Картометрический метод	7	Закрепление отсутствует
20	418235,03	1259825,77	Картометрический метод	7	Закрепление отсутствует
21	418245,32	1259810,32	Картометрический метод	7	Закрепление отсутствует
22	418244,78	1259805,56	Картометрический метод	7	Закрепление отсутствует
23	418248,71	1259805,15	Картометрический метод	7	Закрепление отсутствует
24	418254,30	1259796,55	Картометрический метод	7	Закрепление отсутствует
25	418258,07	1259788,94	Картометрический метод	7	Закрепление отсутствует
26	418247,50	1259785,18	Картометрический метод	7	Закрепление отсутствует
27	418242,12	1259783,27	Картометрический метод	7	Закрепление отсутствует
28	418234,43	1259780,38	Картометрический метод	7	Закрепление отсутствует
29	418232,65	1259784,05	Картометрический метод	7	Закрепление отсутствует
30	418215,58	1259810,09	Картометрический метод	7	Закрепление отсутствует
31	418185,57	1259837,35	Картометрический метод	7	Закрепление отсутствует
32	418155,59	1259867,67	Картометрический метод	7	Закрепление отсутствует
33	418022,17	1260006,26	Картометрический метод	7	Закрепление отсутствует
34	418009,55	1260021,06	Картометрический метод	7	Закрепление отсутствует
35	417991,21	1260052,40	Картометрический метод	7	Закрепление отсутствует
36	417979,97	1260073,64	Картометрический метод	7	Закрепление отсутствует
37	417974,13	1260085,26	Картометрический	7	Закрепление

Сведения о местоположении границ объекта					
1. Система координат МСК 47 зона 1					
2. Сведения о характерных точках границ объекта					
Обозначение характерных точек границ	Координаты, м		Метод определения координат характерной точки	Средняя квадратическая погрешность	Описание обозначения точки на местности (при
	X	Y			
			метод		отсутствует
38	417966,76	1260109,25	Картометрический метод	7	Закрепление отсутствует
39	417965,48	1260142,82	Картометрический метод	7	Закрепление отсутствует
40	417967,32	1260158,74	Картометрический метод	7	Закрепление отсутствует
41	417975,06	1260186,80	Картометрический метод	7	Закрепление отсутствует
42	417985,34	1260206,88	Картометрический метод	7	Закрепление отсутствует
43	418002,18	1260240,76	Картометрический метод	7	Закрепление отсутствует
44	418007,21	1260241,80	Картометрический метод	7	Закрепление отсутствует
45	418009,00	1260246,05	Картометрический метод	7	Закрепление отсутствует
46	418008,38	1260247,26	Картометрический метод	7	Закрепление отсутствует
1	418012,19	1260253,87	Картометрический метод	7	Закрепление отсутствует
					-
47	417975,30	1260265,72	Картометрический метод	7	Закрепление отсутствует
48	417978,32	1260265,34	Картометрический метод	7	Закрепление отсутствует
49	417987,10	1260264,89	Картометрический метод	7	Закрепление отсутствует
50	417989,75	1260264,84	Картометрический метод	7	Закрепление отсутствует
51	417988,84	1260257,54	Картометрический метод	7	Закрепление отсутствует
52	417988,48	1260257,51	Картометрический метод	7	Закрепление отсутствует
53	417984,60	1260254,76	Картометрический метод	7	Закрепление отсутствует
54	417985,64	1260250,11	Картометрический метод	7	Закрепление отсутствует
55	417968,23	1260215,14	Картометрический метод	7	Закрепление отсутствует
56	417957,48	1260194,15	Картометрический метод	7	Закрепление отсутствует
57	417951,65	1260177,46	Картометрический метод	7	Закрепление отсутствует
58	417948,60	1260162,24	Картометрический метод	7	Закрепление отсутствует
59	417945,34	1260132,65	Картометрический метод	7	Закрепление отсутствует
60	417942,65	1260128,15	Картометрический метод	7	Закрепление отсутствует
61	417941,26	1260126,86	Картометрический метод	7	Закрепление отсутствует
62	417900,37	1260108,48	Картометрический метод	7	Закрепление отсутствует

Сведения о местоположении границ объекта					
1. Система координат МСК 47 зона 1					
2. Сведения о характерных точках границ объекта					
Обозначение характерных точек границ	Координаты, м		Метод определения координат характерной точки	Средняя квадратическая погрешность	Описание обозначения точки на местности (при
	X	Y			
63	417905,90	1260120,49	Картометрический метод	7	Закрепление отсутствует
64	417914,16	1260140,14	Картометрический метод	7	Закрепление отсутствует
65	417923,95	1260163,44	Картометрический метод	7	Закрепление отсутствует
66	417936,82	1260195,48	Картометрический метод	7	Закрепление отсутствует
67	417939,35	1260201,79	Картометрический метод	7	Закрепление отсутствует
68	417953,85	1260237,89	Картометрический метод	7	Закрепление отсутствует
69	417960,13	1260236,06	Картометрический метод	7	Закрепление отсутствует
70	417961,92	1260240,09	Картометрический метод	7	Закрепление отсутствует
71	417963,74	1260243,96	Картометрический метод	7	Закрепление отсутствует
72	417965,37	1260247,27	Картометрический метод	7	Закрепление отсутствует
73	417966,31	1260249,01	Картометрический метод	7	Закрепление отсутствует
74	417968,20	1260252,52	Картометрический метод	7	Закрепление отсутствует
47	417975,30	1260265,72	Картометрический метод	7	Закрепление отсутствует
					-
75	405751,20	1266079,62	Картометрический метод	7	Закрепление отсутствует
76	405815,10	1266050,10	Картометрический метод	7	Закрепление отсутствует
77	405811,99	1266033,51	Картометрический метод	7	Закрепление отсутствует
78	405863,96	1266013,98	Картометрический метод	7	Закрепление отсутствует
79	405866,81	1266026,22	Картометрический метод	7	Закрепление отсутствует
80	405950,35	1265987,63	Картометрический метод	7	Закрепление отсутствует
81	405952,02	1265979,27	Картометрический метод	7	Закрепление отсутствует
82	405881,18	1266012,30	Картометрический метод	7	Закрепление отсутствует
83	405882,12	1265998,68	Картометрический метод	7	Закрепление отсутствует
84	405958,37	1265962,73	Картометрический метод	7	Закрепление отсутствует
85	405958,79	1265961,07	Картометрический метод	7	Закрепление отсутствует
86	405810,46	1266031,51	Картометрический метод	7	Закрепление отсутствует
87	405780,02	1266046,12	Картометрический метод	7	Закрепление отсутствует
88	405751,91	1266059,12	Картометрический	7	Закрепление

Сведения о местоположении границ объекта					
1. Система координат МСК 47 зона 1					
2. Сведения о характерных точках границ объекта					
Обозначение характерных точек границ	Координаты, м		Метод определения координат характерной точки	Средняя квадратическая погрешность	Описание обозначения точки на местности (при
	X	Y			
			метод		отсутствует
89	405730,43	1266069,40	Картометрический метод	7	Закрепление отсутствует
90	405744,09	1266076,12	Картометрический метод	7	Закрепление отсутствует
75	405751,20	1266079,62	Картометрический метод	7	Закрепление отсутствует
					-
91	405631,03	1266095,91	Картометрический метод	7	Закрепление отсутствует
92	405713,50	1266056,72	Картометрический метод	7	Закрепление отсутствует
93	405743,75	1266041,96	Картометрический метод	7	Закрепление отсутствует
94	405771,92	1266028,93	Картометрический метод	7	Закрепление отсутствует
95	405802,28	1266014,37	Картометрический метод	7	Закрепление отсутствует
96	405963,54	1265937,77	Картометрический метод	7	Закрепление отсутствует
97	405963,94	1265936,06	Картометрический метод	7	Закрепление отсутствует
98	405960,26	1265937,80	Картометрический метод	7	Закрепление отсутствует
99	405966,20	1265908,08	Картометрический метод	7	Закрепление отсутствует
100	405848,41	1265964,81	Картометрический метод	7	Закрепление отсутствует
101	405703,10	1266033,98	Картометрический метод	7	Закрепление отсутствует
102	405634,44	1266066,61	Картометрический метод	7	Закрепление отсутствует
103	405636,44	1266077,67	Картометрический метод	7	Закрепление отсутствует
104	405702,06	1266057,19	Картометрический метод	7	Закрепление отсутствует
105	405705,02	1266058,60	Картометрический метод	7	Закрепление отсутствует
106	405629,06	1266094,54	Картометрический метод	7	Закрепление отсутствует
91	405631,03	1266095,91	Картометрический метод	7	Закрепление отсутствует
					-
107	403383,45	1266358,80	Картометрический метод	7	Закрепление отсутствует
108	403395,35	1266355,43	Картометрический метод	7	Закрепление отсутствует
109	403381,87	1266292,08	Картометрический метод	7	Закрепление отсутствует
110	403358,32	1266203,96	Картометрический метод	7	Закрепление отсутствует
111	403350,45	1266205,60	Картометрический метод	7	Закрепление отсутствует
107	403383,45	1266358,80	Картометрический	7	Закрепление

Сведения о местоположении границ объекта					
1. Система координат МСК 47 зона 1					
2. Сведения о характерных точках границ объекта					
Обозначение характерных точек границ	Координаты, м		Метод определения координат характерной точки	Средняя квадратическая погрешность	Описание обозначения точки на местности (при отсутствии)
	X	Y			
			метод		отсутствует
					-
112	403334,32	1266795,26	Картометрический метод	7	Закрепление отсутствует
113	403347,36	1266793,94	Картометрический метод	7	Закрепление отсутствует
114	403347,55	1266772,95	Картометрический метод	7	Закрепление отсутствует
115	403346,60	1266757,72	Картометрический метод	7	Закрепление отсутствует
116	403325,32	1266759,06	Картометрический метод	7	Закрепление отсутствует
117	403268,95	1266581,01	Картометрический метод	7	Закрепление отсутствует
118	403263,53	1266563,88	Картометрический метод	7	Закрепление отсутствует
119	403256,54	1266541,81	Картометрический метод	7	Закрепление отсутствует
120	403257,57	1266540,90	Картометрический метод	7	Закрепление отсутствует
121	403252,83	1266519,46	Картометрический метод	7	Закрепление отсутствует
122	403252,80	1266519,00	Картометрический метод	7	Закрепление отсутствует
123	403250,37	1266517,80	Картометрический метод	7	Закрепление отсутствует
124	403248,99	1266517,86	Картометрический метод	7	Закрепление отсутствует
125	403227,40	1266449,38	Картометрический метод	7	Закрепление отсутствует
126	403197,97	1266457,50	Картометрический метод	7	Закрепление отсутствует
127	403206,76	1266485,02	Картометрический метод	7	Закрепление отсутствует
128	403229,06	1266554,24	Картометрический метод	7	Закрепление отсутствует
129	403238,99	1266585,46	Картометрический метод	7	Закрепление отсутствует
130	403243,88	1266584,00	Картометрический метод	7	Закрепление отсутствует
131	403251,20	1266586,25	Картометрический метод	7	Закрепление отсутствует
132	403256,28	1266594,70	Картометрический метод	7	Закрепление отсутствует
133	403263,60	1266613,30	Картометрический метод	7	Закрепление отсутствует
134	403284,60	1266669,40	Картометрический метод	7	Закрепление отсутствует
135	403294,90	1266666,85	Картометрический метод	7	Закрепление отсутствует
112	403334,32	1266795,26	Картометрический метод	7	Закрепление отсутствует
					-

Сведения о местоположении границ объекта					
1. Система координат МСК 47 зона 1					
2. Сведения о характерных точках границ объекта					
Обозначение характерных точек границ	Координаты, м		Метод определения координат характерной точки	Средняя квадратическая погрешность	Описание обозначения точки на местности (при
	X	Y			
136	405097,28	1271413,30	Картометрический метод	7	Закрепление отсутствует
137	405112,79	1271387,57	Картометрический метод	7	Закрепление отсутствует
138	405115,25	1271381,49	Картометрический метод	7	Закрепление отсутствует
139	405117,58	1271374,54	Картометрический метод	7	Закрепление отсутствует
140	405119,65	1271367,51	Картометрический метод	7	Закрепление отсутствует
141	405121,46	1271360,41	Картометрический метод	7	Закрепление отсутствует
142	405122,95	1271353,55	Картометрический метод	7	Закрепление отсутствует
143	405123,95	1271348,15	Картометрический метод	7	Закрепление отсутствует
144	405124,88	1271342,11	Картометрический метод	7	Закрепление отсутствует
145	405125,46	1271337,57	Картометрический метод	7	Закрепление отсутствует
146	405125,90	1271332,76	Картометрический метод	7	Закрепление отсутствует
147	405127,16	1271316,17	Картометрический метод	7	Закрепление отсутствует
148	405064,92	1271389,54	Картометрический метод	7	Закрепление отсутствует
149	405090,32	1271408,19	Картометрический метод	7	Закрепление отсутствует
136	405097,28	1271413,30	Картометрический метод	7	Закрепление отсутствует
					-
150	404656,61	1272156,27	Картометрический метод	7	Закрепление отсутствует
151	404657,07	1272154,37	Картометрический метод	7	Закрепление отсутствует
152	404659,67	1272143,71	Картометрический метод	7	Закрепление отсутствует
153	404686,28	1272034,71	Картометрический метод	7	Закрепление отсутствует
154	404701,19	1271973,66	Картометрический метод	7	Закрепление отсутствует
155	404711,00	1271933,45	Картометрический метод	7	Закрепление отсутствует
156	404730,87	1271865,81	Картометрический метод	7	Закрепление отсутствует
157	404751,71	1271829,25	Картометрический метод	7	Закрепление отсутствует
158	404827,44	1271738,40	Картометрический метод	7	Закрепление отсутствует
159	404830,74	1271723,70	Картометрический метод	7	Закрепление отсутствует
160	404844,89	1271674,20	Картометрический метод	7	Закрепление отсутствует

Сведения о местоположении границ объекта

1. Система координат МСК 47 зона 1

2. Сведения о характерных точках границ объекта

Обозначение характерных точек границ	Координаты, м		Метод определения координат характерной точки	Средняя квадратическая погрешность	Описание обозначения точки на местности (при
	X	Y			
161	404861,80	1271648,26	Картометрический метод	7	Закрепление отсутствует
162	404879,09	1271656,60	Картометрический метод	7	Закрепление отсутствует
163	404894,65	1271660,79	Картометрический метод	7	Закрепление отсутствует
164	404906,68	1271647,43	Картометрический метод	7	Закрепление отсутствует
165	404886,78	1271640,65	Картометрический метод	7	Закрепление отсутствует
166	404930,53	1271552,41	Картометрический метод	7	Закрепление отсутствует
167	404922,84	1271562,04	Картометрический метод	7	Закрепление отсутствует
168	404922,67	1271561,91	Картометрический метод	7	Закрепление отсутствует
169	404839,73	1271671,29	Картометрический метод	7	Закрепление отсутствует
170	404730,40	1271815,45	Картометрический метод	7	Закрепление отсутствует
171	404699,43	1271872,40	Картометрический метод	7	Закрепление отсутствует
172	404681,62	1271944,70	Картометрический метод	7	Закрепление отсутствует
173	404632,46	1272144,31	Картометрический метод	7	Закрепление отсутствует
150	404656,61	1272156,27	Картометрический метод	7	Закрепление отсутствует
					-
174	404647,17	1272195,00	Картометрический метод	7	Закрепление отсутствует
175	404655,59	1272160,42	Картометрический метод	7	Закрепление отсутствует
176	404655,83	1272159,46	Картометрический метод	7	Закрепление отсутствует
177	404631,18	1272149,49	Картометрический метод	7	Закрепление отсутствует
178	404622,11	1272186,56	Картометрический метод	7	Закрепление отсутствует
179	404623,88	1272187,20	Картометрический метод	7	Закрепление отсутствует
180	404627,50	1272188,51	Картометрический метод	7	Закрепление отсутствует
174	404647,17	1272195,00	Картометрический метод	7	Закрепление отсутствует
					-
181	404575,81	1272412,01	Картометрический метод	7	Закрепление отсутствует
182	404579,73	1272395,28	Картометрический метод	7	Закрепление отсутствует
183	404588,04	1272362,57	Картометрический метод	7	Закрепление отсутствует
184	404567,20	1272357,55	Картометрический метод	7	Закрепление отсутствует

Сведения о местоположении границ объекта

1. Система координат МСК 47 зона 1

2. Сведения о характерных точках границ объекта

Обозначение характерных точек границ	Координаты, м		Метод определения координат характерной точки	Средняя квадратическая погрешность	Описание обозначения точки на местности (при
	X	Y			
185	404555,17	1272406,16	Картометрический метод	7	Закрепление отсутствует
181	404575,81	1272412,01	Картометрический метод	7	Закрепление отсутствует
					-
186	404667,08	1272771,74	Картометрический метод	7	Закрепление отсутствует
187	404684,55	1272687,22	Картометрический метод	7	Закрепление отсутствует
188	404687,52	1272646,65	Картометрический метод	7	Закрепление отсутствует
189	404677,40	1272681,27	Картометрический метод	7	Закрепление отсутствует
190	404666,41	1272719,29	Картометрический метод	7	Закрепление отсутствует
191	404655,84	1272755,88	Картометрический метод	7	Закрепление отсутствует
192	404653,50	1272763,96	Картометрический метод	7	Закрепление отсутствует
193	404641,80	1272762,06	Картометрический метод	7	Закрепление отсутствует
194	404641,36	1272763,51	Картометрический метод	7	Закрепление отсутствует
186	404667,08	1272771,74	Картометрический метод	7	Закрепление отсутствует
					-
195	404434,75	1272946,28	Картометрический метод	7	Закрепление отсутствует
196	404447,66	1272916,41	Картометрический метод	7	Закрепление отсутствует
197	404449,16	1272909,76	Картометрический метод	7	Закрепление отсутствует
198	404472,20	1272825,37	Картометрический метод	7	Закрепление отсутствует
199	404472,33	1272824,89	Картометрический метод	7	Закрепление отсутствует
200	404473,15	1272821,18	Картометрический метод	7	Закрепление отсутствует
201	404471,63	1272820,73	Картометрический метод	7	Закрепление отсутствует
202	404478,38	1272803,56	Картометрический метод	7	Закрепление отсутствует
203	404486,22	1272783,61	Картометрический метод	7	Закрепление отсутствует
204	404475,88	1272780,98	Картометрический метод	7	Закрепление отсутствует
205	404480,14	1272762,22	Картометрический метод	7	Закрепление отсутствует
206	404497,64	1272761,76	Картометрический метод	7	Закрепление отсутствует
207	404500,11	1272729,48	Картометрический метод	7	Закрепление отсутствует
208	404503,96	1272679,31	Картометрический метод	7	Закрепление отсутствует

Сведения о местоположении границ объекта					
1. Система координат МСК 47 зона 1					
2. Сведения о характерных точках границ объекта					
Обозначение характерных точек границ	Координаты, м		Метод определения координат характерной точки	Средняя квадратическая погрешность	Описание обозначения точки на местности (при
	X	Y			
209	404526,98	1272682,27	Картометрический метод	7	Закрепление отсутствует
210	404548,56	1272595,45	Картометрический метод	7	Закрепление отсутствует
211	404531,68	1272590,81	Картометрический метод	7	Закрепление отсутствует
212	404536,06	1272574,77	Картометрический метод	7	Закрепление отсутствует
213	404552,61	1272579,30	Картометрический метод	7	Закрепление отсутствует
214	404571,57	1272503,73	Картометрический метод	7	Закрепление отсутствует
215	404551,54	1272499,65	Картометрический метод	7	Закрепление отсутствует
216	404546,03	1272528,86	Картометрический метод	7	Закрепление отсутствует
217	404525,75	1272525,07	Картометрический метод	7	Закрепление отсутствует
218	404523,20	1272535,39	Картометрический метод	7	Закрепление отсутствует
219	404514,31	1272571,50	Картометрический метод	7	Закрепление отсутствует
220	404506,02	1272605,14	Картометрический метод	7	Закрепление отсутствует
221	404429,79	1272943,62	Картометрический метод	7	Закрепление отсутствует
195	404434,75	1272946,28	Картометрический метод	7	Закрепление отсутствует
					-
222	404536,32	1273082,67	Картометрический метод	7	Закрепление отсутствует
223	404572,46	1272996,04	Картометрический метод	7	Закрепление отсутствует
224	404597,36	1273001,44	Картометрический метод	7	Закрепление отсутствует
225	404599,71	1273002,26	Картометрический метод	7	Закрепление отсутствует
226	404626,87	1273011,73	Картометрический метод	7	Закрепление отсутствует
227	404633,90	1273014,18	Картометрический метод	7	Закрепление отсутствует
228	404646,39	1273012,70	Картометрический метод	7	Закрепление отсутствует
229	404651,68	1273012,07	Картометрический метод	7	Закрепление отсутствует
230	404665,00	1272993,35	Картометрический метод	7	Закрепление отсутствует
231	404630,70	1272924,78	Картометрический метод	7	Закрепление отсутствует
232	404623,54	1272910,72	Картометрический метод	7	Закрепление отсутствует
233	404613,86	1272948,36	Картометрический метод	7	Закрепление отсутствует

Сведения о местоположении границ объекта					
1. Система координат МСК 47 зона 1					
2. Сведения о характерных точках границ объекта					
Обозначение характерных точек границ	Координаты, м		Метод определения координат характерной точки	Средняя квадратическая погрешность	Описание обозначения точки на местности (при
	X	Y			
234	404591,69	1272941,22	Картометрический метод	7	Закрепление отсутствует
235	404578,07	1272989,21	Картометрический метод	7	Закрепление отсутствует
236	404562,45	1272983,86	Картометрический метод	7	Закрепление отсутствует
237	404550,83	1273012,25	Картометрический метод	7	Закрепление отсутствует
238	404532,53	1273051,37	Картометрический метод	7	Закрепление отсутствует
239	404521,94	1273073,86	Картометрический метод	7	Закрепление отсутствует
240	404521,23	1273075,64	Картометрический метод	7	Закрепление отсутствует
222	404536,32	1273082,67	Картометрический метод	7	Закрепление отсутствует
					-
241	404548,72	1273188,92	Картометрический метод	7	Закрепление отсутствует
242	404557,86	1273188,71	Картометрический метод	7	Закрепление отсутствует
243	404577,05	1273183,71	Картометрический метод	7	Закрепление отсутствует
244	404610,91	1273173,54	Картометрический метод	7	Закрепление отсутствует
245	404605,55	1273173,58	Картометрический метод	7	Закрепление отсутствует
246	404605,58	1273172,44	Картометрический метод	7	Закрепление отсутствует
247	404595,38	1273173,46	Картометрический метод	7	Закрепление отсутствует
248	404578,84	1273172,66	Картометрический метод	7	Закрепление отсутствует
249	404579,81	1273150,36	Картометрический метод	7	Закрепление отсутствует
250	404580,07	1273144,39	Картометрический метод	7	Закрепление отсутствует
251	404515,92	1273131,58	Картометрический метод	7	Закрепление отсутствует
252	404532,95	1273090,75	Картометрический метод	7	Закрепление отсутствует
253	404517,90	1273084,00	Картометрический метод	7	Закрепление отсутствует
254	404510,05	1273103,66	Картометрический метод	7	Закрепление отсутствует
255	404482,76	1273118,27	Картометрический метод	7	Закрепление отсутствует
256	404461,27	1273092,13	Картометрический метод	7	Закрепление отсутствует
257	404457,55	1273084,28	Картометрический метод	7	Закрепление отсутствует
258	404453,02	1273074,68	Картометрический метод	7	Закрепление отсутствует

Сведения о местоположении границ объекта

1. Система координат МСК 47 зона 1

2. Сведения о характерных точках границ объекта

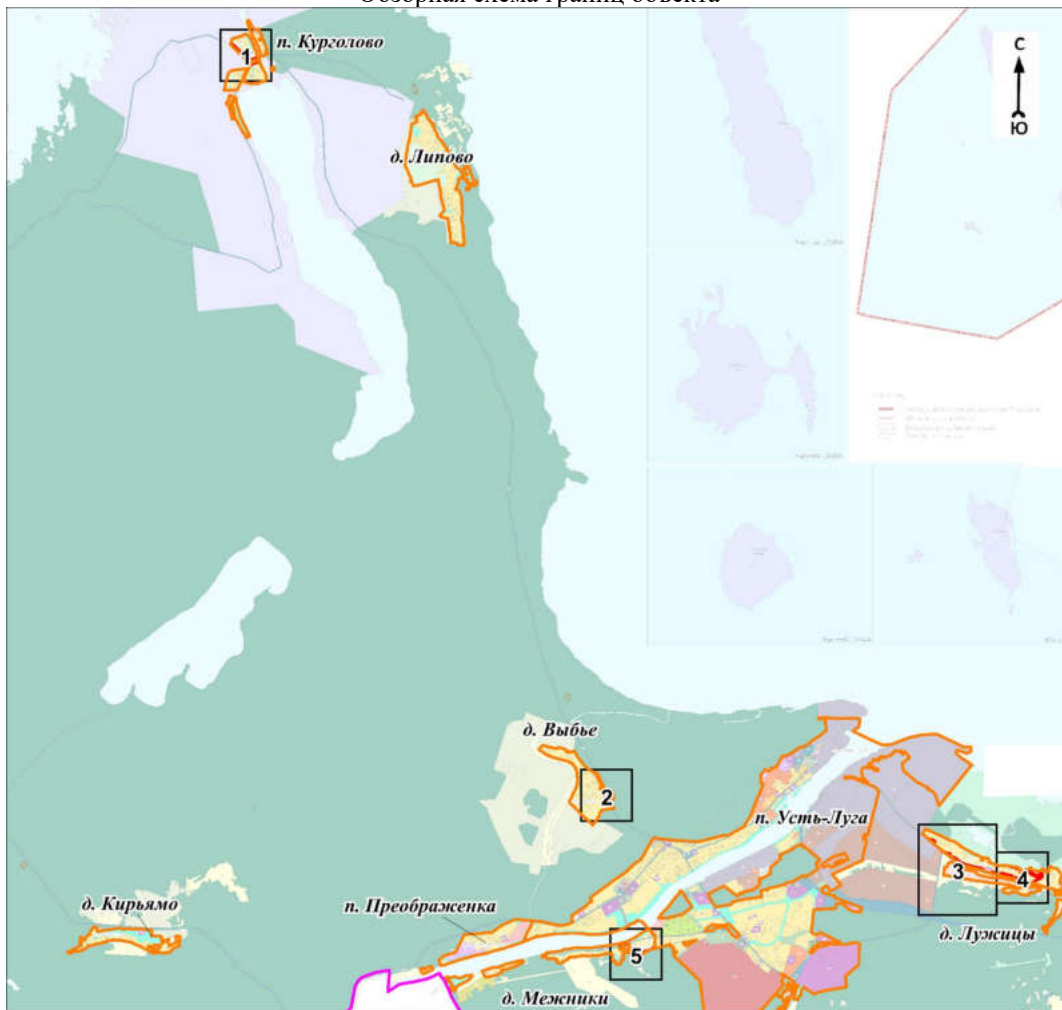
Обозначение характерных точек границ	Координаты, м		Метод определения координат характерной точки	Средняя квадратическая погрешность	Описание обозначения точки на местности (при
	X	Y			
259	404442,64	1273061,45	Картометрический метод	7	Закрепление отсутствует
260	404422,66	1273047,96	Картометрический метод	7	Закрепление отсутствует
261	404419,17	1273046,08	Картометрический метод	7	Закрепление отсутствует
262	404406,07	1273039,03	Картометрический метод	7	Закрепление отсутствует
263	404405,72	1273040,25	Картометрический метод	7	Закрепление отсутствует
264	404431,65	1273056,36	Картометрический метод	7	Закрепление отсутствует
265	404438,06	1273061,70	Картометрический метод	7	Закрепление отсутствует
266	404446,49	1273073,61	Картометрический метод	7	Закрепление отсутствует
267	404454,37	1273085,22	Картометрический метод	7	Закрепление отсутствует
268	404456,99	1273089,94	Картометрический метод	7	Закрепление отсутствует
269	404461,68	1273100,56	Картометрический метод	7	Закрепление отсутствует
270	404462,66	1273103,32	Картометрический метод	7	Закрепление отсутствует
271	404467,66	1273117,39	Картометрический метод	7	Закрепление отсутствует
272	404468,40	1273119,49	Картометрический метод	7	Закрепление отсутствует
273	404472,74	1273125,63	Картометрический метод	7	Закрепление отсутствует
274	404475,18	1273129,08	Картометрический метод	7	Закрепление отсутствует
275	404477,07	1273131,77	Картометрический метод	7	Закрепление отсутствует
276	404478,77	1273134,61	Картометрический метод	7	Закрепление отсутствует
277	404481,92	1273139,87	Картометрический метод	7	Закрепление отсутствует
278	404483,62	1273142,71	Картометрический метод	7	Закрепление отсутствует
279	404485,85	1273146,94	Картометрический метод	7	Закрепление отсутствует
280	404487,18	1273149,49	Картометрический метод	7	Закрепление отсутствует
281	404488,29	1273151,62	Картометрический метод	7	Закрепление отсутствует
282	404490,83	1273156,32	Картометрический метод	7	Закрепление отсутствует
283	404493,18	1273160,06	Картометрический метод	7	Закрепление отсутствует
284	404495,49	1273163,22	Картометрический метод	7	Закрепление отсутствует
285	404498,01	1273166,28	Картометрический метод	7	Закрепление отсутствует

3. Сведения о характерных точках части (частей) границы объекта

Обозначение характерных точек части границы	Существующие координаты, м		Измененные (уточненные) координаты, м		Метод определения координат характерной точки	Средняя квадратическая погрешность положения характерной точки (Mt), м	Описание обозначения точки на местности (при наличии)
	X	Y	X	Y			
1	2	3	4	5	6	7	8
-	-	-	-	-	-	-	-

План границ объекта

Обзорная схема границ объекта



Масштаб 1:100000

Используемые условные знаки и обозначения:

	- характерная точка границы объекта
	- уточняемая (изменяемая) часть границы объекта
	- существующая часть границы объекта, сведения о которой содержатся в Едином государственном реестре недвижимости
	- граница кадастрового квартала
	- номер кадастрового квартала
	- существующие границы земельного участка, имеющиеся в Едином государственном реестре недвижимости, сведения о которых достаточны для определения их местоположения
	- обозначение земельного участка, сведения о котором содержатся в Едином государственном реестре недвижимости
	- граница муниципального образования
	- граница населенного пункта, имеющиеся в Едином государственном реестре недвижимости, сведения о которых достаточны для определения их местоположения
	- граница населенного пункта, имеющиеся в генеральном плане "Усть-Лужского сельского поселения" Кингисеппского муниципального района Ленинградской области, сведения о которых достаточны для определения их местоположения
	- наименование населенного пункта
	- область и номер выносного листа

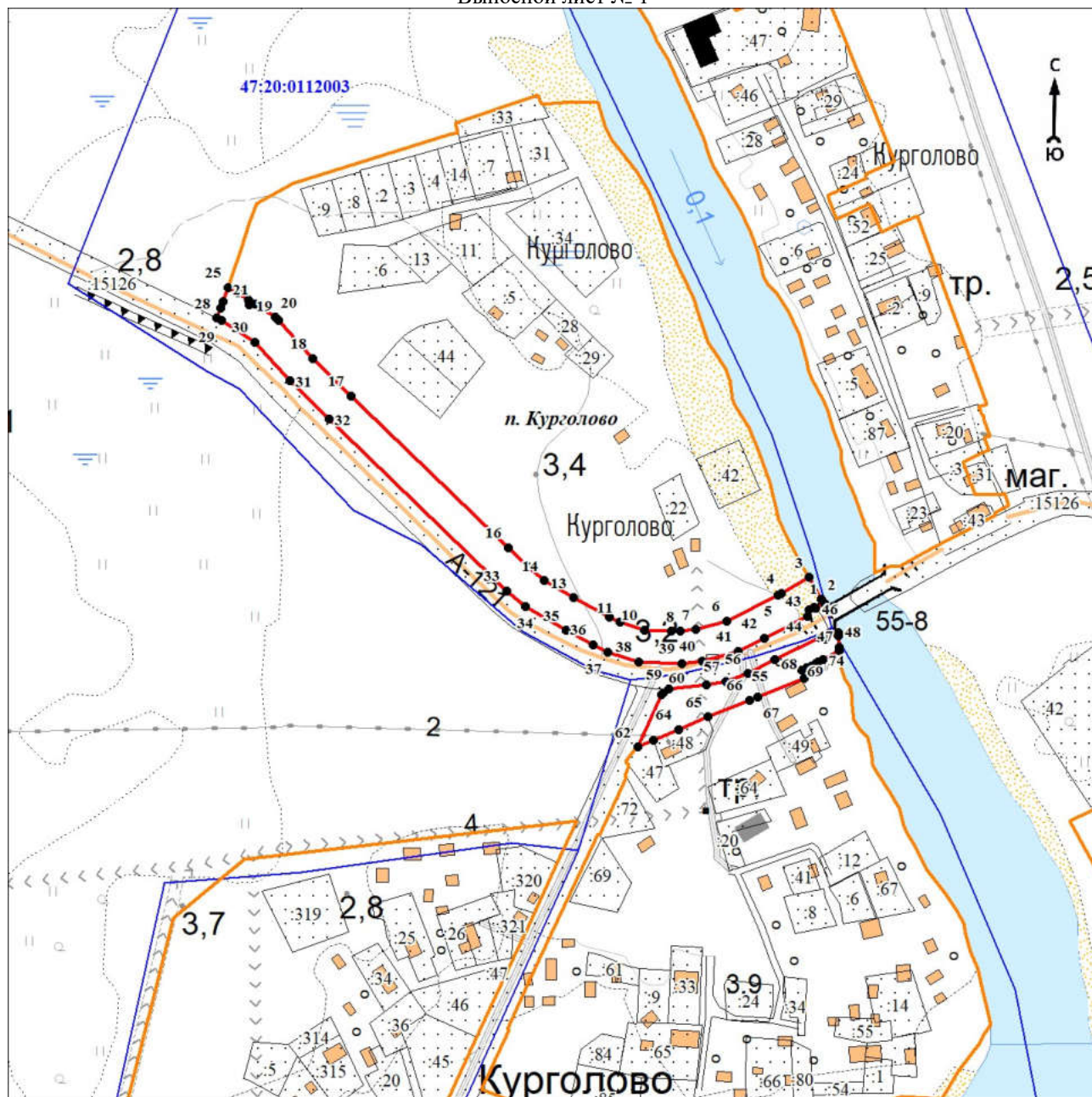
Подпись _____

Дата « ____ » _____ 20 г.

Место для оттиска печати (при наличии) лица, составившего описание местоположения границ объекта

План границ объекта

Выносной лист № 1



Масштаб 1:5000

Используемые условные знаки и обозначения:

Условные обозначения представлены на листе 15

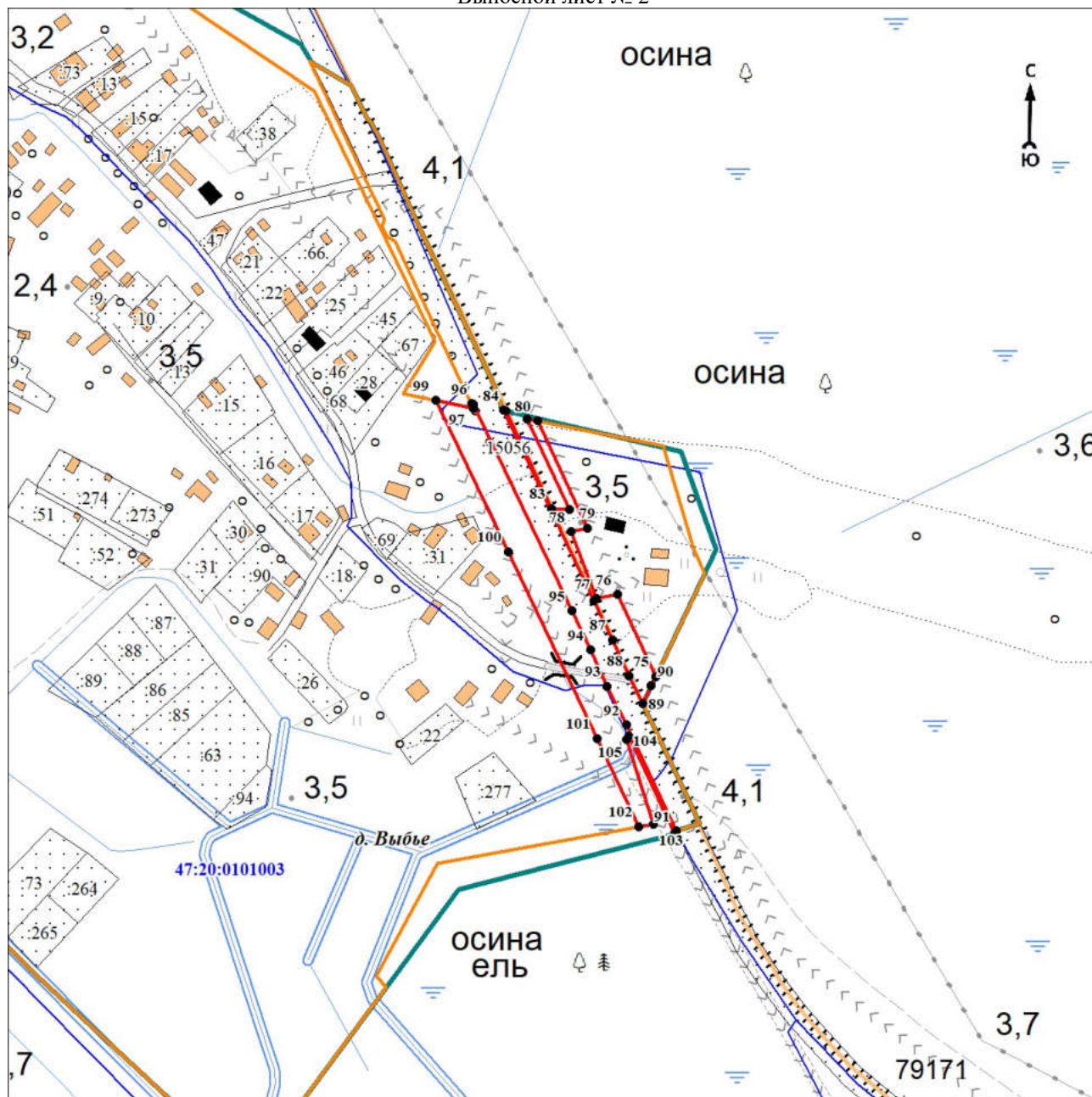
Подпись _____

Дата « ____ » _____ 20 г.

Место для оттиска печати (при наличии) лица, составившего описание местоположения границ объекта

План границ объекта

Выносной лист № 2



Масштаб 1:5000

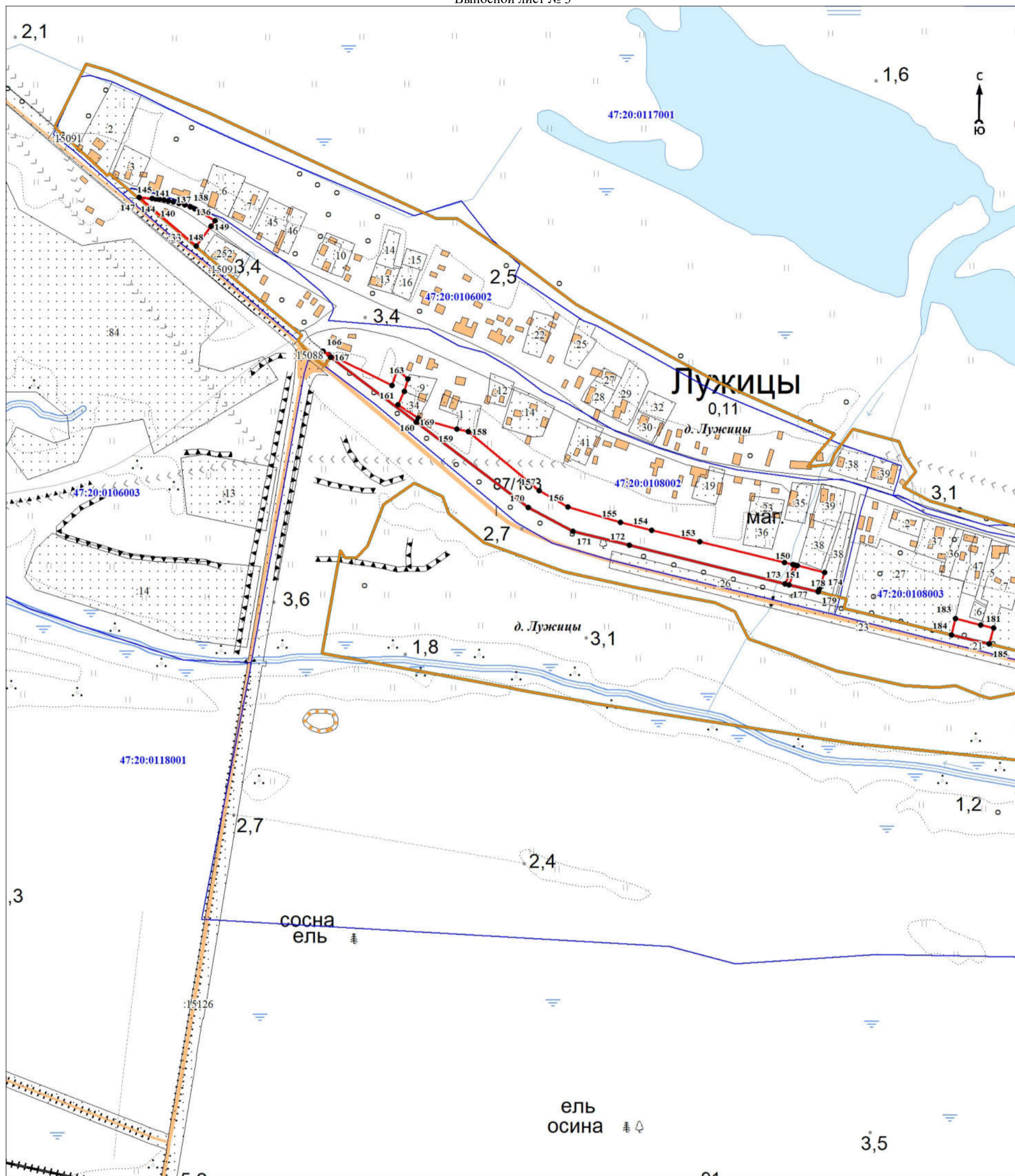
Используемые условные знаки и обозначения:

Условные обозначения представлены на листе 15

Подпись _____

Дата « ____ » _____ 20 г.

Место для оттиска печати (при наличии) лица, составившего описание местоположения границ объекта



Масштаб 1:5000

Используемые условные знаки и обозначения:

Условные обозначения представлены на листе 15

Подпись _____

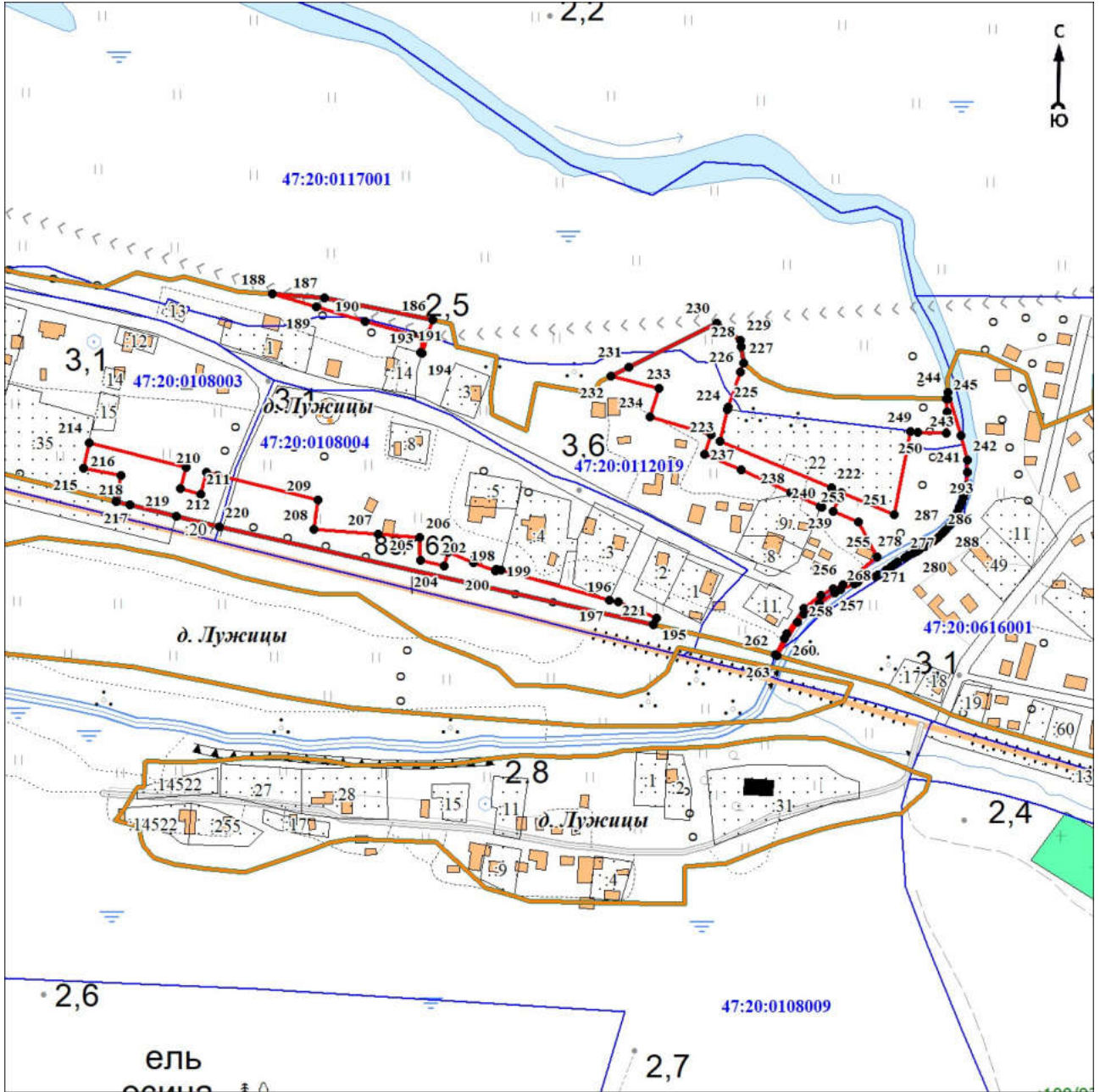
Дата « » 20 г.

Место для оттиска печати (при наличии) лица, составившего описание местоположения границ объекта

Раздел 4

План границ объекта

Выносной лист № 4



Масштаб 1:5000

Используемые условные знаки и обозначения:

Условные обозначения представлены на листе 15

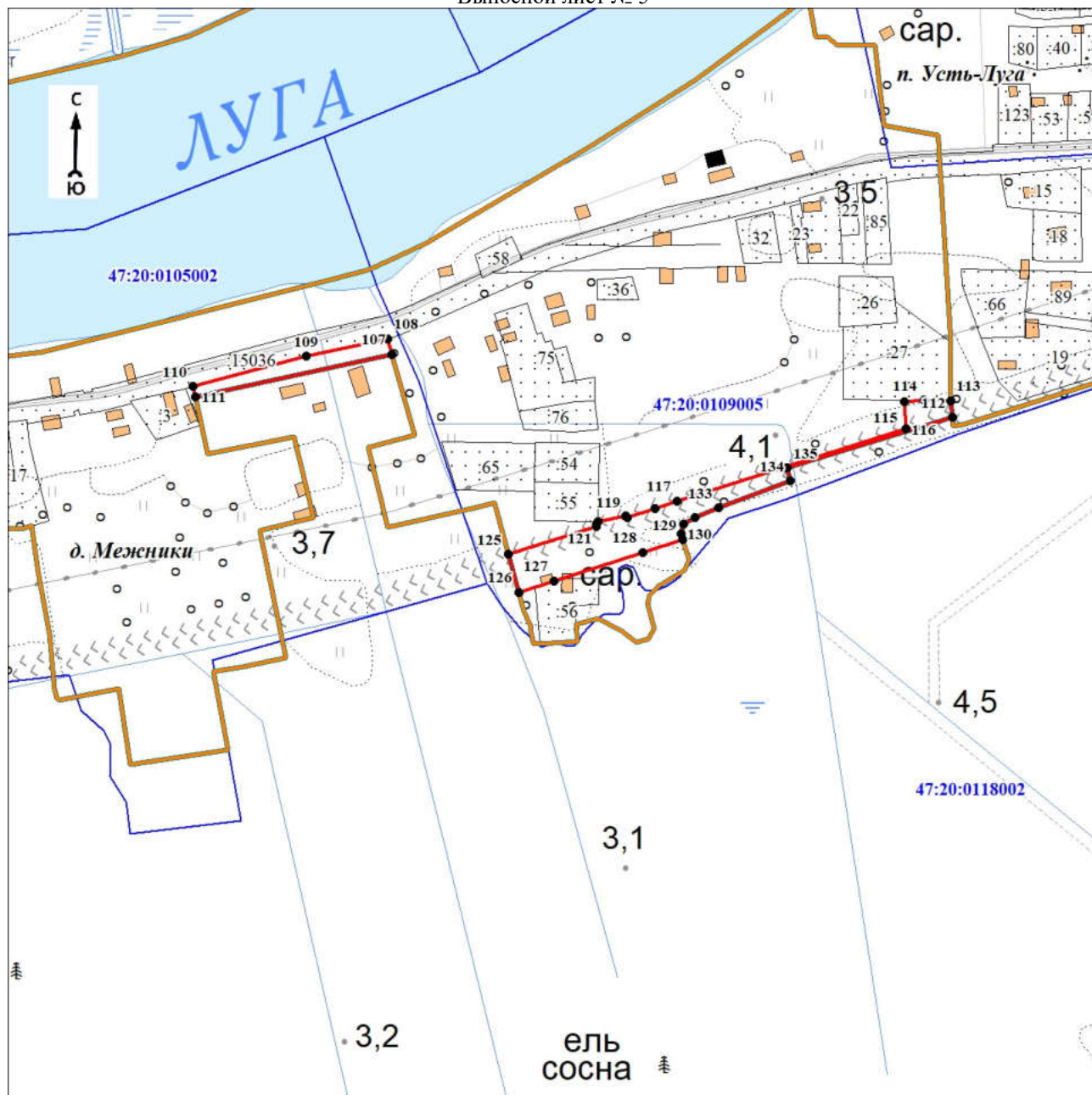
Подпись _____

Дата « ____ » _____ 20 г.

Место для оттиска печати (при наличии) лица, составившего описание местоположения границ объекта

План границ объекта

Выносной лист № 5



Масштаб 1:5000

Используемые условные знаки и обозначения:

Условные обозначения представлены на листе 15

Подпись _____

Дата « ____ » _____ 20 г.

Место для оттиска печати (при наличии) лица, составившего описание местоположения границ объекта

ОПИСАНИЕ МЕСТОПОЛОЖЕНИЯ ГРАНИЦ
Зона смешанной и общественно-деловой застройки СОД
(наименование объекта, местоположение границ которого описано (далее - объект))

Раздел 1

Сведения об объекте		
N п/п	Характеристики объекта	Описание характеристик
1	2	3
1	Местоположение объекта	Ленинградская область, Кингисеппский муниципальный район, Усть-Лужское сельское поселение, посёлок Усть-Луга
2	Площадь объекта ± величина погрешности определения площади ($P \pm \Delta P$), м ²	1460751 ± 29611
3	Иные характеристики объекта	<p>Виды разрешённого использования земельных участков и объектов капитального строительства:</p> <p>1) Основные виды разрешённого использования:</p> <ul style="list-style-type: none"> - Для индивидуального жилищного строительства (Предельные размеры земельных участков: Предельный минимальный размер земельного участка 600 кв,м; Предельный максимальный размер земельного участка 2500 кв,м); - Малоэтажная многоквартирная жилая застройка; - Блокированная жилая застройка; - Коммунальное обслуживание; - Социальное обслуживание; - Бытовое обслуживание; - Амбулаторно-поликлиническое обслуживание; - Дошкольное, начальное и среднее общее образование; - Объекты культурно-досуговой деятельности; - Общественное управление; - Деловое управление; - Магазины; - Банковская и страховая деятельность; - Общественное питание; - Гостиничное обслуживание; - Обеспечение занятий спортом в помещениях; - Площадки для занятий спортом; - Туристическое обслуживание; - Воздушный транспорт; - Обеспечение внутреннего правопорядка; - Общее пользование водными объектами; - Земельные участки (территории) общего пользования. <p>2) Условно разрешённые виды использования:</p> <ul style="list-style-type: none"> - Хранение автотранспорта; - Религиозное использование; - Объекты торговли (торговые центры, торгово-развлекательные центры (комплексы)); - Рынки; - Развлекательные мероприятия; - Выставочно-ярмарочная деятельность. <p>3) Вспомогательные виды разрешённого использования не устанавливаются.</p>

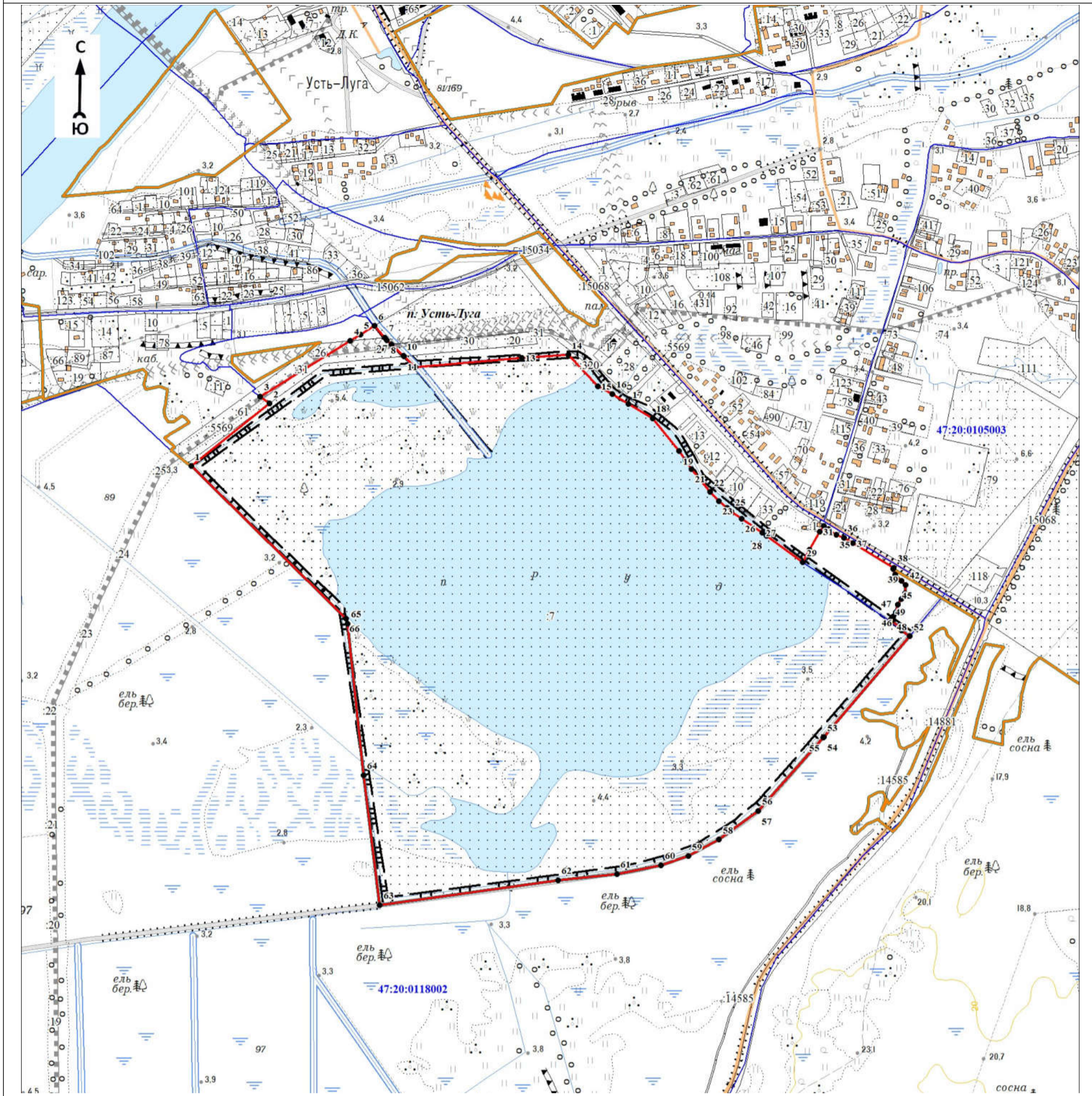
Раздел 2

Сведения о местоположении границ объекта					
1. Система координат МСК 47 зона 1					
2. Сведения о характерных точках границ объекта					
Обозначение характерных точек границ	Координаты, м		Метод определения координат характерной точки	Средняя квадратическая погрешность положения характерной точки (M _t), м	Описание обозначения точки на местности (при наличии)
	X	Y			
1	2	3	4	5	6
1	403162,57	1267158,90	Картометрический метод	7	Закрепление отсутствует
2	403316,21	1267351,18	Картометрический метод	7	Закрепление отсутствует
3	403333,32	1267328,15	Картометрический метод	7	Закрепление отсутствует
4	403470,16	1267549,43	Картометрический метод	7	Закрепление отсутствует
5	403485,36	1267574,01	Картометрический метод	7	Закрепление отсутствует
6	403507,00	1267609,02	Картометрический метод	7	Закрепление отсутствует
7	403478,00	1267634,82	Картометрический метод	7	Закрепление отсутствует
8	403472,33	1267639,87	Картометрический метод	7	Закрепление отсутствует
9	403461,42	1267651,05	Картометрический метод	7	Закрепление отсутствует
10	403433,45	1267679,73	Картометрический метод	7	Закрепление отсутствует
11	403432,06	1267681,20	Картометрический метод	7	Закрепление отсутствует
12	403405,38	1267709,36	Картометрический метод	7	Закрепление отсутствует
13	403428,64	1267970,89	Картометрический метод	7	Закрепление отсутствует
14	403435,73	1268084,91	Картометрический метод	7	Закрепление отсутствует
15	403359,15	1268157,53	Картометрический метод	7	Закрепление отсутствует
16	403339,58	1268193,55	Картометрический метод	7	Закрепление отсутствует
17	403314,90	1268232,98	Картометрический метод	7	Закрепление отсутствует
18	403279,98	1268292,27	Картометрический метод	7	Закрепление отсутствует
19	403199,70	1268358,02	Картометрический метод	7	Закрепление отсутствует
20	403178,12	1268372,46	Картометрический метод	7	Закрепление отсутствует
21	403155,55	1268387,56	Картометрический метод	7	Закрепление отсутствует
22	403099,06	1268433,74	Картометрический метод	7	Закрепление отсутствует
23	403076,92	1268455,27	Картометрический метод	7	Закрепление отсутствует
24	403060,01	1268475,20	Картометрический метод	7	Закрепление отсутствует

Сведения о местоположении границ объекта					
1. Система координат МСК 47 зона 1					
2. Сведения о характерных точках границ объекта					
Обозначение характерных точек границ	Координаты, м		Метод определения координат характерной точки	Средняя квадратическая погрешность	Описание обозначения точки на местности (при
	X	Y			
25	403050,95	1268485,87	Картометрический метод	7	Закрепление отсутствует
26	403033,69	1268511,09	Картометрический метод	7	Закрепление отсутствует
27	402999,12	1268561,62	Картометрический метод	7	Закрепление отсутствует
28	402991,50	1268572,01	Картометрический метод	7	Закрепление отсутствует
29	402925,92	1268661,43	Картометрический метод	7	Закрепление отсутствует
30	402956,61	1268678,20	Картометрический метод	7	Закрепление отсутствует
31	403001,85	1268702,80	Картометрический метод	7	Закрепление отсутствует
32	403014,94	1268713,87	Картометрический метод	7	Закрепление отсутствует
33	403008,19	1268725,11	Картометрический метод	7	Закрепление отсутствует
34	403003,83	1268727,60	Картометрический метод	7	Закрепление отсутствует
35	402994,31	1268743,53	Картометрический метод	7	Закрепление отсутствует
36	402986,43	1268762,41	Картометрический метод	7	Закрепление отсутствует
37	402972,99	1268785,11	Картометрический метод	7	Закрепление отсутствует
38	402912,87	1268885,10	Картометрический метод	7	Закрепление отсутствует
39	402909,78	1268883,38	Картометрический метод	7	Закрепление отсутствует
40	402895,68	1268888,98	Картометрический метод	7	Закрепление отсутствует
41	402881,05	1268903,60	Картометрический метод	7	Закрепление отсутствует
42	402871,00	1268914,55	Картометрический метод	7	Закрепление отсутствует
43	402850,00	1268912,73	Картометрический метод	7	Закрепление отсутствует
44	402836,30	1268903,60	Картометрический метод	7	Закрепление отсутствует
45	402821,68	1268895,38	Картометрический метод	7	Закрепление отсутствует
46	402803,13	1268890,30	Картометрический метод	7	Закрепление отсутствует
47	402801,25	1268889,65	Картометрический метод	7	Закрепление отсутствует
48	402792,68	1268883,48	Картометрический метод	7	Закрепление отсутствует
49	402781,25	1268879,70	Картометрический метод	7	Закрепление отсутствует
50	402762,13	1268906,30	Картометрический метод	7	Закрепление отсутствует
51	402758,99	1268904,12	Картометрический метод	7	Закрепление отсутствует

Сведения о местоположении границ объекта					
1. Система координат МСК 47 зона 1					
2. Сведения о характерных точках границ объекта					
Обозначение характерных точек границ	Координаты, м		Метод определения координат характерной точки	Средняя квадратическая погрешность	Описание обозначения точки на местности (при
	X	Y			
52	402744,69	1268924,49	Картометрический метод	7	Закрепление отсутствует
53	402496,35	1268713,00	Картометрический метод	7	Закрепление отсутствует
54	402495,97	1268712,68	Картометрический метод	7	Закрепление отсутствует
55	402495,60	1268712,35	Картометрический метод	7	Закрепление отсутствует
56	402315,54	1268551,93	Картометрический метод	7	Закрепление отсутствует
57	402315,25	1268551,53	Картометрический метод	7	Закрепление отсутствует
58	402244,85	1268455,71	Картометрический метод	7	Закрепление отсутствует
59	402204,56	1268379,88	Картометрический метод	7	Закрепление отсутствует
60	402181,98	1268313,53	Картометрический метод	7	Закрепление отсутствует
61	402160,41	1268204,52	Картометрический метод	7	Закрепление отсутствует
62	402145,32	1268059,96	Картометрический метод	7	Закрепление отсутствует
63	402084,20	1267621,84	Картометрический метод	7	Закрепление отсутствует
64	402403,18	1267581,75	Картометрический метод	7	Закрепление отсутствует
65	402775,73	1267542,64	Картометрический метод	7	Закрепление отсутствует
66	402788,06	1267538,79	Картометрический метод	7	Закрепление отсутствует
1	403162,57	1267158,90	Картометрический метод	7	Закрепление отсутствует
67	403449,97	1267623,22	Картометрический метод	7	Закрепление отсутствует
68	403452,60	1267622,96	Картометрический метод	7	Закрепление отсутствует
69	403452,86	1267625,60	Картометрический метод	7	Закрепление отсутствует
70	403450,21	1267625,85	Картометрический метод	7	Закрепление отсутствует
67	403449,97	1267623,22	Картометрический метод	7	Закрепление отсутствует
3. Сведения о характерных точках части (частей) границы объекта					
Обозначение характерных точек части границы	Координаты, м		Метод определения координат характерной точки	Средняя квадратическая погрешность положения характерной точки (Mт), м	Описание обозначения точки на местности (при наличии)
	X	Y			
1	2	3	4	5	6
-	-	-	-	-	-

План границ объекта



Масштаб 1:10000

Используемые условные знаки и обозначения:

	- характерная точка границы объекта
	- уточняемая (изменяемая) часть границы объекта
	- существующая часть границы объекта, сведения о которой содержатся в Едином государственном реестре недвижимости
	- граница кадастрового квартала
	- номер кадастрового квартала
	- существующие границы земельного участка, имеющиеся в Едином государственном реестре недвижимости, сведения о которых достаточны для определения их местоположения
	- обозначение земельного участка, сведения о котором содержатся в Едином государственном реестре недвижимости
	- граница муниципального образования
	- граница населённого пункта, имеющиеся в Едином государственном реестре недвижимости, сведения о которых достаточны для определения их местоположения
	- граница населённого пункта, имеющиеся в генеральном плане "Усть-Лужского сельского поселения" Кингисеппского муниципального района Ленинградской области, сведения о которых достаточны для определения их местоположения
	- наименование населённого пункта
	- область и номер выносного листа

Подпись _____

Дата « »

20 г.

Место для оттиска печати (при наличии) лица, составившего описание местоположения границ объекта

ОПИСАНИЕ МЕСТОПОЛОЖЕНИЯ ГРАНИЦ
Зона транспортной инфраструктуры Т1 (изменение местоположения)

(наименование объекта, местоположение границ которого описано (далее - объект))

Раздел 1

Сведения об объекте		
№ п/п	Характеристики объекта	Описание характеристик
1	2	3
1	Местоположение объекта	Ленинградская область, Кингисеппский муниципальный район, Усть-Лужское сельское поселение, посёлок Усть-Луга
2	Площадь объекта ± величина погрешности определения площади ($P \pm \Delta P$), м ²	486866 ± 17095
3	Иные характеристики объекта	<p>Виды разрешённого использования земельных участков и объектов капитального строительства:</p> <p>1) Основные виды разрешённого использования:</p> <ul style="list-style-type: none"> - Автомобильный транспорт; - Железнодорожный транспорт; - Водный транспорт; - Причалы для маломерных судов; - Хранение автотранспорта; - Коммунальное обслуживание; - Энергетика; - Связь; - Склад; - Обеспечение внутреннего правопорядка; - Общее пользование водными объектами; - Земельные участки (территории) общего пользования. <p>2) Условно разрешённые виды использования не устанавливаются.</p> <p>3) Вспомогательные виды разрешённого использования:</p> <ul style="list-style-type: none"> - Объекты дорожного сервиса.

Раздел 2

Сведения о местоположении границ объекта					
1. Система координат МСК 47 зона 1					
2. Сведения о характерных точках границ объекта					
Обозначение характерных точек границ	Координаты, м		Метод определения координат характерной точки	Средняя квадратическая погрешность положения характерной точки (Mt), м	Описание обозначения точки на местности (при наличии)
	X	Y			
1	2	3	4	5	6
-	-	-	-	-	-
3. Сведения о характерных точках части (частей) границы объекта					
Обозначение характерных точек части границы	Координаты, м		Метод определения координат характерной точки	Средняя квадратическая погрешность положения характерной точки (Mt), м	Описание обозначения точки на местности (при наличии)
	X	Y			
1	2	3	4	5	6
-	-	-	-	-	-

Раздел 3

Сведения о местоположении измененных (уточненных) границ объекта

1. Система координат МСК 47 зона 1

2. Сведения о характерных точках границ объекта

Обозначение характерных точек границ	Существующие координаты, м		Измененные (уточненные) координаты, м		Метод определения координат характерной точки	Средняя квадратическая погрешность положения характерной точки (M _t), м	Описание обозначения точки на местности (при наличии)
	X	Y	X	Y			
1	2	3	4	5	6	7	8
1	404873,52	1267269,03	405032,36	1267646,96	Картометрический метод	7	Закрепление отсутствует
2	404892,40	1267311,25	405014,97	1267595,49	Картометрический метод	7	Закрепление отсутствует
3	404891,23	1267329,48	404990,30	1267532,90	Картометрический метод	7	Закрепление отсутствует
4	404900,50	1267353,58	404970,38	1267483,73	Картометрический метод	7	Закрепление отсутствует
5	404911,31	1267372,60	404961,10	1267460,82	Картометрический метод	7	Закрепление отсутствует
6	404925,22	1267394,75	404939,53	1267419,16	Картометрический метод	7	Закрепление отсутствует
7	404931,57	1267405,58	404931,56	1267405,59	Картометрический метод	7	Закрепление отсутствует
8	404864,53	1267439,06	404864,53	1267439,06	Картометрический метод	7	Закрепление отсутствует
9	404812,08	1267341,63	404853,52	1267418,60	Картометрический метод	7	Закрепление отсутствует
10	-	-	404814,02	1267345,24	Картометрический метод	7	Закрепление отсутствует
11	404805,89	1267330,14	404805,89	1267330,14	Картометрический метод	7	Закрепление отсутствует
12	404798,55	1267316,52	404798,55	1267316,52	Картометрический метод	7	Закрепление отсутствует
13	404805,79	1267312,01	404703,84	1267375,50	Картометрический метод	7	Закрепление отсутствует
14	404834,54	1267295,62	404703,44	1267380,55	Картометрический метод	7	Закрепление отсутствует
15	404846,31	1267286,74	404689,77	1267387,33	Картометрический метод	7	Закрепление отсутствует
16	-	-	404685,33	1267386,41	Картометрический метод	7	Закрепление отсутствует
17	-	-	404633,83	1267416,91	Картометрический метод	7	Закрепление отсутствует
18	-	-	404616,48	1267427,18	Картометрический метод	7	Закрепление отсутствует
19	-	-	404608,30	1267432,13	Картометрический метод	7	Закрепление отсутствует
20	-	-	404594,26	1267440,61	Картометрический метод	7	Закрепление отсутствует
21	-	-	404591,29	1267437,15	Картометрический метод	7	Закрепление отсутствует
22	-	-	404591,50	1267426,04	Картометрический метод	7	Закрепление отсутствует
23	-	-	404588,60	1267421,83	Картометрический метод	7	Закрепление отсутствует
24	-	-	404595,96	1267417,36	Картометрический метод	7	Закрепление отсутствует
25	-	-	404606,72	1267410,87	Картометрический метод	7	Закрепление отсутствует

Сведения о местоположении измененных (уточненных) границ объекта

1. Система координат МСК 47 зона 1

2. Сведения о характерных точках границ объекта

Обозначение характерных точек границ	Существующие координаты, м		Измененные (уточненные) координаты, м		Метод определения координат характерной точки	Средняя квадратическая погрешность положения	Описание обозначения точки на местности
	X	Y	X	Y			
26	-	-	404623,10	1267401,19	Картометрический метод	7	Закрепление отсутствует
27	-	-	404681,93	1267366,48	Картометрический метод	7	Закрепление отсутствует
28	-	-	404682,84	1267362,58	Картометрический метод	7	Закрепление отсутствует
29	-	-	404695,45	1267355,81	Картометрический метод	7	Закрепление отсутствует
30	-	-	404699,07	1267356,09	Картометрический метод	7	Закрепление отсутствует
31	-	-	404816,80	1267282,77	Картометрический метод	7	Закрепление отсутствует
32	-	-	404836,10	1267270,72	Картометрический метод	7	Закрепление отсутствует
33	-	-	404849,08	1267262,26	Картометрический метод	7	Закрепление отсутствует
34	-	-	404862,06	1267251,04	Картометрический метод	7	Закрепление отсутствует
35	-	-	404861,52	1267250,05	Картометрический метод	7	Закрепление отсутствует
36	-	-	404865,95	1267247,38	Картометрический метод	7	Закрепление отсутствует
37	-	-	404867,11	1267249,06	Картометрический метод	7	Закрепление отсутствует
38	-	-	404873,82	1267244,43	Картометрический метод	7	Закрепление отсутствует
39	-	-	404886,63	1267236,51	Картометрический метод	7	Закрепление отсутствует
40	-	-	404890,70	1267233,91	Картометрический метод	7	Закрепление отсутствует
41	-	-	404900,10	1267228,06	Картометрический метод	7	Закрепление отсутствует
42	-	-	404899,27	1267225,74	Картометрический метод	7	Закрепление отсутствует
43	-	-	404929,62	1267204,43	Картометрический метод	7	Закрепление отсутствует
44	-	-	404941,45	1267193,45	Картометрический метод	7	Закрепление отсутствует
45	-	-	404945,78	1267189,42	Картометрический метод	7	Закрепление отсутствует
46	-	-	404953,17	1267181,52	Картометрический метод	7	Закрепление отсутствует
47	-	-	404957,59	1267176,37	Картометрический метод	7	Закрепление отсутствует
48	-	-	404956,05	1267174,96	Картометрический метод	7	Закрепление отсутствует
49	-	-	404969,11	1267157,16	Картометрический метод	7	Закрепление отсутствует
50	-	-	404974,93	1267146,95	Картометрический метод	7	Закрепление отсутствует
51	-	-	404990,08	1267117,53	Картометрический метод	7	Закрепление отсутствует
52	-	-	404998,30	1267099,89	Картометрический	7	Закрепление

Сведения о местоположении измененных (уточненных) границ объекта

1. Система координат МСК 47 зона 1

2. Сведения о характерных точках границ объекта

Обозначение характерных точек границ	Существующие координаты, м		Измененные (уточненные) координаты, м		Метод определения координат характерной точки	Средняя квадратическая погрешность положения	Описание обозначения точки на местности
	X	Y	X	Y			
					метод		отсутствует
53	-	-	404996,82	1267099,33	Картометрический метод	7	Закрепление отсутствует
54	-	-	405003,71	1267086,68	Картометрический метод	7	Закрепление отсутствует
55	-	-	405004,36	1267086,88	Картометрический метод	7	Закрепление отсутствует
56	-	-	405017,60	1267057,81	Картометрический метод	7	Закрепление отсутствует
57	-	-	405042,47	1267003,26	Картометрический метод	7	Закрепление отсутствует
58	-	-	405042,93	1266994,94	Картометрический метод	7	Закрепление отсутствует
59	-	-	405039,62	1266985,38	Картометрический метод	7	Закрепление отсутствует
60	-	-	405032,45	1266975,96	Картометрический метод	7	Закрепление отсутствует
61	-	-	404972,32	1266923,33	Картометрический метод	7	Закрепление отсутствует
62	-	-	404964,06	1266916,09	Картометрический метод	7	Закрепление отсутствует
63	-	-	404962,88	1266917,18	Картометрический метод	7	Закрепление отсутствует
64	-	-	404922,83	1266883,21	Картометрический метод	7	Закрепление отсутствует
65	-	-	404819,27	1266793,05	Картометрический метод	7	Закрепление отсутствует
66	-	-	404728,63	1266714,89	Картометрический метод	7	Закрепление отсутствует
67	-	-	404730,38	1266712,45	Картометрический метод	7	Закрепление отсутствует
68	-	-	404565,91	1266568,94	Картометрический метод	7	Закрепление отсутствует
69	-	-	404526,45	1266536,00	Картометрический метод	7	Закрепление отсутствует
70	-	-	404481,22	1266497,36	Картометрический метод	7	Закрепление отсутствует
71	-	-	404476,04	1266496,71	Картометрический метод	7	Закрепление отсутствует
72	-	-	404465,90	1266487,47	Картометрический метод	7	Закрепление отсутствует
73	-	-	404461,80	1266478,87	Картометрический метод	7	Закрепление отсутствует
74	-	-	404458,42	1266475,77	Картометрический метод	7	Закрепление отсутствует
75	-	-	404459,08	1266475,02	Картометрический метод	7	Закрепление отсутствует
76	-	-	404449,10	1266466,18	Картометрический метод	7	Закрепление отсутствует
77	-	-	404427,45	1266447,00	Картометрический метод	7	Закрепление отсутствует
78	-	-	404280,48	1266319,65	Картометрический метод	7	Закрепление отсутствует

Сведения о местоположении измененных (уточненных) границ объекта

1. Система координат МСК 47 зона 1

2. Сведения о характерных точках границ объекта

Обозначение характерных точек границ	Существующие координаты, м		Измененные (уточненные) координаты, м		Метод определения координат характерной точки	Средняя квадратическая погрешность положения	Описание обозначения точки на местности
	X	Y	X	Y			
79	-	-	404292,21	1266308,36	Картометрический метод	7	Закрепление отсутствует
80	-	-	404281,52	1266297,82	Картометрический метод	7	Закрепление отсутствует
81	-	-	404268,05	1266310,78	Картометрический метод	7	Закрепление отсутствует
82	-	-	404232,01	1266275,62	Картометрический метод	7	Закрепление отсутствует
83	-	-	404235,50	1266272,17	Картометрический метод	7	Закрепление отсутствует
84	-	-	404211,04	1266235,86	Картометрический метод	7	Закрепление отсутствует
85	-	-	404151,92	1266131,49	Картометрический метод	7	Закрепление отсутствует
86	-	-	404077,59	1265998,01	Картометрический метод	7	Закрепление отсутствует
87	-	-	404059,70	1265965,95	Картометрический метод	7	Закрепление отсутствует
88	-	-	404019,83	1265896,80	Картометрический метод	7	Закрепление отсутствует
89	-	-	403971,17	1265812,40	Картометрический метод	7	Закрепление отсутствует
90	-	-	403941,38	1265764,48	Картометрический метод	7	Закрепление отсутствует
91	-	-	403853,44	1265631,48	Картометрический метод	7	Закрепление отсутствует
92	-	-	403840,71	1265608,08	Картометрический метод	7	Закрепление отсутствует
93	-	-	403834,24	1265609,35	Картометрический метод	7	Закрепление отсутствует
94	-	-	403829,73	1265599,55	Картометрический метод	7	Закрепление отсутствует
95	-	-	403834,09	1265595,89	Картометрический метод	7	Закрепление отсутствует
96	-	-	403810,68	1265552,83	Картометрический метод	7	Закрепление отсутствует
97	-	-	403808,99	1265548,71	Картометрический метод	7	Закрепление отсутствует
98	-	-	403766,00	1265444,13	Картометрический метод	7	Закрепление отсутствует
99	-	-	403759,75	1265427,90	Картометрический метод	7	Закрепление отсутствует
100	-	-	403778,40	1265424,31	Картометрический метод	7	Закрепление отсутствует
101	-	-	403827,86	1265544,66	Картометрический метод	7	Закрепление отсутствует
102	-	-	403838,22	1265563,72	Картометрический метод	7	Закрепление отсутствует
103	-	-	403869,73	1265621,66	Картометрический метод	7	Закрепление отсутствует
104	-	-	403883,37	1265642,30	Картометрический метод	7	Закрепление отсутствует
105	-	-	403953,88	1265748,93	Картометрический	7	Закрепление

Сведения о местоположении измененных (уточненных) границ объекта

1. Система координат МСК 47 зона 1

2. Сведения о характерных точках границ объекта

Обозначение характерных точек границ	Существующие координаты, м		Измененные (уточненные) координаты, м		Метод определения координат характерной точки метод	Средняя квадратическая погрешность положения	Описание обозначения точки на местности
	X	Y	X	Y			
					метод		отсутствует
106	-	-	403957,42	1265754,29	Картометрический метод	7	Закрепление отсутствует
107	-	-	403987,44	1265802,59	Картометрический метод	7	Закрепление отсутствует
108	-	-	404005,73	1265833,88	Картометрический метод	7	Закрепление отсутствует
109	-	-	404009,98	1265841,17	Картометрический метод	7	Закрепление отсутствует
110	-	-	404039,78	1265892,16	Картометрический метод	7	Закрепление отсутствует
111	-	-	404071,46	1265948,15	Картометрический метод	7	Закрепление отсутствует
112	-	-	404076,24	1265956,60	Картометрический метод	7	Закрепление отсутствует
113	-	-	404081,81	1265966,46	Картометрический метод	7	Закрепление отсутствует
114	-	-	404109,64	1266015,68	Картометрический метод	7	Закрепление отсутствует
115	-	-	404224,86	1266221,66	Картометрический метод	7	Закрепление отсутствует
116	-	-	404238,86	1266213,94	Картометрический метод	7	Закрепление отсутствует
117	-	-	404311,74	1266170,14	Картометрический метод	7	Закрепление отсутствует
118	-	-	404323,49	1266185,79	Картометрический метод	7	Закрепление отсутствует
119	-	-	404335,48	1266177,01	Картометрический метод	7	Закрепление отсутствует
120	-	-	404346,40	1266188,78	Картометрический метод	7	Закрепление отсутствует
121	-	-	404301,08	1266241,24	Картометрический метод	7	Закрепление отсутствует
122	-	-	404267,78	1266278,53	Картометрический метод	7	Закрепление отсутствует
123	-	-	404382,58	1266375,69	Картометрический метод	7	Закрепление отсутствует
124	-	-	404398,25	1266388,99	Картометрический метод	7	Закрепление отсутствует
125	-	-	404420,06	1266408,39	Картометрический метод	7	Закрепление отсутствует
126	-	-	404418,31	1266410,99	Картометрический метод	7	Закрепление отсутствует
127	-	-	404426,79	1266421,13	Картометрический метод	7	Закрепление отсутствует
128	-	-	404461,61	1266451,94	Картометрический метод	7	Закрепление отсутствует
129	-	-	404578,43	1266554,64	Картометрический метод	7	Закрепление отсутствует
130	-	-	404640,91	1266609,16	Картометрический метод	7	Закрепление отсутствует
131	-	-	404641,87	1266607,99	Картометрический метод	7	Закрепление отсутствует

Сведения о местоположении измененных (уточненных) границ объекта

1. Система координат МСК 47 зона 1

2. Сведения о характерных точках границ объекта

Обозначение характерных точек границ	Существующие координаты, м		Измененные (уточненные) координаты, м		Метод определения координат характерной точки	Средняя квадратическая погрешность положения	Описание обозначения точки на местности
	X	Y	X	Y			
132	-	-	404666,45	1266629,64	Картометрический метод	7	Закрепление отсутствует
133	-	-	404720,25	1266676,20	Картометрический метод	7	Закрепление отсутствует
134	-	-	404779,35	1266727,35	Картометрический метод	7	Закрепление отсутствует
135	-	-	404778,12	1266728,80	Картометрический метод	7	Закрепление отсутствует
136	-	-	404861,89	1266801,82	Картометрический метод	7	Закрепление отсутствует
137	-	-	404871,00	1266809,76	Картометрический метод	7	Закрепление отсутствует
138	-	-	404872,45	1266807,87	Картометрический метод	7	Закрепление отсутствует
139	-	-	404919,50	1266849,23	Картометрический метод	7	Закрепление отсутствует
140	-	-	404918,07	1266850,90	Картометрический метод	7	Закрепление отсутствует
141	-	-	404959,16	1266886,70	Картометрический метод	7	Закрепление отсутствует
142	-	-	404971,52	1266897,63	Картометрический метод	7	Закрепление отсутствует
143	-	-	404984,73	1266909,59	Картометрический метод	7	Закрепление отсутствует
144	-	-	405020,08	1266938,96	Картометрический метод	7	Закрепление отсутствует
145	-	-	405044,65	1266961,38	Картометрический метод	7	Закрепление отсутствует
146	-	-	405056,73	1266965,17	Картометрический метод	7	Закрепление отсутствует
147	-	-	405060,28	1266964,72	Картометрический метод	7	Закрепление отсутствует
148	-	-	405085,88	1266910,17	Картометрический метод	7	Закрепление отсутствует
149	-	-	405092,80	1266895,21	Картометрический метод	7	Закрепление отсутствует
150	-	-	405114,89	1266847,50	Картометрический метод	7	Закрепление отсутствует
151	-	-	405136,66	1266800,44	Картометрический метод	7	Закрепление отсутствует
152	-	-	405147,50	1266777,21	Картометрический метод	7	Закрепление отсутствует
153	-	-	405162,38	1266791,23	Картометрический метод	7	Закрепление отсутствует
154	-	-	405118,55	1266886,84	Картометрический метод	7	Закрепление отсутствует
155	-	-	405107,73	1266908,83	Картометрический метод	7	Закрепление отсутствует
156	-	-	405103,09	1266918,23	Картометрический метод	7	Закрепление отсутствует
157	-	-	405077,48	1266972,21	Картометрический метод	7	Закрепление отсутствует
158	-	-	405071,47	1266993,62	Картометрический	7	Закрепление

Сведения о местоположении измененных (уточненных) границ объекта

1. Система координат МСК 47 зона 1

2. Сведения о характерных точках границ объекта

Обозначение характерных точек границ	Существующие координаты, м		Измененные (уточненные) координаты, м		Метод определения координат характерной точки метод	Средняя квадратическая погрешность положения	Описание обозначения точки на местности
	X	Y	X	Y			
					метод		отсутствует
159	-	-	405068,77	1266993,29	Картометрический метод	7	Закрепление отсутствует
160	-	-	405058,67	1267014,79	Картометрический метод	7	Закрепление отсутствует
161	-	-	405037,72	1267060,06	Картометрический метод	7	Закрепление отсутствует
162	-	-	405009,02	1267122,06	Картометрический метод	7	Закрепление отсутствует
163	-	-	405012,80	1267124,65	Картометрический метод	7	Закрепление отсутствует
164	-	-	405008,83	1267134,17	Картометрический метод	7	Закрепление отсутствует
165	-	-	405001,39	1267146,29	Картометрический метод	7	Закрепление отсутствует
166	-	-	404974,27	1267200,95	Картометрический метод	7	Закрепление отсутствует
167	-	-	404970,28	1267206,09	Картометрический метод	7	Закрепление отсутствует
168	-	-	404961,37	1267213,24	Картометрический метод	7	Закрепление отсутствует
169	-	-	404949,84	1267235,46	Картометрический метод	7	Закрепление отсутствует
170	-	-	404933,05	1267265,45	Картометрический метод	7	Закрепление отсутствует
171	-	-	404931,91	1267268,80	Картометрический метод	7	Закрепление отсутствует
172	-	-	404930,27	1267273,34	Картометрический метод	7	Закрепление отсутствует
173	-	-	404922,37	1267284,79	Картометрический метод	7	Закрепление отсутствует
174	-	-	404925,51	1267286,25	Картометрический метод	7	Закрепление отсутствует
175	-	-	404911,99	1267311,96	Картометрический метод	7	Закрепление отсутствует
176	-	-	404911,32	1267313,21	Картометрический метод	7	Закрепление отсутствует
177	-	-	404910,46	1267326,55	Картометрический метод	7	Закрепление отсутствует
178	-	-	404911,35	1267328,87	Картометрический метод	7	Закрепление отсутствует
179	-	-	404908,82	1267332,94	Картометрический метод	7	Закрепление отсутствует
180	-	-	404914,63	1267344,39	Картометрический метод	7	Закрепление отсутствует
181	-	-	404922,29	1267353,88	Картометрический метод	7	Закрепление отсутствует
182	-	-	404929,73	1267362,52	Картометрический метод	7	Закрепление отсутствует
183	-	-	404928,72	1267363,47	Картометрический метод	7	Закрепление отсутствует
184	-	-	404943,26	1267383,66	Картометрический метод	7	Закрепление отсутствует

Сведения о местоположении измененных (уточненных) границ объекта

1. Система координат МСК 47 зона 1

2. Сведения о характерных точках границ объекта

Обозначение характерных точек границ	Существующие координаты, м		Измененные (уточненные) координаты, м		Метод определения координат характерной точки	Средняя квадратическая погрешность положения	Описание обозначения точки на местности
	X	Y	X	Y			
185	-	-	404945,24	1267386,51	Картометрический метод	7	Закрепление отсутствует
186	-	-	404946,57	1267385,44	Картометрический метод	7	Закрепление отсутствует
187	-	-	404957,51	1267401,69	Картометрический метод	7	Закрепление отсутствует
188	-	-	404956,19	1267402,32	Картометрический метод	7	Закрепление отсутствует
189	-	-	404959,64	1267409,36	Картометрический метод	7	Закрепление отсутствует
190	-	-	404957,62	1267410,54	Картометрический метод	7	Закрепление отсутствует
191	-	-	404964,37	1267422,95	Картометрический метод	7	Закрепление отсутствует
192	-	-	404969,93	1267433,32	Картометрический метод	7	Закрепление отсутствует
193	-	-	404970,66	1267434,35	Картометрический метод	7	Закрепление отсутствует
194	-	-	404999,62	1267504,55	Картометрический метод	7	Закрепление отсутствует
195	-	-	405009,35	1267523,49	Картометрический метод	7	Закрепление отсутствует
196	-	-	405013,43	1267533,26	Картометрический метод	7	Закрепление отсутствует
197	-	-	405011,42	1267534,06	Картометрический метод	7	Закрепление отсутствует
198	-	-	405018,67	1267552,18	Картометрический метод	7	Закрепление отсутствует
199	-	-	405032,82	1267588,96	Картометрический метод	7	Закрепление отсутствует
200	-	-	405040,55	1267611,92	Картометрический метод	7	Закрепление отсутствует
201	-	-	405041,25	1267611,67	Картометрический метод	7	Закрепление отсутствует
202	-	-	405048,22	1267632,73	Картометрический метод	7	Закрепление отсутствует
203	-	-	405047,44	1267633,02	Картометрический метод	7	Закрепление отсутствует
204	-	-	405049,00	1267637,78	Картометрический метод	7	Закрепление отсутствует
205	-	-	405054,92	1267653,37	Картометрический метод	7	Закрепление отсутствует
206	-	-	405053,76	1267653,62	Картометрический метод	7	Закрепление отсутствует
207	-	-	405056,34	1267663,80	Картометрический метод	7	Закрепление отсутствует
208	-	-	405071,74	1267731,15	Картометрический метод	7	Закрепление отсутствует
209	-	-	405080,99	1267763,79	Картометрический метод	7	Закрепление отсутствует
210	-	-	405090,70	1267789,25	Картометрический метод	7	Закрепление отсутствует
211	-	-	405105,96	1267824,38	Картометрический	7	Закрепление

Сведения о местоположении измененных (уточненных) границ объекта

1. Система координат МСК 47 зона 1

2. Сведения о характерных точках границ объекта

Обозначение характерных точек границ	Существующие координаты, м		Измененные (уточненные) координаты, м		Метод определения координат характерной точки	Средняя квадратическая погрешность положения	Описание обозначения точки на местности
	X	Y	X	Y			
					метод		отсутствует
212	-	-	405110,77	1267830,18	Картометрический метод	7	Закрепление отсутствует
213	-	-	405124,73	1267862,62	Картометрический метод	7	Закрепление отсутствует
214	-	-	405125,42	1267862,33	Картометрический метод	7	Закрепление отсутствует
215	-	-	405141,83	1267902,82	Картометрический метод	7	Закрепление отсутствует
216	-	-	405145,24	1267911,06	Картометрический метод	7	Закрепление отсутствует
217	-	-	405169,24	1267962,54	Картометрический метод	7	Закрепление отсутствует
218	-	-	405185,24	1267989,25	Картометрический метод	7	Закрепление отсутствует
219	-	-	405206,41	1268024,62	Картометрический метод	7	Закрепление отсутствует
220	-	-	405226,97	1268057,11	Картометрический метод	7	Закрепление отсутствует
221	-	-	405250,72	1268097,49	Картометрический метод	7	Закрепление отсутствует
222	-	-	405267,41	1268125,65	Картометрический метод	7	Закрепление отсутствует
223	-	-	405280,21	1268149,17	Картометрический метод	7	Закрепление отсутствует
224	-	-	405295,66	1268177,90	Картометрический метод	7	Закрепление отсутствует
225	-	-	405310,86	1268206,48	Картометрический метод	7	Закрепление отсутствует
226	-	-	405314,07	1268212,38	Картометрический метод	7	Закрепление отсутствует
227	-	-	405318,81	1268221,44	Картометрический метод	7	Закрепление отсутствует
228	-	-	405327,42	1268237,92	Картометрический метод	7	Закрепление отсутствует
229	-	-	405340,72	1268264,57	Картометрический метод	7	Закрепление отсутствует
230	-	-	405348,77	1268279,34	Картометрический метод	7	Закрепление отсутствует
231	-	-	405356,32	1268293,23	Картометрический метод	7	Закрепление отсутствует
232	-	-	405368,12	1268314,90	Картометрический метод	7	Закрепление отсутствует
233	-	-	405375,57	1268328,43	Картометрический метод	7	Закрепление отсутствует
234	-	-	405398,37	1268369,72	Картометрический метод	7	Закрепление отсутствует
235	-	-	405398,86	1268370,62	Картометрический метод	7	Закрепление отсутствует
236	-	-	405401,03	1268374,52	Картометрический метод	7	Закрепление отсутствует
237	-	-	405404,86	1268381,44	Картометрический метод	7	Закрепление отсутствует

Сведения о местоположении измененных (уточненных) границ объекта

1. Система координат МСК 47 зона 1

2. Сведения о характерных точках границ объекта

Обозначение характерных точек границ	Существующие координаты, м		Измененные (уточненные) координаты, м		Метод определения координат характерной точки	Средняя квадратическая погрешность положения	Описание обозначения точки на местности
	X	Y	X	Y			
238	-	-	405425,99	1268420,52	Картометрический метод	7	Закрепление отсутствует
239	-	-	405426,92	1268422,25	Картометрический метод	7	Закрепление отсутствует
240	-	-	405431,83	1268431,48	Картометрический метод	7	Закрепление отсутствует
241	-	-	405433,24	1268434,13	Картометрический метод	7	Закрепление отсутствует
242	-	-	405433,98	1268435,04	Картометрический метод	7	Закрепление отсутствует
243	-	-	405441,02	1268443,79	Картометрический метод	7	Закрепление отсутствует
244	-	-	405441,52	1268444,42	Картометрический метод	7	Закрепление отсутствует
245	-	-	405442,11	1268445,15	Картометрический метод	7	Закрепление отсутствует
246	-	-	405442,47	1268445,61	Картометрический метод	7	Закрепление отсутствует
247	-	-	405442,86	1268446,11	Картометрический метод	7	Закрепление отсутствует
248	-	-	405443,61	1268447,07	Картометрический метод	7	Закрепление отсутствует
249	-	-	405450,66	1268456,13	Картометрический метод	7	Закрепление отсутствует
250	-	-	405455,40	1268461,24	Картометрический метод	7	Закрепление отсутствует
251	-	-	405460,53	1268466,78	Картометрический метод	7	Закрепление отсутствует
252	-	-	405467,93	1268474,47	Картометрический метод	7	Закрепление отсутствует
253	-	-	405469,24	1268475,83	Картометрический метод	7	Закрепление отсутствует
254	-	-	405473,00	1268479,66	Картометрический метод	7	Закрепление отсутствует
255	-	-	405476,89	1268483,68	Картометрический метод	7	Закрепление отсутствует
256	-	-	405478,31	1268485,00	Картометрический метод	7	Закрепление отсутствует
257	-	-	405497,30	1268502,62	Картометрический метод	7	Закрепление отсутствует
258	-	-	405519,42	1268523,80	Картометрический метод	7	Закрепление отсутствует
259	-	-	405523,09	1268527,30	Картометрический метод	7	Закрепление отсутствует
260	-	-	405535,35	1268539,01	Картометрический метод	7	Закрепление отсутствует
261	-	-	405608,41	1268607,24	Картометрический метод	7	Закрепление отсутствует
262	-	-	405625,98	1268623,57	Картометрический метод	7	Закрепление отсутствует
263	-	-	405658,29	1268655,70	Картометрический метод	7	Закрепление отсутствует
264	-	-	405719,78	1268713,09	Картометрический	7	Закрепление

Сведения о местоположении измененных (уточненных) границ объекта

1. Система координат МСК 47 зона 1

2. Сведения о характерных точках границ объекта

Обозначение характерных точек границ	Существующие координаты, м		Измененные (уточненные) координаты, м		Метод определения координат характерной точки	Средняя квадратическая погрешность положения	Описание обозначения точки на местности
	X	Y	X	Y			
					метод		отсутствует
265	-	-	405753,30	1268744,78	Картометрический метод	7	Закрепление отсутствует
266	-	-	405802,34	1268791,87	Картометрический метод	7	Закрепление отсутствует
267	-	-	405813,22	1268802,21	Картометрический метод	7	Закрепление отсутствует
268	-	-	405817,40	1268803,49	Картометрический метод	7	Закрепление отсутствует
269	-	-	405821,05	1268799,96	Картометрический метод	7	Закрепление отсутствует
270	-	-	405827,50	1268806,79	Картометрический метод	7	Закрепление отсутствует
271	-	-	405856,65	1268835,97	Картометрический метод	7	Закрепление отсутствует
272	-	-	405852,40	1268839,95	Картометрический метод	7	Закрепление отсутствует
273	-	-	405883,34	1268869,42	Картометрический метод	7	Закрепление отсутствует
274	-	-	405896,41	1268881,88	Картометрический метод	7	Закрепление отсутствует
275	-	-	405911,42	1268899,71	Картометрический метод	7	Закрепление отсутствует
276	-	-	405920,01	1268910,09	Картометрический метод	7	Закрепление отсутствует
277	-	-	405944,64	1268938,46	Картометрический метод	7	Закрепление отсутствует
278	-	-	405956,33	1268951,92	Картометрический метод	7	Закрепление отсутствует
279	-	-	405960,19	1268955,69	Картометрический метод	7	Закрепление отсутствует
280	-	-	405984,81	1268985,47	Картометрический метод	7	Закрепление отсутствует
281	-	-	406008,15	1269013,41	Картометрический метод	7	Закрепление отсутствует
282	-	-	406033,86	1269044,32	Картометрический метод	7	Закрепление отсутствует
283	-	-	406058,69	1269073,48	Картометрический метод	7	Закрепление отсутствует
284	-	-	406062,87	1269077,75	Картометрический метод	7	Закрепление отсутствует
285	-	-	406082,03	1269100,72	Картометрический метод	7	Закрепление отсутствует
286	-	-	406107,31	1269131,28	Картометрический метод	7	Закрепление отсутствует
287	-	-	406137,99	1269168,06	Картометрический метод	7	Закрепление отсутствует
288	-	-	406161,64	1269196,14	Картометрический метод	7	Закрепление отсутствует
289	-	-	406167,31	1269201,32	Картометрический метод	7	Закрепление отсутствует
290	-	-	406169,13	1269202,99	Картометрический метод	7	Закрепление отсутствует

Сведения о местоположении измененных (уточненных) границ объекта

1. Система координат МСК 47 зона 1

2. Сведения о характерных точках границ объекта

Обозначение характерных точек границ	Существующие координаты, м		Измененные (уточненные) координаты, м		Метод определения координат характерной точки	Средняя квадратическая погрешность положения	Описание обозначения точки на местности
	X	Y	X	Y			
291	-	-	406191,87	1269231,09	Картометрический метод	7	Закрепление отсутствует
292	-	-	406212,86	1269254,74	Картометрический метод	7	Закрепление отсутствует
293	-	-	406227,56	1269272,63	Картометрический метод	7	Закрепление отсутствует
294	-	-	406229,85	1269275,27	Картометрический метод	7	Закрепление отсутствует
295	-	-	406231,37	1269273,96	Картометрический метод	7	Закрепление отсутствует
296	-	-	406254,83	1269302,17	Картометрический метод	7	Закрепление отсутствует
297	-	-	406257,07	1269304,87	Картометрический метод	7	Закрепление отсутствует
298	-	-	406261,79	1269310,55	Картометрический метод	7	Закрепление отсутствует
299	-	-	406275,42	1269326,70	Картометрический метод	7	Закрепление отсутствует
300	-	-	406286,81	1269340,18	Картометрический метод	7	Закрепление отсутствует
301	-	-	406303,77	1269359,78	Картометрический метод	7	Закрепление отсутствует
302	-	-	406323,71	1269382,80	Картометрический метод	7	Закрепление отсутствует
303	-	-	406359,69	1269424,40	Картометрический метод	7	Закрепление отсутствует
304	-	-	406389,14	1269458,42	Картометрический метод	7	Закрепление отсутствует
305	-	-	406405,75	1269477,61	Картометрический метод	7	Закрепление отсутствует
306	-	-	406391,08	1269489,76	Картометрический метод	7	Закрепление отсутствует
307	-	-	406345,41	1269434,73	Картометрический метод	7	Закрепление отсутствует
308	-	-	406308,39	1269390,18	Картометрический метод	7	Закрепление отсутствует
309	-	-	406268,19	1269344,05	Картометрический метод	7	Закрепление отсутствует
310	-	-	406265,24	1269346,85	Картометрический метод	7	Закрепление отсутствует
311	-	-	406259,99	1269340,67	Картометрический метод	7	Закрепление отсутствует
312	-	-	406250,29	1269329,23	Картометрический метод	7	Закрепление отсутствует
313	-	-	406244,72	1269322,67	Картометрический метод	7	Закрепление отсутствует
314	-	-	406190,43	1269258,94	Картометрический метод	7	Закрепление отсутствует
315	-	-	406146,88	1269206,21	Картометрический метод	7	Закрепление отсутствует
316	-	-	406142,30	1269200,88	Картометрический метод	7	Закрепление отсутствует
317	-	-	406119,06	1269173,90	Картометрический	7	Закрепление

Сведения о местоположении измененных (уточненных) границ объекта

1. Система координат МСК 47 зона 1

2. Сведения о характерных точках границ объекта

Обозначение характерных точек границ	Существующие координаты, м		Измененные (уточненные) координаты, м		Метод определения координат характерной точки метод	Средняя квадратическая погрешность положения	Описание обозначения точки на местности
	X	Y	X	Y			
					метод		отсутствует
318	-	-	406095,41	1269143,58	Картометрический метод	7	Закрепление отсутствует
319	-	-	406081,86	1269127,71	Картометрический метод	7	Закрепление отсутствует
320	-	-	406070,46	1269114,36	Картометрический метод	7	Закрепление отсутствует
321	-	-	406059,13	1269101,03	Картометрический метод	7	Закрепление отсутствует
322	-	-	406029,03	1269065,62	Картометрический метод	7	Закрепление отсутствует
323	-	-	406005,04	1269036,82	Картометрический метод	7	Закрепление отсутствует
324	-	-	405982,55	1269009,30	Картометрический метод	7	Закрепление отсутствует
325	-	-	405966,85	1268991,24	Картометрический метод	7	Закрепление отсутствует
326	-	-	405929,08	1268947,77	Картометрический метод	7	Закрепление отсутствует
327	-	-	405908,05	1268923,58	Картометрический метод	7	Закрепление отсутствует
328	-	-	405880,60	1268893,40	Картометрический метод	7	Закрепление отсутствует
329	-	-	405859,39	1268873,90	Картометрический метод	7	Закрепление отсутствует
330	-	-	405856,29	1268870,94	Картометрический метод	7	Закрепление отсутствует
331	-	-	405841,34	1268855,65	Картометрический метод	7	Закрепление отсутствует
332	-	-	405813,07	1268826,92	Картометрический метод	7	Закрепление отсутствует
333	-	-	405789,45	1268804,29	Картометрический метод	7	Закрепление отсутствует
334	-	-	405767,54	1268783,58	Картометрический метод	7	Закрепление отсутствует
335	-	-	405741,76	1268759,62	Картометрический метод	7	Закрепление отсутствует
336	-	-	405715,14	1268734,45	Картометрический метод	7	Закрепление отсутствует
337	-	-	405697,00	1268719,45	Картометрический метод	7	Закрепление отсутствует
338	-	-	405666,05	1268690,42	Картометрический метод	7	Закрепление отсутствует
339	-	-	405585,95	1268615,30	Картометрический метод	7	Закрепление отсутствует
340	-	-	405582,54	1268612,10	Картометрический метод	7	Закрепление отсутствует
341	-	-	405566,43	1268596,93	Картометрический метод	7	Закрепление отсутствует
342	-	-	405566,14	1268596,66	Картометрический метод	7	Закрепление отсутствует
343	-	-	405500,84	1268535,04	Картометрический метод	7	Закрепление отсутствует

Сведения о местоположении измененных (уточненных) границ объекта

1. Система координат МСК 47 зона 1

2. Сведения о характерных точках границ объекта

Обозначение характерных точек границ	Существующие координаты, м		Измененные (уточненные) координаты, м		Метод определения координат характерной точки	Средняя квадратическая погрешность положения	Описание обозначения точки на местности
	X	Y	X	Y			
344	-	-	405489,51	1268524,34	Картометрический метод	7	Закрепление отсутствует
345	-	-	405458,85	1268495,38	Картометрический метод	7	Закрепление отсутствует
346	-	-	405446,16	1268482,31	Картометрический метод	7	Закрепление отсутствует
347	-	-	405390,35	1268531,82	Картометрический метод	7	Закрепление отсутствует
348	-	-	405369,00	1268501,53	Картометрический метод	7	Закрепление отсутствует
349	-	-	405366,03	1268497,32	Картометрический метод	7	Закрепление отсутствует
350	-	-	405376,68	1268489,63	Картометрический метод	7	Закрепление отсутствует
351	-	-	405369,00	1268479,94	Картометрический метод	7	Закрепление отсутствует
352	-	-	405386,01	1268467,93	Картометрический метод	7	Закрепление отсутствует
353	-	-	405413,44	1268448,65	Картометрический метод	7	Закрепление отсутствует
354	-	-	405417,81	1268445,58	Картометрический метод	7	Закрепление отсутствует
355	-	-	405393,75	1268405,19	Картометрический метод	7	Закрепление отсутствует
356	-	-	405342,23	1268309,27	Картометрический метод	7	Закрепление отсутствует
357	-	-	405293,83	1268217,57	Картометрический метод	7	Закрепление отсутствует
358	-	-	405249,71	1268136,24	Картометрический метод	7	Закрепление отсутствует
359	-	-	405205,40	1268061,36	Картометрический метод	7	Закрепление отсутствует
360	-	-	405175,86	1268012,47	Картометрический метод	7	Закрепление отсутствует
361	-	-	405172,18	1268013,76	Картометрический метод	7	Закрепление отсутствует
362	-	-	405166,63	1268000,79	Картометрический метод	7	Закрепление отсутствует
363	-	-	405153,62	1267974,77	Картометрический метод	7	Закрепление отсутствует
364	-	-	405136,67	1267940,33	Картометрический метод	7	Закрепление отсутствует
365	-	-	405124,71	1267914,70	Картометрический метод	7	Закрепление отсутствует
366	-	-	405114,99	1267894,17	Картометрический метод	7	Закрепление отсутствует
367	-	-	405109,58	1267880,52	Картометрический метод	7	Закрепление отсутствует
368	-	-	405108,42	1267876,35	Картометрический метод	7	Закрепление отсутствует
369	-	-	405095,27	1267846,39	Картометрический метод	7	Закрепление отсутствует
370	-	-	405073,70	1267798,59	Картометрический	7	Закрепление

Сведения о местоположении измененных (уточненных) границ объекта

1. Система координат МСК 47 зона 1

2. Сведения о характерных точках границ объекта

Обозначение характерных точек границ	Существующие координаты, м		Измененные (уточненные) координаты, м		Метод определения координат характерной точки	Средняя квадратическая погрешность положения	Описание обозначения точки на местности
	X	Y	X	Y			
					метод		отсутствует
371	-	-	405062,92	1267769,71	Картометрический метод	7	Закрепление отсутствует
372	-	-	405053,33	1267735,87	Картометрический метод	7	Закрепление отсутствует
373	-	-	405037,87	1267668,29	Картометрический метод	7	Закрепление отсутствует
1	404873,52	1267269,03	405032,36	1267646,96	Картометрический метод	7	Закрепление отсутствует
374	405423,84	1268455,65	418066,71	1260360,37	Картометрический метод	7	Закрепление отсутствует
375	405446,16	1268482,31	418061,42	1260348,95	Картометрический метод	7	Закрепление отсутствует
376	405390,35	1268531,82	418051,58	1260331,49	Картометрический метод	7	Закрепление отсутствует
377	405369,00	1268501,53	418041,04	1260312,26	Картометрический метод	7	Закрепление отсутствует
378	405366,03	1268497,32	418041,08	1260304,52	Картометрический метод	7	Закрепление отсутствует
379	-	-	418038,52	1260298,24	Картометрический метод	7	Закрепление отсутствует
380	-	-	418035,68	1260293,03	Картометрический метод	7	Закрепление отсутствует
381	-	-	418039,15	1260293,16	Картометрический метод	7	Закрепление отсутствует
382	-	-	418051,80	1260300,70	Картометрический метод	7	Закрепление отсутствует
383	-	-	418068,90	1260298,02	Картометрический метод	7	Закрепление отсутствует
384	-	-	418097,15	1260281,95	Картометрический метод	7	Закрепление отсутствует
385	-	-	418115,46	1260276,58	Картометрический метод	7	Закрепление отсутствует
386	-	-	418121,07	1260291,24	Картометрический метод	7	Закрепление отсутствует
387	-	-	418112,91	1260295,08	Картометрический метод	7	Закрепление отсутствует
388	-	-	418090,64	1260304,76	Картометрический метод	7	Закрепление отсутствует
389	-	-	418067,91	1260314,62	Картометрический метод	7	Закрепление отсутствует
390	-	-	418065,37	1260315,85	Картометрический метод	7	Закрепление отсутствует
391	-	-	418070,31	1260326,37	Картометрический метод	7	Закрепление отсутствует
392	-	-	418071,11	1260331,24	Картометрический метод	7	Закрепление отсутствует
393	-	-	418056,12	1260337,88	Картометрический метод	7	Закрепление отсутствует
394	-	-	418066,08	1260356,21	Картометрический метод	7	Закрепление отсутствует
374	405423,84	1268455,65	418066,71	1260360,37	Картометрический	7	Закрепление

Сведения о местоположении измененных (уточненных) границ объекта

1. Система координат МСК 47 зона 1

2. Сведения о характерных точках границ объекта

Обозначение характерных точек границ	Существующие координаты, м		Измененные (уточненные) координаты, м		Метод определения координат характерной точки метод	Средняя квадратическая погрешность положения	Описание обозначения точки на местности
	X	Y	X	Y			
							отсутствует
395	402789,43	1269088,41	402380,38	1268935,65	Картометрический метод	7	Закрепление отсутствует
396	402787,07	1269092,30	402396,92	1268942,50	Картометрический метод	7	Закрепление отсутствует
397	402785,64	1269092,25	402453,18	1268966,07	Картометрический метод	7	Закрепление отсутствует
398	402772,14	1269095,74	402490,01	1268981,58	Картометрический метод	7	Закрепление отсутствует
399	402763,27	1269095,28	402539,14	1269001,83	Картометрический метод	7	Закрепление отсутствует
400	402752,22	1269090,66	402580,94	1269019,06	Картометрический метод	7	Закрепление отсутствует
401	402716,88	1269075,88	402602,20	1269027,72	Картометрический метод	7	Закрепление отсутствует
402	402624,72	1269037,18	402624,72	1269037,18	Картометрический метод	7	Закрепление отсутствует
403	402631,98	1269019,50	402631,98	1269019,50	Картометрический метод	7	Закрепление отсутствует
404	402648,15	1269026,48	402648,15	1269026,48	Картометрический метод	7	Закрепление отсутствует
405	402747,80	1269070,23	402747,80	1269070,23	Картометрический метод	7	Закрепление отсутствует
406	402787,40	1269087,60	402787,40	1269087,60	Картометрический метод	7	Закрепление отсутствует
407	-	-	402789,01	1269084,92	Картометрический метод	7	Закрепление отсутствует
408	-	-	402810,23	1269049,50	Картометрический метод	7	Закрепление отсутствует
409	-	-	402838,85	1269001,75	Картометрический метод	7	Закрепление отсутствует
410	-	-	402909,78	1268883,38	Картометрический метод	7	Закрепление отсутствует
411	-	-	402912,87	1268885,10	Картометрический метод	7	Закрепление отсутствует
412	-	-	402972,99	1268785,11	Картометрический метод	7	Закрепление отсутствует
413	-	-	402986,43	1268762,41	Картометрический метод	7	Закрепление отсутствует
414	-	-	402994,31	1268743,53	Картометрический метод	7	Закрепление отсутствует
415	-	-	403003,83	1268727,60	Картометрический метод	7	Закрепление отсутствует
416	-	-	403008,19	1268725,11	Картометрический метод	7	Закрепление отсутствует
417	-	-	403014,94	1268713,87	Картометрический метод	7	Закрепление отсутствует
418	-	-	403016,62	1268715,29	Картометрический метод	7	Закрепление отсутствует
419	-	-	403031,60	1268690,47	Картометрический метод	7	Закрепление отсутствует
420	-	-	403029,95	1268688,84	Картометрический	7	Закрепление

Сведения о местоположении измененных (уточненных) границ объекта

1. Система координат МСК 47 зона 1

2. Сведения о характерных точках границ объекта

Обозначение характерных точек границ	Существующие координаты, м		Измененные (уточненные) координаты, м		Метод определения координат характерной точки	Средняя квадратическая погрешность положения	Описание обозначения точки на местности
	X	Y	X	Y			
					метод		отсутствует
421	-	-	403045,98	1268663,45	Картометрический метод	7	Закрепление отсутствует
422	-	-	403052,54	1268652,49	Картометрический метод	7	Закрепление отсутствует
423	-	-	403074,27	1268622,62	Картометрический метод	7	Закрепление отсутствует
424	-	-	403123,16	1268574,31	Картометрический метод	7	Закрепление отсутствует
425	-	-	403136,49	1268561,13	Картометрический метод	7	Закрепление отсутствует
426	-	-	403157,31	1268542,41	Картометрический метод	7	Закрепление отсутствует
427	-	-	403204,35	1268500,12	Картометрический метод	7	Закрепление отсутствует
428	-	-	403232,07	1268474,68	Картометрический метод	7	Закрепление отсутствует
429	-	-	403341,63	1268375,68	Картометрический метод	7	Закрепление отсутствует
430	-	-	403375,12	1268345,50	Картометрический метод	7	Закрепление отсутствует
431	-	-	403396,07	1268326,64	Картометрический метод	7	Закрепление отсутствует
432	-	-	403408,86	1268314,95	Картометрический метод	7	Закрепление отсутствует
433	-	-	403434,35	1268291,70	Картометрический метод	7	Закрепление отсутствует
434	-	-	403454,02	1268273,66	Картометрический метод	7	Закрепление отсутствует
435	-	-	403455,87	1268268,41	Картометрический метод	7	Закрепление отсутствует
436	-	-	403454,95	1268265,13	Картометрический метод	7	Закрепление отсутствует
437	-	-	403468,67	1268251,83	Картометрический метод	7	Закрепление отсутствует
438	-	-	403472,10	1268253,52	Картометрический метод	7	Закрепление отсутствует
439	-	-	403492,91	1268237,08	Картометрический метод	7	Закрепление отсутствует
440	-	-	403490,74	1268229,81	Картометрический метод	7	Закрепление отсутствует
441	-	-	403497,87	1268223,69	Картометрический метод	7	Закрепление отсутствует
442	-	-	403505,53	1268225,62	Картометрический метод	7	Закрепление отсутствует
443	-	-	403511,21	1268220,21	Картометрический метод	7	Закрепление отсутствует
444	-	-	403516,68	1268215,00	Картометрический метод	7	Закрепление отсутствует
445	-	-	403556,50	1268180,10	Картометрический метод	7	Закрепление отсутствует
446	-	-	403692,39	1268055,29	Картометрический метод	7	Закрепление отсутствует

Сведения о местоположении измененных (уточненных) границ объекта

1. Система координат МСК 47 зона 1

2. Сведения о характерных точках границ объекта

Обозначение характерных точек границ	Существующие координаты, м		Измененные (уточненные) координаты, м		Метод определения координат характерной точки	Средняя квадратическая погрешность положения	Описание обозначения точки на местности
	X	Y	X	Y			
447	-	-	403716,81	1268032,87	Картометрический метод	7	Закрепление отсутствует
448	-	-	403738,00	1268013,40	Картометрический метод	7	Закрепление отсутствует
449	-	-	403736,25	1268008,80	Картометрический метод	7	Закрепление отсутствует
450	-	-	403753,40	1267998,91	Картометрический метод	7	Закрепление отсутствует
451	-	-	403818,59	1267939,78	Картометрический метод	7	Закрепление отсутствует
452	-	-	403833,04	1267926,64	Картометрический метод	7	Закрепление отсутствует
453	-	-	403877,18	1267886,50	Картометрический метод	7	Закрепление отсутствует
454	-	-	403875,35	1267884,34	Картометрический метод	7	Закрепление отсутствует
455	-	-	403879,14	1267881,15	Картометрический метод	7	Закрепление отсутствует
456	-	-	403880,88	1267883,15	Картометрический метод	7	Закрепление отсутствует
457	-	-	403890,17	1267874,73	Картометрический метод	7	Закрепление отсутствует
458	-	-	403946,01	1267824,21	Картометрический метод	7	Закрепление отсутствует
459	-	-	403992,85	1267783,02	Картометрический метод	7	Закрепление отсутствует
460	-	-	403993,76	1267777,29	Картометрический метод	7	Закрепление отсутствует
461	-	-	404002,62	1267772,09	Картометрический метод	7	Закрепление отсутствует
462	-	-	404005,51	1267772,83	Картометрический метод	7	Закрепление отсутствует
463	-	-	404046,04	1267742,70	Картометрический метод	7	Закрепление отсутствует
464	-	-	404076,02	1267724,70	Картометрический метод	7	Закрепление отсутствует
465	-	-	404105,18	1267707,19	Картометрический метод	7	Закрепление отсутствует
466	-	-	404135,94	1267689,11	Картометрический метод	7	Закрепление отсутствует
467	-	-	404224,08	1267637,83	Картометрический метод	7	Закрепление отсутствует
468	-	-	404224,99	1267633,38	Картометрический метод	7	Закрепление отсутствует
469	-	-	404240,57	1267624,38	Картометрический метод	7	Закрепление отсутствует
470	-	-	404247,83	1267623,76	Картометрический метод	7	Закрепление отсутствует
471	-	-	404278,38	1267605,65	Картометрический метод	7	Закрепление отсутствует
472	-	-	404289,22	1267599,23	Картометрический метод	7	Закрепление отсутствует
473	-	-	404289,83	1267593,97	Картометрический	7	Закрепление

Сведения о местоположении измененных (уточненных) границ объекта

1. Система координат МСК 47 зона 1

2. Сведения о характерных точках границ объекта

Обозначение характерных точек границ	Существующие координаты, м		Измененные (уточненные) координаты, м		Метод определения координат характерной точки	Средняя квадратическая погрешность положения	Описание обозначения точки на местности
	X	Y	X	Y			
					метод		отсутствует
474	-	-	404308,28	1267584,21	Картометрический метод	7	Закрепление отсутствует
475	-	-	404309,97	1267585,99	Картометрический метод	7	Закрепление отсутствует
476	-	-	404310,50	1267590,97	Картометрический метод	7	Закрепление отсутствует
477	-	-	404369,90	1267544,08	Картометрический метод	7	Закрепление отсутствует
478	-	-	404369,18	1267541,61	Картометрический метод	7	Закрепление отсутствует
479	-	-	404385,34	1267535,02	Картометрический метод	7	Закрепление отсутствует
480	-	-	404393,08	1267535,00	Картометрический метод	7	Закрепление отсутствует
481	-	-	404407,03	1267525,63	Картометрический метод	7	Закрепление отсутствует
482	-	-	404411,17	1267524,28	Картометрический метод	7	Закрепление отсутствует
483	-	-	404414,89	1267524,35	Картометрический метод	7	Закрепление отсутствует
484	-	-	404419,22	1267528,00	Картометрический метод	7	Закрепление отсутствует
485	-	-	404422,66	1267535,92	Картометрический метод	7	Закрепление отсутствует
486	-	-	404425,04	1267540,42	Картометрический метод	7	Закрепление отсутствует
487	-	-	404376,92	1267568,24	Картометрический метод	7	Закрепление отсутствует
488	-	-	404351,86	1267584,02	Картометрический метод	7	Закрепление отсутствует
489	-	-	404329,32	1267597,43	Картометрический метод	7	Закрепление отсутствует
490	-	-	404288,26	1267622,62	Картометрический метод	7	Закрепление отсутствует
491	-	-	404281,69	1267632,26	Картометрический метод	7	Закрепление отсутствует
492	-	-	404255,96	1267647,59	Картометрический метод	7	Закрепление отсутствует
493	-	-	404242,43	1267649,17	Картометрический метод	7	Закрепление отсутствует
494	-	-	404228,60	1267658,10	Картометрический метод	7	Закрепление отсутствует
495	-	-	404085,78	1267739,30	Картометрический метод	7	Закрепление отсутствует
496	-	-	404058,16	1267760,98	Картометрический метод	7	Закрепление отсутствует
497	-	-	404014,54	1267795,22	Картометрический метод	7	Закрепление отсутствует
498	-	-	404010,64	1267793,16	Картометрический метод	7	Закрепление отсутствует
499	-	-	404007,68	1267795,29	Картометрический метод	7	Закрепление отсутствует

Сведения о местоположении измененных (уточненных) границ объекта

1. Система координат МСК 47 зона 1

2. Сведения о характерных точках границ объекта

Обозначение характерных точек границ	Существующие координаты, м		Измененные (уточненные) координаты, м		Метод определения координат характерной точки	Средняя квадратическая погрешность положения	Описание обозначения точки на местности
	X	Y	X	Y			
500	-	-	403958,65	1267838,39	Картометрический метод	7	Закрепление отсутствует
501	-	-	403895,63	1267895,37	Картометрический метод	7	Закрепление отсутствует
502	-	-	403897,14	1267897,10	Картометрический метод	7	Закрепление отсутствует
503	-	-	403893,79	1267900,53	Картометрический метод	7	Закрепление отсутствует
504	-	-	403891,99	1267898,66	Картометрический метод	7	Закрепление отсутствует
505	-	-	403860,44	1267927,38	Картометрический метод	7	Закрепление отсутствует
506	-	-	403831,37	1267953,85	Картометрический метод	7	Закрепление отсутствует
507	-	-	403766,18	1268012,97	Картометрический метод	7	Закрепление отсутствует
508	-	-	403717,30	1268059,97	Картометрический метод	7	Закрепление отсутствует
509	-	-	403716,33	1268065,59	Картометрический метод	7	Закрепление отсутствует
510	-	-	403696,93	1268082,74	Картометрический метод	7	Закрепление отсутствует
511	-	-	403694,30	1268081,61	Картометрический метод	7	Закрепление отсутствует
512	-	-	403683,17	1268089,09	Картометрический метод	7	Закрепление отсутствует
513	-	-	403670,76	1268103,23	Картометрический метод	7	Закрепление отсутствует
514	-	-	403653,29	1268120,12	Картометрический метод	7	Закрепление отсутствует
515	-	-	403639,84	1268128,85	Картометрический метод	7	Закрепление отсутствует
516	-	-	403585,92	1268180,80	Картометрический метод	7	Закрепление отсутствует
517	-	-	403530,60	1268229,69	Картометрический метод	7	Закрепление отсутствует
518	-	-	403481,84	1268273,89	Картометрический метод	7	Закрепление отсутствует
519	-	-	403483,59	1268280,39	Картометрический метод	7	Закрепление отсутствует
520	-	-	403475,47	1268285,90	Картометрический метод	7	Закрепление отсутствует
521	-	-	403470,41	1268284,40	Картометрический метод	7	Закрепление отсутствует
522	-	-	403447,18	1268305,72	Картометрический метод	7	Закрепление отсутствует
523	-	-	403446,57	1268307,31	Картометрический метод	7	Закрепление отсутствует
524	-	-	403433,60	1268319,35	Картометрический метод	7	Закрепление отсутствует
525	-	-	403423,31	1268328,88	Картометрический метод	7	Закрепление отсутствует
526	-	-	403388,02	1268361,59	Картометрический	7	Закрепление

Сведения о местоположении измененных (уточненных) границ объекта

1. Система координат МСК 47 зона 1

2. Сведения о характерных точках границ объекта

Обозначение характерных точек границ	Существующие координаты, м		Измененные (уточненные) координаты, м		Метод определения координат характерной точки	Средняя квадратическая погрешность положения	Описание обозначения точки на местности
	X	Y	X	Y			
					метод		отсутствует
527	-	-	403347,53	1268399,12	Картометрический метод	7	Закрепление отсутствует
528	-	-	403247,45	1268490,97	Картометрический метод	7	Закрепление отсутствует
529	-	-	403243,98	1268492,07	Картометрический метод	7	Закрепление отсутствует
530	-	-	403141,08	1268584,49	Картометрический метод	7	Закрепление отсутствует
531	-	-	403088,71	1268636,12	Картометрический метод	7	Закрепление отсутствует
532	-	-	403067,81	1268664,62	Картометрический метод	7	Закрепление отсутствует
533	-	-	403054,69	1268685,24	Картометрический метод	7	Закрепление отсутствует
534	-	-	403053,18	1268690,02	Картометрический метод	7	Закрепление отсутствует
535	-	-	403044,94	1268704,53	Картометрический метод	7	Закрепление отсутствует
536	-	-	403043,87	1268704,09	Картометрический метод	7	Закрепление отсутствует
537	-	-	403031,34	1268724,72	Картометрический метод	7	Закрепление отсутствует
538	-	-	403018,83	1268743,35	Картометрический метод	7	Закрепление отсутствует
539	-	-	403013,20	1268753,55	Картометрический метод	7	Закрепление отсутствует
540	-	-	403005,40	1268767,65	Картометрический метод	7	Закрепление отсутствует
541	-	-	402989,31	1268794,84	Картометрический метод	7	Закрепление отсутствует
542	-	-	402922,44	1268906,07	Картометрический метод	7	Закрепление отсутствует
543	-	-	402861,05	1269008,69	Картометрический метод	7	Закрепление отсутствует
544	-	-	402853,42	1269021,47	Картометрический метод	7	Закрепление отсутствует
545	-	-	402854,30	1269022,13	Картометрический метод	7	Закрепление отсутствует
546	-	-	402869,47	1269037,55	Картометрический метод	7	Закрепление отсутствует
547	-	-	402881,83	1269048,86	Картометрический метод	7	Закрепление отсутствует
548	-	-	402886,68	1269039,35	Картометрический метод	7	Закрепление отсутствует
549	-	-	402945,00	1269088,38	Картометрический метод	7	Закрепление отсутствует
550	-	-	403153,25	1269263,47	Картометрический метод	7	Закрепление отсутствует
551	-	-	403140,55	1269285,71	Картометрический метод	7	Закрепление отсутствует
552	-	-	403148,22	1269289,89	Картометрический метод	7	Закрепление отсутствует

Сведения о местоположении измененных (уточненных) границ объекта

1. Система координат МСК 47 зона 1

2. Сведения о характерных точках границ объекта

Обозначение характерных точек границ	Существующие координаты, м		Измененные (уточненные) координаты, м		Метод определения координат характерной точки	Средняя квадратическая погрешность положения	Описание обозначения точки на местности
	X	Y	X	Y			
553	-	-	403207,50	1269326,13	Картометрический метод	7	Закрепление отсутствует
554	-	-	403214,59	1269330,79	Картометрический метод	7	Закрепление отсутствует
555	-	-	403262,88	1269362,70	Картометрический метод	7	Закрепление отсутствует
556	-	-	403256,25	1269383,63	Картометрический метод	7	Закрепление отсутствует
557	-	-	403167,97	1269325,97	Картометрический метод	7	Закрепление отсутствует
558	-	-	403136,95	1269307,29	Картометрический метод	7	Закрепление отсутствует
559	-	-	403087,76	1269281,41	Картометрический метод	7	Закрепление отсутствует
560	-	-	402909,32	1269189,14	Картометрический метод	7	Закрепление отсутствует
561	-	-	402800,60	1269131,88	Картометрический метод	7	Закрепление отсутствует
562	-	-	402775,38	1269118,60	Картометрический метод	7	Закрепление отсутствует
563	-	-	402772,60	1269122,79	Картометрический метод	7	Закрепление отсутствует
564	-	-	402747,71	1269160,35	Картометрический метод	7	Закрепление отсутствует
565	-	-	402719,29	1269146,50	Картометрический метод	7	Закрепление отсутствует
566	-	-	402724,12	1269116,52	Картометрический метод	7	Закрепление отсутствует
567	-	-	402725,15	1269110,13	Картометрический метод	7	Закрепление отсутствует
568	-	-	402714,35	1269105,38	Картометрический метод	7	Закрепление отсутствует
569	-	-	402676,95	1269088,95	Картометрический метод	7	Закрепление отсутствует
570	-	-	402636,20	1269071,05	Картометрический метод	7	Закрепление отсутствует
571	-	-	402614,61	1269061,77	Картометрический метод	7	Закрепление отсутствует
572	-	-	402617,03	1269055,87	Картометрический метод	7	Закрепление отсутствует
573	-	-	402573,36	1269037,86	Картометрический метод	7	Закрепление отсутствует
574	-	-	402418,35	1268972,74	Картометрический метод	7	Закрепление отсутствует
575	-	-	402346,57	1268943,62	Картометрический метод	7	Закрепление отсутствует
576	-	-	402342,67	1268941,21	Картометрический метод	7	Закрепление отсутствует
577	-	-	402337,65	1268937,80	Картометрический метод	7	Закрепление отсутствует
578	-	-	402329,46	1268932,54	Картометрический метод	7	Закрепление отсутствует

Сведения о местоположении измененных (уточненных) границ объекта

1. Система координат МСК 47 зона 1

2. Сведения о характерных точках границ объекта

Обозначение характерных точек границ	Существующие координаты, м		Измененные (уточненные) координаты, м		Метод определения координат характерной точки	Средняя квадратическая погрешность положения	Описание обозначения точки на местности
	X	Y	X	Y			
579	-	-	402307,55	1268917,30	Картометрический метод	7	Закрепление отсутствует
580	-	-	402283,10	1268900,28	Картометрический метод	7	Закрепление отсутствует
581	-	-	402263,83	1268883,60	Картометрический метод	7	Закрепление отсутствует
582	-	-	402274,90	1268869,79	Картометрический метод	7	Закрепление отсутствует
583	-	-	402288,25	1268881,58	Картометрический метод	7	Закрепление отсутствует
584	-	-	402310,56	1268898,43	Картометрический метод	7	Закрепление отсутствует
585	-	-	402342,29	1268918,13	Картометрический метод	7	Закрепление отсутствует
586	-	-	402346,78	1268920,46	Картометрический метод	7	Закрепление отсутствует
587	-	-	402364,14	1268928,92	Картометрический метод	7	Закрепление отсутствует
395	402789,43	1269088,41	402380,38	1268935,65	Картометрический метод	7	Закрепление отсутствует
588	402854,30	1269022,13	402848,24	1269114,72	Картометрический метод	7	Закрепление отсутствует
589	402810,53	1269097,29	402810,53	1269097,29	Картометрический метод	7	Закрепление отсутствует
590	402848,24	1269114,72	402811,37	1269091,75	Картометрический метод	7	Закрепление отсутствует
591	-	-	402839,95	1269043,92	Картометрический метод	7	Закрепление отсутствует
592	-	-	402841,30	1269044,66	Картометрический метод	7	Закрепление отсутствует
593	-	-	402873,73	1269064,75	Картометрический метод	7	Закрепление отсутствует
594	402851,73	1269107,95	402851,73	1269107,95	Картометрический метод	7	Закрепление отсутствует
588	402854,30	1269022,13	402848,24	1269114,72	Картометрический метод	7	Закрепление отсутствует
595	402617,04	1269055,87	405636,68	1266114,26	Картометрический метод	7	Закрепление отсутствует
596	402706,43	1269092,72	405730,43	1266069,40	Картометрический метод	7	Закрепление отсутствует
597	402731,93	1269106,15	405751,91	1266059,12	Картометрический метод	7	Закрепление отсутствует
598	402736,35	1269113,31	405780,02	1266046,12	Картометрический метод	7	Закрепление отсутствует
599	402740,49	1269116,56	405810,46	1266031,51	Картометрический метод	7	Закрепление отсутствует
600	402744,88	1269115,57	405958,79	1265961,07	Картометрический метод	7	Закрепление отсутствует
601	402767,52	1269125,75	405975,31	1265953,22	Картометрический метод	7	Закрепление отсутствует

Сведения о местоположении измененных (уточненных) границ объекта

1. Система координат МСК 47 зона 1

2. Сведения о характерных точках границ объекта

Обозначение характерных точек границ	Существующие координаты, м		Измененные (уточненные) координаты, м		Метод определения координат характерной точки	Средняя квадратическая погрешность положения	Описание обозначения точки на местности
	X	Y	X	Y			
602	402771,73	1269123,44	405976,09	1265954,49	Картометрический метод	7	Закрепление отсутствует
603	402772,60	1269122,79	406092,48	1265899,63	Картометрический метод	7	Закрепление отсутствует
604	402747,71	1269160,35	406170,17	1265864,62	Картометрический метод	7	Закрепление отсутствует
605	402719,28	1269146,50	406182,16	1265858,42	Картометрический метод	7	Закрепление отсутствует
606	402725,15	1269110,13	406187,07	1265854,09	Картометрический метод	7	Закрепление отсутствует
607	402714,35	1269105,38	406211,39	1265842,50	Картометрический метод	7	Закрепление отсутствует
608	402676,95	1269088,95	406229,58	1265812,12	Картометрический метод	7	Закрепление отсутствует
609	402636,20	1269071,05	406230,85	1265810,04	Картометрический метод	7	Закрепление отсутствует
610	402614,61	1269061,77	406139,30	1265853,10	Картометрический метод	7	Закрепление отсутствует
611	-	-	406107,60	1265868,10	Картометрический метод	7	Закрепление отсутствует
612	-	-	406101,98	1265866,58	Картометрический метод	7	Закрепление отсутствует
613	-	-	406093,95	1265870,44	Картометрический метод	7	Закрепление отсутствует
614	-	-	406090,19	1265876,33	Картометрический метод	7	Закрепление отсутствует
615	-	-	406017,87	1265910,54	Картометрический метод	7	Закрепление отсутствует
616	-	-	405963,94	1265936,06	Картометрический метод	7	Закрепление отсутствует
617	-	-	405963,55	1265937,76	Картометрический метод	7	Закрепление отсутствует
618	-	-	405802,28	1266014,37	Картометрический метод	7	Закрепление отсутствует
619	-	-	405771,92	1266028,93	Картометрический метод	7	Закрепление отсутствует
620	-	-	405743,75	1266041,96	Картометрический метод	7	Закрепление отсутствует
621	-	-	405713,50	1266056,72	Картометрический метод	7	Закрепление отсутствует
622	-	-	405631,03	1266095,91	Картометрический метод	7	Закрепление отсутствует
595	402617,04	1269055,87	405636,68	1266114,26	Картометрический метод	7	Закрепление отсутствует
623	406616,65	1269136,24	404245,29	1267504,28	Картометрический метод	7	Закрепление отсутствует
624	406645,80	1269183,23	404290,17	1267491,20	Картометрический метод	7	Закрепление отсутствует
625	406658,15	1269224,58	404262,59	1267395,15	Картометрический метод	7	Закрепление отсутствует
626	406675,87	1269287,95	404258,46	1267375,19	Картометрический метод	7	Закрепление отсутствует

Сведения о местоположении измененных (уточненных) границ объекта

1. Система координат МСК 47 зона 1

2. Сведения о характерных точках границ объекта

Обозначение характерных точек границ	Существующие координаты, м		Измененные (уточненные) координаты, м		Метод определения координат характерной точки	Средняя квадратическая погрешность положения	Описание обозначения точки на местности
	X	Y	X	Y			
627	406729,74	1269348,48	404269,99	1267371,16	Картометрический метод	7	Закрепление отсутствует
628	406652,70	1269437,12	404257,34	1267295,68	Картометрический метод	7	Закрепление отсутствует
629	406507,23	1269342,02	404259,54	1267290,73	Картометрический метод	7	Закрепление отсутствует
630	406509,81	1269249,11	404242,12	1267254,76	Картометрический метод	7	Закрепление отсутствует
631	406563,42	1269249,32	404180,23	1267299,43	Картометрический метод	7	Закрепление отсутствует
632	-	-	404217,15	1267402,30	Картометрический метод	7	Закрепление отсутствует
633	-	-	404212,62	1267401,73	Картометрический метод	7	Закрепление отсутствует
634	-	-	404219,30	1267422,70	Картометрический метод	7	Закрепление отсутствует
623	406616,65	1269136,24	404245,29	1267504,28	Картометрический метод	7	Закрепление отсутствует
635	404342,89	1269408,34	403622,27	1268017,82	Картометрический метод	7	Закрепление отсутствует
636	404270,68	1269330,29	403674,89	1267975,46	Картометрический метод	7	Закрепление отсутствует
637	404388,21	1269227,79	403687,45	1267965,35	Картометрический метод	7	Закрепление отсутствует
638	404416,77	1269261,35	403686,35	1267947,51	Картометрический метод	7	Закрепление отсутствует
639	404501,36	1269180,82	403679,25	1267937,89	Картометрический метод	7	Закрепление отсутствует
640	404536,34	1269238,50	403674,31	1267926,49	Картометрический метод	7	Закрепление отсутствует
641	404502,62	1269263,55	403660,23	1267901,12	Картометрический метод	7	Закрепление отсутствует
642	404459,11	1269290,47	403648,31	1267873,21	Картометрический метод	7	Закрепление отсутствует
643	404431,84	1269312,35	403620,72	1267797,71	Картометрический метод	7	Закрепление отсутствует
644	-	-	403618,47	1267788,95	Картометрический метод	7	Закрепление отсутствует
645	-	-	403609,86	1267697,71	Картометрический метод	7	Закрепление отсутствует
646	-	-	403608,93	1267682,05	Картометрический метод	7	Закрепление отсутствует
647	-	-	403608,81	1267649,46	Картометрический метод	7	Закрепление отсутствует
648	-	-	403613,39	1267604,16	Картометрический метод	7	Закрепление отсутствует
649	-	-	403616,33	1267589,74	Картометрический метод	7	Закрепление отсутствует
650	-	-	403620,31	1267570,30	Картометрический метод	7	Закрепление отсутствует
651	-	-	403621,97	1267569,44	Картометрический метод	7	Закрепление отсутствует

Сведения о местоположении измененных (уточненных) границ объекта

1. Система координат МСК 47 зона 1

2. Сведения о характерных точках границ объекта

Обозначение характерных точек границ	Существующие координаты, м		Измененные (уточненные) координаты, м		Метод определения координат характерной точки	Средняя квадратическая погрешность положения	Описание обозначения точки на местности
	X	Y	X	Y			
652	-	-	403617,61	1267543,79	Картометрический метод	7	Закрепление отсутствует
653	-	-	403616,60	1267543,89	Картометрический метод	7	Закрепление отсутствует
654	-	-	403614,97	1267532,32	Картометрический метод	7	Закрепление отсутствует
655	-	-	403608,89	1267503,51	Картометрический метод	7	Закрепление отсутствует
656	-	-	403592,90	1267433,75	Картометрический метод	7	Закрепление отсутствует
657	-	-	403589,05	1267433,75	Картометрический метод	7	Закрепление отсутствует
658	-	-	403581,83	1267388,84	Картометрический метод	7	Закрепление отсутствует
659	-	-	403583,38	1267388,83	Картометрический метод	7	Закрепление отсутствует
660	-	-	403584,46	1267384,39	Картометрический метод	7	Закрепление отсутствует
661	-	-	403580,17	1267352,91	Картометрический метод	7	Закрепление отсутствует
662	-	-	403574,78	1267313,39	Картометрический метод	7	Закрепление отсутствует
663	-	-	403574,55	1267311,74	Картометрический метод	7	Закрепление отсутствует
664	-	-	403573,11	1267311,89	Картометрический метод	7	Закрепление отсутствует
665	-	-	403569,70	1267286,35	Картометрический метод	7	Закрепление отсутствует
666	-	-	403567,01	1267286,63	Картометрический метод	7	Закрепление отсутствует
667	-	-	403564,05	1267260,04	Картометрический метод	7	Закрепление отсутствует
668	-	-	403567,12	1267259,70	Картометрический метод	7	Закрепление отсутствует
669	-	-	403563,69	1267229,53	Картометрический метод	7	Закрепление отсутствует
670	-	-	403560,66	1267229,73	Картометрический метод	7	Закрепление отсутствует
671	-	-	403558,31	1267202,02	Картометрический метод	7	Закрепление отсутствует
672	-	-	403560,12	1267201,78	Картометрический метод	7	Закрепление отсутствует
673	-	-	403559,44	1267192,74	Картометрический метод	7	Закрепление отсутствует
674	-	-	403558,61	1267154,30	Картометрический метод	7	Закрепление отсутствует
675	-	-	403557,89	1267122,19	Картометрический метод	7	Закрепление отсутствует
676	-	-	403555,10	1267073,14	Картометрический метод	7	Закрепление отсутствует
677	-	-	403554,96	1267068,22	Картометрический метод	7	Закрепление отсутствует

Сведения о местоположении измененных (уточненных) границ объекта

1. Система координат МСК 47 зона 1

2. Сведения о характерных точках границ объекта

Обозначение характерных точек границ	Существующие координаты, м		Измененные (уточненные) координаты, м		Метод определения координат характерной точки	Средняя квадратическая погрешность положения	Описание обозначения точки на местности
	X	Y	X	Y			
678	-	-	403554,07	1267037,72	Картометрический метод	7	Закрепление отсутствует
679	-	-	403552,87	1267037,86	Картометрический метод	7	Закрепление отсутствует
680	-	-	403552,89	1267008,94	Картометрический метод	7	Закрепление отсутствует
681	-	-	403551,79	1266977,84	Картометрический метод	7	Закрепление отсутствует
682	-	-	403551,53	1266950,20	Картометрический метод	7	Закрепление отсутствует
683	-	-	403551,12	1266919,54	Картометрический метод	7	Закрепление отсутствует
684	-	-	403549,40	1266885,33	Картометрический метод	7	Закрепление отсутствует
685	-	-	403547,88	1266857,01	Картометрический метод	7	Закрепление отсутствует
686	-	-	403546,98	1266831,19	Картометрический метод	7	Закрепление отсутствует
687	-	-	403546,71	1266826,91	Картометрический метод	7	Закрепление отсутствует
688	-	-	403541,55	1266827,01	Картометрический метод	7	Закрепление отсутствует
689	-	-	403539,51	1266785,48	Картометрический метод	7	Закрепление отсутствует
690	-	-	403521,54	1266786,44	Картометрический метод	7	Закрепление отсутствует
691	-	-	403523,87	1266833,01	Картометрический метод	7	Закрепление отсутствует
692	-	-	403522,73	1266833,08	Картометрический метод	7	Закрепление отсутствует
693	-	-	403529,40	1266895,64	Картометрический метод	7	Закрепление отсутствует
694	-	-	403527,52	1266895,65	Картометрический метод	7	Закрепление отсутствует
695	-	-	403529,02	1266912,38	Картометрический метод	7	Закрепление отсутствует
696	-	-	403532,59	1266979,08	Картометрический метод	7	Закрепление отсутствует
697	-	-	403537,17	1267045,97	Картометрический метод	7	Закрепление отсутствует
698	-	-	403536,78	1267074,71	Картометрический метод	7	Закрепление отсутствует
699	-	-	403536,98	1267123,26	Картометрический метод	7	Закрепление отсутствует
700	-	-	403538,55	1267171,82	Картометрический метод	7	Закрепление отсутствует
701	-	-	403536,59	1267171,96	Картометрический метод	7	Закрепление отсутствует
702	-	-	403539,76	1267205,61	Картометрический метод	7	Закрепление отсутствует
703	-	-	403543,27	1267235,84	Картометрический метод	7	Закрепление отсутствует

Сведения о местоположении измененных (уточненных) границ объекта

1. Система координат МСК 47 зона 1

2. Сведения о характерных точках границ объекта

Обозначение характерных точек границ	Существующие координаты, м		Измененные (уточненные) координаты, м		Метод определения координат характерной точки	Средняя квадратическая погрешность положения	Описание обозначения точки на местности
	X	Y	X	Y			
704	-	-	403545,90	1267258,84	Картометрический метод	7	Закрепление отсутствует
705	-	-	403547,71	1267258,57	Картометрический метод	7	Закрепление отсутствует
706	-	-	403549,33	1267269,83	Картометрический метод	7	Закрепление отсутствует
707	-	-	403551,30	1267284,60	Картометрический метод	7	Закрепление отсутствует
708	-	-	403555,45	1267315,70	Картометрический метод	7	Закрепление отсутствует
709	-	-	403561,73	1267362,78	Картометрический метод	7	Закрепление отсутствует
710	-	-	403566,59	1267399,16	Картометрический метод	7	Закрепление отсутствует
711	-	-	403568,97	1267398,88	Картометрический метод	7	Закрепление отсутствует
712	-	-	403571,55	1267418,60	Картометрический метод	7	Закрепление отсутствует
713	-	-	403570,98	1267418,69	Картометрический метод	7	Закрепление отсутствует
714	-	-	403580,51	1267460,25	Картометрический метод	7	Закрепление отсутствует
715	-	-	403591,31	1267507,38	Картометрический метод	7	Закрепление отсутствует
716	-	-	403595,56	1267527,55	Картометрический метод	7	Закрепление отсутствует
717	-	-	403597,23	1267535,44	Картометрический метод	7	Закрепление отсутствует
718	-	-	403602,05	1267569,73	Картометрический метод	7	Закрепление отсутствует
719	-	-	403595,57	1267601,45	Картометрический метод	7	Закрепление отсутствует
720	-	-	403590,81	1267648,58	Картометрический метод	7	Закрепление отсутствует
721	-	-	403590,93	1267682,62	Картометрический метод	7	Закрепление отсутствует
722	-	-	403591,91	1267699,09	Картометрический метод	7	Закрепление отсутствует
723	-	-	403595,34	1267735,41	Картометрический метод	7	Закрепление отсутствует
724	-	-	403592,19	1267748,48	Картометрический метод	7	Закрепление отсутствует
725	-	-	403601,60	1267808,32	Картометрический метод	7	Закрепление отсутствует
635	404342,89	1269408,34	403622,27	1268017,82	Картометрический метод	7	Закрепление отсутствует
726	404056,59	1269516,19	406485,57	1269271,58	Картометрический метод	7	Закрепление отсутствует
727	404126,48	1269601,53	406476,54	1269117,77	Картометрический метод	7	Закрепление отсутствует
728	404092,74	1269752,18	406475,12	1269093,66	Картометрический метод	7	Закрепление отсутствует

Сведения о местоположении измененных (уточненных) границ объекта

1. Система координат МСК 47 зона 1

2. Сведения о характерных точках границ объекта

Обозначение характерных точек границ	Существующие координаты, м		Измененные (уточненные) координаты, м		Метод определения координат характерной точки	Средняя квадратическая погрешность положения	Описание обозначения точки на местности
	X	Y	X	Y			
729	404020,10	1269743,13	406377,95	1269094,84	Картометрический метод	7	Закрепление отсутствует
730	403981,76	1269740,51	406375,54	1269094,87	Картометрический метод	7	Закрепление отсутствует
731	403981,60	1269730,41	406377,04	1269190,71	Картометрический метод	7	Закрепление отсутствует
732	403980,40	1269627,18	406377,95	1269191,39	Картометрический метод	7	Закрепление отсутствует
726	404056,59	1269516,19	406485,57	1269271,58	Картометрический метод	7	Закрепление отсутствует
733	404412,08	1272963,30	403785,53	1264751,43	Картометрический метод	7	Закрепление отсутствует
734	404396,70	1273036,24	403783,00	1264751,21	Картометрический метод	7	Закрепление отсутствует
735	404389,63	1273034,18	403773,35	1264745,42	Картометрический метод	7	Закрепление отсутствует
736	404387,13	1273032,45	403772,57	1264738,41	Картометрический метод	7	Закрепление отсутствует
737	404385,31	1273030,01	403776,61	1264734,60	Картометрический метод	7	Закрепление отсутствует
738	404384,37	1273027,12	403784,00	1264730,45	Картометрический метод	7	Закрепление отсутствует
739	404384,40	1273024,07	403784,79	1264725,68	Картометрический метод	7	Закрепление отсутствует
740	404388,88	1273001,12	403788,19	1264676,46	Картометрический метод	7	Закрепление отсутствует
741	404394,58	1272969,74	403784,77	1264676,17	Картометрический метод	7	Закрепление отсутствует
742	404396,92	1272961,23	403787,69	1264632,03	Картометрический метод	7	Закрепление отсутствует
743	404397,83	1272956,69	403796,20	1264491,94	Картометрический метод	7	Закрепление отсутствует
744	-	-	403796,22	1264473,69	Картометрический метод	7	Закрепление отсутствует
745	-	-	403796,25	1264456,44	Картометрический метод	7	Закрепление отсутствует
746	-	-	403799,58	1264456,75	Картометрический метод	7	Закрепление отсутствует
747	-	-	403799,81	1264452,78	Картометрический метод	7	Закрепление отсутствует
748	-	-	403808,41	1264471,04	Картометрический метод	7	Закрепление отсутствует
749	-	-	403808,10	1264477,88	Картометрический метод	7	Закрепление отсутствует
750	-	-	403801,55	1264576,10	Картометрический метод	7	Закрепление отсутствует
751	-	-	403796,37	1264673,53	Картометрический метод	7	Закрепление отсутствует
752	-	-	403790,32	1264723,15	Картометрический метод	7	Закрепление отсутствует
753	-	-	403785,85	1264749,50	Картометрический метод	7	Закрепление отсутствует

Сведения о местоположении измененных (уточненных) границ объекта

1. Система координат МСК 47 зона 1

2. Сведения о характерных точках границ объекта

Обозначение характерных точек границ	Существующие координаты, м		Измененные (уточненные) координаты, м		Метод определения координат характерной точки	Средняя квадратическая погрешность положения	Описание обозначения точки на местности
	X	Y	X	Y			
733	404412,08	1272963,30	403785,53	1264751,43	Картометрический метод	7	Закрепление отсутствует
754	404393,53	1273051,31	403783,53	1264763,28	Картометрический метод	7	Закрепление отсутствует
755	404383,50	1273098,90	403782,18	1264762,90	Картометрический метод	7	Закрепление отсутствует
756	404370,20	1273092,53	403782,61	1264756,80	Картометрический метод	7	Закрепление отсутствует
757	404362,80	1273071,15	403784,59	1264756,97	Картометрический метод	7	Закрепление отсутствует
754	404393,53	1273051,31	403783,53	1264763,28	Картометрический метод	7	Закрепление отсутствует
758	-	-	406185,37	1269397,98	Картометрический метод	7	Закрепление отсутствует
759	-	-	406186,75	1269395,81	Картометрический метод	7	Закрепление отсутствует
760	-	-	406176,83	1269384,36	Картометрический метод	7	Закрепление отсутствует
761	-	-	406138,80	1269352,96	Картометрический метод	7	Закрепление отсутствует
762	-	-	406126,47	1269336,56	Картометрический метод	7	Закрепление отсутствует
763	-	-	406101,69	1269358,08	Картометрический метод	7	Закрепление отсутствует
764	-	-	406166,73	1269381,98	Картометрический метод	7	Закрепление отсутствует
758	-	-	406185,37	1269397,98	Картометрический метод	7	Закрепление отсутствует
765	-	-	405628,15	1269414,86	Картометрический метод	7	Закрепление отсутствует
766	-	-	405638,12	1269404,73	Картометрический метод	7	Закрепление отсутствует
767	-	-	405646,37	1269395,03	Картометрический метод	7	Закрепление отсутствует
768	-	-	405605,06	1269359,55	Картометрический метод	7	Закрепление отсутствует
769	-	-	405615,24	1269348,68	Картометрический метод	7	Закрепление отсутствует
770	-	-	405588,32	1269325,66	Картометрический метод	7	Закрепление отсутствует
771	-	-	405397,54	1269162,59	Картометрический метод	7	Закрепление отсутствует
772	-	-	405342,02	1269159,39	Картометрический метод	7	Закрепление отсутствует
773	-	-	405344,07	1269174,42	Картометрический метод	7	Закрепление отсутствует
774	-	-	405265,76	1269179,48	Картометрический метод	7	Закрепление отсутствует
775	-	-	405265,30	1269179,51	Картометрический метод	7	Закрепление отсутствует

Сведения о местоположении измененных (уточненных) границ объекта

1. Система координат МСК 47 зона 1

2. Сведения о характерных точках границ объекта

Обозначение характерных точек границ	Существующие координаты, м		Измененные (уточненные) координаты, м		Метод определения координат характерной точки	Средняя квадратическая погрешность положения	Описание обозначения точки на местности
	X	Y	X	Y			
776	-	-	405250,66	1269180,46	Картометрический метод	7	Закрепление отсутствует
777	-	-	405055,50	1269194,04	Картометрический метод	7	Закрепление отсутствует
778	-	-	405057,31	1269197,22	Картометрический метод	7	Закрепление отсутствует
779	-	-	405033,60	1269221,08	Картометрический метод	7	Закрепление отсутствует
780	-	-	405021,50	1269235,74	Картометрический метод	7	Закрепление отсутствует
781	-	-	405103,30	1269228,49	Картометрический метод	7	Закрепление отсутствует
782	-	-	405129,25	1269233,56	Картометрический метод	7	Закрепление отсутствует
783	-	-	405142,74	1269237,28	Картометрический метод	7	Закрепление отсутствует
784	-	-	405252,77	1269230,84	Картометрический метод	7	Закрепление отсутствует
785	-	-	405247,09	1269215,77	Картометрический метод	7	Закрепление отсутствует
786	-	-	405262,41	1269214,57	Картометрический метод	7	Закрепление отсутствует
787	-	-	405259,93	1269200,89	Картометрический метод	7	Закрепление отсутствует
788	-	-	405268,47	1269200,65	Картометрический метод	7	Закрепление отсутствует
789	-	-	405276,61	1269229,45	Картометрический метод	7	Закрепление отсутствует
790	-	-	405348,30	1269225,24	Картометрический метод	7	Закрепление отсутствует
791	-	-	405354,35	1269218,05	Картометрический метод	7	Закрепление отсутствует
792	-	-	405361,94	1269224,44	Картометрический метод	7	Закрепление отсутствует
793	-	-	405389,98	1269222,80	Картометрический метод	7	Закрепление отсутствует
765	-	-	405628,15	1269414,86	Картометрический метод	7	Закрепление отсутствует
794	-	-	406652,70	1269437,12	Картометрический метод	7	Закрепление отсутствует
795	-	-	406729,74	1269348,48	Картометрический метод	7	Закрепление отсутствует
796	-	-	406675,87	1269287,95	Картометрический метод	7	Закрепление отсутствует
797	-	-	406663,53	1269243,82	Картометрический метод	7	Закрепление отсутствует
798	-	-	406566,68	1269242,41	Картометрический метод	7	Закрепление отсутствует
799	-	-	406563,42	1269249,32	Картометрический метод	7	Закрепление отсутствует
800	-	-	406509,93	1269249,11	Картометрический метод	7	Закрепление отсутствует

Сведения о местоположении измененных (уточненных) границ объекта

1. Система координат МСК 47 зона 1

2. Сведения о характерных точках границ объекта

Обозначение характерных точек границ	Существующие координаты, м		Измененные (уточненные) координаты, м		Метод определения координат характерной точки	Средняя квадратическая погрешность положения	Описание обозначения точки на местности
	X	Y	X	Y			
801	-	-	406507,23	1269342,02	Картометрический метод	7	Закрепление отсутствует
802	-	-	406635,56	1269425,92	Картометрический метод	7	Закрепление отсутствует
794	-	-	406652,70	1269437,12	Картометрический метод	7	Закрепление отсутствует
803	-	-	405358,95	1254744,49	Картометрический метод	7	Закрепление отсутствует
804	-	-	405351,09	1254743,01	Картометрический метод	7	Закрепление отсутствует
805	-	-	405353,32	1254717,17	Картометрический метод	7	Закрепление отсутствует
806	-	-	405355,75	1254717,35	Картометрический метод	7	Закрепление отсутствует
807	-	-	405358,05	1254695,51	Картометрический метод	7	Закрепление отсутствует
808	-	-	405360,52	1254667,83	Картометрический метод	7	Закрепление отсутствует
809	-	-	405360,73	1254658,81	Картометрический метод	7	Закрепление отсутствует
810	-	-	405359,25	1254646,41	Картометрический метод	7	Закрепление отсутствует
811	-	-	405358,11	1254640,27	Картометрический метод	7	Закрепление отсутствует
812	-	-	405357,60	1254636,69	Картометрический метод	7	Закрепление отсутствует
813	-	-	405353,54	1254627,58	Картометрический метод	7	Закрепление отсутствует
814	-	-	405343,49	1254611,48	Картометрический метод	7	Закрепление отсутствует
815	-	-	405355,72	1254603,68	Картометрический метод	7	Закрепление отсутствует
816	-	-	405356,18	1254604,61	Картометрический метод	7	Закрепление отсутствует
817	-	-	405360,85	1254613,51	Картометрический метод	7	Закрепление отсутствует
818	-	-	405362,62	1254614,41	Картометрический метод	7	Закрепление отсутствует
819	-	-	405362,21	1254616,29	Картометрический метод	7	Закрепление отсутствует
820	-	-	405367,96	1254628,22	Картометрический метод	7	Закрепление отсутствует
821	-	-	405369,88	1254629,22	Картометрический метод	7	Закрепление отсутствует
822	-	-	405373,59	1254628,35	Картометрический метод	7	Закрепление отсутствует
823	-	-	405376,78	1254638,95	Картометрический метод	7	Закрепление отсутствует
824	-	-	405376,79	1254679,47	Картометрический метод	7	Закрепление отсутствует
825	-	-	405373,35	1254679,40	Картометрический метод	7	Закрепление отсутствует

Сведения о местоположении измененных (уточненных) границ объекта

1. Система координат МСК 47 зона 1

2. Сведения о характерных точках границ объекта

Обозначение характерных точек границ	Существующие координаты, м		Измененные (уточненные) координаты, м		Метод определения координат характерной точки	Средняя квадратическая погрешность положения	Описание обозначения точки на местности
	X	Y	X	Y			
826	-	-	405372,14	1254702,62	Картометрический метод	7	Закрепление отсутствует
827	-	-	405373,47	1254702,72	Картометрический метод	7	Закрепление отсутствует
828	-	-	405371,89	1254717,63	Картометрический метод	7	Закрепление отсутствует
829	-	-	405369,05	1254744,17	Картометрический метод	7	Закрепление отсутствует
803	-	-	405358,95	1254744,49	Картометрический метод	7	Закрепление отсутствует
830	-	-	404868,99	1267316,05	Картометрический метод	7	Закрепление отсутствует
831	-	-	404889,74	1267305,31	Картометрический метод	7	Закрепление отсутствует
832	-	-	404892,61	1267307,95	Картометрический метод	7	Закрепление отсутствует
833	-	-	404904,80	1267284,80	Картометрический метод	7	Закрепление отсутствует
834	-	-	404908,31	1267278,14	Картометрический метод	7	Закрепление отсутствует
835	-	-	404912,52	1267266,53	Картометрический метод	7	Закрепление отсутствует
836	-	-	404911,67	1267259,16	Картометрический метод	7	Закрепление отсутствует
837	-	-	404907,43	1267254,77	Картометрический метод	7	Закрепление отсутствует
838	-	-	404897,07	1267255,36	Картометрический метод	7	Закрепление отсутствует
839	-	-	404881,90	1267263,58	Картометрический метод	7	Закрепление отсутствует
840	-	-	404847,73	1267285,82	Картометрический метод	7	Закрепление отсутствует
841	-	-	404848,33	1267286,68	Картометрический метод	7	Закрепление отсутствует
830	-	-	404868,99	1267316,05	Картометрический метод	7	Закрепление отсутствует
842	-	-	403999,05	1270204,70	Картометрический метод	7	Закрепление отсутствует
843	-	-	404005,75	1270196,38	Картометрический метод	7	Закрепление отсутствует
844	-	-	404148,14	1269811,46	Картометрический метод	7	Закрепление отсутствует
845	-	-	404115,38	1269807,21	Картометрический метод	7	Закрепление отсутствует
846	-	-	404118,72	1269787,39	Картометрический метод	7	Закрепление отсутствует
847	-	-	404151,44	1269791,86	Картометрический метод	7	Закрепление отсутствует
848	-	-	404154,93	1269758,33	Картометрический метод	7	Закрепление отсутствует

Сведения о местоположении измененных (уточненных) границ объекта

1. Система координат МСК 47 зона 1

2. Сведения о характерных точках границ объекта

Обозначение характерных точек границ	Существующие координаты, м		Измененные (уточненные) координаты, м		Метод определения координат характерной точки	Средняя квадратическая погрешность положения	Описание обозначения точки на местности
	X	Y	X	Y			
849	-	-	404191,93	1269766,45	Картометрический метод	7	Закрепление отсутствует
850	-	-	404198,53	1269757,50	Картометрический метод	7	Закрепление отсутствует
851	-	-	404209,78	1269708,35	Картометрический метод	7	Закрепление отсутствует
852	-	-	404241,25	1269576,50	Картометрический метод	7	Закрепление отсутствует
853	-	-	404289,75	1269545,45	Картометрический метод	7	Закрепление отсутствует
854	-	-	404303,43	1269529,05	Картометрический метод	7	Закрепление отсутствует
855	-	-	404329,84	1269496,03	Картометрический метод	7	Закрепление отсутствует
856	-	-	404380,03	1269441,83	Картометрический метод	7	Закрепление отсутствует
857	-	-	404467,64	1269347,30	Картометрический метод	7	Закрепление отсутствует
858	-	-	404494,55	1269326,75	Картометрический метод	7	Закрепление отсутствует
859	-	-	404529,65	1269306,49	Картометрический метод	7	Закрепление отсутствует
860	-	-	404513,70	1269282,60	Картометрический метод	7	Закрепление отсутствует
861	-	-	404502,62	1269263,55	Картометрический метод	7	Закрепление отсутствует
862	-	-	404536,34	1269238,50	Картометрический метод	7	Закрепление отсутствует
863	-	-	404485,57	1269154,79	Картометрический метод	7	Закрепление отсутствует
864	-	-	404481,20	1269148,70	Картометрический метод	7	Закрепление отсутствует
865	-	-	404479,68	1269146,05	Картометрический метод	7	Закрепление отсутствует
866	-	-	404462,06	1269161,87	Картометрический метод	7	Закрепление отсутствует
867	-	-	404388,36	1269227,96	Картометрический метод	7	Закрепление отсутствует
868	-	-	404280,83	1269324,25	Картометрический метод	7	Закрепление отсутствует
869	-	-	404336,51	1269415,22	Картометрический метод	7	Закрепление отсутствует
870	-	-	404261,75	1269496,26	Картометрический метод	7	Закрепление отсутствует
871	-	-	404225,22	1269535,87	Картометрический метод	7	Закрепление отсутствует
872	-	-	404201,68	1269561,34	Картометрический метод	7	Закрепление отсутствует
873	-	-	404188,91	1269575,17	Картометрический метод	7	Закрепление отсутствует
874	-	-	404178,25	1269611,84	Картометрический метод	7	Закрепление отсутствует

Сведения о местоположении измененных (уточненных) границ объекта

1. Система координат МСК 47 зона 1

2. Сведения о характерных точках границ объекта

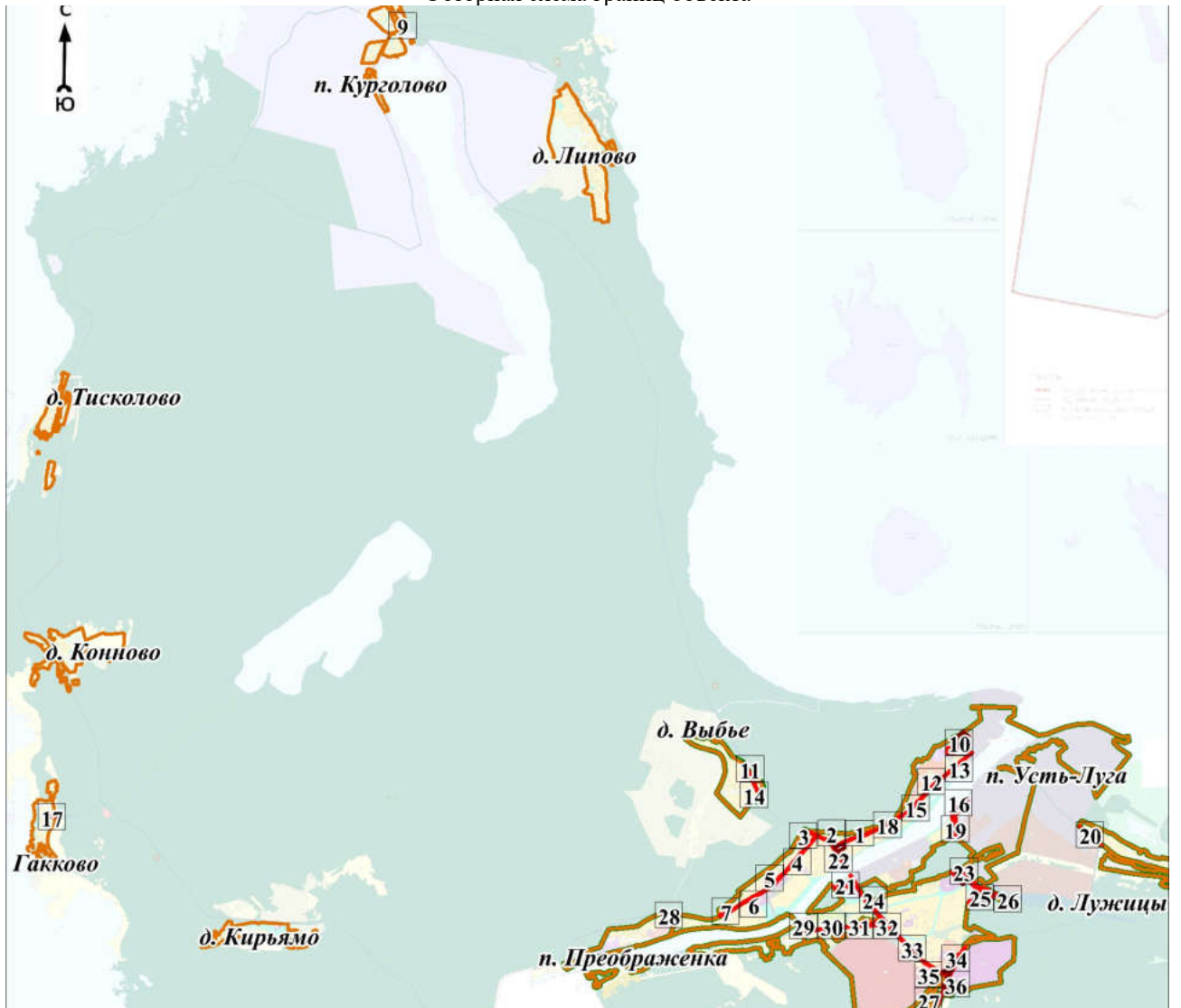
Обозначение характерных точек границ	Существующие координаты, м		Измененные (уточненные) координаты, м		Метод определения координат характерной точки	Средняя квадратическая погрешность положения	Описание обозначения точки на местности
	X	Y	X	Y			
875	-	-	404024,54	1269559,69	Картометрический метод	7	Закрепление отсутствует
876	-	-	404019,10	1269517,88	Картометрический метод	7	Закрепление отсутствует
877	-	-	404013,97	1269478,53	Картометрический метод	7	Закрепление отсутствует
878	-	-	404008,40	1269435,74	Картометрический метод	7	Закрепление отсутствует
879	-	-	403993,21	1269434,31	Картометрический метод	7	Закрепление отсутствует
880	-	-	403976,05	1269432,78	Картометрический метод	7	Закрепление отсутствует
881	-	-	403979,59	1269564,85	Картометрический метод	7	Закрепление отсутствует
882	-	-	403980,11	1269605,37	Картометрический метод	7	Закрепление отсутствует
883	-	-	403980,40	1269627,18	Картометрический метод	7	Закрепление отсутствует
884	-	-	403981,60	1269730,41	Картометрический метод	7	Закрепление отсутствует
885	-	-	403982,02	1269757,25	Картометрический метод	7	Закрепление отсутствует
886	-	-	404016,80	1269772,31	Картометрический метод	7	Закрепление отсутствует
887	-	-	404062,34	1269782,71	Картометрический метод	7	Закрепление отсутствует
888	-	-	404068,08	1269929,37	Картометрический метод	7	Закрепление отсутствует
889	-	-	404071,29	1269929,85	Картометрический метод	7	Закрепление отсутствует
890	-	-	404039,69	1270027,19	Картометрический метод	7	Закрепление отсутствует
891	-	-	404023,45	1270077,22	Картометрический метод	7	Закрепление отсутствует
892	-	-	404019,80	1270088,44	Картометрический метод	7	Закрепление отсутствует
893	-	-	404008,11	1270124,49	Картометрический метод	7	Закрепление отсутствует
894	-	-	403983,44	1270200,44	Картометрический метод	7	Закрепление отсутствует
895	-	-	403993,72	1270201,63	Картометрический метод	7	Закрепление отсутствует
842	-	-	403999,05	1270204,70	Картометрический метод	7	Закрепление отсутствует
896	-	-	405192,75	1271237,86	Картометрический метод	7	Закрепление отсутствует
897	-	-	405216,40	1271210,33	Картометрический метод	7	Закрепление отсутствует
898	-	-	405215,44	1271209,89	Картометрический метод	7	Закрепление отсутствует
899	-	-	405190,94	1271236,91	Картометрический метод	7	Закрепление отсутствует

Сведения о местоположении измененных (уточненных) границ объекта

1. Система координат МСК 47 зона 1

2. Сведения о характерных точках границ объекта

Обозначение характерных точек границ	Существующие координаты, м		Измененные (уточненные) координаты, м		Метод определения координат характерной точки	Средняя квадратическая погрешность положения	Описание обозначения точки на местности
	X	Y	X	Y			
896	-	-	405192,75	1271237,86	Картометрический метод	7	Закрепление отсутствует
900	-	-	404922,84	1271562,04	Картометрический метод	7	Закрепление отсутствует
901	-	-	404943,41	1271536,25	Картометрический метод	7	Закрепление отсутствует
902	-	-	404949,42	1271532,52	Картометрический метод	7	Закрепление отсутствует
903	-	-	404955,75	1271529,88	Картометрический метод	7	Закрепление отсутствует
904	-	-	404957,13	1271522,35	Картометрический метод	7	Закрепление отсутствует
905	-	-	404962,38	1271513,07	Картометрический метод	7	Закрепление отсутствует
906	-	-	404990,63	1271478,56	Картометрический метод	7	Закрепление отсутствует
907	-	-	405021,47	1271442,24	Картометрический метод	7	Закрепление отсутствует
908	-	-	405022,19	1271441,33	Картометрический метод	7	Закрепление отсутствует
909	-	-	405051,11	1271404,93	Картометрический метод	7	Закрепление отсутствует
910	-	-	405062,01	1271392,98	Картометрический метод	7	Закрепление отсутствует
911	-	-	405064,92	1271389,54	Картометрический метод	7	Закрепление отсутствует
912	-	-	405127,16	1271316,17	Картометрический метод	7	Закрепление отсутствует
913	-	-	405136,95	1271304,60	Картометрический метод	7	Закрепление отсутствует
914	-	-	405156,23	1271281,44	Картометрический метод	7	Закрепление отсутствует
915	-	-	405159,55	1271277,44	Картометрический метод	7	Закрепление отсутствует
916	-	-	405155,46	1271275,71	Картометрический метод	7	Закрепление отсутствует
917	-	-	405157,96	1271278,07	Картометрический метод	7	Закрепление отсутствует
918	-	-	405137,68	1271302,24	Картометрический метод	7	Закрепление отсутствует
919	-	-	405081,57	1271368,41	Картометрический метод	7	Закрепление отсутствует
920	-	-	405050,82	1271404,68	Картометрический метод	7	Закрепление отсутствует
921	-	-	404964,08	1271508,85	Картометрический метод	7	Закрепление отсутствует
922	-	-	404950,80	1271524,80	Картометрический метод	7	Закрепление отсутствует
923	-	-	404944,58	1271519,47	Картометрический метод	7	Закрепление отсутствует
924	-	-	404925,65	1271534,69	Картометрический метод	7	Закрепление отсутствует



Масштаб 1:110000

Используемые условные знаки и обозначения:

	- характерная точка границы объекта
	- уточняемая (изменяемая) часть границы объекта
	- существующая часть границы объекта, сведения о которой содержатся в Едином государственном реестре недвижимости
	- граница кадастрового квартала
	- номер кадастрового квартала
	- существующие границы земельного участка, имеющиеся в Едином государственном реестре недвижимости, сведения о которых достаточны для определения их местоположения
	- обозначение земельного участка, сведения о котором содержатся в Едином государственном реестре недвижимости
	- граница муниципального образования
	- граница населённого пункта, имеющиеся в Едином государственном реестре недвижимости, сведения о которых достаточны для определения их местоположения
	- граница населённого пункта, имеющиеся в генеральном плане «Усть-Лужского сельского поселения» Кингисеппского муниципального района Ленинградской области, сведения о которых достаточны для определения их местоположения
	- наименование населённого пункта
	- область и номер выносного листа

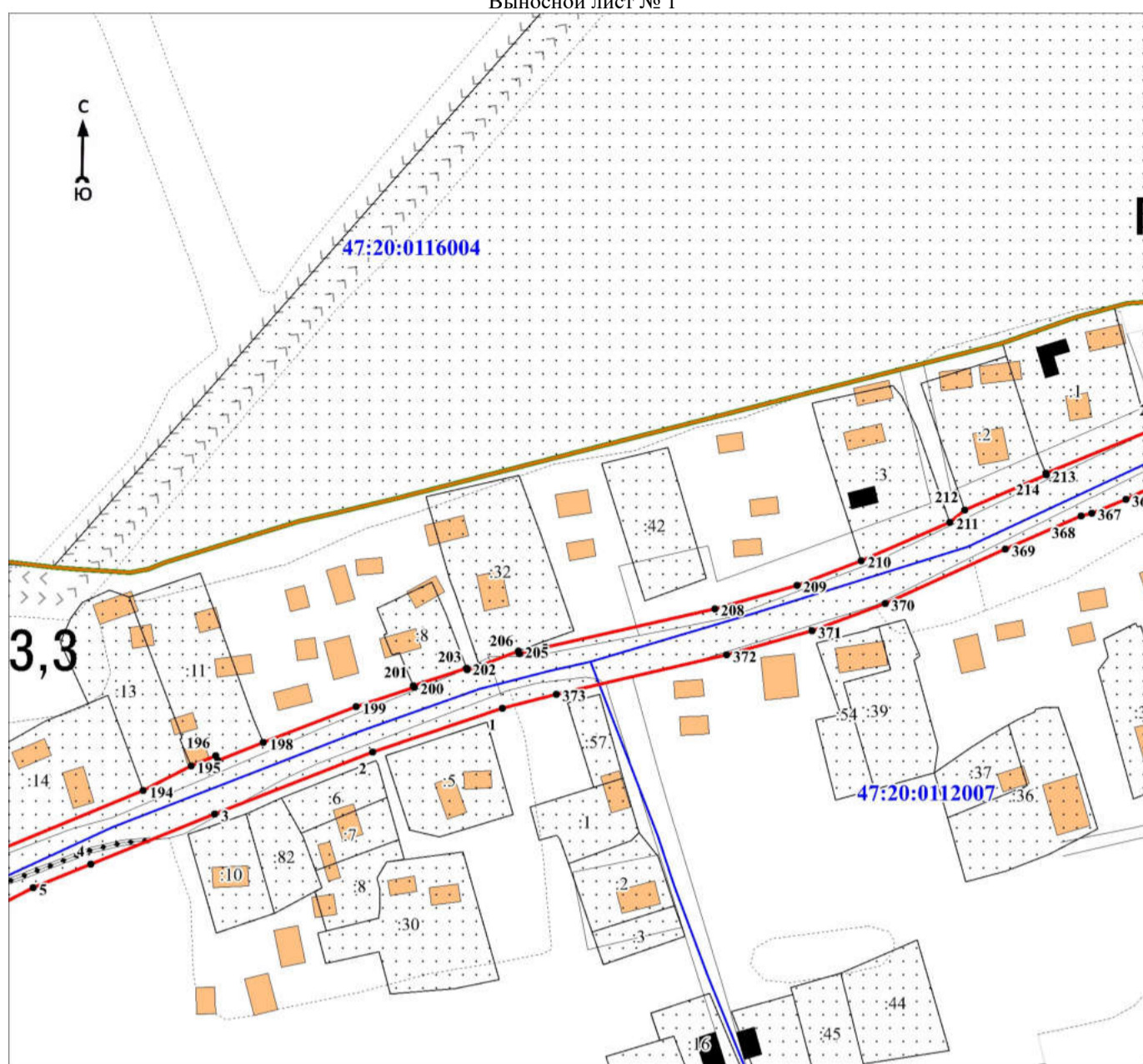
Подпись _____

Дата « ____ » _____ 20 г.

Место для оттиска печати (при наличии) лица, составившего описание местоположения границ объекта

План границ объекта

Выносной лист № 1



Масштаб 1:2500

Используемые условные знаки и обозначения:

Условные обозначения представлены на листе 39

Подпись _____

Дата « ____ » _____ 20 г.

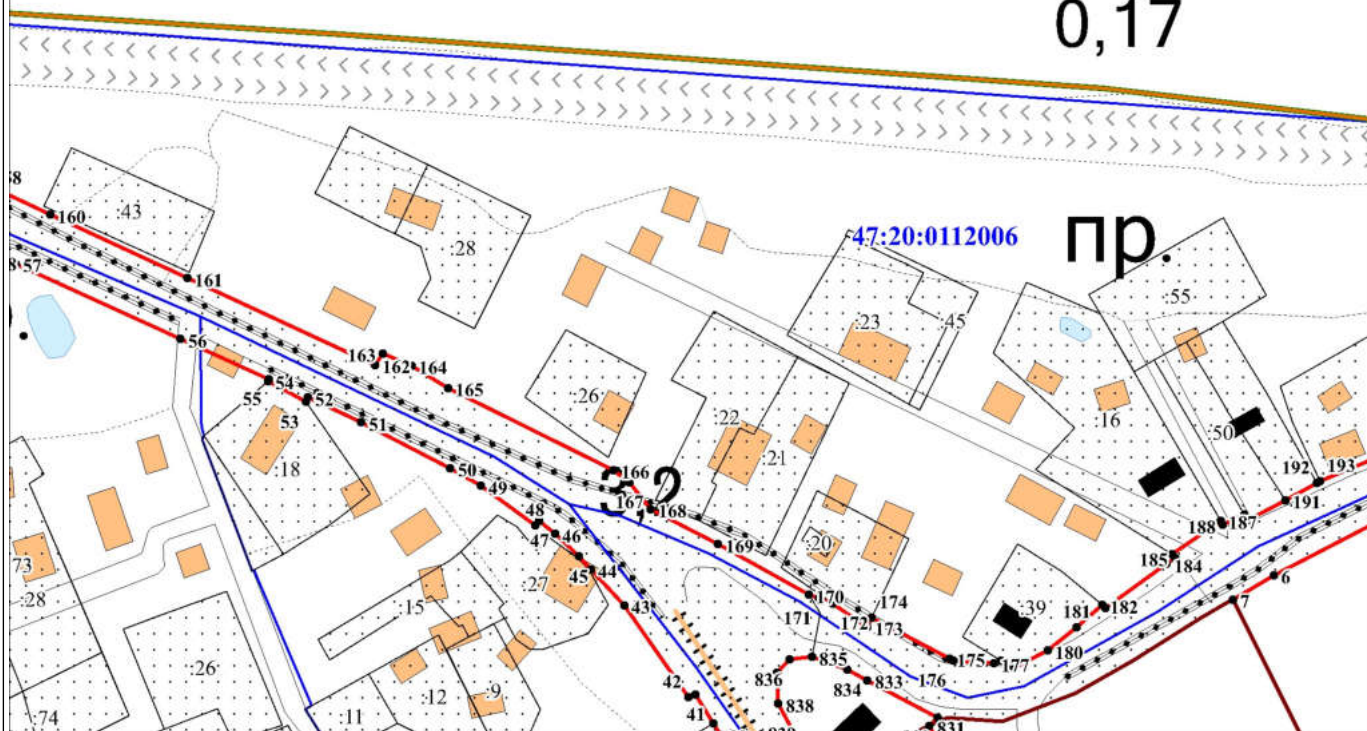
Место для оттиска печати (при наличии) лица, составившего описание местоположения границ объекта

План границ объекта

Выносной лист № 2



0,17



Масштаб 1:2500

Используемые условные знаки и обозначения:

Условные обозначения представлены на листе 39

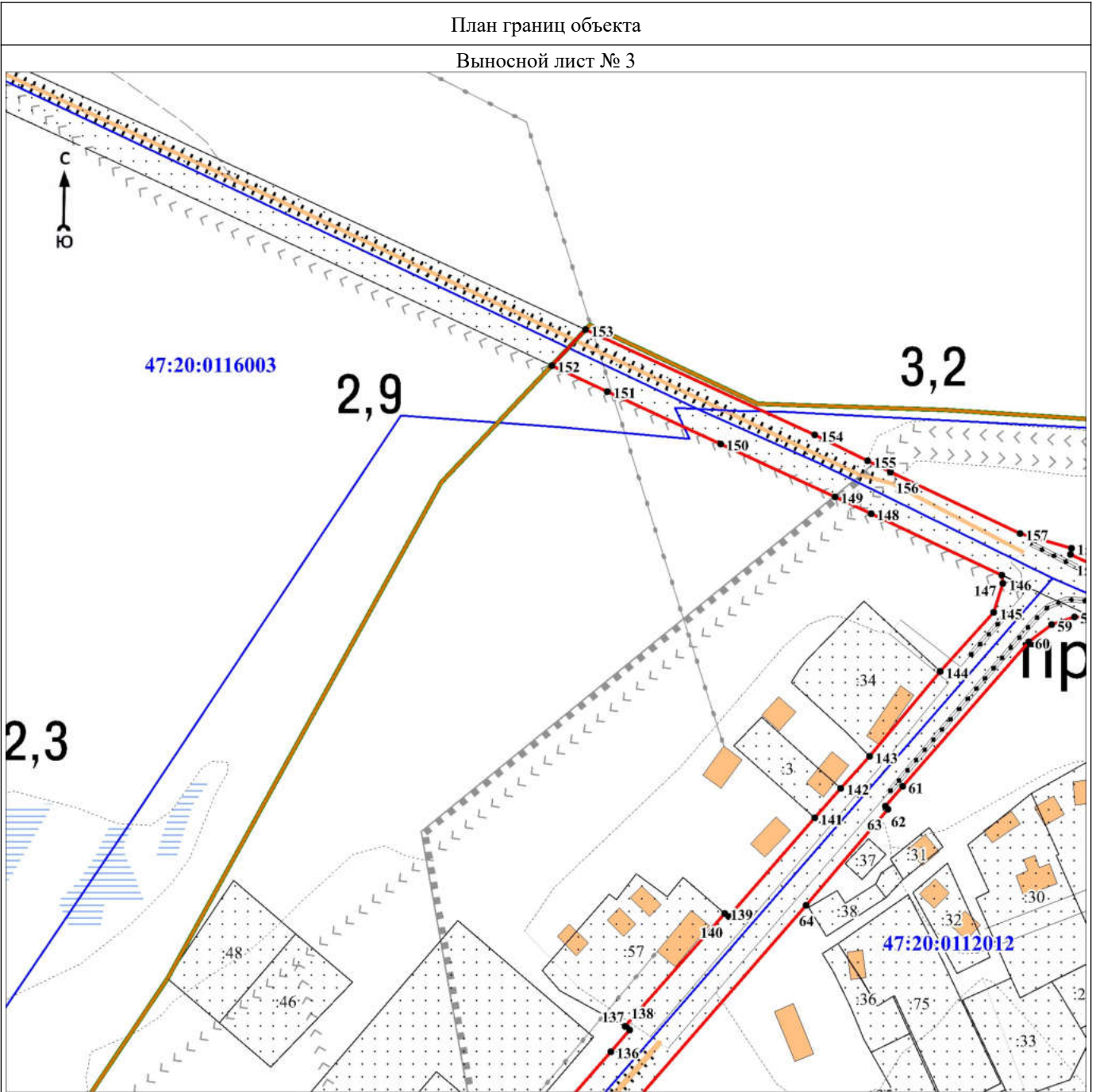
Подпись _____

Дата « ____ » _____ 20 г.

Место для оттиска печати (при наличии) лица, составившего описание местоположения границ объекта

План границ объекта

Выносной лист № 3



Масштаб 1:2500

Используемые условные знаки и обозначения:

Условные обозначения представлены на листе 39

Подпись _____

Дата « ____ » _____ 20 г.

Место для оттиска печати (при наличии) лица, составившего описание местоположения границ объекта

План границ объекта

Выносной лист № 4



Масштаб 1:2500

Используемые условные знаки и обозначения:

Условные обозначения представлены на листе 39

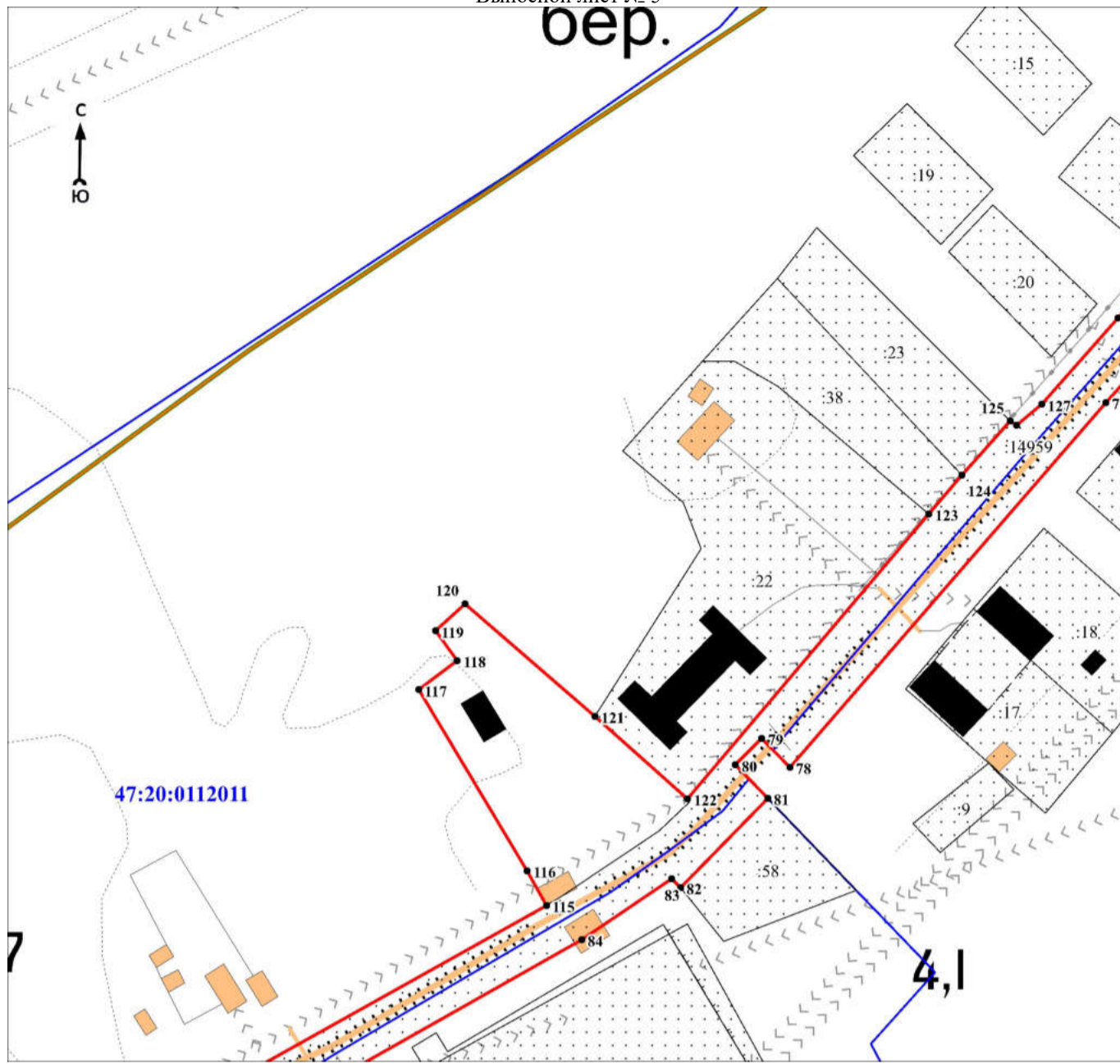
Подпись _____

Дата « ____ » _____ 20 г.

Место для оттиска печати (при наличии) лица, составившего описание местоположения границ объекта

План границ объекта

Выносной лист № 5



Масштаб 1:2500

Используемые условные знаки и обозначения:

Условные обозначения представлены на листе 39

Подпись _____

Дата « ____ » _____ 20 г.

Место для оттиска печати (при наличии) лица, составившего описание местоположения границ объекта

План границ объекта

Выносной лист № 6



Масштаб 1:2500

Используемые условные знаки и обозначения:

Условные обозначения представлены на листе 39

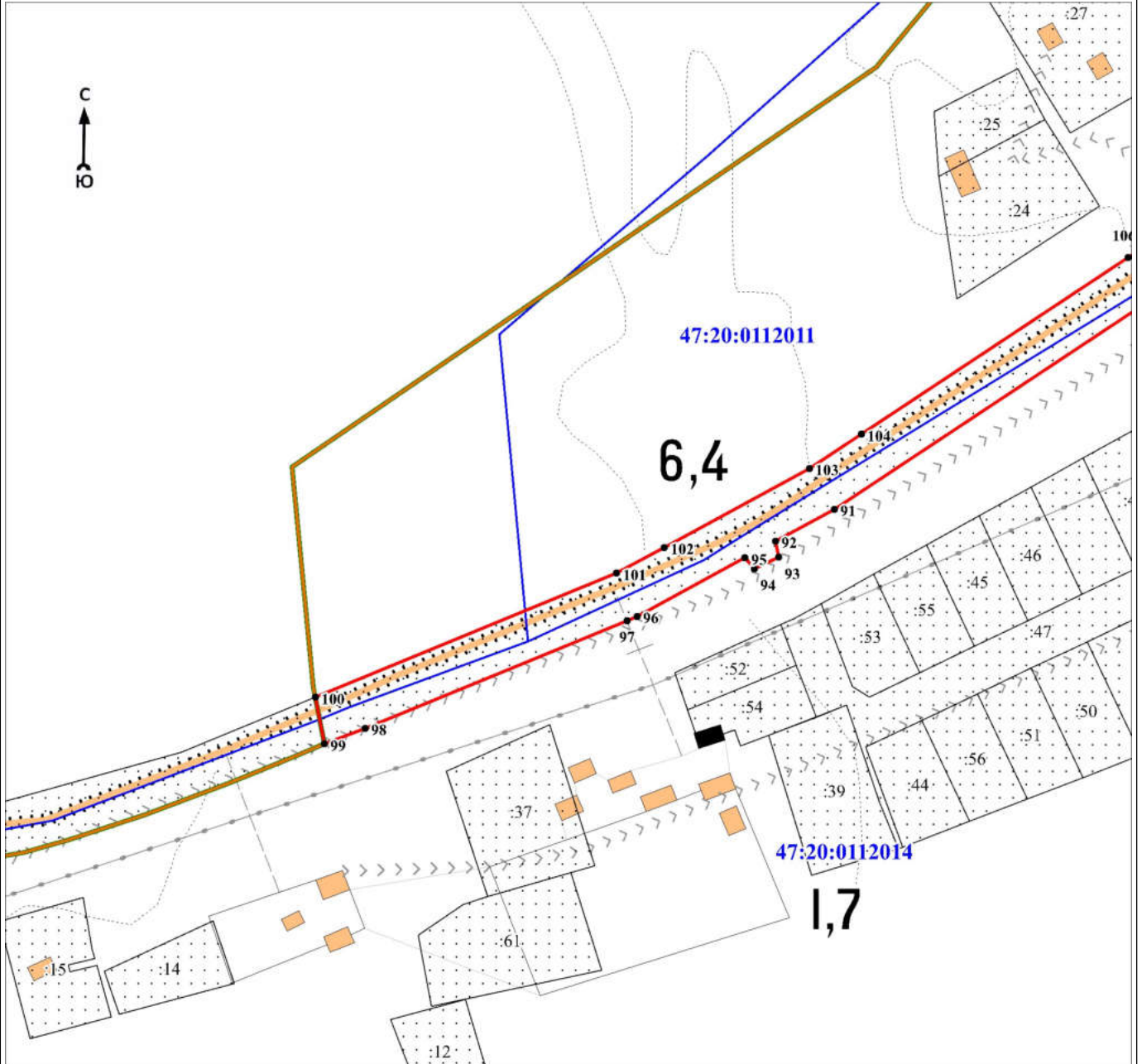
Подпись _____

Дата « ____ » _____ 20 г.

Место для оттиска печати (при наличии) лица, составившего описание местоположения границ объекта

План границ объекта

Выносной лист № 7



Масштаб 1:2500

Используемые условные знаки и обозначения:

Условные обозначения представлены на листе 39

Подпись _____

Дата « ____ » _____ 20 г.

Место для оттиска печати (при наличии) лица, составившего описание местоположения границ объекта

План границ объекта

Выносной лист № 8



Масштаб 1:2500

Используемые условные знаки и обозначения:

Условные обозначения представлены на листе 39

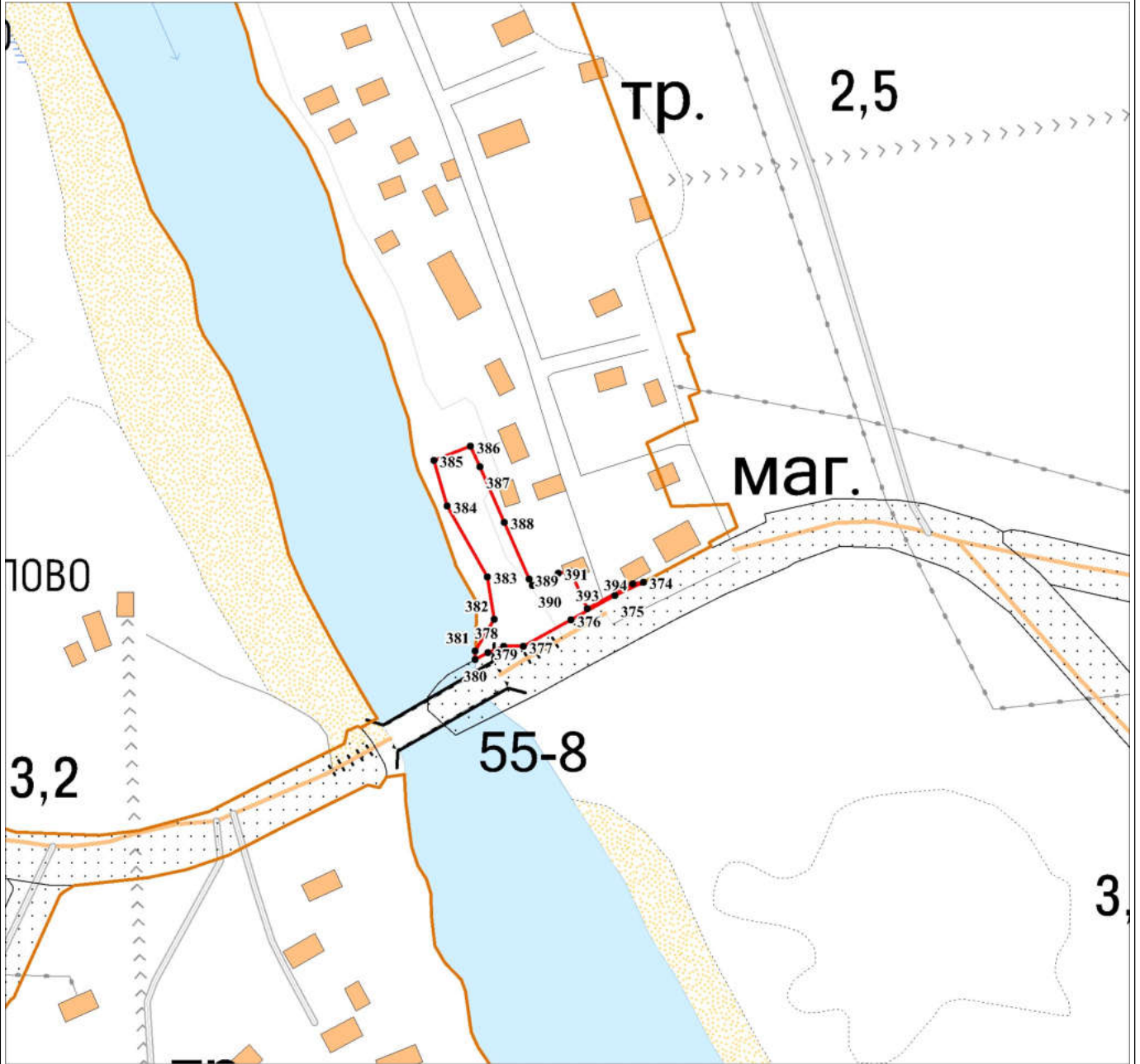
Подпись _____

Дата « ____ » _____ 20 г.

Место для оттиска печати (при наличии) лица, составившего описание местоположения границ объекта

План границ объекта

Выносной лист № 9



Масштаб 1:2500

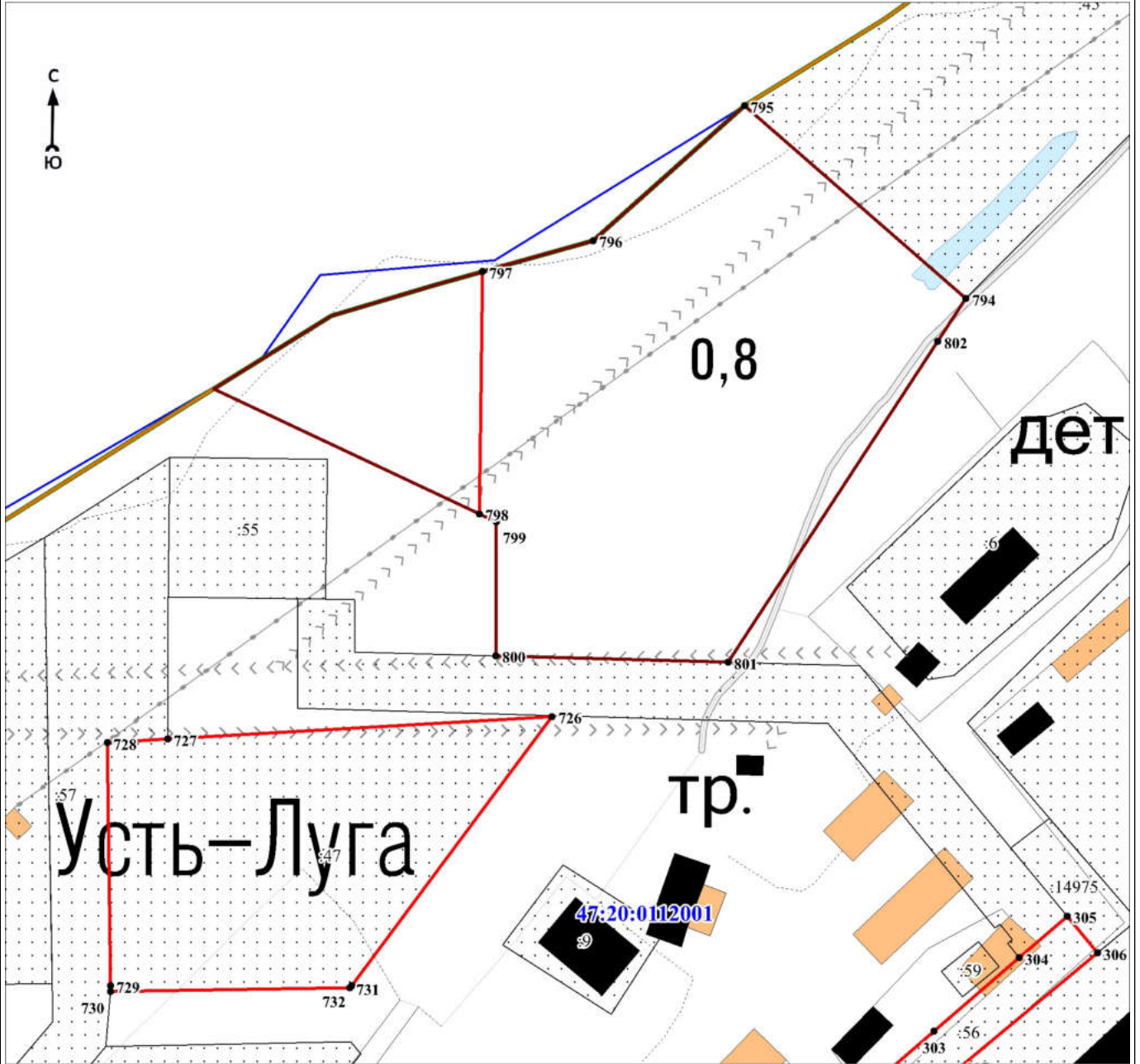
Используемые условные знаки и обозначения:

Условные обозначения представлены на листе 39

Подпись _____

Дата « ____ » _____ 20 г.

Место для оттиска печати (при наличии) лица, составившего описание местоположения границ объекта



Масштаб 1:2500

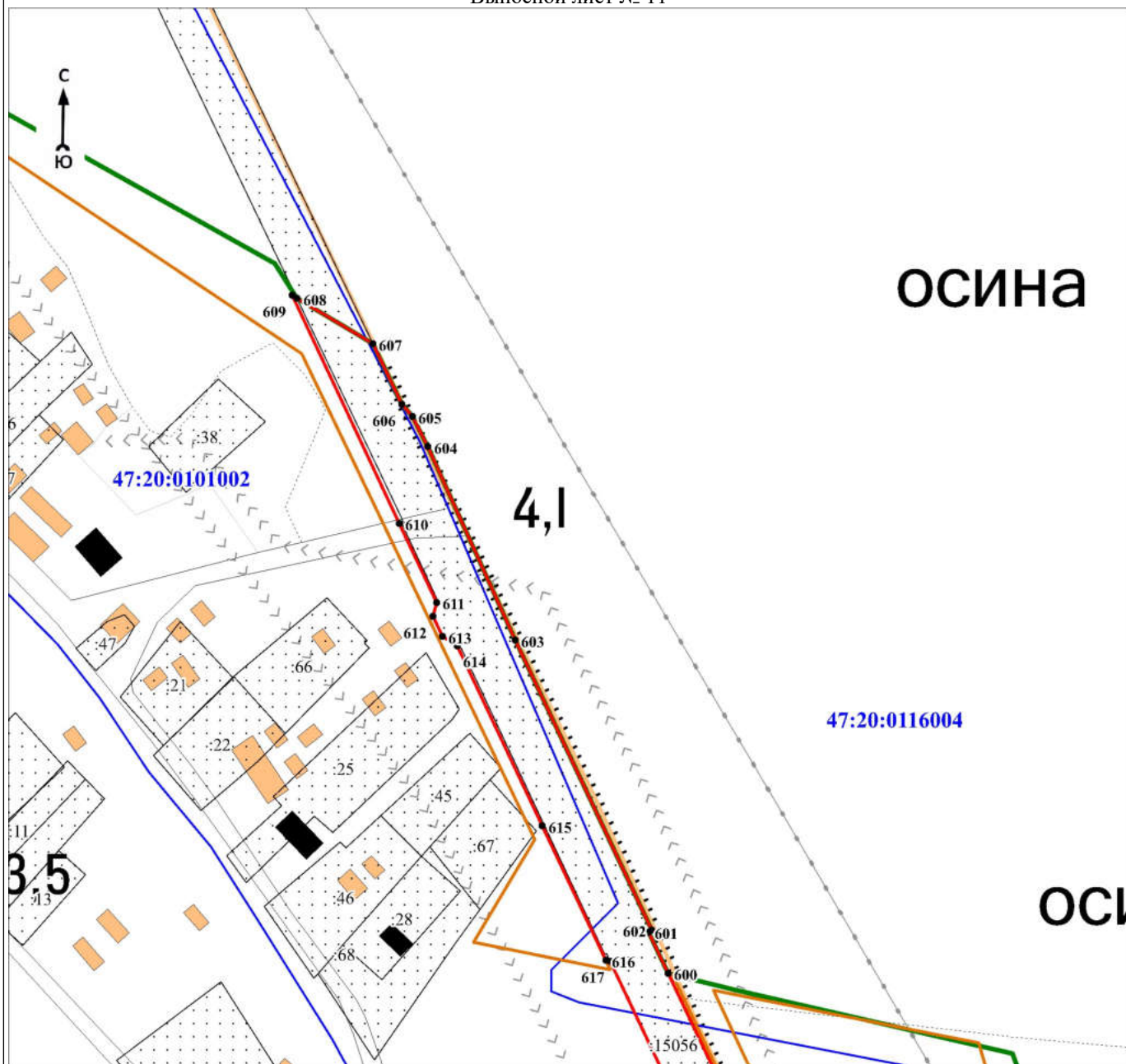
Используемые условные знаки и обозначения:

Условные обозначения представлены на листе 39

Подпись _____

Дата « ____ » _____ 20 г.

Место для оттиска печати (при наличии) лица, составившего описание местоположения границ объекта



Масштаб 1:2500

Используемые условные знаки и обозначения:

Условные обозначения представлены на листе 39

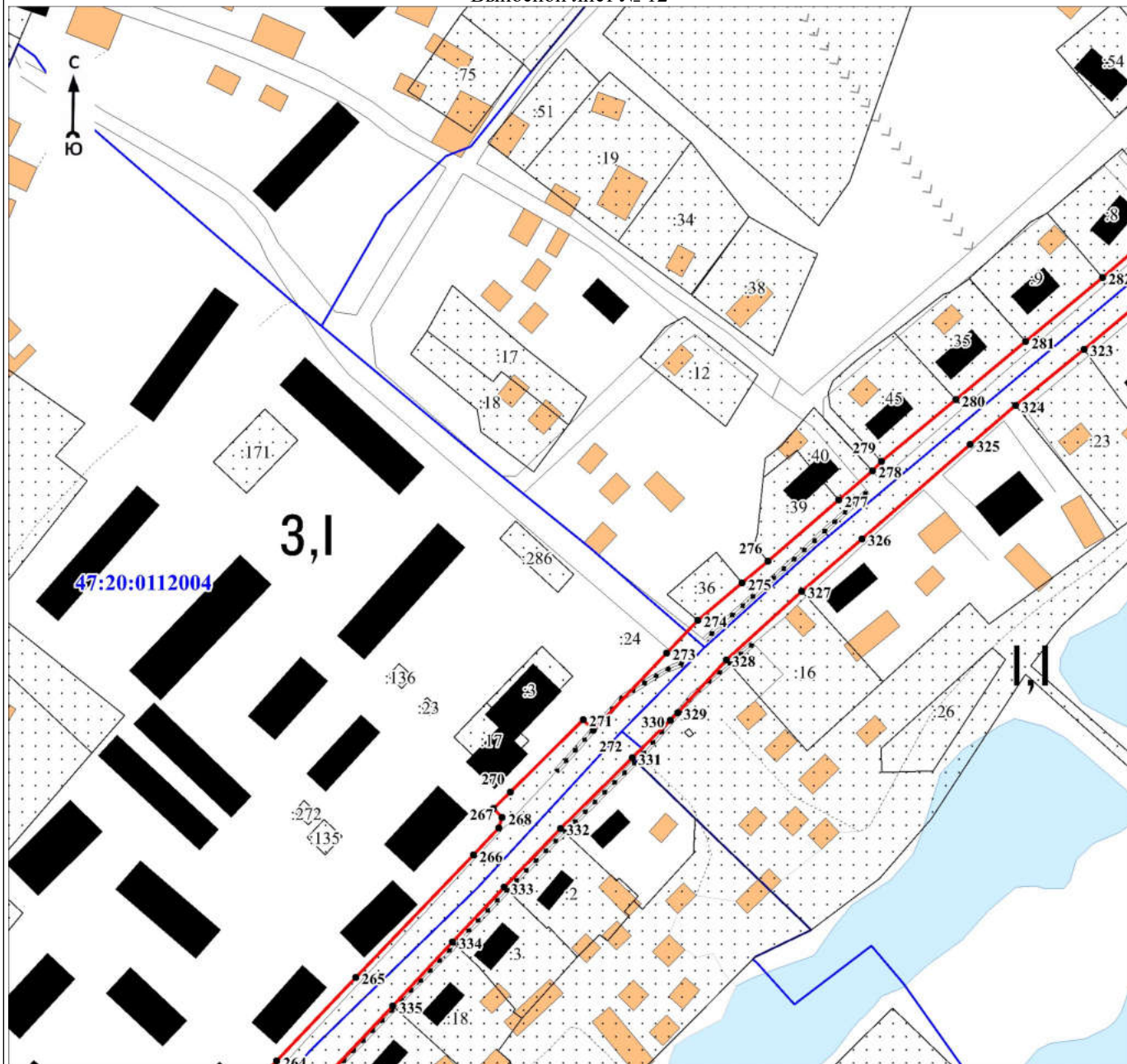
Подпись _____

Дата « ____ » _____ 20 г.

Место для оттиска печати (при наличии) лица, составившего описание местоположения границ объекта

План границ объекта

Выносной лист № 12



Масштаб 1:2500

Используемые условные знаки и обозначения:

Условные обозначения представлены на листе 39

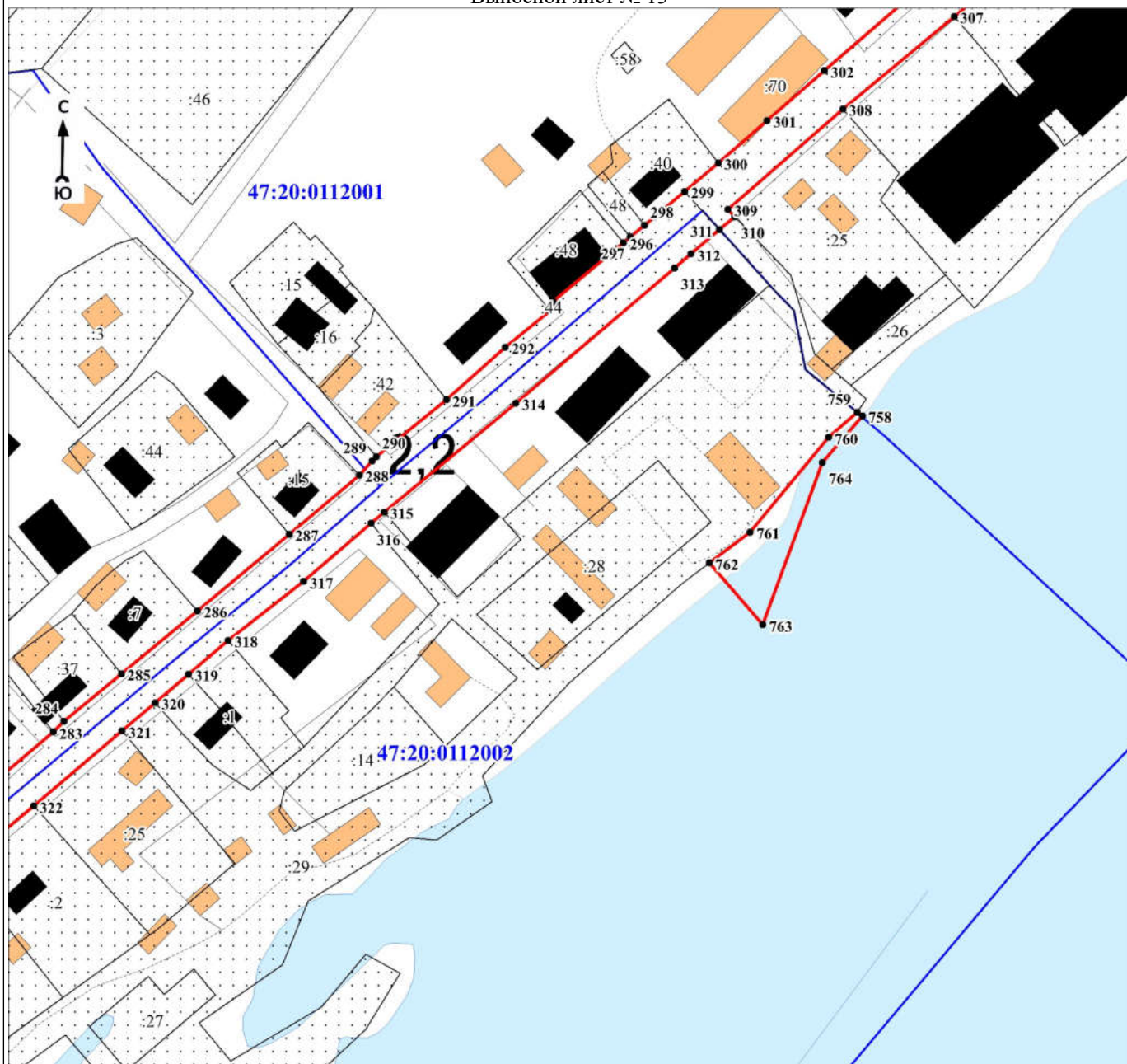
Подпись _____

Дата « ____ » _____ 20 г.

Место для оттиска печати (при наличии) лица, составившего описание местоположения границ объекта

План границ объекта

Выносной лист № 13



Масштаб 1:2500

Используемые условные знаки и обозначения:

Условные обозначения представлены на листе 39

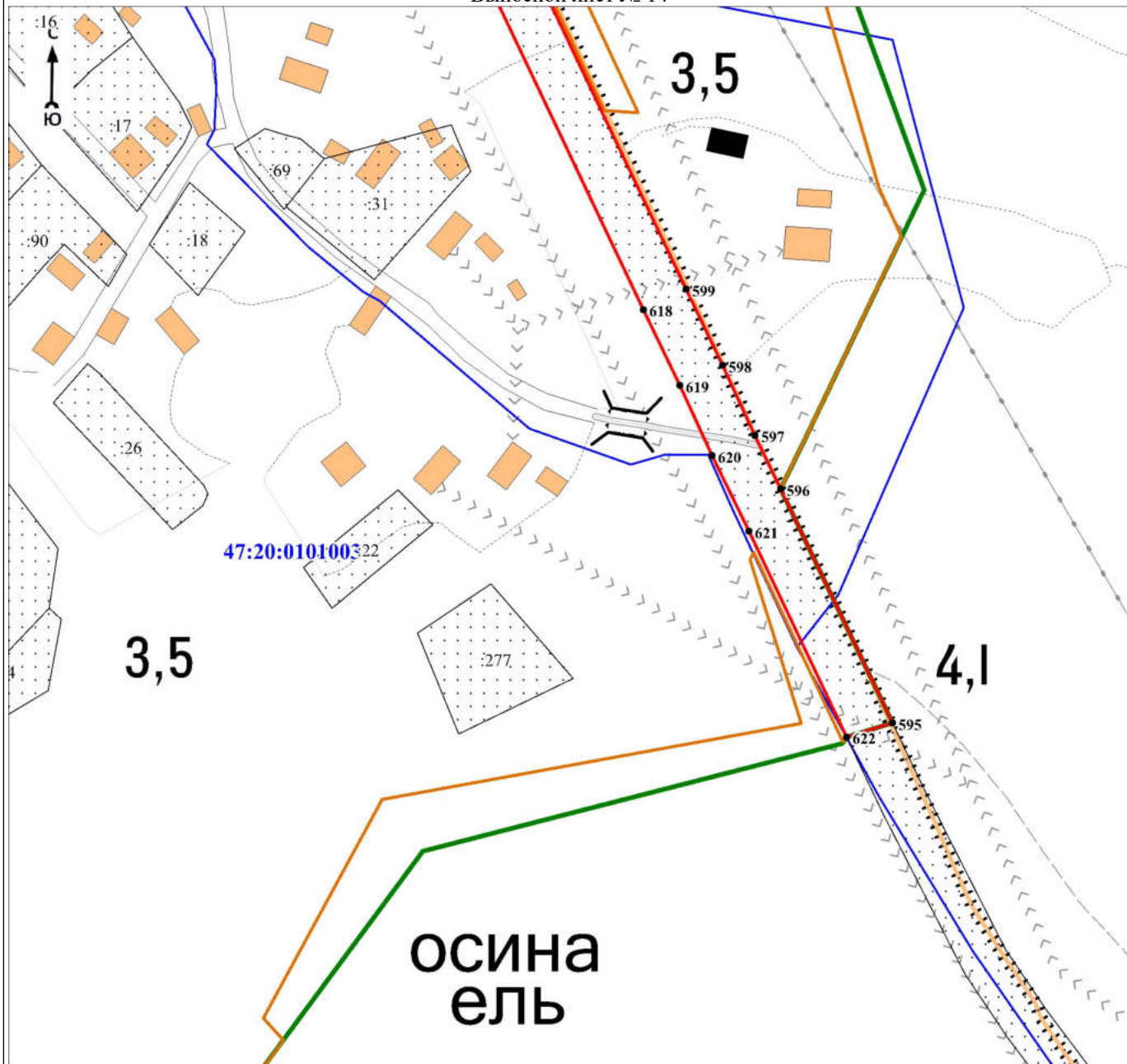
Подпись _____

Дата « ____ » _____ 20 г.

Место для оттиска печати (при наличии) лица, составившего описание местоположения границ объекта

План границ объекта

Выносной лист № 14



Масштаб 1:2500

Используемые условные знаки и обозначения:

Условные обозначения представлены на листе 39

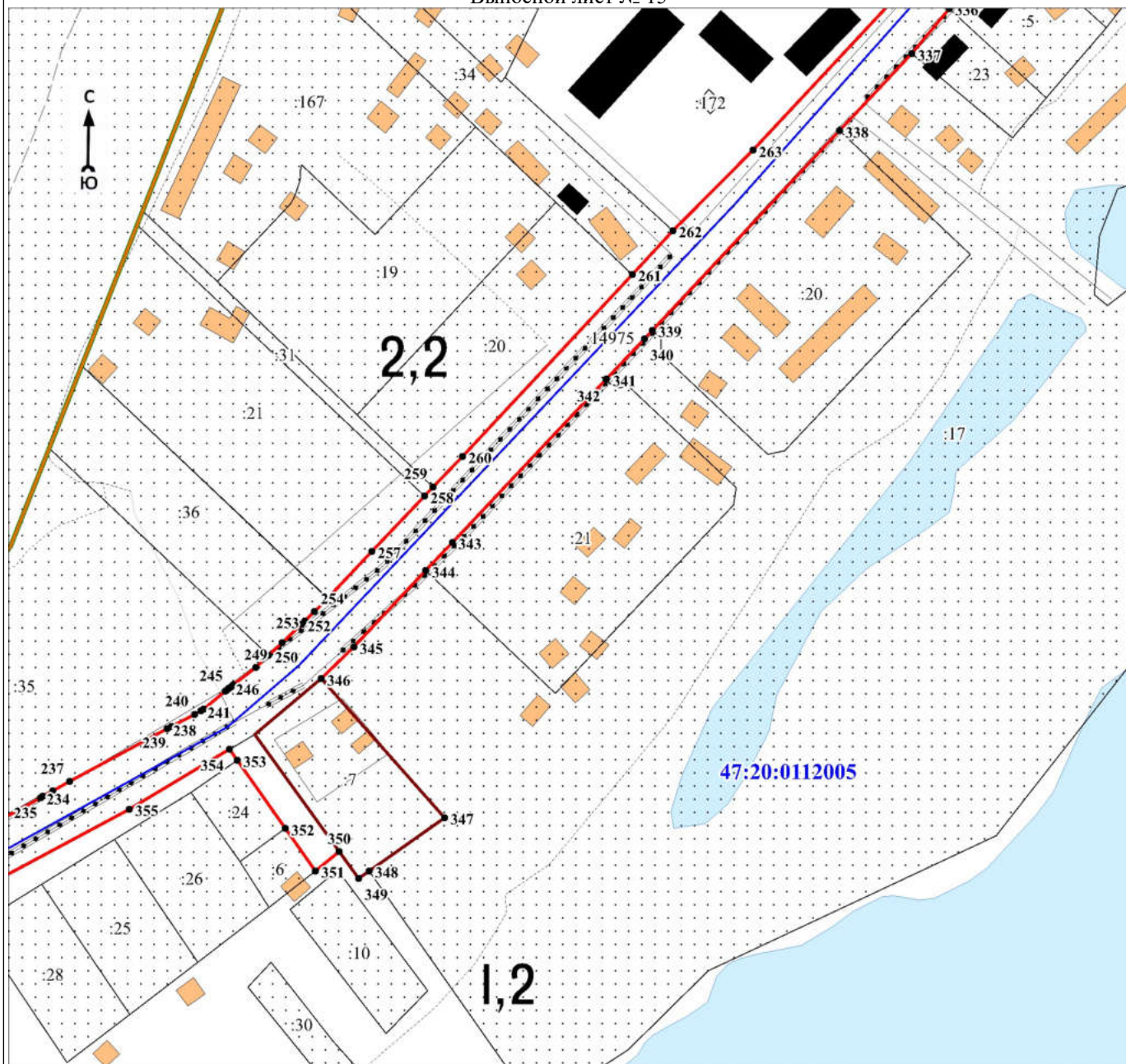
Подпись _____

Дата « ____ » _____ 20 г.

Место для оттиска печати (при наличии) лица, составившего описание местоположения границ объекта

План границ объекта

Выносной лист № 15



Масштаб 1:2500

Используемые условные знаки и обозначения:

Условные обозначения представлены на листе 39

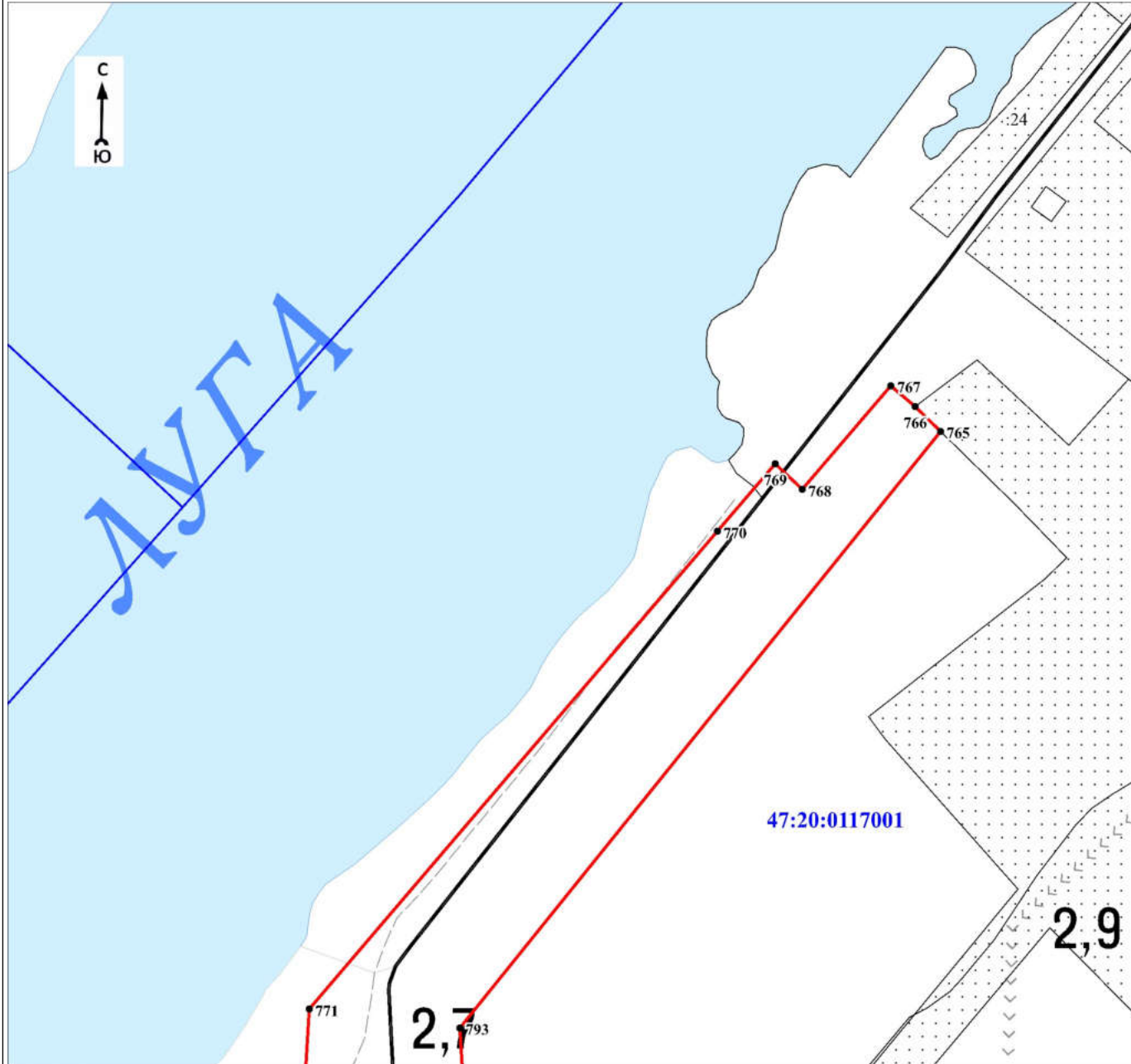
Подпись _____

Дата « ____ » _____ 20 г.

Место для оттиска печати (при наличии) лица, составившего описание местоположения границ объекта

План границ объекта

Выносной лист № 16



Масштаб 1:2500

Используемые условные знаки и обозначения:

Условные обозначения представлены на листе 39

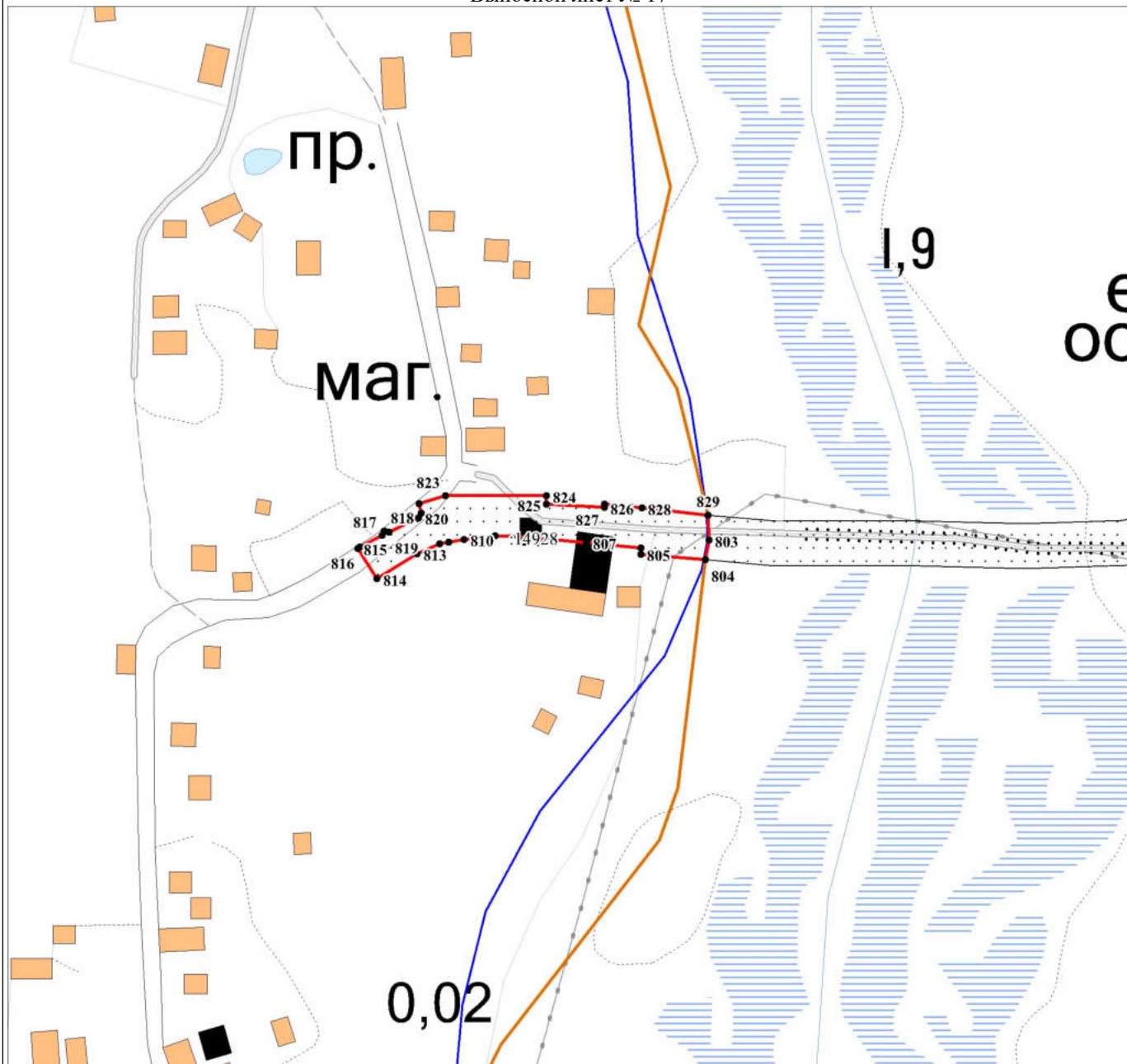
Подпись _____

Дата « ____ » _____ 20 г.

Место для оттиска печати (при наличии) лица, составившего описание местоположения границ объекта

План границ объекта

Выносной лист № 17



Масштаб 1:2500

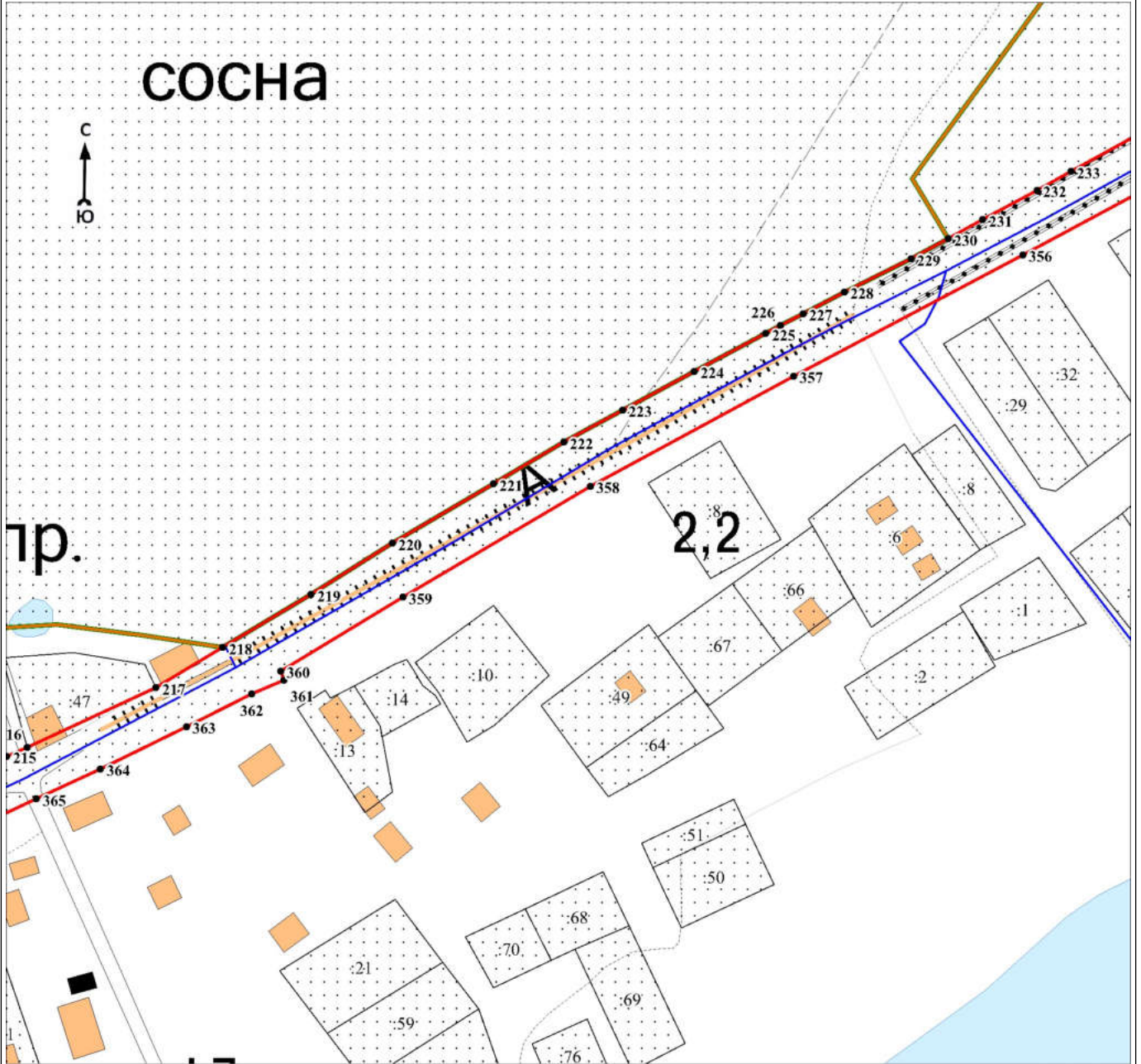
Используемые условные знаки и обозначения:

Условные обозначения представлены на листе 39

Подпись _____

Дата « ____ » _____ 20 г.

Место для оттиска печати (при наличии) лица, составившего описание местоположения границ объекта



Масштаб 1:2500

Используемые условные знаки и обозначения:

Условные обозначения представлены на листе 39

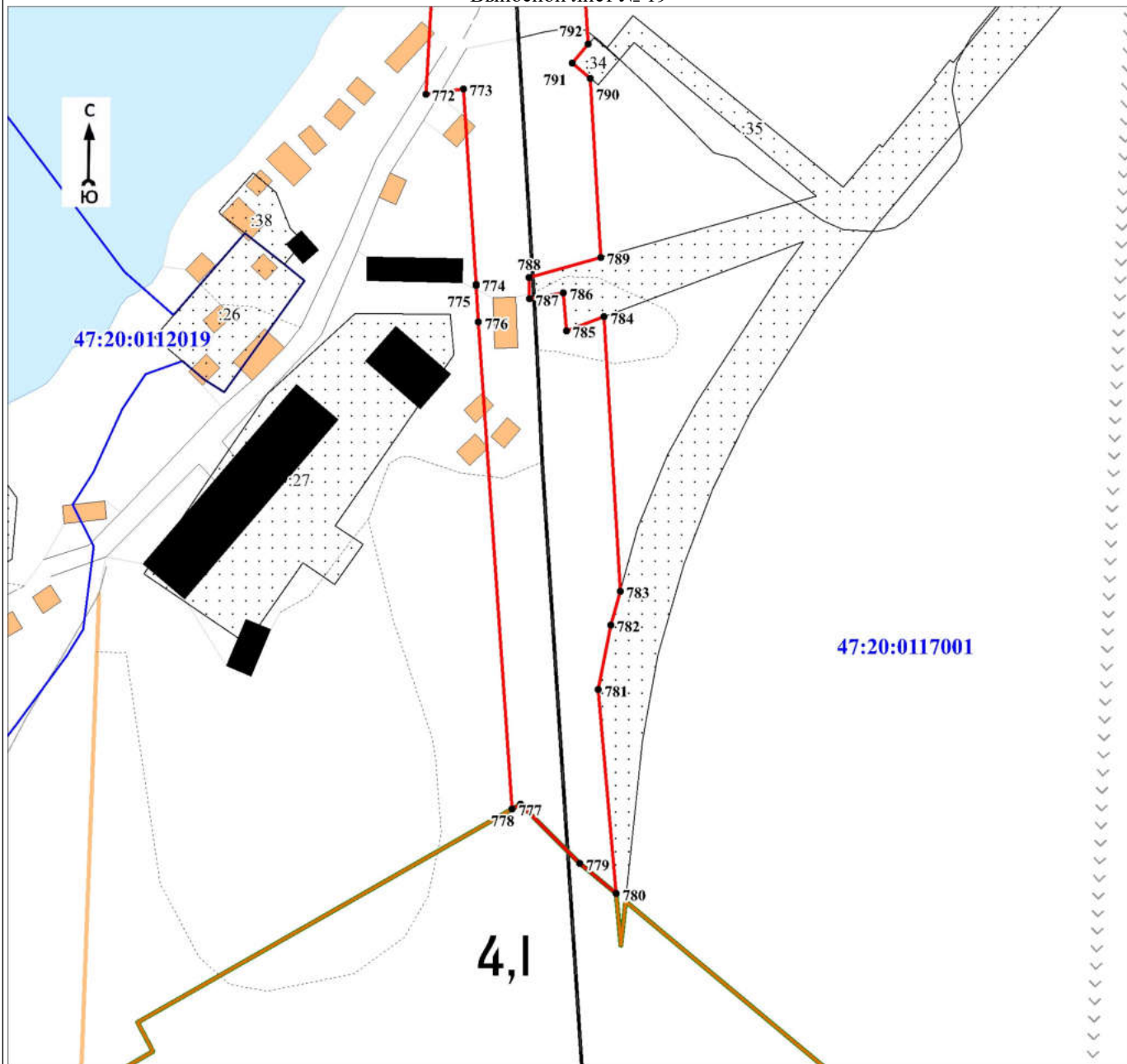
Подпись _____

Дата « ____ » _____ 20 г.

Место для оттиска печати (при наличии) лица, составившего описание местоположения границ объекта

План границ объекта

Выносной лист № 19



Масштаб 1:2500

Используемые условные знаки и обозначения:

Условные обозначения представлены на листе 39

Подпись _____

Дата « ____ » _____ 20 г.

Место для оттиска печати (при наличии) лица, составившего описание местоположения границ объекта

План границ объекта

Выносной лист № 20



Масштаб 1:2500

Используемые условные знаки и обозначения:

Условные обозначения представлены на листе 39

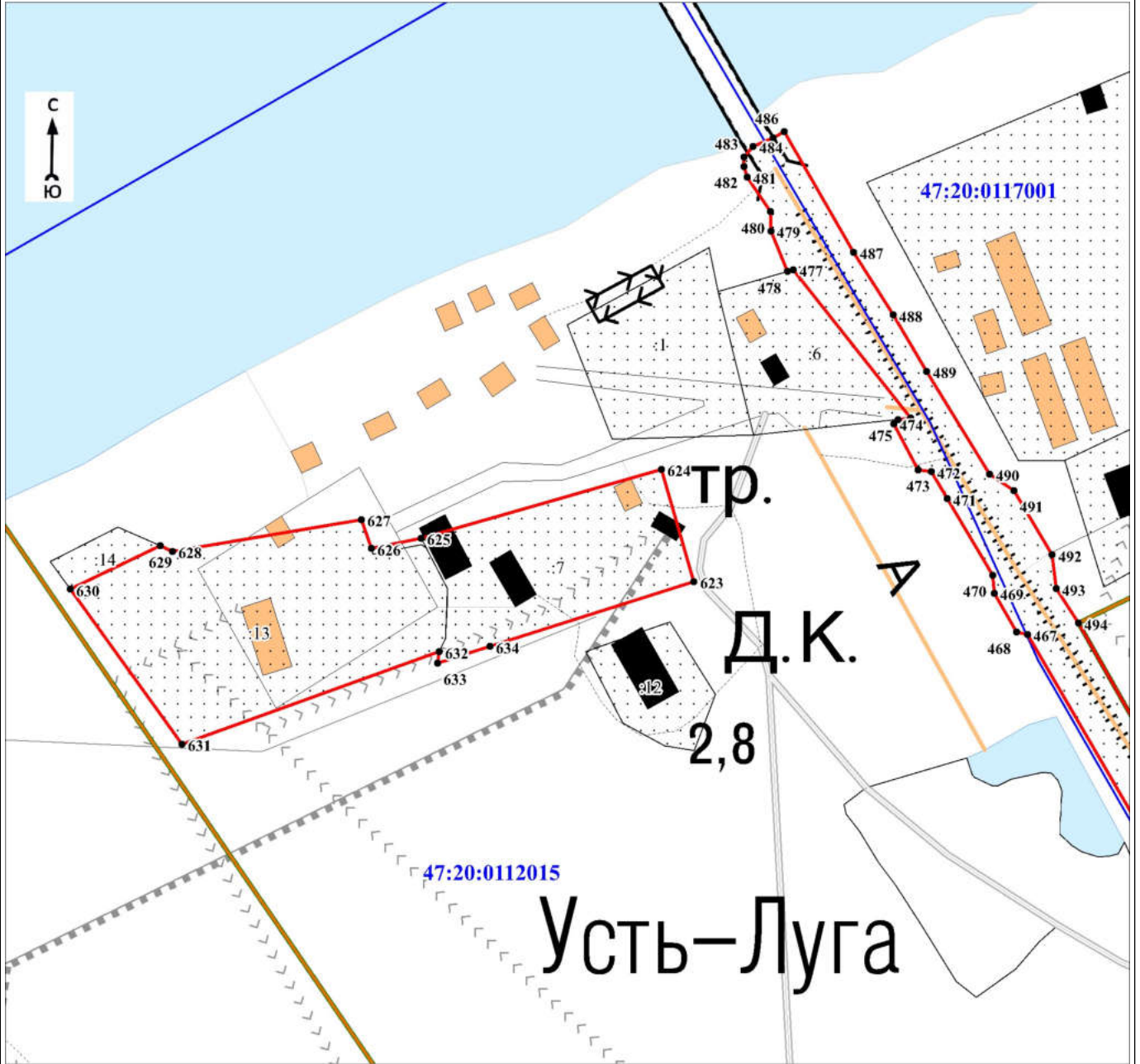
Подпись _____

Дата « ____ » _____ 20 г.

Место для оттиска печати (при наличии) лица, составившего описание местоположения границ объекта

План границ объекта

Выносной лист № 21



Масштаб 1:2500

Используемые условные знаки и обозначения:

Условные обозначения представлены на листе 39

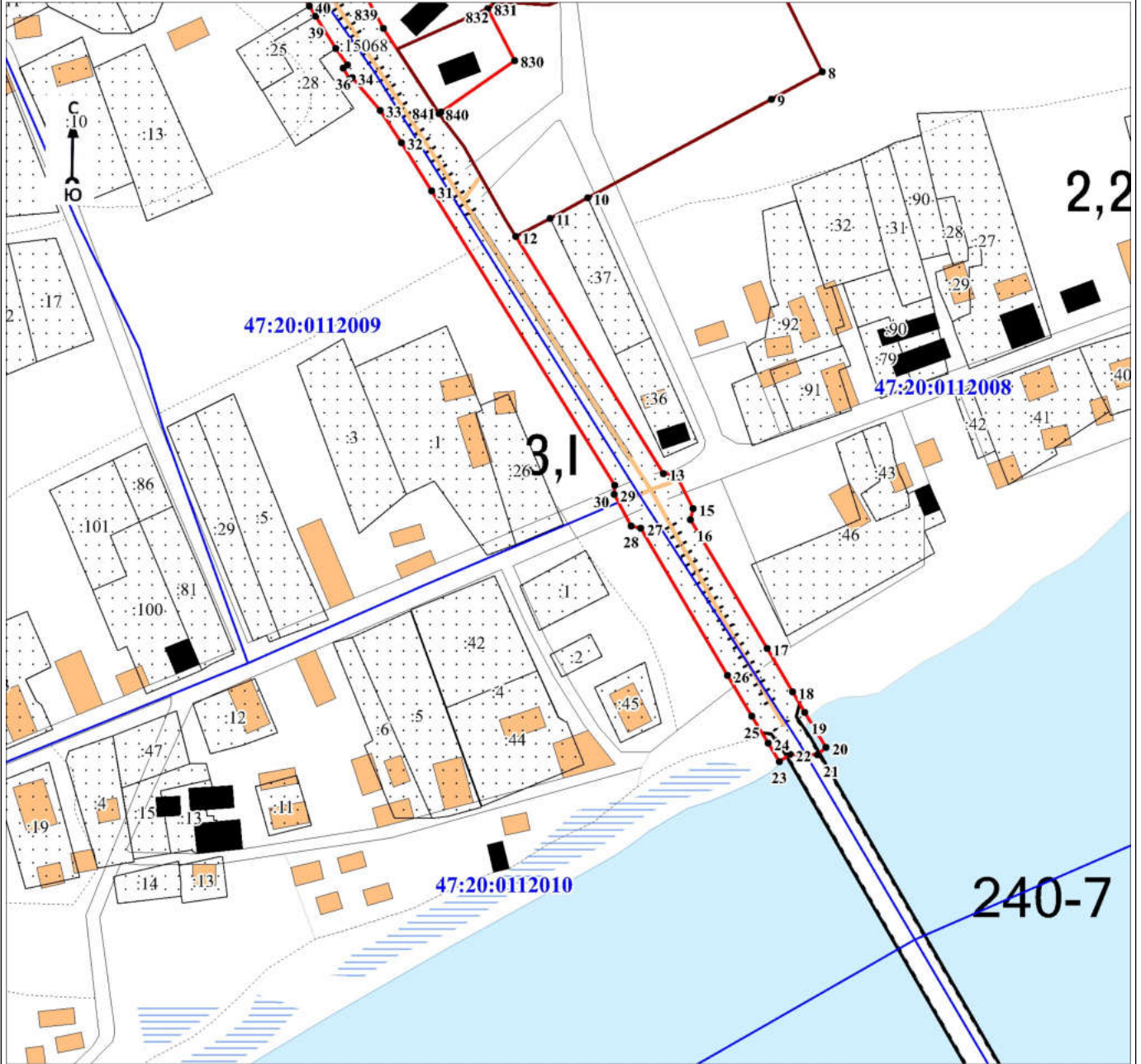
Подпись _____

Дата « ____ » _____ 20 г.

Место для оттиска печати (при наличии) лица, составившего описание местоположения границ объекта

План границ объекта

Выносной лист № 22



Масштаб 1:2500

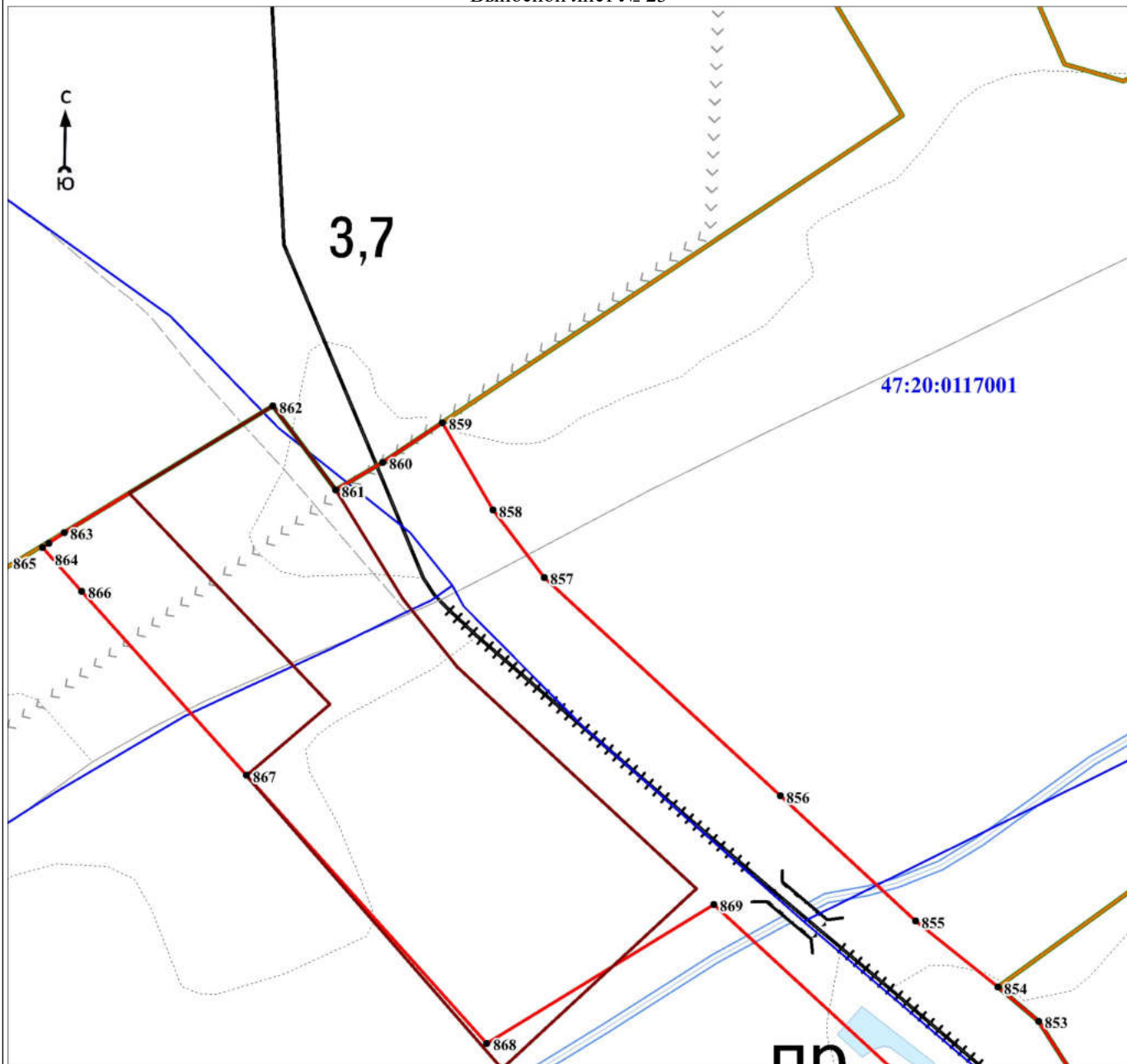
Используемые условные знаки и обозначения:

Условные обозначения представлены на листе 39

Подпись _____

Дата « ____ » _____ 20 г.

Место для оттиска печати (при наличии) лица, составившего описание местоположения границ объекта



Масштаб 1:2500

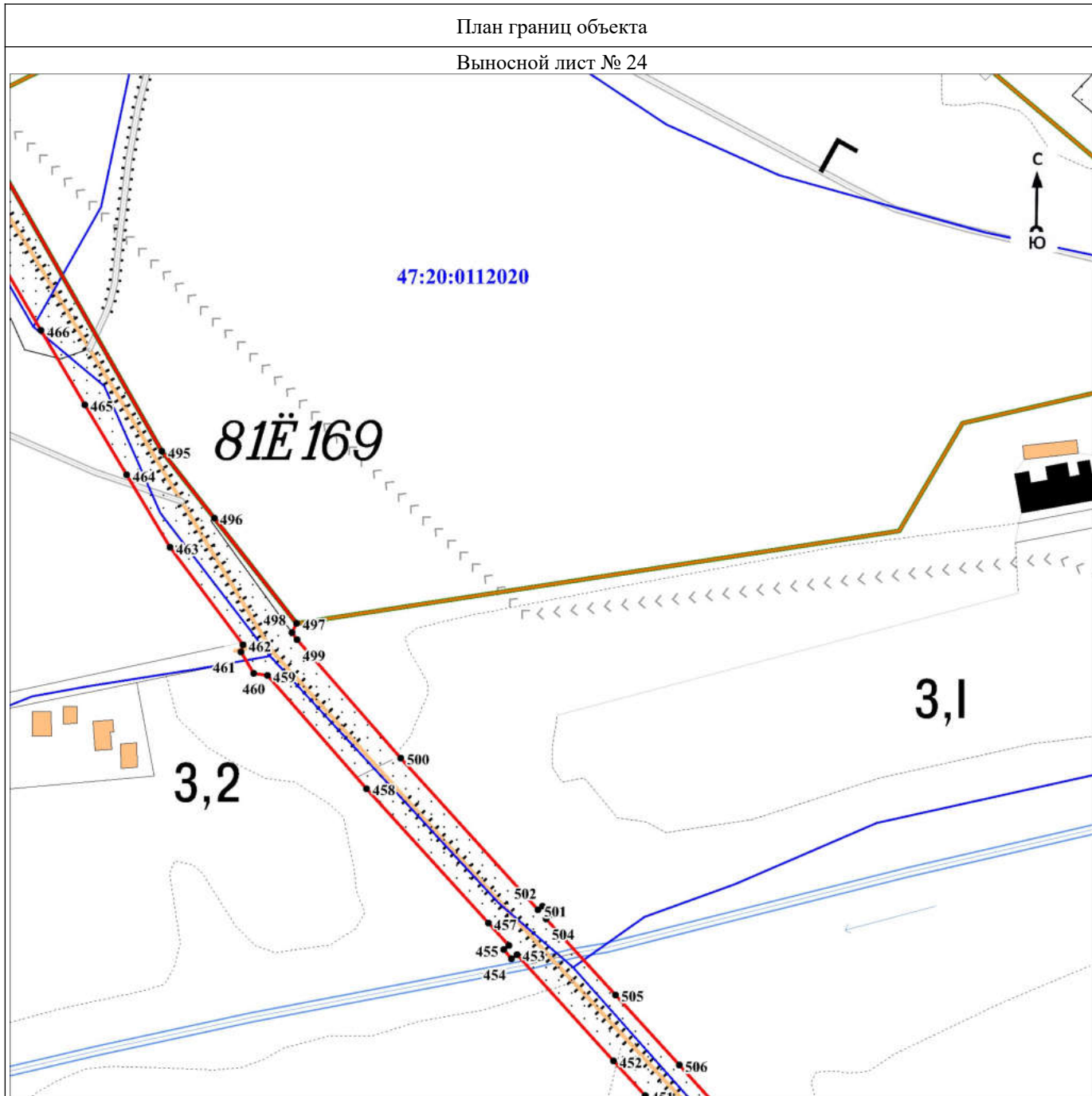
Используемые условные знаки и обозначения:

Условные обозначения представлены на листе 39

Подпись _____

Дата « ____ » _____ 20 г.

Место для оттиска печати (при наличии) лица, составившего описание местоположения границ объекта



Масштаб 1:2500

Используемые условные знаки и обозначения:

Условные обозначения представлены на листе 39

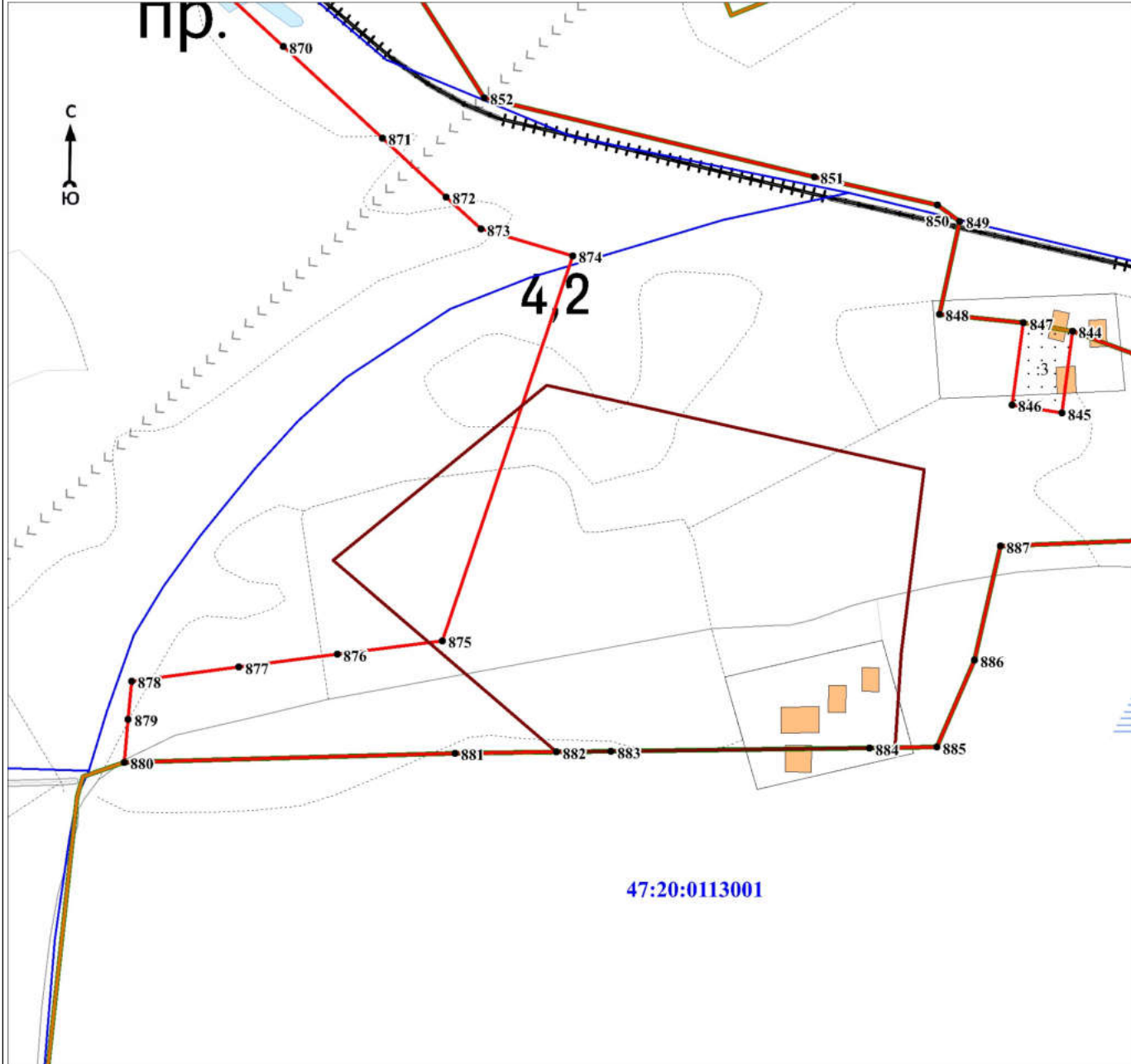
Подпись _____

Дата « ____ » _____ 20 г.

Место для оттиска печати (при наличии) лица, составившего описание местоположения границ объекта

План границ объекта

Выносной лист № 25



Масштаб 1:2500

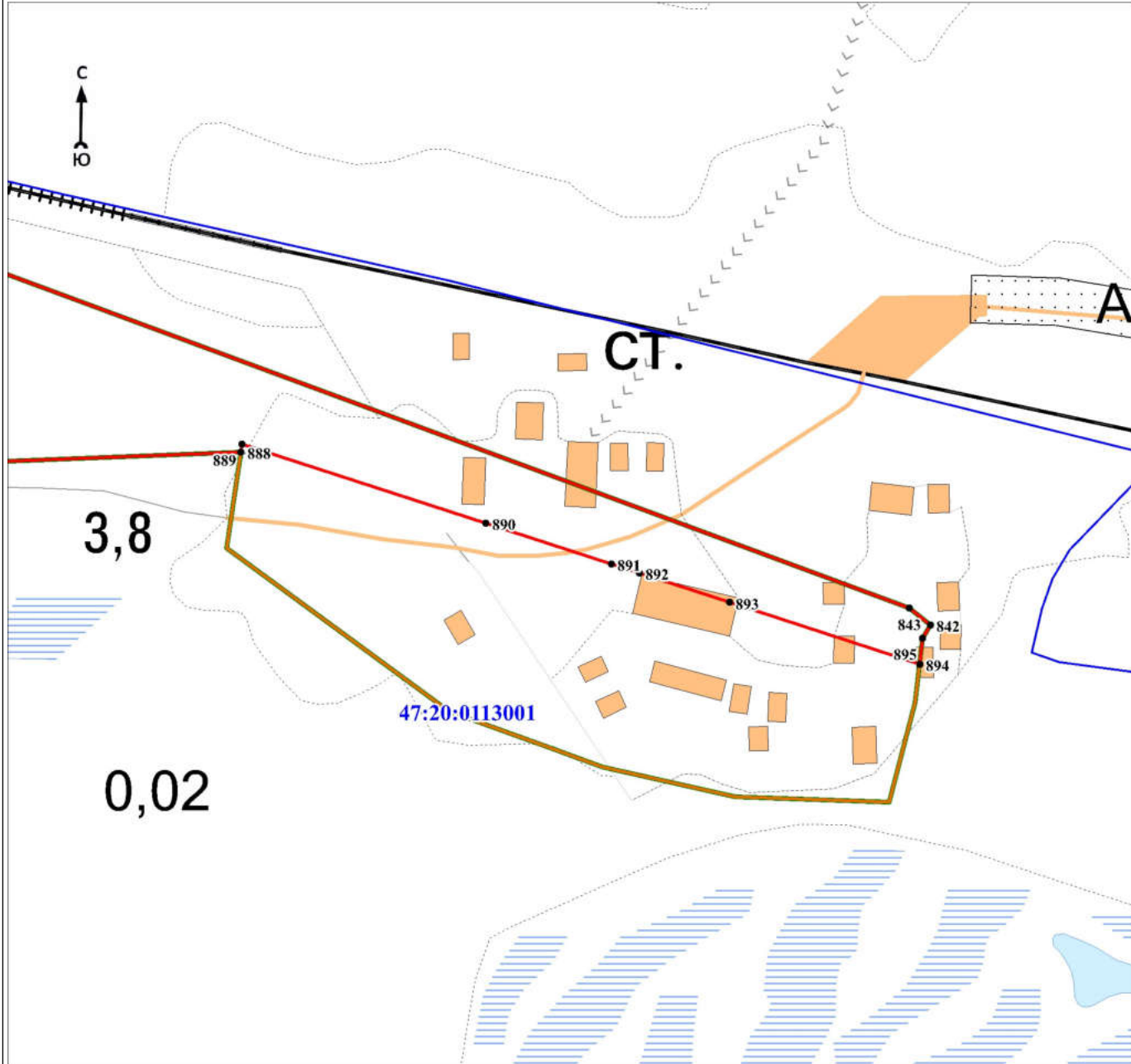
Используемые условные знаки и обозначения:

Условные обозначения представлены на листе 39

Подпись _____

Дата « ____ » _____ 20 г.

Место для оттиска печати (при наличии) лица, составившего описание местоположения границ объекта



Масштаб 1:2500

Используемые условные знаки и обозначения:

Условные обозначения представлены на листе 39

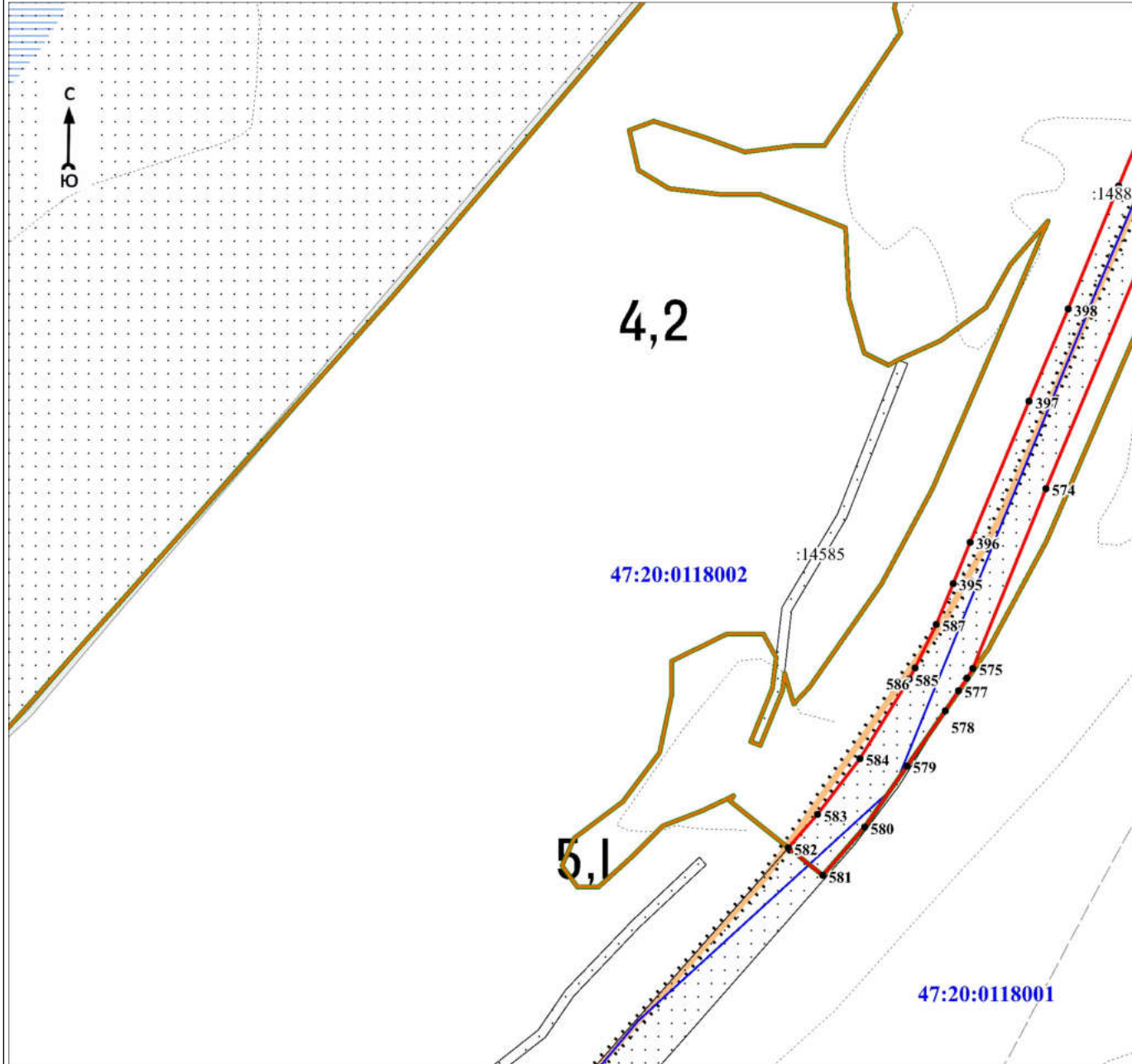
Подпись _____

Дата « ____ » _____ 20 г.

Место для оттиска печати (при наличии) лица, составившего описание местоположения границ объекта

План границ объекта

Выносной лист № 27



Масштаб 1:2500

Используемые условные знаки и обозначения:

Условные обозначения представлены на листе 39

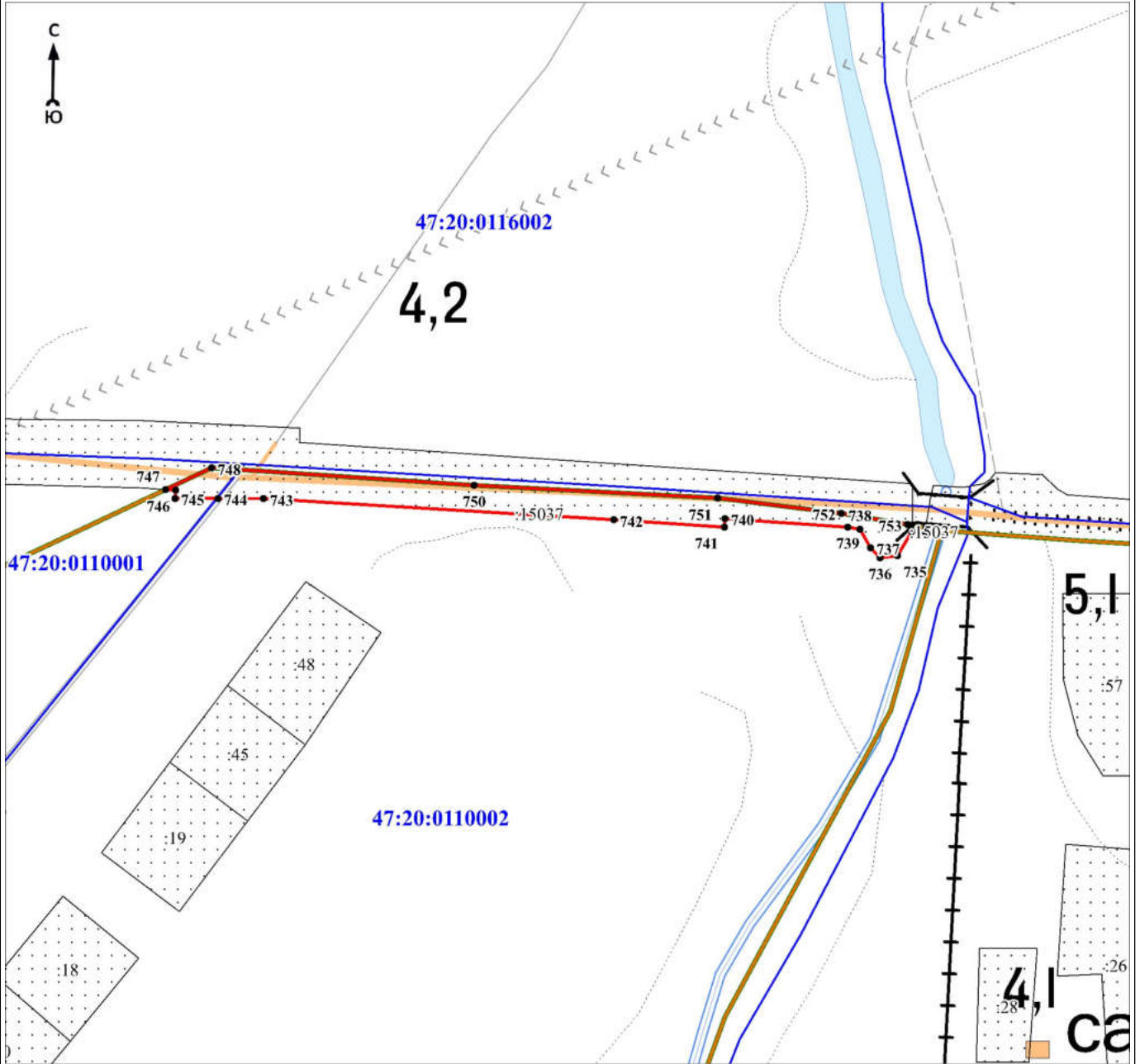
Подпись _____

Дата « ____ » _____ 20 г.

Место для оттиска печати (при наличии) лица, составившего описание местоположения границ объекта

План границ объекта

Выносной лист № 28



Масштаб 1:2500

Используемые условные знаки и обозначения:

Условные обозначения представлены на листе 39

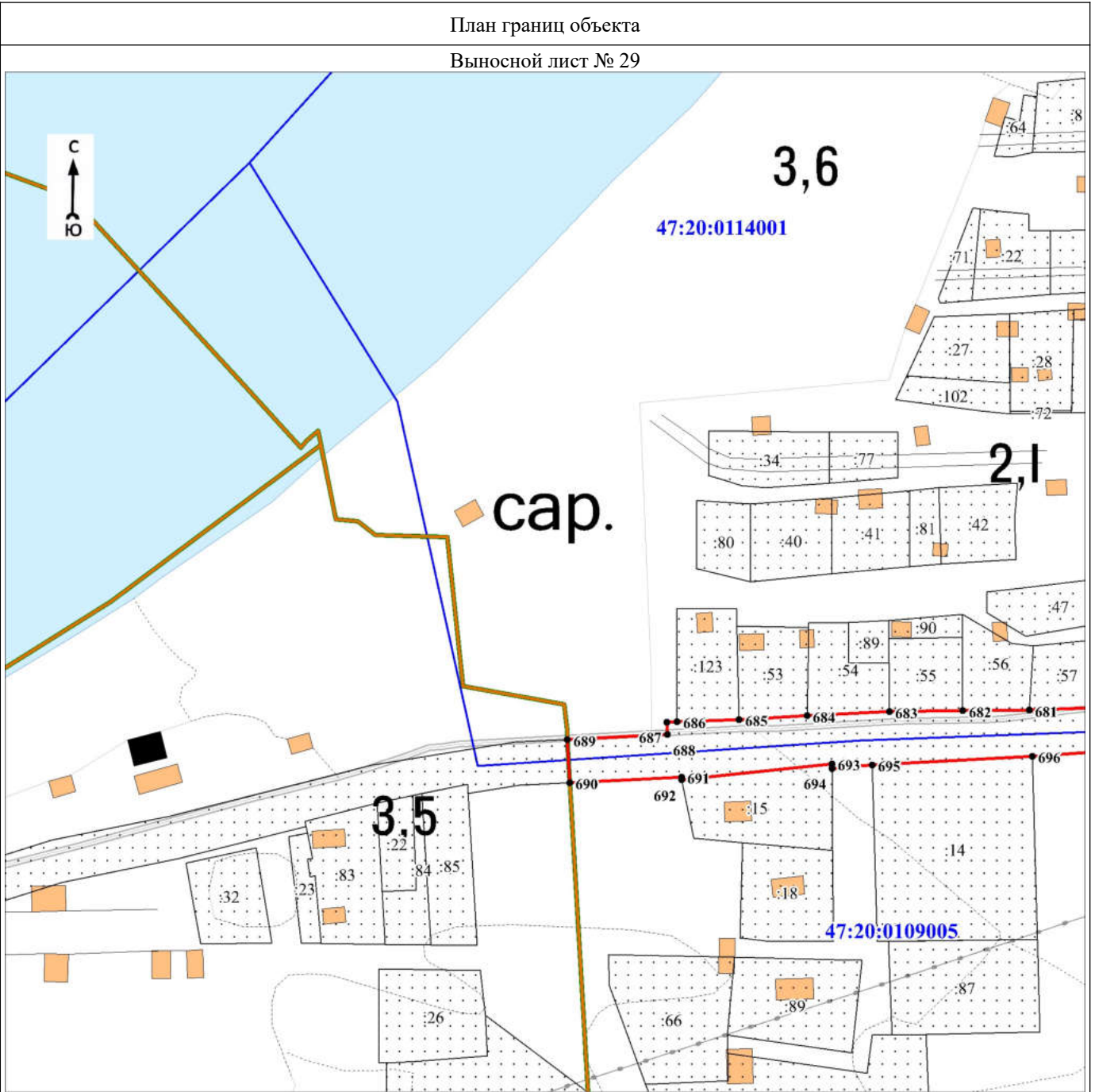
Подпись _____

Дата « ____ » _____ 20 г.

Место для оттиска печати (при наличии) лица, составившего описание местоположения границ объекта

План границ объекта

Выносной лист № 29



Масштаб 1:2500

Используемые условные знаки и обозначения:

Условные обозначения представлены на листе 39

Подпись _____

Дата « ____ » _____ 20 г.

Место для оттиска печати (при наличии) лица, составившего описание местоположения границ объекта

Раздел 4

План границ объекта

Выносной лист № 30



Масштаб 1:2500

Используемые условные знаки и обозначения:

Условные обозначения представлены на листе 39

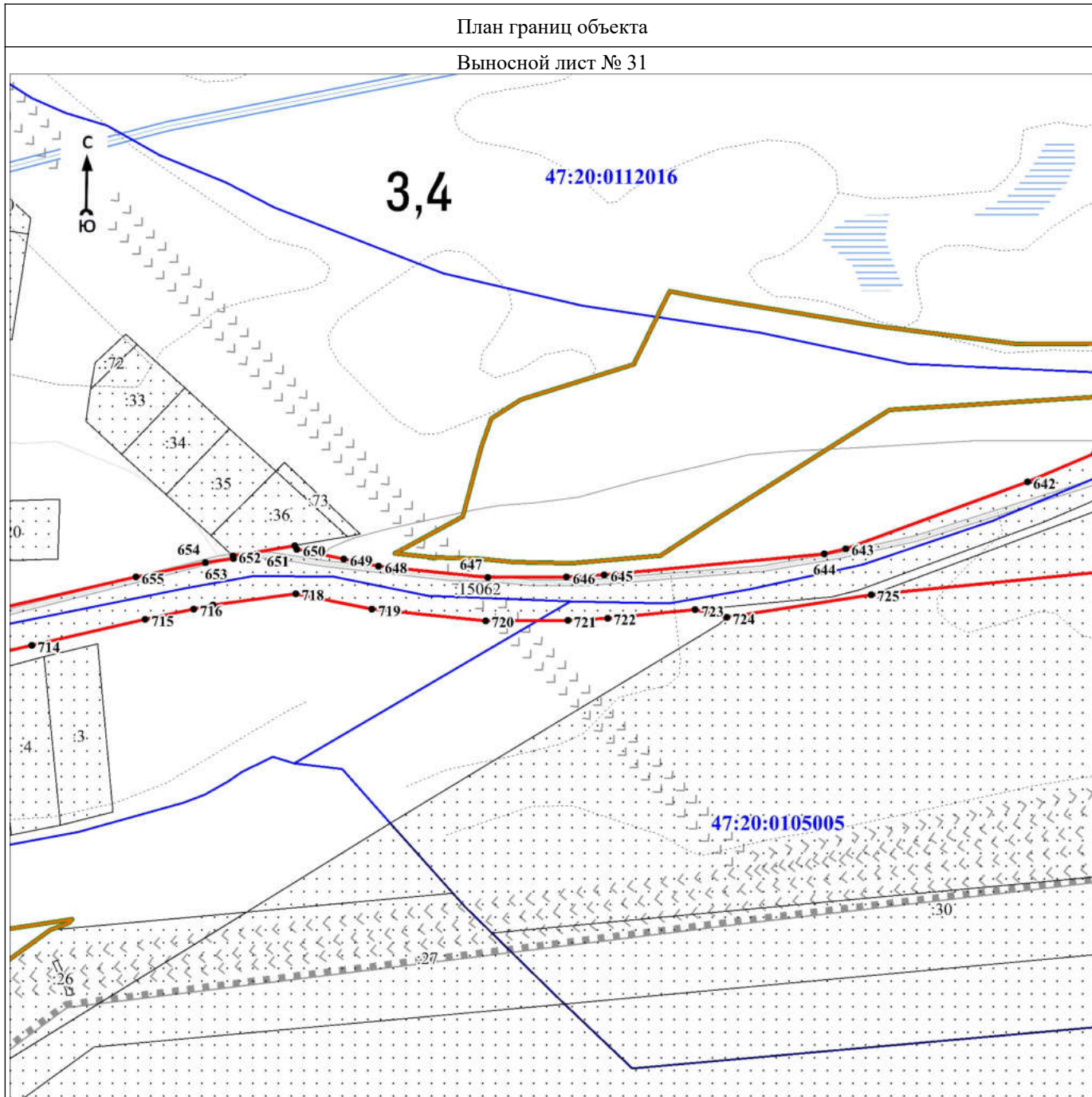
Подпись _____

Дата « ____ » _____ 20 г.

Место для оттиска печати (при наличии) лица, составившего описание местоположения границ объекта

План границ объекта

Выносной лист № 31



Масштаб 1:2500

Используемые условные знаки и обозначения:

Условные обозначения представлены на листе 39

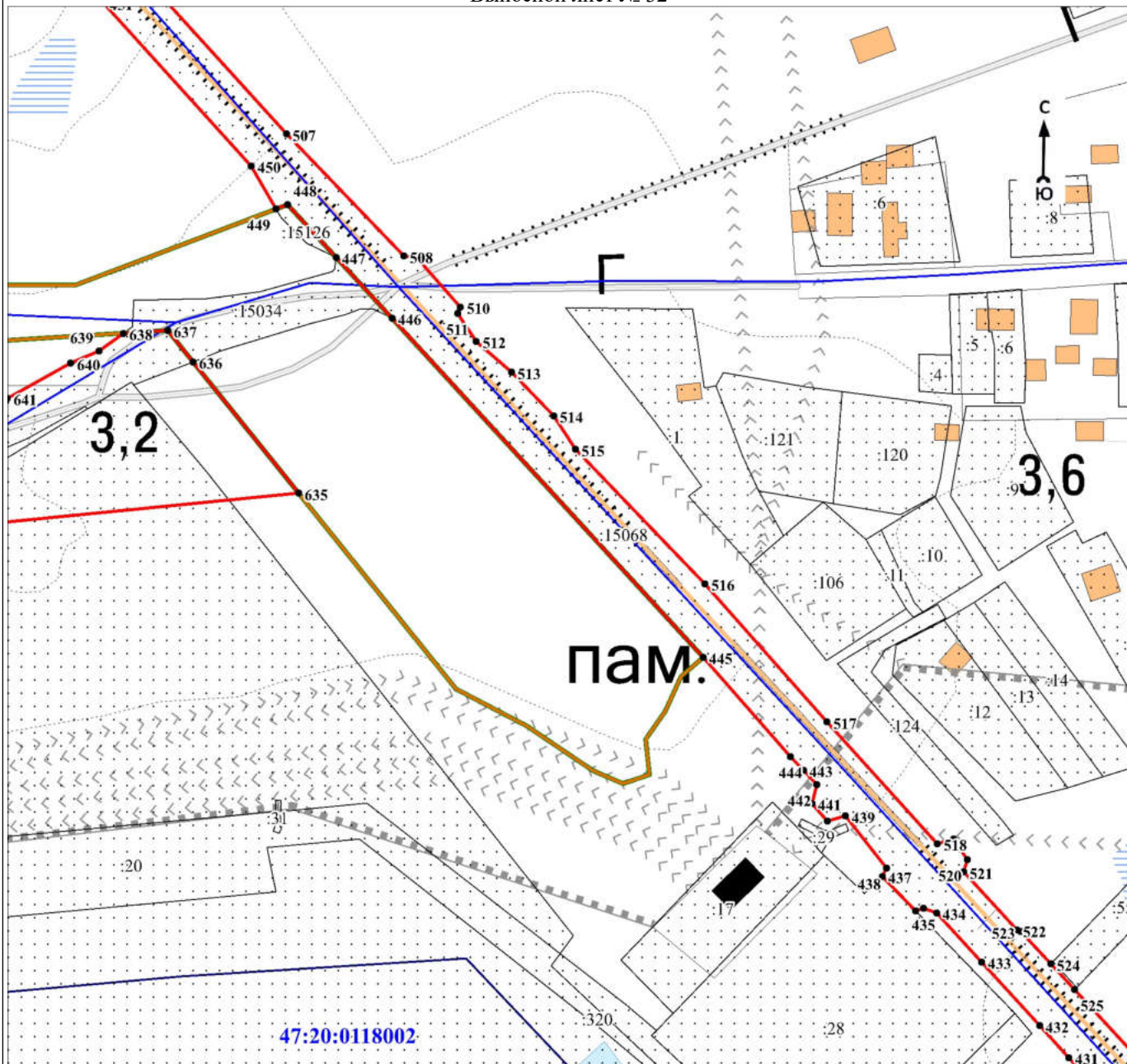
Подпись _____

Дата « ____ » _____ 20 г.

Место для оттиска печати (при наличии) лица, составившего описание местоположения границ объекта

План границ объекта

Выносной лист № 32



Масштаб 1:2500

Используемые условные знаки и обозначения:

Условные обозначения представлены на листе 39

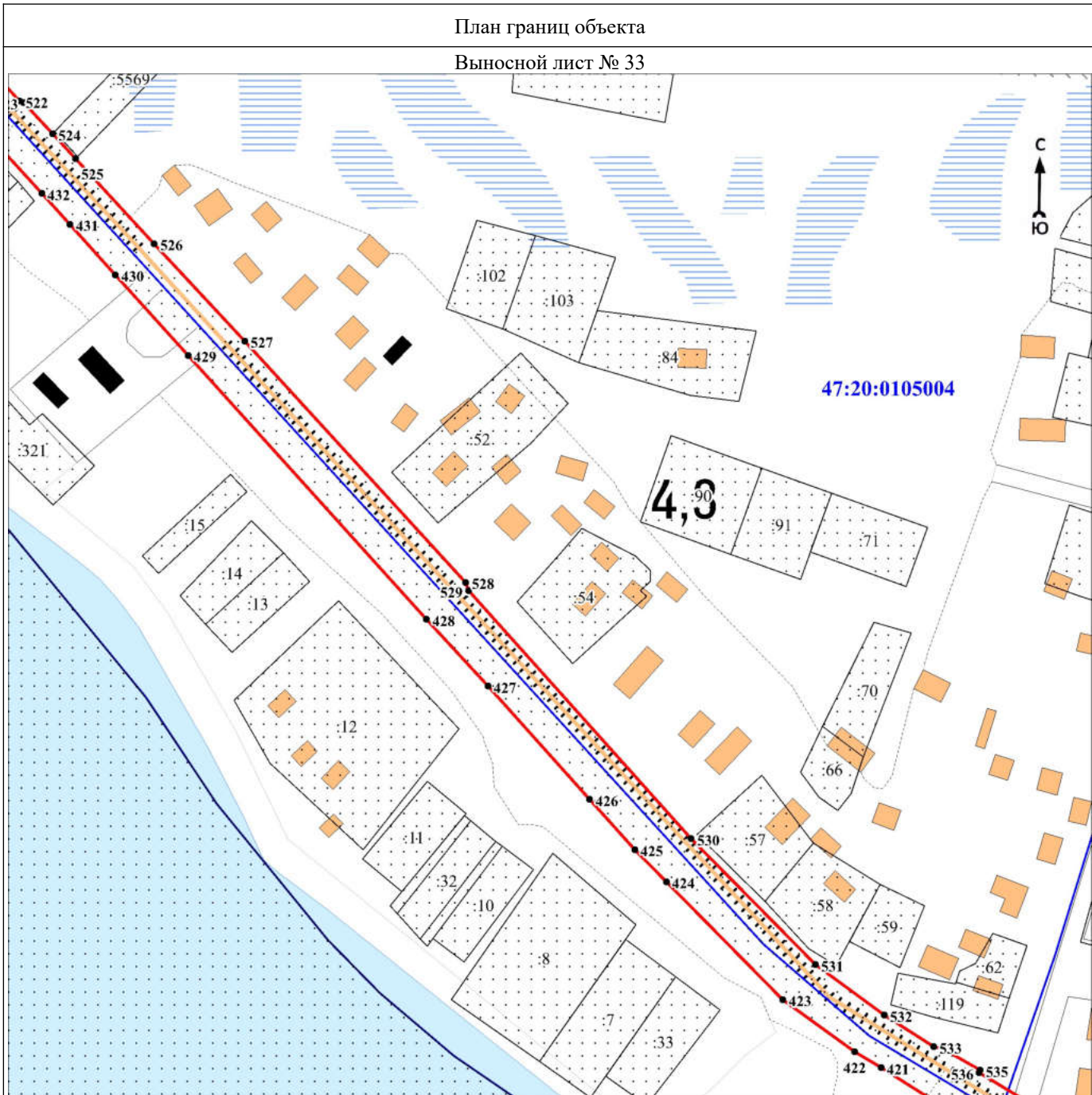
Подпись _____

Дата « ____ » _____ 20 г.

Место для оттиска печати (при наличии) лица, составившего описание местоположения границ объекта

План границ объекта

Выносной лист № 33



Масштаб 1:2500

Используемые условные знаки и обозначения:

Условные обозначения представлены на листе 39

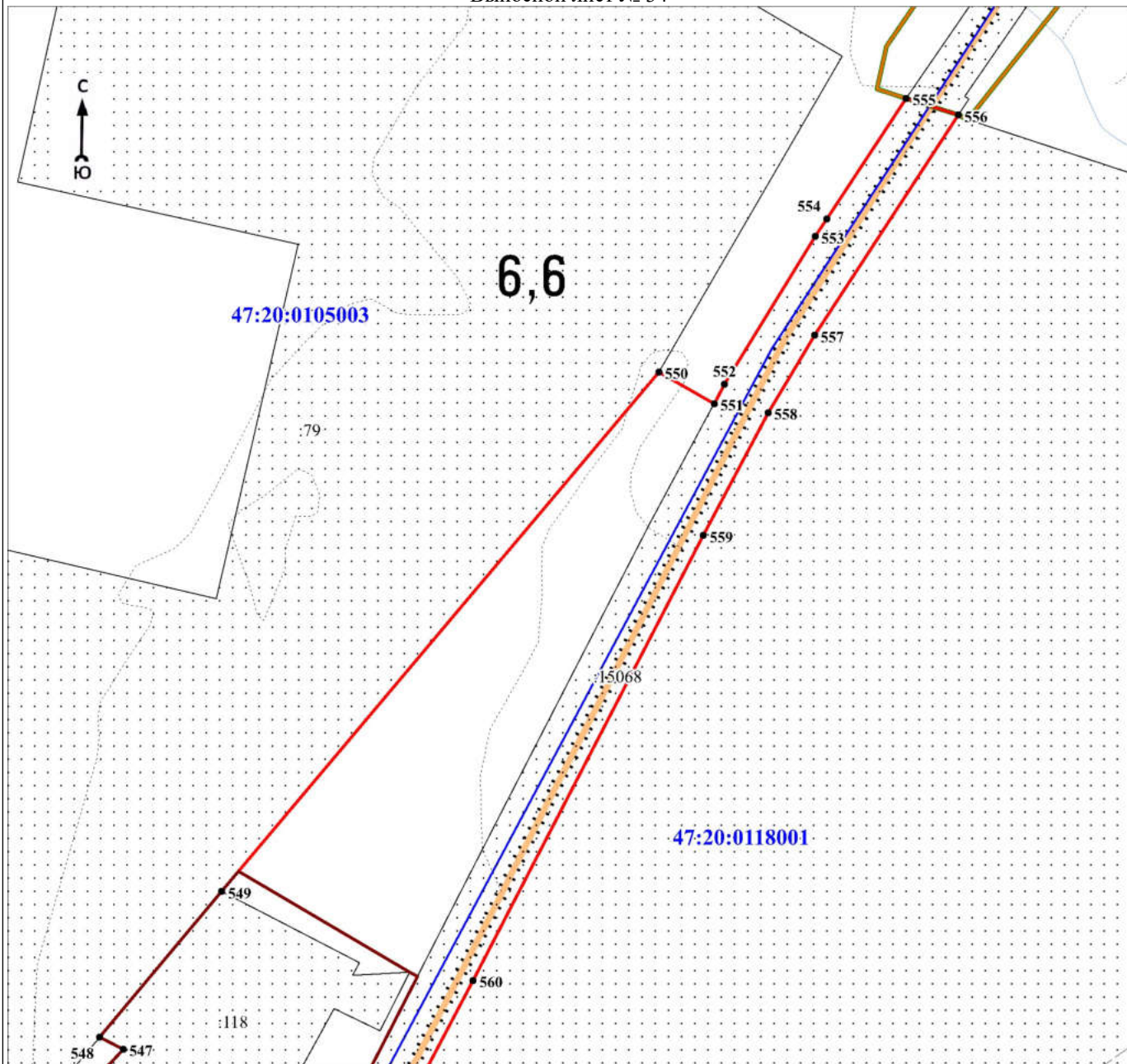
Подпись _____

Дата « ____ » _____ 20 г.

Место для оттиска печати (при наличии) лица, составившего описание местоположения границ объекта

План границ объекта

Выносной лист № 34



Масштаб 1:2500

Используемые условные знаки и обозначения:

Условные обозначения представлены на листе 39

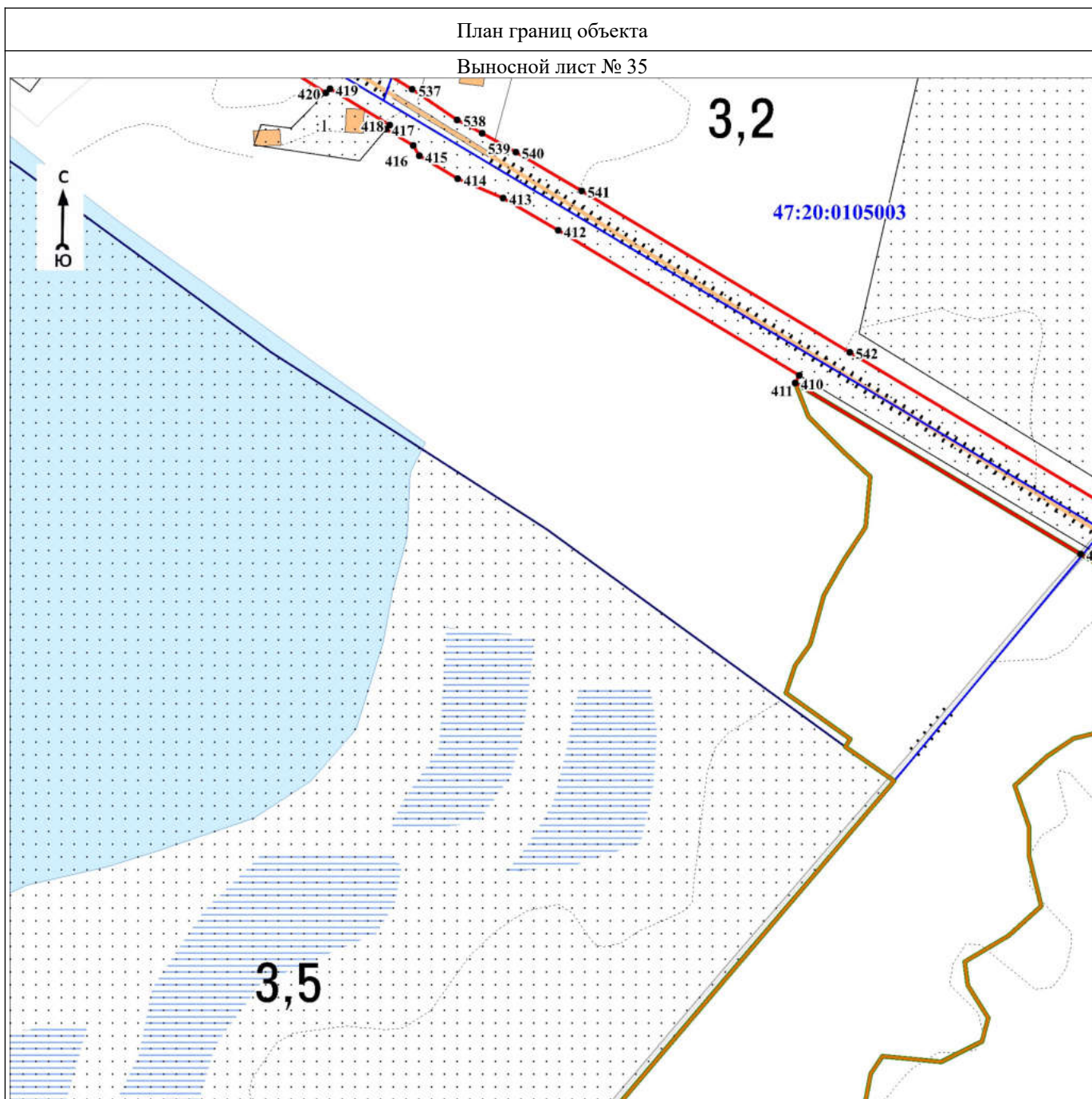
Подпись _____

Дата « ____ » _____ 20 г.

Место для оттиска печати (при наличии) лица, составившего описание местоположения границ объекта

План границ объекта

Выносной лист № 35



Масштаб 1:2500

Используемые условные знаки и обозначения:

Условные обозначения представлены на листе 39

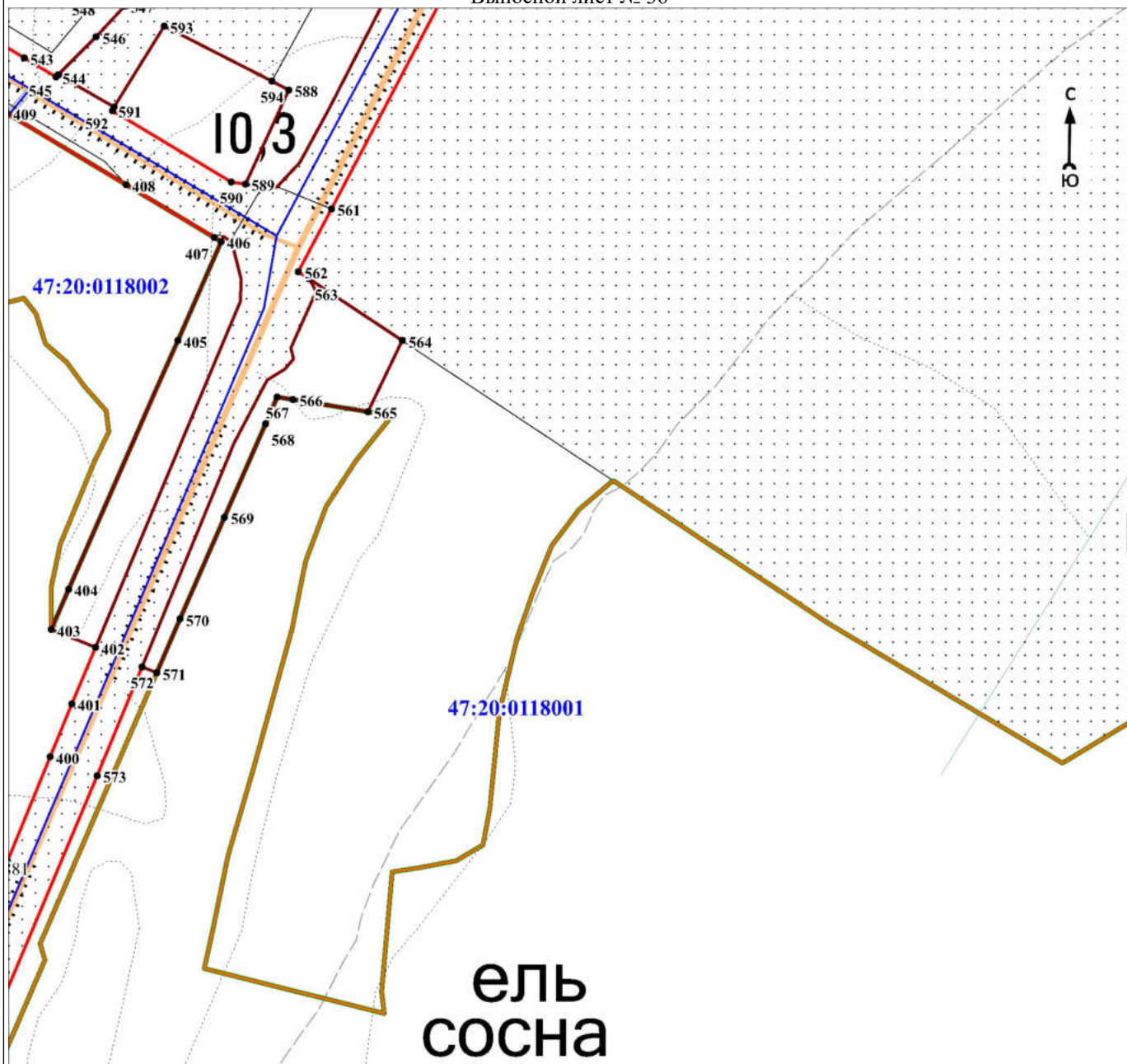
Подпись _____

Дата « ____ » _____ 20 г.

Место для оттиска печати (при наличии) лица, составившего описание местоположения границ объекта

План границ объекта

Выносной лист № 36



Масштаб 1:2500

Используемые условные знаки и обозначения:

Условные обозначения представлены на листе 39

Подпись _____

Дата « ____ » _____ 20 г.

Место для оттиска печати (при наличии) лица, составившего описание местоположения границ объекта

ОПИСАНИЕ МЕСТОПОЛОЖЕНИЯ ГРАНИЦ

Зона транспортной инфраструктуры Т1 (часть 1)

(наименование объекта, местоположение границ которого описано (далее - объект))

Раздел 1

Сведения об объекте		
№ п/п	Характеристики объекта	Описание характеристик
1	2	3
1	Местоположение объекта	Ленинградская область, Кингисеппский муниципальный район, Усть-Лужское сельское поселение
2	Площадь объекта ± величина погрешности определения площади ($P \pm \Delta P$), м ²	436666 ± 16190
3	Иные характеристики объекта	<p>Виды разрешённого использования земельных участков и объектов капитального строительства:</p> <p>1) Основные виды разрешённого использования:</p> <ul style="list-style-type: none"> - Автомобильный транспорт; - Железнодорожный транспорт; - Водный транспорт; - Причалы для маломерных судов; - Хранение автотранспорта; - Коммунальное обслуживание; - Энергетика; - Связь; - Склад; - Обеспечение внутреннего правопорядка; - Общее пользование водными объектами; - Земельные участки (территории) общего пользования. <p>2) Условно разрешённые виды использования не устанавливаются.</p> <p>3) Вспомогательные виды разрешённого использования:</p> <ul style="list-style-type: none"> - Объекты дорожного сервиса.

Раздел 2

Сведения о местоположении границ объекта					
1. Система координат МСК 47 зона 1					
2. Сведения о характерных точках границ объекта					
Обозначение характерных точек границ	Координаты, м		Метод определения координат характерной точки	Средняя квадратическая погрешность положения характерной точки (M _t), м	Описание обозначения точки на местности (при наличии)
	X	Y			
1	2	3	4	5	6
1	404894,57	1274481,05	Картометрический метод	7	закрепление отсутствует
2	404878,69	1274451,73	Картометрический метод	7	закрепление отсутствует
3	404847,09	1274393,36	Картометрический метод	7	закрепление отсутствует
4	404886,17	1274353,81	Картометрический метод	7	закрепление отсутствует
5	404892,97	1274351,38	Картометрический метод	7	закрепление отсутствует
6	404897,31	1274363,56	Картометрический метод	7	закрепление отсутствует
7	404901,34	1274374,87	Картометрический метод	7	закрепление отсутствует
8	404904,70	1274384,29	Картометрический метод	7	закрепление отсутствует
9	404905,70	1274387,12	Картометрический метод	7	закрепление отсутствует
10	404906,70	1274389,94	Картометрический метод	7	закрепление отсутствует
11	404910,06	1274399,36	Картометрический метод	7	закрепление отсутствует
12	404914,09	1274410,67	Картометрический метод	7	закрепление отсутствует
13	404922,47	1274434,23	Картометрический метод	7	закрепление отсутствует
14	404923,95	1274438,41	Картометрический метод	7	закрепление отсутствует
15	404930,86	1274457,78	Картометрический метод	7	закрепление отсутствует
16	404932,50	1274462,40	Картометрический метод	7	закрепление отсутствует

Сведения о местоположении границ объекта

1. Система координат МСК 47 зона 1

2. Сведения о характерных точках границ объекта

Обозначение характерных точек границ	Координаты, м		Метод определения координат характерной точки	Средняя квадратическая погрешность положения характерной точки (Мп)	Описание обозначения точки на местности (ппи)
	X	Y			
1	404894,57	1274481,05	Картометрический метод	7	закрепление отсутствует
					-
17	405605,43	1277445,01	Картометрический метод	7	закрепление отсутствует
18	405600,74	1277409,62	Картометрический метод	7	закрепление отсутствует
19	405590,29	1277330,48	Картометрический метод	7	закрепление отсутствует
20	405572,57	1277317,34	Картометрический метод	7	закрепление отсутствует
21	405562,66	1277310,15	Картометрический метод	7	закрепление отсутствует
22	405504,64	1276878,08	Картометрический метод	7	закрепление отсутствует
23	405513,22	1276924,35	Картометрический метод	7	закрепление отсутствует
24	405538,83	1276946,11	Картометрический метод	7	закрепление отсутствует
25	405607,59	1277014,22	Картометрический метод	7	закрепление отсутствует
26	405615,27	1277056,71	Картометрический метод	7	закрепление отсутствует
27	405627,58	1277140,32	Картометрический метод	7	закрепление отсутствует
28	405648,98	1277260,75	Картометрический метод	7	закрепление отсутствует
29	405689,54	1277278,25	Картометрический метод	7	закрепление отсутствует
30	405695,06	1277287,45	Картометрический метод	7	закрепление отсутствует
31	405719,61	1277275,17	Картометрический метод	7	закрепление отсутствует
32	405773,72	1277206,18	Картометрический метод	7	закрепление отсутствует
33	405822,64	1277200,80	Картометрический метод	7	закрепление отсутствует
34	405872,11	1277205,77	Картометрический метод	7	закрепление отсутствует
35	405931,83	1277118,49	Картометрический метод	7	закрепление отсутствует
36	405946,66	1277066,39	Картометрический метод	7	закрепление отсутствует
37	405951,50	1277026,24	Картометрический метод	7	закрепление отсутствует
38	405955,20	1276990,15	Картометрический метод	7	закрепление отсутствует
39	405952,23	1276962,99	Картометрический метод	7	закрепление отсутствует
40	405949,47	1276937,66	Картометрический метод	7	закрепление отсутствует
41	405933,36	1276872,25	Картометрический метод	7	закрепление отсутствует
42	405919,57	1276841,38	Картометрический метод	7	закрепление отсутствует
43	405895,12	1276784,12	Картометрический метод	7	закрепление отсутствует
44	405847,60	1276758,40	Картометрический метод	7	закрепление отсутствует
45	405826,73	1276735,83	Картометрический метод	7	закрепление отсутствует
46	405782,03	1276686,65	Картометрический метод	7	закрепление отсутствует
47	405780,93	1276683,17	Картометрический метод	7	закрепление отсутствует
48	405769,79	1276647,20	Картометрический метод	7	закрепление отсутствует
49	405750,58	1276652,01	Картометрический метод	7	закрепление отсутствует
50	405750,22	1276652,12	Картометрический метод	7	закрепление отсутствует
51	405721,39	1276620,86	Картометрический метод	7	закрепление отсутствует
52	405691,99	1276586,83	Картометрический метод	7	закрепление отсутствует
53	405668,24	1276559,16	Картометрический метод	7	закрепление отсутствует
54	405647,19	1276534,77	Картометрический метод	7	закрепление отсутствует
55	405584,48	1276454,27	Картометрический метод	7	закрепление отсутствует
56	405551,69	1276405,22	Картометрический метод	7	закрепление отсутствует
57	405506,58	1276318,55	Картометрический метод	7	закрепление отсутствует
58	405489,85	1276270,65	Картометрический метод	7	закрепление отсутствует
59	405455,62	1276173,73	Картометрический метод	7	закрепление отсутствует
60	405422,70	1276075,05	Картометрический метод	7	закрепление отсутствует
61	405389,38	1275985,59	Картометрический метод	7	закрепление отсутствует
62	405339,06	1275993,79	Картометрический метод	7	закрепление отсутствует
63	405306,70	1275909,08	Картометрический метод	7	закрепление отсутствует
64	405273,32	1275816,21	Картометрический метод	7	закрепление отсутствует
65	405239,74	1275721,35	Картометрический метод	7	закрепление отсутствует
66	405218,83	1275665,29	Картометрический метод	7	закрепление отсутствует
67	405252,96	1275653,43	Картометрический метод	7	закрепление отсутствует
68	405233,07	1275597,93	Картометрический метод	7	закрепление отсутствует
69	405185,04	1275608,47	Картометрический метод	7	закрепление отсутствует
70	405184,34	1275604,53	Картометрический метод	7	закрепление отсутствует
71	405180,96	1275585,58	Картометрический метод	7	закрепление отсутствует
72	405180,70	1275584,09	Картометрический метод	7	закрепление отсутствует
73	405202,18	1275579,73	Картометрический метод	7	закрепление отсутствует

Сведения о местоположении границ объекта

1. Система координат МСК 47 зона 1

2. Сведения о характерных точках границ объекта

Обозначение характерных точек границ	Координаты, м		Метод определения координат характерной точки	Средняя квадратическая погрешность положения характерной точки (Мп)	Описание обозначения точки на местности (ппи)
	X	Y			
74	405224,02	1275575,30	Картометрический метод	7	закрепление отсутствует
75	405205,25	1275520,56	Картометрический метод	7	закрепление отсутствует
76	405171,44	1275426,46	Картометрический метод	7	закрепление отсутствует
77	405161,33	1275392,27	Картометрический метод	7	закрепление отсутствует
78	404999,30	1274929,60	Картометрический метод	7	закрепление отсутствует
79	404978,05	1274875,28	Картометрический метод	7	закрепление отсутствует
80	404972,26	1274860,48	Картометрический метод	7	закрепление отсутствует
81	404968,19	1274850,33	Картометрический метод	7	закрепление отсутствует
82	404959,72	1274831,87	Картометрический метод	7	закрепление отсутствует
83	404950,42	1274835,26	Картометрический метод	7	закрепление отсутствует
84	404926,84	1274772,18	Картометрический метод	7	закрепление отсутствует
85	404957,96	1274761,52	Картометрический метод	7	закрепление отсутствует
86	404942,44	1274704,36	Картометрический метод	7	закрепление отсутствует
87	404922,93	1274661,96	Картометрический метод	7	закрепление отсутствует
88	404868,28	1274555,89	Картометрический метод	7	закрепление отсутствует
89	404899,13	1274539,44	Картометрический метод	7	закрепление отсутствует
90	404952,50	1274652,85	Картометрический метод	7	закрепление отсутствует
91	404971,91	1274689,11	Картометрический метод	7	закрепление отсутствует
92	405013,63	1274753,54	Картометрический метод	7	закрепление отсутствует
93	404999,86	1274760,43	Картометрический метод	7	закрепление отсутствует
94	405017,24	1274811,51	Картометрический метод	7	закрепление отсутствует
95	405021,66	1274820,71	Картометрический метод	7	закрепление отсутствует
96	405030,54	1274839,20	Картометрический метод	7	закрепление отсутствует
97	405045,07	1274876,78	Картометрический метод	7	закрепление отсутствует
98	405050,23	1274890,13	Картометрический метод	7	закрепление отсутствует
99	405066,43	1274932,39	Картометрический метод	7	закрепление отсутствует
100	405079,19	1274971,77	Картометрический метод	7	закрепление отсутствует
101	405085,02	1274989,74	Картометрический метод	7	закрепление отсутствует
102	405084,61	1274997,77	Картометрический метод	7	закрепление отсутствует
103	405087,33	1275014,26	Картометрический метод	7	закрепление отсутствует
104	405095,41	1275030,22	Картометрический метод	7	закрепление отсутствует
105	405100,69	1275055,13	Картометрический метод	7	закрепление отсутствует
106	405105,31	1275071,51	Картометрический метод	7	закрепление отсутствует
107	405112,97	1275082,46	Картометрический метод	7	закрепление отсутствует
108	405124,34	1275088,49	Картометрический метод	7	закрепление отсутствует
109	405136,17	1275115,07	Картометрический метод	7	закрепление отсутствует
110	405165,90	1275215,69	Картометрический метод	7	закрепление отсутствует
111	405175,76	1275242,71	Картометрический метод	7	закрепление отсутствует
112	405196,60	1275299,82	Картометрический метод	7	закрепление отсутствует
113	405199,45	1275307,61	Картометрический метод	7	закрепление отсутствует
114	405233,94	1275403,45	Картометрический метод	7	закрепление отсутствует
115	405245,91	1275438,95	Картометрический метод	7	закрепление отсутствует
116	405263,98	1275499,17	Картометрический метод	7	закрепление отсутствует
117	405283,87	1275557,60	Картометрический метод	7	закрепление отсутствует
118	405311,17	1275633,47	Картометрический метод	7	закрепление отсутствует
119	405331,34	1275688,03	Картометрический метод	7	закрепление отсутствует
120	405365,26	1275781,11	Картометрический метод	7	закрепление отсутствует
121	405398,42	1275876,62	Картометрический метод	7	закрепление отсутствует
122	405430,23	1275949,83	Картометрический метод	7	закрепление отсутствует
123	405445,09	1275944,50	Картометрический метод	7	закрепление отсутствует
124	405466,85	1276005,46	Картометрический метод	7	закрепление отсутствует
125	405503,16	1276085,38	Картометрический метод	7	закрепление отсутствует
126	405579,71	1276144,75	Картометрический метод	7	закрепление отсутствует
127	405682,23	1276158,89	Картометрический метод	7	закрепление отсутствует
128	405788,06	1276142,00	Картометрический метод	7	закрепление отсутствует
129	405793,40	1276175,33	Картометрический метод	7	закрепление отсутствует
130	405780,95	1276177,32	Картометрический метод	7	закрепление отсутствует
131	405776,88	1276154,42	Картометрический метод	7	закрепление отсутствует
132	405682,26	1276169,53	Картометрический метод	7	закрепление отсутствует

Сведения о местоположении границ объекта

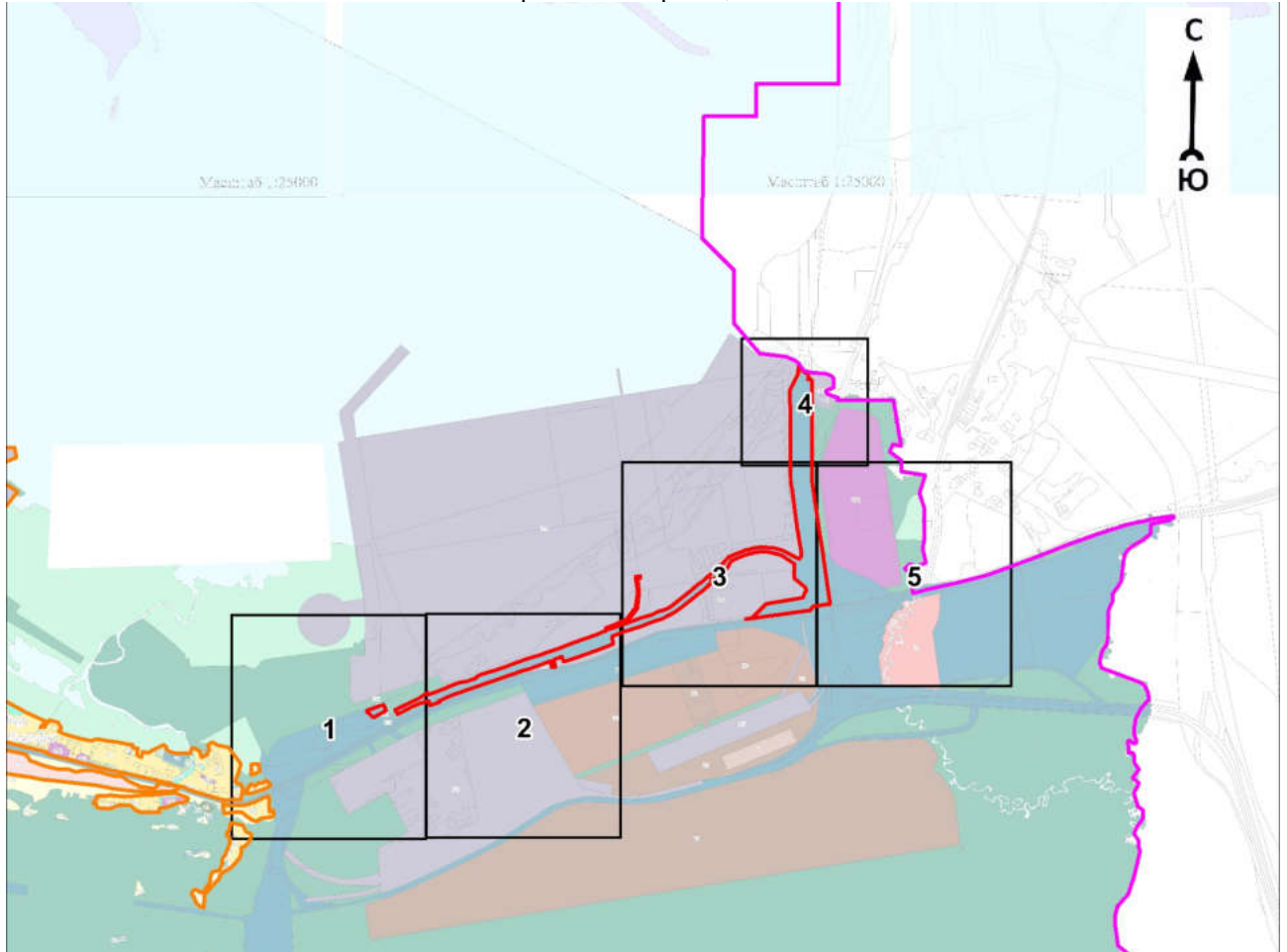
1. Система координат МСК 47 зона 1

2. Сведения о характерных точках границ объекта

Обозначение характерных точек границ	Координаты, м		Метод определения координат характерной точки	Средняя квадратическая погрешность положения характерной точки (Мп)	Описание обозначения точки на местности (ппи)
	X	Y			
133	405575,44	1276154,92	Картометрический метод	7	закрепление отсутствует
134	405509,36	1276103,63	Картометрический метод	7	закрепление отсутствует
135	405494,70	1276092,25	Картометрический метод	7	закрепление отсутствует
136	405480,15	1276062,41	Картометрический метод	7	закрепление отсутствует
137	405471,26	1276044,17	Картометрический метод	7	закрепление отсутствует
138	405454,85	1276010,51	Картометрический метод	7	закрепление отсутствует
139	405454,15	1276008,50	Картометрический метод	7	закрепление отсутствует
140	405438,19	1275962,78	Картометрический метод	7	закрепление отсутствует
141	405435,88	1275963,72	Картометрический метод	7	закрепление отсутствует
142	405451,19	1276007,14	Картометрический метод	7	закрепление отсутствует
143	405462,34	1276038,75	Картометрический метод	7	закрепление отсутствует
144	405469,19	1276058,16	Картометрический метод	7	закрепление отсутствует
145	405470,78	1276062,62	Картометрический метод	7	закрепление отсутствует
146	405476,36	1276078,26	Картометрический метод	7	закрепление отсутствует
147	405513,47	1276182,22	Картометрический метод	7	закрепление отсутствует
148	405535,65	1276252,24	Картометрический метод	7	закрепление отсутствует
149	405553,26	1276297,87	Картометрический метод	7	закрепление отсутствует
150	405571,81	1276349,93	Картометрический метод	7	закрепление отсутствует
151	405590,17	1276380,13	Картометрический метод	7	закрепление отсутствует
152	405622,76	1276424,58	Картометрический метод	7	закрепление отсутствует
153	405686,34	1276505,36	Картометрический метод	7	закрепление отсутствует
154	405715,29	1276537,24	Картометрический метод	7	закрепление отсутствует
155	405739,47	1276564,59	Картометрический метод	7	закрепление отсутствует
156	405756,11	1276587,47	Картометрический метод	7	закрепление отсутствует
157	405823,14	1276662,74	Картометрический метод	7	закрепление отсутствует
158	405858,13	1276706,47	Картометрический метод	7	закрепление отсутствует
159	405879,55	1276730,97	Картометрический метод	7	закрепление отсутствует
160	405920,75	1276766,05	Картометрический метод	7	закрепление отсутствует
161	405944,90	1276825,76	Картометрический метод	7	закрепление отсутствует
162	405965,56	1276879,23	Картометрический метод	7	закрепление отсутствует
163	405972,23	1276903,68	Картометрический метод	7	закрепление отсутствует
164	405980,03	1276932,24	Картометрический метод	7	закрепление отсутствует
165	405981,13	1276959,98	Картометрический метод	7	закрепление отсутствует
166	405985,25	1276991,47	Картометрический метод	7	закрепление отсутствует
167	405984,71	1277028,71	Картометрический метод	7	закрепление отсутствует
168	405978,65	1277073,27	Картометрический метод	7	закрепление отсутствует
169	405961,34	1277131,65	Картометрический метод	7	закрепление отсутствует
170	405905,95	1277236,89	Картометрический метод	7	закрепление отсутствует
171	405927,71	1277252,00	Картометрический метод	7	закрепление отсутствует
172	405963,60	1277246,82	Картометрический метод	7	закрепление отсутствует
173	406067,20	1277231,88	Картометрический метод	7	закрепление отсутствует
174	406073,66	1277230,95	Картометрический метод	7	закрепление отсутствует
175	406115,91	1277224,86	Картометрический метод	7	закрепление отсутствует
176	406370,48	1277188,14	Картометрический метод	7	закрепление отсутствует
177	406392,09	1277185,03	Картометрический метод	7	закрепление отсутствует
178	406424,56	1277180,34	Картометрический метод	7	закрепление отсутствует
179	406940,73	1277178,23	Картометрический метод	7	закрепление отсутствует
180	407038,40	1277177,83	Картометрический метод	7	закрепление отсутствует
181	407096,88	1277206,20	Картометрический метод	7	закрепление отсутствует
182	407140,13	1277227,18	Картометрический метод	7	закрепление отсутствует
183	407205,72	1277233,68	Картометрический метод	7	закрепление отсутствует
184	407185,80	1277243,16	Картометрический метод	7	закрепление отсутствует
185	407178,39	1277247,95	Картометрический метод	7	закрепление отсутствует
186	407168,83	1277255,43	Картометрический метод	7	закрепление отсутствует
187	407164,15	1277261,46	Картометрический метод	7	закрепление отсутствует
188	407156,52	1277269,94	Картометрический метод	7	закрепление отсутствует
189	407150,76	1277278,25	Картометрический метод	7	закрепление отсутствует
190	407148,67	1277281,26	Картометрический метод	7	закрепление отсутствует
191	407145,79	1277287,38	Картометрический метод	7	закрепление отсутствует

План границ объекта

Обзорная схема границ объекта



Масштаб 1:150000

Используемые условные знаки и обозначения:

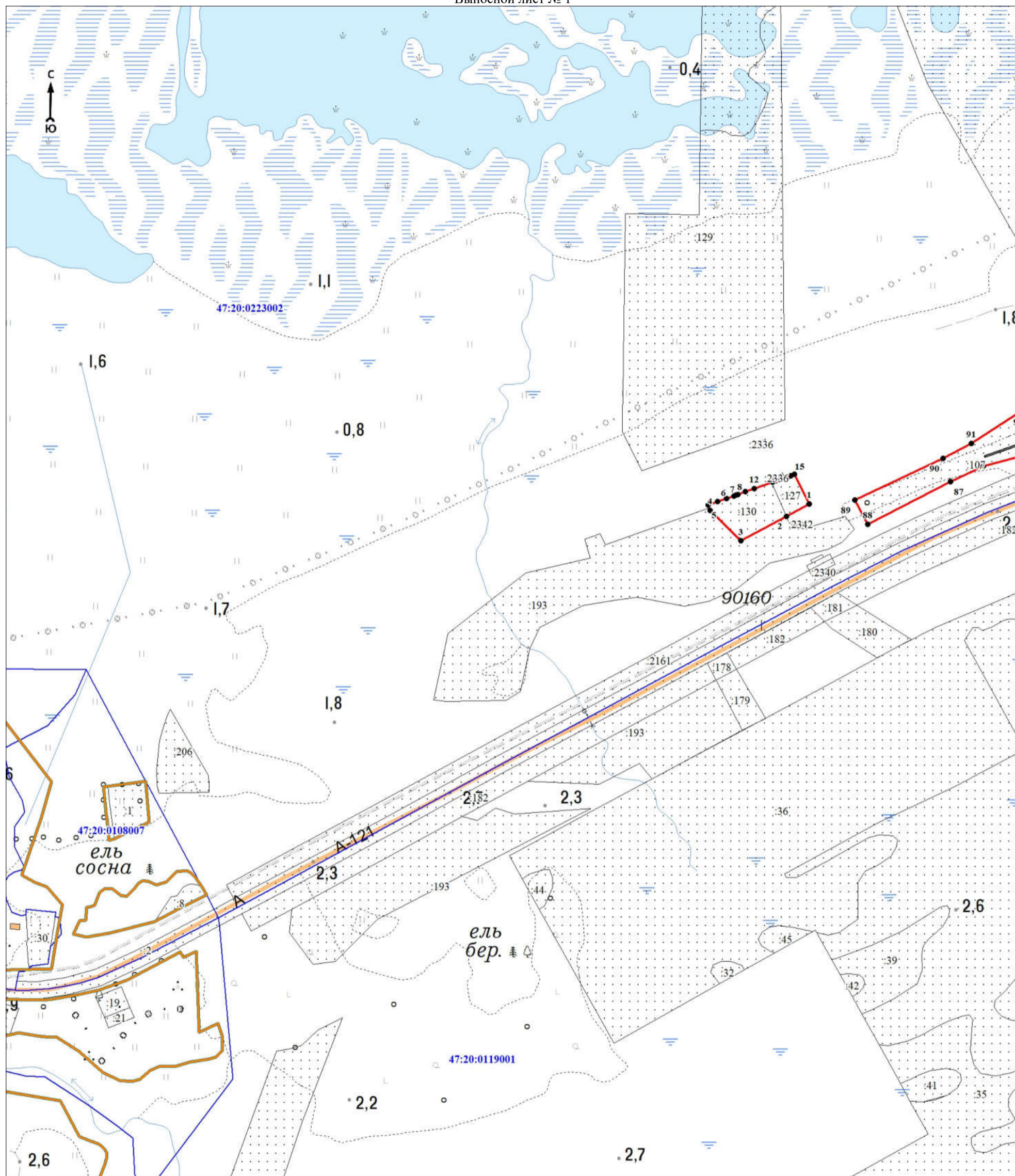
	- характерная точка границы объекта
	- уточняемая (изменяемая) часть границы объекта
	- существующая часть границы объекта, сведения о которой содержатся в Едином государственном реестре недвижимости
	- граница кадастрового квартала
47:20:0000000	- номер кадастрового квартала
	- существующие границы земельного участка, имеющиеся в Едином государственном реестре недвижимости, сведения о которых достаточны для определения их местоположения
:1	- обозначение земельного участка, сведения о котором содержатся в Едином государственном реестре недвижимости
	- граница муниципального образования
	- граница населённого пункта, имеющиеся в Едином государственном реестре недвижимости, сведения о которых достаточны для определения их местоположения
	- граница населённого пункта, имеющиеся в генеральном плане "Усть-Лужского сельского поселения" Кингисеппского муниципального района Ленинградской области, сведения о которых достаточны для определения их местоположения
п. Усть-Луга	- наименование населённого пункта
1	- область и номер выносного листа

Подпись _____

Дата « ____ » _____ 20 г.

Место для оттиска печати (при наличии) лица, составившего описание местоположения границ объекта

План границ объекта
Выносной лист № 1



Масштаб 1:5000

Используемые условные знаки и обозначения:

Условные обозначения представлены на листе 6

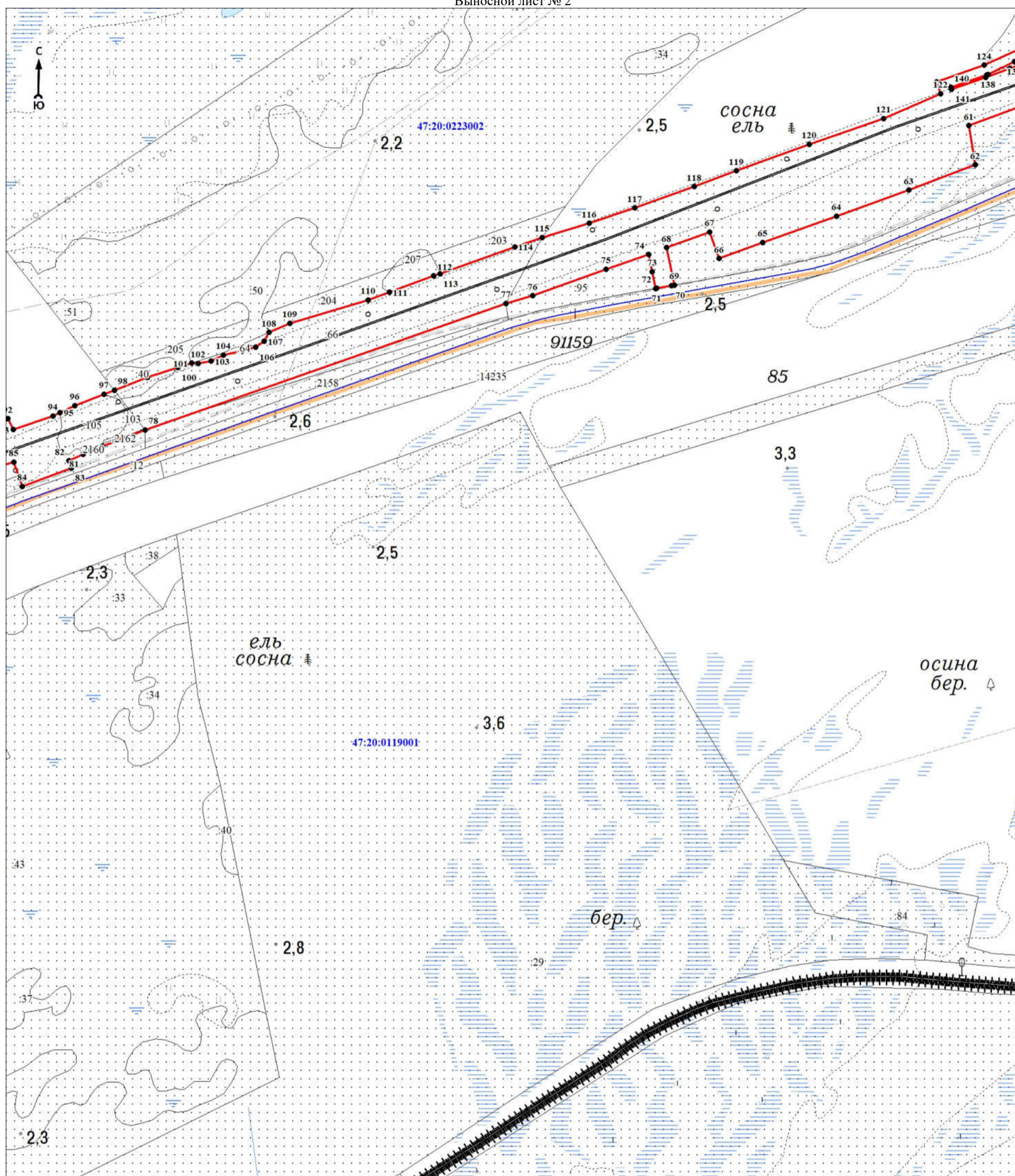
Подпись _____

Дата « » 20 г.

Место для оттиска печати (при наличии) лица, составившего описание местоположения границ объекта

План границ объекта

Выносной лист № 2



Масштаб 1:5000

Используемые условные знаки и обозначения:

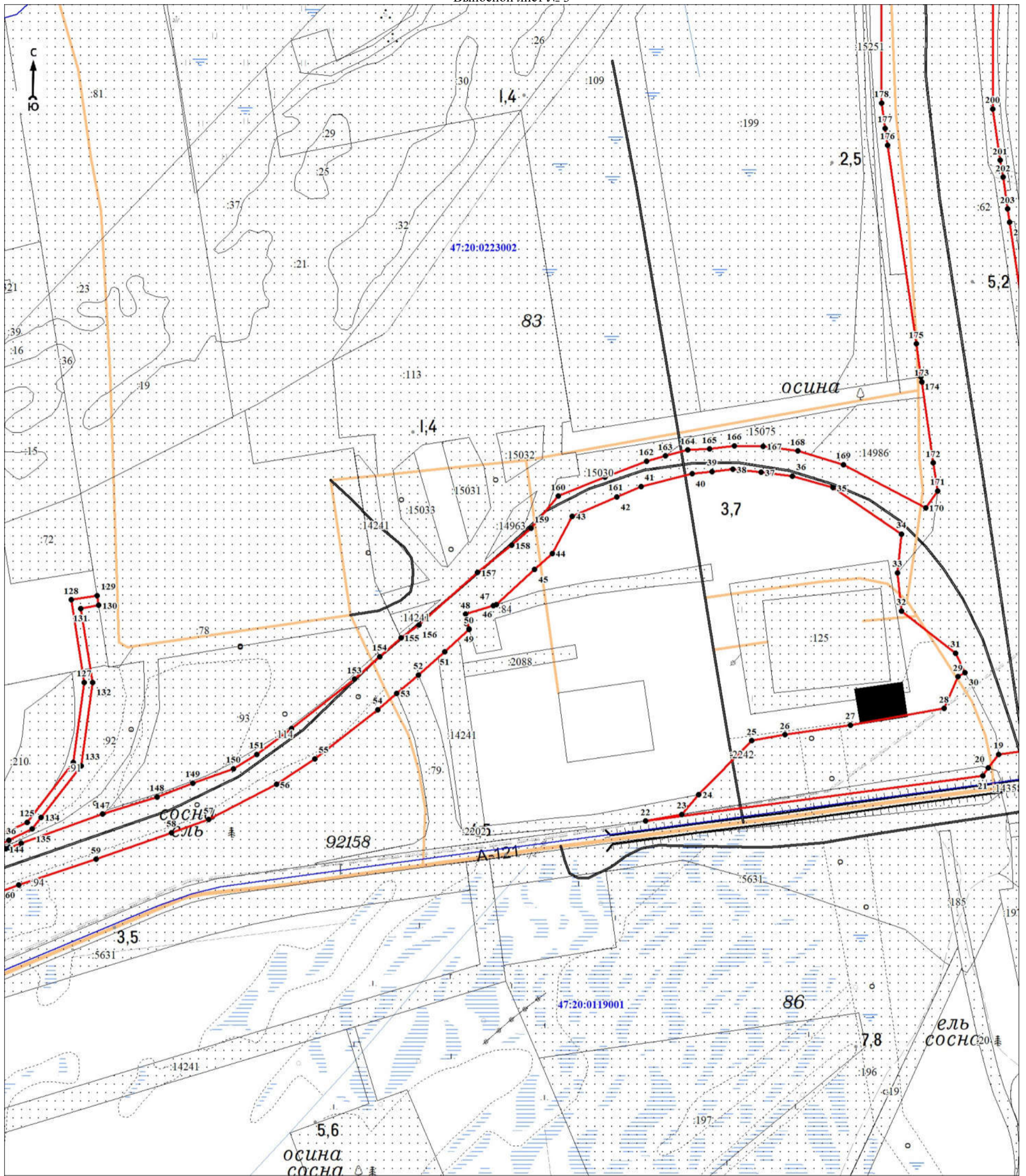
Условные обозначения представлены на листе 6

Подпись _____

Дата « » 20 г.

Место для оттиска печати (при наличии) лица, составившего описание местоположения границ объекта

План границ объекта
Выносной лист № 3



Масштаб 1:5000

Используемые условные знаки и обозначения:

Условные обозначения представлены на листе 6

Подпись _____

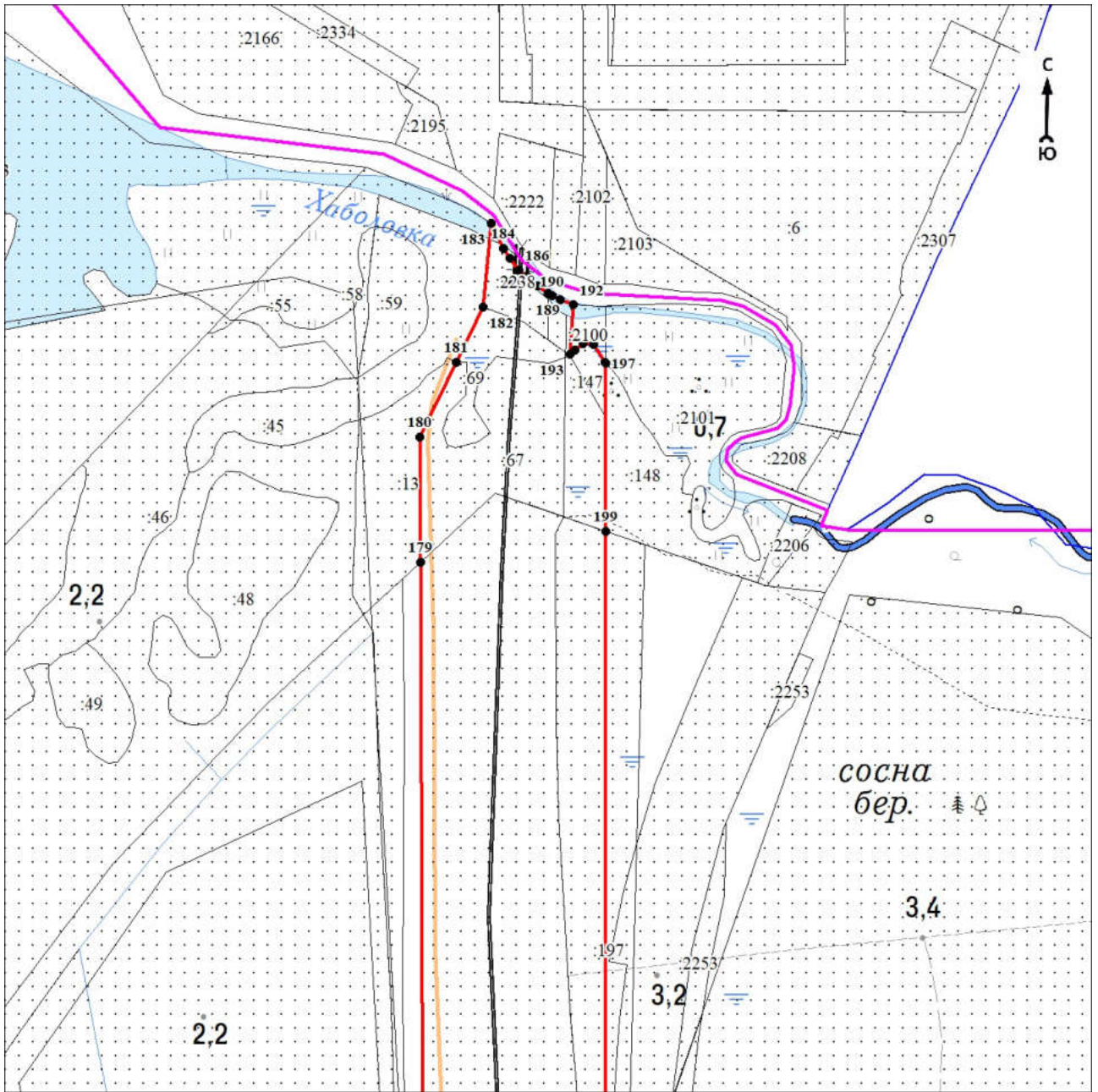
Дата « » 20 г.

Место для оттиска печати (при наличии) лица, составившего описание местоположения границ объекта

Раздел 4

План границ объекта

Выносной лист № 4



Масштаб 1:5000

Используемые условные знаки и обозначения:

Условные обозначения представлены на листе 6

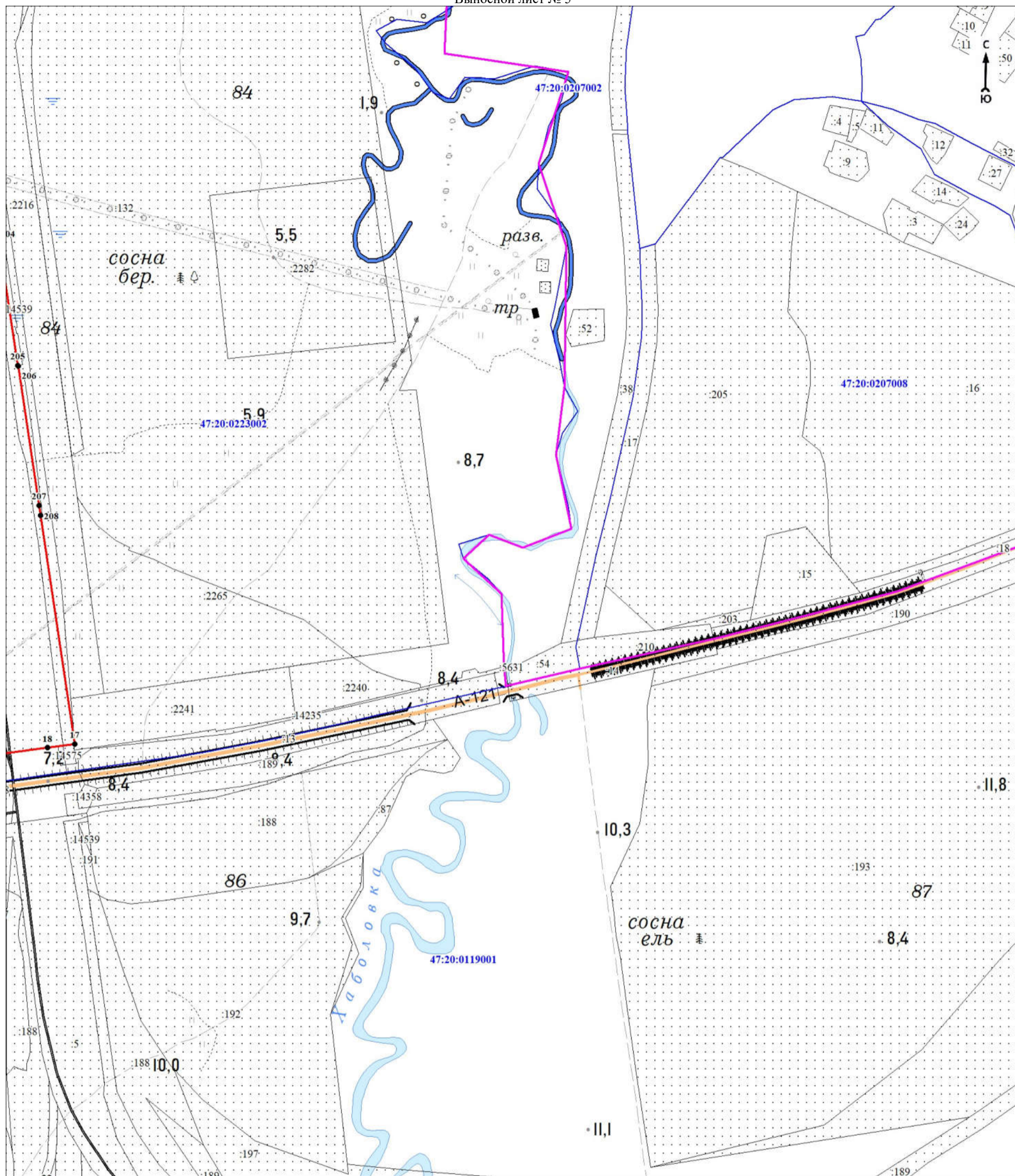
Подпись _____

Дата « ____ » _____ 20 г.

Место для оттиска печати (при наличии) лица, составившего описание местоположения границ объекта

План границ объекта

Выносной лист № 5



Масштаб 1:5000

Используемые условные знаки и обозначения:

Условные обозначения представлены на листе 6

Подпись _____

Дата « ___ » _____ 20 г.

Место для оттиска печати (при наличии) лица, составившего описание местоположения границ объекта

ОПИСАНИЕ МЕСТОПОЛОЖЕНИЯ ГРАНИЦ
Зона транспортной инфраструктуры Т1 (Часть 2)

(наименование объекта, местоположение границ которого описано (далее - объект))

Раздел 1

Сведения об объекте		
№ п/п	Характеристики объекта	Описание характеристик
1	2	3
1	Местоположение объекта	Ленинградская область, Кингисеппский муниципальный район, Усть-Лужское сельское поселение, посёлок Усть-Луга
2	Площадь объекта ± величина погрешности определения площади ($P \pm \Delta P$), м ²	4422497 ± 51523
3	Иные характеристики объекта	-

Раздел 2

Сведения о местоположении границ объекта					
1. Система координат МСК 47 зона 1					
2. Сведения о характерных точках границ объекта					
Обозначение характерных точек границ	Координаты, м		Метод определения координат характерной точки	Средняя квадратическая погрешность положения характерной точки (Mt), м	Описание обозначения точки на местности (при наличии)
	X	Y			
1	2	3	4	5	6
1	418306,33	1258820,66	Картометрический метод	7	закрепление отсутствует
2	418304,36	1258853,23	Картометрический метод	7	закрепление отсутствует
3	418296,85	1258880,82	Картометрический метод	7	закрепление отсутствует
4	418282,40	1258912,47	Картометрический метод	7	закрепление отсутствует
5	418278,80	1258927,49	Картометрический метод	7	закрепление отсутствует
6	418282,15	1258949,96	Картометрический метод	7	закрепление отсутствует
7	418313,80	1259072,02	Картометрический метод	7	закрепление отсутствует
8	418365,17	1259269,84	Картометрический метод	7	закрепление отсутствует
9	418393,65	1259380,09	Картометрический метод	7	закрепление отсутствует
10	418397,51	1259424,59	Картометрический метод	7	закрепление отсутствует
11	418381,29	1259478,35	Картометрический метод	7	закрепление отсутствует
12	418339,11	1259565,20	Картометрический метод	7	закрепление отсутствует
13	418272,45	1259702,07	Картометрический метод	7	закрепление отсутствует
14	418234,43	1259780,38	Картометрический метод	7	закрепление отсутствует
15	418232,65	1259784,05	Картометрический метод	7	закрепление отсутствует
16	418215,58	1259810,09	Картометрический метод	7	закрепление отсутствует
17	418185,57	1259837,35	Картометрический метод	7	закрепление отсутствует
18	418155,59	1259867,67	Картометрический метод	7	закрепление отсутствует
19	418022,17	1260006,26	Картометрический метод	7	закрепление отсутствует
20	418009,55	1260021,06	Картометрический метод	7	закрепление отсутствует
21	417991,21	1260052,40	Картометрический метод	7	закрепление отсутствует
22	417979,97	1260073,64	Картометрический метод	7	закрепление отсутствует
23	417974,13	1260085,26	Картометрический метод	7	закрепление отсутствует
24	417966,76	1260109,25	Картометрический метод	7	закрепление отсутствует
25	417965,48	1260142,82	Картометрический метод	7	закрепление отсутствует
26	417967,32	1260158,74	Картометрический метод	7	закрепление отсутствует
27	417975,06	1260186,80	Картометрический метод	7	закрепление отсутствует
28	417985,34	1260206,88	Картометрический метод	7	закрепление отсутствует
29	418002,18	1260240,76	Картометрический метод	7	закрепление отсутствует
30	418007,21	1260241,80	Картометрический метод	7	закрепление отсутствует
31	418009,00	1260246,05	Картометрический метод	7	закрепление отсутствует
32	418008,38	1260247,26	Картометрический метод	7	закрепление отсутствует
33	418012,19	1260253,87	Картометрический метод	7	закрепление отсутствует
34	418003,52	1260259,80	Картометрический метод	7	закрепление отсутствует
35	417998,07	1260263,47	Картометрический метод	7	закрепление отсутствует
36	417993,55	1260264,85	Картометрический метод	7	закрепление отсутствует
37	417989,75	1260264,84	Картометрический метод	7	закрепление отсутствует
38	417988,84	1260257,54	Картометрический метод	7	закрепление отсутствует

Сведения о местоположении границ объекта

1. Система координат МСК 47 зона 1

2. Сведения о характерных точках границ объекта

Обозначение характерных точек границ	Координаты, м		Метод определения координат характерной точки	Средняя квадратическая погрешность	Описание обозначения точки на местности (ппи)
	X	Y			
39	417988,48	1260257,51	Картометрический метод	7	закрепление отсутствует
40	417984,60	1260254,76	Картометрический метод	7	закрепление отсутствует
41	417985,64	1260250,11	Картометрический метод	7	закрепление отсутствует
42	417968,23	1260215,14	Картометрический метод	7	закрепление отсутствует
43	417957,48	1260194,15	Картометрический метод	7	закрепление отсутствует
44	417951,65	1260177,46	Картометрический метод	7	закрепление отсутствует
45	417948,60	1260162,24	Картометрический метод	7	закрепление отсутствует
46	417945,34	1260132,65	Картометрический метод	7	закрепление отсутствует
47	417942,65	1260128,15	Картометрический метод	7	закрепление отсутствует
48	417941,26	1260126,86	Картометрический метод	7	закрепление отсутствует
49	417900,37	1260108,48	Картометрический метод	7	закрепление отсутствует
50	417899,89	1260107,43	Картометрический метод	7	закрепление отсутствует
51	417888,89	1260099,35	Картометрический метод	7	закрепление отсутствует
52	417885,69	1260101,74	Картометрический метод	7	закрепление отсутствует
53	417877,98	1260098,14	Картометрический метод	7	закрепление отсутствует
54	417877,21	1260099,92	Картометрический метод	7	закрепление отсутствует
55	417832,16	1260078,53	Картометрический метод	7	закрепление отсутствует
56	417832,61	1260077,56	Картометрический метод	7	закрепление отсутствует
57	417730,03	1260029,49	Картометрический метод	7	закрепление отсутствует
58	417707,53	1260019,15	Картометрический метод	7	закрепление отсутствует
59	417680,90	1260007,24	Картометрический метод	7	закрепление отсутствует
60	417680,44	1260008,25	Картометрический метод	7	закрепление отсутствует
61	417633,56	1259986,51	Картометрический метод	7	закрепление отсутствует
62	417626,07	1259983,03	Картометрический метод	7	закрепление отсутствует
63	417602,42	1259971,95	Картометрический метод	7	закрепление отсутствует
64	417526,88	1259936,63	Картометрический метод	7	закрепление отсутствует
65	417460,54	1259905,56	Картометрический метод	7	закрепление отсутствует
66	417384,31	1259869,85	Картометрический метод	7	закрепление отсутствует
67	417364,11	1259860,46	Картометрический метод	7	закрепление отсутствует
68	417325,38	1259842,44	Картометрический метод	7	закрепление отсутствует
69	417325,49	1259842,03	Картометрический метод	7	закрепление отсутствует
70	417282,60	1259822,55	Картометрический метод	7	закрепление отсутствует
71	417268,46	1259817,72	Картометрический метод	7	закрепление отсутствует
72	417262,38	1259817,07	Картометрический метод	7	закрепление отсутствует
73	417250,98	1259817,39	Картометрический метод	7	закрепление отсутствует
74	417250,57	1259815,00	Картометрический метод	7	закрепление отсутствует
75	417244,09	1259815,30	Картометрический метод	7	закрепление отсутствует
76	417231,13	1259818,55	Картометрический метод	7	закрепление отсутствует
77	417229,83	1259819,35	Картометрический метод	7	закрепление отсутствует
78	417199,28	1259825,41	Картометрический метод	7	закрепление отсутствует
79	417199,49	1259826,56	Картометрический метод	7	закрепление отсутствует
80	417183,98	1259829,48	Картометрический метод	7	закрепление отсутствует
81	417182,51	1259829,76	Картометрический метод	7	закрепление отсутствует
82	417150,50	1259838,25	Картометрический метод	7	закрепление отсутствует
83	417149,46	1259838,53	Картометрический метод	7	закрепление отсутствует
84	417149,01	1259836,74	Картометрический метод	7	закрепление отсутствует
85	417112,64	1259844,60	Картометрический метод	7	закрепление отсутствует
86	417112,86	1259845,88	Картометрический метод	7	закрепление отсутствует
87	417079,86	1259853,21	Картометрический метод	7	закрепление отсутствует
88	417071,83	1259854,67	Картометрический метод	7	закрепление отсутствует
89	417071,18	1259852,66	Картометрический метод	7	закрепление отсутствует
90	417030,37	1259862,24	Картометрический метод	7	закрепление отсутствует
91	417030,54	1259863,05	Картометрический метод	7	закрепление отсутствует
92	417024,31	1259865,05	Картометрический метод	7	закрепление отсутствует
93	417001,45	1259875,59	Картометрический метод	7	закрепление отсутствует
94	416911,40	1259924,00	Картометрический метод	7	закрепление отсутствует
95	416907,74	1259926,05	Картометрический метод	7	закрепление отсутствует
96	416907,01	1259924,37	Картометрический метод	7	закрепление отсутствует
97	416889,67	1259933,77	Картометрический метод	7	закрепление отсутствует

Сведения о местоположении границ объекта

1. Система координат МСК 47 зона 1

2. Сведения о характерных точках границ объекта

Обозначение характерных точек границ	Координаты, м		Метод определения координат характерной точки	Средняя квадратическая погрешность	Описание обозначения точки на местности (ппи)
	X	Y			
98	416862,88	1259948,20	Картометрический метод	7	закрепление отсутствует
99	416826,41	1259967,83	Картометрический метод	7	закрепление отсутствует
100	416827,50	1259971,01	Картометрический метод	7	закрепление отсутствует
101	416825,08	1259972,34	Картометрический метод	7	закрепление отсутствует
102	416766,60	1260004,43	Картометрический метод	7	закрепление отсутствует
103	416764,54	1260005,56	Картометрический метод	7	закрепление отсутствует
104	416757,25	1260009,56	Картометрический метод	7	закрепление отсутствует
105	416705,93	1260036,75	Картометрический метод	7	закрепление отсутствует
106	416646,23	1260068,83	Картометрический метод	7	закрепление отсутствует
107	416603,87	1260092,50	Картометрический метод	7	закрепление отсутствует
108	416537,96	1260127,34	Картометрический метод	7	закрепление отсутствует
109	416455,56	1260171,60	Картометрический метод	7	закрепление отсутствует
110	416423,91	1260185,45	Картометрический метод	7	закрепление отсутствует
111	416305,09	1260230,25	Картометрический метод	7	закрепление отсутствует
112	416220,28	1260263,66	Картометрический метод	7	закрепление отсутствует
113	416179,88	1260279,24	Картометрический метод	7	закрепление отсутствует
114	416110,05	1260306,31	Картометрический метод	7	закрепление отсутствует
115	416078,01	1260316,94	Картометрический метод	7	закрепление отсутствует
116	415866,31	1260377,16	Картометрический метод	7	закрепление отсутствует
117	415547,76	1260464,77	Картометрический метод	7	закрепление отсутствует
118	415519,51	1260473,73	Картометрический метод	7	закрепление отсутствует
119	415420,33	1260501,84	Картометрический метод	7	закрепление отсутствует
120	415362,90	1260509,31	Картометрический метод	7	закрепление отсутствует
121	415344,28	1260507,76	Картометрический метод	7	закрепление отсутствует
122	415253,13	1260493,64	Картометрический метод	7	закрепление отсутствует
123	415224,07	1260497,31	Картометрический метод	7	закрепление отсутствует
124	415125,36	1260520,64	Картометрический метод	7	закрепление отсутствует
125	415072,46	1260532,65	Картометрический метод	7	закрепление отсутствует
126	414994,11	1260551,13	Картометрический метод	7	закрепление отсутствует
127	414962,10	1260559,22	Картометрический метод	7	закрепление отсутствует
128	414931,61	1260566,19	Картометрический метод	7	закрепление отсутствует
129	414899,96	1260573,37	Картометрический метод	7	закрепление отсутствует
130	414775,73	1260604,15	Картометрический метод	7	закрепление отсутствует
131	414609,98	1260642,83	Картометрический метод	7	закрепление отсутствует
132	414581,23	1260640,69	Картометрический метод	7	закрепление отсутствует
133	414565,28	1260633,37	Картометрический метод	7	закрепление отсутствует
134	414543,25	1260606,84	Картометрический метод	7	закрепление отсутствует
135	414517,22	1260553,49	Картометрический метод	7	закрепление отсутствует
136	414505,08	1260523,30	Картометрический метод	7	закрепление отсутствует
137	414477,97	1260464,02	Картометрический метод	7	закрепление отсутствует
138	414470,24	1260429,35	Картометрический метод	7	закрепление отсутствует
139	414480,79	1260396,10	Картометрический метод	7	закрепление отсутствует
140	414624,98	1260161,86	Картометрический метод	7	закрепление отсутствует
141	414649,98	1260121,42	Картометрический метод	7	закрепление отсутствует
142	414666,04	1260097,02	Картометрический метод	7	закрепление отсутствует
143	414678,41	1260058,88	Картометрический метод	7	закрепление отсутствует
144	414787,50	1259642,61	Картометрический метод	7	закрепление отсутствует
145	414794,53	1259616,57	Картометрический метод	7	закрепление отсутствует
146	414836,00	1259462,98	Картометрический метод	7	закрепление отсутствует
147	414873,43	1259321,27	Картометрический метод	7	закрепление отсутствует
148	414971,32	1258955,29	Картометрический метод	7	закрепление отсутствует
149	415024,66	1258761,98	Картометрический метод	7	закрепление отсутствует
150	415032,31	1258746,20	Картометрический метод	7	закрепление отсутствует
151	415164,15	1258543,93	Картометрический метод	7	закрепление отсутствует
152	415394,54	1258190,72	Картометрический метод	7	закрепление отсутствует
153	415486,51	1258050,82	Картометрический метод	7	закрепление отсутствует
154	415520,52	1257994,80	Картометрический метод	7	закрепление отсутствует
155	415534,18	1257953,00	Картометрический метод	7	закрепление отсутствует
156	415568,23	1257844,35	Картометрический метод	7	закрепление отсутствует

Сведения о местоположении границ объекта

1. Система координат МСК 47 зона 1

2. Сведения о характерных точках границ объекта

Обозначение характерных точек границ	Координаты, м		Метод определения координат характерной точки	Средняя квадратическая погрешность	Описание обозначения точки на местности (ппи)
	X	Y			
157	415569,07	1257827,14	Картометрический метод	7	закрепление отсутствует
158	415551,99	1257646,60	Картометрический метод	7	закрепление отсутствует
159	415538,88	1257492,10	Картометрический метод	7	закрепление отсутствует
160	415533,76	1257476,66	Картометрический метод	7	закрепление отсутствует
161	415531,10	1257473,54	Картометрический метод	7	закрепление отсутствует
162	415546,66	1257473,69	Картометрический метод	7	закрепление отсутствует
163	415563,42	1257473,10	Картометрический метод	7	закрепление отсутствует
164	415560,31	1257477,20	Картометрический метод	7	закрепление отсутствует
165	415557,04	1257488,06	Картометрический метод	7	закрепление отсутствует
166	415569,92	1257645,01	Картометрический метод	7	закрепление отсутствует
167	415587,11	1257826,73	Картометрический метод	7	закрепление отсутствует
168	415586,10	1257847,53	Картометрический метод	7	закрепление отсутствует
169	415551,33	1257958,48	Картометрический метод	7	закрепление отсутствует
170	415536,99	1258002,36	Картометрический метод	7	закрепление отсутствует
171	415501,73	1258060,44	Картометрический метод	7	закрепление отсутствует
172	415409,59	1258200,58	Картометрический метод	7	закрепление отсутствует
173	415179,23	1258553,76	Картометрический метод	7	закрепление отсутствует
174	415048,01	1258755,07	Картометрический метод	7	закрепление отсутствует
175	415041,58	1258768,35	Картометрический метод	7	закрепление отсутствует
176	414988,69	1258960,01	Картометрический метод	7	закрепление отсутствует
177	414890,82	1259325,89	Картометрический метод	7	закрепление отсутствует
178	414853,39	1259467,63	Картометрический метод	7	закрепление отсутствует
179	414813,59	1259615,05	Картометрический метод	7	закрепление отсутствует
180	414804,89	1259647,24	Картометрический метод	7	закрепление отсутствует
181	414695,70	1260063,94	Картометрический метод	7	закрепление отсутствует
182	414682,41	1260104,88	Картометрический метод	7	закрепление отсутствует
183	414665,16	1260131,10	Картометрический метод	7	закрепление отсутствует
184	414640,30	1260171,31	Картометрический метод	7	закрепление отсутствует
185	414497,27	1260403,65	Картометрический метод	7	закрепление отсутствует
186	414488,87	1260430,17	Картометрический метод	7	закрепление отсутствует
187	414495,12	1260458,26	Картометрический метод	7	закрепление отсутствует
188	414521,62	1260516,19	Картометрический метод	7	закрепление отсутствует
189	414533,68	1260546,17	Картометрический метод	7	закрепление отсутствует
190	414558,48	1260597,00	Картометрический метод	7	закрепление отсутствует
191	414576,51	1260618,72	Картометрический метод	7	закрепление отсутствует
192	414585,80	1260622,98	Картометрический метод	7	закрепление отсутствует
193	414608,57	1260624,67	Картометрический метод	7	закрепление отсутствует
194	414771,52	1260586,65	Картометрический метод	7	закрепление отсутствует
195	414895,80	1260555,86	Картометрический метод	7	закрепление отсутствует
196	414927,61	1260548,64	Картометрический метод	7	закрепление отсутствует
197	414957,89	1260541,72	Картометрический метод	7	закрепление отсутствует
198	414989,84	1260533,64	Картометрический метод	7	закрепление отсутствует
199	415068,40	1260515,11	Картометрический метод	7	закрепление отсутствует
200	415121,30	1260503,10	Картометрический метод	7	закрепление отсутствует
201	415220,86	1260479,57	Картометрический метод	7	закрепление отсутствует
202	415253,39	1260475,47	Картометрический метод	7	закрепление отсутствует
203	415346,41	1260489,87	Картометрический метод	7	закрепление отсутствует
204	415362,48	1260491,21	Картометрический метод	7	закрепление отсутствует
205	415416,70	1260484,16	Картометрический метод	7	закрепление отсутствует
206	415514,34	1260456,49	Картометрический метод	7	закрепление отсутствует
207	415542,65	1260447,51	Картометрический метод	7	закрепление отсутствует
208	415861,46	1260359,83	Картометрический метод	7	закрепление отсутствует
209	416072,71	1260299,74	Картометрический метод	7	закрепление отсутствует
210	416103,96	1260289,37	Картометрический метод	7	закрепление отсутствует
211	416173,39	1260262,45	Картометрический метод	7	закрепление отсутствует
212	416213,75	1260246,89	Картометрический метод	7	закрепление отсутствует
213	416298,62	1260213,46	Картометрический метод	7	закрепление отсутствует
214	416417,12	1260168,78	Картометрический метод	7	закрепление отсутствует
215	416447,68	1260155,40	Картометрический метод	7	закрепление отсутствует

Сведения о местоположении границ объекта

1. Система координат МСК 47 зона 1

2. Сведения о характерных точках границ объекта

Обозначение характерных точек границ	Координаты, м		Метод определения координат характерной точки	Средняя квадратическая погрешность	Описание обозначения точки на местности (ппи)
	X	Y			
216	416529,49	1260111,45	Картометрический метод	7	закрепление отсутствует
217	416595,28	1260076,69	Картометрический метод	7	закрепление отсутствует
218	416637,58	1260053,04	Картометрический метод	7	закрепление отсутствует
219	416697,46	1260020,87	Картометрический метод	7	закрепление отсутствует
220	416748,71	1259993,71	Картометрический метод	7	закрепление отсутствует
221	416823,67	1259952,58	Картометрический метод	7	закрепление отсутствует
222	416902,73	1259908,22	Картометрический метод	7	закрепление отсутствует
223	416993,41	1259859,48	Картометрический метод	7	закрепление отсутствует
224	417012,70	1259850,58	Картометрический метод	7	закрепление отсутствует
225	417017,82	1259848,22	Картометрический метод	7	закрепление отсутствует
226	417021,21	1259847,15	Картометрический метод	7	закрепление отсутствует
227	417021,74	1259849,45	Картометрический метод	7	закрепление отсутствует
228	417033,65	1259846,93	Картометрический метод	7	закрепление отсутствует
229	417055,55	1259842,24	Картометрический метод	7	закрепление отсутствует
230	417067,23	1259839,93	Картометрический метод	7	закрепление отсутствует
231	417066,51	1259837,34	Картометрический метод	7	закрепление отсутствует
232	417107,62	1259828,57	Картометрический метод	7	закрепление отсутствует
233	417143,03	1259821,61	Картометрический метод	7	закрепление отсутствует
234	417172,38	1259813,82	Картометрический метод	7	закрепление отсутствует
235	417172,87	1259816,10	Картометрический метод	7	закрепление отсутствует
236	417229,16	1259804,62	Картометрический метод	7	закрепление отсутствует
237	417228,94	1259802,69	Картометрический метод	7	закрепление отсутствует
238	417245,80	1259799,53	Картометрический метод	7	закрепление отсутствует
239	417263,08	1259799,04	Картометрический метод	7	закрепление отсутствует
240	417272,31	1259800,35	Картометрический метод	7	закрепление отсутствует
241	417279,43	1259803,00	Картометрический метод	7	закрепление отсутствует
242	417308,86	1259814,47	Картометрический метод	7	закрепление отсутствует
243	417308,59	1259816,41	Картометрический метод	7	закрепление отсутствует
244	417318,08	1259820,00	Картометрический метод	7	закрепление отсутствует
245	417318,51	1259819,08	Картометрический метод	7	закрепление отсутствует
246	417372,71	1259843,72	Картометрический метод	7	закрепление отсутствует
247	417392,48	1259852,70	Картометрический метод	7	закрепление отсутствует
248	417427,29	1259869,40	Картометрический метод	7	закрепление отсутствует
249	417427,69	1259868,62	Картометрический метод	7	закрепление отсутствует
250	417496,68	1259900,94	Картометрический метод	7	закрепление отсутствует
251	417506,54	1259905,56	Картометрический метод	7	закрепление отсутствует
252	417521,75	1259912,59	Картометрический метод	7	закрепление отсутствует
253	417572,86	1259936,21	Картометрический метод	7	закрепление отсутствует
254	417603,28	1259950,26	Картометрический метод	7	закрепление отсутствует
255	417613,90	1259955,17	Картометрический метод	7	закрепление отсутствует
256	417620,47	1259958,21	Картометрический метод	7	закрепление отсутствует
257	417674,20	1259983,04	Картометрический метод	7	закрепление отсутствует
258	417720,99	1260004,66	Картометрический метод	7	закрепление отсутствует
259	417722,16	1260005,20	Картометрический метод	7	закрепление отсутствует
260	417731,80	1260009,39	Картометрический метод	7	закрепление отсутствует
261	417741,27	1260013,76	Картометрический метод	7	закрепление отсутствует
262	417757,13	1260021,39	Картометрический метод	7	закрепление отсутствует
263	417770,75	1260027,68	Картометрический метод	7	закрепление отсутствует
264	417810,13	1260045,86	Картометрический метод	7	закрепление отсутствует
265	417842,84	1260060,96	Картометрический метод	7	закрепление отсутствует
266	417879,85	1260078,06	Картометрический метод	7	закрепление отсутствует
267	417911,71	1260092,74	Картометрический метод	7	закрепление отсутствует
268	417911,30	1260093,65	Картометрический метод	7	закрепление отсутствует
269	417934,72	1260104,17	Картометрический метод	7	закрепление отсутствует
270	417943,59	1260108,16	Картометрический метод	7	закрепление отсутствует
271	417945,22	1260108,15	Картометрический метод	7	закрепление отсутствует
272	417948,10	1260105,99	Картометрический метод	7	закрепление отсутствует
273	417956,43	1260078,15	Картометрический метод	7	закрепление отсутствует
274	417963,08	1260064,93	Картометрический метод	7	закрепление отсутствует

Сведения о местоположении границ объекта

1. Система координат МСК 47 зона 1

2. Сведения о характерных точках границ объекта

Обозначение характерных точек границ	Координаты, м		Метод определения координат характерной точки	Средняя квадратическая погрешность	Описание обозначения точки на местности (ппи)
	X	Y			
275	417974,61	1260043,15	Картометрический метод	7	закрепление отсутствует
276	417994,00	1260010,01	Картометрический метод	7	закрепление отсутствует
277	418008,09	1259993,50	Картометрический метод	7	закрепление отсутствует
278	418141,99	1259854,40	Картометрический метод	7	закрепление отсутствует
279	418172,41	1259823,62	Картометрический метод	7	закрепление отсутствует
280	418201,02	1259797,65	Картометрический метод	7	закрепление отсутствует
281	418216,10	1259774,65	Картометрический метод	7	закрепление отсутствует
282	418255,36	1259693,77	Картометрический метод	7	закрепление отсутствует
283	418322,03	1259556,89	Картометрический метод	7	закрепление отсутствует
284	418363,54	1259471,42	Картометрический метод	7	закрепление отсутствует
285	418378,26	1259422,59	Картометрический метод	7	закрепление отсутствует
286	418374,85	1259383,30	Картометрический метод	7	закрепление отсутствует
287	418354,40	1259303,84	Картометрический метод	7	закрепление отсутствует
288	418295,41	1259076,78	Картометрический метод	7	закрепление отсутствует
289	418263,51	1258953,76	Картометрический метод	7	закрепление отсутствует
290	418259,46	1258926,64	Картометрический метод	7	закрепление отсутствует
291	418264,36	1258906,25	Картометрический метод	7	закрепление отсутствует
292	418278,92	1258874,34	Картометрический метод	7	закрепление отсутствует
293	418285,51	1258850,13	Картометрический метод	7	закрепление отсутствует
294	418287,05	1258824,80	Картометрический метод	7	закрепление отсутствует
295	418278,46	1258808,45	Картометрический метод	7	закрепление отсутствует
296	418257,76	1258788,21	Картометрический метод	7	закрепление отсутствует
297	418221,18	1258751,79	Картометрический метод	7	закрепление отсутствует
298	418088,28	1258622,14	Картометрический метод	7	закрепление отсутствует
299	418059,00	1258598,24	Картометрический метод	7	закрепление отсутствует
300	418031,40	1258586,44	Картометрический метод	7	закрепление отсутствует
301	417909,86	1258547,88	Картометрический метод	7	закрепление отсутствует
302	417858,64	1258531,61	Картометрический метод	7	закрепление отсутствует
303	417816,27	1258503,08	Картометрический метод	7	закрепление отсутствует
304	417810,37	1258495,99	Картометрический метод	7	закрепление отсутствует
305	417765,99	1258441,03	Картометрический метод	7	закрепление отсутствует
306	417703,84	1258364,23	Картометрический метод	7	закрепление отсутствует
307	417654,00	1258302,70	Картометрический метод	7	закрепление отсутствует
308	417615,85	1258255,42	Картометрический метод	7	закрепление отсутствует
309	417580,82	1258225,45	Картометрический метод	7	закрепление отсутствует
310	417498,59	1258201,21	Картометрический метод	7	закрепление отсутствует
311	417306,78	1258172,05	Картометрический метод	7	закрепление отсутствует
312	417200,18	1258155,65	Картометрический метод	7	закрепление отсутствует
313	417158,86	1258149,32	Картометрический метод	7	закрепление отсутствует
314	417030,57	1258129,64	Картометрический метод	7	закрепление отсутствует
315	416918,83	1258112,64	Картометрический метод	7	закрепление отсутствует
316	416758,83	1258088,52	Картометрический метод	7	закрепление отсутствует
317	416716,76	1258082,15	Картометрический метод	7	закрепление отсутствует
318	416677,12	1258074,11	Картометрический метод	7	закрепление отсутствует
319	416648,24	1258062,11	Картометрический метод	7	закрепление отсутствует
320	416602,44	1258034,21	Картометрический метод	7	закрепление отсутствует
321	416557,54	1258006,61	Картометрический метод	7	закрепление отсутствует
322	416455,84	1257944,67	Картометрический метод	7	закрепление отсутствует
323	416450,49	1257941,41	Картометрический метод	7	закрепление отсутствует
324	416410,34	1257916,99	Картометрический метод	7	закрепление отсутствует
325	416362,41	1257887,68	Картометрический метод	7	закрепление отсутствует
326	416236,36	1257810,14	Картометрический метод	7	закрепление отсутствует
327	415981,26	1257658,51	Картометрический метод	7	закрепление отсутствует
328	415977,68	1257663,21	Картометрический метод	7	закрепление отсутствует
329	415973,41	1257660,44	Картометрический метод	7	закрепление отсутствует
330	415976,47	1257655,62	Картометрический метод	7	закрепление отсутствует
331	415898,60	1257608,69	Картометрический метод	7	закрепление отсутствует
332	415878,10	1257589,48	Картометрический метод	7	закрепление отсутствует
333	415830,62	1257517,07	Картометрический метод	7	закрепление отсутствует

Сведения о местоположении границ объекта

1. Система координат МСК 47 зона 1

2. Сведения о характерных точках границ объекта

Обозначение характерных точек границ	Координаты, м		Метод определения координат характерной точки	Средняя квадратическая погрешность	Описание обозначения точки на местности (ппи)
	X	Y			
334	415818,25	1257496,19	Картометрический метод	7	закрепление отсутствует
335	415808,01	1257472,15	Картометрический метод	7	закрепление отсутствует
336	415801,13	1257439,55	Картометрический метод	7	закрепление отсутствует
337	415800,73	1257403,84	Картометрический метод	7	закрепление отсутствует
338	415819,09	1257247,75	Картометрический метод	7	закрепление отсутствует
339	415817,10	1257223,87	Картометрический метод	7	закрепление отсутствует
340	415807,89	1257199,14	Картометрический метод	7	закрепление отсутствует
341	415795,42	1257180,74	Картометрический метод	7	закрепление отсутствует
342	415776,65	1257164,42	Картометрический метод	7	закрепление отсутствует
343	415675,84	1257091,59	Картометрический метод	7	закрепление отсутствует
344	415508,51	1256975,67	Картометрический метод	7	закрепление отсутствует
345	415445,81	1256915,26	Картометрический метод	7	закрепление отсутствует
346	415434,44	1256892,89	Картометрический метод	7	закрепление отсутствует
347	415352,25	1256659,24	Картометрический метод	7	закрепление отсутствует
348	415316,39	1256602,78	Картометрический метод	7	закрепление отсутствует
349	415285,38	1256571,24	Картометрический метод	7	закрепление отсутствует
350	414900,69	1256208,06	Картометрический метод	7	закрепление отсутствует
351	414883,60	1256188,76	Картометрический метод	7	закрепление отсутствует
352	414868,33	1256165,75	Картометрический метод	7	закрепление отсутствует
353	414736,60	1255898,38	Картометрический метод	7	закрепление отсутствует
354	414724,73	1255846,89	Картометрический метод	7	закрепление отсутствует
355	414728,98	1255811,41	Картометрический метод	7	закрепление отсутствует
356	414784,87	1255635,53	Картометрический метод	7	закрепление отсутствует
357	414797,07	1255594,66	Картометрический метод	7	закрепление отсутствует
358	414816,07	1255506,68	Картометрический метод	7	закрепление отсутствует
359	414827,85	1255458,99	Картометрический метод	7	закрепление отсутствует
360	414826,45	1255443,21	Картометрический метод	7	закрепление отсутствует
361	414790,69	1255352,79	Картометрический метод	7	закрепление отсутствует
362	414664,61	1255133,65	Картометрический метод	7	закрепление отсутствует
363	414630,52	1255073,49	Картометрический метод	7	закрепление отсутствует
364	414623,21	1255058,63	Картометрический метод	7	закрепление отсутствует
365	414602,44	1255033,73	Картометрический метод	7	закрепление отсутствует
366	414592,52	1255025,77	Картометрический метод	7	закрепление отсутствует
367	414532,02	1255002,26	Картометрический метод	7	закрепление отсутствует
368	414218,56	1254928,68	Картометрический метод	7	закрепление отсутствует
369	414218,46	1254929,21	Картометрический метод	7	закрепление отсутствует
370	414206,76	1254926,42	Картометрический метод	7	закрепление отсутствует
371	414206,87	1254925,92	Картометрический метод	7	закрепление отсутствует
372	414202,32	1254924,87	Картометрический метод	7	закрепление отсутствует
373	414154,17	1254923,23	Картометрический метод	7	закрепление отсутствует
374	413964,56	1254934,12	Картометрический метод	7	закрепление отсутствует
375	413842,54	1254939,78	Картометрический метод	7	закрепление отсутствует
376	413818,09	1254941,55	Картометрический метод	7	закрепление отсутствует
377	413792,52	1254947,53	Картометрический метод	7	закрепление отсутствует
378	413761,62	1254962,68	Картометрический метод	7	закрепление отсутствует
379	413690,54	1255003,66	Картометрический метод	7	закрепление отсутствует
380	413647,23	1255029,18	Картометрический метод	7	закрепление отсутствует
381	413625,30	1255045,26	Картометрический метод	7	закрепление отсутствует
382	413605,77	1255064,75	Картометрический метод	7	закрепление отсутствует
383	413589,09	1255089,13	Картометрический метод	7	закрепление отсутствует
384	413576,22	1255121,71	Картометрический метод	7	закрепление отсутствует
385	413571,65	1255138,48	Картометрический метод	7	закрепление отсутствует
386	413563,88	1255166,63	Картометрический метод	7	закрепление отсутствует
387	413547,47	1255230,27	Картометрический метод	7	закрепление отсутствует
388	413536,84	1255256,02	Картометрический метод	7	закрепление отсутствует
389	413517,22	1255285,06	Картометрический метод	7	закрепление отсутствует
390	413460,03	1255328,49	Картометрический метод	7	закрепление отсутствует
391	413424,62	1255341,98	Картометрический метод	7	закрепление отсутствует
392	413385,85	1255347,80	Картометрический метод	7	закрепление отсутствует

Сведения о местоположении границ объекта

1. Система координат МСК 47 зона 1

2. Сведения о характерных точках границ объекта

Обозначение характерных точек границ	Координаты, м		Метод определения координат характерной точки	Средняя квадратическая погрешность	Описание обозначения точки на местности (ппи)
	X	Y			
393	413248,77	1255352,99	Картометрический метод	7	закрепление отсутствует
394	413229,09	1255352,55	Картометрический метод	7	закрепление отсутствует
395	413169,09	1255339,37	Картометрический метод	7	закрепление отсутствует
396	413153,14	1255330,67	Картометрический метод	7	закрепление отсутствует
397	413087,75	1255287,98	Картометрический метод	7	закрепление отсутствует
398	412971,95	1255214,32	Картометрический метод	7	закрепление отсутствует
399	412959,64	1255205,53	Картометрический метод	7	закрепление отсутствует
400	412925,94	1255191,55	Картометрический метод	7	закрепление отсутствует
401	412909,46	1255186,49	Картометрический метод	7	закрепление отсутствует
402	412631,41	1255103,98	Картометрический метод	7	закрепление отсутствует
403	412404,95	1255036,28	Картометрический метод	7	закрепление отсутствует
404	412382,10	1255032,28	Картометрический метод	7	закрепление отсутствует
405	412358,55	1255031,35	Картометрический метод	7	закрепление отсутствует
406	412115,61	1255042,15	Картометрический метод	7	закрепление отсутствует
407	412083,82	1255040,35	Картометрический метод	7	закрепление отсутствует
408	412056,49	1255034,50	Картометрический метод	7	закрепление отсутствует
409	411738,39	1254939,25	Картометрический метод	7	закрепление отсутствует
410	411737,75	1254941,99	Картометрический метод	7	закрепление отсутствует
411	411725,69	1254938,93	Картометрический метод	7	закрепление отсутствует
412	411726,51	1254935,69	Картометрический метод	7	закрепление отсутствует
413	411645,42	1254912,19	Картометрический метод	7	закрепление отсутствует
414	411429,19	1254851,70	Картометрический метод	7	закрепление отсутствует
415	411418,82	1254848,94	Картометрический метод	7	закрепление отсутствует
416	411381,87	1254844,00	Картометрический метод	7	закрепление отсутствует
417	411353,11	1254847,96	Картометрический метод	7	закрепление отсутствует
418	411051,40	1254922,09	Картометрический метод	7	закрепление отсутствует
419	411018,64	1254923,09	Картометрический метод	7	закрепление отсутствует
420	410932,77	1254913,76	Картометрический метод	7	закрепление отсутствует
421	410013,37	1254816,39	Картометрический метод	7	закрепление отсутствует
422	409918,65	1254806,88	Картометрический метод	7	закрепление отсутствует
423	409869,57	1254807,20	Картометрический метод	7	закрепление отсутствует
424	409833,41	1254811,80	Картометрический метод	7	закрепление отсутствует
425	409805,27	1254816,85	Картометрический метод	7	закрепление отсутствует
426	409566,07	1254853,14	Картометрический метод	7	закрепление отсутствует
427	409543,29	1254856,55	Картометрический метод	7	закрепление отсутствует
428	409500,41	1254854,96	Картометрический метод	7	закрепление отсутствует
429	409476,17	1254848,00	Картометрический метод	7	закрепление отсутствует
430	409438,57	1254828,77	Картометрический метод	7	закрепление отсутствует
431	409416,42	1254810,62	Картометрический метод	7	закрепление отсутствует
432	409360,82	1254755,61	Картометрический метод	7	закрепление отсутствует
433	409169,35	1254566,14	Картометрический метод	7	закрепление отсутствует
434	409160,66	1254556,48	Картометрический метод	7	закрепление отсутствует
435	409125,99	1254512,28	Картометрический метод	7	закрепление отсутствует
436	408935,86	1254252,02	Картометрический метод	7	закрепление отсутствует
437	408915,97	1254229,27	Картометрический метод	7	закрепление отсутствует
438	408909,62	1254223,48	Картометрический метод	7	закрепление отсутствует
439	408884,74	1254207,56	Картометрический метод	7	закрепление отсутствует
440	408852,79	1254196,53	Картометрический метод	7	закрепление отсутствует
441	408829,45	1254191,89	Картометрический метод	7	закрепление отсутствует
442	408807,17	1254189,90	Картометрический метод	7	закрепление отсутствует
443	408778,64	1254188,48	Картометрический метод	7	закрепление отсутствует
444	408737,25	1254198,41	Картометрический метод	7	закрепление отсутствует
445	408606,97	1254259,58	Картометрический метод	7	закрепление отсутствует
446	408512,94	1254302,72	Картометрический метод	7	закрепление отсутствует
447	408430,01	1254341,32	Картометрический метод	7	закрепление отсутствует
448	408399,51	1254358,16	Картометрический метод	7	закрепление отсутствует
449	408375,23	1254376,95	Картометрический метод	7	закрепление отсутствует
450	408366,33	1254385,66	Картометрический метод	7	закрепление отсутствует
451	408328,45	1254435,19	Картометрический метод	7	закрепление отсутствует

Сведения о местоположении границ объекта

1. Система координат МСК 47 зона 1

2. Сведения о характерных точках границ объекта

Обозначение характерных точек границ	Координаты, м		Метод определения координат характерной точки	Средняя квадратическая погрешность	Описание обозначения точки на местности (ппи)
	X	Y			
452	408254,98	1254536,92	Картометрический метод	7	закрепление отсутствует
453	408234,12	1254566,33	Картометрический метод	7	закрепление отсутствует
454	408216,65	1254588,66	Картометрический метод	7	закрепление отсутствует
455	408204,51	1254599,86	Картометрический метод	7	закрепление отсутствует
456	408178,85	1254620,37	Картометрический метод	7	закрепление отсутствует
457	408136,27	1254648,28	Картометрический метод	7	закрепление отсутствует
458	408129,82	1254652,39	Картометрический метод	7	закрепление отсутствует
459	408041,12	1254708,90	Картометрический метод	7	закрепление отсутствует
460	408013,57	1254733,47	Картометрический метод	7	закрепление отсутствует
461	407978,30	1254773,97	Картометрический метод	7	закрепление отсутствует
462	407963,83	1254789,66	Картометрический метод	7	закрепление отсутствует
463	407949,92	1254798,93	Картометрический метод	7	закрепление отсутствует
464	407926,11	1254813,89	Картометрический метод	7	закрепление отсутствует
465	407877,25	1254840,07	Картометрический метод	7	закрепление отсутствует
466	407875,99	1254838,21	Картометрический метод	7	закрепление отсутствует
467	407853,98	1254849,60	Картометрический метод	7	закрепление отсутствует
468	407855,14	1254851,80	Картометрический метод	7	закрепление отсутствует
469	407820,13	1254870,38	Картометрический метод	7	закрепление отсутствует
470	407819,10	1254868,34	Картометрический метод	7	закрепление отсутствует
471	407790,13	1254884,32	Картометрический метод	7	закрепление отсутствует
472	407791,00	1254886,04	Картометрический метод	7	закрепление отсутствует
473	407753,99	1254905,11	Картометрический метод	7	закрепление отсутствует
474	407739,28	1254912,68	Картометрический метод	7	закрепление отсутствует
475	407578,25	1254968,50	Картометрический метод	7	закрепление отсутствует
476	407373,29	1255041,36	Картометрический метод	7	закрепление отсутствует
477	407293,68	1255069,50	Картометрический метод	7	закрепление отсутствует
478	407262,10	1255083,90	Картометрический метод	7	закрепление отсутствует
479	406908,93	1255262,89	Картометрический метод	7	закрепление отсутствует
480	406885,73	1255277,95	Картометрический метод	7	закрепление отсутствует
481	406848,49	1255308,55	Картометрический метод	7	закрепление отсутствует
482	406827,33	1255322,59	Картометрический метод	7	закрепление отсутствует
483	406806,71	1255333,39	Картометрический метод	7	закрепление отсутствует
484	406443,19	1255460,23	Картометрический метод	7	закрепление отсутствует
485	406422,35	1255465,33	Картометрический метод	7	закрепление отсутствует
486	406345,58	1255468,96	Картометрический метод	7	закрепление отсутствует
487	406114,69	1255479,89	Картометрический метод	7	закрепление отсутствует
488	405700,99	1255499,46	Картометрический метод	7	закрепление отсутствует
489	405649,86	1255506,78	Картометрический метод	7	закрепление отсутствует
490	405642,90	1255509,46	Картометрический метод	7	закрепление отсутствует
491	405637,87	1255512,28	Картометрический метод	7	закрепление отсутствует
492	405620,92	1255522,32	Картометрический метод	7	закрепление отсутствует
493	405596,57	1255540,76	Картометрический метод	7	закрепление отсутствует
494	405527,17	1255593,73	Картометрический метод	7	закрепление отсутствует
495	405508,01	1255608,78	Картометрический метод	7	закрепление отсутствует
496	405508,66	1255609,74	Картометрический метод	7	закрепление отсутствует
497	405499,00	1255616,87	Картометрический метод	7	закрепление отсутствует
498	405498,55	1255616,21	Картометрический метод	7	закрепление отсутствует
499	405484,86	1255626,96	Картометрический метод	7	закрепление отсутствует
500	405478,00	1255634,23	Картометрический метод	7	закрепление отсутствует
501	405456,00	1255658,71	Картометрический метод	7	закрепление отсутствует
502	405445,93	1255674,07	Картометрический метод	7	закрепление отсутствует
503	405432,40	1255694,37	Картометрический метод	7	закрепление отсутствует
504	405352,55	1255818,63	Картометрический метод	7	закрепление отсутствует
505	405108,37	1256196,18	Картометрический метод	7	закрепление отсутствует
506	405091,62	1256218,81	Картометрический метод	7	закрепление отсутствует
507	405066,46	1256240,34	Картометрический метод	7	закрепление отсутствует
508	404781,77	1256454,94	Картометрический метод	7	закрепление отсутствует
509	404611,29	1256583,30	Картометрический метод	7	закрепление отсутствует
510	404262,05	1256844,50	Картометрический метод	7	закрепление отсутствует

Сведения о местоположении границ объекта

1. Система координат МСК 47 зона 1

2. Сведения о характерных точках границ объекта

Обозначение характерных точек границ	Координаты, м		Метод определения координат характерной точки	Средняя квадратическая погрешность	Описание обозначения точки на местности (ппи)
	X	Y			
511	404013,17	1257031,36	Картометрический метод	7	закрепление отсутствует
512	403828,64	1257170,05	Картометрический метод	7	закрепление отсутствует
513	403804,02	1257192,36	Картометрический метод	7	закрепление отсутствует
514	403792,09	1257207,20	Картометрический метод	7	закрепление отсутствует
515	403776,76	1257238,58	Картометрический метод	7	закрепление отсутствует
516	403772,31	1257258,86	Картометрический метод	7	закрепление отсутствует
517	403768,74	1257290,97	Картометрический метод	7	закрепление отсутствует
518	403754,49	1257490,94	Картометрический метод	7	закрепление отсутствует
519	403745,54	1257605,84	Картометрический метод	7	закрепление отсутствует
520	403737,95	1257700,89	Картометрический метод	7	закрепление отсутствует
521	403737,09	1257711,55	Картометрический метод	7	закрепление отсутствует
522	403720,79	1257951,24	Картометрический метод	7	закрепление отсутствует
523	403720,42	1257956,64	Картометрический метод	7	закрепление отсутствует
524	403694,73	1258310,14	Картометрический метод	7	закрепление отсутствует
525	403693,46	1258327,49	Картометрический метод	7	закрепление отсутствует
526	403683,59	1258468,76	Картометрический метод	7	закрепление отсутствует
527	403682,69	1258525,54	Картометрический метод	7	закрепление отсутствует
528	403681,61	1258622,65	Картометрический метод	7	закрепление отсутствует
529	403680,54	1258814,75	Картометрический метод	7	закрепление отсутствует
530	403678,32	1259203,26	Картометрический метод	7	закрепление отсутствует
531	403672,18	1259244,45	Картометрический метод	7	закрепление отсутствует
532	403656,95	1259279,53	Картометрический метод	7	закрепление отсутствует
533	403639,08	1259306,75	Картометрический метод	7	закрепление отсутствует
534	403423,34	1259578,14	Картометрический метод	7	закрепление отсутствует
535	403381,57	1259623,38	Картометрический метод	7	закрепление отсутствует
536	403012,54	1259959,44	Картометрический метод	7	закрепление отсутствует
537	402967,12	1260011,53	Картометрический метод	7	закрепление отсутствует
538	402663,44	1260459,25	Картометрический метод	7	закрепление отсутствует
539	402634,16	1260492,85	Картометрический метод	7	закрепление отсутствует
540	402607,23	1260511,72	Картометрический метод	7	закрепление отсутствует
541	402309,90	1260696,43	Картометрический метод	7	закрепление отсутствует
542	402277,25	1260727,49	Картометрический метод	7	закрепление отсутствует
543	402259,77	1260768,44	Картометрический метод	7	закрепление отсутствует
544	402194,63	1260986,62	Картометрический метод	7	закрепление отсутствует
545	402178,35	1261027,51	Картометрический метод	7	закрепление отсутствует
546	402158,27	1261076,35	Картометрический метод	7	закрепление отсутствует
547	402150,01	1261111,80	Картометрический метод	7	закрепление отсутствует
548	402116,93	1261291,08	Картометрический метод	7	закрепление отсутствует
549	402110,46	1261324,88	Картометрический метод	7	закрепление отсутствует
550	402104,98	1261348,78	Картометрический метод	7	закрепление отсутствует
551	402107,17	1261349,45	Картометрический метод	7	закрепление отсутствует
552	402106,07	1261353,93	Картометрический метод	7	закрепление отсутствует
553	402103,90	1261353,49	Картометрический метод	7	закрепление отсутствует
554	402091,52	1261407,56	Картометрический метод	7	закрепление отсутствует
555	402085,31	1261433,42	Картометрический метод	7	закрепление отсутствует
556	402066,99	1261407,61	Картометрический метод	7	закрепление отсутствует
557	402071,97	1261402,02	Картометрический метод	7	закрепление отсутствует
558	402085,01	1261348,29	Картометрический метод	7	закрепление отсутствует
559	402083,71	1261347,99	Картометрический метод	7	закрепление отсутствует
560	402084,67	1261343,99	Картометрический метод	7	закрепление отсутствует
561	402086,39	1261344,27	Картометрический метод	7	закрепление отсутствует
562	402091,87	1261320,92	Картометрический метод	7	закрепление отсутствует
563	402098,25	1261287,57	Картометрический метод	7	закрепление отсутствует
564	402131,41	1261107,92	Картометрический метод	7	закрепление отсутствует
565	402140,11	1261070,54	Картометрический метод	7	закрепление отсутствует
566	402160,74	1261020,38	Картометрический метод	7	закрепление отсутствует
567	402176,67	1260980,37	Картометрический метод	7	закрепление отсутствует
568	402241,87	1260761,98	Картометрический метод	7	закрепление отсутствует
569	402261,31	1260716,43	Картометрический метод	7	закрепление отсутствует

Сведения о местоположении границ объекта

1. Система координат МСК 47 зона 1

2. Сведения о характерных точках границ объекта

Обозначение характерных точек границ	Координаты, м		Метод определения координат характерной точки	Средняя квадратическая погрешность	Описание обозначения точки на местности (ппи)
	X	Y			
570	402298,21	1260681,32	Картометрический метод	7	закрепление отсутствует
571	402596,76	1260495,86	Картометрический метод	7	закрепление отсутствует
572	402621,36	1260478,62	Картометрический метод	7	закрепление отсутствует
573	402648,36	1260447,64	Картометрический метод	7	закрепление отсутствует
574	402952,04	1259999,92	Картометрический метод	7	закрепление отсутствует
575	402998,93	1259946,12	Картометрический метод	7	закрепление отсутствует
576	403368,17	1259609,88	Картометрический метод	7	закрепление отсутствует
577	403408,91	1259565,77	Картометрический метод	7	закрепление отсутствует
578	403623,67	1259295,60	Картометрический метод	7	закрепление отсутствует
579	403640,17	1259270,46	Картометрический метод	7	закрепление отсутствует
580	403653,76	1259239,18	Картометрический метод	7	закрепление отсутствует
581	403659,33	1259201,80	Картометрический метод	7	закрепление отсутствует
582	403662,61	1258622,49	Картометрический метод	7	закрепление отсутствует
583	403663,69	1258525,28	Картометрический метод	7	закрепление отсутствует
584	403664,60	1258467,95	Картометрический метод	7	закрепление отсутствует
585	403674,51	1258326,14	Картометрический метод	7	закрепление отсутствует
586	403701,47	1257955,31	Картометрический метод	7	закрепление отсутствует
587	403718,14	1257710,14	Картометрический метод	7	закрепление отсутствует
588	403726,60	1257604,35	Картометрический метод	7	закрепление отсутствует
589	403735,54	1257489,53	Картометрический метод	7	закрепление отсутствует
590	403747,70	1257300,79	Картометрический метод	7	закрепление отсутствует
591	403748,39	1257291,43	Картометрический метод	7	закрепление отсутствует
592	403753,23	1257255,62	Картометрический метод	7	закрепление отсутствует
593	403762,51	1257218,22	Картометрический метод	7	закрепление отсутствует
594	403748,80	1257225,09	Картометрический метод	7	закрепление отсутствует
595	403749,81	1257206,13	Картометрический метод	7	закрепление отсутствует
596	403782,21	1257187,73	Картометрический метод	7	закрепление отсутствует
597	403790,73	1257178,76	Картометрический метод	7	закрепление отсутствует
598	403816,53	1257155,38	Картометрический метод	7	закрепление отсутствует
599	404001,86	1257016,09	Картометрический метод	7	закрепление отсутствует
600	404250,65	1256829,30	Картометрический метод	7	закрепление отсутствует
601	404599,90	1256568,09	Картометрический метод	7	закрепление отсутствует
602	404769,88	1256440,11	Картометрический метод	7	закрепление отсутствует
603	405054,56	1256225,52	Картометрический метод	7	закрепление отсутствует
604	405077,63	1256205,77	Картометрический метод	7	закрепление отсутствует
605	405092,74	1256185,36	Картометрический метод	7	закрепление отсутствует
606	405336,58	1255808,34	Картометрический метод	7	закрепление отсутствует
607	405413,86	1255687,93	Картометрический метод	7	закрепление отсутствует
608	405434,62	1255656,79	Картометрический метод	7	закрепление отсутствует
609	405440,82	1255647,21	Картометрический метод	7	закрепление отсутствует
610	405464,07	1255621,30	Картометрический метод	7	закрепление отсутствует
611	405462,83	1255620,19	Картометрический метод	7	закрепление отсутствует
612	405475,78	1255609,04	Картометрический метод	7	закрепление отсутствует
613	405472,58	1255603,35	Картометрический метод	7	закрепление отсутствует
614	405478,40	1255599,85	Картометрический метод	7	закрепление отсутствует
615	405480,98	1255604,15	Картометрический метод	7	закрепление отсутствует
616	405507,34	1255585,83	Картометрический метод	7	закрепление отсутствует
617	405515,54	1255578,71	Картометрический метод	7	закрепление отсутствует
618	405585,07	1255525,64	Картометрический метод	7	закрепление отсутствует
619	405610,31	1255506,52	Картометрический метод	7	закрепление отсутствует
620	405620,75	1255500,34	Картометрический метод	7	закрепление отсутствует
621	405610,77	1255482,40	Картометрический метод	7	закрепление отсутствует
622	405601,55	1255470,12	Картометрический метод	7	закрепление отсутствует
623	405588,81	1255459,98	Картометрический метод	7	закрепление отсутствует
624	405554,79	1255439,39	Картометрический метод	7	закрепление отсутствует
625	405539,89	1255419,87	Картометрический метод	7	закрепление отсутствует
626	405523,48	1255376,63	Картометрический метод	7	закрепление отсутствует
627	405514,65	1255361,49	Картометрический метод	7	закрепление отсутствует
628	405497,12	1255342,38	Картометрический метод	7	закрепление отсутствует

Сведения о местоположении границ объекта

1. Система координат МСК 47 зона 1

2. Сведения о характерных точках границ объекта

Обозначение характерных точек границ	Координаты, м		Метод определения координат характерной точки	Средняя квадратическая погрешность	Описание обозначения точки на местности (ппи)
	X	Y			
629	405479,00	1255324,11	Картометрический метод	7	закрепление отсутствует
630	405417,41	1255233,21	Картометрический метод	7	закрепление отсутствует
631	405407,86	1255214,61	Картометрический метод	7	закрепление отсутствует
632	405401,20	1255190,40	Картометрический метод	7	закрепление отсутствует
633	405390,95	1255125,07	Картометрический метод	7	закрепление отсутствует
634	405360,05	1254969,98	Картометрический метод	7	закрепление отсутствует
635	405354,20	1254947,66	Картометрический метод	7	закрепление отсутствует
636	405348,86	1254911,29	Картометрический метод	7	закрепление отсутствует
637	405348,25	1254892,96	Картометрический метод	7	закрепление отсутствует
638	405347,53	1254871,08	Картометрический метод	7	закрепление отсутствует
639	405348,77	1254821,09	Картометрический метод	7	закрепление отсутствует
640	405348,68	1254770,73	Картометрический метод	7	закрепление отсутствует
641	405351,09	1254743,01	Картометрический метод	7	закрепление отсутствует
642	405358,95	1254744,49	Картометрический метод	7	закрепление отсутствует
643	405369,05	1254744,17	Картометрический метод	7	закрепление отсутствует
644	405368,19	1254754,15	Картометрический метод	7	закрепление отсутствует
645	405366,68	1254771,49	Картометрический метод	7	закрепление отсутствует
646	405366,70	1254777,38	Картометрический метод	7	закрепление отсутствует
647	405366,77	1254821,30	Картометрический метод	7	закрепление отсутствует
648	405365,54	1254871,00	Картометрический метод	7	закрепление отсутствует
649	405366,08	1254887,09	Картометрический метод	7	закрепление отсутствует
650	405366,82	1254909,68	Картометрический метод	7	закрепление отсутствует
651	405371,86	1254944,06	Картометрический метод	7	закрепление отсутствует
652	405377,59	1254965,88	Картометрический метод	7	закрепление отсутствует
653	405408,68	1255121,97	Картометрический метод	7	закрепление отсутствует
654	405418,82	1255186,61	Картометрический метод	7	закрепление отсутствует
655	405424,72	1255208,04	Картометрический метод	7	закрепление отсутствует
656	405432,92	1255224,02	Картометрический метод	7	закрепление отсутствует
657	405492,96	1255312,63	Картометрический метод	7	закрепление отсутствует
658	405510,15	1255329,95	Картометрический метод	7	закрепление отсутствует
659	405529,23	1255350,75	Картометрический метод	7	закрепление отсутствует
660	405539,85	1255368,97	Картометрический метод	7	закрепление отсутствует
661	405555,64	1255410,84	Картометрический метод	7	закрепление отсутствует
662	405567,03	1255425,75	Картометрический метод	7	закрепление отсутствует
663	405599,11	1255445,17	Картометрический метод	7	закрепление отсутствует
664	405614,57	1255457,47	Картометрический метод	7	закрепление отсутствует
665	405625,90	1255472,58	Картометрический метод	7	закрепление отсутствует
666	405636,87	1255492,28	Картометрический метод	7	закрепление отсутствует
667	405645,04	1255488,28	Картометрический метод	7	закрепление отсутствует
668	405699,19	1255480,53	Картометрический метод	7	закрепление отсутствует
669	406113,79	1255460,91	Картометрический метод	7	закрепление отсутствует
670	406344,68	1255449,99	Картометрический метод	7	закрепление отсутствует
671	406419,61	1255446,44	Картометрический метод	7	закрепление отсутствует
672	406437,79	1255441,99	Картометрический метод	7	закрепление отсутствует
673	406799,13	1255315,92	Картометрический метод	7	закрепление отсутствует
674	406817,64	1255306,21	Картометрический метод	7	закрепление отсутствует
675	406837,18	1255293,25	Картометрический метод	7	закрепление отсутствует
676	406874,49	1255262,59	Картометрический метод	7	закрепление отсутствует
677	406899,38	1255246,43	Картометрический метод	7	закрепление отсутствует
678	407012,03	1255188,34	Картометрический метод	7	закрепление отсутствует
679	407253,89	1255066,77	Картометрический метод	7	закрепление отсутствует
680	407286,55	1255051,87	Картометрический метод	7	закрепление отсутствует
681	407400,93	1255011,37	Картометрический метод	7	закрепление отсутствует
682	407496,94	1254976,66	Картометрический метод	7	закрепление отсутствует
683	407559,14	1254954,05	Картометрический метод	7	закрепление отсутствует
684	407559,41	1254955,04	Картометрический метод	7	закрепление отсутствует
685	407571,96	1254950,58	Картометрический метод	7	закрепление отсутствует
686	407714,00	1254901,33	Картометрический метод	7	закрепление отсутствует
687	407732,01	1254895,09	Картометрический метод	7	закрепление отсутствует

Сведения о местоположении границ объекта

1. Система координат МСК 47 зона 1

2. Сведения о характерных точках границ объекта

Обозначение характерных точек границ	Координаты, м		Метод определения координат характерной точки	Средняя квадратическая погрешность	Описание обозначения точки на местности (ппи)
	X	Y			
688	407754,98	1254883,84	Картометрический метод	7	закрепление отсутствует
689	407754,62	1254883,01	Картометрический метод	7	закрепление отсутствует
690	407779,16	1254870,02	Картометрический метод	7	закрепление отсутствует
691	407779,58	1254870,61	Картометрический метод	7	закрепление отсутствует
692	407819,51	1254849,08	Картометрический метод	7	закрепление отсутствует
693	407871,17	1254821,79	Картометрический метод	7	закрепление отсутствует
694	407916,92	1254797,26	Картометрический метод	7	закрепление отсутствует
695	407934,51	1254787,25	Картометрический метод	7	закрепление отсутствует
696	407951,60	1254775,04	Картометрический метод	7	закрепление отсутствует
697	407963,85	1254761,63	Картометрический метод	7	закрепление отсутствует
698	408000,03	1254720,09	Картометрический метод	7	закрепление отсутствует
699	408029,67	1254693,66	Картометрический метод	7	закрепление отсутствует
700	408125,93	1254632,34	Картометрический метод	7	закрепление отсутствует
701	408167,69	1254604,97	Картометрический метод	7	закрепление отсутствует
702	408192,12	1254585,44	Картометрический метод	7	закрепление отсутствует
703	408202,64	1254575,74	Картометрический метод	7	закрепление отсутствует
704	408218,88	1254554,97	Картометрический метод	7	закрепление отсутствует
705	408239,53	1254525,87	Картометрический метод	7	закрепление отсутствует
706	408288,50	1254458,05	Картометрический метод	7	закрепление отсутствует
707	408313,20	1254423,86	Картометрический метод	7	закрепление отсутствует
708	408352,06	1254373,03	Картометрический метод	7	закрепление отсутствует
709	408362,73	1254362,60	Картометрический метод	7	закрепление отсутствует
710	408389,05	1254342,23	Картометрический метод	7	закрепление отсутствует
711	408421,40	1254324,37	Картометрический метод	7	закрепление отсутствует
712	408504,97	1254285,48	Картометрический метод	7	закрепление отсутствует
713	408598,97	1254242,35	Картометрический метод	7	закрепление отсутствует
714	408730,93	1254180,39	Картометрический метод	7	закрепление отсутствует
715	408776,86	1254169,37	Картометрический метод	7	закрепление отсутствует
716	408808,49	1254170,94	Картометрический метод	7	закрепление отсутствует
717	408832,15	1254173,05	Картометрический метод	7	закрепление отсутствует
718	408857,76	1254178,15	Картометрический метод	7	закрепление отсутствует
719	408893,07	1254190,33	Картометрический метод	7	закрепление отсутствует
720	408921,23	1254208,35	Картометрический метод	7	закрепление отсутствует
721	408929,57	1254215,96	Картометрический метод	7	закрепление отсутствует
722	408950,71	1254240,14	Картометрический метод	7	закрепление отсутствует
723	409141,12	1254500,78	Картометрический метод	7	закрепление отсутствует
724	409175,29	1254544,33	Картометрический метод	7	закрепление отсутствует
725	409183,15	1254553,07	Картометрический метод	7	закрепление отсутствует
726	409374,16	1254742,09	Картометрический метод	7	закрепление отсутствует
727	409429,17	1254796,50	Картометрический метод	7	закрепление отсутствует
728	409449,03	1254812,78	Картометрический метод	7	закрепление отсутствует
729	409483,19	1254830,25	Картометрический метод	7	закрепление отсутствует
730	409503,43	1254836,06	Картометрический метод	7	закрепление отсутствует
731	409542,23	1254837,49	Картометрический метод	7	закрепление отсутствует
732	409563,25	1254834,36	Картометрический метод	7	закрепление отсутствует
733	409802,17	1254798,11	Картометрический метод	7	закрепление отсутствует
734	409830,53	1254793,02	Картометрический метод	7	закрепление отсутствует
735	409868,30	1254788,20	Картометрический метод	7	закрепление отсутствует
736	409919,55	1254787,88	Картометрический метод	7	закрепление отсутствует
737	410015,32	1254797,49	Картометрический метод	7	закрепление отсутствует
738	410934,80	1254894,87	Картометрический метод	7	закрепление отсутствует
739	411019,38	1254904,06	Картометрический метод	7	закрепление отсутствует
740	411048,81	1254903,16	Картометрический метод	7	закрепление отсутствует
741	411349,54	1254829,27	Картометрический метод	7	закрепление отсутствует
742	411381,84	1254824,82	Картометрический метод	7	закрепление отсутствует
743	411422,54	1254830,27	Картометрический метод	7	закрепление отсутствует
744	411434,19	1254833,37	Картометрический метод	7	закрепление отсутствует
745	411650,60	1254893,91	Картометрический метод	7	закрепление отсутствует
746	411683,58	1254903,00	Картометрический метод	7	закрепление отсутствует

Сведения о местоположении границ объекта

1. Система координат МСК 47 зона 1

2. Сведения о характерных точках границ объекта

Обозначение характерных точек границ	Координаты, м		Метод определения координат характерной точки	Средняя квадратическая погрешность	Описание обозначения точки на местности (ппи)
	X	Y			
747	412061,21	1255016,08	Картометрический метод	7	закрепление отсутствует
748	412086,36	1255021,47	Картометрический метод	7	закрепление отсутствует
749	412115,72	1255023,12	Картометрический метод	7	закрепление отсутствует
750	412358,50	1255012,33	Картометрический метод	7	закрепление отсутствует
751	412384,12	1255013,34	Картометрический метод	7	закрепление отсутствует
752	412409,32	1255017,76	Картометрический метод	7	закрепление отсутствует
753	412636,83	1255085,77	Картометрический метод	7	закрепление отсутствует
754	412914,61	1255168,20	Картометрический метод	7	закрепление отсутствует
755	412932,51	1255173,71	Картометрический метод	7	закрепление отсутствует
756	412968,92	1255188,81	Картометрический метод	7	закрепление отсутствует
757	412982,57	1255198,56	Картометрический метод	7	закрепление отсутствует
758	413098,04	1255272,01	Картометрический метод	7	закрепление отсутствует
759	413162,90	1255314,35	Картометрический метод	7	закрепление отсутствует
760	413175,81	1255321,40	Картометрический метод	7	закрепление отсутствует
761	413231,36	1255333,60	Картометрический метод	7	закрепление отсутствует
762	413248,62	1255333,98	Картометрический метод	7	закрепление отсутствует
763	413384,08	1255328,86	Картометрический метод	7	закрепление отсутствует
764	413419,78	1255323,50	Картометрический метод	7	закрепление отсутствует
765	413450,71	1255311,71	Картометрический метод	7	закрепление отсутствует
766	413503,23	1255271,83	Картометрический метод	7	закрепление отсутствует
767	413520,02	1255246,99	Картометрический метод	7	закрепление отсутствует
768	413529,41	1255224,24	Картометрический метод	7	закрепление отсутствует
769	413545,53	1255161,70	Картометрический метод	7	закрепление отсутствует
770	413551,78	1255139,31	Картометрический метод	7	закрепление отсутствует
771	413558,16	1255115,70	Картометрический метод	7	закрепление отсутствует
772	413572,21	1255080,16	Картометрический метод	7	закрепление отсутствует
773	413591,09	1255052,55	Картометрический метод	7	закрепление отсутствует
774	413612,90	1255030,79	Картометрический метод	7	закрепление отсутствует
775	413636,42	1255013,55	Картометрический метод	7	закрепление отсутствует
776	413681,01	1254987,22	Картометрический метод	7	закрепление отсутствует
777	413752,68	1254945,91	Картометрический метод	7	закрепление отсутствует
778	413786,09	1254929,52	Картометрический метод	7	закрепление отсутствует
779	413815,22	1254922,71	Картометрический метод	7	закрепление отсутствует
780	413841,41	1254920,81	Картометрический метод	7	закрепление отсутствует
781	413963,58	1254915,15	Картометрический метод	7	закрепление отсутствует
782	414153,95	1254904,21	Картометрический метод	7	закрепление отсутствует
783	414204,84	1254905,95	Картометрический метод	7	закрепление отсутствует
784	414207,76	1254906,63	Картометрический метод	7	закрепление отсутствует
785	414207,89	1254905,98	Картометрический метод	7	закрепление отсутствует
786	414219,48	1254908,64	Картометрический метод	7	закрепление отсутствует
787	414219,36	1254909,36	Картометрический метод	7	закрепление отсутствует
788	414537,66	1254984,07	Картометрический метод	7	закрепление отсутствует
789	414602,13	1255009,12	Картометрический метод	7	закрепление отсутствует
790	414615,81	1255020,10	Картометрический метод	7	закрепление отсутствует
791	414639,26	1255048,20	Картометрический метод	7	закрепление отсутствует
792	414647,32	1255064,61	Картометрический метод	7	закрепление отсутствует
793	414681,11	1255124,23	Картометрический метод	7	закрепление отсутствует
794	414807,85	1255344,52	Картометрический метод	7	закрепление отсутствует
795	414845,13	1255438,79	Картометрический метод	7	закрепление отсутствует
796	414847,05	1255460,47	Картометрический метод	7	закрепление отсутствует
797	414834,58	1255510,96	Картометрический метод	7	закрепление отсутствует
798	414815,48	1255599,39	Картометрический метод	7	закрепление отсутствует
799	414803,03	1255641,12	Картометрический метод	7	закрепление отсутствует
800	414747,63	1255815,45	Картометрический метод	7	закрепление отсутствует
801	414743,99	1255845,85	Картометрический метод	7	закрепление отсутствует
802	414754,62	1255891,96	Картометрический метод	7	закрепление отсутствует
803	414884,84	1256156,26	Картометрический метод	7	закрепление отсутствует
804	414898,70	1256177,15	Картометрический метод	7	закрепление отсутствует
805	414914,35	1256194,82	Картометрический метод	7	закрепление отсутствует

Сведения о местоположении границ объекта

1. Система координат МСК 47 зона 1

2. Сведения о характерных точках границ объекта

Обозначение характерных точек границ	Координаты, м		Метод определения координат характерной точки	Средняя квадратическая погрешность	Описание обозначения точки на местности (ппи)
	X	Y			
806	415298,68	1256557,67	Картометрический метод	7	закрепление отсутствует
807	415331,34	1256590,89	Картометрический метод	7	закрепление отсутствует
808	415369,45	1256650,89	Картометрический метод	7	закрепление отсутствует
809	415451,95	1256885,40	Картометрический метод	7	закрепление отсутствует
810	415461,30	1256903,79	Картометрический метод	7	закрепление отсутствует
811	415520,59	1256960,92	Картометрический метод	7	закрепление отсутствует
812	415686,81	1257076,08	Картометрический метод	7	закрепление отсутствует
813	415788,48	1257149,53	Картометрический метод	7	закрепление отсутствует
814	415809,76	1257168,03	Картометрический метод	7	закрепление отсутствует
815	415824,90	1257190,37	Картометрический метод	7	закрепление отсутствует
816	415835,81	1257219,69	Картометрический метод	7	закрепление отсутствует
817	415838,18	1257248,07	Картометрический метод	7	закрепление отсутствует
818	415819,74	1257404,85	Картометрический метод	7	закрепление отсутствует
819	415820,11	1257437,76	Картометрический метод	7	закрепление отсутствует
820	415826,07	1257466,08	Картометрический метод	7	закрепление отсутствует
821	415835,24	1257487,59	Картометрический метод	7	закрепление отсутствует
822	415846,86	1257507,21	Картометрический метод	7	закрепление отсутствует
823	415892,42	1257576,87	Картометрический метод	7	закрепление отсутствует
824	415910,13	1257593,45	Картометрический метод	7	закрепление отсутствует
825	415986,56	1257639,52	Картометрический метод	7	закрепление отсутствует
826	415990,49	1257633,92	Картометрический метод	7	закрепление отсутствует
827	415994,21	1257636,24	Картометрический метод	7	закрепление отсутствует
828	415990,70	1257642,02	Картометрический метод	7	закрепление отсутствует
829	416246,25	1257793,92	Картометрический метод	7	закрепление отсутствует
830	416372,04	1257871,30	Картометрический метод	7	закрепление отсутствует
831	416420,23	1257900,76	Картометрический метод	7	закрепление отсутствует
832	416460,37	1257925,18	Картометрический метод	7	закрепление отсутствует
833	416461,04	1257925,58	Картометрический метод	7	закрепление отсутствует
834	416567,47	1257990,42	Картометрический метод	7	закрепление отсутствует
835	416612,32	1258017,98	Картометрический метод	7	закрепление отсутствует
836	416657,67	1258045,60	Картометрический метод	7	закрепление отсутствует
837	416682,64	1258055,85	Картометрический метод	7	закрепление отсутствует
838	416720,02	1258063,42	Картометрический метод	7	закрепление отсутствует
839	416761,63	1258069,72	Картометрический метод	7	закрепление отсутствует
840	416921,70	1258093,86	Картометрический метод	7	закрепление отсутствует
841	417033,52	1258110,87	Картометрический метод	7	закрепление отсутствует
842	417161,72	1258130,54	Картометрический метод	7	закрепление отсутствует
843	417203,08	1258136,87	Картометрический метод	7	закрепление отсутствует
844	417309,63	1258153,26	Картометрический метод	7	закрепление отсутствует
845	417502,70	1258182,62	Картометрический метод	7	закрепление отсутствует
846	417590,09	1258208,38	Картометрический метод	7	закрепление отсутствует
847	417629,53	1258242,13	Картометрический метод	7	закрепление отсутствует
848	417668,81	1258290,80	Картометрический метод	7	закрепление отсутствует
849	417718,59	1258352,25	Картометрический метод	7	закрепление отсутствует
850	417780,76	1258429,08	Картометрический метод	7	закрепление отсутствует
851	417825,06	1258483,94	Картометрический метод	7	закрепление отсутствует
852	417829,17	1258488,88	Картометрический метод	7	закрепление отсутствует
853	417866,93	1258514,31	Картометрический метод	7	закрепление отсутствует
854	417915,62	1258529,78	Картометрический метод	7	закрепление отсутствует
855	418038,03	1258568,61	Картометрический метод	7	закрепление отсутствует
856	418070,33	1258582,07	Картометрический метод	7	закрепление отсутствует
857	418100,94	1258607,95	Картометрический метод	7	закрепление отсутствует
858	418234,52	1258738,26	Картометрический метод	7	закрепление отсутствует
859	418271,10	1258774,68	Картометрический метод	7	закрепление отсутствует
860	418293,89	1258796,96	Картометрический метод	7	закрепление отсутствует
1	418306,33	1258820,66	Картометрический метод	7	закрепление отсутствует
					-
861	408147,35	1255099,00	Картометрический метод	7	закрепление отсутствует
862	408145,88	1255097,72	Картометрический метод	7	закрепление отсутствует

Сведения о местоположении границ объекта

1. Система координат МСК 47 зона 1

2. Сведения о характерных точках границ объекта

Обозначение характерных точек границ	Координаты, м		Метод определения координат характерной точки	Средняя квадратическая погрешность	Описание обозначения точки на местности (ппи)
	X	Y			
863	408144,10	1255095,98	Картометрический метод	7	закрепление отсутствует
864	408131,88	1255076,29	Картометрический метод	7	закрепление отсутствует
865	408155,65	1255064,44	Картометрический метод	7	закрепление отсутствует
866	408167,96	1255087,55	Картометрический метод	7	закрепление отсутствует
861	408147,35	1255099,00	Картометрический метод	7	закрепление отсутствует
					-
867	418361,38	1260084,17	Картометрический метод	7	закрепление отсутствует
868	418350,88	1260060,96	Картометрический метод	7	закрепление отсутствует
869	418390,56	1260039,62	Картометрический метод	7	закрепление отсутствует
870	418390,82	1260040,91	Картометрический метод	7	закрепление отсутствует
871	418391,60	1260074,39	Картометрический метод	7	закрепление отсутствует
867	418361,38	1260084,17	Картометрический метод	7	закрепление отсутствует
					-
872	418100,46	1260203,52	Картометрический метод	7	закрепление отсутствует
873	418096,73	1260195,17	Картометрический метод	7	закрепление отсутствует
874	418086,09	1260171,25	Картометрический метод	7	закрепление отсутствует
875	418122,07	1260155,29	Картометрический метод	7	закрепление отсутствует
876	418124,59	1260154,30	Картометрический метод	7	закрепление отсутствует
877	418136,49	1260181,49	Картометрический метод	7	закрепление отсутствует
878	418139,10	1260187,47	Картометрический метод	7	закрепление отсутствует
872	418100,46	1260203,52	Картометрический метод	7	закрепление отсутствует
					-
879	407041,99	1265381,20	Картометрический метод	7	закрепление отсутствует
880	407039,04	1265378,82	Картометрический метод	7	закрепление отсутствует
881	407034,27	1265369,33	Картометрический метод	7	закрепление отсутствует
882	407032,08	1265364,98	Картометрический метод	7	закрепление отсутствует
883	407068,09	1265341,92	Картометрический метод	7	закрепление отсутствует
884	407105,52	1265318,65	Картометрический метод	7	закрепление отсутствует
885	407184,87	1265269,95	Картометрический метод	7	закрепление отсутствует
886	407239,49	1265237,17	Картометрический метод	7	закрепление отсутствует
887	407282,98	1265219,90	Картометрический метод	7	закрепление отсутствует
888	407314,46	1265212,18	Картометрический метод	7	закрепление отсутствует
889	407375,47	1265200,70	Картометрический метод	7	закрепление отсутствует
890	407418,06	1265189,37	Картометрический метод	7	закрепление отсутствует
891	407450,83	1265179,06	Картометрический метод	7	закрепление отсутствует
892	407619,53	1265129,10	Картометрический метод	7	закрепление отсутствует
893	407658,23	1265115,96	Картометрический метод	7	закрепление отсутствует
894	407738,49	1265079,83	Картометрический метод	7	закрепление отсутствует
895	408014,13	1264956,85	Картометрический метод	7	закрепление отсутствует
896	408045,65	1264944,78	Картометрический метод	7	закрепление отсутствует
897	408081,04	1264935,25	Картометрический метод	7	закрепление отсутствует
898	408113,48	1264927,19	Картометрический метод	7	закрепление отсутствует
899	408332,32	1264875,49	Картометрический метод	7	закрепление отсутствует
900	408537,81	1264826,56	Картометрический метод	7	закрепление отсутствует
901	408690,11	1264790,59	Картометрический метод	7	закрепление отсутствует
902	408950,36	1264728,49	Картометрический метод	7	закрепление отсутствует
903	409020,53	1264711,29	Картометрический метод	7	закрепление отсутствует
904	409096,98	1264690,48	Картометрический метод	7	закрепление отсутствует
905	409164,13	1264669,96	Картометрический метод	7	закрепление отсутствует
906	409380,69	1264605,22	Картометрический метод	7	закрепление отсутствует
907	409424,36	1264592,40	Картометрический метод	7	закрепление отсутствует
908	409462,53	1264585,37	Картометрический метод	7	закрепление отсутствует
909	409679,22	1264547,72	Картометрический метод	7	закрепление отсутствует
910	409928,23	1264504,49	Картометрический метод	7	закрепление отсутствует
911	409986,87	1264494,86	Картометрический метод	7	закрепление отсутствует
912	410007,99	1264490,92	Картометрический метод	7	закрепление отсутствует
913	410201,13	1264457,14	Картометрический метод	7	закрепление отсутствует
914	410216,71	1264454,35	Картометрический метод	7	закрепление отсутствует
915	410287,69	1264441,51	Картометрический метод	7	закрепление отсутствует

Сведения о местоположении границ объекта

1. Система координат МСК 47 зона 1

2. Сведения о характерных точках границ объекта

Обозначение характерных точек границ	Координаты, м		Метод определения координат характерной точки	Средняя квадратическая погрешность	Описание обозначения точки на местности (ппи)
	X	Y			
916	410684,18	1264373,05	Картометрический метод	7	закрепление отсутствует
917	410765,23	1264358,95	Картометрический метод	7	закрепление отсутствует
918	410799,59	1264355,55	Картометрический метод	7	закрепление отсутствует
919	410846,62	1264356,73	Картометрический метод	7	закрепление отсутствует
920	410988,73	1264370,70	Картометрический метод	7	закрепление отсутствует
921	411220,99	1264399,54	Картометрический метод	7	закрепление отсутствует
922	411319,82	1264409,75	Картометрический метод	7	закрепление отсутствует
923	411560,58	1264420,79	Картометрический метод	7	закрепление отсутствует
924	411748,39	1264429,55	Картометрический метод	7	закрепление отсутствует
925	411865,31	1264435,60	Картометрический метод	7	закрепление отсутствует
926	411965,30	1264441,09	Картометрический метод	7	закрепление отсутствует
927	411998,16	1264438,62	Картометрический метод	7	закрепление отсутствует
928	412021,94	1264432,52	Картометрический метод	7	закрепление отсутствует
929	412136,85	1264393,36	Картометрический метод	7	закрепление отсутствует
930	412166,05	1264382,83	Картометрический метод	7	закрепление отсутствует
931	412301,47	1264319,74	Картометрический метод	7	закрепление отсутствует
932	412333,28	1264308,25	Картометрический метод	7	закрепление отсутствует
933	412401,28	1264293,53	Картометрический метод	7	закрепление отсутствует
934	412441,31	1264278,33	Картометрический метод	7	закрепление отсутствует
935	412575,02	1264193,82	Картометрический метод	7	закрепление отсутствует
936	412711,65	1264137,25	Картометрический метод	7	закрепление отсутствует
937	412779,15	1264121,89	Картометрический метод	7	закрепление отсутствует
938	412962,01	1264087,43	Картометрический метод	7	закрепление отсутствует
939	413032,89	1264062,83	Картометрический метод	7	закрепление отсутствует
940	413266,72	1263931,03	Картометрический метод	7	закрепление отсутствует
941	413291,47	1263917,27	Картометрический метод	7	закрепление отсутствует
942	413516,09	1263790,90	Картометрический метод	7	закрепление отсутствует
943	413638,25	1263722,06	Картометрический метод	7	закрепление отсутствует
944	413686,69	1263697,21	Картометрический метод	7	закрепление отсутствует
945	414067,63	1263498,40	Картометрический метод	7	закрепление отсутствует
946	414122,82	1263469,69	Картометрический метод	7	закрепление отсутствует
947	414168,52	1263436,28	Картометрический метод	7	закрепление отсутствует
948	414292,03	1263320,73	Картометрический метод	7	закрепление отсутствует
949	414523,06	1263119,02	Картометрический метод	7	закрепление отсутствует
950	414570,55	1263077,61	Картометрический метод	7	закрепление отсутствует
951	414810,47	1262869,08	Картометрический метод	7	закрепление отсутствует
952	414846,83	1262833,49	Картометрический метод	7	закрепление отсутствует
953	414865,05	1262810,93	Картометрический метод	7	закрепление отсутствует
954	414883,59	1262773,46	Картометрический метод	7	закрепление отсутствует
955	414971,21	1262501,19	Картометрический метод	7	закрепление отсутствует
956	415054,92	1262240,76	Картометрический метод	7	закрепление отсутствует
957	415136,65	1261984,90	Картометрический метод	7	закрепление отсутствует
958	415148,32	1261957,01	Картометрический метод	7	закрепление отсутствует
959	415176,21	1261921,20	Картометрический метод	7	закрепление отсутствует
960	415207,43	1261890,93	Картометрический метод	7	закрепление отсутствует
961	415371,01	1261732,35	Картометрический метод	7	закрепление отсутствует
962	415451,42	1261653,73	Картометрический метод	7	закрепление отсутствует
963	415500,74	1261605,02	Картометрический метод	7	закрепление отсутствует
964	415548,67	1261562,76	Картометрический метод	7	закрепление отсутствует
965	415623,68	1261527,21	Картометрический метод	7	закрепление отсутствует
966	415706,18	1261494,77	Картометрический метод	7	закрепление отсутствует
967	415960,04	1261392,88	Картометрический метод	7	закрепление отсутствует
968	416028,82	1261365,30	Картометрический метод	7	закрепление отсутствует
969	416066,01	1261352,34	Картометрический метод	7	закрепление отсутствует
970	416103,48	1261344,75	Картометрический метод	7	закрепление отсутствует
971	416146,33	1261342,02	Картометрический метод	7	закрепление отсутствует
972	416223,18	1261338,95	Картометрический метод	7	закрепление отсутствует
973	416649,61	1261321,64	Картометрический метод	7	закрепление отсутствует
974	416880,41	1261312,14	Картометрический метод	7	закрепление отсутствует

Сведения о местоположении границ объекта

1. Система координат МСК 47 зона 1

2. Сведения о характерных точках границ объекта

Обозначение характерных точек границ	Координаты, м		Метод определения координат характерной точки	Средняя квадратическая погрешность	Описание обозначения точки на местности (ппи)
	X	Y			
975	416904,46	1261309,86	Картометрический метод	7	закрепление отсутствует
976	416927,75	1261306,28	Картометрический метод	7	закрепление отсутствует
977	416996,51	1261290,76	Картометрический метод	7	закрепление отсутствует
978	417065,91	1261273,00	Картометрический метод	7	закрепление отсутствует
979	417093,98	1261262,32	Картометрический метод	7	закрепление отсутствует
980	417136,19	1261243,97	Картометрический метод	7	закрепление отсутствует
981	417195,20	1261217,50	Картометрический метод	7	закрепление отсутствует
982	417217,44	1261205,22	Картометрический метод	7	закрепление отсутствует
983	417226,72	1261198,70	Картометрический метод	7	закрепление отсутствует
984	417242,07	1261185,32	Картометрический метод	7	закрепление отсутствует
985	417259,79	1261166,83	Картометрический метод	7	закрепление отсутствует
986	417317,42	1261102,16	Картометрический метод	7	закрепление отсутствует
987	417339,06	1261079,91	Картометрический метод	7	закрепление отсутствует
988	417366,18	1261059,59	Картометрический метод	7	закрепление отсутствует
989	417549,84	1260945,40	Картометрический метод	7	закрепление отсутствует
990	417572,93	1260927,67	Картометрический метод	7	закрепление отсутствует
991	417598,01	1260908,41	Картометрический метод	7	закрепление отсутствует
992	417743,63	1260780,68	Картометрический метод	7	закрепление отсутствует
993	417799,41	1260731,70	Картометрический метод	7	закрепление отсутствует
994	417995,00	1260560,01	Картометрический метод	7	закрепление отсутствует
995	418024,23	1260534,04	Картометрический метод	7	закрепление отсутствует
996	418054,51	1260507,13	Картометрический метод	7	закрепление отсутствует
997	418067,79	1260490,19	Картометрический метод	7	закрепление отсутствует
998	418072,25	1260482,25	Картометрический метод	7	закрепление отсутствует
999	418080,16	1260458,96	Картометрический метод	7	закрепление отсутствует
1000	418081,08	1260439,23	Картометрический метод	7	закрепление отсутствует
1001	418074,55	1260420,91	Картометрический метод	7	закрепление отсутствует
1002	418072,68	1260418,05	Картометрический метод	7	закрепление отсутствует
1003	418061,98	1260393,53	Картометрический метод	7	закрепление отсутствует
1004	418052,06	1260373,83	Картометрический метод	7	закрепление отсутствует
1005	418051,63	1260373,04	Картометрический метод	7	закрепление отсутствует
1006	418033,05	1260338,24	Картометрический метод	7	закрепление отсутствует
1007	418021,35	1260317,01	Картометрический метод	7	закрепление отсутствует
1008	418017,08	1260308,54	Картометрический метод	7	закрепление отсутствует
1009	418005,40	1260285,33	Картометрический метод	7	закрепление отсутствует
1010	418015,52	1260274,18	Картометрический метод	7	закрепление отсутствует
1011	418020,96	1260274,31	Картометрический метод	7	закрепление отсутствует
1012	418025,89	1260278,06	Картометрический метод	7	закрепление отсутствует
1013	418029,69	1260282,09	Картометрический метод	7	закрепление отсутствует
1014	418035,68	1260293,03	Картометрический метод	7	закрепление отсутствует
1015	418038,52	1260298,24	Картометрический метод	7	закрепление отсутствует
1016	418041,08	1260304,52	Картометрический метод	7	закрепление отсутствует
1017	418041,04	1260312,26	Картометрический метод	7	закрепление отсутствует
1018	418051,58	1260331,49	Картометрический метод	7	закрепление отсутствует
1019	418061,42	1260348,95	Картометрический метод	7	закрепление отсутствует
1020	418066,71	1260360,37	Картометрический метод	7	закрепление отсутствует
1021	418080,98	1260387,56	Картометрический метод	7	закрепление отсутствует
1022	418081,01	1260387,62	Картометрический метод	7	закрепление отсутствует
1023	418080,43	1260387,92	Картометрический метод	7	закрепление отсутствует
1024	418090,87	1260409,58	Картометрический метод	7	закрепление отсутствует
1025	418093,97	1260408,92	Картометрический метод	7	закрепление отсутствует
1026	418100,22	1260436,64	Картометрический метод	7	закрепление отсутствует
1027	418099,55	1260462,20	Картометрический метод	7	закрепление отсутствует
1028	418098,10	1260473,21	Картометрический метод	7	закрепление отсутствует
1029	418091,46	1260495,42	Картометрический метод	7	закрепление отсутствует
1030	418086,85	1260504,30	Картометрический метод	7	закрепление отсутствует
1031	418087,55	1260507,51	Картометрический метод	7	закрепление отсутствует
1032	418086,92	1260512,99	Картометрический метод	7	закрепление отсутствует
1033	418075,31	1260563,54	Картометрический метод	7	закрепление отсутствует

Сведения о местоположении границ объекта

1. Система координат МСК 47 зона 1

2. Сведения о характерных точках границ объекта

Обозначение характерных точек границ	Координаты, м		Метод определения координат характерной точки	Средняя квадратическая погрешность	Описание обозначения точки на местности (ппи)
	X	Y			
1034	418061,82	1260622,02	Картометрический метод	7	закрепление отсутствует
1035	418055,14	1260671,14	Картометрический метод	7	закрепление отсутствует
1036	418060,15	1260713,84	Картометрический метод	7	закрепление отсутствует
1037	418074,69	1260782,66	Картометрический метод	7	закрепление отсутствует
1038	418092,98	1260869,38	Картометрический метод	7	закрепление отсутствует
1039	418095,26	1260888,66	Картометрический метод	7	закрепление отсутствует
1040	418091,97	1260911,34	Картометрический метод	7	закрепление отсутствует
1041	418079,07	1260962,49	Картометрический метод	7	закрепление отсутствует
1042	418057,75	1261039,95	Картометрический метод	7	закрепление отсутствует
1043	418052,31	1261073,42	Картометрический метод	7	закрепление отсутствует
1044	418055,74	1261108,19	Картометрический метод	7	закрепление отсутствует
1045	418069,31	1261183,21	Картометрический метод	7	закрепление отсутствует
1046	418069,39	1261199,13	Картометрический метод	7	закрепление отсутствует
1047	418064,60	1261216,85	Картометрический метод	7	закрепление отсутствует
1048	418056,14	1261230,33	Картометрический метод	7	закрепление отсутствует
1049	418013,56	1261280,85	Картометрический метод	7	закрепление отсутствует
1050	418001,09	1261303,51	Картометрический метод	7	закрепление отсутствует
1051	417997,80	1261316,04	Картометрический метод	7	закрепление отсутствует
1052	417990,05	1261372,12	Картометрический метод	7	закрепление отсутствует
1053	417975,83	1261479,28	Картометрический метод	7	закрепление отсутствует
1054	417967,05	1261538,13	Картометрический метод	7	закрепление отсутствует
1055	417948,27	1261666,80	Картометрический метод	7	закрепление отсутствует
1056	417941,67	1261686,34	Картометрический метод	7	закрепление отсутствует
1057	417938,61	1261692,95	Картометрический метод	7	закрепление отсутствует
1058	417932,10	1261705,76	Картометрический метод	7	закрепление отсутствует
1059	417909,98	1261750,41	Картометрический метод	7	закрепление отсутствует
1060	417891,73	1261789,83	Картометрический метод	7	закрепление отсутствует
1061	417879,10	1261823,64	Картометрический метод	7	закрепление отсутствует
1062	417857,46	1261862,28	Картометрический метод	7	закрепление отсутствует
1063	417773,04	1262000,13	Картометрический метод	7	закрепление отсутствует
1064	417705,95	1262111,55	Картометрический метод	7	закрепление отсутствует
1065	417677,54	1262152,91	Картометрический метод	7	закрепление отсутствует
1066	417571,20	1262299,17	Картометрический метод	7	закрепление отсутствует
1067	417546,98	1262322,89	Картометрический метод	7	закрепление отсутствует
1068	417517,50	1262348,15	Картометрический метод	7	закрепление отсутствует
1069	417486,42	1262374,78	Картометрический метод	7	закрепление отсутствует
1070	417417,17	1262437,10	Картометрический метод	7	закрепление отсутствует
1071	417327,24	1262657,40	Картометрический метод	7	закрепление отсутствует
1072	417310,37	1262651,11	Картометрический метод	7	закрепление отсутствует
1073	417402,07	1262426,48	Картометрический метод	7	закрепление отсутствует
1074	417474,55	1262361,26	Картометрический метод	7	закрепление отсутствует
1075	417523,76	1262319,08	Картометрический метод	7	закрепление отсутствует
1076	417534,82	1262309,61	Картометрический метод	7	закрепление отсутствует
1077	417557,53	1262287,37	Картометрический метод	7	закрепление отсутствует
1078	417662,84	1262142,52	Картометрический метод	7	закрепление отсутствует
1079	417690,80	1262101,80	Картометрический метод	7	закрепление отсутствует
1080	417757,65	1261990,78	Картометрический метод	7	закрепление отсутствует
1081	417841,92	1261853,18	Картометрический метод	7	закрепление отсутствует
1082	417862,72	1261816,05	Картометрический метод	7	закрепление отсутствует
1083	417875,11	1261782,89	Картометрический метод	7	закрепление отсутствует
1084	417893,74	1261742,63	Картометрический метод	7	закрепление отсутствует
1085	417916,01	1261697,69	Картометрический метод	7	закрепление отсутствует
1086	417922,41	1261685,09	Картометрический метод	7	закрепление отсутствует
1087	417924,93	1261679,66	Картометрический метод	7	закрепление отсутствует
1088	417930,69	1261662,59	Картометрический метод	7	закрепление отсутствует
1089	417949,24	1261535,51	Картометрический метод	7	закрепление отсутствует
1090	417958,00	1261476,77	Картометрический метод	7	закрепление отсутствует
1091	417972,21	1261369,70	Картометрический метод	7	закрепление отсутствует
1092	417980,12	1261312,51	Картометрический метод	7	закрепление отсутствует

Сведения о местоположении границ объекта

1. Система координат МСК 47 зона 1

2. Сведения о характерных точках границ объекта

Обозначение характерных точек границ	Координаты, м		Метод определения координат характерной точки	Средняя квадратическая погрешность	Описание обозначения точки на местности (ппи)
	X	Y			
1093	417984,25	1261296,78	Картометрический метод	7	закрепление отсутствует
1094	417998,65	1261270,61	Картометрический метод	7	закрепление отсутствует
1095	418041,56	1261219,69	Картометрический метод	7	закрепление отсутствует
1096	418047,93	1261209,55	Картометрический метод	7	закрепление отсутствует
1097	418051,38	1261196,79	Картометрический метод	7	закрепление отсутствует
1098	418051,32	1261184,87	Картометрический метод	7	закрепление отсутствует
1099	418037,90	1261110,68	Картометрический метод	7	закрепление отсутствует
1100	418034,17	1261072,85	Картометрический метод	7	закрепление отсутствует
1101	418040,13	1261036,10	Картометрический метод	7	закрепление отсутствует
1102	418061,66	1260957,90	Картометрический метод	7	закрепление отсутствует
1103	418074,29	1260907,84	Картометрический метод	7	закрепление отсутствует
1104	418077,11	1260888,43	Картометрический метод	7	закрепление отсутствует
1105	418075,20	1260872,31	Картометрический метод	7	закрепление отсутствует
1106	418057,08	1260786,38	Картометрический метод	7	закрепление отсутствует
1107	418042,37	1260716,76	Картометрический метод	7	закрепление отсутствует
1108	418036,99	1260670,97	Картометрический метод	7	закрепление отсутствует
1109	418044,09	1260618,77	Картометрический метод	7	закрепление отсутствует
1110	418057,76	1260559,51	Картометрический метод	7	закрепление отсутствует
1111	418065,76	1260523,10	Картометрический метод	7	закрепление отсутствует
1112	418040,28	1260546,47	Картометрический метод	7	закрепление отсутствует
1113	418026,91	1260558,05	Картометрический метод	7	закрепление отсутствует
1114	418010,93	1260571,93	Картометрический метод	7	закрепление отсутствует
1115	417813,28	1260745,19	Картометрический метод	7	закрепление отсутствует
1116	417758,36	1260793,33	Картометрический метод	7	закрепление отсутствует
1117	417610,48	1260922,80	Картометрический метод	7	закрепление отсутствует
1118	417585,43	1260943,86	Картометрический метод	7	закрепление отсутствует
1119	417560,33	1260961,65	Картометрический метод	7	закрепление отсутствует
1120	417376,90	1261075,30	Картометрический метод	7	закрепление отсутствует
1121	417351,64	1261094,22	Картометрический метод	7	закрепление отсутствует
1122	417331,33	1261115,11	Картометрический метод	7	закрепление отсутствует
1123	417273,74	1261179,73	Картометрический метод	7	закрепление отсутствует
1124	417255,20	1261199,08	Картометрический метод	7	закрепление отсутствует
1125	417238,45	1261213,68	Картометрический метод	7	закрепление отсутствует
1126	417227,52	1261221,35	Картометрический метод	7	закрепление отсутствует
1127	417203,70	1261234,52	Картометрический метод	7	закрепление отсутствует
1128	417143,86	1261261,35	Картометрический метод	7	закрепление отсутствует
1129	417101,15	1261279,92	Картометрический метод	7	закрепление отсутствует
1130	417071,66	1261291,14	Картометрический метод	7	закрепление отсутствует
1131	417000,95	1261309,24	Картометрический метод	7	закрепление отсутствует
1132	416931,29	1261324,96	Картометрический метод	7	закрепление отсутствует
1133	416906,80	1261328,72	Картометрический метод	7	закрепление отсутствует
1134	416881,70	1261331,11	Картометрический метод	7	закрепление отсутствует
1135	416650,39	1261340,62	Картометрический метод	7	закрепление отсутствует
1136	416223,95	1261357,93	Картометрический метод	7	закрепление отсутствует
1137	416147,32	1261360,99	Картометрический метод	7	закрепление отсутствует
1138	416105,99	1261363,63	Картометрический метод	7	закрепление отсутствует
1139	416071,04	1261370,71	Картометрический метод	7	закрепление отсутствует
1140	416035,49	1261383,10	Картометрический метод	7	закрепление отсутствует
1141	415967,11	1261410,51	Картометрический метод	7	закрепление отсутствует
1142	415712,50	1261512,70	Картометрический метод	7	закрепление отсутствует
1143	415631,29	1261544,63	Картометрический метод	7	закрепление отсутствует
1144	415559,22	1261578,78	Картометрический метод	7	закрепление отсутствует
1145	415513,71	1261618,91	Картометрический метод	7	закрепление отсутствует
1146	415464,73	1261667,29	Картометрический метод	7	закрепление отсутствует
1147	415384,27	1261745,96	Картометрический метод	7	закрепление отсутствует
1148	415217,15	1261907,99	Картометрический метод	7	закрепление отсутствует
1149	415190,39	1261933,93	Картометрический метод	7	закрепление отсутствует
1150	415164,86	1261966,69	Картометрический метод	7	закрепление отсутствует
1151	415154,49	1261991,47	Картометрический метод	7	закрепление отсутствует

Сведения о местоположении границ объекта

1. Система координат МСК 47 зона 1

2. Сведения о характерных точках границ объекта

Обозначение характерных точек границ	Координаты, м		Метод определения координат характерной точки	Средняя квадратическая погрешность	Описание обозначения точки на местности (ппи)
	X	Y			
1152	415073,01	1262246,56	Картометрический метод	7	закрепление отсутствует
1153	414989,30	1262507,00	Картометрический метод	7	закрепление отсутствует
1154	414900,46	1262782,45	Картометрический метод	7	закрепление отсутствует
1155	414881,14	1262821,25	Картометрический метод	7	закрепление отсутствует
1156	414861,54	1262845,52	Картометрический метод	7	закрепление отсутствует
1157	414823,34	1262883,08	Картометрический метод	7	закрепление отсутствует
1158	414583,02	1263091,94	Картометрический метод	7	закрепление отсутствует
1159	414535,55	1263133,34	Картометрический метод	7	закрепление отсутствует
1160	414304,77	1263334,83	Картометрический метод	7	закрепление отсутствует
1161	414180,66	1263450,94	Картометрический метод	7	закрепление отсутствует
1162	414132,87	1263485,88	Картометрический метод	7	закрепление отсутствует
1163	414076,41	1263515,25	Картометрический метод	7	закрепление отсутствует
1164	413695,42	1263714,08	Картометрический метод	7	закрепление отсутствует
1165	413647,25	1263738,79	Картометрический метод	7	закрепление отсутствует
1166	413525,42	1263807,45	Картометрический метод	7	закрепление отсутствует
1167	413300,74	1263933,85	Картометрический метод	7	закрепление отсутствует
1168	413276,00	1263947,61	Картометрический метод	7	закрепление отсутствует
1169	413040,73	1264080,22	Картометрический метод	7	закрепление отсутствует
1170	412966,91	1264105,84	Картометрический метод	7	закрепление отсутствует
1171	412783,02	1264140,49	Картометрический метод	7	закрепление отсутствует
1172	412717,44	1264155,41	Картометрический метод	7	закрепление отсутствует
1173	412583,79	1264210,75	Картометрический метод	7	закрепление отсутствует
1174	412449,84	1264295,41	Картометрический метод	7	закрепление отсутствует
1175	412406,69	1264311,80	Картометрический метод	7	закрепление отсутствует
1176	412338,54	1264326,55	Картометрический метод	7	закрепление отсутствует
1177	412308,72	1264337,33	Картометрический метод	7	закрепление отсутствует
1178	412173,30	1264400,42	Картометрический метод	7	закрепление отсутствует
1179	412143,13	1264411,29	Картометрический метод	7	закрепление отсутствует
1180	412027,38	1264450,74	Картометрический метод	7	закрепление отсутствует
1181	412001,26	1264457,44	Картометрический метод	7	закрепление отсутствует
1182	411965,49	1264460,13	Картометрический метод	7	закрепление отсутствует
1183	411864,33	1264454,57	Картометрический метод	7	закрепление отсутствует
1184	411747,45	1264448,53	Картометрический метод	7	закрепление отсутствует
1185	411559,69	1264439,77	Картометрический метод	7	закрепление отсутствует
1186	411318,41	1264428,71	Картометрический метод	7	закрепление отсутствует
1187	411218,84	1264418,42	Картометрический метод	7	закрепление отсутствует
1188	410986,63	1264389,59	Картометрический метод	7	закрепление отсутствует
1189	410845,45	1264375,71	Картометрический метод	7	закрепление отсутствует
1190	410800,29	1264374,57	Картометрический метод	7	закрепление отсутствует
1191	410767,80	1264377,79	Картометрический метод	7	закрепление отсутствует
1192	410687,42	1264391,77	Картометрический метод	7	закрепление отсутствует
1193	410291,00	1264460,22	Картометрический метод	7	закрепление отсутствует
1194	410220,08	1264473,05	Картометрический метод	7	закрепление отсутствует
1195	410211,49	1264476,14	Картометрический метод	7	закрепление отсутствует
1196	410201,38	1264485,96	Картометрический метод	7	закрепление отсутствует
1197	410194,87	1264490,18	Картометрический метод	7	закрепление отсутствует
1198	410170,93	1264500,62	Картометрический метод	7	закрепление отсутствует
1199	410132,92	1264510,58	Картометрический метод	7	закрепление отсутствует
1200	410081,26	1264515,07	Картометрический метод	7	закрепление отсутствует
1201	410048,87	1264516,22	Картометрический метод	7	закрепление отсутствует
1202	410030,40	1264517,01	Картометрический метод	7	закрепление отсутствует
1203	410024,45	1264516,85	Картометрический метод	7	закрепление отсутствует
1204	410013,52	1264514,37	Картометрический метод	7	закрепление отсутствует
1205	410004,95	1264510,88	Картометрический метод	7	закрепление отсутствует
1206	409990,02	1264513,60	Картометрический метод	7	закрепление отсутствует
1207	409931,39	1264523,23	Картометрический метод	7	закрепление отсутствует
1208	409682,47	1264566,44	Картометрический метод	7	закрепление отсутствует
1209	409465,88	1264604,07	Картометрический метод	7	закрепление отсутствует
1210	409428,77	1264610,91	Картометрический метод	7	закрепление отсутствует

Сведения о местоположении границ объекта

1. Система координат МСК 47 зона 1

2. Сведения о характерных точках границ объекта

Обозначение характерных точек границ	Координаты, м		Метод определения координат характерной точки	Средняя квадратическая погрешность	Описание обозначения точки на местности (ппи)
	X	Y			
1211	409386,08	1264623,43	Картометрический метод	7	закрепление отсутствует
1212	409169,63	1264688,15	Картометрический метод	7	закрепление отсутствует
1213	409102,30	1264708,72	Картометрический метод	7	закрепление отсутствует
1214	409025,26	1264729,69	Картометрический метод	7	закрепление отсутствует
1215	408954,83	1264746,96	Картометрический метод	7	закрепление отсутствует
1216	408694,50	1264809,08	Картометрический метод	7	закрепление отсутствует
1217	408542,19	1264845,05	Картометрический метод	7	закрепление отсутствует
1218	408336,71	1264893,97	Картометрический метод	7	закрепление отсутствует
1219	408117,95	1264945,66	Картометрический метод	7	закрепление отсутствует
1220	408085,80	1264953,64	Картометрический метод	7	закрепление отсутствует
1221	408051,53	1264962,87	Картометрический метод	7	закрепление отсутствует
1222	408021,40	1264974,41	Картометрический метод	7	закрепление отсутствует
1223	407746,38	1265097,12	Картометрический метод	7	закрепление отсутствует
1224	407665,18	1265133,67	Картометрический метод	7	закрепление отсутствует
1225	407625,28	1265147,21	Картометрический метод	7	закрепление отсутствует
1226	407456,38	1265197,24	Картометрический метод	7	закрепление отсутствует
1227	407423,36	1265207,62	Картометрический метод	7	закрепление отсутствует
1228	407379,68	1265219,24	Картометрический метод	7	закрепление отсутствует
1229	407318,48	1265230,75	Картометрический метод	7	закрепление отсутствует
1230	407288,78	1265238,04	Картометрический метод	7	закрепление отсутствует
1231	407252,37	1265253,22	Картометрический метод	7	закрепление отсутствует
1232	407192,01	1265288,23	Картометрический метод	7	закрепление отсутствует
1233	407191,88	1265287,94	Картометрический метод	7	закрепление отсутствует
1234	407115,55	1265334,78	Картометрический метод	7	закрепление отсутствует
1235	407108,44	1265339,27	Картометрический метод	7	закрепление отсутствует
1236	407105,45	1265345,94	Картометрический метод	7	закрепление отсутствует
1237	407089,22	1265355,31	Картометрический метод	7	закрепление отсутствует
1238	407087,00	1265354,78	Картометрический метод	7	закрепление отсутствует
1239	407078,24	1265357,98	Картометрический метод	7	закрепление отсутствует
879	407041,99	1265381,20	Картометрический метод	7	закрепление отсутствует
					-
1240	403788,30	1264751,69	Картометрический метод	7	закрепление отсутствует
1241	403785,53	1264751,43	Картометрический метод	7	закрепление отсутствует
1242	403785,85	1264749,50	Картометрический метод	7	закрепление отсутствует
1243	403790,32	1264723,15	Картометрический метод	7	закрепление отсутствует
1244	403796,37	1264673,53	Картометрический метод	7	закрепление отсутствует
1245	403801,55	1264576,10	Картометрический метод	7	закрепление отсутствует
1246	403808,10	1264477,88	Картометрический метод	7	закрепление отсутствует
1247	403808,41	1264471,04	Картометрический метод	7	закрепление отсутствует
1248	403799,81	1264452,78	Картометрический метод	7	закрепление отсутствует
1249	403800,38	1264443,00	Картометрический метод	7	закрепление отсутствует
1250	403802,70	1264357,07	Картометрический метод	7	закрепление отсутствует
1251	403798,12	1264308,63	Картометрический метод	7	закрепление отсутствует
1252	403786,09	1264257,06	Картометрический метод	7	закрепление отсутствует
1253	403772,77	1264208,93	Картометрический метод	7	закрепление отсутствует
1254	403710,40	1264025,51	Картометрический метод	7	закрепление отсутствует
1255	403706,34	1264013,38	Картометрический метод	7	закрепление отсутствует
1256	403680,72	1263940,25	Картометрический метод	7	закрепление отсутствует
1257	403636,50	1263810,05	Картометрический метод	7	закрепление отсутствует
1258	403621,81	1263767,57	Картометрический метод	7	закрепление отсутствует
1259	403620,84	1263766,39	Картометрический метод	7	закрепление отсутствует
1260	403615,66	1263767,11	Картометрический метод	7	закрепление отсутствует
1261	403604,98	1263737,33	Картометрический метод	7	закрепление отсутствует
1262	403608,49	1263733,16	Картометрический метод	7	закрепление отсутствует
1263	403567,90	1263617,03	Картометрический метод	7	закрепление отсутствует
1264	403523,79	1263487,95	Картометрический метод	7	закрепление отсутствует
1265	403508,71	1263445,23	Картометрический метод	7	закрепление отсутствует
1266	403512,43	1263444,07	Картометрический метод	7	закрепление отсутствует
1267	403415,77	1263179,14	Картометрический метод	7	закрепление отсутствует

Сведения о местоположении границ объекта

1. Система координат МСК 47 зона 1

2. Сведения о характерных точках границ объекта

Обозначение характерных точек границ	Координаты, м		Метод определения координат характерной точки	Средняя квадратическая погрешность	Описание обозначения точки на местности (ппи)
	X	Y			
1268	403413,92	1263179,77	Картометрический метод	7	закрепление отсутствует
1269	403412,26	1263175,39	Картометрический метод	7	закрепление отсутствует
1270	403414,15	1263174,72	Картометрический метод	7	закрепление отсутствует
1271	403403,27	1263145,02	Картометрический метод	7	закрепление отсутствует
1272	403363,13	1263059,80	Картометрический метод	7	закрепление отсутствует
1273	403340,61	1263031,72	Картометрический метод	7	закрепление отсутствует
1274	403300,55	1263001,03	Картометрический метод	7	закрепление отсутствует
1275	403119,23	1262898,44	Картометрический метод	7	закрепление отсутствует
1276	403058,68	1262859,71	Картометрический метод	7	закрепление отсутствует
1277	403035,32	1262837,49	Картометрический метод	7	закрепление отсутствует
1278	403012,33	1262815,61	Картометрический метод	7	закрепление отсутствует
1279	402980,01	1262750,89	Картометрический метод	7	закрепление отсутствует
1280	402968,51	1262706,14	Картометрический метод	7	закрепление отсутствует
1281	402910,57	1262447,44	Картометрический метод	7	закрепление отсутствует
1282	402907,77	1262446,48	Картометрический метод	7	закрепление отсутствует
1283	402906,20	1262437,83	Картометрический метод	7	закрепление отсутствует
1284	402908,29	1262437,47	Картометрический метод	7	закрепление отсутствует
1285	402907,01	1262431,82	Картометрический метод	7	закрепление отсутствует
1286	402927,51	1262435,02	Картометрический метод	7	закрепление отсутствует
1287	402929,21	1262442,55	Картометрический метод	7	закрепление отсутствует
1288	402931,65	1262454,71	Картометрический метод	7	закрепление отсутствует
1289	402986,99	1262701,70	Картометрический метод	7	закрепление отсутствует
1290	402997,91	1262744,21	Картометрический метод	7	закрепление отсутствует
1291	403027,84	1262804,14	Картометрический метод	7	закрепление отсутствует
1292	403050,24	1262825,45	Картометрический метод	7	закрепление отсутствует
1293	403070,45	1262844,69	Картометрический метод	7	закрепление отсутствует
1294	403129,06	1262882,17	Картометрический метод	7	закрепление отсутствует
1295	403311,04	1262985,14	Картометрический метод	7	закрепление отсутствует
1296	403353,99	1263018,04	Картометрический метод	7	закрепление отсутствует
1297	403379,36	1263049,66	Картометрический метод	7	закрепление отсутствует
1298	403420,82	1263137,69	Картометрический метод	7	закрепление отсутствует
1299	403523,61	1263418,86	Картометрический метод	7	закрепление отсутствует
1300	403526,81	1263417,81	Картометрический метод	7	закрепление отсутствует
1301	403549,32	1263477,36	Картометрический метод	7	закрепление отсутствует
1302	403594,02	1263607,51	Картометрический метод	7	закрепление отсутствует
1303	403645,87	1263755,91	Картометрический метод	7	закрепление отсутствует
1304	403705,47	1263931,26	Картометрический метод	7	закрепление отсутствует
1305	403740,12	1264031,95	Картометрический метод	7	закрепление отсутствует
1306	403781,84	1264151,68	Картометрический метод	7	закрепление отсутствует
1307	403797,54	1264201,04	Картометрический метод	7	закрепление отсутствует
1308	403811,40	1264249,34	Картометрический метод	7	закрепление отсутствует
1309	403824,18	1264304,20	Картометрический метод	7	закрепление отсутствует
1310	403827,55	1264329,74	Картометрический метод	7	закрепление отсутствует
1311	403828,46	1264355,96	Картометрический метод	7	закрепление отсутствует
1312	403827,23	1264443,77	Картометрический метод	7	закрепление отсутствует
1313	403824,37	1264506,50	Картометрический метод	7	закрепление отсутствует
1314	403818,61	1264506,25	Картометрический метод	7	закрепление отсутствует
1315	403802,03	1264751,39	Картометрический метод	7	закрепление отсутствует
1316	403796,85	1264751,61	Картометрический метод	7	закрепление отсутствует
1240	403788,30	1264751,69	Картометрический метод	7	закрепление отсутствует
					-
1317	402893,17	1263795,04	Картометрический метод	7	закрепление отсутствует
1318	402882,45	1263772,20	Картометрический метод	7	закрепление отсутствует
1319	402889,80	1263771,47	Картометрический метод	7	закрепление отсутствует
1320	402894,17	1263762,67	Картометрический метод	7	закрепление отсутствует
1321	402891,25	1263746,55	Картометрический метод	7	закрепление отсутствует
1322	402882,45	1263695,28	Картометрический метод	7	закрепление отсутствует
1323	402878,80	1263662,30	Картометрический метод	7	закрепление отсутствует
1324	402896,83	1263659,19	Картометрический метод	7	закрепление отсутствует

Сведения о местоположении границ объекта

1. Система координат МСК 47 зона 1

2. Сведения о характерных точках границ объекта

Обозначение характерных точек границ	Координаты, м		Метод определения координат характерной точки	Средняя квадратическая погрешность	Описание обозначения точки на местности (ппи)
	X	Y			
1325	402902,90	1263716,38	Картометрический метод	7	закрепление отсутствует
1326	402906,99	1263754,83	Картометрический метод	7	закрепление отсутствует
1327	402915,09	1263788,81	Картометрический метод	7	закрепление отсутствует
1317	402893,17	1263795,04	Картометрический метод	7	закрепление отсутствует
					-
1328	402329,46	1268932,54	Картометрический метод	7	закрепление отсутствует
1329	402299,80	1268914,11	Картометрический метод	7	закрепление отсутствует
1330	402276,21	1268896,30	Картометрический метод	7	закрепление отсутствует
1331	402196,07	1268825,95	Картометрический метод	7	закрепление отсутствует
1332	402165,88	1268799,06	Картометрический метод	7	закрепление отсутствует
1333	402055,77	1268701,56	Картометрический метод	7	закрепление отсутствует
1334	401975,93	1268630,85	Картометрический метод	7	закрепление отсутствует
1335	401954,06	1268612,08	Картометрический метод	7	закрепление отсутствует
1336	401935,64	1268597,68	Картометрический метод	7	закрепление отсутствует
1337	401921,80	1268588,06	Картометрический метод	7	закрепление отсутствует
1338	401888,95	1268569,08	Картометрический метод	7	закрепление отсутствует
1339	401852,74	1268558,26	Картометрический метод	7	закрепление отсутствует
1340	401687,70	1268521,40	Картометрический метод	7	закрепление отсутствует
1341	401638,62	1268505,74	Картометрический метод	7	закрепление отсутствует
1342	401616,37	1268494,19	Картометрический метод	7	закрепление отсутствует
1343	401605,22	1268488,05	Картометрический метод	7	закрепление отсутствует
1344	401582,15	1268471,34	Картометрический метод	7	закрепление отсутствует
1345	401561,71	1268454,71	Картометрический метод	7	закрепление отсутствует
1346	401517,04	1268409,72	Картометрический метод	7	закрепление отсутствует
1347	401453,53	1268343,80	Картометрический метод	7	закрепление отсутствует
1348	401390,80	1268280,96	Картометрический метод	7	закрепление отсутствует
1349	401385,37	1268275,55	Картометрический метод	7	закрепление отсутствует
1350	401362,28	1268247,99	Картометрический метод	7	закрепление отсутствует
1351	401356,63	1268238,85	Картометрический метод	7	закрепление отсутствует
1352	401353,09	1268234,20	Картометрический метод	7	закрепление отсутствует
1353	401342,63	1268217,49	Картометрический метод	7	закрепление отсутствует
1354	401316,51	1268173,22	Картометрический метод	7	закрепление отсутствует
1355	401237,16	1268038,53	Картометрический метод	7	закрепление отсутствует
1356	401222,34	1268014,29	Картометрический метод	7	закрепление отсутствует
1357	401218,40	1268008,02	Картометрический метод	7	закрепление отсутствует
1358	401203,41	1267984,15	Картометрический метод	7	закрепление отсутствует
1359	401138,00	1267874,01	Картометрический метод	7	закрепление отсутствует
1360	401113,55	1267831,76	Картометрический метод	7	закрепление отсутствует
1361	401060,05	1267745,51	Картометрический метод	7	закрепление отсутствует
1362	401052,40	1267733,56	Картометрический метод	7	закрепление отсутствует
1363	400985,29	1267619,89	Картометрический метод	7	закрепление отсутствует
1364	400972,20	1267597,71	Картометрический метод	7	закрепление отсутствует
1365	400958,62	1267574,15	Картометрический метод	7	закрепление отсутствует
1366	400948,23	1267553,64	Картометрический метод	7	закрепление отсутствует
1367	400936,63	1267523,49	Картометрический метод	7	закрепление отсутствует
1368	400929,76	1267499,90	Картометрический метод	7	закрепление отсутствует
1369	400918,20	1267457,40	Картометрический метод	7	закрепление отсутствует
1370	400893,20	1267367,68	Картометрический метод	7	закрепление отсутствует
1371	400837,79	1267166,86	Картометрический метод	7	закрепление отсутствует
1372	400795,20	1267011,20	Картометрический метод	7	закрепление отсутствует
1373	400775,81	1266939,14	Картометрический метод	7	закрепление отсутствует
1374	400761,25	1266888,07	Картометрический метод	7	закрепление отсутствует
1375	400748,73	1266852,49	Картометрический метод	7	закрепление отсутствует
1376	400735,49	1266827,67	Картометрический метод	7	закрепление отсутствует
1377	400725,42	1266811,15	Картометрический метод	7	закрепление отсутствует
1378	400724,58	1266809,75	Картометрический метод	7	закрепление отсутствует
1379	400710,33	1266794,86	Картометрический метод	7	закрепление отсутствует
1380	400687,11	1266776,02	Картометрический метод	7	закрепление отсутствует
1381	400651,27	1266750,70	Картометрический метод	7	закрепление отсутствует

Сведения о местоположении границ объекта

1. Система координат МСК 47 зона 1

2. Сведения о характерных точках границ объекта

Обозначение характерных точек границ	Координаты, м		Метод определения координат характерной точки	Средняя квадратическая погрешность	Описание обозначения точки на местности (ппи)
	X	Y			
1382	400622,98	1266738,07	Картометрический метод	7	закрепление отсутствует
1383	400585,21	1266725,46	Картометрический метод	7	закрепление отсутствует
1384	400519,86	1266706,83	Картометрический метод	7	закрепление отсутствует
1385	400486,87	1266691,15	Картометрический метод	7	закрепление отсутствует
1386	400465,28	1266672,49	Картометрический метод	7	закрепление отсутствует
1387	400438,77	1266636,05	Картометрический метод	7	закрепление отсутствует
1388	400427,09	1266614,42	Картометрический метод	7	закрепление отсутствует
1389	400414,08	1266582,96	Картометрический метод	7	закрепление отсутствует
1390	400411,92	1266575,81	Картометрический метод	7	закрепление отсутствует
1391	400409,92	1266562,73	Картометрический метод	7	закрепление отсутствует
1392	400407,04	1266539,47	Картометрический метод	7	закрепление отсутствует
1393	400409,54	1266515,41	Картометрический метод	7	закрепление отсутствует
1394	400413,90	1266491,08	Картометрический метод	7	закрепление отсутствует
1395	400416,03	1266480,95	Картометрический метод	7	закрепление отсутствует
1396	400419,68	1266465,67	Картометрический метод	7	закрепление отсутствует
1397	400419,59	1266460,16	Картометрический метод	7	закрепление отсутствует
1398	400418,69	1266454,95	Картометрический метод	7	закрепление отсутствует
1399	400418,05	1266449,95	Картометрический метод	7	закрепление отсутствует
1400	400418,79	1266447,29	Картометрический метод	7	закрепление отсутствует
1401	400422,06	1266443,26	Картометрический метод	7	закрепление отсутствует
1402	400424,80	1266439,63	Картометрический метод	7	закрепление отсутствует
1403	400426,71	1266436,18	Картометрический метод	7	закрепление отсутствует
1404	400433,61	1266407,66	Картометрический метод	7	закрепление отсутствует
1405	400443,77	1266367,95	Картометрический метод	7	закрепление отсутствует
1406	400452,94	1266330,62	Картометрический метод	7	закрепление отсутствует
1407	400459,09	1266294,77	Картометрический метод	7	закрепление отсутствует
1408	400459,36	1266272,23	Картометрический метод	7	закрепление отсутствует
1409	400455,19	1266240,45	Картометрический метод	7	закрепление отсутствует
1410	400450,87	1266223,20	Картометрический метод	7	закрепление отсутствует
1411	400441,39	1266193,51	Картометрический метод	7	закрепление отсутствует
1412	400400,24	1266071,78	Картометрический метод	7	закрепление отсутствует
1413	400358,73	1265948,61	Картометрический метод	7	закрепление отсутствует
1414	400354,95	1265937,23	Картометрический метод	7	закрепление отсутствует
1415	400352,66	1265932,03	Картометрический метод	7	закрепление отсутствует
1416	400351,70	1265928,91	Картометрический метод	7	закрепление отсутствует
1417	400351,18	1265925,85	Картометрический метод	7	закрепление отсутствует
1418	400343,62	1265903,08	Картометрический метод	7	закрепление отсутствует
1419	400327,53	1265858,77	Картометрический метод	7	закрепление отсутствует
1420	400307,74	1265829,45	Картометрический метод	7	закрепление отсутствует
1421	400262,66	1265783,24	Картометрический метод	7	закрепление отсутствует
1422	400185,52	1265707,45	Картометрический метод	7	закрепление отсутствует
1423	400164,92	1265685,16	Картометрический метод	7	закрепление отсутствует
1424	400155,33	1265671,05	Картометрический метод	7	закрепление отсутствует
1425	400147,14	1265655,98	Картометрический метод	7	закрепление отсутствует
1426	400114,19	1265574,40	Картометрический метод	7	закрепление отсутствует
1427	400072,47	1265470,11	Картометрический метод	7	закрепление отсутствует
1428	400056,00	1265435,35	Картометрический метод	7	закрепление отсутствует
1429	400043,55	1265415,40	Картометрический метод	7	закрепление отсутствует
1430	400013,66	1265381,99	Картометрический метод	7	закрепление отсутствует
1431	399974,24	1265353,56	Картометрический метод	7	закрепление отсутствует
1432	399946,71	1265333,59	Картометрический метод	7	закрепление отсутствует
1433	399882,03	1265287,82	Картометрический метод	7	закрепление отсутствует
1434	399563,02	1265069,09	Картометрический метод	7	закрепление отсутствует
1435	399339,11	1264925,64	Картометрический метод	7	закрепление отсутствует
1436	399145,78	1264801,51	Картометрический метод	7	закрепление отсутствует
1437	399040,71	1264736,32	Картометрический метод	7	закрепление отсутствует
1438	398977,58	1264692,17	Картометрический метод	7	закрепление отсутствует
1439	398969,67	1264685,50	Картометрический метод	7	закрепление отсутствует
1440	398943,46	1264665,44	Картометрический метод	7	закрепление отсутствует

Сведения о местоположении границ объекта

1. Система координат МСК 47 зона 1

2. Сведения о характерных точках границ объекта

Обозначение характерных точек границ	Координаты, м		Метод определения координат характерной точки	Средняя квадратическая погрешность	Описание обозначения точки на местности (ппи)
	X	Y			
1441	398908,72	1264637,09	Картометрический метод	7	закрепление отсутствует
1442	398846,66	1264586,44	Картометрический метод	7	закрепление отсутствует
1443	398821,97	1264561,72	Картометрический метод	7	закрепление отсутствует
1444	398808,38	1264543,86	Картометрический метод	7	закрепление отсутствует
1445	398777,58	1264487,23	Картометрический метод	7	закрепление отсутствует
1446	398753,39	1264440,42	Картометрический метод	7	закрепление отсутствует
1447	398743,22	1264423,28	Картометрический метод	7	закрепление отсутствует
1448	398732,49	1264406,96	Картометрический метод	7	закрепление отсутствует
1449	398725,98	1264401,93	Картометрический метод	7	закрепление отсутствует
1450	398718,32	1264398,93	Картометрический метод	7	закрепление отсутствует
1451	398712,53	1264399,08	Картометрический метод	7	закрепление отсутствует
1452	398697,82	1264404,95	Картометрический метод	7	закрепление отсутствует
1453	398678,36	1264418,41	Картометрический метод	7	закрепление отсутствует
1454	398659,51	1264432,62	Картометрический метод	7	закрепление отсутствует
1455	398638,77	1264448,32	Картометрический метод	7	закрепление отсутствует
1456	398599,04	1264478,10	Картометрический метод	7	закрепление отсутствует
1457	398545,72	1264518,67	Картометрический метод	7	закрепление отсутствует
1458	398520,00	1264538,24	Картометрический метод	7	закрепление отсутствует
1459	398385,50	1264641,40	Картометрический метод	7	закрепление отсутствует
1460	398304,04	1264704,31	Картометрический метод	7	закрепление отсутствует
1461	398258,60	1264739,02	Картометрический метод	7	закрепление отсутствует
1462	398247,20	1264747,73	Картометрический метод	7	закрепление отсутствует
1463	398229,30	1264761,25	Картометрический метод	7	закрепление отсутствует
1464	398206,25	1264774,89	Картометрический метод	7	закрепление отсутствует
1465	398191,37	1264781,85	Картометрический метод	7	закрепление отсутствует
1466	398158,88	1264788,90	Картометрический метод	7	закрепление отсутствует
1467	398150,88	1264789,91	Картометрический метод	7	закрепление отсутствует
1468	398106,74	1264788,41	Картометрический метод	7	закрепление отсутствует
1469	398086,99	1264784,33	Картометрический метод	7	закрепление отсутствует
1470	398051,29	1264772,62	Картометрический метод	7	закрепление отсутствует
1471	397972,92	1264736,88	Картометрический метод	7	закрепление отсутствует
1472	397895,16	1264700,60	Картометрический метод	7	закрепление отсутствует
1473	397870,75	1264689,43	Картометрический метод	7	закрепление отсутствует
1474	397852,78	1264680,22	Картометрический метод	7	закрепление отсутствует
1475	397820,84	1264662,52	Картометрический метод	7	закрепление отсутствует
1476	397793,71	1264645,15	Картометрический метод	7	закрепление отсутствует
1477	397767,03	1264628,40	Картометрический метод	7	закрепление отсутствует
1478	397703,15	1264588,97	Картометрический метод	7	закрепление отсутствует
1479	397717,76	1264575,65	Картометрический метод	7	закрепление отсутствует
1480	397777,05	1264612,25	Картометрический метод	7	закрепление отсутствует
1481	397829,61	1264645,01	Картометрический метод	7	закрепление отсутствует
1482	397879,31	1264672,45	Картометрический метод	7	закрепление отсутствует
1483	397903,05	1264683,31	Картометрический метод	7	закрепление отсутствует
1484	398058,41	1264754,05	Картометрический метод	7	закрепление отсутствует
1485	398091,92	1264765,65	Картометрический метод	7	закрепление отсутствует
1486	398109,34	1264769,03	Картометрический метод	7	закрепление отсутствует
1487	398149,89	1264770,30	Картометрический метод	7	закрепление отсутствует
1488	398172,70	1264765,50	Картометрический метод	7	закрепление отсутствует
1489	398187,48	1264762,42	Картометрический метод	7	закрепление отсутствует
1490	398197,46	1264758,01	Картометрический метод	7	закрепление отсутствует
1491	398219,50	1264744,67	Картометрический метод	7	закрепление отсутствует
1492	398235,76	1264732,56	Картометрический метод	7	закрепление отсутствует
1493	398247,06	1264723,93	Картометрический метод	7	закрепление отсутствует
1494	398292,47	1264689,24	Картометрический метод	7	закрепление отсутствует
1495	398373,92	1264626,34	Картометрический метод	7	закрепление отсутствует
1496	398508,41	1264523,19	Картометрический метод	7	закрепление отсутствует
1497	398649,66	1264414,12	Картометрический метод	7	закрепление отсутствует
1498	398682,72	1264386,90	Картометрический метод	7	закрепление отсутствует
1499	398701,82	1264372,03	Картометрический метод	7	закрепление отсутствует

Сведения о местоположении границ объекта

1. Система координат МСК 47 зона 1

2. Сведения о характерных точках границ объекта

Обозначение характерных точек границ	Координаты, м		Метод определения координат характерной точки	Средняя квадратическая погрешность	Описание обозначения точки на местности (ппи)
	X	Y			
1500	398705,69	1264369,73	Картометрический метод	7	закрепление отсутствует
1501	398711,13	1264368,47	Картометрический метод	7	закрепление отсутствует
1502	398712,54	1264368,41	Картометрический метод	7	закрепление отсутствует
1503	398723,05	1264371,83	Картометрический метод	7	закрепление отсутствует
1504	398730,21	1264375,60	Картометрический метод	7	закрепление отсутствует
1505	398736,81	1264379,54	Картометрический метод	7	закрепление отсутствует
1506	398750,72	1264395,49	Картометрический метод	7	закрепление отсутствует
1507	398770,20	1264431,55	Картометрический метод	7	закрепление отсутствует
1508	398782,48	1264454,83	Картометрический метод	7	закрепление отсутствует
1509	398824,40	1264533,53	Картометрический метод	7	закрепление отсутствует
1510	398836,22	1264549,08	Картометрический метод	7	закрепление отсутствует
1511	398861,52	1264573,63	Картометрический метод	7	закрепление отсутствует
1512	398977,53	1264666,53	Картометрический метод	7	закрепление отсутствует
1513	398983,78	1264669,56	Картометрический метод	7	закрепление отсутствует
1514	399134,43	1264769,29	Картометрический метод	7	закрепление отсутствует
1515	399351,66	1264907,74	Картометрический метод	7	закрепление отсутствует
1516	399577,11	1265051,48	Картометрический метод	7	закрепление отсутствует
1517	399825,25	1265220,66	Картометрический метод	7	закрепление отсутствует
1518	399890,85	1265269,10	Картометрический метод	7	закрепление отсутствует
1519	399967,06	1265323,86	Картометрический метод	7	закрепление отсутствует
1520	399997,56	1265346,34	Картометрический метод	7	закрепление отсутствует
1521	400026,54	1265367,88	Картометрический метод	7	закрепление отсутствует
1522	400058,80	1265403,96	Картометрический метод	7	закрепление отсутствует
1523	400072,70	1265426,22	Картометрический метод	7	закрепление отсутствует
1524	400080,33	1265441,76	Картометрический метод	7	закрепление отсутствует
1525	400082,15	1265446,16	Картометрический метод	7	закрепление отсутствует
1526	400089,89	1265462,50	Картометрический метод	7	закрепление отсутствует
1527	400131,82	1265567,32	Картометрический метод	7	закрепление отсутствует
1528	400164,35	1265647,85	Картометрический метод	7	закрепление отсутствует
1529	400171,58	1265661,15	Картометрический метод	7	закрепление отсутствует
1530	400179,84	1265673,31	Картометрический метод	7	закрепление отсутствует
1531	400199,17	1265694,22	Картометрический метод	7	закрепление отсутствует
1532	400295,74	1265789,11	Картометрический метод	7	закрепление отсутствует
1533	400322,61	1265817,53	Картометрический метод	7	закрепление отсутствует
1534	400344,57	1265850,05	Картометрический метод	7	закрепление отсутствует
1535	400361,74	1265896,78	Картометрический метод	7	закрепление отсутствует
1536	400376,76	1265942,62	Картометрический метод	7	закрепление отсутствует
1537	400418,24	1266065,70	Картометрический метод	7	закрепление отсутствует
1538	400459,57	1266187,54	Картометрический метод	7	закрепление отсутствует
1539	400469,54	1266216,71	Картометрический метод	7	закрепление отсутствует
1540	400474,50	1266236,99	Картометрический метод	7	закрепление отсутствует
1541	400478,64	1266265,45	Картометрический метод	7	закрепление отсутствует
1542	400479,15	1266275,36	Картометрический метод	7	закрепление отсутствует
1543	400478,07	1266296,54	Картометрический метод	7	закрепление отсутствует
1544	400471,55	1266334,50	Картометрический метод	7	закрепление отсутствует
1545	400462,20	1266372,57	Картометрический метод	7	закрепление отсутствует
1546	400452,04	1266412,25	Картометрический метод	7	закрепление отсутствует
1547	400445,46	1266439,41	Картометрический метод	7	закрепление отсутствует
1548	400445,50	1266442,52	Картометрический метод	7	закрепление отсутствует
1549	400447,13	1266446,05	Картометрический метод	7	закрепление отсутствует
1550	400448,55	1266448,97	Картометрический метод	7	закрепление отсутствует
1551	400449,80	1266452,49	Картометрический метод	7	закрепление отсутствует
1552	400449,31	1266455,92	Картометрический метод	7	закрепление отсутствует
1553	400446,60	1266459,38	Картометрический метод	7	закрепление отсутствует
1554	400443,35	1266463,14	Картометрический метод	7	закрепление отсутствует
1555	400440,31	1266466,79	Картометрический метод	7	закрепление отсутствует
1556	400437,78	1266471,66	Картометрический метод	7	закрепление отсутствует
1557	400434,57	1266485,11	Картометрический метод	7	закрепление отсутствует
1558	400432,55	1266494,71	Картометрический метод	7	закрепление отсутствует

Сведения о местоположении границ объекта

1. Система координат МСК 47 зона 1

2. Сведения о характерных точках границ объекта

Обозначение характерных точек границ	Координаты, м		Метод определения координат характерной точки	Средняя квадратическая погрешность	Описание обозначения точки на местности (ппи)
	X	Y			
1559	400428,37	1266518,07	Картометрический метод	7	закрепление отсутствует
1560	400426,18	1266539,14	Картометрический метод	7	закрепление отсутствует
1561	400429,34	1266561,87	Картометрический метод	7	закрепление отсутствует
1562	400447,46	1266604,79	Картометрический метод	7	закрепление отсутствует
1563	400480,54	1266656,58	Картометрический метод	7	закрепление отсутствует
1564	400498,34	1266672,05	Картометрический метод	7	закрепление отсутствует
1565	400502,65	1266674,62	Картометрический метод	7	закрепление отсутствует
1566	400526,57	1266686,32	Картометрический метод	7	закрепление отсутствует
1567	400600,51	1266707,77	Картометрический метод	7	закрепление отсутствует
1568	400629,38	1266718,39	Картометрический метод	7	закрепление отсутствует
1569	400660,06	1266732,43	Картометрический метод	7	закрепление отсутствует
1570	400700,36	1266760,14	Картометрический метод	7	закрепление отсутствует
1571	400723,94	1266781,90	Картометрический метод	7	закрепление отсутствует
1572	400738,62	1266796,95	Картометрический метод	7	закрепление отсутствует
1573	400740,80	1266799,70	Картометрический метод	7	закрепление отсутствует
1574	400745,35	1266805,66	Картометрический метод	7	закрепление отсутствует
1575	400753,31	1266816,22	Картометрический метод	7	закрепление отсутствует
1576	400760,47	1266829,04	Картометрический метод	7	закрепление отсутствует
1577	400767,81	1266843,62	Картометрический метод	7	закрепление отсутствует
1578	400770,75	1266850,97	Картометрический метод	7	закрепление отсутствует
1579	400780,94	1266881,24	Картометрический метод	7	закрепление отсутствует
1580	400786,13	1266902,08	Картометрический метод	7	закрепление отсутствует
1581	400794,12	1266934,07	Картометрический метод	7	закрепление отсутствует
1582	400813,54	1267006,23	Картометрический метод	7	закрепление отсутствует
1583	400856,11	1267161,83	Картометрический метод	7	закрепление отсутствует
1584	400911,51	1267362,61	Картометрический метод	7	закрепление отсутствует
1585	400936,52	1267452,35	Картометрический метод	7	закрепление отсутствует
1586	400948,05	1267494,75	Картометрический метод	7	закрепление отсутствует
1587	400954,65	1267517,41	Картометрический метод	7	закрепление отсутствует
1588	400965,62	1267545,91	Картометрический метод	7	закрепление отсутствует
1589	400975,34	1267565,11	Картометрический метод	7	закрепление отсутствует
1590	400988,61	1267588,13	Картометрический метод	7	закрепление отсутствует
1591	401001,60	1267610,14	Картометрический метод	7	закрепление отсутствует
1592	401052,52	1267694,23	Картометрический метод	7	закрепление отсутствует
1593	401070,24	1267723,33	Картометрический метод	7	закрепление отсутствует
1594	401129,86	1267822,02	Картометрический метод	7	закрепление отсутствует
1595	401190,14	1267924,16	Картометрический метод	7	закрепление отсутствует
1596	401219,34	1267971,33	Картометрический метод	7	закрепление отсутствует
1597	401274,18	1268061,53	Картометрический метод	7	закрепление отсутствует
1598	401333,73	1268159,62	Картометрический метод	7	закрепление отсутствует
1599	401356,53	1268199,23	Картометрический метод	7	закрепление отсутствует
1600	401363,43	1268208,97	Картометрический метод	7	закрепление отсутствует
1601	401381,74	1268235,59	Картометрический метод	7	закрепление отсутствует
1602	401390,14	1268245,66	Картометрический метод	7	закрепление отсутствует
1603	401398,54	1268255,73	Картометрический метод	7	закрепление отсутствует
1604	401423,54	1268282,84	Картометрический метод	7	закрепление отсутствует
1605	401472,88	1268334,45	Картометрический метод	7	закрепление отсутствует
1606	401519,62	1268382,54	Картометрический метод	7	закрепление отсутствует
1607	401576,02	1268439,90	Картометрический метод	7	закрепление отсутствует
1608	401585,70	1268447,73	Картометрический метод	7	закрепление отсутствует
1609	401614,84	1268471,31	Картометрический метод	7	закрепление отсутствует
1610	401627,59	1268479,04	Картометрический метод	7	закрепление отсутствует
1611	401646,71	1268488,23	Картометрический метод	7	закрепление отсутствует
1612	401692,70	1268503,05	Картометрический метод	7	закрепление отсутствует
1613	401792,88	1268525,36	Картометрический метод	7	закрепление отсутствует
1614	401857,53	1268539,86	Картометрический метод	7	закрепление отсутствует
1615	401896,52	1268551,51	Картометрический метод	7	закрепление отсутствует
1616	401931,99	1268572,01	Картометрический метод	7	закрепление отсутствует
1617	401946,92	1268582,38	Картометрический метод	7	закрепление отсутствует

Сведения о местоположении границ объекта

1. Система координат МСК 47 зона 1

2. Сведения о характерных точках границ объекта

Обозначение характерных точек границ	Координаты, м		Метод определения координат характерной точки	Средняя квадратическая погрешность	Описание обозначения точки на местности (ппи)
	X	Y			
1618	401966,11	1268597,38	Картометрический метод	7	закрепление отсутствует
1619	401988,42	1268616,53	Картометрический метод	7	закрепление отсутствует
1620	402068,36	1268687,32	Картометрический метод	7	закрепление отсутствует
1621	402274,90	1268869,79	Картометрический метод	7	закрепление отсутствует
1622	402263,83	1268883,60	Картометрический метод	7	закрепление отсутствует
1623	402283,10	1268900,28	Картометрический метод	7	закрепление отсутствует
1624	402307,55	1268917,30	Картометрический метод	7	закрепление отсутствует
1328	402329,46	1268932,54	Картометрический метод	7	закрепление отсутствует
					-
1625	403759,75	1265427,90	Картометрический метод	7	закрепление отсутствует
1626	403755,00	1265416,38	Картометрический метод	7	закрепление отсутствует
1627	403744,25	1265390,40	Картометрический метод	7	закрепление отсутствует
1628	403731,40	1265356,10	Картометрический метод	7	закрепление отсутствует
1629	403721,40	1265325,80	Картометрический метод	7	закрепление отсутствует
1630	403716,35	1265307,78	Картометрический метод	7	закрепление отсутствует
1631	403713,68	1265292,03	Картометрический метод	7	закрепление отсутствует
1632	403711,55	1265274,28	Картометрический метод	7	закрепление отсутствует
1633	403710,33	1265259,23	Картометрический метод	7	закрепление отсутствует
1634	403711,05	1265237,00	Картометрический метод	7	закрепление отсутствует
1635	403713,43	1265212,10	Картометрический метод	7	закрепление отсутствует
1636	403722,05	1265161,20	Картометрический метод	7	закрепление отсутствует
1637	403746,55	1265039,83	Картометрический метод	7	закрепление отсутствует
1638	403755,80	1264994,85	Картометрический метод	7	закрепление отсутствует
1639	403760,40	1264972,80	Картометрический метод	7	закрепление отсутствует
1640	403765,93	1264941,72	Картометрический метод	7	закрепление отсутствует
1641	403770,50	1264915,35	Картометрический метод	7	закрепление отсутствует
1642	403774,15	1264888,58	Картометрический метод	7	закрепление отсутствует
1643	403777,32	1264851,65	Картометрический метод	7	закрепление отсутствует
1644	403779,53	1264816,60	Картометрический метод	7	закрепление отсутствует
1645	403780,13	1264808,00	Картометрический метод	7	закрепление отсутствует
1646	403782,55	1264773,58	Картометрический метод	7	закрепление отсутствует
1647	403783,53	1264763,28	Картометрический метод	7	закрепление отсутствует
1648	403784,59	1264756,97	Картометрический метод	7	закрепление отсутствует
1649	403786,80	1264757,17	Картометрический метод	7	закрепление отсутствует
1650	403792,05	1264757,99	Картометрический метод	7	закрепление отсутствует
1651	403797,42	1264758,83	Картометрический метод	7	закрепление отсутствует
1652	403801,43	1264759,98	Картометрический метод	7	закрепление отсутствует
1653	403800,60	1264771,85	Картометрический метод	7	закрепление отсутствует
1654	403802,22	1264780,08	Картометрический метод	7	закрепление отсутствует
1655	403803,80	1264782,64	Картометрический метод	7	закрепление отсутствует
1656	403806,65	1264784,66	Картометрический метод	7	закрепление отсутствует
1657	403805,80	1264803,56	Картометрический метод	7	закрепление отсутствует
1658	403799,99	1264809,52	Картометрический метод	7	закрепление отсутствует
1659	403797,68	1264813,35	Картометрический метод	7	закрепление отсутствует
1660	403795,02	1264851,20	Картометрический метод	7	закрепление отсутствует
1661	403798,54	1264851,34	Картометрический метод	7	закрепление отсутствует
1662	403797,32	1264870,68	Картометрический метод	7	закрепление отсутствует
1663	403793,60	1264870,74	Картометрический метод	7	закрепление отсутствует
1664	403792,75	1264882,17	Картометрический метод	7	закрепление отсутствует
1665	403778,02	1264974,64	Картометрический метод	7	закрепление отсутствует
1666	403731,71	1265209,73	Картометрический метод	7	закрепление отсутствует
1667	403730,60	1265260,79	Картометрический метод	7	закрепление отсутствует
1668	403730,25	1265277,08	Картометрический метод	7	закрепление отсутствует
1669	403756,40	1265370,78	Картометрический метод	7	закрепление отсутствует
1670	403778,40	1265424,31	Картометрический метод	7	закрепление отсутствует
1625	403759,75	1265427,90	Картометрический метод	7	закрепление отсутствует
					-
1671	403229,41	1265251,01	Картометрический метод	7	закрепление отсутствует
1672	403221,85	1265250,30	Картометрический метод	7	закрепление отсутствует

Сведения о местоположении границ объекта

1. Система координат МСК 47 зона 1

2. Сведения о характерных точках границ объекта

Обозначение характерных точек границ	Координаты, м		Метод определения координат характерной точки	Средняя квадратическая погрешность	Описание обозначения точки на местности (ппи)
	X	Y			
1673	403218,81	1265250,39	Картометрический метод	7	закрепление отсутствует
1674	403218,50	1265248,04	Картометрический метод	7	закрепление отсутствует
1675	403218,64	1265244,78	Картометрический метод	7	закрепление отсутствует
1676	403218,95	1265237,72	Картометрический метод	7	закрепление отсутствует
1677	403221,21	1265235,79	Картометрический метод	7	закрепление отсутствует
1678	403227,38	1265221,59	Картометрический метод	7	закрепление отсутствует
1679	403230,23	1265213,98	Картометрический метод	7	закрепление отсутствует
1680	403232,64	1265205,74	Картометрический метод	7	закрепление отсутствует
1681	403234,42	1265197,33	Картометрический метод	7	закрепление отсутствует
1682	403235,56	1265188,81	Картометрический метод	7	закрепление отсутствует
1683	403236,05	1265180,61	Картометрический метод	7	закрепление отсутствует
1684	403236,48	1265136,38	Картометрический метод	7	закрепление отсутствует
1685	403240,93	1265132,47	Картометрический метод	7	закрепление отсутствует
1686	403241,43	1265132,42	Картометрический метод	7	закрепление отсутствует
1687	403240,18	1265112,21	Картометрический метод	7	закрепление отсутствует
1688	403238,15	1265089,06	Картометрический метод	7	закрепление отсутствует
1689	403235,57	1265066,04	Картометрический метод	7	закрепление отсутствует
1690	403229,70	1265064,05	Картометрический метод	7	закрепление отсутствует
1691	403224,91	1265041,66	Картометрический метод	7	закрепление отсутствует
1692	403217,74	1265006,07	Картометрический метод	7	закрепление отсутствует
1693	403210,87	1264985,76	Картометрический метод	7	закрепление отсутствует
1694	403210,41	1264982,88	Картометрический метод	7	закрепление отсутствует
1695	403206,59	1264958,89	Картометрический метод	7	закрепление отсутствует
1696	403205,36	1264951,20	Картометрический метод	7	закрепление отсутствует
1697	403200,11	1264923,32	Картометрический метод	7	закрепление отсутствует
1698	403207,18	1264928,30	Картометрический метод	7	закрепление отсутствует
1699	403219,16	1264938,05	Картометрический метод	7	закрепление отсутствует
1700	403219,34	1264938,99	Картометрический метод	7	закрепление отсутствует
1701	403220,68	1264946,15	Картометрический метод	7	закрепление отсутствует
1702	403222,03	1264953,31	Картометрический метод	7	закрепление отсутствует
1703	403222,50	1264955,92	Картометрический метод	7	закрепление отсутствует
1704	403223,94	1264965,26	Картометрический метод	7	закрепление отсутствует
1705	403226,13	1264979,51	Картометрический метод	7	закрепление отсутствует
1706	403227,48	1264988,35	Картометрический метод	7	закрепление отсутствует
1707	403228,46	1264994,74	Картометрический метод	7	закрепление отсутствует
1708	403235,13	1265021,80	Картометрический метод	7	закрепление отсутствует
1709	403235,92	1265024,60	Картометрический метод	7	закрепление отсутствует
1710	403239,48	1265037,18	Картометрический метод	7	закрепление отсутствует
1711	403240,13	1265039,87	Картометрический метод	7	закрепление отсутствует
1712	403243,98	1265056,37	Картометрический метод	7	закрепление отсутствует
1713	403246,73	1265070,33	Картометрический метод	7	закрепление отсутствует
1714	403247,30	1265073,95	Картометрический метод	7	закрепление отсутствует
1715	403248,94	1265084,57	Картометрический метод	7	закрепление отсутствует
1716	403249,36	1265087,30	Картометрический метод	7	закрепление отсутствует
1717	403251,07	1265102,35	Картометрический метод	7	закрепление отсутствует
1718	403251,37	1265105,59	Картометрический метод	7	закрепление отсутствует
1719	403252,47	1265120,69	Картометрический метод	7	закрепление отсутствует
1720	403252,49	1265131,71	Картометрический метод	7	закрепление отсутствует
1721	403252,48	1265139,66	Картометрический метод	7	закрепление отсутствует
1722	403252,07	1265180,87	Картометрический метод	7	закрепление отсутствует
1723	403251,50	1265190,35	Картометрический метод	7	закрепление отсутствует
1724	403250,19	1265200,08	Картометрический метод	7	закрепление отсутствует
1725	403248,16	1265209,64	Картометрический метод	7	закрепление отсутствует
1726	403247,70	1265211,25	Картометрический метод	7	закрепление отсутствует
1727	403245,43	1265219,03	Картометрический метод	7	закрепление отсутствует
1728	403242,25	1265227,50	Картометрический метод	7	закрепление отсутствует
1729	403240,16	1265232,15	Картометрический метод	7	закрепление отсутствует
1730	403236,90	1265240,69	Картометрический метод	7	закрепление отсутствует
1731	403236,76	1265248,87	Картометрический метод	7	закрепление отсутствует

Сведения о местоположении границ объекта

1. Система координат МСК 47 зона 1

2. Сведения о характерных точках границ объекта

Обозначение характерных точек границ	Координаты, м		Метод определения координат характерной точки	Средняя квадратическая погрешность	Описание обозначения точки на местности (ппи)
	X	Y			
1732	403235,29	1265249,30	Картометрический метод	7	закрепление отсутствует
1671	403229,41	1265251,01	Картометрический метод	7	закрепление отсутствует
					-
1733	403521,54	1266786,43	Картометрический метод	7	закрепление отсутствует
1734	403520,49	1266765,21	Картометрический метод	7	закрепление отсутствует
1735	403517,11	1266744,21	Картометрический метод	7	закрепление отсутствует
1736	403520,84	1266743,98	Картометрический метод	7	закрепление отсутствует
1737	403517,05	1266724,76	Картометрический метод	7	закрепление отсутствует
1738	403516,33	1266721,13	Картометрический метод	7	закрепление отсутствует
1739	403513,17	1266706,31	Картометрический метод	7	закрепление отсутствует
1740	403505,41	1266676,10	Картометрический метод	7	закрепление отсутствует
1741	403503,34	1266676,55	Картометрический метод	7	закрепление отсутствует
1742	403489,98	1266623,57	Картометрический метод	7	закрепление отсутствует
1743	403480,10	1266574,95	Картометрический метод	7	закрепление отсутствует
1744	403451,43	1266484,37	Картометрический метод	7	закрепление отсутствует
1745	403405,73	1266381,42	Картометрический метод	7	закрепление отсутствует
1746	403398,66	1266365,10	Картометрический метод	7	закрепление отсутствует
1747	403395,90	1266357,97	Картометрический метод	7	закрепление отсутствует
1748	403395,35	1266355,43	Картометрический метод	7	закрепление отсутствует
1749	403381,87	1266292,08	Картометрический метод	7	закрепление отсутствует
1750	403358,32	1266203,96	Картометрический метод	7	закрепление отсутствует
1751	403356,65	1266197,71	Картометрический метод	7	закрепление отсутствует
1752	403347,32	1266154,80	Картометрический метод	7	закрепление отсутствует
1753	403345,47	1266156,02	Картометрический метод	7	закрепление отсутствует
1754	403339,63	1266133,56	Картометрический метод	7	закрепление отсутствует
1755	403336,40	1266115,43	Картометрический метод	7	закрепление отсутствует
1756	403337,73	1266115,07	Картометрический метод	7	закрепление отсутствует
1757	403336,95	1266111,37	Картометрический метод	7	закрепление отсутствует
1758	403335,73	1266111,69	Картометрический метод	7	закрепление отсутствует
1759	403329,11	1266074,48	Картометрический метод	7	закрепление отсутствует
1760	403332,18	1266074,12	Картометрический метод	7	закрепление отсутствует
1761	403331,82	1266070,01	Картометрический метод	7	закрепление отсутствует
1762	403330,64	1266058,66	Картометрический метод	7	закрепление отсутствует
1763	403330,08	1266053,26	Картометрический метод	7	закрепление отсутствует
1764	403329,99	1266051,90	Картометрический метод	7	закрепление отсутствует
1765	403329,95	1266043,58	Картометрический метод	7	закрепление отсутствует
1766	403328,98	1266035,17	Картометрический метод	7	закрепление отсутствует
1767	403323,48	1266036,05	Картометрический метод	7	закрепление отсутствует
1768	403319,92	1266009,19	Картометрический метод	7	закрепление отсутствует
1769	403316,67	1265993,68	Картометрический метод	7	закрепление отсутствует
1770	403317,93	1265993,45	Картометрический метод	7	закрепление отсутствует
1771	403315,52	1265983,94	Картометрический метод	7	закрепление отсутствует
1772	403314,66	1265984,08	Картометрический метод	7	закрепление отсутствует
1773	403304,75	1265936,78	Картометрический метод	7	закрепление отсутствует
1774	403307,23	1265936,37	Картометрический метод	7	закрепление отсутствует
1775	403306,28	1265930,65	Картометрический метод	7	закрепление отсутствует
1776	403303,57	1265931,10	Картометрический метод	7	закрепление отсутствует
1777	403303,34	1265930,02	Картометрический метод	7	закрепление отсутствует
1778	403304,76	1265929,80	Картометрический метод	7	закрепление отсутствует
1779	403301,89	1265916,97	Картометрический метод	7	закрепление отсутствует
1780	403296,28	1265878,09	Картометрический метод	7	закрепление отсутствует
1781	403293,34	1265858,25	Картометрический метод	7	закрепление отсутствует
1782	403291,88	1265848,35	Картометрический метод	7	закрепление отсутствует
1783	403290,45	1265848,46	Картометрический метод	7	закрепление отсутствует
1784	403289,58	1265765,77	Картометрический метод	7	закрепление отсутствует
1785	403291,99	1265701,00	Картометрический метод	7	закрепление отсутствует
1786	403293,55	1265667,02	Картометрический метод	7	закрепление отсутствует
1787	403294,91	1265636,95	Картометрический метод	7	закрепление отсутствует
1788	403294,48	1265550,31	Картометрический метод	7	закрепление отсутствует

Сведения о местоположении границ объекта

1. Система координат МСК 47 зона 1

2. Сведения о характерных точках границ объекта

Обозначение характерных точек границ	Координаты, м		Метод определения координат характерной точки	Средняя квадратическая погрешность	Описание обозначения точки на местности (ппи)
	X	Y			
1789	403294,24	1265527,83	Картометрический метод	7	закрепление отсутствует
1790	403287,71	1265489,37	Картометрический метод	7	закрепление отсутствует
1791	403285,58	1265460,87	Картометрический метод	7	закрепление отсутствует
1792	403287,04	1265460,54	Картометрический метод	7	закрепление отсутствует
1793	403278,19	1265413,45	Картометрический метод	7	закрепление отсутствует
1794	403280,03	1265412,96	Картометрический метод	7	закрепление отсутствует
1795	403266,50	1265361,36	Картометрический метод	7	закрепление отсутствует
1796	403261,86	1265343,50	Картометрический метод	7	закрепление отсутствует
1797	403257,49	1265335,12	Картометрический метод	7	закрепление отсутствует
1798	403260,58	1265334,31	Картометрический метод	7	закрепление отсутствует
1799	403245,04	1265308,67	Картометрический метод	7	закрепление отсутствует
1800	403243,29	1265305,78	Картометрический метод	7	закрепление отсутствует
1801	403238,97	1265298,30	Картометрический метод	7	закрепление отсутствует
1802	403232,73	1265288,79	Картометрический метод	7	закрепление отсутствует
1803	403221,48	1265270,98	Картометрический метод	7	закрепление отсутствует
1804	403219,86	1265258,61	Картометрический метод	7	закрепление отсутствует
1805	403219,73	1265257,54	Картометрический метод	7	закрепление отсутствует
1806	403227,22	1265256,34	Картометрический метод	7	закрепление отсутствует
1807	403230,19	1265257,50	Картометрический метод	7	закрепление отсутствует
1808	403234,23	1265256,73	Картометрический метод	7	закрепление отсутствует
1809	403237,58	1265255,21	Картометрический метод	7	закрепление отсутствует
1810	403237,79	1265256,51	Картометрический метод	7	закрепление отсутствует
1811	403240,07	1265271,17	Картометрический метод	7	закрепление отсутствует
1812	403242,35	1265278,25	Картометрический метод	7	закрепление отсутствует
1813	403248,49	1265288,78	Картометрический метод	7	закрепление отсутствует
1814	403261,94	1265304,59	Картометрический метод	7	закрепление отсутствует
1815	403278,78	1265337,02	Картометрический метод	7	закрепление отсутствует
1816	403291,74	1265387,17	Картометрический метод	7	закрепление отсутствует
1817	403300,91	1265421,29	Картометрический метод	7	закрепление отсутствует
1818	403303,25	1265455,30	Картометрический метод	7	закрепление отсутствует
1819	403303,57	1265460,16	Картометрический метод	7	закрепление отсутствует
1820	403305,60	1265487,18	Картометрический метод	7	закрепление отсутствует
1821	403312,22	1265526,21	Картометрический метод	7	закрепление отсутствует
1822	403313,62	1265646,00	Картометрический метод	7	закрепление отсутствует
1823	403309,97	1265701,92	Картометрический метод	7	закрепление отсутствует
1824	403307,59	1265766,01	Картометрический метод	7	закрепление отсутствует
1825	403308,45	1265848,35	Картометрический метод	7	закрепление отсутствует
1826	403356,60	1265848,37	Картометрический метод	7	закрепление отсутствует
1827	403378,06	1266026,99	Картометрический метод	7	закрепление отсутствует
1828	403341,26	1266033,12	Картометрический метод	7	закрепление отсутствует
1829	403344,83	1266060,10	Картометрический метод	7	закрепление отсутствует
1830	403350,90	1266094,16	Картометрический метод	7	закрепление отсутствует
1831	403349,33	1266094,48	Картометрический метод	7	закрепление отсутствует
1832	403351,26	1266103,94	Картометрический метод	7	закрепление отсутствует
1833	403352,63	1266103,66	Картометрический метод	7	закрепление отсутствует
1834	403355,17	1266118,16	Картометрический метод	7	закрепление отсутствует
1835	403353,30	1266118,62	Картометрический метод	7	закрепление отсутствует
1836	403354,97	1266125,47	Картометрический метод	7	закрепление отсутствует
1837	403356,41	1266125,12	Картометрический метод	7	закрепление отсутствует
1838	403357,23	1266129,71	Картометрический метод	7	закрепление отсутствует
1839	403363,02	1266152,00	Картометрический метод	7	закрепление отсутствует
1840	403371,21	1266183,48	Картометрический метод	7	закрепление отсутствует
1841	403399,37	1266287,86	Картометрический метод	7	закрепление отсутствует
1842	403411,00	1266342,44	Картометрический метод	7	закрепление отсутствует
1843	403413,21	1266352,81	Картометрический метод	7	закрепление отсутствует
1844	403422,21	1266374,19	Картометрический метод	7	закрепление отсутствует
1845	403446,07	1266427,92	Картометрический метод	7	закрепление отсутствует
1846	403442,80	1266428,88	Картометрический метод	7	закрепление отсутствует
1847	403457,35	1266460,24	Картометрический метод	7	закрепление отсутствует

Сведения о местоположении границ объекта

1. Система координат МСК 47 зона 1

2. Сведения о характерных точках границ объекта

Обозначение характерных точек границ	Координаты, м		Метод определения координат характерной точки	Средняя квадратическая погрешность	Описание обозначения точки на местности (ппи)
	X	Y			
1848	403459,91	1266459,10	Картометрический метод	7	закрепление отсутствует
1849	403468,29	1266477,98	Картометрический метод	7	закрепление отсутствует
1850	403469,86	1266482,94	Картометрический метод	7	закрепление отсутствует
1851	403497,55	1266570,43	Картометрический метод	7	закрепление отсутствует
1852	403507,53	1266619,58	Картометрический метод	7	закрепление отсутствует
1853	403528,98	1266704,62	Картометрический метод	7	закрепление отсутствует
1854	403538,42	1266763,33	Картометрический метод	7	закрепление отсутствует
1855	403539,51	1266785,48	Картометрический метод	7	закрепление отсутствует
1733	403521,54	1266786,43	Картометрический метод	7	закрепление отсутствует
					-
1856	406211,39	1265842,50	Картометрический метод	7	закрепление отсутствует
1857	406229,58	1265812,12	Картометрический метод	7	закрепление отсутствует
1858	406336,12	1265760,98	Картометрический метод	7	закрепление отсутствует
1859	406431,24	1265716,03	Картометрический метод	7	закрепление отсутствует
1860	406459,18	1265701,64	Картометрический метод	7	закрепление отсутствует
1861	406481,65	1265687,82	Картометрический метод	7	закрепление отсутствует
1862	406717,18	1265547,96	Картометрический метод	7	закрепление отсутствует
1863	406870,33	1265457,77	Картометрический метод	7	закрепление отсутствует
1864	406904,83	1265436,49	Картометрический метод	7	закрепление отсутствует
1865	406904,33	1265435,41	Картометрический метод	7	закрепление отсутствует
1866	406927,04	1265419,63	Картометрический метод	7	закрепление отсутствует
1867	406942,06	1265416,73	Картометрический метод	7	закрепление отсутствует
1868	406951,45	1265411,33	Картометрический метод	7	закрепление отсутствует
1869	407022,00	1265370,92	Картометрический метод	7	закрепление отсутствует
1870	407024,42	1265375,13	Картометрический метод	7	закрепление отсутствует
1871	407028,62	1265384,94	Картометрический метод	7	закрепление отсутствует
1872	407031,58	1265397,09	Картометрический метод	7	закрепление отсутствует
1873	407009,09	1265402,10	Картометрический метод	7	закрепление отсутствует
1874	406964,47	1265426,78	Картометрический метод	7	закрепление отсутствует
1875	406911,66	1265456,96	Картометрический метод	7	закрепление отсутствует
1876	406880,41	1265475,23	Картометрический метод	7	закрепление отсутствует
1877	406728,46	1265564,41	Картометрический метод	7	закрепление отсутствует
1878	406492,41	1265704,50	Картометрический метод	7	закрепление отсутствует
1879	406470,62	1265717,29	Картометрический метод	7	закрепление отсутствует
1880	406441,92	1265732,67	Картометрический метод	7	закрепление отсутствует
1881	406341,15	1265780,66	Картометрический метод	7	закрепление отсутствует
1856	406211,39	1265842,50	Картометрический метод	7	закрепление отсутствует
					-
1882	406179,79	1265572,47	Картометрический метод	7	закрепление отсутствует
1883	406171,75	1265569,26	Картометрический метод	7	закрепление отсутствует
1884	406166,81	1265565,91	Картометрический метод	7	закрепление отсутствует
1885	406163,24	1265562,20	Картометрический метод	7	закрепление отсутствует
1886	406155,92	1265552,58	Картометрический метод	7	закрепление отсутствует
1887	406148,74	1265544,13	Картометрический метод	7	закрепление отсутствует
1888	406139,60	1265537,85	Картометрический метод	7	закрепление отсутствует
1889	406130,94	1265534,63	Картометрический метод	7	закрепление отсутствует
1890	406124,39	1265533,56	Картометрический метод	7	закрепление отсутствует
1891	406124,58	1265530,43	Картометрический метод	7	закрепление отсутствует
1892	406124,77	1265521,85	Картометрический метод	7	закрепление отсутствует
1893	406133,91	1265515,99	Картометрический метод	7	закрепление отсутствует
1894	406141,97	1265513,87	Картометрический метод	7	закрепление отсутствует
1895	406165,48	1265509,93	Картометрический метод	7	закрепление отсутствует
1896	406185,27	1265505,88	Картометрический метод	7	закрепление отсутствует
1897	406206,70	1265506,73	Картометрический метод	7	закрепление отсутствует
1898	406231,67	1265504,40	Картометрический метод	7	закрепление отсутствует
1899	406241,98	1265501,13	Картометрический метод	7	закрепление отсутствует
1900	406244,04	1265514,89	Картометрический метод	7	закрепление отсутствует
1901	406204,51	1265516,08	Картометрический метод	7	закрепление отсутствует
1902	406187,81	1265523,01	Картометрический метод	7	закрепление отсутствует

Сведения о местоположении границ объекта

1. Система координат МСК 47 зона 1

2. Сведения о характерных точках границ объекта

Обозначение характерных точек границ	Координаты, м		Метод определения координат характерной точки	Средняя квадратическая погрешность	Описание обозначения точки на местности (ппи)
	X	Y			
1903	406177,67	1265528,57	Картометрический метод	7	закрепление отсутствует
1904	406171,29	1265537,52	Картометрический метод	7	закрепление отсутствует
1905	406170,91	1265543,68	Картометрический метод	7	закрепление отсутствует
1906	406178,86	1265570,13	Картометрический метод	7	закрепление отсутствует
1882	406179,79	1265572,47	Картометрический метод	7	закрепление отсутствует
					-
1907	405631,03	1266095,91	Картометрический метод	7	закрепление отсутствует
1908	405636,68	1266114,26	Картометрический метод	7	закрепление отсутствует
1909	405609,11	1266127,36	Картометрический метод	7	закрепление отсутствует
1910	405545,81	1266159,70	Картометрический метод	7	закрепление отсутствует
1911	405521,64	1266175,97	Картометрический метод	7	закрепление отсутствует
1912	405495,99	1266195,38	Картометрический метод	7	закрепление отсутствует
1913	405482,16	1266207,27	Картометрический метод	7	закрепление отсутствует
1914	405447,12	1266239,34	Картометрический метод	7	закрепление отсутствует
1915	405404,68	1266290,55	Картометрический метод	7	закрепление отсутствует
1916	405378,70	1266330,17	Картометрический метод	7	закрепление отсутствует
1917	405357,68	1266370,07	Картометрический метод	7	закрепление отсутствует
1918	405324,71	1266440,16	Картометрический метод	7	закрепление отсутствует
1919	405248,78	1266605,08	Картометрический метод	7	закрепление отсутствует
1920	405203,54	1266703,02	Картометрический метод	7	закрепление отсутствует
1921	405162,38	1266791,23	Картометрический метод	7	закрепление отсутствует
1922	405147,50	1266777,21	Картометрический метод	7	закрепление отсутствует
1923	405183,64	1266699,73	Картометрический метод	7	закрепление отсутствует
1924	405231,55	1266597,06	Картометрический метод	7	закрепление отсутствует
1925	405307,49	1266432,14	Картометрический метод	7	закрепление отсутствует
1926	405340,67	1266361,59	Картометрический метод	7	закрепление отсутствует
1927	405362,31	1266320,51	Картометрический метод	7	закрепление отсутствует
1928	405389,38	1266279,24	Картометрический метод	7	закрепление отсутствует
1929	405433,33	1266226,20	Картометрический метод	7	закрепление отсутствует
1930	405469,55	1266193,05	Картометрический метод	7	закрепление отсутствует
1931	405484,05	1266180,59	Картометрический метод	7	закрепление отсутствует
1932	405510,59	1266160,50	Картометрический метод	7	закрепление отсутствует
1933	405536,15	1266143,30	Картометрический метод	7	закрепление отсутствует
1934	405600,71	1266110,32	Картометрический метод	7	закрепление отсутствует
1907	405631,03	1266095,91	Картометрический метод	7	закрепление отсутствует
					-
1935	403262,89	1269362,70	Картометрический метод	7	закрепление отсутствует
1936	403321,02	1269402,67	Картометрический метод	7	закрепление отсутствует
1937	403323,87	1269401,39	Картометрический метод	7	закрепление отсутствует
1938	403334,96	1269408,45	Картометрический метод	7	закрепление отсутствует
1939	403338,18	1269410,50	Картометрический метод	7	закрепление отсутствует
1940	403346,60	1269420,65	Картометрический метод	7	закрепление отсутствует
1941	403380,40	1269446,04	Картометрический метод	7	закрепление отсутствует
1942	403399,95	1269469,96	Картометрический метод	7	закрепление отсутствует
1943	403416,40	1269513,85	Картометрический метод	7	закрепление отсутствует
1944	403419,81	1269539,83	Картометрический метод	7	закрепление отсутствует
1945	403419,90	1269586,70	Картометрический метод	7	закрепление отсутствует
1946	403422,61	1269696,69	Картометрический метод	7	закрепление отсутствует
1947	403427,39	1269902,62	Картометрический метод	7	закрепление отсутствует
1948	403430,32	1269963,58	Картометрический метод	7	закрепление отсутствует
1949	403436,55	1270009,75	Картометрический метод	7	закрепление отсутствует
1950	403460,05	1270137,95	Картометрический метод	7	закрепление отсутствует
1951	403482,92	1270262,13	Картометрический метод	7	закрепление отсутствует
1952	403489,10	1270293,36	Картометрический метод	7	закрепление отсутствует
1953	403504,93	1270384,20	Картометрический метод	7	закрепление отсутствует
1954	403527,80	1270507,45	Картометрический метод	7	закрепление отсутствует
1955	403554,19	1270650,44	Картометрический метод	7	закрепление отсутствует
1956	403574,27	1270750,51	Картометрический метод	7	закрепление отсутствует
1957	403603,39	1270849,78	Картометрический метод	7	закрепление отсутствует

Сведения о местоположении границ объекта

1. Система координат МСК 47 зона 1

2. Сведения о характерных точках границ объекта

Обозначение характерных точек границ	Координаты, м		Метод определения координат характерной точки	Средняя квадратическая погрешность	Описание обозначения точки на местности (ппи)
	X	Y			
1958	403631,32	1270940,40	Картометрический метод	7	закрепление отсутствует
1959	403654,49	1271039,97	Картометрический метод	7	закрепление отсутствует
1960	403679,39	1271118,07	Картометрический метод	7	закрепление отсутствует
1961	403716,91	1271214,24	Картометрический метод	7	закрепление отсутствует
1962	403728,65	1271243,90	Картометрический метод	7	закрепление отсутствует
1963	403739,59	1271270,88	Картометрический метод	7	закрепление отсутствует
1964	403753,91	1271294,26	Картометрический метод	7	закрепление отсутствует
1965	403769,44	1271311,30	Картометрический метод	7	закрепление отсутствует
1966	403783,37	1271319,22	Картометрический метод	7	закрепление отсутствует
1967	403835,80	1271174,72	Картометрический метод	7	закрепление отсутствует
1968	403852,84	1271085,96	Картометрический метод	7	закрепление отсутствует
1969	403916,76	1270752,97	Картометрический метод	7	закрепление отсутствует
1970	403936,77	1270496,76	Картометрический метод	7	закрепление отсутствует
1971	403972,21	1270241,96	Картометрический метод	7	закрепление отсутствует
1972	403983,44	1270200,45	Картометрический метод	7	закрепление отсутствует
1973	403993,72	1270201,63	Картометрический метод	7	закрепление отсутствует
1974	403999,05	1270204,70	Картометрический метод	7	закрепление отсутствует
1975	404005,75	1270196,38	Картометрический метод	7	закрепление отсутствует
1976	404148,14	1269811,46	Картометрический метод	7	закрепление отсутствует
1977	404151,44	1269791,86	Картометрический метод	7	закрепление отсутствует
1978	404154,93	1269758,33	Картометрический метод	7	закрепление отсутствует
1979	404191,93	1269766,45	Картометрический метод	7	закрепление отсутствует
1980	404198,53	1269757,50	Картометрический метод	7	закрепление отсутствует
1981	404209,78	1269708,35	Картометрический метод	7	закрепление отсутствует
1982	404241,25	1269576,50	Картометрический метод	7	закрепление отсутствует
1983	404289,75	1269545,45	Картометрический метод	7	закрепление отсутствует
1984	404265,90	1269569,87	Картометрический метод	7	закрепление отсутствует
1985	404248,98	1269587,20	Картометрический метод	7	закрепление отсутствует
1986	404215,64	1269728,54	Картометрический метод	7	закрепление отсутствует
1987	404205,95	1269770,40	Картометрический метод	7	закрепление отсутствует
1988	404180,98	1269883,68	Картометрический метод	7	закрепление отсутствует
1989	404175,36	1269909,38	Картометрический метод	7	закрепление отсутствует
1990	404214,96	1269846,50	Картометрический метод	7	закрепление отсутствует
1991	404280,07	1269726,09	Картометрический метод	7	закрепление отсутствует
1992	404288,37	1269710,72	Картометрический метод	7	закрепление отсутствует
1993	404308,65	1269761,90	Картометрический метод	7	закрепление отсутствует
1994	404341,94	1269800,31	Картометрический метод	7	закрепление отсутствует
1995	404292,23	1269847,75	Картометрический метод	7	закрепление отсутствует
1996	404210,69	1269940,84	Картометрический метод	7	закрепление отсутствует
1997	404151,21	1270103,38	Картометрический метод	7	закрепление отсутствует
1998	404177,29	1270201,72	Картометрический метод	7	закрепление отсутствует
1999	404134,14	1270349,81	Картометрический метод	7	закрепление отсутствует
2000	404137,90	1270369,52	Картометрический метод	7	закрепление отсутствует
2001	404145,27	1270414,02	Картометрический метод	7	закрепление отсутствует
2002	404145,39	1270420,22	Картометрический метод	7	закрепление отсутствует
2003	404145,75	1270430,49	Картометрический метод	7	закрепление отсутствует
2004	404144,49	1270445,85	Картометрический метод	7	закрепление отсутствует
2005	404140,63	1270483,06	Картометрический метод	7	закрепление отсутствует
2006	404133,43	1270545,88	Картометрический метод	7	закрепление отсутствует
2007	404128,40	1270597,39	Картометрический метод	7	закрепление отсутствует
2008	404121,90	1270669,45	Картометрический метод	7	закрепление отсутствует
2009	404100,69	1270877,43	Картометрический метод	7	закрепление отсутствует
2010	404094,69	1270914,96	Картометрический метод	7	закрепление отсутствует
2011	404092,99	1270925,15	Картометрический метод	7	закрепление отсутствует
2012	404084,90	1270949,19	Картометрический метод	7	закрепление отсутствует
2013	404065,37	1271001,75	Картометрический метод	7	закрепление отсутствует
2014	404035,85	1271074,23	Картометрический метод	7	закрепление отсутствует
2015	403995,07	1271178,62	Картометрический метод	7	закрепление отсутствует
2016	403962,66	1271261,54	Картометрический метод	7	закрепление отсутствует

Сведения о местоположении границ объекта

1. Система координат МСК 47 зона 1

2. Сведения о характерных точках границ объекта

Обозначение характерных точек границ	Координаты, м		Метод определения координат характерной точки	Средняя квадратическая погрешность	Описание обозначения точки на местности (ппи)
	X	Y			
2017	403943,10	1271312,69	Картометрический метод	7	закрепление отсутствует
2018	403933,69	1271335,83	Картометрический метод	7	закрепление отсутствует
2019	403930,53	1271344,90	Картометрический метод	7	закрепление отсутствует
2020	403927,88	1271352,02	Картометрический метод	7	закрепление отсутствует
2021	403927,91	1271352,95	Картометрический метод	7	закрепление отсутствует
2022	403928,15	1271353,58	Картометрический метод	7	закрепление отсутствует
2023	403928,70	1271354,71	Картометрический метод	7	закрепление отсутствует
2024	403991,94	1271365,09	Картометрический метод	7	закрепление отсутствует
2025	404080,43	1271380,23	Картометрический метод	7	закрепление отсутствует
2026	404284,15	1271414,26	Картометрический метод	7	закрепление отсутствует
2027	404438,51	1271440,04	Картометрический метод	7	закрепление отсутствует
2028	404527,69	1271454,94	Картометрический метод	7	закрепление отсутствует
2029	404530,40	1271455,40	Картометрический метод	7	закрепление отсутствует
2030	404530,80	1271452,78	Картометрический метод	7	закрепление отсутствует
2031	404535,49	1271453,77	Картометрический метод	7	закрепление отсутствует
2032	404535,00	1271456,17	Картометрический метод	7	закрепление отсутствует
2033	404699,40	1271483,38	Картометрический метод	7	закрепление отсутствует
2034	404883,77	1271513,91	Картометрический метод	7	закрепление отсутствует
2035	404903,03	1271515,96	Картометрический метод	7	закрепление отсутствует
2036	404929,98	1271517,89	Картометрический метод	7	закрепление отсутствует
2037	404932,69	1271516,81	Картометрический метод	7	закрепление отсутствует
2038	404937,13	1271513,09	Картометрический метод	7	закрепление отсутствует
2039	404976,32	1271466,70	Картометрический метод	7	закрепление отсутствует
2040	404976,03	1271466,41	Картометрический метод	7	закрепление отсутствует
2041	404990,07	1271449,67	Картометрический метод	7	закрепление отсутствует
2042	405006,60	1271429,99	Картометрический метод	7	закрепление отсутствует
2043	405076,84	1271345,06	Картометрический метод	7	закрепление отсутствует
2044	405122,45	1271292,32	Картометрический метод	7	закрепление отсутствует
2045	405166,91	1271238,78	Картометрический метод	7	закрепление отсутствует
2046	405232,48	1271162,45	Картометрический метод	7	закрепление отсутствует
2047	405275,07	1271111,81	Картометрический метод	7	закрепление отсутствует
2048	405367,42	1271000,86	Картометрический метод	7	закрепление отсутствует
2049	405409,35	1270951,69	Картометрический метод	7	закрепление отсутствует
2050	405455,95	1270898,10	Картометрический метод	7	закрепление отсутствует
2051	405494,93	1270851,59	Картометрический метод	7	закрепление отсутствует
2052	405514,01	1270831,83	Картометрический метод	7	закрепление отсутствует
2053	405520,70	1270824,90	Картометрический метод	7	закрепление отсутствует
2054	405549,16	1270798,98	Картометрический метод	7	закрепление отсутствует
2055	405556,54	1270792,96	Картометрический метод	7	закрепление отсутствует
2056	405556,74	1270793,86	Картометрический метод	7	закрепление отсутствует
2057	405559,05	1270792,11	Картометрический метод	7	закрепление отсутствует
2058	405571,52	1270782,66	Картометрический метод	7	закрепление отсутствует
2059	405894,53	1270537,91	Картометрический метод	7	закрепление отсутствует
2060	405912,72	1270523,88	Картометрический метод	7	закрепление отсутствует
2061	405926,09	1270513,57	Картометрический метод	7	закрепление отсутствует
2062	405936,52	1270499,08	Картометрический метод	7	закрепление отсутствует
2063	405958,59	1270476,21	Картометрический метод	7	закрепление отсутствует
2064	405973,31	1270456,78	Картометрический метод	7	закрепление отсутствует
2065	405984,44	1270439,69	Картометрический метод	7	закрепление отсутствует
2066	405995,98	1270419,98	Картометрический метод	7	закрепление отсутствует
2067	406008,37	1270394,42	Картометрический метод	7	закрепление отсутствует
2068	406080,04	1270204,53	Картометрический метод	7	закрепление отсутствует
2069	406144,28	1270034,31	Картометрический метод	7	закрепление отсутствует
2070	406145,62	1270021,36	Картометрический метод	7	закрепление отсутствует
2071	406137,57	1269970,73	Картометрический метод	7	закрепление отсутствует
2072	406132,62	1269920,18	Картометрический метод	7	закрепление отсутствует
2073	406140,34	1269924,44	Картометрический метод	7	закрепление отсутствует
2074	406147,99	1269925,15	Картометрический метод	7	закрепление отсутствует
2075	406154,87	1269922,82	Картометрический метод	7	закрепление отсутствует

Сведения о местоположении границ объекта

1. Система координат МСК 47 зона 1

2. Сведения о характерных точках границ объекта

Обозначение характерных точек границ	Координаты, м		Метод определения координат характерной точки	Средняя квадратическая погрешность	Описание обозначения точки на местности (ппи)
	X	Y			
2076	406159,38	1269967,78	Картометрический метод	7	закрепление отсутствует
2077	406167,80	1270020,75	Картометрический метод	7	закрепление отсутствует
2078	406165,91	1270039,09	Картометрический метод	7	закрепление отсутствует
2079	406152,48	1270078,02	Картометрический метод	7	закрепление отсутствует
2080	406123,17	1270154,47	Картометрический метод	7	закрепление отсутствует
2081	406101,27	1270212,54	Картометрический метод	7	закрепление отсутствует
2082	406064,52	1270309,97	Картометрический метод	7	закрепление отсутствует
2083	406032,99	1270393,70	Картометрический метод	7	закрепление отсутствует
2084	406010,21	1270441,84	Картометрический метод	7	закрепление отсутствует
2085	405996,47	1270461,97	Картометрический метод	7	закрепление отсутствует
2086	405963,84	1270502,07	Картометрический метод	7	закрепление отсутствует
2087	405937,43	1270527,55	Картометрический метод	7	закрепление отсутствует
2088	405906,86	1270553,66	Картометрический метод	7	закрепление отсутствует
2089	405755,42	1270667,30	Картометрический метод	7	закрепление отсутствует
2090	405560,00	1270813,94	Картометрический метод	7	закрепление отсутствует
2091	405527,51	1270844,99	Картометрический метод	7	закрепление отсутствует
2092	405460,27	1270922,00	Картометрический метод	7	закрепление отсутствует
2093	405332,93	1271071,67	Картометрический метод	7	закрепление отсутствует
2094	405333,04	1271071,75	Картометрический метод	7	закрепление отсутствует
2095	405330,76	1271074,69	Картометрический метод	7	закрепление отсутствует
2096	405289,65	1271124,00	Картометрический метод	7	закрепление отсутствует
2097	405246,96	1271174,76	Картометрический метод	7	закрепление отсутствует
2098	405218,17	1271208,27	Картометрический метод	7	закрепление отсутствует
2099	405216,40	1271210,33	Картометрический метод	7	закрепление отсутствует
2100	405215,44	1271209,89	Картометрический метод	7	закрепление отсутствует
2101	405190,94	1271236,91	Картометрический метод	7	закрепление отсутствует
2102	405155,44	1271275,70	Картометрический метод	7	закрепление отсутствует
2103	405155,46	1271275,71	Картометрический метод	7	закрепление отсутствует
2104	405157,96	1271278,07	Картометрический метод	7	закрепление отсутствует
2105	405137,68	1271302,24	Картометрический метод	7	закрепление отсутствует
2106	405081,57	1271368,41	Картометрический метод	7	закрепление отсутствует
2107	405050,82	1271404,68	Картометрический метод	7	закрепление отсутствует
2108	404964,08	1271508,85	Картометрический метод	7	закрепление отсутствует
2109	404950,80	1271524,80	Картометрический метод	7	закрепление отсутствует
2110	404944,58	1271519,47	Картометрический метод	7	закрепление отсутствует
2111	404925,65	1271534,69	Картометрический метод	7	закрепление отсутствует
2112	404911,57	1271553,37	Картометрический метод	7	закрепление отсутствует
2113	404922,67	1271561,91	Картометрический метод	7	закрепление отсутствует
2114	404839,73	1271671,29	Картометрический метод	7	закрепление отсутствует
2115	404730,40	1271815,45	Картометрический метод	7	закрепление отсутствует
2116	404699,43	1271872,40	Картометрический метод	7	закрепление отсутствует
2117	404681,62	1271944,70	Картометрический метод	7	закрепление отсутствует
2118	404632,46	1272144,31	Картометрический метод	7	закрепление отсутствует
2119	404631,18	1272149,49	Картометрический метод	7	закрепление отсутствует
2120	404622,08	1272186,66	Картометрический метод	7	закрепление отсутствует
2121	404615,18	1272214,47	Картометрический метод	7	закрепление отсутствует
2122	404613,09	1272222,96	Картометрический метод	7	закрепление отсутствует
2123	404601,12	1272220,05	Картометрический метод	7	закрепление отсутствует
2124	404589,78	1272266,28	Картометрический метод	7	закрепление отсутствует
2125	404567,20	1272357,55	Картометрический метод	7	закрепление отсутствует
2126	404555,17	1272406,16	Картометрический метод	7	закрепление отсутствует
2127	404525,75	1272525,07	Картометрический метод	7	закрепление отсутствует
2128	404523,20	1272535,39	Картометрический метод	7	закрепление отсутствует
2129	404514,31	1272571,50	Картометрический метод	7	закрепление отсутствует
2130	404506,02	1272605,14	Картометрический метод	7	закрепление отсутствует
2131	404429,79	1272943,62	Картометрический метод	7	закрепление отсутствует
2132	404417,70	1272997,30	Картометрический метод	7	закрепление отсутствует
2133	404406,07	1273039,03	Картометрический метод	7	закрепление отсутствует
2134	404405,72	1273040,25	Картометрический метод	7	закрепление отсутствует

Сведения о местоположении границ объекта

1. Система координат МСК 47 зона 1

2. Сведения о характерных точках границ объекта

Обозначение характерных точек границ	Координаты, м		Метод определения координат характерной точки	Средняя квадратическая погрешность	Описание обозначения точки на местности (ппи)
	X	Y			
2135	404402,08	1273053,31	Картометрический метод	7	закрепление отсутствует
2136	404401,40	1273055,75	Картометрический метод	7	закрепление отсутствует
2137	404381,37	1273127,58	Картометрический метод	7	закрепление отсутствует
2138	404373,29	1273146,02	Картометрический метод	7	закрепление отсутствует
2139	404364,50	1273166,04	Картометрический метод	7	закрепление отсутствует
2140	404363,08	1273169,27	Картометрический метод	7	закрепление отсутствует
2141	404360,29	1273175,48	Картометрический метод	7	закрепление отсутствует
2142	404352,07	1273200,03	Картометрический метод	7	закрепление отсутствует
2143	404322,84	1273303,52	Картометрический метод	7	закрепление отсутствует
2144	404319,99	1273313,13	Картометрический метод	7	закрепление отсутствует
2145	404306,97	1273356,96	Картометрический метод	7	закрепление отсутствует
2146	404292,33	1273409,20	Картометрический метод	7	закрепление отсутствует
2147	404282,76	1273464,96	Картометрический метод	7	закрепление отсутствует
2148	404282,40	1273491,18	Картометрический метод	7	закрепление отсутствует
2149	404287,80	1273526,85	Картометрический метод	7	закрепление отсутствует
2150	404298,26	1273565,52	Картометрический метод	7	закрепление отсутствует
2151	404323,59	1273621,00	Картометрический метод	7	закрепление отсутствует
2152	404375,37	1273718,18	Картометрический метод	7	закрепление отсутствует
2153	404393,62	1273708,40	Картометрический метод	7	закрепление отсутствует
2154	404402,44	1273703,66	Картометрический метод	7	закрепление отсутствует
2155	404524,03	1273638,50	Картометрический метод	7	закрепление отсутствует
2156	404524,15	1273647,29	Картометрический метод	7	закрепление отсутствует
2157	404533,62	1273645,08	Картометрический метод	7	закрепление отсутствует
2158	404541,11	1273644,91	Картометрический метод	7	закрепление отсутствует
2159	404553,91	1273644,64	Картометрический метод	7	закрепление отсутствует
2160	404572,20	1273646,01	Картометрический метод	7	закрепление отсутствует
2161	404591,34	1273648,43	Картометрический метод	7	закрепление отсутствует
2162	404608,91	1273653,05	Картометрический метод	7	закрепление отсутствует
2163	404616,45	1273655,51	Картометрический метод	7	закрепление отсутствует
2164	404624,40	1273658,13	Картометрический метод	7	закрепление отсутствует
2165	404631,32	1273662,26	Картометрический метод	7	закрепление отсутствует
2166	404577,22	1273693,28	Картометрический метод	7	закрепление отсутствует
2167	404585,95	1273695,22	Картометрический метод	7	закрепление отсутствует
2168	404593,64	1273697,27	Картометрический метод	7	закрепление отсутствует
2169	404602,66	1273700,10	Картометрический метод	7	закрепление отсутствует
2170	404609,67	1273702,64	Картометрический метод	7	закрепление отсутствует
2171	404616,13	1273705,23	Картометрический метод	7	закрепление отсутствует
2172	404623,39	1273708,48	Картометрический метод	7	закрепление отсутствует
2173	404632,29	1273712,94	Картометрический метод	7	закрепление отсутствует
2174	404640,96	1273717,85	Картометрический метод	7	закрепление отсутствует
2175	404647,73	1273722,07	Картометрический метод	7	закрепление отсутствует
2176	404653,90	1273726,28	Картометрический метод	7	закрепление отсутствует
2177	404660,70	1273731,32	Картометрический метод	7	закрепление отсутствует
2178	404666,90	1273736,33	Картометрический метод	7	закрепление отсутствует
2179	404673,62	1273742,23	Картометрический метод	7	закрепление отсутствует
2180	404680,07	1273748,44	Картометрический метод	7	закрепление отсутствует
2181	404685,23	1273753,82	Картометрический метод	7	закрепление отсутствует
2182	404690,19	1273759,40	Картометрический метод	7	закрепление отсутствует
2183	404694,94	1273765,16	Картометрический метод	7	закрепление отсутствует
2184	404698,87	1273770,28	Картометрический метод	7	закрепление отсутствует
2185	404703,47	1273776,74	Картометрический метод	7	закрепление отсутствует
2186	404708,84	1273785,06	Картометрический метод	7	закрепление отсутствует
2187	404712,85	1273791,90	Картометрический метод	7	закрепление отсутствует
2188	404716,80	1273799,34	Картометрический метод	7	закрепление отсутствует
2189	404720,43	1273806,93	Картометрический метод	7	закрепление отсутствует
2190	404723,75	1273814,68	Картометрический метод	7	закрепление отсутствует
2191	404728,03	1273826,33	Картометрический метод	7	закрепление отсутствует
2192	404730,83	1273834,25	Картометрический метод	7	закрепление отсутствует
2193	404738,04	1273854,44	Картометрический метод	7	закрепление отсутствует

Сведения о местоположении границ объекта

1. Система координат МСК 47 зона 1

2. Сведения о характерных точках границ объекта

Обозначение характерных точек границ	Координаты, м		Метод определения координат характерной точки	Средняя квадратическая погрешность	Описание обозначения точки на местности (ппи)
	X	Y			
2194	404769,55	1273942,90	Картометрический метод	7	закрепление отсутствует
2195	404826,20	1274101,96	Картометрический метод	7	закрепление отсутствует
2196	404896,77	1274300,07	Картометрический метод	7	закрепление отсутствует
2197	404931,43	1274397,37	Картометрический метод	7	закрепление отсутствует
2198	404978,29	1274528,93	Картометрический метод	7	закрепление отсутствует
2199	404971,38	1274515,71	Картометрический метод	7	закрепление отсутствует
2200	404934,33	1274446,88	Картометрический метод	7	закрепление отсутствует
2201	404933,98	1274446,59	Картометрический метод	7	закрепление отсутствует
2202	404928,01	1274431,74	Картометрический метод	7	закрепление отсутствует
2203	404922,60	1274434,27	Картометрический метод	7	закрепление отсутствует
2204	404923,95	1274438,41	Картометрический метод	7	закрепление отсутствует
2205	404922,47	1274434,23	Картометрический метод	7	закрепление отсутствует
2206	404914,09	1274410,67	Картометрический метод	7	закрепление отсутствует
2207	404910,06	1274399,36	Картометрический метод	7	закрепление отсутствует
2208	404906,70	1274389,94	Картометрический метод	7	закрепление отсутствует
2209	404905,70	1274387,12	Картометрический метод	7	закрепление отсутствует
2210	404904,70	1274384,29	Картометрический метод	7	закрепление отсутствует
2211	404901,34	1274374,87	Картометрический метод	7	закрепление отсутствует
2212	404897,31	1274363,56	Картометрический метод	7	закрепление отсутствует
2213	404892,97	1274351,38	Картометрический метод	7	закрепление отсутствует
2214	404886,17	1274353,81	Картометрический метод	7	закрепление отсутствует
2215	404847,09	1274393,36	Картометрический метод	7	закрепление отсутствует
2216	404878,69	1274451,73	Картометрический метод	7	закрепление отсутствует
2217	404868,90	1274455,95	Картометрический метод	7	закрепление отсутствует
2218	404866,33	1274462,84	Картометрический метод	7	закрепление отсутствует
2219	404864,37	1274468,11	Картометрический метод	7	закрепление отсутствует
2220	404862,37	1274473,47	Картометрический метод	7	закрепление отсутствует
2221	404878,23	1274527,56	Картометрический метод	7	закрепление отсутствует
2222	404862,05	1274538,74	Картометрический метод	7	закрепление отсутствует
2223	404844,88	1274522,18	Картометрический метод	7	закрепление отсутствует
2224	404837,30	1274507,25	Картометрический метод	7	закрепление отсутствует
2225	404825,69	1274512,76	Картометрический метод	7	закрепление отсутствует
2226	404833,74	1274528,62	Картометрический метод	7	закрепление отсутствует
2227	404857,66	1274577,19	Картометрический метод	7	закрепление отсутствует
2228	404876,94	1274618,11	Картометрический метод	7	закрепление отсутствует
2229	404890,62	1274648,27	Картометрический метод	7	закрепление отсутствует
2230	404907,36	1274686,28	Картометрический метод	7	закрепление отсутствует
2231	404924,11	1274725,58	Картометрический метод	7	закрепление отсутствует
2232	404936,22	1274755,35	Картометрический метод	7	закрепление отсутствует
2233	404941,02	1274767,32	Картометрический метод	7	закрепление отсутствует
2234	404926,84	1274772,18	Картометрический метод	7	закрепление отсутствует
2235	404950,42	1274835,26	Картометрический метод	7	закрепление отсутствует
2236	404959,72	1274831,87	Картометрический метод	7	закрепление отсутствует
2237	404968,19	1274850,33	Картометрический метод	7	закрепление отсутствует
2238	404972,26	1274860,48	Картометрический метод	7	закрепление отсутствует
2239	404978,05	1274875,28	Картометрический метод	7	закрепление отсутствует
2240	404999,30	1274929,60	Картометрический метод	7	закрепление отсутствует
2241	405161,33	1275392,27	Картометрический метод	7	закрепление отсутствует
2242	405140,61	1275395,29	Картометрический метод	7	закрепление отсутствует
2243	405151,70	1275433,50	Картометрический метод	7	закрепление отсутствует
2244	405159,88	1275475,28	Картометрический метод	7	закрепление отсутствует
2245	405175,80	1275556,80	Картометрический метод	7	закрепление отсутствует
2246	405180,70	1275584,09	Картометрический метод	7	закрепление отсутствует
2247	405180,96	1275585,58	Картометрический метод	7	закрепление отсутствует
2248	405184,34	1275604,53	Картометрический метод	7	закрепление отсутствует
2249	405185,04	1275608,47	Картометрический метод	7	закрепление отсутствует
2250	405210,12	1275749,17	Картометрический метод	7	закрепление отсутствует
2251	405223,38	1275806,04	Картометрический метод	7	закрепление отсутствует
2252	405235,68	1275842,60	Картометрический метод	7	закрепление отсутствует

Сведения о местоположении границ объекта

1. Система координат МСК 47 зона 1

2. Сведения о характерных точках границ объекта

Обозначение характерных точек границ	Координаты, м		Метод определения координат характерной точки	Средняя квадратическая погрешность	Описание обозначения точки на местности (ппи)
	X	Y			
2253	405311,14	1276022,01	Картометрический метод	7	закрепление отсутствует
2254	405406,97	1276250,63	Картометрический метод	7	закрепление отсутствует
2255	405421,77	1276290,90	Картометрический метод	7	закрепление отсутствует
2256	405431,14	1276330,51	Картометрический метод	7	закрепление отсутствует
2257	405447,72	1276447,79	Картометрический метод	7	закрепление отсутствует
2258	405448,71	1276455,33	Картометрический метод	7	закрепление отсутствует
2259	405470,26	1276616,80	Картометрический метод	7	закрепление отсутствует
2260	405475,93	1276659,27	Картометрический метод	7	закрепление отсутствует
2261	405489,00	1276761,40	Картометрический метод	7	закрепление отсутствует
2262	405494,64	1276803,56	Картометрический метод	7	закрепление отсутствует
2263	405504,64	1276878,08	Картометрический метод	7	закрепление отсутствует
2264	405562,66	1277310,15	Картометрический метод	7	закрепление отсутствует
2265	405572,57	1277317,34	Картометрический метод	7	закрепление отсутствует
2266	405590,29	1277330,48	Картометрический метод	7	закрепление отсутствует
2267	405600,74	1277409,62	Картометрический метод	7	закрепление отсутствует
2268	405605,43	1277445,01	Картометрический метод	7	закрепление отсутствует
2269	405663,89	1277439,93	Картометрический метод	7	закрепление отсутствует
2270	405808,82	1277427,33	Картометрический метод	7	закрепление отсутствует
2271	405946,23	1277407,48	Картометрический метод	7	закрепление отсутствует
2272	405948,41	1277444,36	Картометрический метод	7	закрепление отсутствует
2273	405921,70	1277448,02	Картометрический метод	7	закрепление отсутствует
2274	405916,53	1277451,30	Картометрический метод	7	закрепление отсутствует
2275	405903,28	1277460,28	Картометрический метод	7	закрепление отсутствует
2276	405884,75	1277473,76	Картометрический метод	7	закрепление отсутствует
2277	405866,60	1277496,92	Картометрический метод	7	закрепление отсутствует
2278	405856,75	1277515,00	Картометрический метод	7	закрепление отсутствует
2279	405853,79	1277513,64	Картометрический метод	7	закрепление отсутствует
2280	405842,02	1277544,92	Картометрический метод	7	закрепление отсутствует
2281	405830,49	1277569,60	Картометрический метод	7	закрепление отсутствует
2282	405786,68	1277680,25	Картометрический метод	7	закрепление отсутствует
2283	405764,50	1277738,27	Картометрический метод	7	закрепление отсутствует
2284	405716,42	1277802,03	Картометрический метод	7	закрепление отсутствует
2285	405700,15	1277826,95	Картометрический метод	7	закрепление отсутствует
2286	405688,61	1277858,72	Картометрический метод	7	закрепление отсутствует
2287	405682,17	1277887,40	Картометрический метод	7	закрепление отсутствует
2288	405677,78	1277888,39	Картометрический метод	7	закрепление отсутствует
2289	405690,39	1277940,91	Картометрический метод	7	закрепление отсутствует
2290	405697,84	1277941,35	Картометрический метод	7	закрепление отсутствует
2291	405701,78	1277957,87	Картометрический метод	7	закрепление отсутствует
2292	405696,11	1277963,60	Картометрический метод	7	закрепление отсутствует
2293	405704,59	1277995,26	Картометрический метод	7	закрепление отсутствует
2294	405703,85	1277995,29	Картометрический метод	7	закрепление отсутствует
2295	405700,12	1277995,43	Картометрический метод	7	закрепление отсутствует
2296	405699,25	1277995,53	Картометрический метод	7	закрепление отсутствует
2297	405679,25	1277997,81	Картометрический метод	7	закрепление отсутствует
2298	405680,10	1277999,91	Картометрический метод	7	закрепление отсутствует
2299	405701,72	1278092,38	Картометрический метод	7	закрепление отсутствует
2300	405740,21	1278264,10	Картометрический метод	7	закрепление отсутствует
2301	405770,52	1278384,83	Картометрический метод	7	закрепление отсутствует
2302	405800,98	1278499,23	Картометрический метод	7	закрепление отсутствует
2303	405931,87	1278852,58	Картометрический метод	7	закрепление отсутствует
2304	405989,94	1279000,56	Картометрический метод	7	закрепление отсутствует
2305	406067,64	1279214,98	Картометрический метод	7	закрепление отсутствует
2306	406103,40	1279317,98	Картометрический метод	7	закрепление отсутствует
2307	406137,92	1279439,01	Картометрический метод	7	закрепление отсутствует
2308	406162,11	1279546,45	Картометрический метод	7	закрепление отсутствует
2309	406169,17	1279577,82	Картометрический метод	7	закрепление отсутствует
2310	406173,83	1279598,53	Картометрический метод	7	закрепление отсутствует
2311	406196,07	1279735,08	Картометрический метод	7	закрепление отсутствует

Сведения о местоположении границ объекта

1. Система координат МСК 47 зона 1

2. Сведения о характерных точках границ объекта

Обозначение характерных точек границ	Координаты, м		Метод определения координат характерной точки	Средняя квадратическая погрешность	Описание обозначения точки на местности (ппи)
	X	Y			
2312	406183,35	1279736,57	Картометрический метод	7	закрепление отсутствует
2313	406163,66	1279705,43	Картометрический метод	7	закрепление отсутствует
2314	406141,35	1279584,05	Картометрический метод	7	закрепление отсутствует
2315	406075,11	1279580,29	Картометрический метод	7	закрепление отсутствует
2316	406028,10	1279528,45	Картометрический метод	7	закрепление отсутствует
2317	406003,88	1279480,64	Картометрический метод	7	закрепление отсутствует
2318	405976,55	1279436,55	Картометрический метод	7	закрепление отсутствует
2319	405941,05	1279414,11	Картометрический метод	7	закрепление отсутствует
2320	405901,31	1279401,69	Картометрический метод	7	закрепление отсутствует
2321	405840,81	1279396,56	Картометрический метод	7	закрепление отсутствует
2322	405760,56	1279385,98	Картометрический метод	7	закрепление отсутствует
2323	405718,33	1279359,28	Картометрический метод	7	закрепление отсутствует
2324	405679,20	1279332,58	Картометрический метод	7	закрепление отсутствует
2325	405628,28	1279332,58	Картометрический метод	7	закрепление отсутствует
2326	405586,29	1279311,48	Картометрический метод	7	закрепление отсутствует
2327	405549,29	1279296,54	Картометрический метод	7	закрепление отсутствует
2328	405508,31	1279300,89	Картометрический метод	7	закрепление отсутствует
2329	405447,44	1279296,54	Картометрический метод	7	закрепление отсутствует
2330	405414,85	1279294,78	Картометрический метод	7	закрепление отсутствует
2331	405410,73	1279290,90	Картометрический метод	7	закрепление отсутствует
2332	405406,33	1279290,45	Картометрический метод	7	закрепление отсутствует
2333	405403,48	1279287,65	Картометрический метод	7	закрепление отсутствует
2334	405403,63	1279271,96	Картометрический метод	7	закрепление отсутствует
2335	405398,22	1279266,44	Картометрический метод	7	закрепление отсутствует
2336	405392,48	1279263,37	Картометрический метод	7	закрепление отсутствует
2337	405380,12	1279274,70	Картометрический метод	7	закрепление отсутствует
2338	405318,46	1279229,87	Картометрический метод	7	закрепление отсутствует
2339	405221,46	1279159,20	Картометрический метод	7	закрепление отсутствует
2340	405126,30	1279089,87	Картометрический метод	7	закрепление отсутствует
2341	405107,89	1279076,47	Картометрический метод	7	закрепление отсутствует
2342	405063,48	1279140,50	Картометрический метод	7	закрепление отсутствует
2343	404970,71	1279260,46	Картометрический метод	7	закрепление отсутствует
2344	404945,41	1279294,06	Картометрический метод	7	закрепление отсутствует
2345	404936,06	1279542,17	Картометрический метод	7	закрепление отсутствует
2346	404908,12	1279519,68	Картометрический метод	7	закрепление отсутствует
2347	404858,75	1279494,13	Картометрический метод	7	закрепление отсутствует
2348	404878,20	1279054,96	Картометрический метод	7	закрепление отсутствует
2349	404884,78	1279055,16	Картометрический метод	7	закрепление отсутствует
2350	404915,19	1278443,17	Картометрический метод	7	закрепление отсутствует
2351	404914,84	1278441,75	Картометрический метод	7	закрепление отсутствует
2352	404849,00	1278431,68	Картометрический метод	7	закрепление отсутствует
2353	404815,86	1278415,16	Картометрический метод	7	закрепление отсутствует
2354	404781,08	1278386,34	Картометрический метод	7	закрепление отсутствует
2355	404758,72	1278341,47	Картометрический метод	7	закрепление отсутствует
2356	404743,52	1278277,92	Картометрический метод	7	закрепление отсутствует
2357	404730,06	1278190,77	Картометрический метод	7	закрепление отсутствует
2358	404716,60	1278067,48	Картометрический метод	7	закрепление отсутствует
2359	404714,87	1278039,79	Картометрический метод	7	закрепление отсутствует
2360	404703,14	1277852,08	Картометрический метод	7	закрепление отсутствует
2361	404697,47	1277631,00	Картометрический метод	7	закрепление отсутствует
2362	404692,22	1277573,76	Картометрический метод	7	закрепление отсутствует
2363	404680,02	1277504,46	Картометрический метод	7	закрепление отсутствует
2364	404643,63	1277389,37	Картометрический метод	7	закрепление отсутствует
2365	404605,93	1277300,74	Картометрический метод	7	закрепление отсутствует
2366	404572,20	1277250,46	Картометрический метод	7	закрепление отсутствует
2367	404530,53	1277183,66	Картометрический метод	7	закрепление отсутствует
2368	404481,58	1277049,38	Картометрический метод	7	закрепление отсутствует
2369	404487,73	1277047,63	Картометрический метод	7	закрепление отсутствует
2370	404292,88	1276332,00	Картометрический метод	7	закрепление отсутствует

Сведения о местоположении границ объекта

1. Система координат МСК 47 зона 1

2. Сведения о характерных точках границ объекта

Обозначение характерных точек границ	Координаты, м		Метод определения координат характерной точки	Средняя квадратическая погрешность	Описание обозначения точки на местности (ппи)
	X	Y			
2371	404272,46	1276159,66	Картометрический метод	7	закрепление отсутствует
2372	404275,91	1276025,23	Картометрический метод	7	закрепление отсутствует
2373	404282,72	1275951,18	Картометрический метод	7	закрепление отсутствует
2374	404286,54	1275799,26	Картометрический метод	7	закрепление отсутствует
2375	404264,85	1275688,84	Картометрический метод	7	закрепление отсутствует
2376	404222,67	1275595,66	Картометрический метод	7	закрепление отсутствует
2377	404018,45	1275277,32	Картометрический метод	7	закрепление отсутствует
2378	403910,02	1275065,08	Картометрический метод	7	закрепление отсутствует
2379	403708,76	1274641,51	Картометрический метод	7	закрепление отсутствует
2380	403653,89	1274503,00	Картометрический метод	7	закрепление отсутствует
2381	403637,79	1274454,60	Картометрический метод	7	закрепление отсутствует
2382	403656,11	1274453,14	Картометрический метод	7	закрепление отсутствует
2383	403648,57	1274430,63	Картометрический метод	7	закрепление отсутствует
2384	403636,97	1274391,68	Картометрический метод	7	закрепление отсутствует
2385	403611,89	1274294,53	Картометрический метод	7	закрепление отсутствует
2386	403599,73	1274237,66	Картометрический метод	7	закрепление отсутствует
2387	403529,92	1273851,22	Картометрический метод	7	закрепление отсутствует
2388	403273,15	1273863,90	Картометрический метод	7	закрепление отсутствует
2389	403178,44	1273868,58	Картометрический метод	7	закрепление отсутствует
2390	403151,91	1273718,46	Картометрический метод	7	закрепление отсутствует
2391	403223,22	1273698,75	Картометрический метод	7	закрепление отсутствует
2392	403255,18	1273688,44	Картометрический метод	7	закрепление отсутствует
2393	403232,15	1273546,31	Картометрический метод	7	закрепление отсутствует
2394	403230,08	1273533,48	Картометрический метод	7	закрепление отсутствует
2395	403463,69	1273539,64	Картометрический метод	7	закрепление отсутствует
2396	403498,99	1273540,92	Картометрический метод	7	закрепление отсутствует
2397	403501,41	1273503,79	Картометрический метод	7	закрепление отсутствует
2398	403508,17	1273444,06	Картометрический метод	7	закрепление отсутствует
2399	403536,36	1273244,03	Картометрический метод	7	закрепление отсутствует
2400	403598,82	1272799,91	Картометрический метод	7	закрепление отсутствует
2401	403628,68	1272807,01	Картометрический метод	7	закрепление отсутствует
2402	403576,73	1273187,72	Картометрический метод	7	закрепление отсутствует
2403	403523,62	1273451,24	Картометрический метод	7	закрепление отсутствует
2404	403524,37	1273541,84	Картометрический метод	7	закрепление отсутствует
2405	403530,47	1273542,06	Картометрический метод	7	закрепление отсутствует
2406	403530,28	1273588,33	Картометрический метод	7	закрепление отсутствует
2407	403569,84	1273593,49	Картометрический метод	7	закрепление отсутствует
2408	403627,23	1273600,96	Картометрический метод	7	закрепление отсутствует
2409	403734,34	1273639,55	Картометрический метод	7	закрепление отсутствует
2410	403790,26	1273659,69	Картометрический метод	7	закрепление отсутствует
2411	403862,81	1273678,34	Картометрический метод	7	закрепление отсутствует
2412	404013,23	1273717,01	Картометрический метод	7	закрепление отсутствует
2413	404127,85	1273746,48	Картометрический метод	7	закрепление отсутствует
2414	404353,98	1273724,84	Картометрический метод	7	закрепление отсутствует
2415	404303,81	1273630,66	Картометрический метод	7	закрепление отсутствует
2416	404277,50	1273573,02	Картометрический метод	7	закрепление отсутствует
2417	404266,23	1273531,31	Картометрический метод	7	закрепление отсутствует
2418	404260,38	1273492,76	Картометрический метод	7	закрепление отсутствует
2419	404260,71	1273468,05	Картометрический метод	7	закрепление отсутствует
2420	404260,83	1273459,25	Картометрический метод	7	закрепление отсутствует
2421	404270,20	1273403,59	Картометрический метод	7	закрепление отсутствует
2422	404338,53	1273168,98	Картометрический метод	7	закрепление отсутствует
2423	404343,56	1273156,53	Картометрический метод	7	закрепление отсутствует
2424	404346,86	1273146,68	Картометрический метод	7	закрепление отсутствует
2425	404354,39	1273124,18	Картометрический метод	7	закрепление отсутствует
2426	404358,12	1273112,94	Картометрический метод	7	закрепление отсутствует
2427	404360,98	1273104,08	Картометрический метод	7	закрепление отсутствует
2428	404367,51	1273084,78	Картометрический метод	7	закрепление отсутствует
2429	404370,20	1273092,53	Картометрический метод	7	закрепление отсутствует

Сведения о местоположении границ объекта

1. Система координат МСК 47 зона 1

2. Сведения о характерных точках границ объекта

Обозначение характерных точек границ	Координаты, м		Метод определения координат характерной точки	Средняя квадратическая погрешность	Описание обозначения точки на местности (ппи)
	X	Y			
2430	404383,50	1273098,90	Картометрический метод	7	закрепление отсутствует
2431	404393,53	1273051,31	Картометрический метод	7	закрепление отсутствует
2432	404396,70	1273036,24	Картометрический метод	7	закрепление отсутствует
2433	404412,08	1272963,30	Картометрический метод	7	закрепление отсутствует
2434	404397,83	1272956,69	Картометрический метод	7	закрепление отсутствует
2435	404404,11	1272930,79	Картометрический метод	7	закрепление отсутствует
2436	404430,27	1272823,03	Картометрический метод	7	закрепление отсутствует
2437	404433,80	1272808,50	Картометрический метод	7	закрепление отсутствует
2438	404460,41	1272699,11	Картометрический метод	7	закрепление отсутствует
2439	404492,93	1272566,31	Картометрический метод	7	закрепление отсутствует
2440	404502,83	1272526,09	Картометрический метод	7	закрепление отсутствует
2441	404569,58	1272256,32	Картометрический метод	7	закрепление отсутствует
2442	404652,45	1271918,53	Картометрический метод	7	закрепление отсутствует
2443	404669,40	1271868,28	Картометрический метод	7	закрепление отсутствует
2444	404670,99	1271863,57	Картометрический метод	7	закрепление отсутствует
2445	404704,77	1271799,22	Картометрический метод	7	закрепление отсутствует
2446	404752,08	1271739,35	Картометрический метод	7	закрепление отсутствует
2447	404757,52	1271731,58	Картометрический метод	7	закрепление отсутствует
2448	404757,78	1271729,99	Картометрический метод	7	закрепление отсутствует
2449	404899,40	1271559,04	Картометрический метод	7	закрепление отсутствует
2450	404899,42	1271558,77	Картометрический метод	7	закрепление отсутствует
2451	404900,42	1271545,83	Картометрический метод	7	закрепление отсутствует
2452	404898,50	1271542,51	Картометрический метод	7	закрепление отсутствует
2453	404894,31	1271539,40	Картометрический метод	7	закрепление отсутствует
2454	404879,60	1271533,50	Картометрический метод	7	закрепление отсутствует
2455	404533,40	1271475,17	Картометрический метод	7	закрепление отсутствует
2456	404532,66	1271479,42	Картометрический метод	7	закрепление отсутствует
2457	404526,79	1271478,35	Картометрический метод	7	закрепление отсутствует
2458	404527,63	1271474,17	Картометрический метод	7	закрепление отсутствует
2459	404323,71	1271440,13	Картометрический метод	7	закрепление отсутствует
2460	404075,70	1271398,71	Картометрический метод	7	закрепление отсутствует
2461	404075,89	1271397,53	Картометрический метод	7	закрепление отсутствует
2462	404026,56	1271389,36	Картометрический метод	7	закрепление отсутствует
2463	404026,41	1271390,26	Картометрический метод	7	закрепление отсутствует
2464	403894,63	1271368,05	Картометрический метод	7	закрепление отсутствует
2465	403872,87	1271424,92	Картометрический метод	7	закрепление отсутствует
2466	403834,33	1271525,63	Картометрический метод	7	закрепление отсутствует
2467	403815,24	1271575,51	Картометрический метод	7	закрепление отсутствует
2468	403812,92	1271581,57	Картометрический метод	7	закрепление отсутствует
2469	403756,78	1271918,63	Картометрический метод	7	закрепление отсутствует
2470	403728,89	1272086,16	Картометрический метод	7	закрепление отсутствует
2471	403663,21	1272092,79	Картометрический метод	7	закрепление отсутствует
2472	403685,84	1271931,58	Картометрический метод	7	закрепление отсутствует
2473	403696,24	1271857,41	Картометрический метод	7	закрепление отсутствует
2474	403720,31	1271739,01	Картометрический метод	7	закрепление отсутствует
2475	403765,64	1271515,91	Картометрический метод	7	закрепление отсутствует
2476	403797,65	1271358,37	Картометрический метод	7	закрепление отсутствует
2477	403792,83	1271354,05	Картометрический метод	7	закрепление отсутствует
2478	403773,79	1271336,74	Картометрический метод	7	закрепление отсутствует
2479	403757,52	1271326,38	Картометрический метод	7	закрепление отсутствует
2480	403737,66	1271306,21	Картометрический метод	7	закрепление отсутствует
2481	403720,76	1271278,05	Картометрический метод	7	закрепление отсутствует
2482	403696,64	1271221,01	Картометрический метод	7	закрепление отсутствует
2483	403662,28	1271128,03	Картометрический метод	7	закрепление отсутствует
2484	403635,36	1271045,20	Картометрический метод	7	закрепление отсутствует
2485	403612,35	1270945,76	Картометрический метод	7	закрепление отсутствует
2486	403584,06	1270855,40	Картометрический метод	7	закрепление отсутствует
2487	403554,94	1270755,52	Картометрический метод	7	закрепление отсутствует
2488	403534,23	1270653,60	Картометрический метод	7	закрепление отсутствует

Сведения о местоположении границ объекта

1. Система координат МСК 47 зона 1

2. Сведения о характерных точках границ объекта

Обозначение характерных точек границ	Координаты, м		Метод определения координат характерной точки	Средняя квадратическая погрешность	Описание обозначения точки на местности (ппи)
	X	Y			
2489	403507,69	1270511,29	Картометрический метод	7	закрепление отсутствует
2490	403485,23	1270390,84	Картометрический метод	7	закрепление отсутствует
2491	403473,73	1270325,27	Картометрический метод	7	закрепление отсутствует
2492	403471,34	1270307,10	Картометрический метод	7	закрепление отсутствует
2493	403464,89	1270307,72	Картометрический метод	7	закрепление отсутствует
2494	403459,05	1270270,67	Картометрический метод	7	закрепление отсутствует
2495	403464,70	1270270,32	Картометрический метод	7	закрепление отсутствует
2496	403463,59	1270266,49	Картометрический метод	7	закрепление отсутствует
2497	403433,50	1270107,92	Картометрический метод	7	закрепление отсутствует
2498	403420,95	1270037,41	Картометрический метод	7	закрепление отсутствует
2499	403416,55	1270012,91	Картометрический метод	7	закрепление отсутствует
2500	403409,92	1269965,17	Картометрический метод	7	закрепление отсутствует
2501	403406,76	1269899,89	Картометрический метод	7	закрепление отсутствует
2502	403402,36	1269695,91	Картометрический метод	7	закрепление отсутствует
2503	403400,53	1269595,72	Картометрический метод	7	закрепление отсутствует
2504	403400,89	1269581,82	Картометрический метод	7	закрепление отсутствует
2505	403392,04	1269559,85	Картометрический метод	7	закрепление отсутствует
2506	403387,53	1269557,09	Картометрический метод	7	закрепление отсутствует
2507	403386,92	1269540,45	Картометрический метод	7	закрепление отсутствует
2508	403390,14	1269534,66	Картометрический метод	7	закрепление отсутствует
2509	403392,03	1269520,63	Картометрический метод	7	закрепление отсутствует
2510	403392,90	1269505,29	Картометрический метод	7	закрепление отсутствует
2511	403383,25	1269479,56	Картометрический метод	7	закрепление отсутствует
2512	403367,15	1269459,85	Картометрический метод	7	закрепление отсутствует
2513	403328,52	1269430,83	Картометрический метод	7	закрепление отсутствует
2514	403263,80	1269386,16	Картометрический метод	7	закрепление отсутствует
2515	403262,63	1269387,89	Картометрический метод	7	закрепление отсутствует
2516	403256,25	1269383,63	Картометрический метод	7	закрепление отсутствует
1935	403262,89	1269362,70	Картометрический метод	7	закрепление отсутствует
					-
2517	405986,40	1279107,69	Картометрический метод	7	закрепление отсутствует
2518	405969,31	1279063,70	Картометрический метод	7	закрепление отсутствует
2519	405938,58	1278984,57	Картометрический метод	7	закрепление отсутствует
2520	405897,68	1278879,24	Картометрический метод	7	закрепление отсутствует
2521	405908,56	1278876,52	Картометрический метод	7	закрепление отсутствует
2522	405929,99	1278882,23	Картометрический метод	7	закрепление отсутствует
2523	405949,71	1278935,15	Картометрический метод	7	закрепление отсутствует
2524	405976,09	1279004,90	Картометрический метод	7	закрепление отсутствует
2525	405997,54	1279069,02	Картометрический метод	7	закрепление отсутствует
2517	405986,40	1279107,69	Картометрический метод	7	закрепление отсутствует
					-
2526	405142,74	1277422,62	Картометрический метод	7	закрепление отсутствует
2527	405096,37	1277421,95	Картометрический метод	7	закрепление отсутствует
2528	405075,01	1277420,31	Картометрический метод	7	закрепление отсутствует
2529	405028,60	1277406,36	Картометрический метод	7	закрепление отсутствует
2530	404999,17	1277388,99	Картометрический метод	7	закрепление отсутствует
2531	404970,78	1277364,03	Картометрический метод	7	закрепление отсутствует
2532	404954,24	1277363,71	Картометрический метод	7	закрепление отсутствует
2533	404880,81	1277362,67	Картометрический метод	7	закрепление отсутствует
2534	404845,40	1277358,54	Картометрический метод	7	закрепление отсутствует
2535	404809,36	1277345,97	Картометрический метод	7	закрепление отсутствует
2536	404778,60	1277325,14	Картометрический метод	7	закрепление отсутствует
2537	404707,16	1277261,97	Картометрический метод	7	закрепление отсутствует
2538	404633,74	1277182,26	Картометрический метод	7	закрепление отсутствует
2539	404580,16	1277096,28	Картометрический метод	7	закрепление отсутствует
2540	404509,40	1276906,38	Картометрический метод	7	закрепление отсутствует
2541	404457,46	1276752,32	Картометрический метод	7	закрепление отсутствует
2542	404447,04	1276684,12	Картометрический метод	7	закрепление отсутствует
2543	404433,32	1276594,33	Картометрический метод	7	закрепление отсутствует

Сведения о местоположении границ объекта

1. Система координат МСК 47 зона 1

2. Сведения о характерных точках границ объекта

Обозначение характерных точек границ	Координаты, м		Метод определения координат характерной точки	Средняя квадратическая погрешность	Описание обозначения точки на местности (ппи)
	X	Y			
2544	404405,86	1276601,76	Картометрический метод	7	закрепление отсутствует
2545	404334,30	1276325,85	Картометрический метод	7	закрепление отсутствует
2546	404313,43	1276218,67	Картометрический метод	7	закрепление отсутствует
2547	404309,11	1276157,38	Картометрический метод	7	закрепление отсутствует
2548	404306,65	1276122,50	Картометрический метод	7	закрепление отсутствует
2549	404311,07	1276026,56	Картометрический метод	7	закрепление отсутствует
2550	404320,30	1275930,21	Картометрический метод	7	закрепление отсутствует
2551	404320,32	1275929,42	Картометрический метод	7	закрепление отсутствует
2552	404321,92	1275867,73	Картометрический метод	7	закрепление отсутствует
2553	404320,31	1275808,32	Картометрический метод	7	закрепление отсутствует
2554	404312,69	1275756,93	Картометрический метод	7	закрепление отсутствует
2555	404296,64	1275691,10	Картометрический метод	7	закрепление отсутствует
2556	404275,77	1275628,87	Картометрический метод	7	закрепление отсутствует
2557	404258,05	1275581,74	Картометрический метод	7	закрепление отсутствует
2558	404233,00	1275542,71	Картометрический метод	7	закрепление отсутствует
2559	404155,14	1275421,43	Картометрический метод	7	закрепление отсутствует
2560	404045,97	1275256,02	Картометрический метод	7	закрепление отсутствует
2561	403983,65	1275139,41	Картометрический метод	7	закрепление отсутствует
2562	403805,29	1274765,43	Картометрический метод	7	закрепление отсутствует
2563	403742,62	1274631,10	Картометрический метод	7	закрепление отсутствует
2564	403684,83	1274484,17	Картометрический метод	7	закрепление отсутствует
2565	403675,54	1274451,60	Картометрический метод	7	закрепление отсутствует
2566	403645,69	1274346,98	Картометрический метод	7	закрепление отсутствует
2567	403616,85	1274245,91	Картометрический метод	7	закрепление отсутствует
2568	403595,99	1274148,36	Картометрический метод	7	закрепление отсутствует
2569	403611,96	1274143,30	Картометрический метод	7	закрепление отсутствует
2570	403609,58	1274129,37	Картометрический метод	7	закрепление отсутствует
2571	403613,40	1274079,20	Картометрический метод	7	закрепление отсутствует
2572	403623,66	1274034,67	Картометрический метод	7	закрепление отсутствует
2573	403614,07	1273947,26	Картометрический метод	7	закрепление отсутствует
2574	403643,89	1273943,99	Картометрический метод	7	закрепление отсутствует
2575	403647,43	1273976,25	Картометрический метод	7	закрепление отсутствует
2576	403668,10	1273940,61	Картометрический метод	7	закрепление отсутствует
2577	403699,34	1273901,57	Картометрический метод	7	закрепление отсутствует
2578	403736,03	1273867,62	Картометрический метод	7	закрепление отсутствует
2579	403744,99	1273861,53	Картометрический метод	7	закрепление отсутствует
2580	403777,38	1273839,51	Картометрический метод	7	закрепление отсутствует
2581	403822,45	1273817,86	Картометрический метод	7	закрепление отсутствует
2582	403870,23	1273803,16	Картометрический метод	7	закрепление отсутствует
2583	403919,68	1273795,74	Картометрический метод	7	закрепление отсутствует
2584	403936,39	1273795,75	Картометрический метод	7	закрепление отсутствует
2585	403938,02	1273801,79	Картометрический метод	7	закрепление отсутствует
2586	403959,33	1273802,44	Картометрический метод	7	закрепление отсутствует
2587	403976,94	1273821,84	Картометрический метод	7	закрепление отсутствует
2588	404005,79	1273823,74	Картометрический метод	7	закрепление отсутствует
2589	404110,31	1273863,65	Картометрический метод	7	закрепление отсутствует
2590	404198,98	1273897,50	Картометрический метод	7	закрепление отсутствует
2591	404291,58	1273914,58	Картометрический метод	7	закрепление отсутствует
2592	404362,30	1273927,63	Картометрический метод	7	закрепление отсутствует
2593	404421,10	1273938,47	Картометрический метод	7	закрепление отсутствует
2594	404442,96	1273942,51	Картометрический метод	7	закрепление отсутствует
2595	404493,87	1274036,41	Картометрический метод	7	закрепление отсутствует
2596	404539,42	1274120,45	Картометрический метод	7	закрепление отсутствует
2597	404561,07	1274160,38	Картометрический метод	7	закрепление отсутствует
2598	404669,02	1274361,41	Картометрический метод	7	закрепление отсутствует
2599	404668,77	1274361,54	Картометрический метод	7	закрепление отсутствует
2600	404604,39	1274395,64	Картометрический метод	7	закрепление отсутствует
2601	404620,11	1274424,99	Картометрический метод	7	закрепление отсутствует
2602	404682,84	1274387,74	Картометрический метод	7	закрепление отсутствует

Сведения о местоположении границ объекта

1. Система координат МСК 47 зона 1

2. Сведения о характерных точках границ объекта

Обозначение характерных точек границ	Координаты, м		Метод определения координат характерной точки	Средняя квадратическая погрешность	Описание обозначения точки на местности (ппи)
	X	Y			
2603	404736,41	1274487,45	Картометрический метод	7	закрепление отсутствует
2604	404743,76	1274501,09	Картометрический метод	7	закрепление отсутствует
2605	404734,92	1274509,97	Картометрический метод	7	закрепление отсутствует
2606	404697,13	1274567,95	Картометрический метод	7	закрепление отсутствует
2607	404699,47	1274572,27	Картометрический метод	7	закрепление отсутствует
2608	404710,03	1274591,78	Картометрический метод	7	закрепление отсутствует
2609	404720,61	1274612,06	Картометрический метод	7	закрепление отсутствует
2610	404764,98	1274542,09	Картометрический метод	7	закрепление отсутствует
2611	404782,13	1274575,23	Картометрический метод	7	закрепление отсутствует
2612	404807,78	1274628,35	Картометрический метод	7	закрепление отсутствует
2613	404854,55	1274732,81	Картометрический метод	7	закрепление отсутствует
2614	404874,95	1274783,06	Картометрический метод	7	закрепление отсутствует
2615	404898,11	1274842,89	Картометрический метод	7	закрепление отсутствует
2616	404929,08	1274928,87	Картометрический метод	7	закрепление отсутствует
2617	404937,64	1274953,91	Картометрический метод	7	закрепление отсутствует
2618	404953,57	1275003,00	Картометрический метод	7	закрепление отсутствует
2619	405012,62	1275194,00	Картометрический метод	7	закрепление отсутствует
2620	405071,38	1275384,58	Картометрический метод	7	закрепление отсутствует
2621	405022,05	1275410,92	Картометрический метод	7	закрепление отсутствует
2622	404952,84	1275447,87	Картометрический метод	7	закрепление отсутствует
2623	404925,72	1275462,42	Картометрический метод	7	закрепление отсутствует
2624	405205,41	1276387,31	Картометрический метод	7	закрепление отсутствует
2625	405237,90	1276494,84	Картометрический метод	7	закрепление отсутствует
2626	405241,20	1276505,58	Картометрический метод	7	закрепление отсутствует
2627	405250,41	1276536,13	Картометрический метод	7	закрепление отсутствует
2628	405299,71	1276699,13	Картометрический метод	7	закрепление отсутствует
2629	405319,86	1276696,40	Картометрический метод	7	закрепление отсутствует
2630	405419,87	1276682,84	Картометрический метод	7	закрепление отсутствует
2631	405440,14	1276827,41	Картометрический метод	7	закрепление отсутствует
2632	405444,82	1276860,77	Картометрический метод	7	закрепление отсутствует
2633	405454,44	1276926,18	Картометрический метод	7	закрепление отсутствует
2634	405420,51	1277051,27	Картометрический метод	7	закрепление отсутствует
2635	405365,64	1277210,73	Картометрический метод	7	закрепление отсутствует
2636	405323,07	1277261,88	Картометрический метод	7	закрепление отсутствует
2637	405320,67	1277267,27	Картометрический метод	7	закрепление отсутствует
2638	405344,35	1277278,38	Картометрический метод	7	закрепление отсутствует
2639	405365,14	1277274,44	Картометрический метод	7	закрепление отсутствует
2640	405435,95	1277262,22	Картометрический метод	7	закрепление отсутствует
2641	405491,21	1277254,06	Картометрический метод	7	закрепление отсутствует
2642	405493,04	1277268,27	Картометрический метод	7	закрепление отсутствует
2643	405438,35	1277275,93	Картометрический метод	7	закрепление отсутствует
2644	405369,02	1277290,17	Картометрический метод	7	закрепление отсутствует
2645	405330,92	1277297,88	Картометрический метод	7	закрепление отсутствует
2646	405325,40	1277299,04	Картометрический метод	7	закрепление отсутствует
2647	405231,79	1277318,75	Картометрический метод	7	закрепление отсутствует
2648	405189,97	1277329,32	Картометрический метод	7	закрепление отсутствует
2649	405163,15	1277337,65	Картометрический метод	7	закрепление отсутствует
2650	405145,59	1277344,35	Картометрический метод	7	закрепление отсутствует
2651	405118,76	1277354,90	Картометрический метод	7	закрепление отсутствует
2652	405101,36	1277360,65	Картометрический метод	7	закрепление отсутствует
2653	405082,94	1277365,02	Картометрический метод	7	закрепление отсутствует
2654	405067,04	1277366,50	Картометрический метод	7	закрепление отсутствует
2655	405048,60	1277366,64	Картометрический метод	7	закрепление отсутствует
2656	405019,00	1277359,34	Картометрический метод	7	закрепление отсутствует
2657	405003,10	1277349,51	Картометрический метод	7	закрепление отсутствует
2658	404986,63	1277334,33	Картометрический метод	7	закрепление отсутствует
2659	404972,08	1277318,35	Картометрический метод	7	закрепление отсутствует
2660	404956,48	1277298,55	Картометрический метод	7	закрепление отсутствует
2661	404937,99	1277312,00	Картометрический метод	7	закрепление отсутствует

Сведения о местоположении границ объекта

1. Система координат МСК 47 зона 1

2. Сведения о характерных точках границ объекта

Обозначение характерных точек границ	Координаты, м		Метод определения координат характерной точки	Средняя квадратическая погрешность	Описание обозначения точки на местности (ппи)
	X	Y			
2662	404989,76	1277363,12	Картометрический метод	7	закрепление отсутствует
2663	405008,24	1277381,36	Картометрический метод	7	закрепление отсутствует
2664	405037,90	1277397,86	Картометрический метод	7	закрепление отсутствует
2665	405076,29	1277409,68	Картометрический метод	7	закрепление отсутствует
2666	405129,20	1277412,12	Картометрический метод	7	закрепление отсутствует
2667	405175,06	1277411,78	Картометрический метод	7	закрепление отсутствует
2668	405156,07	1277416,96	Картометрический метод	7	закрепление отсутствует
2526	405142,74	1277422,62	Картометрический метод	7	закрепление отсутствует
					-
2669	404948,40	1279217,63	Картометрический метод	7	закрепление отсутствует
2670	404958,20	1279057,98	Картометрический метод	7	закрепление отсутствует
2671	404964,57	1279058,69	Картометрический метод	7	закрепление отсутствует
2672	405006,14	1278457,56	Картометрический метод	7	закрепление отсутствует
2673	405068,47	1278537,84	Картометрический метод	7	закрепление отсутствует
2674	405113,46	1278609,24	Картометрический метод	7	закрепление отсутствует
2675	405153,09	1278665,66	Картометрический метод	7	закрепление отсутствует
2676	405170,17	1278720,10	Картометрический метод	7	закрепление отсутствует
2677	405170,05	1278817,04	Картометрический метод	7	закрепление отсутствует
2678	405167,37	1278902,01	Картометрический метод	7	закрепление отсутствует
2679	405150,94	1278965,56	Картометрический метод	7	закрепление отсутствует
2680	405123,10	1279017,69	Картометрический метод	7	закрепление отсутствует
2681	405044,55	1279125,51	Картометрический метод	7	закрепление отсутствует
2682	404976,00	1279204,77	Картометрический метод	7	закрепление отсутствует
2669	404948,40	1279217,63	Картометрический метод	7	закрепление отсутствует
					-
2683	403574,16	1273922,39	Картометрический метод	7	закрепление отсутствует
2684	403561,76	1273849,63	Картометрический метод	7	закрепление отсутствует
2685	403694,35	1273843,10	Картометрический метод	7	закрепление отсутствует
2686	403695,27	1273854,17	Картометрический метод	7	закрепление отсутствует
2683	403574,16	1273922,39	Картометрический метод	7	закрепление отсутствует
					-
2687	405127,17	1278591,44	Картометрический метод	7	закрепление отсутствует
2688	405016,70	1278417,93	Картометрический метод	7	закрепление отсутствует
2689	405015,84	1278417,34	Картометрический метод	7	закрепление отсутствует
2690	405034,62	1278183,87	Картометрический метод	7	закрепление отсутствует
2691	405059,65	1277873,00	Картометрический метод	7	закрепление отсутствует
2692	405063,79	1277830,59	Картометрический метод	7	закрепление отсутствует
2693	405065,17	1277816,46	Картометрический метод	7	закрепление отсутствует
2694	405067,32	1277794,27	Картометрический метод	7	закрепление отсутствует
2695	405259,15	1277772,69	Картометрический метод	7	закрепление отсутствует
2696	405337,01	1277809,17	Картометрический метод	7	закрепление отсутствует
2697	405382,01	1277791,95	Картометрический метод	7	закрепление отсутствует
2698	405420,73	1277814,75	Картометрический метод	7	закрепление отсутствует
2699	405459,39	1277814,67	Картометрический метод	7	закрепление отсутствует
2700	405469,09	1277821,55	Картометрический метод	7	закрепление отсутствует
2701	405520,48	1277858,02	Картометрический метод	7	закрепление отсутствует
2702	405560,54	1277886,45	Картометрический метод	7	закрепление отсутствует
2703	405569,56	1277906,96	Картометрический метод	7	закрепление отсутствует
2704	405568,00	1277917,34	Картометрический метод	7	закрепление отсутствует
2705	405571,00	1277929,17	Картометрический метод	7	закрепление отсутствует
2706	405587,62	1277939,14	Картометрический метод	7	закрепление отсутствует
2707	405611,16	1277922,39	Картометрический метод	7	закрепление отсутствует
2708	405617,14	1277918,14	Картометрический метод	7	закрепление отсутствует
2709	405618,75	1277926,53	Картометрический метод	7	закрепление отсутствует
2710	405619,82	1277932,13	Картометрический метод	7	закрепление отсутствует
2711	405621,69	1277940,94	Картометрический метод	7	закрепление отсутствует
2712	405622,05	1277941,07	Картометрический метод	7	закрепление отсутствует
2713	405626,82	1277944,06	Картометрический метод	7	закрепление отсутствует
2714	405629,24	1277947,44	Картометрический метод	7	закрепление отсутствует

Сведения о местоположении границ объекта

1. Система координат МСК 47 зона 1

2. Сведения о характерных точках границ объекта

Обозначение характерных точек границ	Координаты, м		Метод определения координат характерной точки	Средняя квадратическая погрешность	Описание обозначения точки на местности (ппи)
	X	Y			
2715	405630,50	1277955,05	Картометрический метод	7	закрепление отсутствует
2716	405630,89	1277960,12	Картометрический метод	7	закрепление отсутствует
2717	405630,44	1277966,39	Картометрический метод	7	закрепление отсутствует
2718	405628,46	1277972,51	Картометрический метод	7	закрепление отсутствует
2719	405625,87	1277983,90	Картометрический метод	7	закрепление отсутствует
2720	405626,78	1277989,65	Картометрический метод	7	закрепление отсутствует
2721	405627,83	1277993,53	Картометрический метод	7	закрепление отсутствует
2722	405632,29	1277998,23	Картометрический метод	7	закрепление отсутствует
2723	405632,93	1277998,74	Картометрический метод	7	закрепление отсутствует
2724	405637,42	1278002,24	Картометрический метод	7	закрепление отсутствует
2725	405642,00	1278003,38	Картометрический метод	7	закрепление отсутствует
2726	405646,46	1278003,23	Картометрический метод	7	закрепление отсутствует
2727	405648,94	1278003,14	Картометрический метод	7	закрепление отсутствует
2728	405651,36	1278002,77	Картометрический метод	7	закрепление отсутствует
2729	405659,88	1278001,46	Картометрический метод	7	закрепление отсутствует
2730	405660,20	1278002,80	Картометрический метод	7	закрепление отсутствует
2731	405660,74	1278005,20	Картометрический метод	7	закрепление отсутствует
2732	405661,90	1278010,36	Картометрический метод	7	закрепление отсутствует
2733	405658,35	1278012,46	Картометрический метод	7	закрепление отсутствует
2734	405655,59	1278014,08	Картометрический метод	7	закрепление отсутствует
2735	405642,77	1278016,17	Картометрический метод	7	закрепление отсутствует
2736	405639,33	1278016,46	Картометрический метод	7	закрепление отсутствует
2737	405644,07	1278035,88	Картометрический метод	7	закрепление отсутствует
2738	405649,66	1278034,76	Картометрический метод	7	закрепление отсутствует
2739	405650,39	1278034,39	Картометрический метод	7	закрепление отсутствует
2740	405653,39	1278031,73	Картометрический метод	7	закрепление отсутствует
2741	405664,90	1278023,64	Картометрический метод	7	закрепление отсутствует
2742	405667,72	1278036,12	Картометрический метод	7	закрепление отсутствует
2743	405660,27	1278041,54	Картометрический метод	7	закрепление отсутствует
2744	405649,32	1278047,02	Картометрический метод	7	закрепление отсутствует
2745	405646,96	1278047,75	Картометрический метод	7	закрепление отсутствует
2746	405648,48	1278053,97	Картометрический метод	7	закрепление отсутствует
2747	405666,59	1278129,20	Картометрический метод	7	закрепление отсутствует
2748	405679,91	1278183,94	Картометрический метод	7	закрепление отсутствует
2749	405653,89	1278178,70	Картометрический метод	7	закрепление отсутствует
2750	405579,41	1278180,00	Картометрический метод	7	закрепление отсутствует
2751	405503,35	1278169,02	Картометрический метод	7	закрепление отсутствует
2752	405422,84	1278131,59	Картометрический метод	7	закрепление отсутствует
2753	405388,40	1278136,33	Картометрический метод	7	закрепление отсутствует
2754	405360,86	1278138,39	Картометрический метод	7	закрепление отсутствует
2755	405331,95	1278144,09	Картометрический метод	7	закрепление отсутствует
2756	405260,24	1278154,09	Картометрический метод	7	закрепление отсутствует
2757	405178,58	1278165,55	Картометрический метод	7	закрепление отсутствует
2758	405063,42	1278182,98	Картометрический метод	7	закрепление отсутствует
2687	405127,17	1278591,44	Картометрический метод	7	закрепление отсутствует
					-
2759	404816,80	1274513,96	Картометрический метод	7	закрепление отсутствует
2760	404812,91	1274506,04	Картометрический метод	7	закрепление отсутствует
2761	404809,25	1274507,84	Картометрический метод	7	закрепление отсутствует
2762	404802,14	1274493,40	Картометрический метод	7	закрепление отсутствует
2763	404805,81	1274491,60	Картометрический метод	7	закрепление отсутствует
2764	404802,31	1274484,48	Картометрический метод	7	закрепление отсутствует
2765	404815,39	1274478,12	Картометрический метод	7	закрепление отсутствует
2766	404818,85	1274485,15	Картометрический метод	7	закрепление отсутствует
2767	404822,58	1274483,31	Картометрический метод	7	закрепление отсутствует
2768	404829,80	1274497,98	Картометрический метод	7	закрепление отсутствует
2769	404826,07	1274499,82	Картометрический метод	7	закрепление отсутствует
2770	404829,89	1274507,59	Картометрический метод	7	закрепление отсутствует
2759	404816,80	1274513,96	Картометрический метод	7	закрепление отсутствует

Сведения о местоположении границ объекта

1. Система координат МСК 47 зона 1

2. Сведения о характерных точках границ объекта

Обозначение характерных точек границ	Координаты, м		Метод определения координат характерной точки	Средняя квадратическая погрешность	Описание обозначения точки на местности (ппи)
	X	Y			
					-
2771	404923,36	1278386,86	Картометрический метод	7	закрепление отсутствует
2772	404873,16	1278383,54	Картометрический метод	7	закрепление отсутствует
2773	404834,14	1278376,26	Картометрический метод	7	закрепление отсутствует
2774	404812,31	1278361,72	Картометрический метод	7	закрепление отсутствует
2775	404797,10	1278335,26	Картометрический метод	7	закрепление отсутствует
2776	404777,91	1278271,10	Картометрический метод	7	закрепление отсутствует
2777	404753,44	1278064,06	Картометрический метод	7	закрепление отсутствует
2778	404742,86	1277851,73	Картометрический метод	7	закрепление отсутствует
2779	404728,96	1277625,51	Картометрический метод	7	закрепление отсутствует
2780	404715,07	1277566,64	Картометрический метод	7	закрепление отсутствует
2781	404697,22	1277498,51	Картометрический метод	7	закрепление отсутствует
2782	404662,16	1277385,41	Картометрический метод	7	закрепление отсутствует
2783	404655,28	1277368,08	Картометрический метод	7	закрепление отсутствует
2784	404689,78	1277354,62	Картометрический метод	7	закрепление отсутствует
2785	404805,72	1277504,72	Картометрический метод	7	закрепление отсутствует
2786	404862,60	1277615,19	Картометрический метод	7	закрепление отсутствует
2787	404936,02	1277988,91	Картометрический метод	7	закрепление отсутствует
2788	404936,69	1278114,92	Картометрический метод	7	закрепление отсутствует
2771	404923,36	1278386,86	Картометрический метод	7	закрепление отсутствует
					-
2789	402492,29	1269715,15	Картометрический метод	7	закрепление отсутствует
2790	402485,11	1269713,20	Картометрический метод	7	закрепление отсутствует
2791	402400,13	1269691,12	Картометрический метод	7	закрепление отсутствует
2792	402404,53	1269683,04	Картометрический метод	7	закрепление отсутствует
2793	402422,80	1269675,73	Картометрический метод	7	закрепление отсутствует
2794	402433,44	1269681,06	Картометрический метод	7	закрепление отсутствует
2795	402448,38	1269687,92	Картометрический метод	7	закрепление отсутствует
2796	402471,52	1269692,78	Картометрический метод	7	закрепление отсутствует
2797	402491,00	1269692,78	Картометрический метод	7	закрепление отсутствует
2798	402501,97	1269696,44	Картометрический метод	7	закрепление отсутствует
2799	402495,89	1269711,06	Картометрический метод	7	закрепление отсутствует
2789	402492,29	1269715,15	Картометрический метод	7	закрепление отсутствует
					-
2800	402201,04	1272730,72	Картометрический метод	7	закрепление отсутствует
2801	402194,41	1272735,02	Картометрический метод	7	закрепление отсутствует
2802	402184,15	1272736,35	Картометрический метод	7	закрепление отсутствует
2803	402175,71	1272732,80	Картометрический метод	7	закрепление отсутствует
2804	402161,61	1272710,12	Картометрический метод	7	закрепление отсутствует
2805	402158,65	1272706,88	Картометрический метод	7	закрепление отсутствует
2806	402166,60	1272703,90	Картометрический метод	7	закрепление отсутствует
2807	402176,20	1272701,25	Картометрический метод	7	закрепление отсутствует
2808	402180,84	1272694,96	Картометрический метод	7	закрепление отсутствует
2809	402185,47	1272688,00	Картометрический метод	7	закрепление отсутствует
2810	402185,14	1272677,40	Картометрический метод	7	закрепление отсутствует
2811	402188,59	1272672,64	Картометрический метод	7	закрепление отсутствует
2812	402199,55	1272666,44	Картометрический метод	7	закрепление отсутствует
2813	402217,20	1272666,44	Картометрический метод	7	закрепление отсутствует
2814	402219,96	1272669,71	Картометрический метод	7	закрепление отсутствует
2815	402221,81	1272672,64	Картометрический метод	7	закрепление отсутствует
2816	402233,13	1272690,62	Картометрический метод	7	закрепление отсутствует
2817	402233,40	1272691,06	Картометрический метод	7	закрепление отсутствует
2818	402230,71	1272691,31	Картометрический метод	7	закрепление отсутствует
2819	402221,17	1272693,30	Картометрический метод	7	закрепление отсутствует
2820	402212,03	1272701,25	Картометрический метод	7	закрепление отсутствует
2821	402213,62	1272710,78	Картометрический метод	7	закрепление отсутствует
2822	402217,26	1272717,14	Картометрический метод	7	закрепление отсутствует
2823	402217,26	1272722,77	Картометрический метод	7	закрепление отсутствует
2824	402212,29	1272723,43	Картометрический метод	7	закрепление отсутствует

Сведения о местоположении границ объекта

1. Система координат МСК 47 зона 1

2. Сведения о характерных точках границ объекта

Обозначение характерных точек границ	Координаты, м		Метод определения координат характерной точки	Средняя квадратическая погрешность	Описание обозначения точки на местности (ппи)
	X	Y			
2825	402207,00	1272724,09	Картометрический метод	7	закрепление отсутствует
2800	402201,04	1272730,72	Картометрический метод	7	закрепление отсутствует
					-
2826	403376,79	1272732,15	Картометрический метод	7	закрепление отсутствует
2827	403373,06	1272722,97	Картометрический метод	7	закрепление отсутствует
2828	403358,82	1272687,89	Картометрический метод	7	закрепление отсутствует
2829	403359,51	1272682,60	Картометрический метод	7	закрепление отсутствует
2830	403374,29	1272673,11	Картометрический метод	7	закрепление отсутствует
2831	403376,55	1272671,66	Картометрический метод	7	закрепление отсутствует
2832	403397,63	1272705,41	Картометрический метод	7	закрепление отсутствует
2833	403381,93	1272731,96	Картометрический метод	7	закрепление отсутствует
2826	403376,79	1272732,15	Картометрический метод	7	закрепление отсутствует
					-
2834	402268,74	1272828,55	Картометрический метод	7	закрепление отсутствует
2835	402258,80	1272826,56	Картометрический метод	7	закрепление отсутствует
2836	402241,72	1272805,10	Картометрический метод	7	закрепление отсутствует
2837	402238,54	1272797,55	Картометрический метод	7	закрепление отсутствует
2838	402242,51	1272788,81	Картометрический метод	7	закрепление отсутствует
2839	402255,23	1272782,85	Картометрический метод	7	закрепление отсутствует
2840	402263,57	1272776,89	Картометрический метод	7	закрепление отсутствует
2841	402264,76	1272767,75	Картометрический метод	7	закрепление отсутствует
2842	402254,83	1272760,60	Картометрический метод	7	закрепление отсутствует
2843	402246,96	1272755,67	Картометрический метод	7	закрепление отсутствует
2844	402246,48	1272745,90	Картометрический метод	7	закрепление отсутствует
2845	402253,24	1272739,54	Картометрический метод	7	закрепление отсутствует
2846	402263,03	1272738,10	Картометрический метод	7	закрепление отсутствует
2847	402301,25	1272798,79	Картометрический метод	7	закрепление отсутствует
2848	402297,74	1272799,94	Картометрический метод	7	закрепление отсутствует
2849	402290,59	1272804,31	Картометрический метод	7	закрепление отсутствует
2850	402284,23	1272812,65	Картометрический метод	7	закрепление отсутствует
2851	402278,27	1272822,19	Картометрический метод	7	закрепление отсутствует
2834	402268,74	1272828,55	Картометрический метод	7	закрепление отсутствует
					-
2852	402273,28	1272893,70	Картометрический метод	7	закрепление отсутствует
2853	402260,06	1272869,35	Картометрический метод	7	закрепление отсутствует
2854	402265,84	1272873,10	Картометрический метод	7	закрепление отсутствует
2855	402274,43	1272886,83	Картометрический метод	7	закрепление отсутствует
2852	402273,28	1272893,70	Картометрический метод	7	закрепление отсутствует
					-
2856	404621,88	1273028,30	Картометрический метод	7	закрепление отсутствует
2857	404613,50	1273047,15	Картометрический метод	7	закрепление отсутствует
2858	404607,65	1273083,50	Картометрический метод	7	закрепление отсутствует
2859	404606,60	1273128,55	Картометрический метод	7	закрепление отсутствует
2860	404606,14	1273148,42	Картометрический метод	7	закрепление отсутствует
2861	404605,58	1273172,44	Картометрический метод	7	закрепление отсутствует
2862	404595,38	1273173,46	Картометрический метод	7	закрепление отсутствует
2863	404578,84	1273172,66	Картометрический метод	7	закрепление отсутствует
2864	404579,81	1273150,36	Картометрический метод	7	закрепление отсутствует
2865	404580,07	1273144,39	Картометрический метод	7	закрепление отсутствует
2866	404515,92	1273131,58	Картометрический метод	7	закрепление отсутствует
2867	404532,95	1273090,75	Картометрический метод	7	закрепление отсутствует
2868	404536,32	1273082,67	Картометрический метод	7	закрепление отсутствует
2869	404572,46	1272996,04	Картометрический метод	7	закрепление отсутствует
2870	404597,36	1273001,44	Картометрический метод	7	закрепление отсутствует
2871	404599,71	1273002,26	Картометрический метод	7	закрепление отсутствует
2872	404626,87	1273011,73	Картометрический метод	7	закрепление отсутствует
2873	404633,90	1273014,18	Картометрический метод	7	закрепление отсутствует
2856	404621,88	1273028,30	Картометрический метод	7	закрепление отсутствует
					-

Сведения о местоположении границ объекта

1. Система координат МСК 47 зона 1

2. Сведения о характерных точках границ объекта

Обозначение характерных точек границ	Координаты, м		Метод определения координат характерной точки	Средняя квадратическая погрешность	Описание обозначения точки на местности (ппи)
	X	Y			
2874	404244,28	1273218,59	Картометрический метод	7	закрепление отсутствует
2875	404243,70	1273216,29	Картометрический метод	7	закрепление отсутствует
2876	404241,47	1273207,56	Картометрический метод	7	закрепление отсутствует
2877	404239,65	1273188,72	Картометрический метод	7	закрепление отсутствует
2878	404237,84	1273169,87	Картометрический метод	7	закрепление отсутствует
2879	404238,30	1273169,01	Картометрический метод	7	закрепление отсутствует
2880	404239,69	1273166,45	Картометрический метод	7	закрепление отсутствует
2881	404240,61	1273164,73	Картометрический метод	7	закрепление отсутствует
2882	404240,43	1273159,57	Картометрический метод	7	закрепление отсутствует
2883	404239,07	1273158,41	Картометрический метод	7	закрепление отсутствует
2884	404237,71	1273157,26	Картометрический метод	7	закрепление отсутствует
2885	404238,50	1273154,61	Картометрический метод	7	закрепление отсутствует
2886	404240,08	1273149,32	Картометрический метод	7	закрепление отсутствует
2887	404240,60	1273147,55	Картометрический метод	7	закрепление отсутствует
2888	404241,29	1273145,22	Картометрический метод	7	закрепление отсутствует
2889	404242,18	1273143,14	Картометрический метод	7	закрепление отсутствует
2890	404244,78	1273137,49	Картометрический метод	7	закрепление отсутствует
2891	404245,47	1273136,77	Картометрический метод	7	закрепление отсутствует
2892	404253,08	1273128,85	Картометрический метод	7	закрепление отсутствует
2893	404254,46	1273127,41	Картометрический метод	7	закрепление отсутствует
2894	404259,66	1273125,23	Картометрический метод	7	закрепление отсутствует
2895	404262,42	1273116,24	Картометрический метод	7	закрепление отсутствует
2896	404275,95	1273127,55	Картометрический метод	7	закрепление отсутствует
2897	404277,83	1273129,12	Картометрический метод	7	закрепление отсутствует
2898	404279,70	1273130,70	Картометрический метод	7	закрепление отсутствует
2899	404281,73	1273131,03	Картометрический метод	7	закрепление отсутствует
2900	404282,55	1273136,65	Картометрический метод	7	закрепление отсутствует
2901	404284,42	1273138,75	Картометрический метод	7	закрепление отсутствует
2902	404281,53	1273139,67	Картометрический метод	7	закрепление отсутствует
2903	404277,62	1273141,75	Картометрический метод	7	закрепление отсутствует
2904	404274,96	1273141,17	Картометрический метод	7	закрепление отсутствует
2905	404272,46	1273141,12	Картометрический метод	7	закрепление отсутствует
2906	404267,98	1273142,91	Картометрический метод	7	закрепление отсутствует
2907	404266,69	1273145,29	Картометрический метод	7	закрепление отсутствует
2908	404265,40	1273147,67	Картометрический метод	7	закрепление отсутствует
2909	404260,73	1273161,98	Картометрический метод	7	закрепление отсутствует
2910	404259,95	1273176,88	Картометрический метод	7	закрепление отсутствует
2911	404259,41	1273186,53	Картометрический метод	7	закрепление отсутствует
2912	404251,78	1273202,71	Картометрический метод	7	закрепление отсутствует
2913	404249,12	1273208,35	Картометрический метод	7	закрепление отсутствует
2914	404244,91	1273217,26	Картометрический метод	7	закрепление отсутствует
2874	404244,28	1273218,59	Картометрический метод	7	закрепление отсутствует
					-
2915	402524,53	1273145,38	Картометрический метод	7	закрепление отсутствует
2916	402513,00	1273145,78	Картометрический метод	7	закрепление отсутствует
2917	402505,45	1273142,60	Картометрический метод	7	закрепление отсутствует
2918	402501,08	1273133,46	Картометрический метод	7	закрепление отсутствует
2919	402502,28	1273127,90	Картометрический метод	7	закрепление отсутствует
2920	402508,63	1273121,86	Картометрический метод	7	закрепление отсутствует
2915	402524,53	1273145,38	Картометрический метод	7	закрепление отсутствует
					-
2921	403957,63	1273247,53	Картометрический метод	7	закрепление отсутствует
2922	403955,89	1273245,15	Картометрический метод	7	закрепление отсутствует
2923	403944,24	1273229,28	Картометрический метод	7	закрепление отсутствует
2924	403937,13	1273212,25	Картометрический метод	7	закрепление отсутствует
2925	403928,09	1273190,62	Картометрический метод	7	закрепление отсутствует
2926	403930,28	1273189,09	Картометрический метод	7	закрепление отсутствует
2927	403934,65	1273184,27	Картометрический метод	7	закрепление отсутствует
2928	403933,04	1273171,62	Картометрический метод	7	закрепление отсутствует

Сведения о местоположении границ объекта

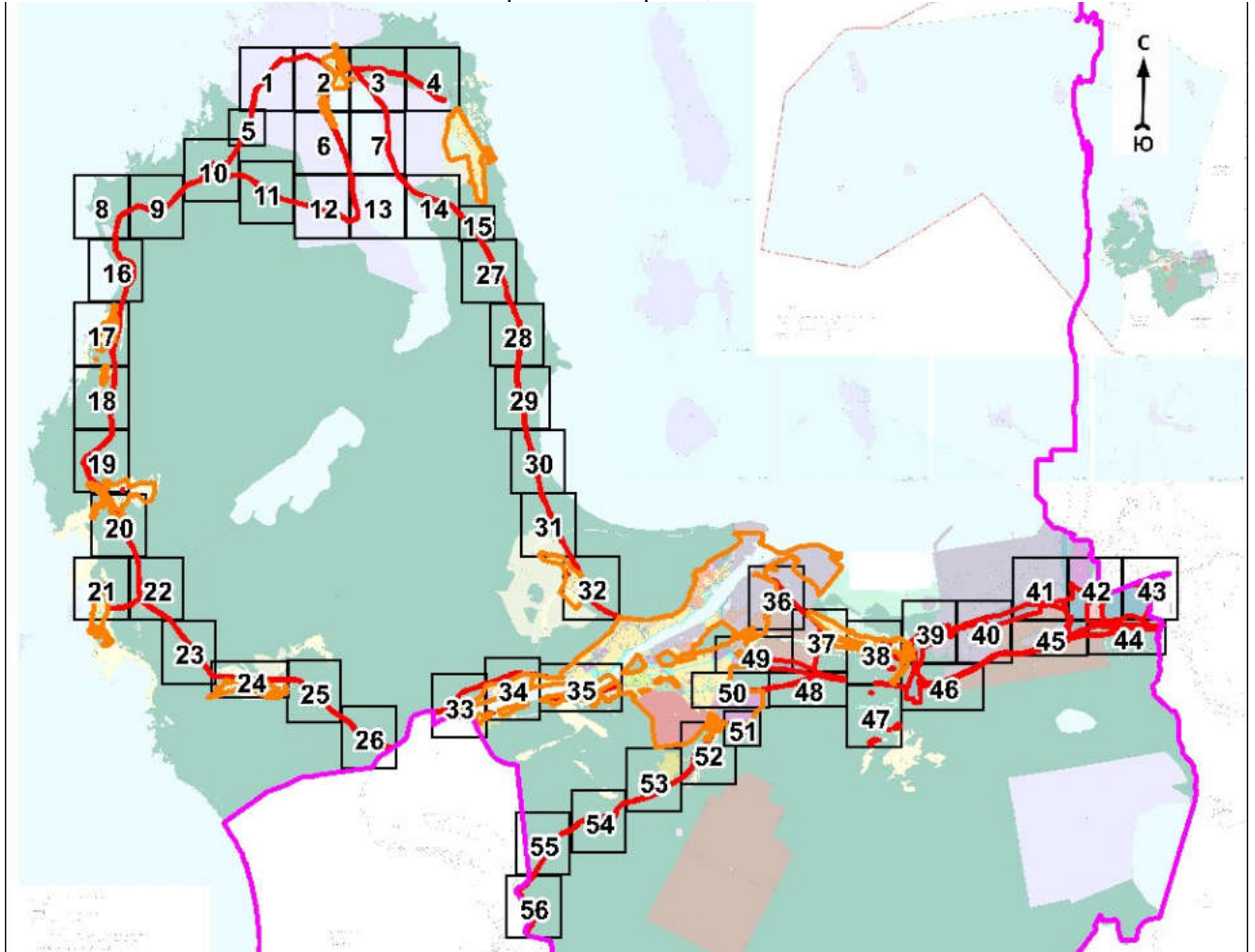
1. Система координат МСК 47 зона 1

2. Сведения о характерных точках границ объекта

Обозначение характерных точек границ	Координаты, м		Метод определения координат характерной точки	Средняя квадратическая погрешность	Описание обозначения точки на местности (ппи)
	X	Y			
2929	403926,64	1273160,52	Картометрический метод	7	закрепление отсутствует
2930	403923,38	1273151,61	Картометрический метод	7	закрепление отсутствует
2931	403923,84	1273142,18	Картометрический метод	7	закрепление отсутствует
2932	403929,82	1273137,81	Картометрический метод	7	закрепление отсутствует
2933	403936,26	1273136,89	Картометрический метод	7	закрепление отсутствует
2934	403946,37	1273141,03	Картометрический метод	7	закрепление отсутствует
2935	403950,74	1273149,08	Картометрический метод	7	закрепление отсутствует
2936	403956,72	1273169,32	Картометрический метод	7	закрепление отсутствует
2937	403961,43	1273187,25	Картометрический метод	7	закрепление отсутствует
2938	403961,77	1273189,65	Картометрический метод	7	закрепление отсутствует
2939	403963,39	1273204,27	Картометрический метод	7	закрепление отсутствует
2940	403962,70	1273217,84	Картометрический метод	7	закрепление отсутствует
2941	403959,66	1273234,20	Картометрический метод	7	закрепление отсутствует
2942	403957,96	1273243,34	Картометрический метод	7	закрепление отсутствует
2921	403957,63	1273247,53	Картометрический метод	7	закрепление отсутствует
					-
2943	402593,63	1273407,46	Картометрический метод	7	закрепление отсутствует
2944	402514,10	1273277,88	Картометрический метод	7	закрепление отсутствует
2945	402514,87	1273277,32	Картометрический метод	7	закрепление отсутствует
2946	402533,74	1273247,85	Картометрический метод	7	закрепление отсутствует
2947	402542,68	1273234,94	Картометрический метод	7	закрепление отсутствует
2948	402547,65	1273227,65	Картометрический метод	7	закрепление отсутствует
2949	402554,27	1273223,68	Картометрический метод	7	закрепление отсутствует
2950	402559,07	1273222,91	Картометрический метод	7	закрепление отсутствует
2951	402563,97	1273231,00	Картометрический метод	7	закрепление отсутствует
2952	402568,74	1273228,04	Картометрический метод	7	закрепление отсутствует
2953	402599,84	1273278,13	Картометрический метод	7	закрепление отсутствует
2954	402615,12	1273302,74	Картометрический метод	7	закрепление отсутствует
2955	402637,78	1273339,25	Картометрический метод	7	закрепление отсутствует
2956	402650,11	1273356,10	Картометрический метод	7	закрепление отсутствует
2957	402647,46	1273361,40	Картометрический метод	7	закрепление отсутствует
2958	402633,29	1273366,44	Картометрический метод	7	закрепление отсутствует
2959	402621,96	1273367,03	Картометрический метод	7	закрепление отсутствует
2960	402612,69	1273370,01	Картометрический метод	7	закрепление отсутствует
2961	402609,38	1273376,30	Картометрический метод	7	закрепление отсутствует
2962	402610,04	1273380,61	Картометрический метод	7	закрепление отсутствует
2963	402612,36	1273386,90	Картометрический метод	7	закрепление отсутствует
2964	402614,54	1273399,13	Картометрический метод	7	закрепление отсутствует
2965	402603,52	1273405,16	Картометрический метод	7	закрепление отсутствует
2943	402593,63	1273407,46	Картометрический метод	7	закрепление отсутствует
					-
2966	404182,96	1273340,85	Картометрический метод	7	закрепление отсутствует
2967	404174,12	1273339,59	Картометрический метод	7	закрепление отсутствует
2968	404172,06	1273334,42	Картометрический метод	7	закрепление отсутствует
2969	404170,34	1273330,11	Картометрический метод	7	закрепление отсутствует
2970	404173,52	1273318,96	Картометрический метод	7	закрепление отсутствует
2971	404175,38	1273312,44	Картометрический метод	7	закрепление отсутствует
2972	404176,01	1273304,25	Картометрический метод	7	закрепление отсутствует
2973	404173,45	1273299,44	Картометрический метод	7	закрепление отсутствует
2974	404178,77	1273288,70	Картометрический метод	7	закрепление отсутствует
2975	404185,13	1273275,80	Картометрический метод	7	закрепление отсутствует
2976	404187,18	1273278,41	Картометрический метод	7	закрепление отсутствует
2977	404192,43	1273279,85	Картометрический метод	7	закрепление отсутствует
2978	404200,00	1273279,01	Картометрический метод	7	закрепление отсутствует
2979	404209,46	1273279,01	Картометрический метод	7	закрепление отсутствует
2980	404211,74	1273287,55	Картометрический метод	7	закрепление отсутствует
2981	404204,66	1273302,55	Картометрический метод	7	закрепление отсутствует
2982	404195,92	1273321,07	Картометрический метод	7	закрепление отсутствует
2983	404198,30	1273325,71	Картометрический метод	7	закрепление отсутствует

План границ объекта

Обзорная схема границ объекта



Масштаб 1:150000

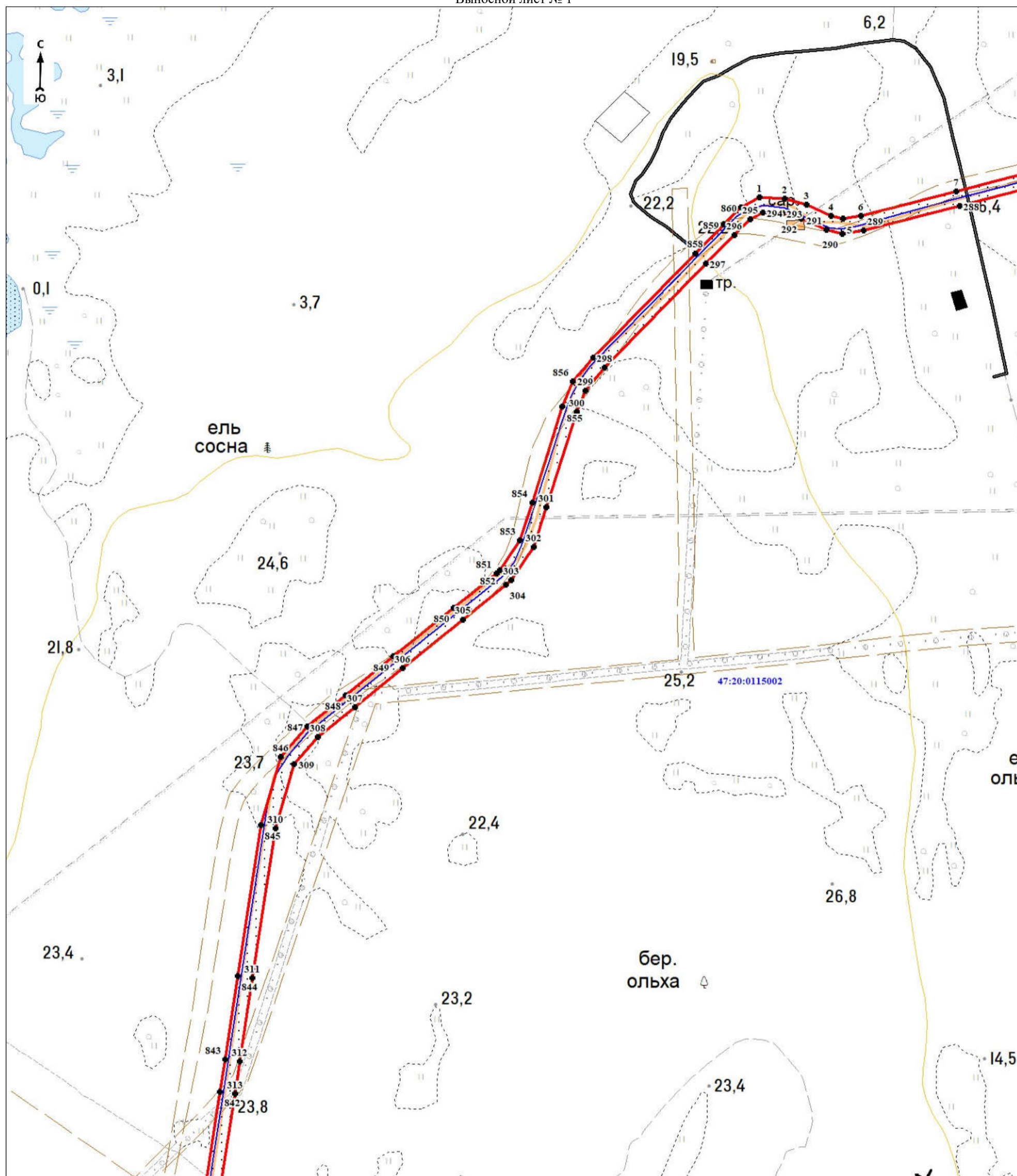
Используемые условные знаки и обозначения:

	- характерная точка границы объекта
	- уточняемая (изменяемая) часть границы объекта
	- существующая часть границы объекта, сведения о которой содержатся в Едином государственном реестре недвижимости
	- граница кадастрового квартала
	- номер кадастрового квартала
	- существующие границы земельного участка, имеющиеся в Едином государственном реестре недвижимости, сведения о которых достаточны для определения их местоположения
	- обозначение земельного участка, сведения о котором содержатся в Едином государственном реестре недвижимости
	- граница муниципального образования
	- граница населённого пункта, имеющиеся в Едином государственном реестре недвижимости, сведения о которых достаточны для определения их местоположения
	- граница населённого пункта, имеющиеся в генеральном плане "Усть-Лужского сельского поселения" Кингисеппского муниципального района Ленинградской области, сведения о которых достаточны для определения их местоположения
	- наименование населённого пункта
	- область и номер выносного листа

Подпись _____

Дата «__» _____ 20 г.

Место для оттиска печати (при наличии) лица, составившего описание местоположения границ объекта



Масштаб 1:5000

Используемые условные знаки и обозначения:

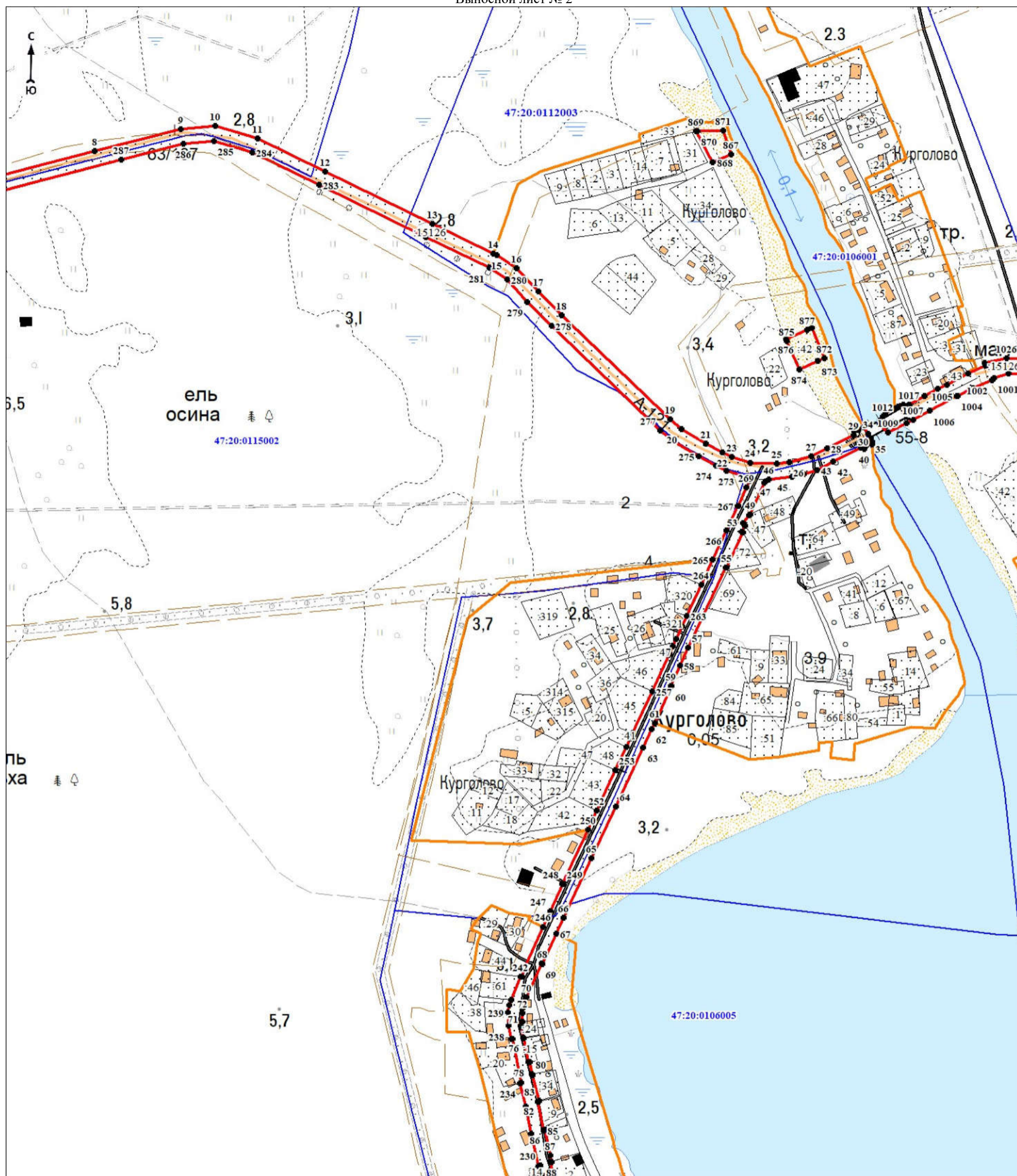
Условные обозначения представлены на обзорной схеме

Подпись _____

Дата « » 20 г.

Место для оттиска печати (при наличии) лица, составившего описание местоположения границ объекта

План границ объекта
Выносной лист № 2



Масштаб 1:5000

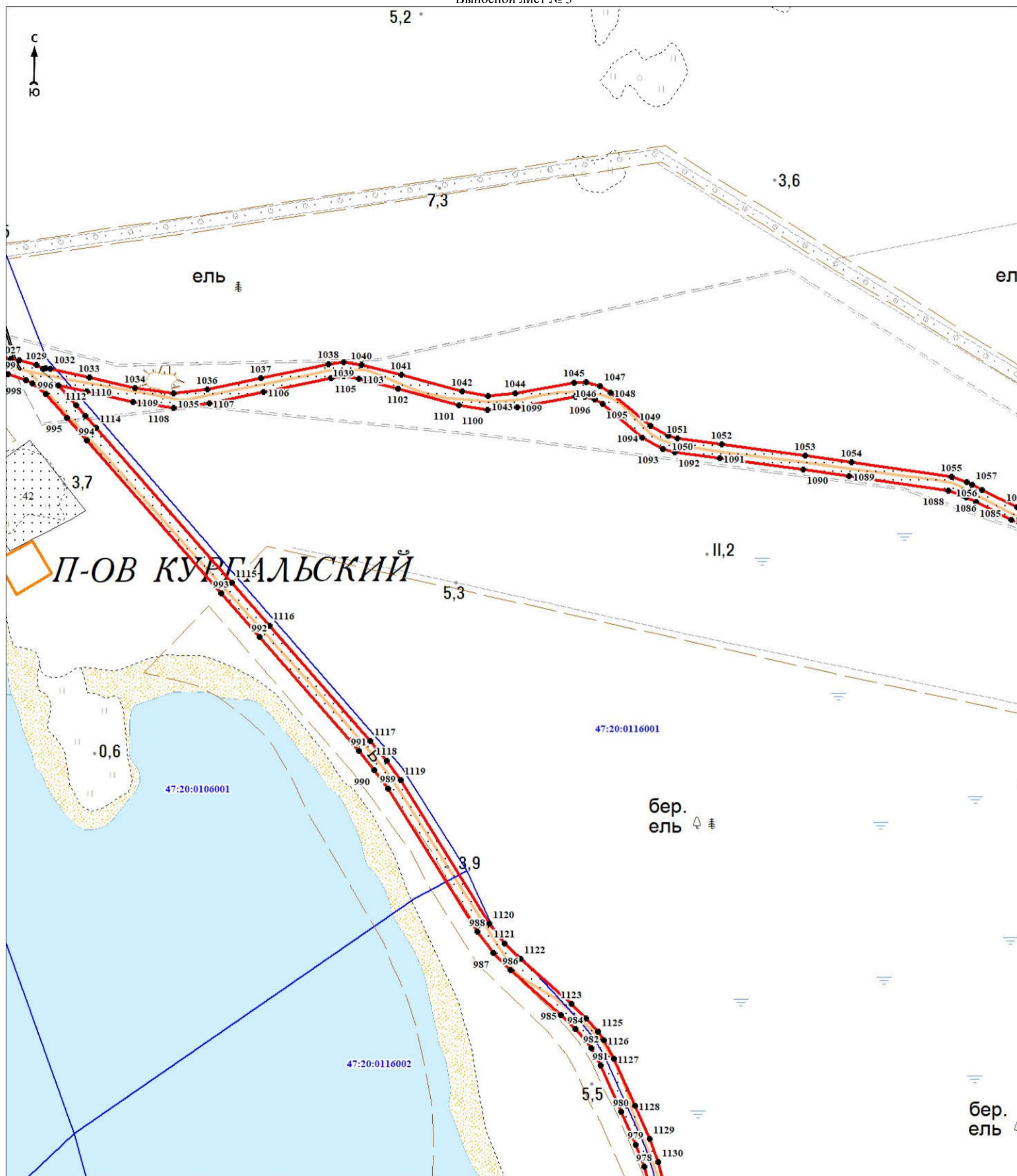
Используемые условные знаки и обозначения:

Условные обозначения представлены на обзорной схеме

Подпись _____

Дата « » 20 г.

Место для оттиска печати (при наличии) лица, составившего описание местоположения границ объекта



Масштаб 1:5000

Используемые условные знаки и обозначения:

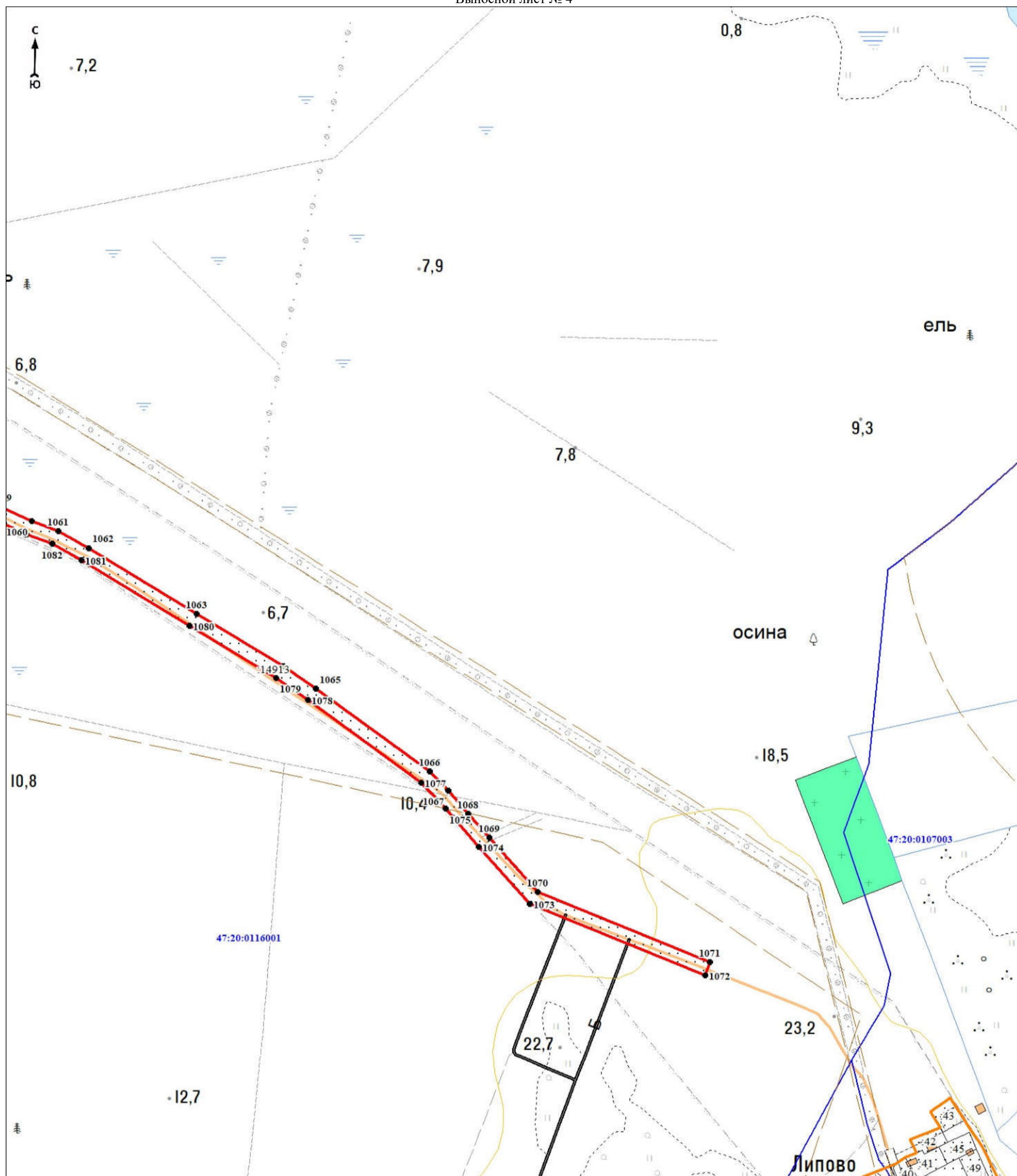
Условные обозначения представлены на обзорной схеме

Подпись _____

Дата « ____ » _____ 20 г.

Место для оттиска печати (при наличии) лица, составившего описание местоположения границ объекта

План границ объекта
Выносной лист № 4



Масштаб 1:5000

Используемые условные знаки и обозначения:

Условные обозначения представлены на обзорной схеме

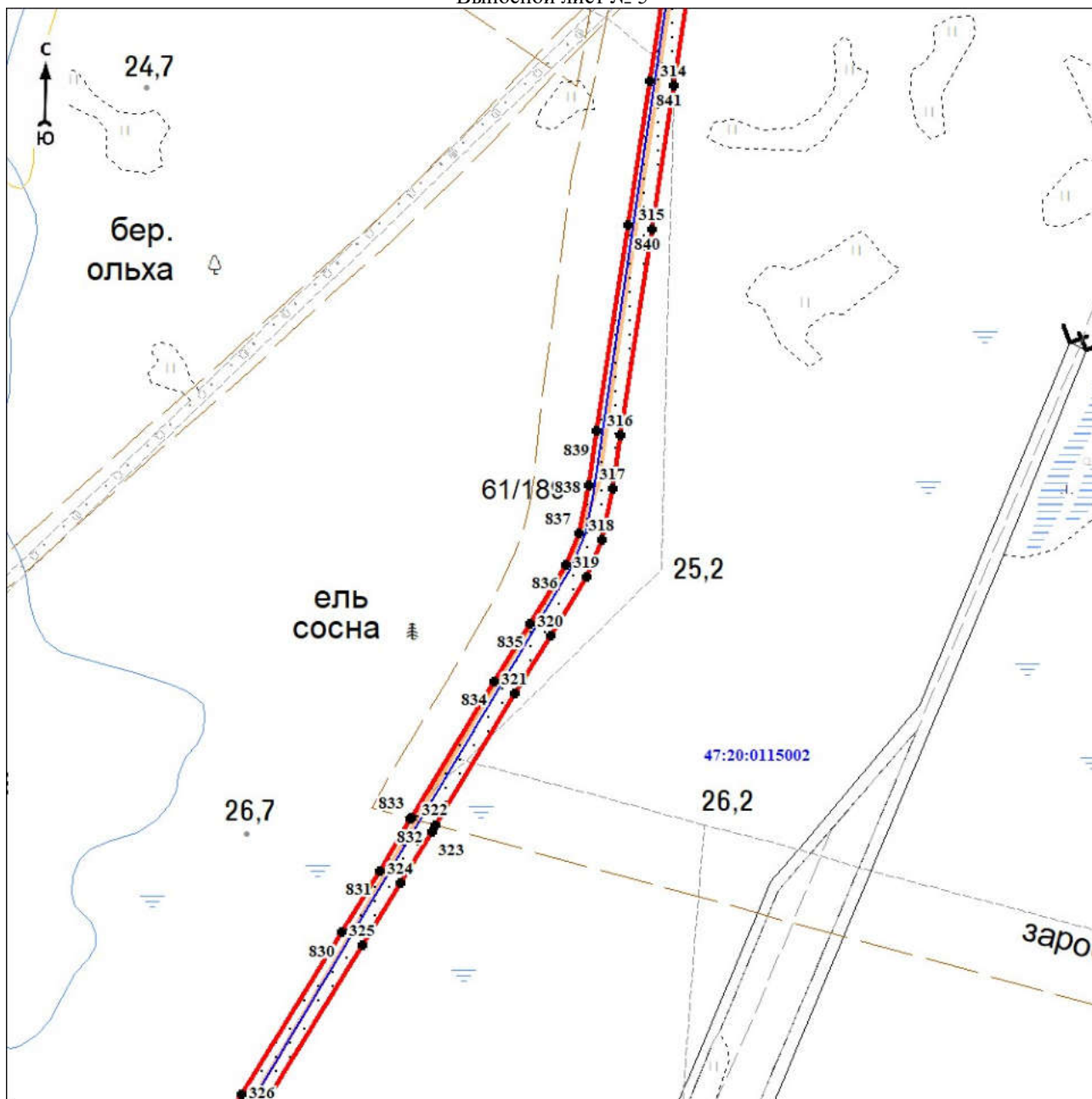
Подпись _____

Дата « ____ » _____ 20 г.

Место для оттиска печати (при наличии) лица, составившего описание местоположения границ объекта

План границ объекта

Выносной лист № 5



Масштаб 1:5000

Используемые условные знаки и обозначения:

Условные обозначения представлены на обзорной схеме

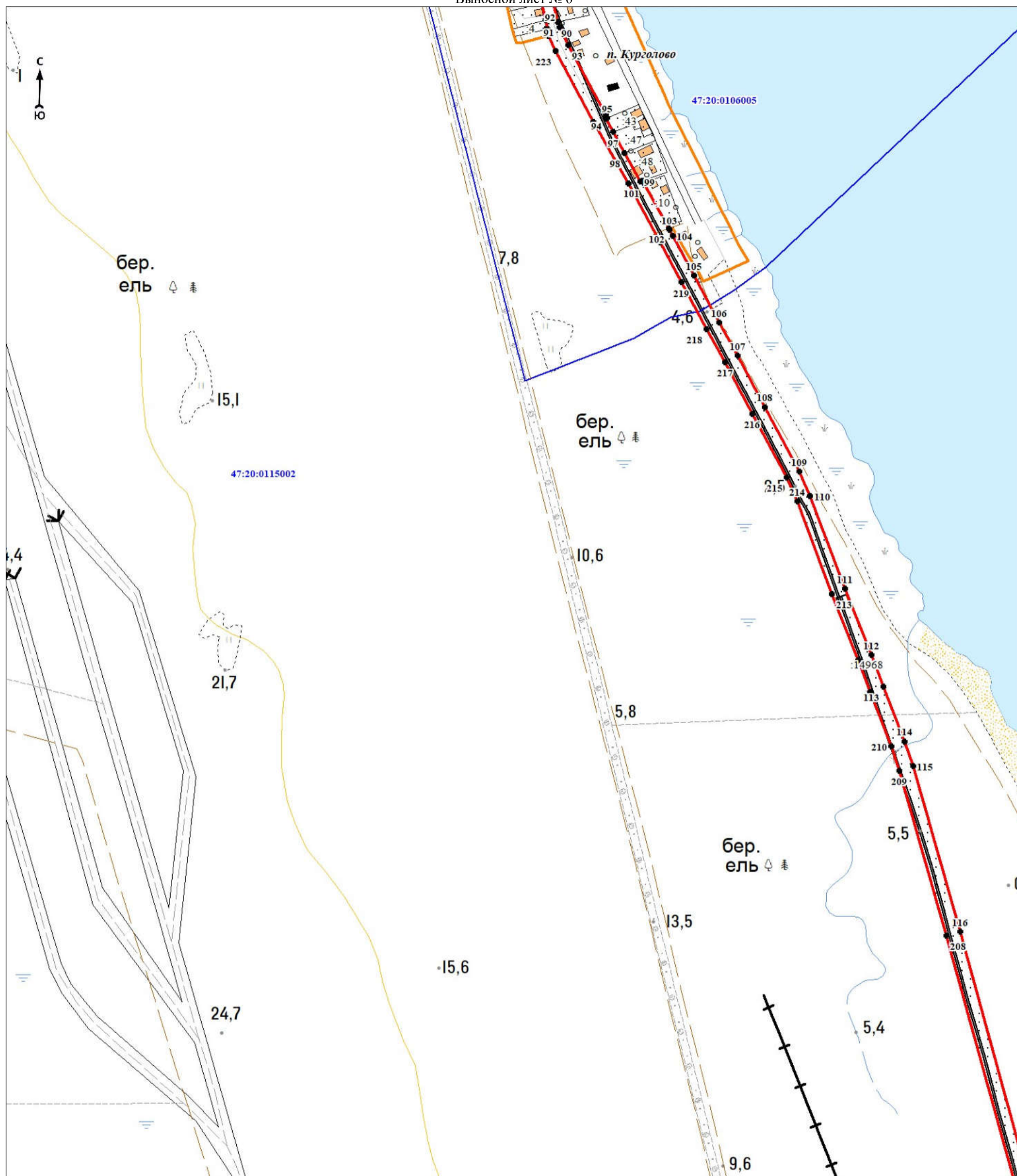
Подпись _____

Дата « ____ » _____ 20 г.

Место для оттиска печати (при наличии) лица, составившего описание местоположения границ объекта

План границ объекта

Выносной лист № 6



Масштаб 1:5000

Используемые условные знаки и обозначения:

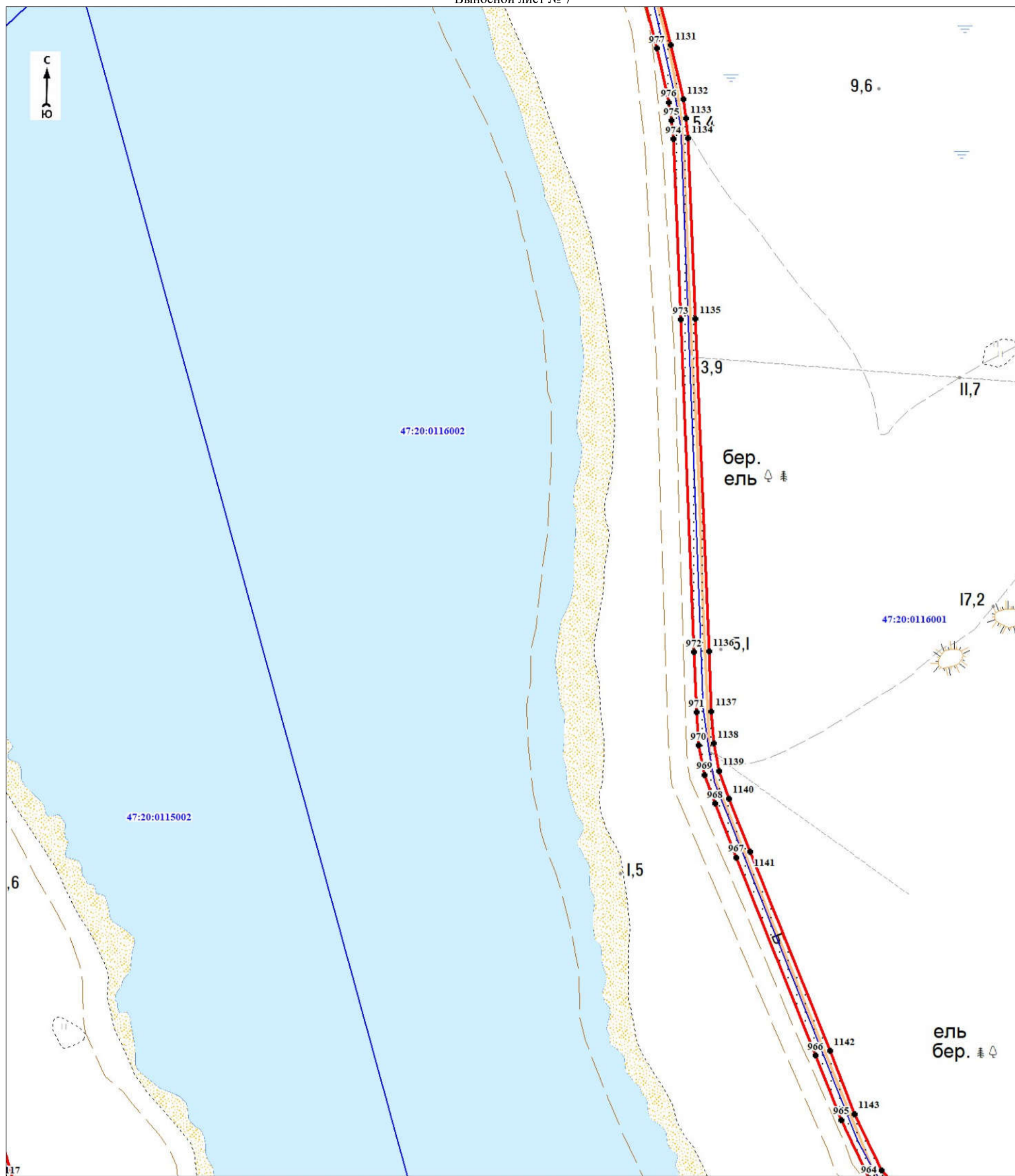
Условные обозначения представлены на обзорной схеме

Подпись _____

Дата « ____ » _____ 20 г.

Место для оттиска печати (при наличии) лица, составившего описание местоположения границ объекта

План границ объекта
Выносной лист № 7



Масштаб 1:5000

Используемые условные знаки и обозначения:

Условные обозначения представлены на обзорной схеме

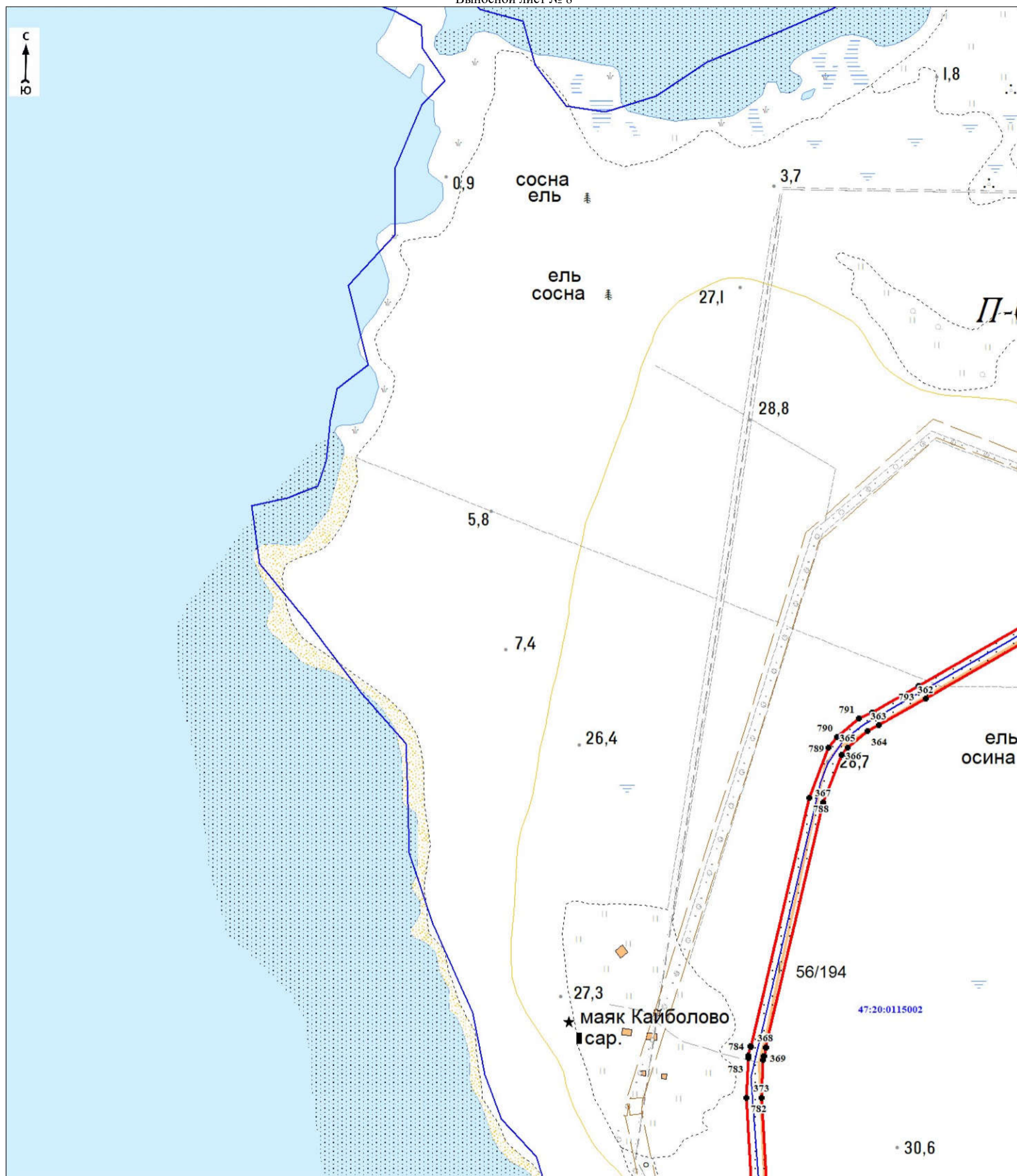
Подпись _____

Дата « ____ » _____ 20 г.

Место для оттиска печати (при наличии) лица, составившего описание местоположения границ объекта

План границ объекта

Выносной лист № 8



Масштаб 1:5000

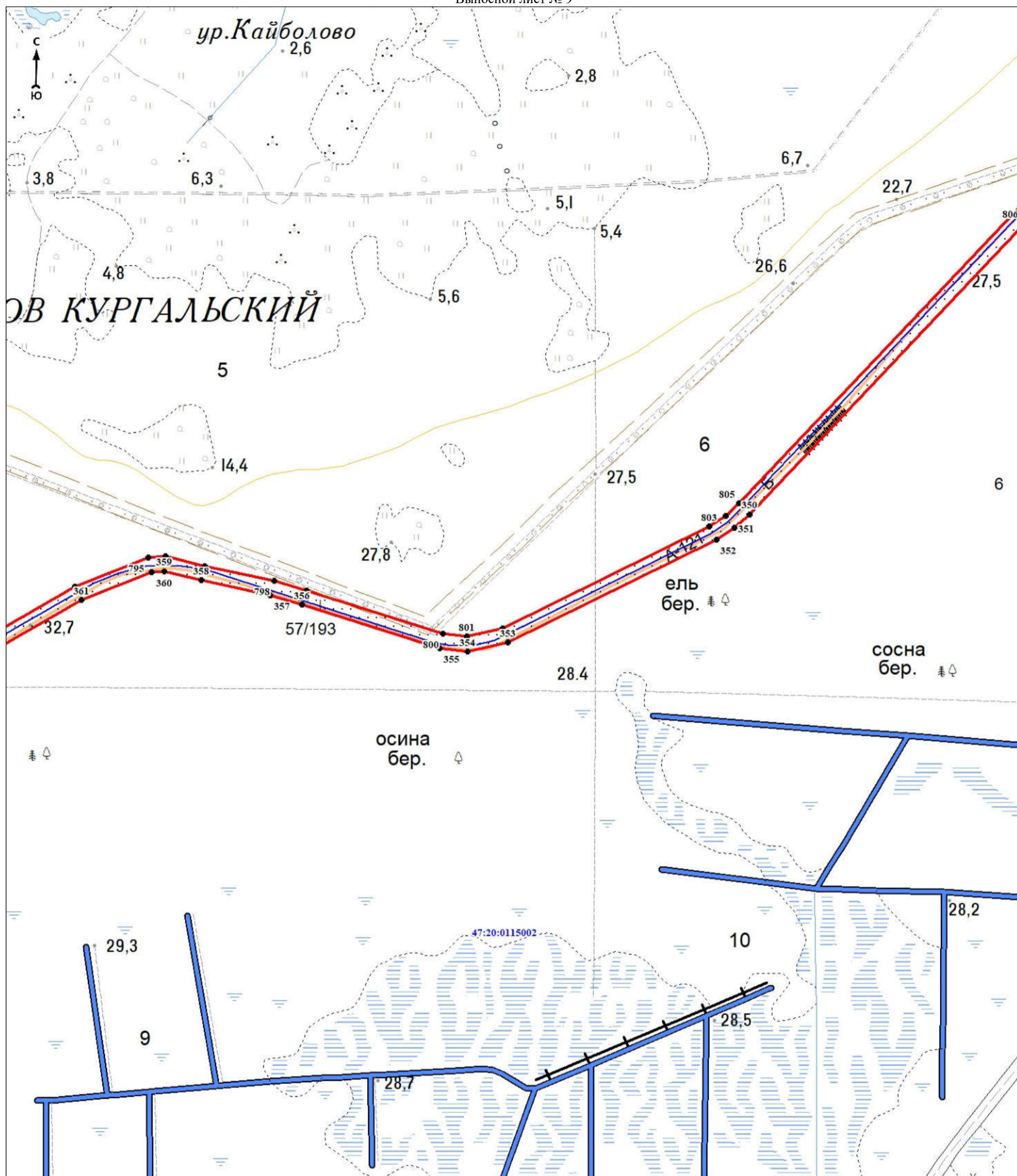
Используемые условные знаки и обозначения:

Условные обозначения представлены на обзорной схеме

Подпись _____

Дата « » 20 г.

Место для оттиска печати (при наличии) лица, составившего описание местоположения границ объекта



Масштаб 1:5000

Используемые условные знаки и обозначения:

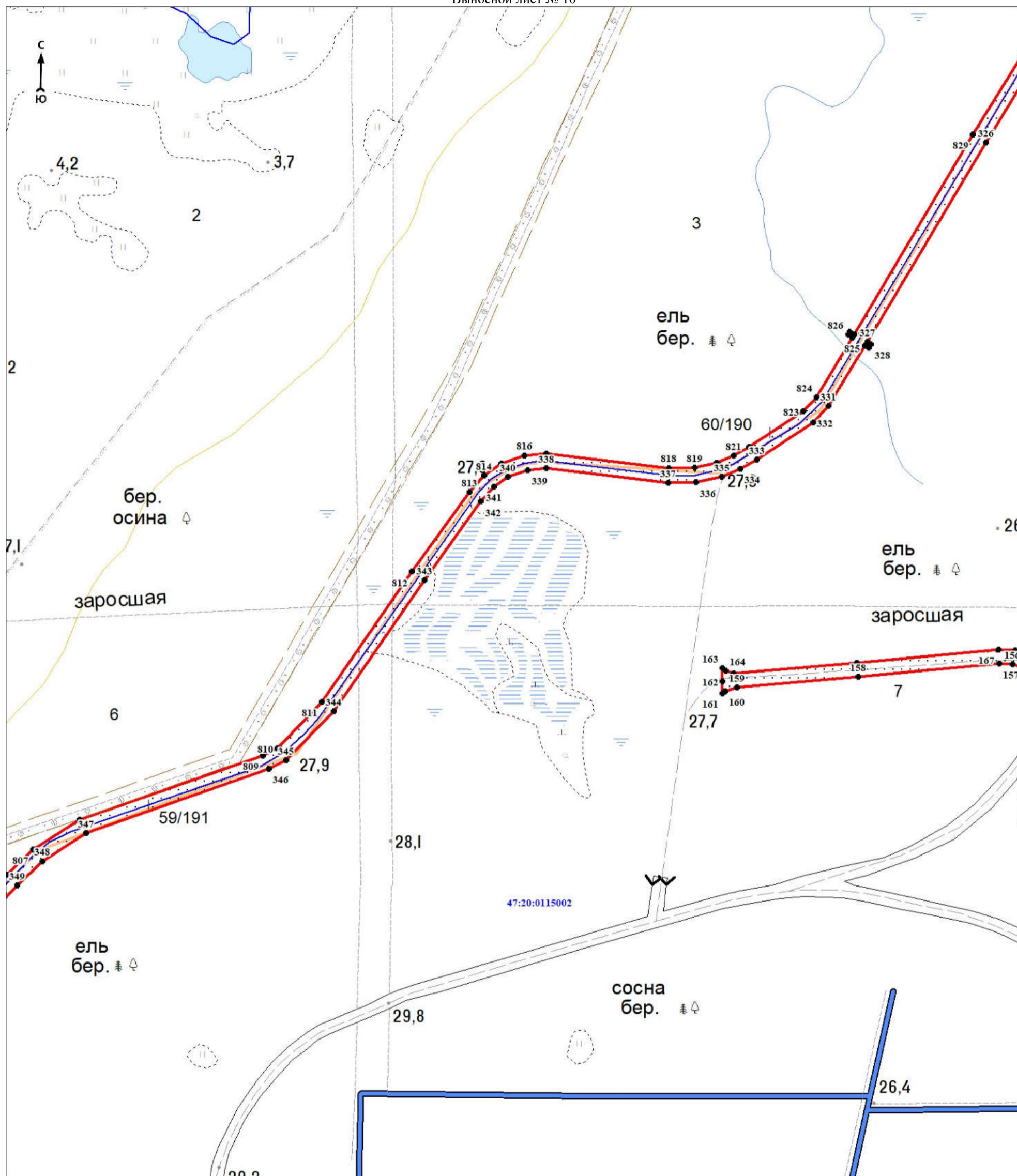
Условные обозначения представлены на обзорной схеме

Подпись _____

Дата « » 20 г.

Место для оттиска печати (при наличии) лица, составившего описание местоположения границ объекта

План границ объекта
Выносной лист № 10



Масштаб 1:5000

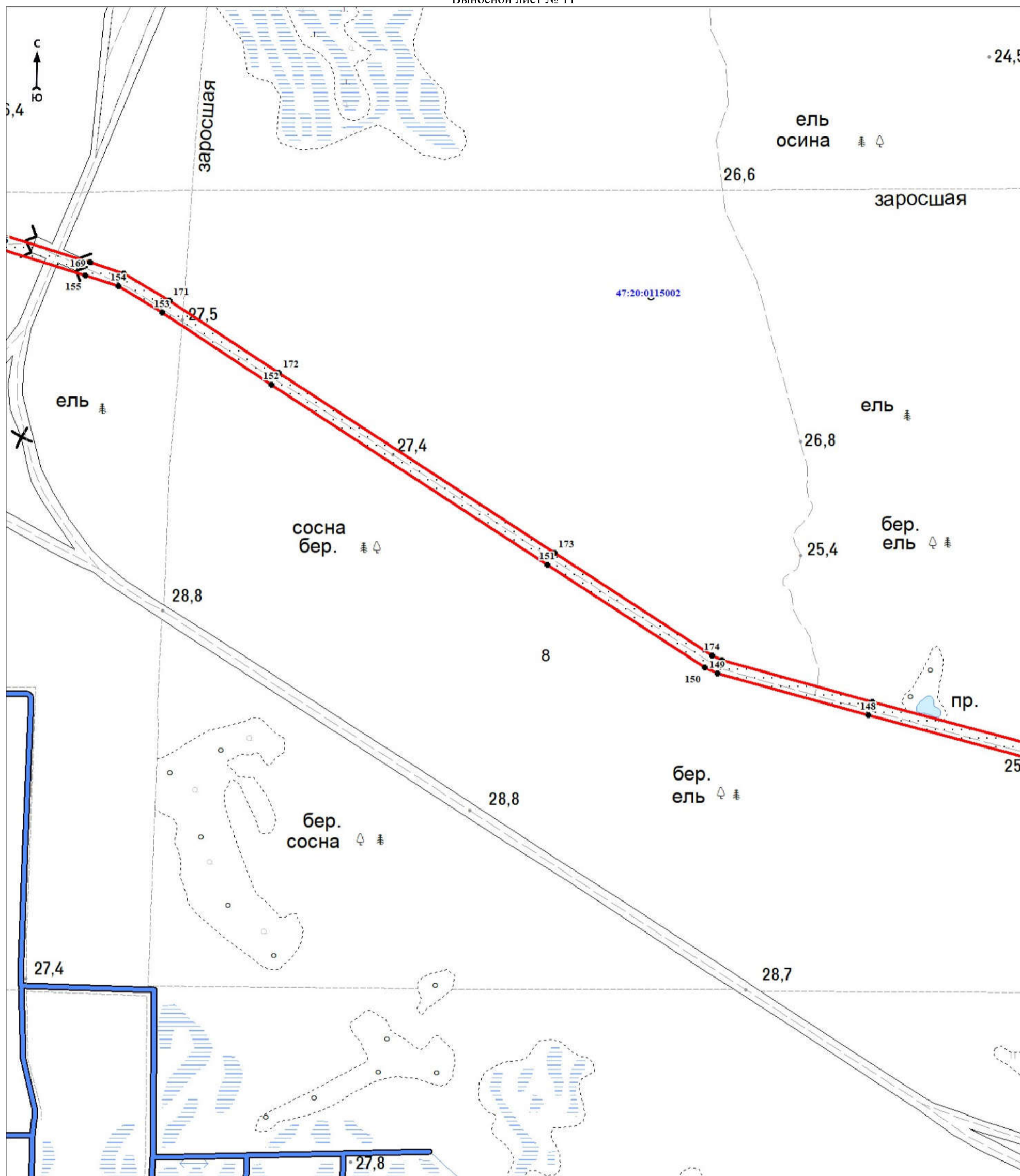
Используемые условные знаки и обозначения:

Условные обозначения представлены на обзорной схеме

Подпись _____

Дата « ____ » _____ 20 г.

Место для оттиска печати (при наличии) лица, составившего описание местоположения границ объекта



Масштаб 1:5000

Используемые условные знаки и обозначения:

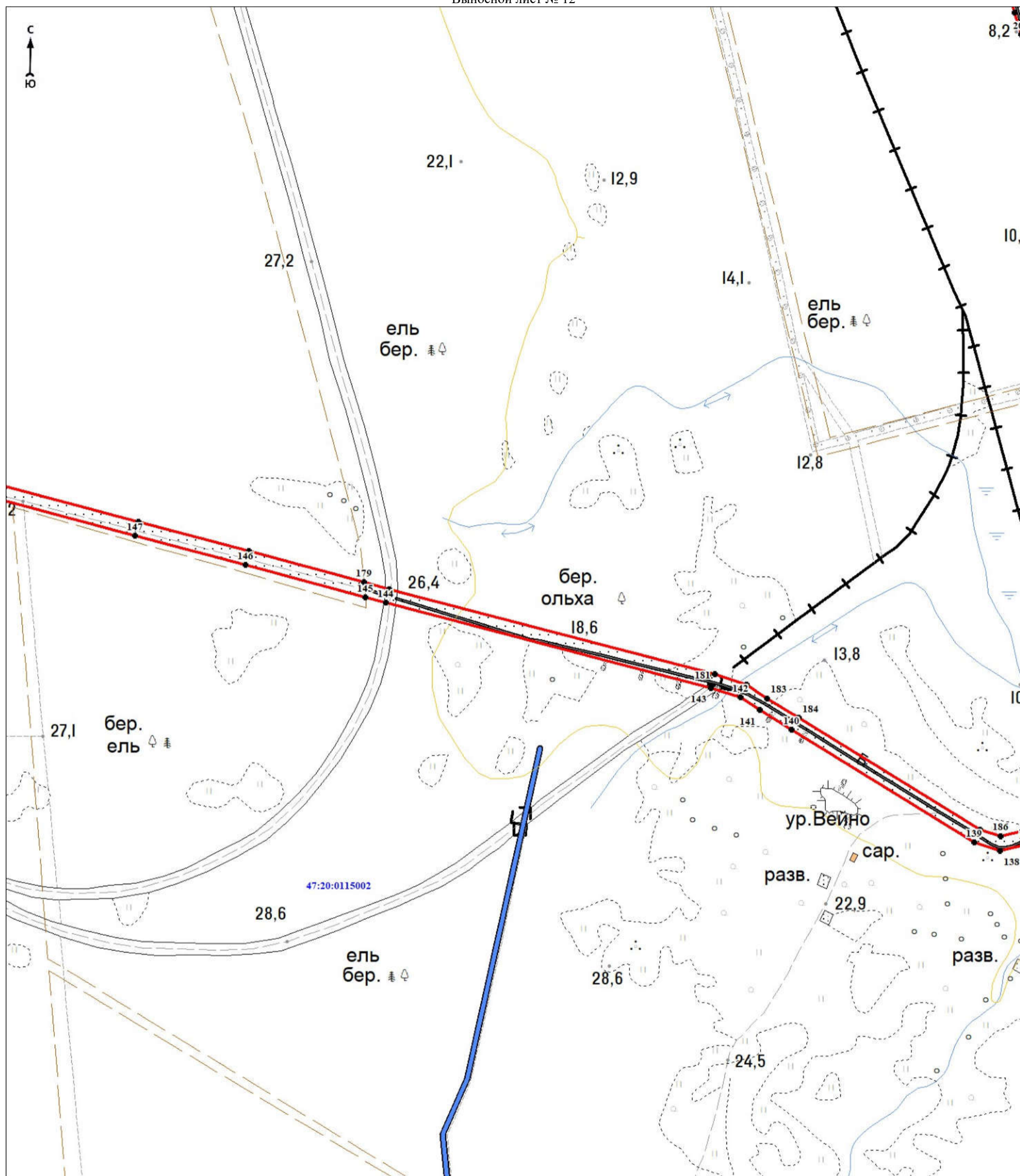
Условные обозначения представлены на обзорной схеме

Подпись _____

Дата « ____ » _____ 20 г.

Место для оттиска печати (при наличии) лица, составившего описание местоположения границ объекта

План границ объекта
Выносной лист № 12



Масштаб 1:5000

Используемые условные знаки и обозначения:

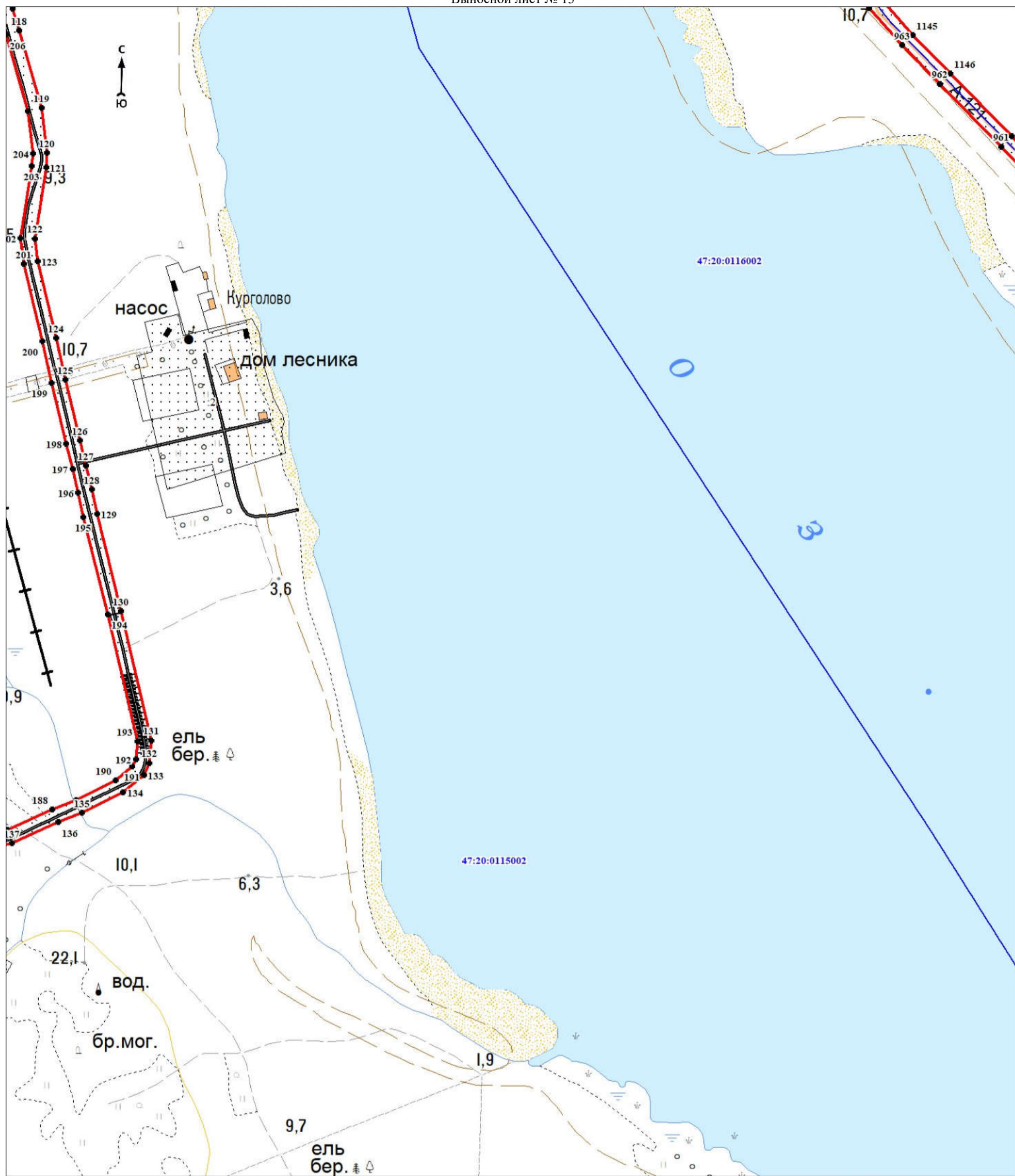
Условные обозначения представлены на обзорной схеме

Подпись _____

Дата « ____ » _____ 20 ____ г.

Место для оттиска печати (при наличии) лица, составившего описание местоположения границ объекта

План границ объекта
Выносной лист № 13



Масштаб 1:5000

Используемые условные знаки и обозначения:

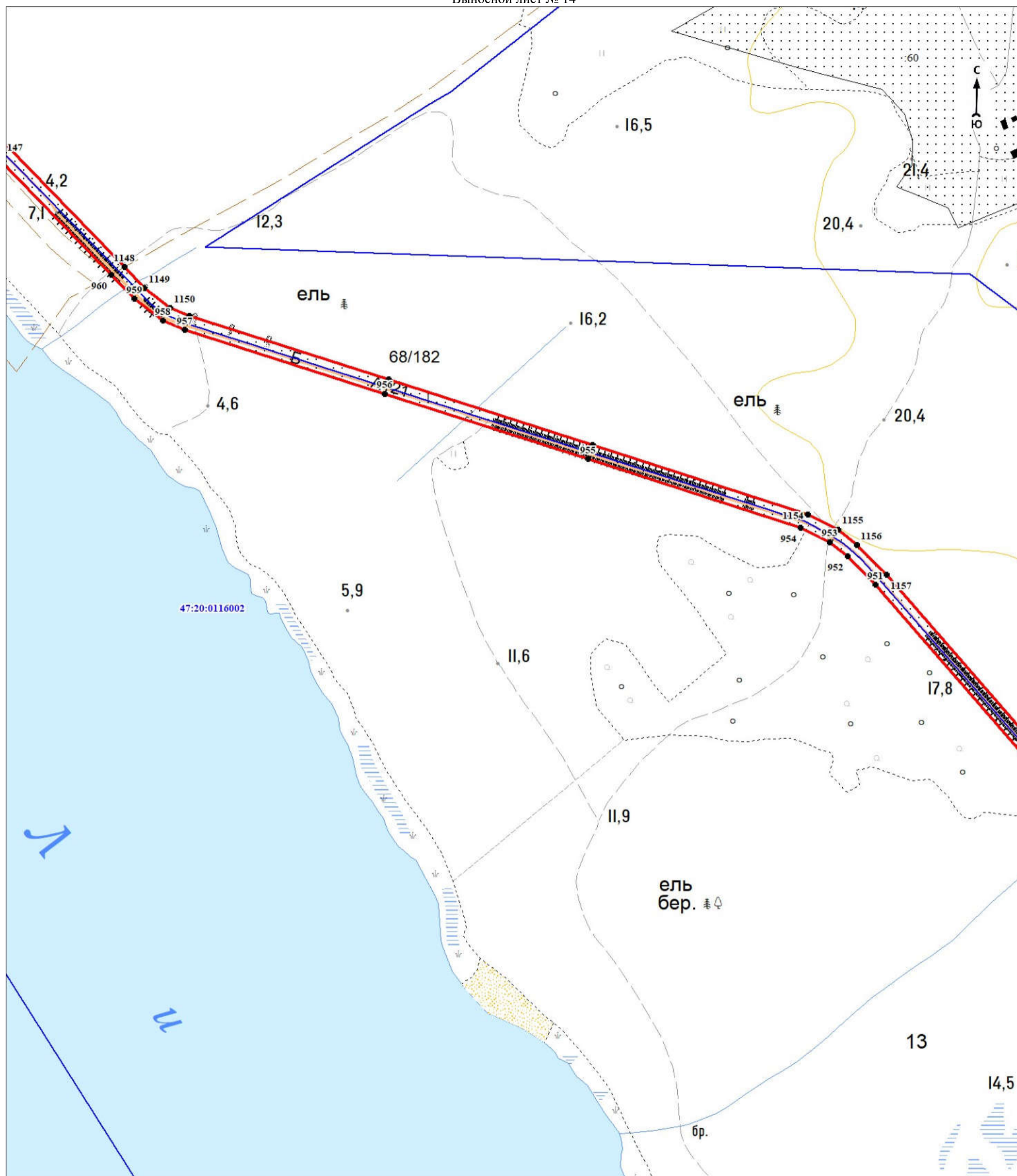
Условные обозначения представлены на обзорной схеме

Подпись _____

Дата « ____ » _____ 20 г.

Место для оттиска печати (при наличии) лица, составившего описание местоположения границ объекта

План границ объекта
Выносной лист № 14



Масштаб 1:5000

Используемые условные знаки и обозначения:

Условные обозначения представлены на обзорной схеме

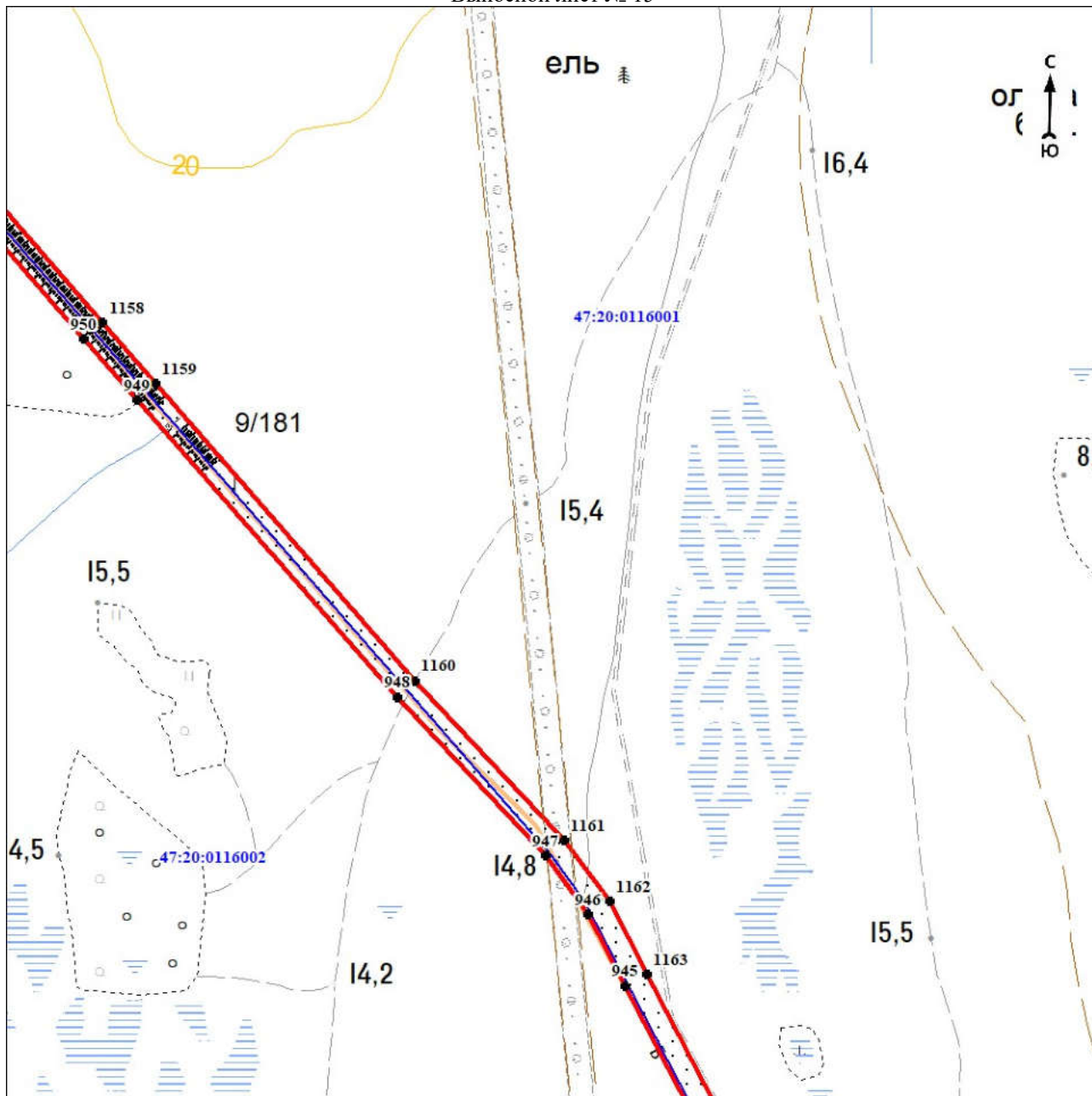
Подпись _____

Дата « ____ » _____ 20 г.

Место для оттиска печати (при наличии) лица, составившего описание местоположения границ объекта

План границ объекта

Выносной лист № 15



Масштаб 1:5000

Используемые условные знаки и обозначения:

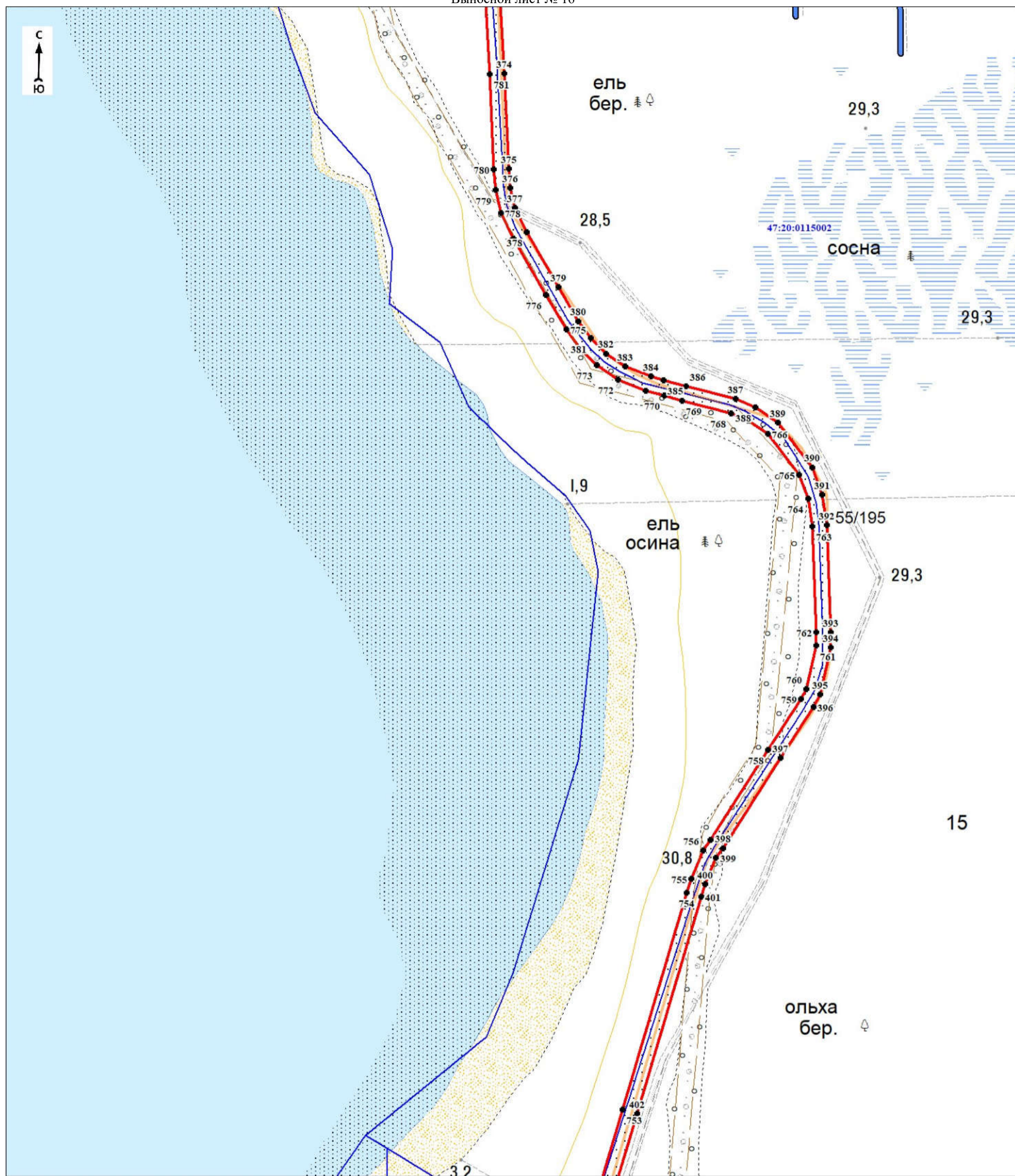
Условные обозначения представлены на обзорной схеме

Подпись _____

Дата « ____ » _____ 20 г.

Место для оттиска печати (при наличии) лица, составившего описание местоположения границ объекта

План границ объекта
Выносной лист № 16



Масштаб 1:5000

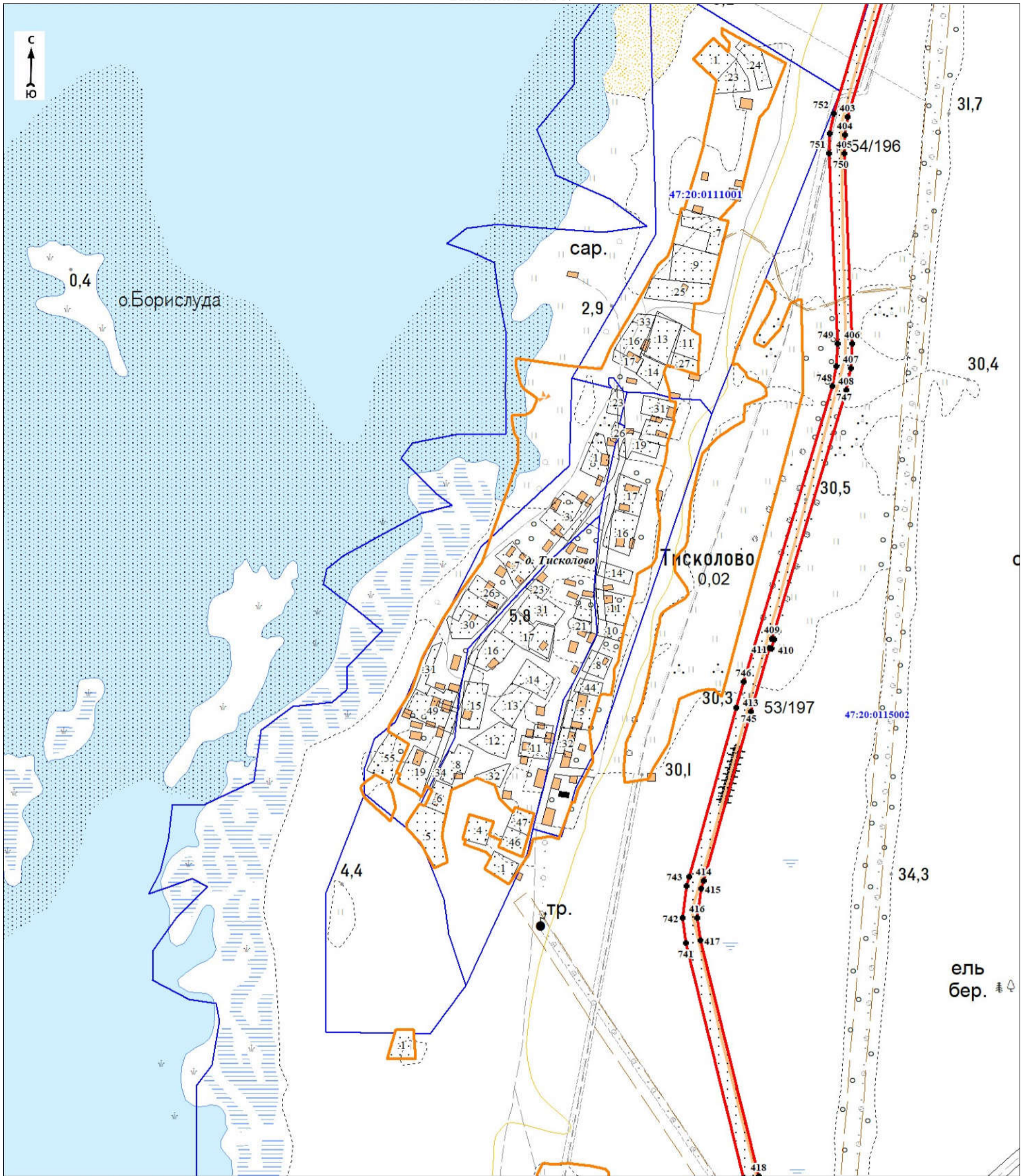
Используемые условные знаки и обозначения:

Условные обозначения представлены на обзорной схеме

Подпись _____

Дата « » 20 г

Место для оттиска печати (при наличии) лица, составившего описание местоположения границ объекта



Масштаб 1:5000

Используемые условные знаки и обозначения:

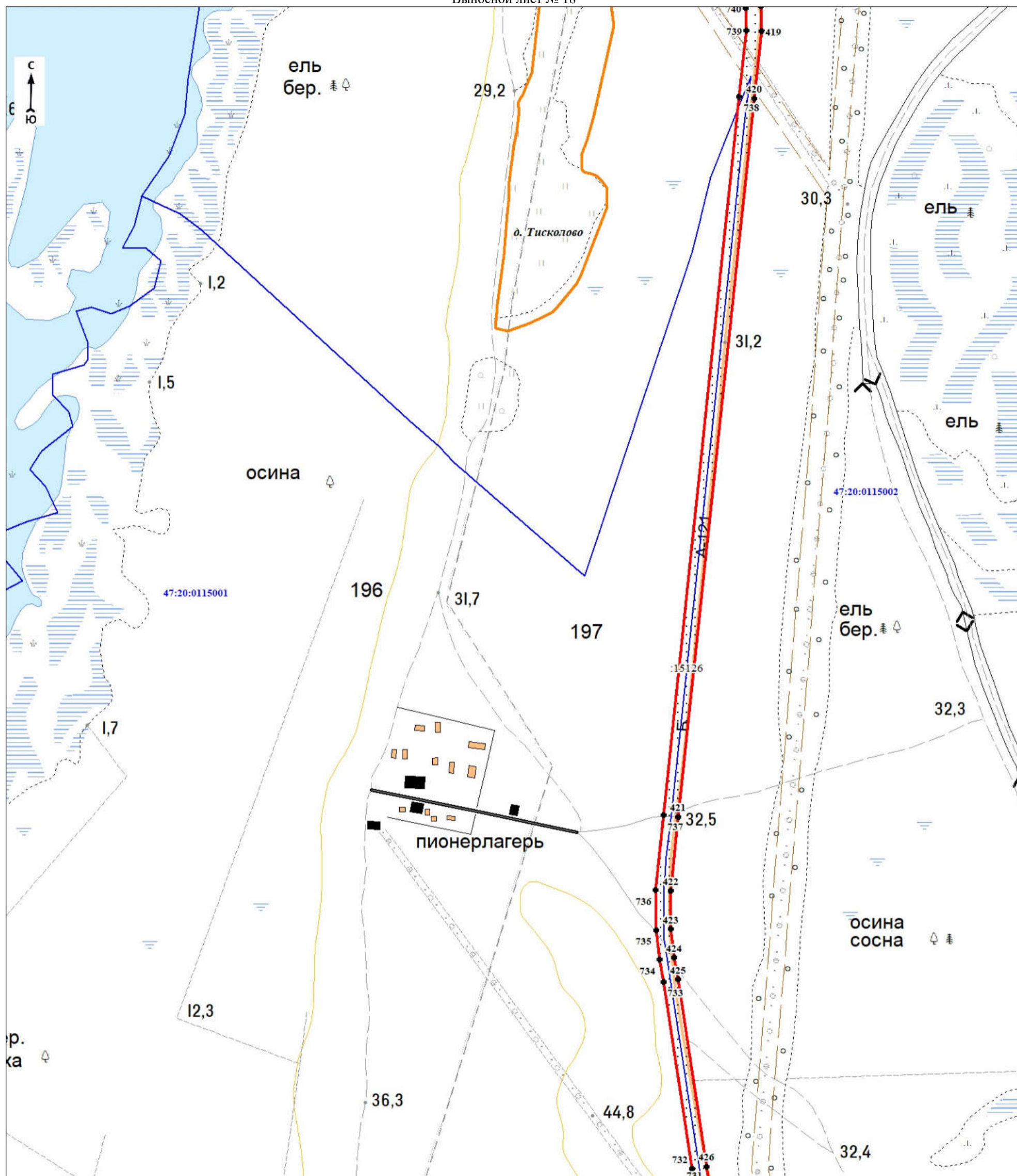
Условные обозначения представлены обзорной схеме

Подпись _____

Дата « » 20 г

Место для оттиска печати (при наличии) лица, составившего описание местоположения границ объекта

План границ объекта
Выносной лист № 18



Масштаб 1:5000

Используемые условные знаки и обозначения:

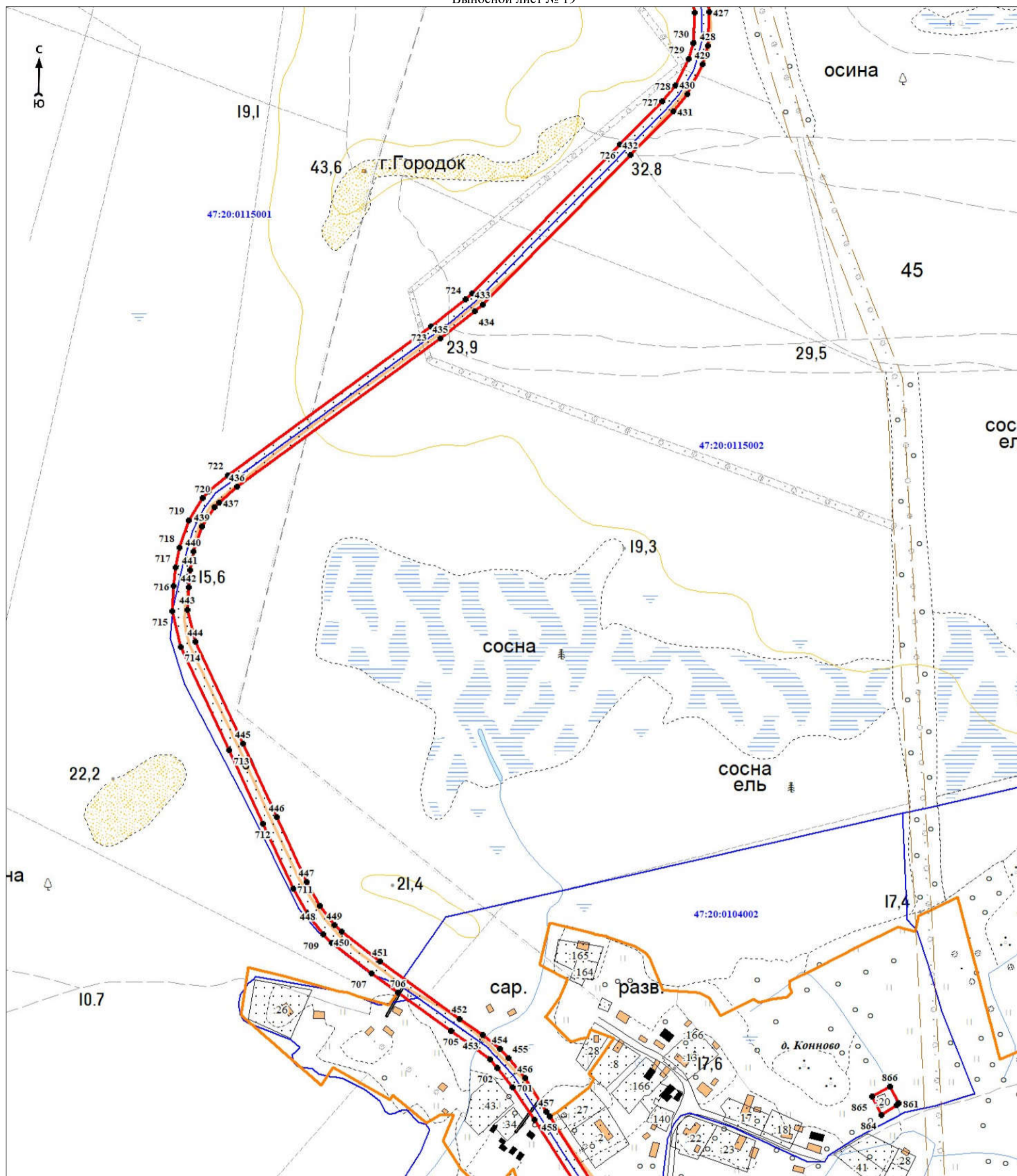
Условные обозначения представлены на обзорной схеме

Подпись _____

Дата « » 20 г.

Место для оттиска печати (при наличии) лица, составившего описание местоположения границ объекта

План границ объекта
Выносной лист № 19



Масштаб 1:5000

Используемые условные знаки и обозначения:

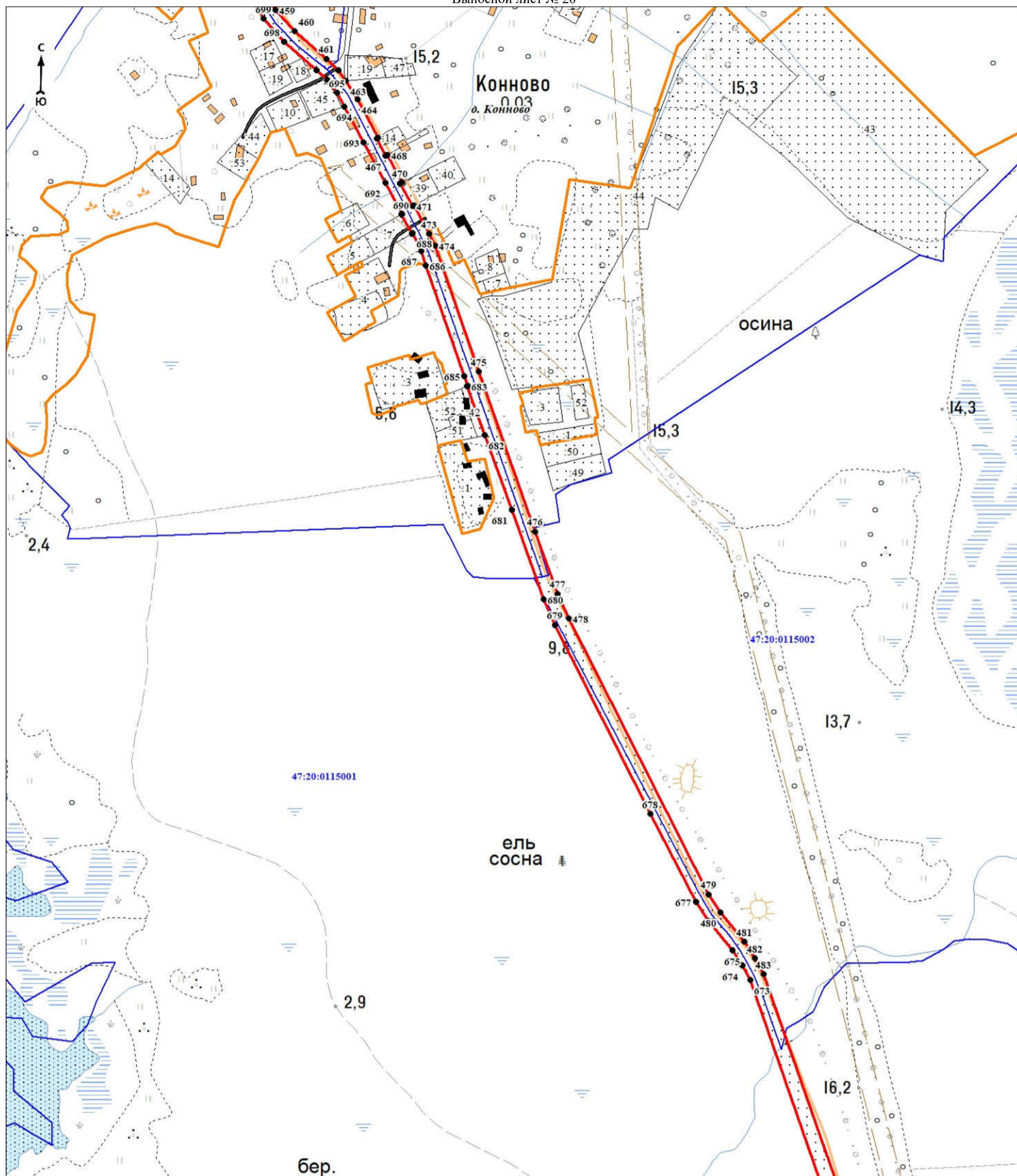
Условные обозначения представлены на обзорной схеме

Подпись _____

Дата « » 20 г.

Место для оттиска печати (при наличии) лица, составившего описание местоположения границ объекта

План границ объекта
Выносной лист № 20



Масштаб 1:5000

Используемые условные знаки и обозначения:

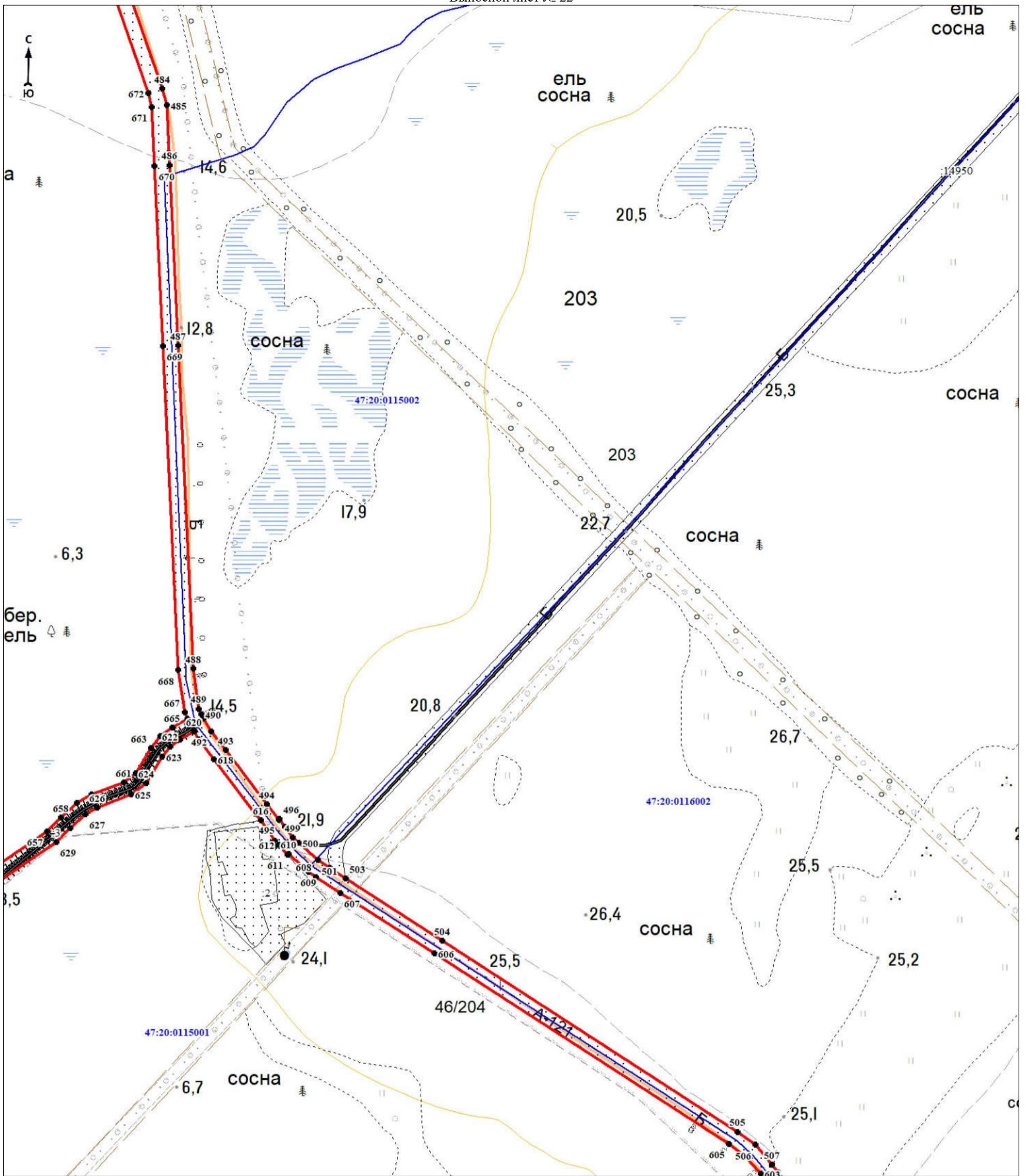
Условные обозначения представлены на обзорной схеме

Подпись _____

Дата « ____ » _____ 20 ____ г.

Место для оттиска печати (при наличии) лица, составившего описание местоположения границ объекта

План границ объекта
Выносной лист № 22



Масштаб 1:5000

Используемые условные знаки и обозначения:

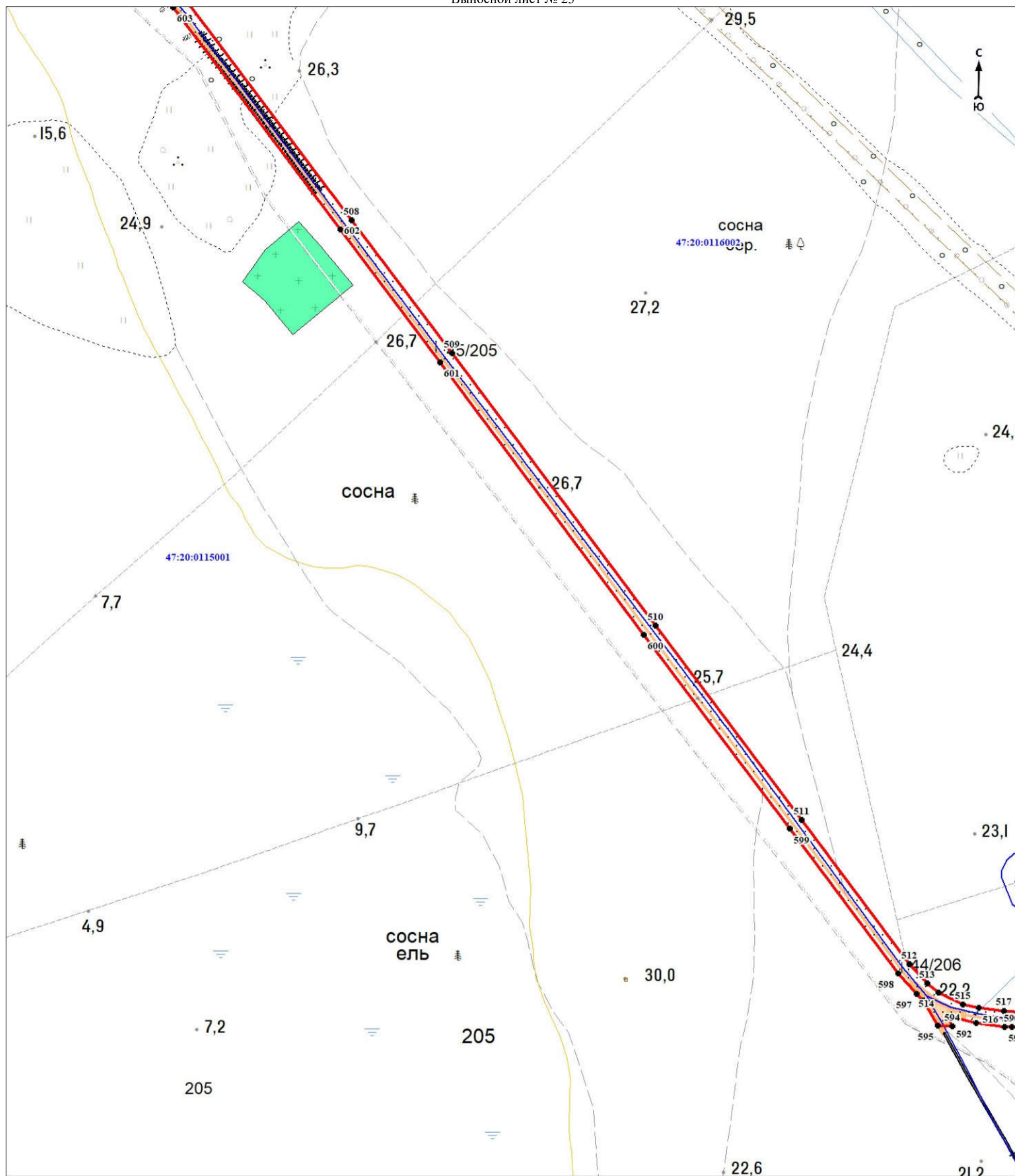
Условные обозначения представлены на обзорной схеме

Подпись _____

Дата « ____ » _____ 20 г.

Место для оттиска печати (при наличии) лица, составившего описание местоположения границ объекта

План границ объекта
Выносной лист № 23



Масштаб 1:5000

Используемые условные знаки и обозначения:

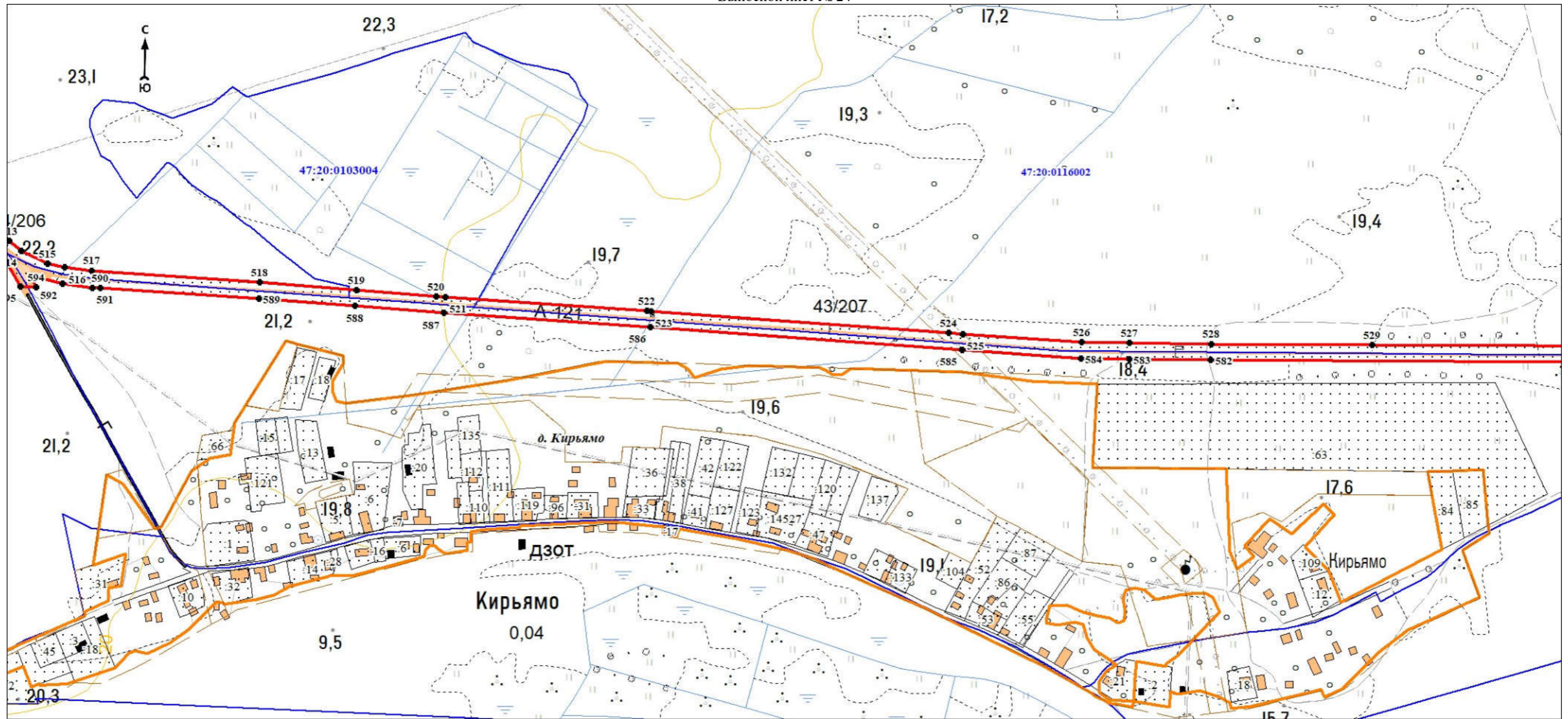
Условные обозначения представлены на обзорной схеме

Подпись _____

Дата « ____ » _____ 20 г.

Место для оттиска печати (при наличии) лица, составившего описание местоположения границ объекта

План границ объекта
Выносной лист № 24



Масштаб 1:5000

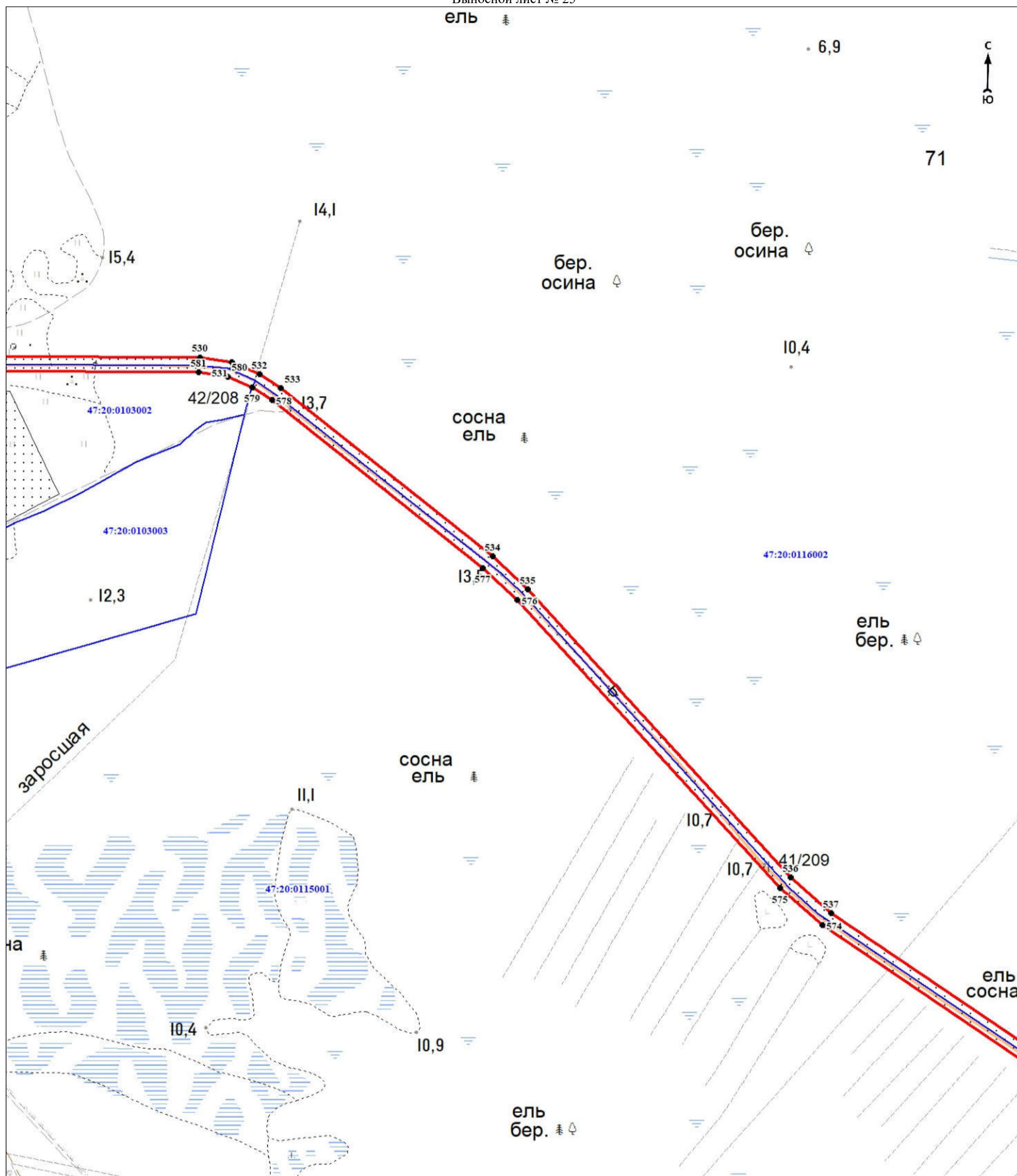
Используемые условные знаки и обозначения:

Условные обозначения представлены на обзорной схеме

Подпись _____

Дата « » 20 г.

Место для отрисовки печати (при наличии) лица, составившего описание местоположения границ объекта



Масштаб 1:5000

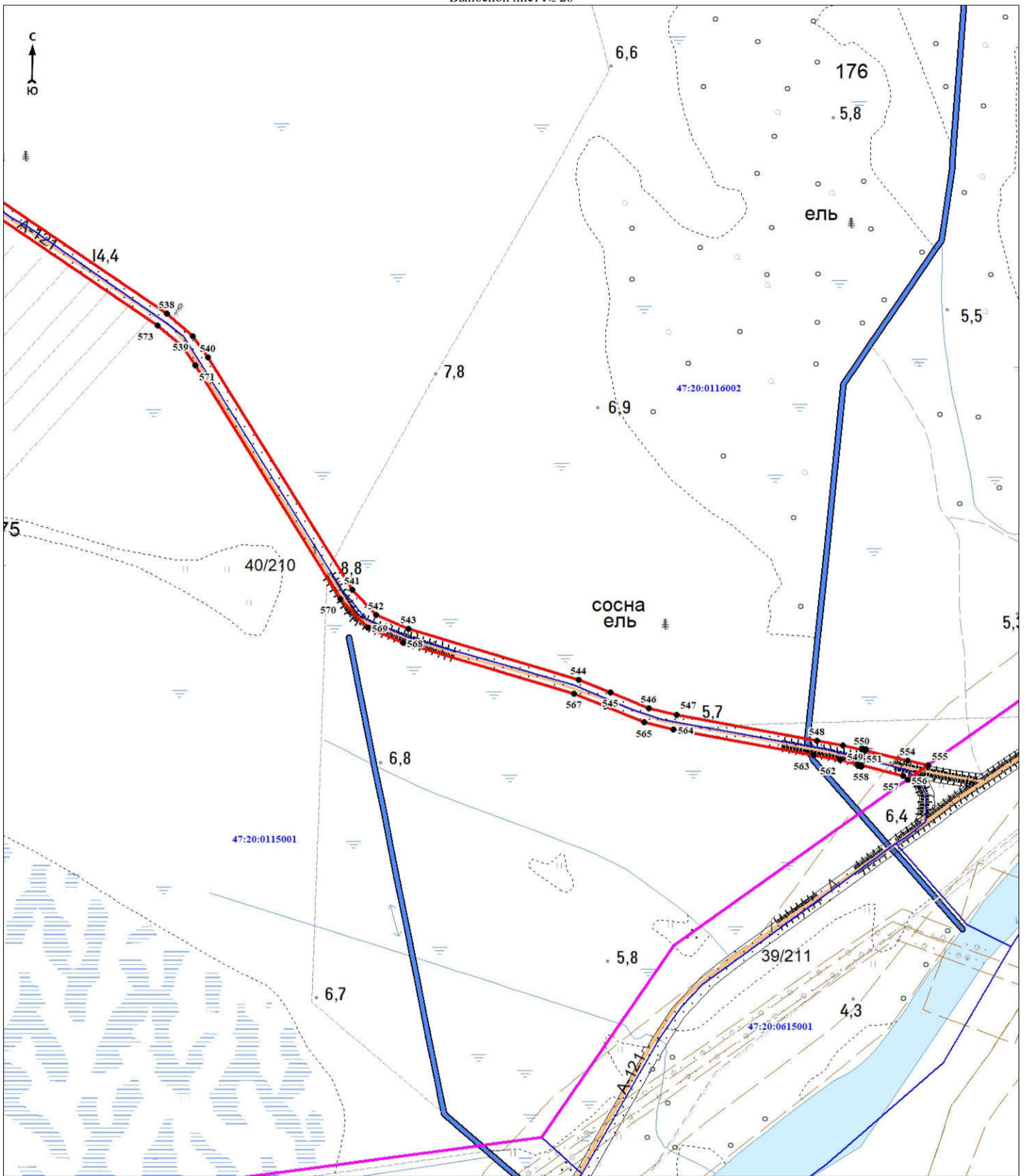
Используемые условные знаки и обозначения:

Условные обозначения представлены на обзорной схеме

Подпись _____

Дата « ____ » _____ 20 г.

Место для оттиска печати (при наличии) лица, составившего описание местоположения границ объекта



Масштаб 1:5000

Используемые условные знаки и обозначения:

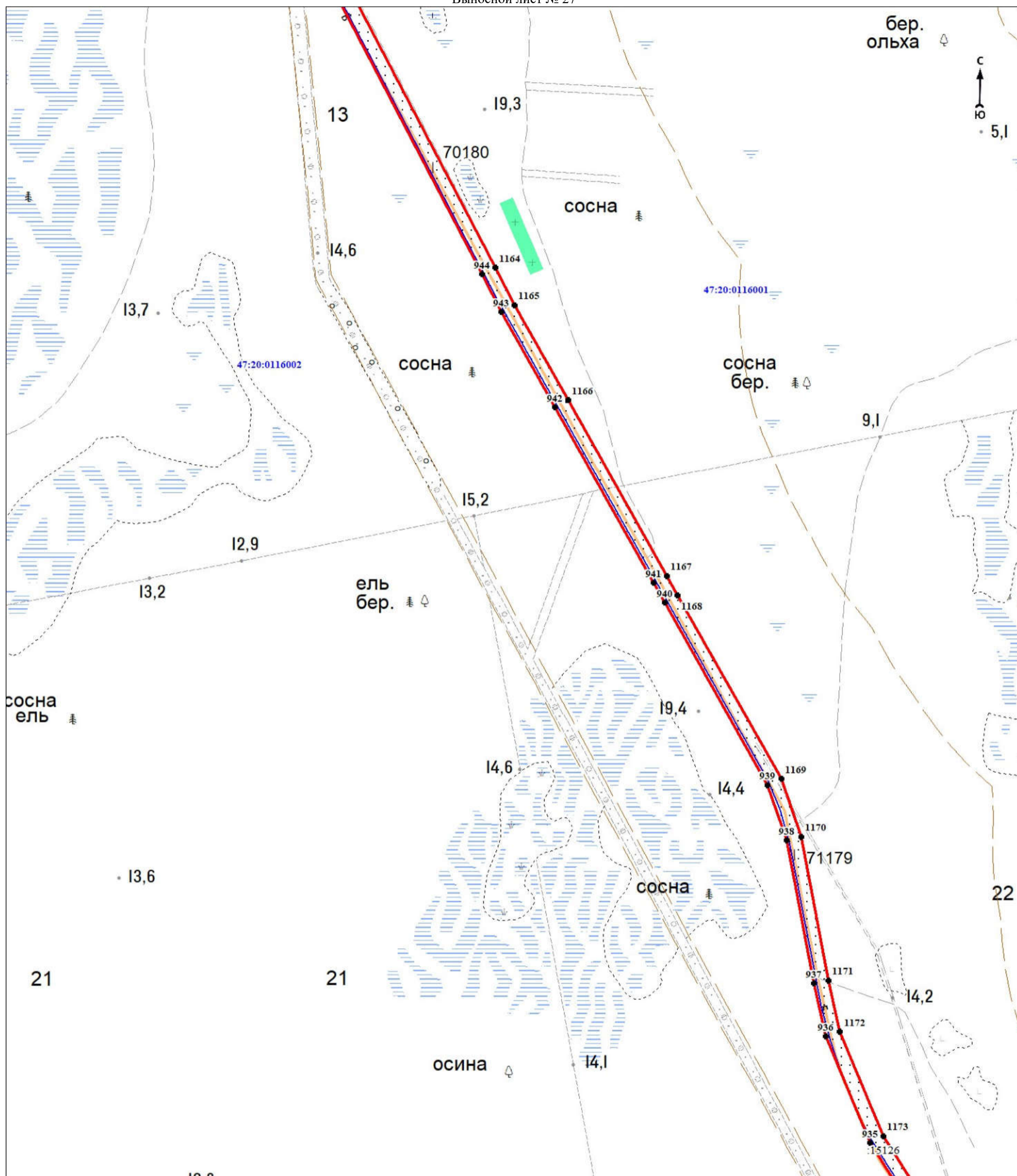
Условные обозначения представлены на обзорной схеме

Подпись _____

Дата « ____ » _____ 20 г.

Место для оттиска печати (при наличии) лица, составившего описание местоположения границ объекта

План границ объекта
Выносной лист № 27



Масштаб 1:5000

Используемые условные знаки и обозначения:

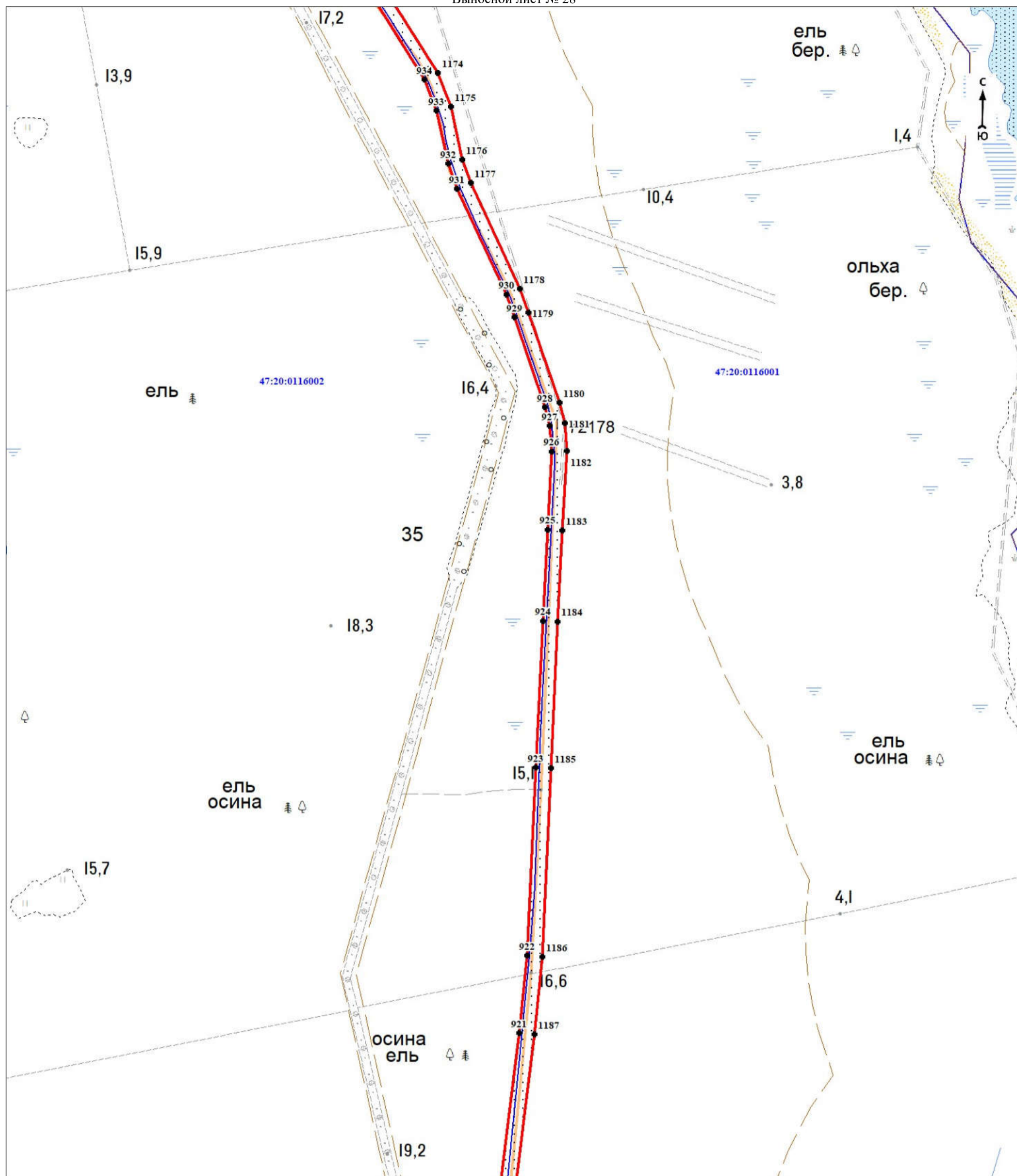
Условные обозначения представлены на обзорной схеме

Подпись _____

Дата « ____ » _____ 20 г.

Место для оттиска печати (при наличии) лица, составившего описание местоположения границ объекта

План границ объекта
Выносной лист № 28



Масштаб 1:5000

Используемые условные знаки и обозначения:

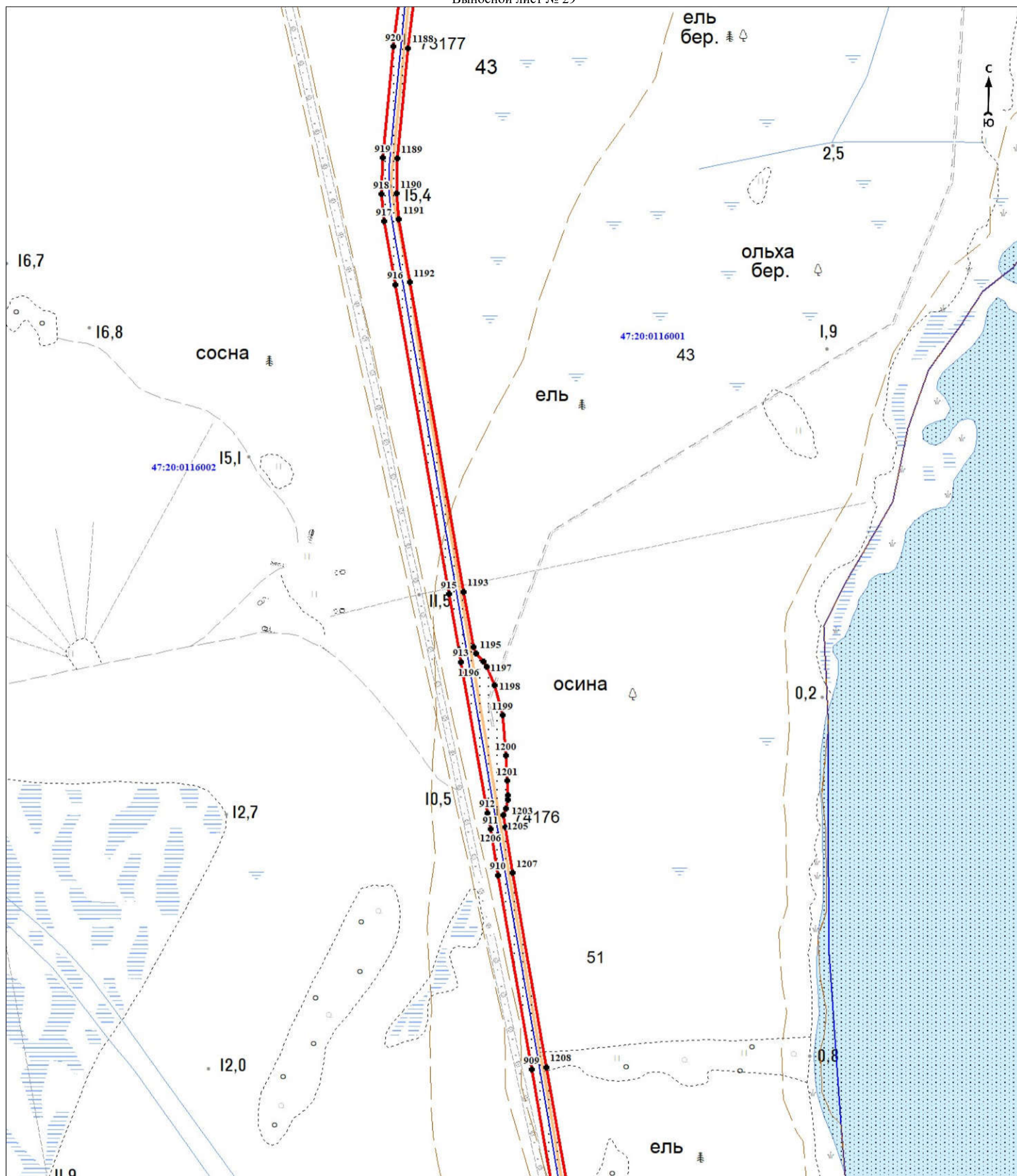
Условные обозначения представлены на обзорной схеме

Подпись _____

Дата « ____ » _____ 20 г.

Место для оттиска печати (при наличии) лица, составившего описание местоположения границ объекта

План границ объекта
Выносной лист № 29



Масштаб 1:5000

Используемые условные знаки и обозначения:

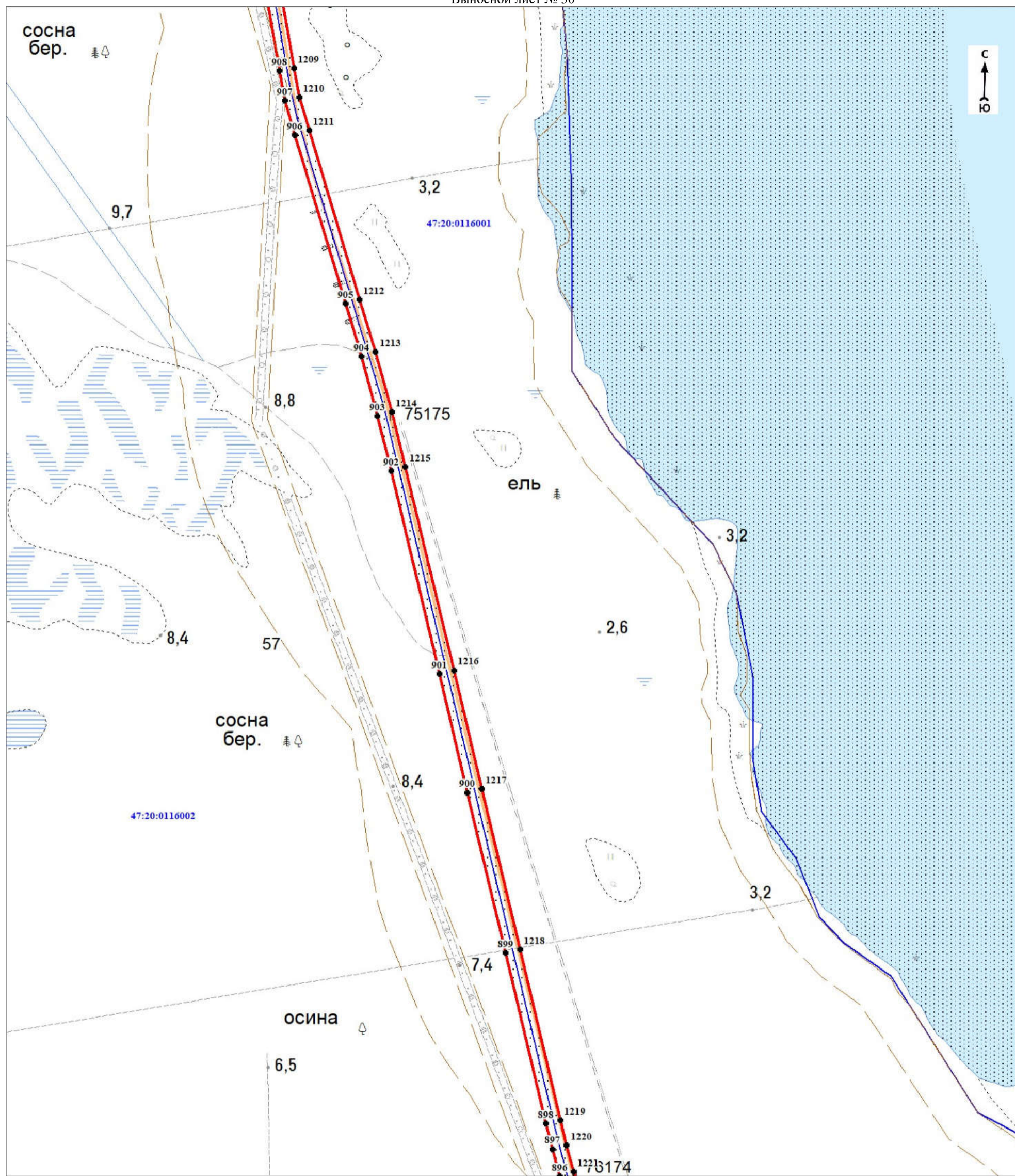
Условные обозначения представлены на обзорной схеме

Подпись _____

Дата « ____ » _____ 20 г.

Место для оттиска печати (при наличии) лица, составившего описание местоположения границ объекта

План границ объекта
Выносной лист № 30



Масштаб 1:5000

Используемые условные знаки и обозначения:

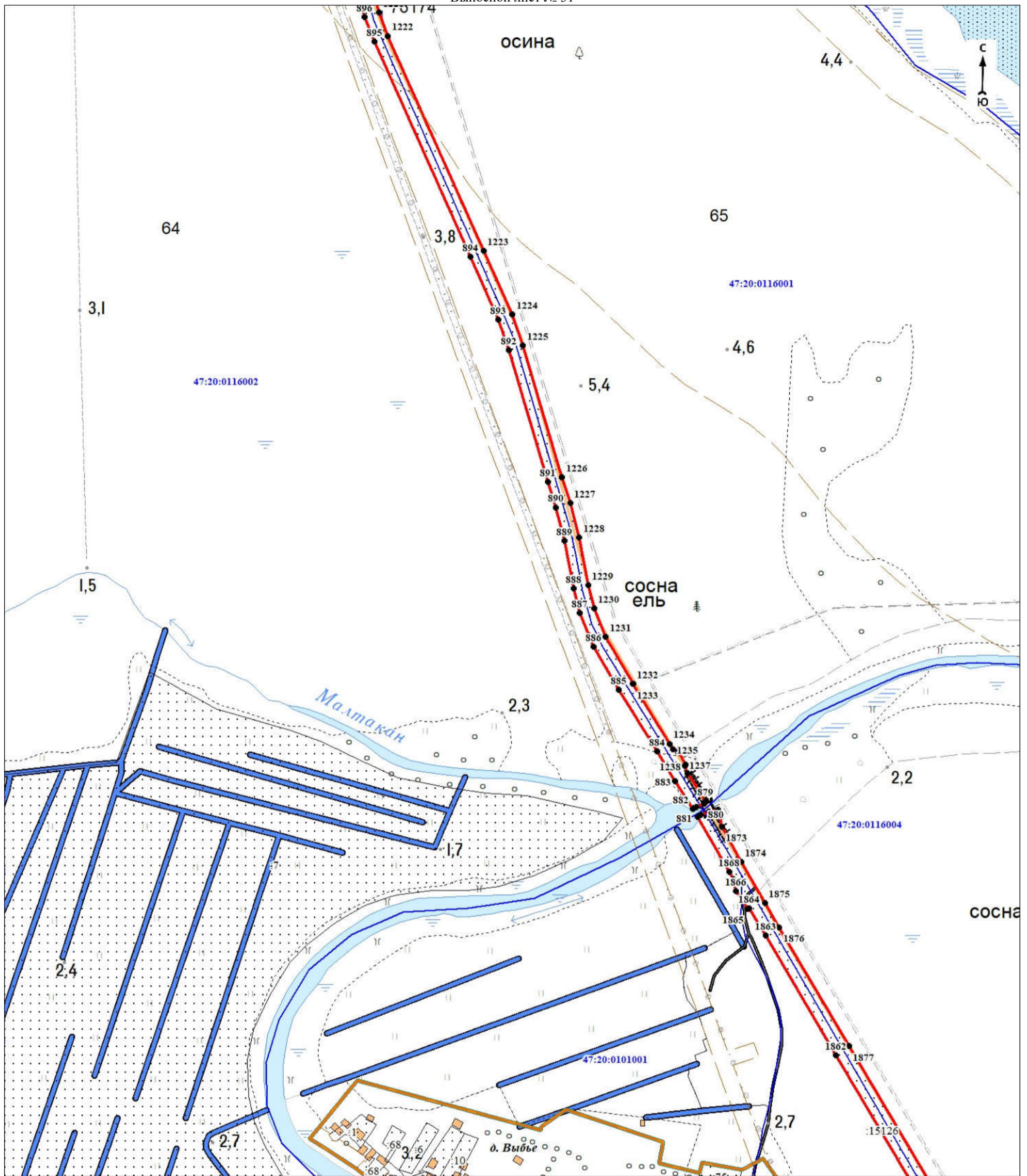
Условные обозначения представлены на обзорной схеме

Подпись _____

Дата « ____ » _____ 20 г.

Место для оттиска печати (при наличии) лица, составившего описание местоположения границ объекта

План границ объекта
Выносной лист № 31



Масштаб 1:5000

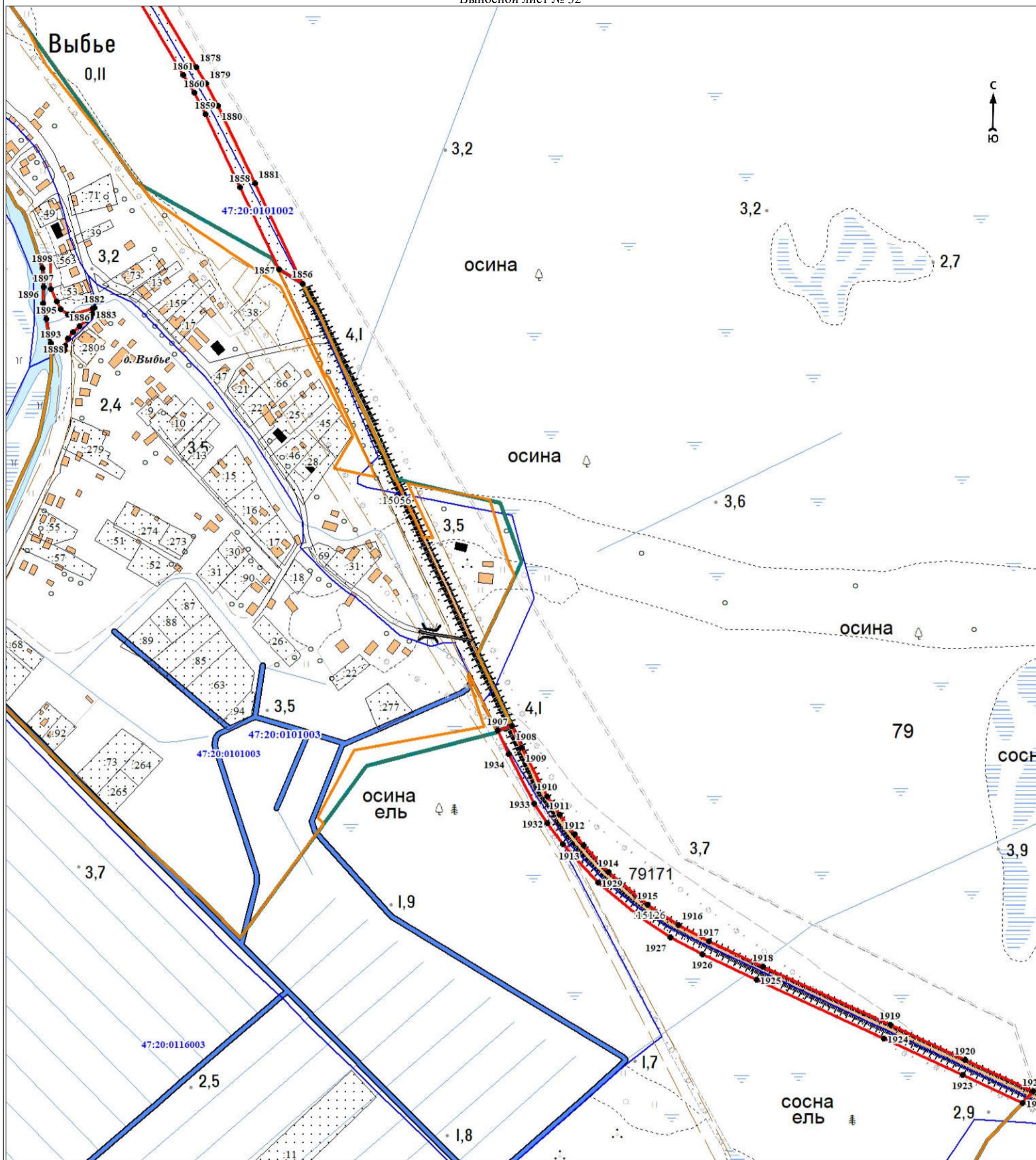
Используемые условные знаки и обозначения:

Условные обозначения представлены на обзорной схеме

Подпись _____

Дата « ____ » _____ 20 г.

Место для оттиска печати (при наличии) лица, составившего описание местоположения границ объекта



Масштаб 1:5000

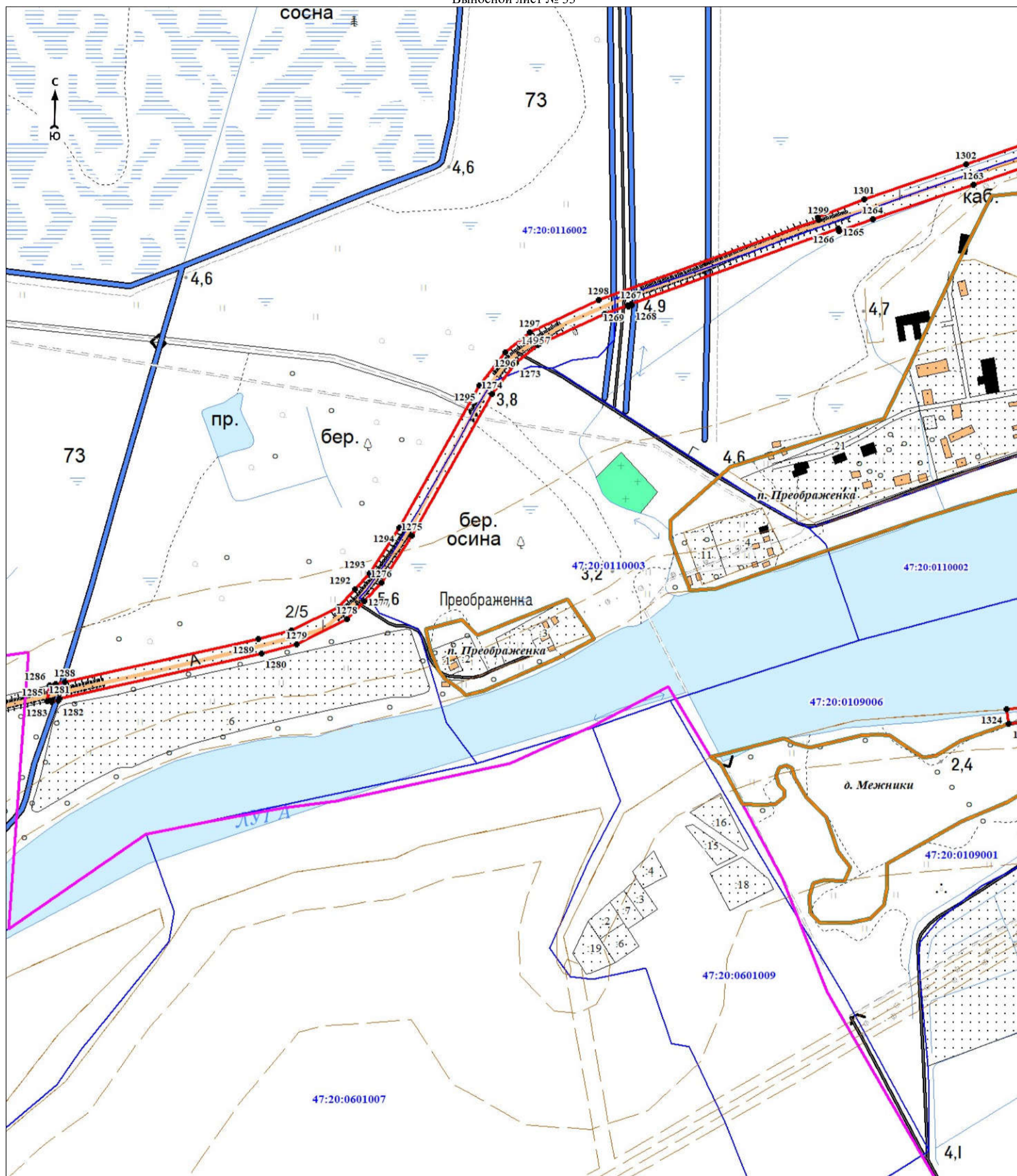
Используемые условные знаки и обозначения:

Условные обозначения представлены на обзорной схеме

Подпись _____

Дата « ____ » _____ 20 г.

Место для оттиска печати (при наличии) лица, составившего описание местоположения границ объекта



Масштаб 1:5000

Используемые условные знаки и обозначения:

Условные обозначения представлены на обзорной схеме

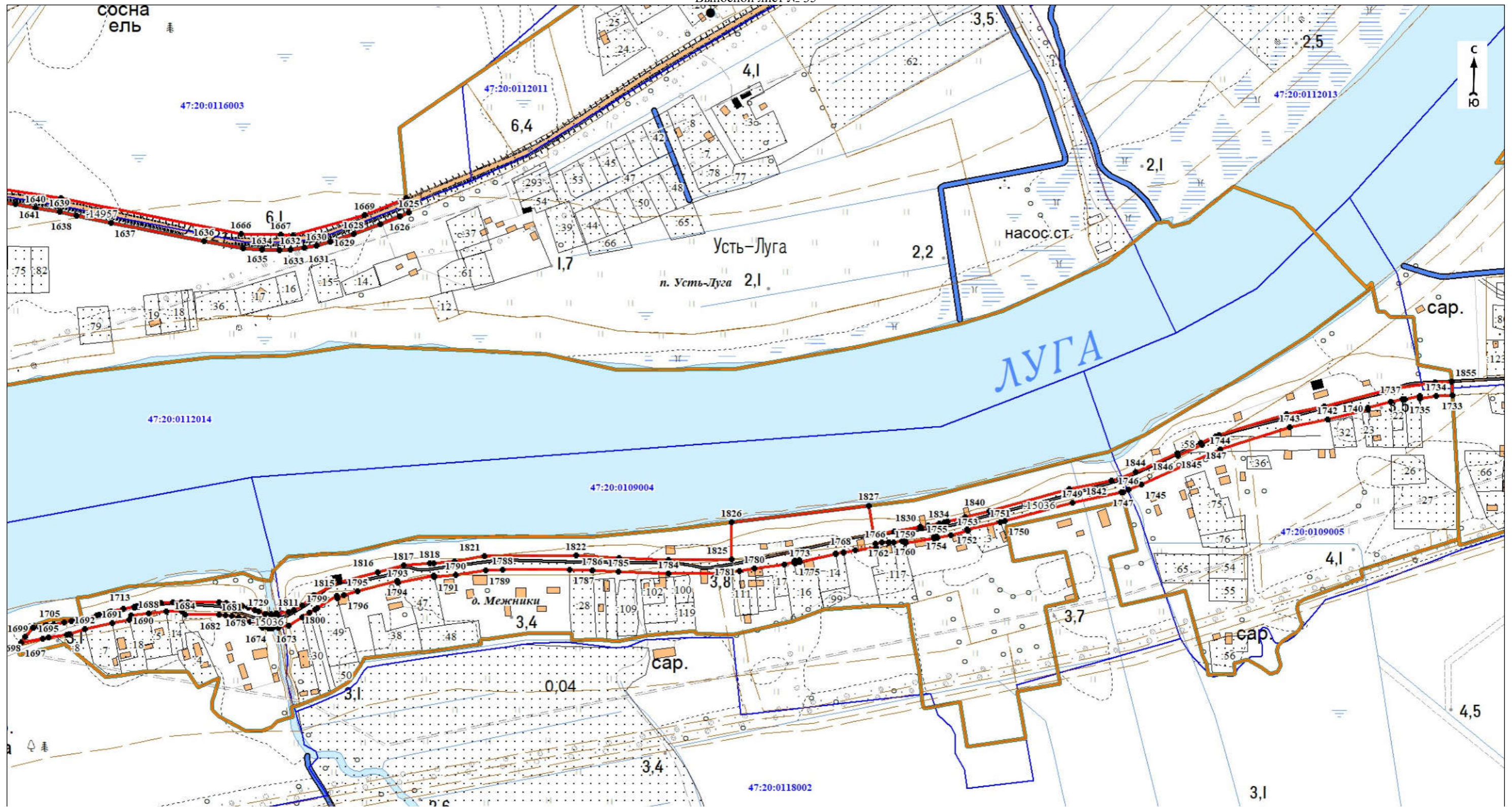
Подпись _____

Дата « ____ » _____ 20 г.

Место для оттиска печати (при наличии) лица, составившего описание местоположения границ объекта

План границ объекта

Выносной лист № 35



Масштаб 1:5000

Используемые условные знаки и обозначения:

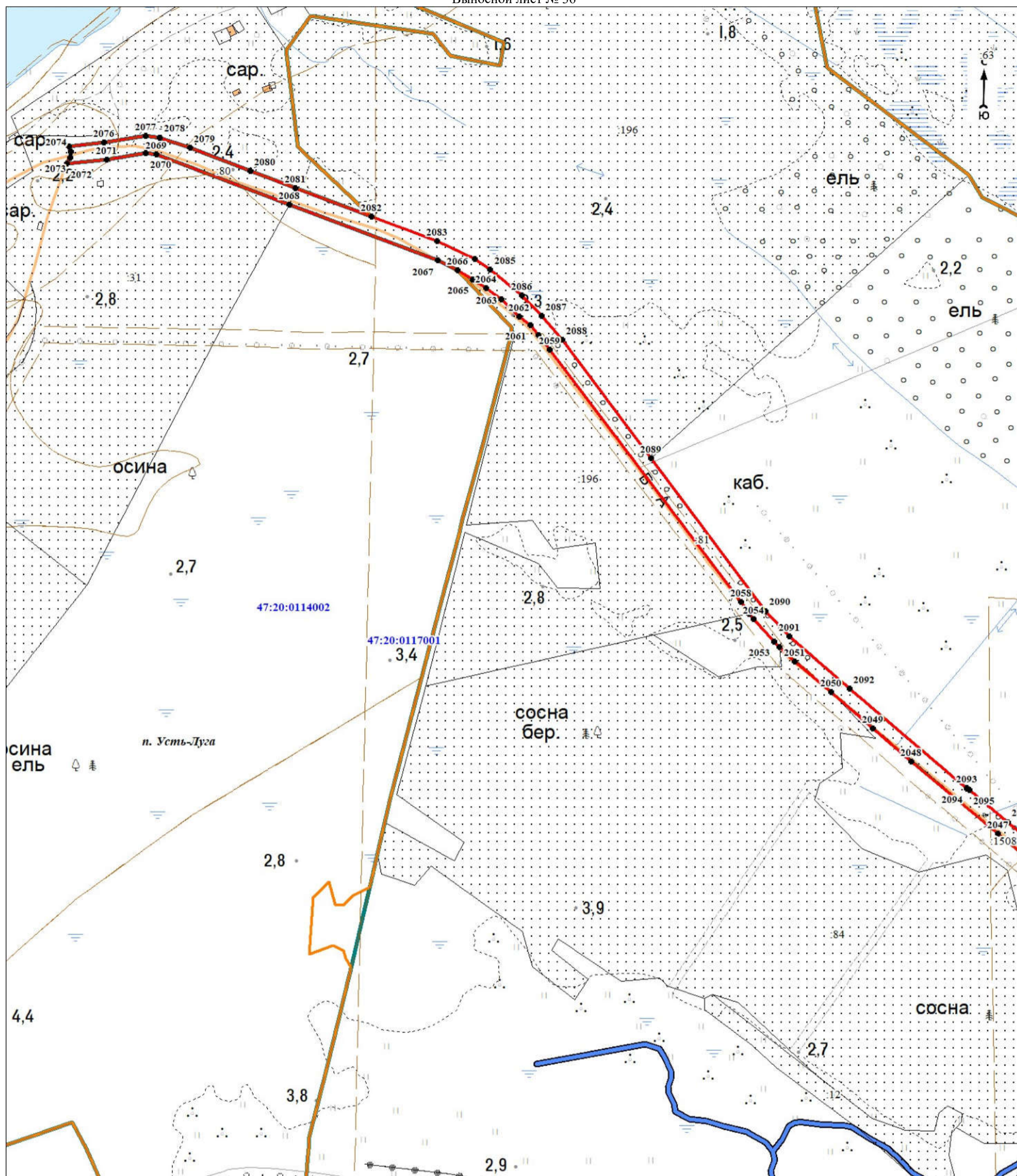
Условные обозначения представлены на обзорной схеме

Подпись _____

Дата « » 20 г.

Место для оттиска печати (при наличии) лица, составившего описание местоположения границ объекта

План границ объекта
Выносной лист № 36



Масштаб 1:5000

Используемые условные знаки и обозначения:

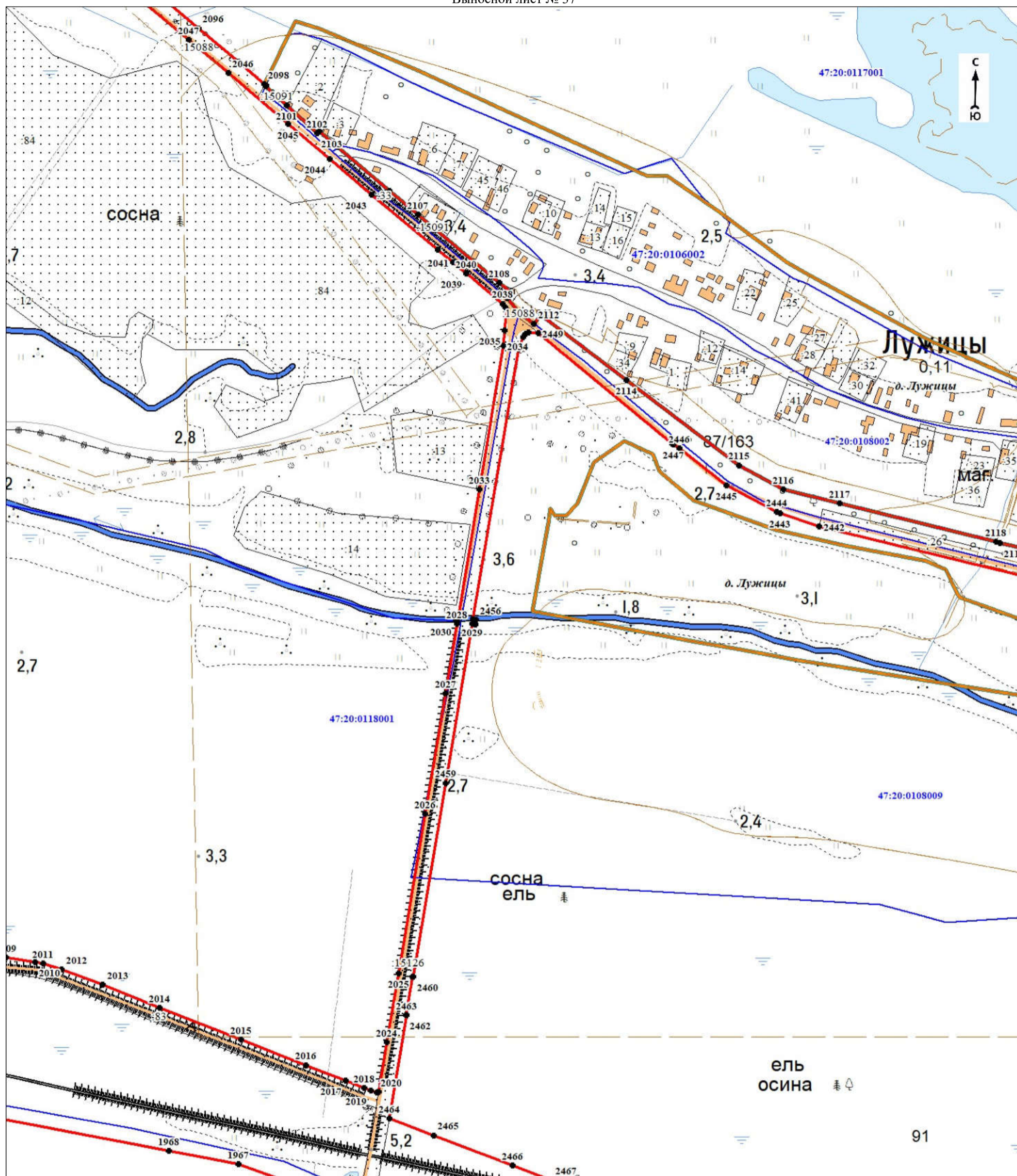
Условные обозначения представлены на обзорной схеме

Подпись _____

Дата « » 20 г.

Место для оттиска печати (при наличии) лица, составившего описание местоположения границ объекта

План границ объекта
Выносной лист № 37



Масштаб 1:5000

Используемые условные знаки и обозначения:

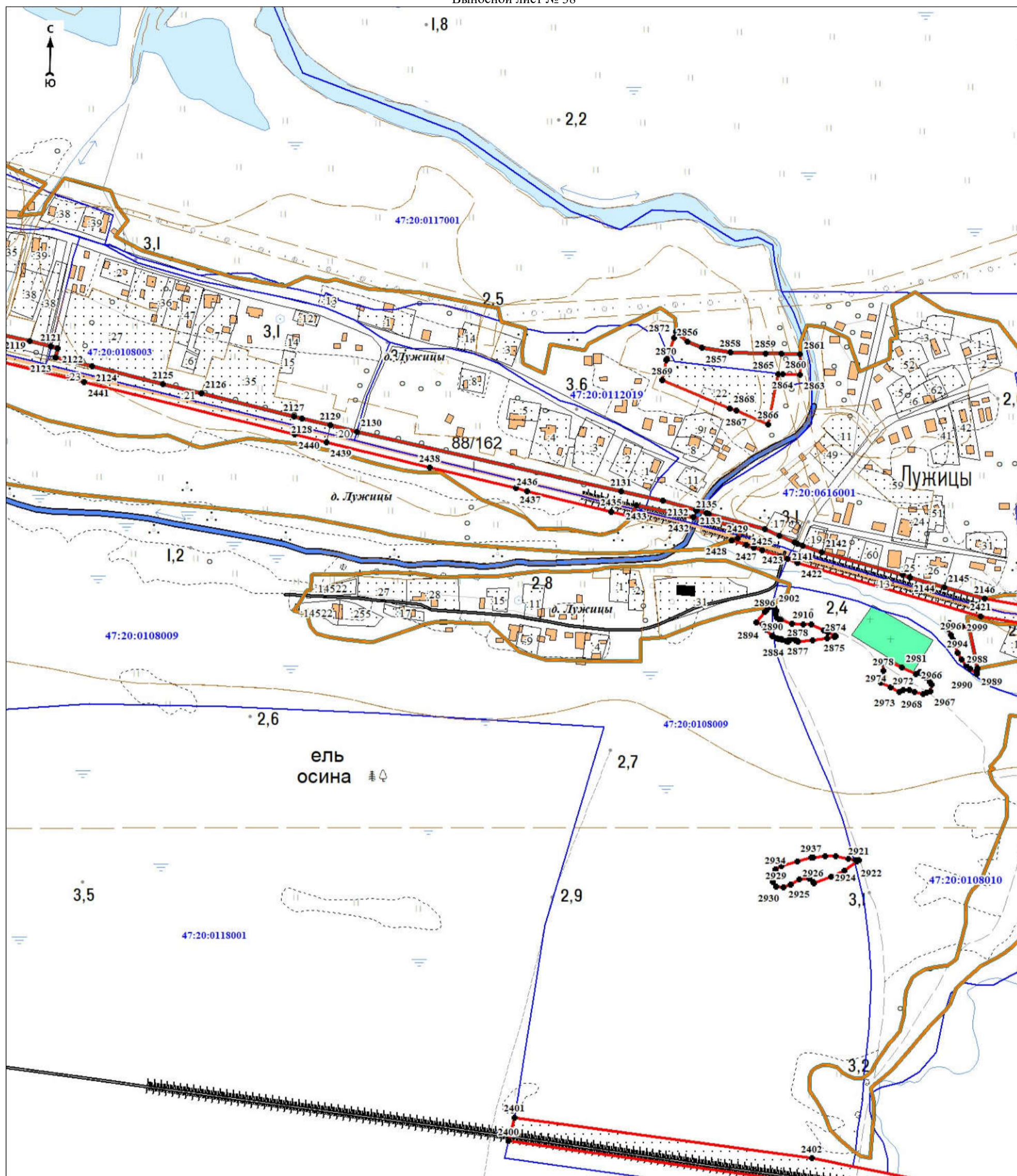
Условные обозначения представлены на обзорной схеме

Подпись _____

Дата « ____ » _____ 20 г.

Место для оттиска печати (при наличии) лица, составившего описание местоположения границ объекта

План границ объекта
Выносной лист № 38



Масштаб 1:5000

Используемые условные знаки и обозначения:

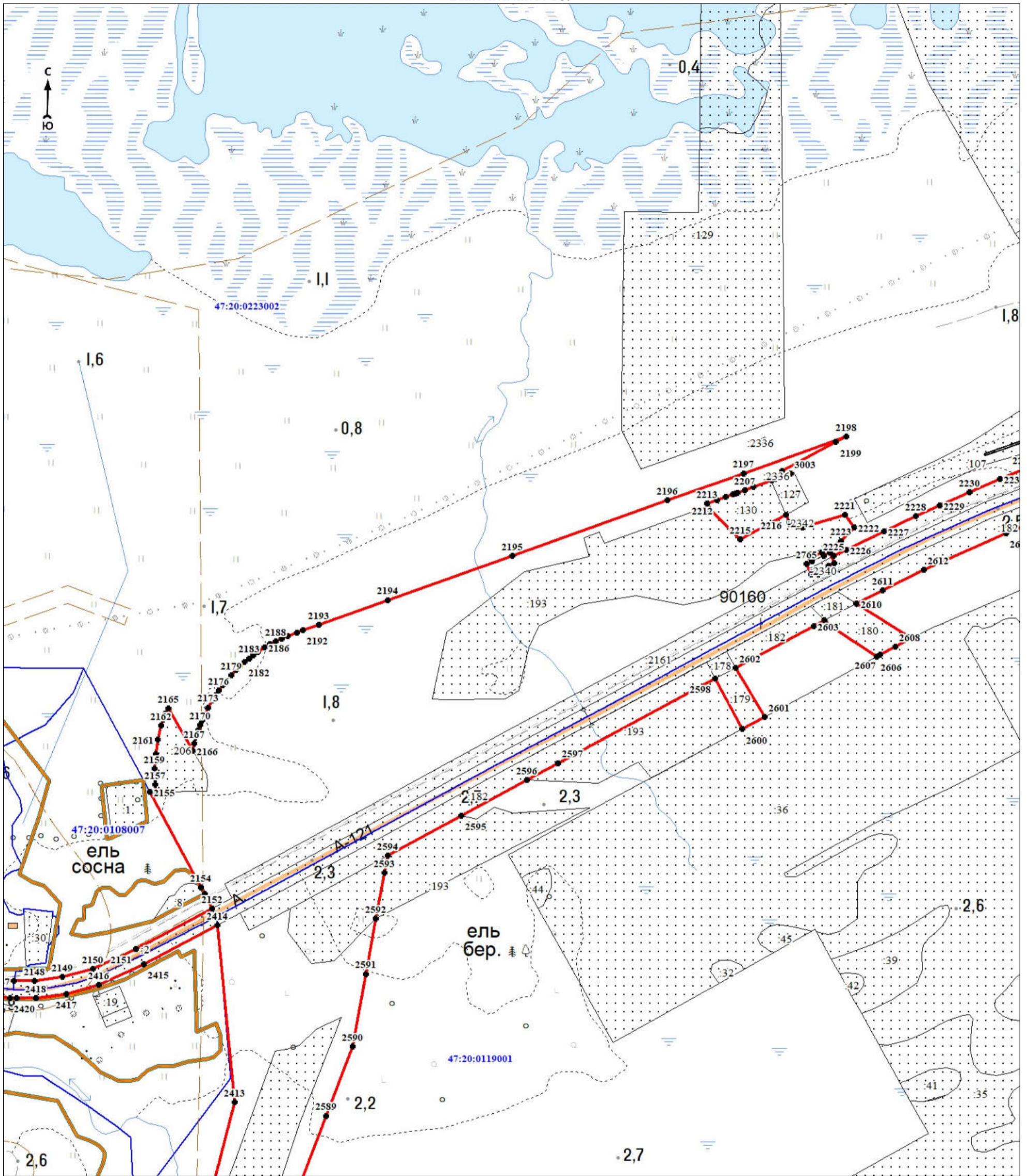
Условные обозначения представлены на обзорной схеме

Подпись _____

Дата « ____ » _____ 20 г.

Место для оттиска печати (при наличии) лица, составившего описание местоположения границ объекта

План границ объекта
Выносной лист № 39



Масштаб 1:5000

Используемые условные знаки и обозначения:

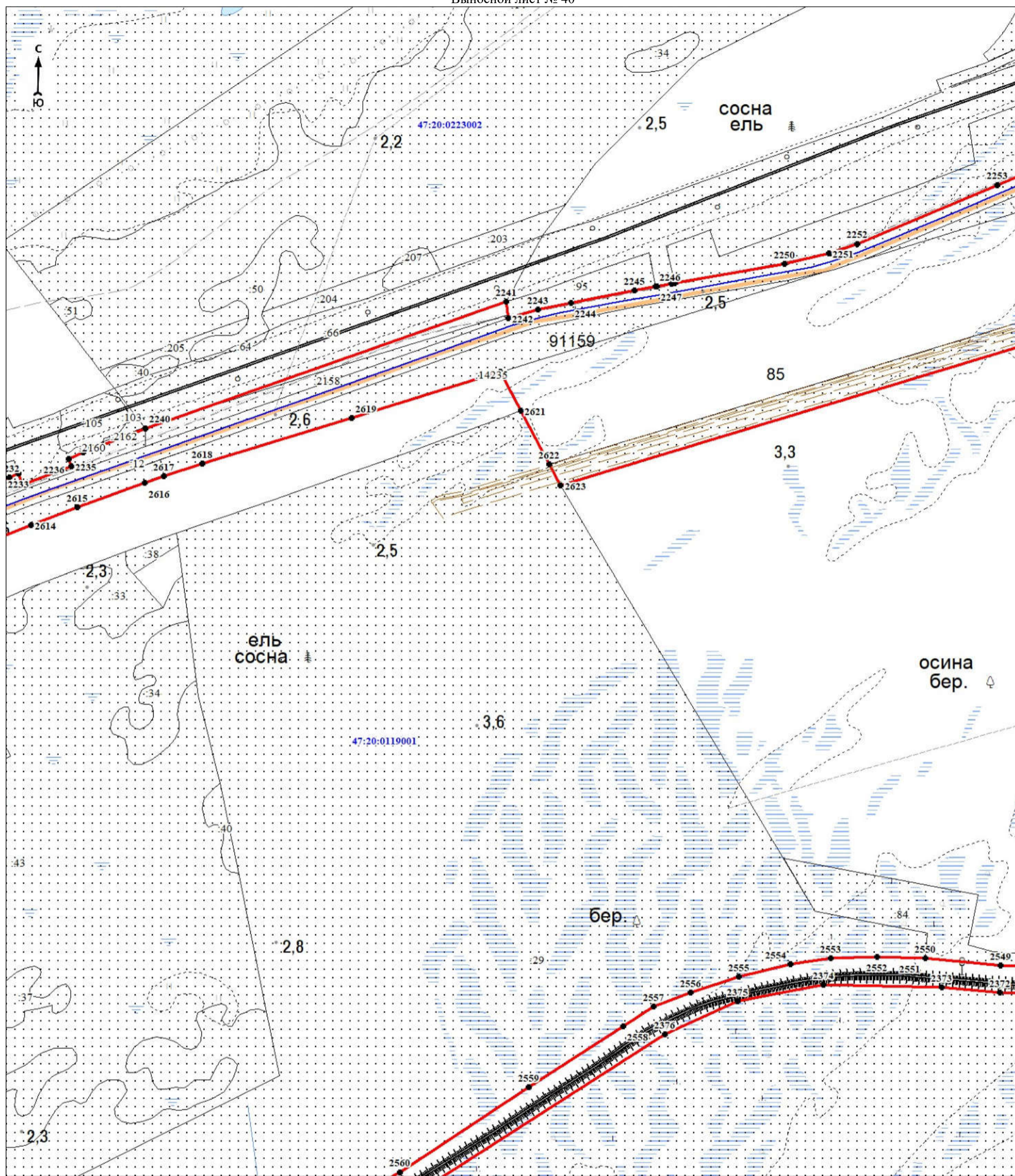
Условные обозначения представлены на обзорной схеме

Подпись _____

Дата « ____ » _____ 20 г.

Место для оттиска печати (при наличии) лица, составившего описание местоположения границ объекта

План границ объекта
Выносной лист № 40



Масштаб 1:5000

Используемые условные знаки и обозначения:

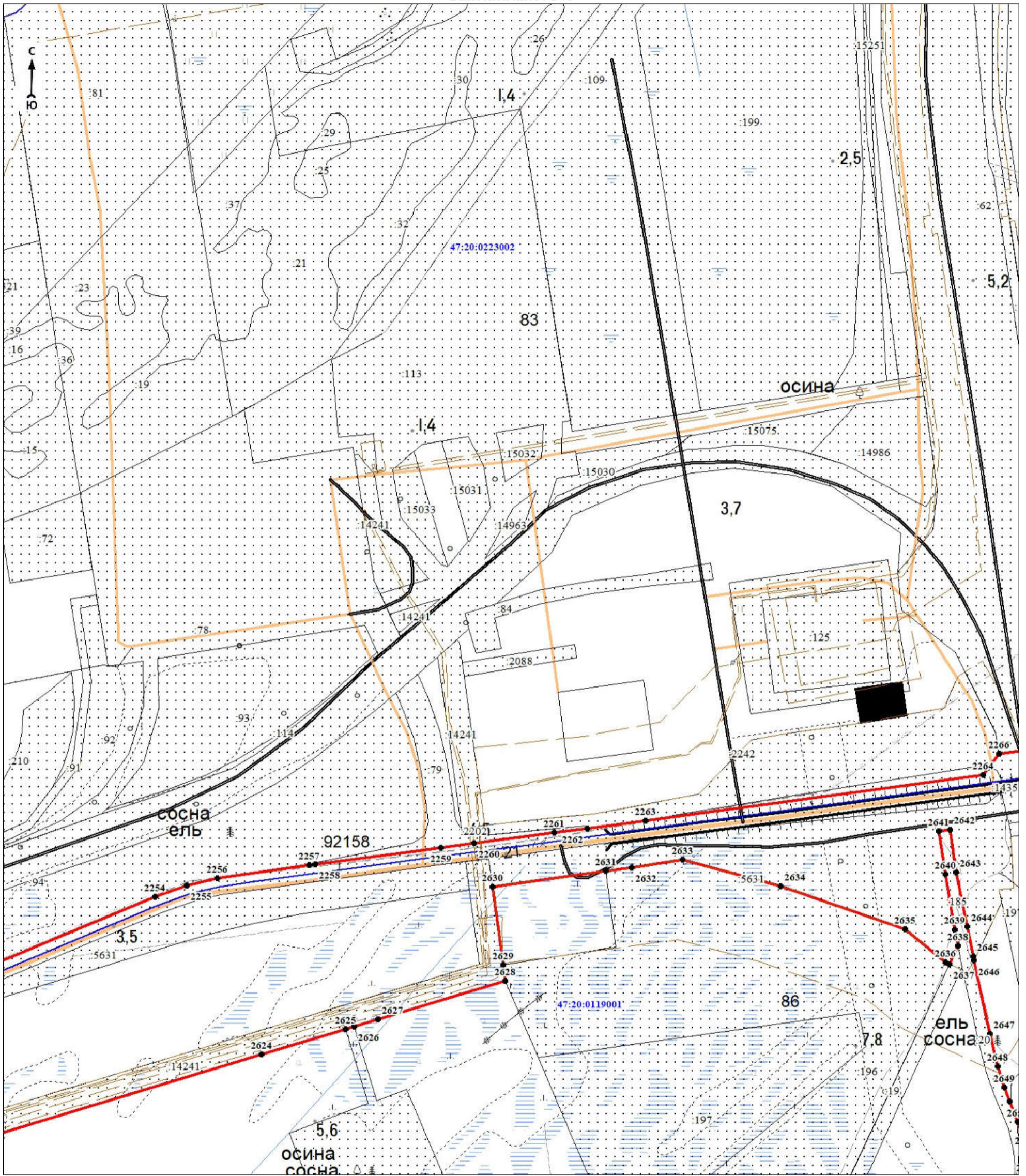
Условные обозначения представлены на обзорной схеме

Подпись _____

Дата « » 20 г.

Место для оттиска печати (при наличии) лица, составившего описание местоположения границ объекта

План границ объекта
Выносной лист № 41



Масштаб 1:5000

Используемые условные знаки и обозначения:

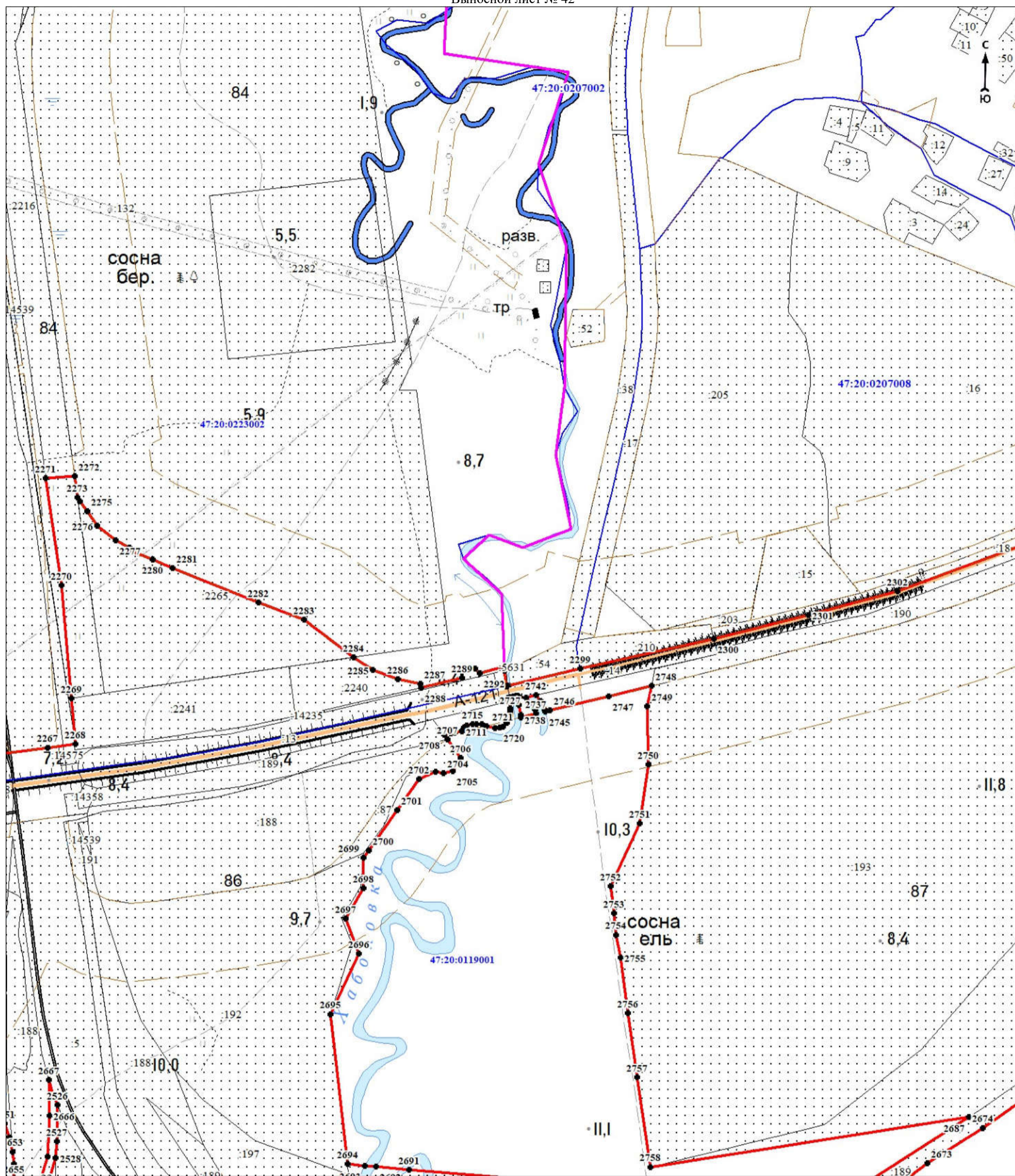
Условные обозначения представлены на обзорной схеме

Подпись _____

Дата « » 20 г.

Место для оттиска печати (при наличии) лица, составившего описание местоположения границ объекта

План границ объекта
Выносной лист № 42



Масштаб 1:5000

Используемые условные знаки и обозначения:

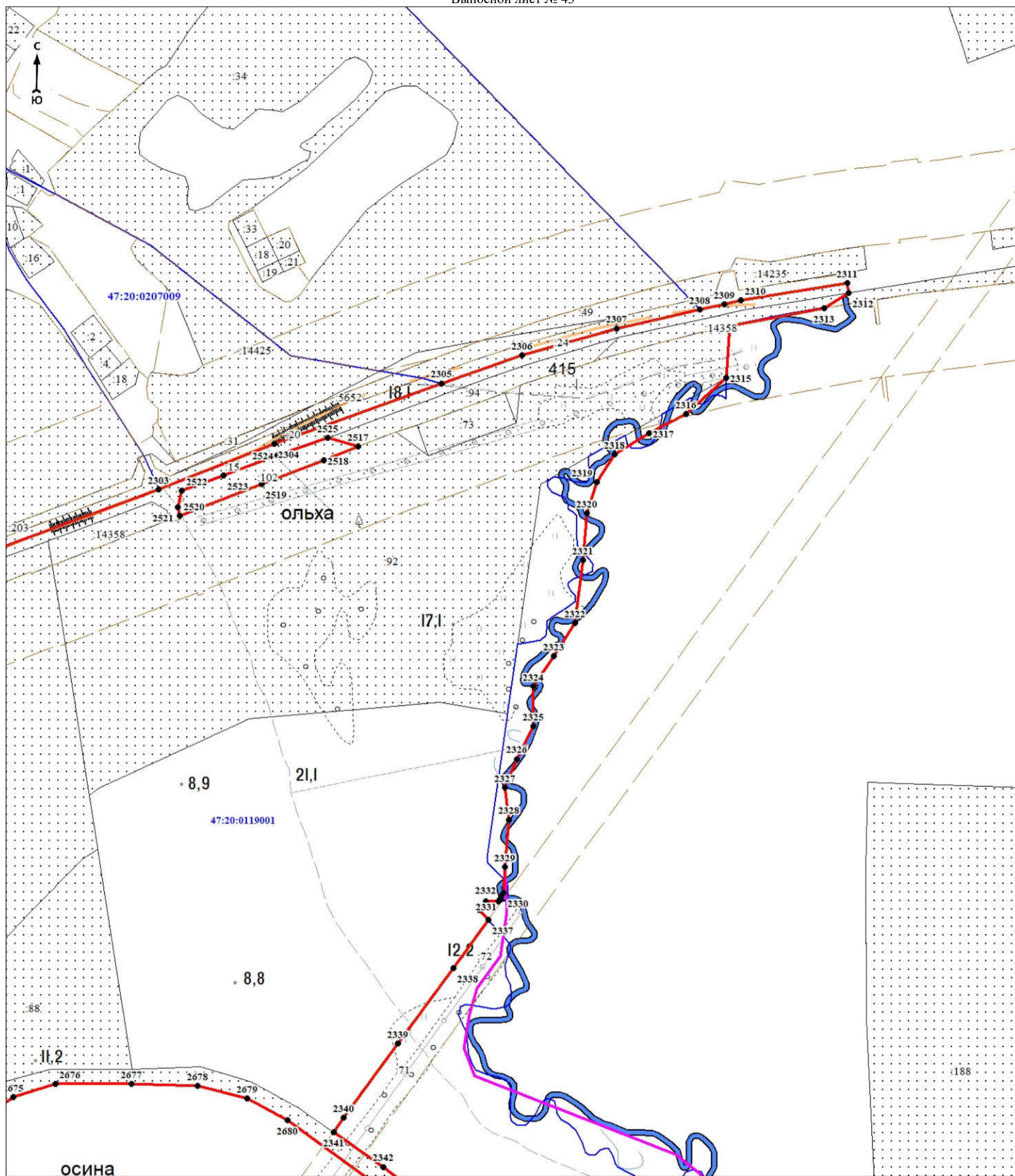
Условные обозначения представлены на обзорной схеме

Подпись _____

Дата « ____ » _____ 20 г.

Место для оттиска печати (при наличии) лица, составившего описание местоположения границ объекта

План границ объекта
Выносной лист № 43



Масштаб 1:5000

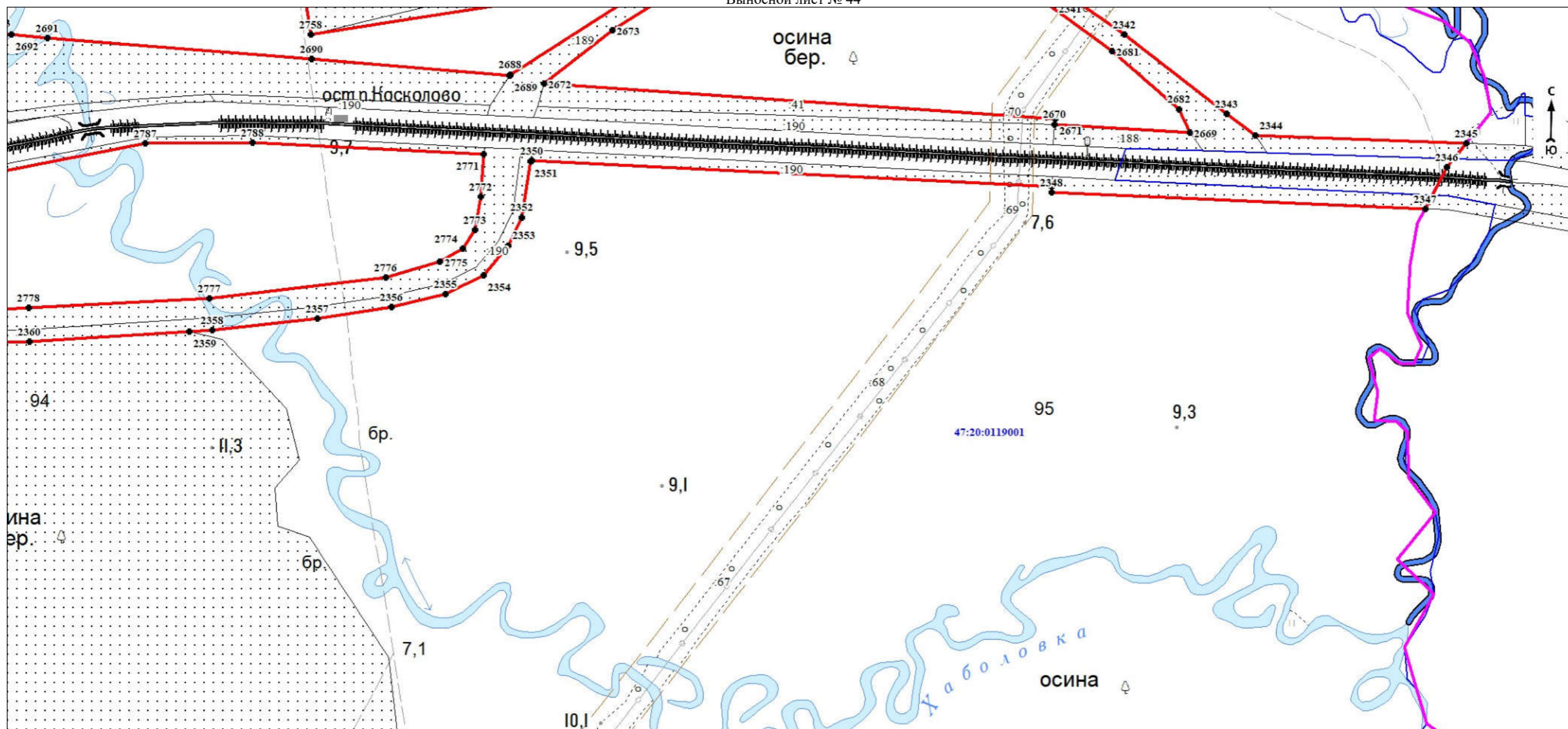
Используемые условные знаки и обозначения:

Условные обозначения представлены на обзорной схеме

Подпись _____

Дата « ____ » _____ 20 г.

Место для оттиска печати (при наличии) лица, составившего описание местоположения границ объекта



Масштаб 1:5000

Используемые условные знаки и обозначения:

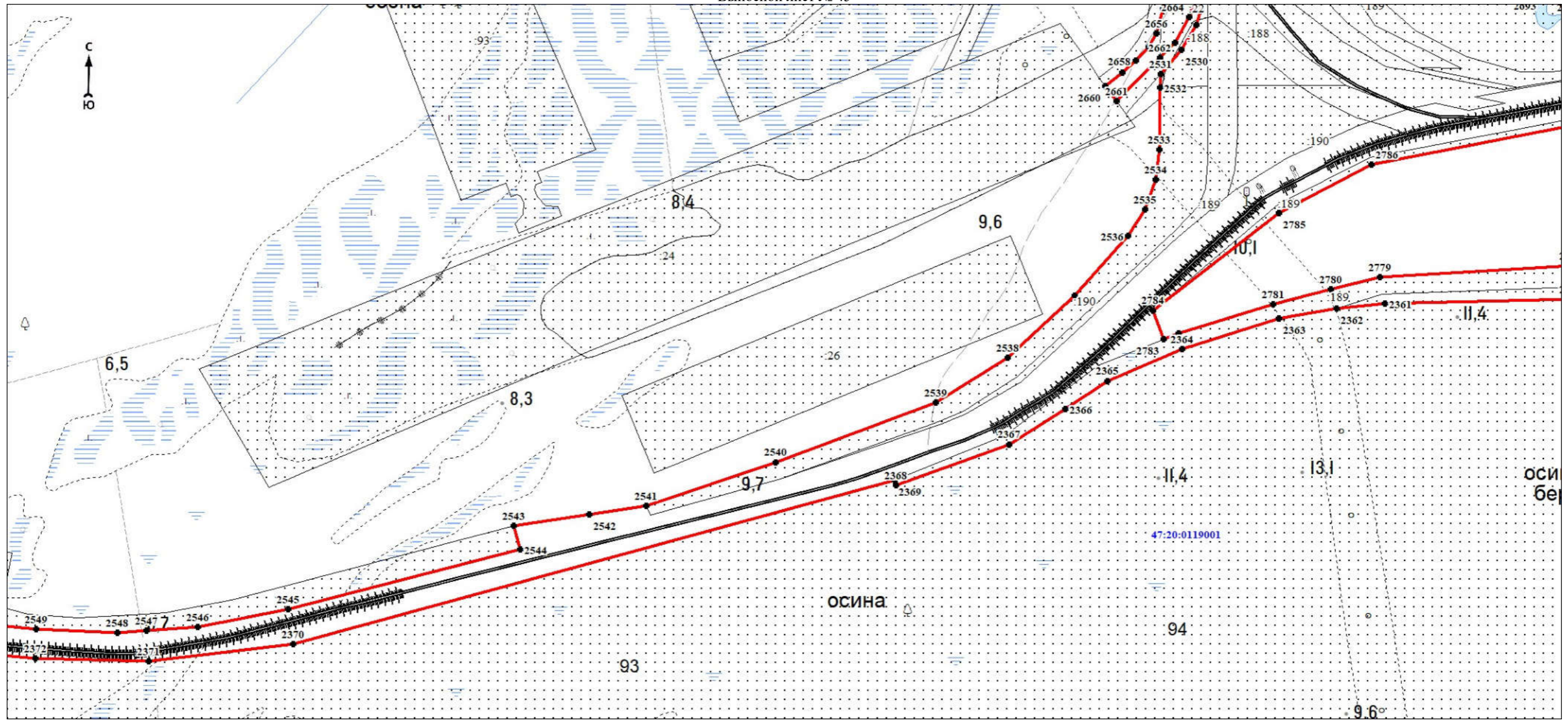
Условные обозначения представлены на обзорной схеме

Подпись _____

Дата « ____ » _____ 20 г.

Место для оттиска печати (при наличии) лица, составившего описание местоположения границ объекта

План границ объекта
Выносной лист № 45



Масштаб 1:5000

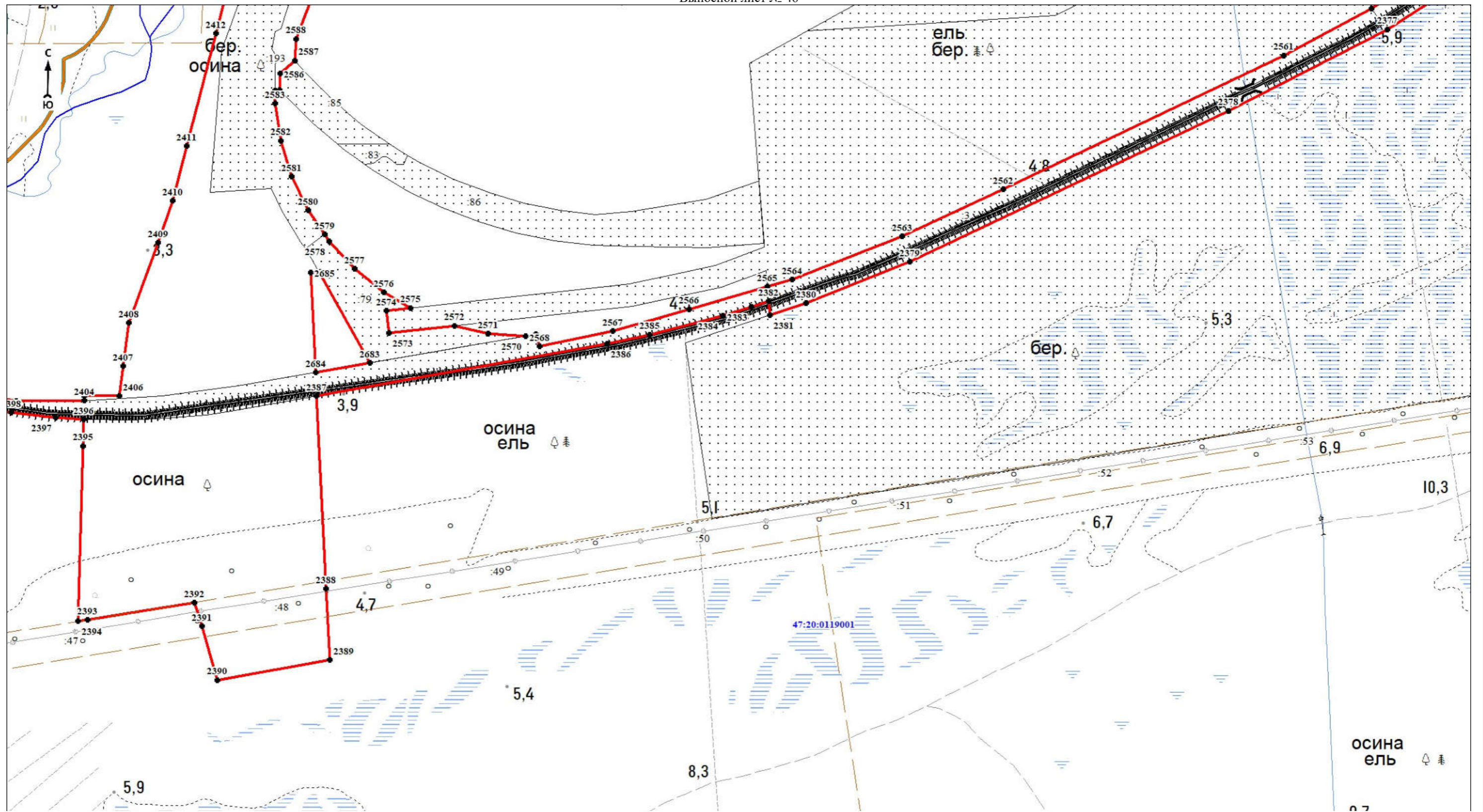
Используемые условные знаки и обозначения:

Условные обозначения представлены на обзорной схеме

Подпись _____

Дата « » 20 г.

Место для оттиска печати (при наличии) лица, составившего описание местоположения границ объекта



Масштаб 1:5000

Используемые условные знаки и обозначения:

Условные обозначения представлены на обзорной схеме

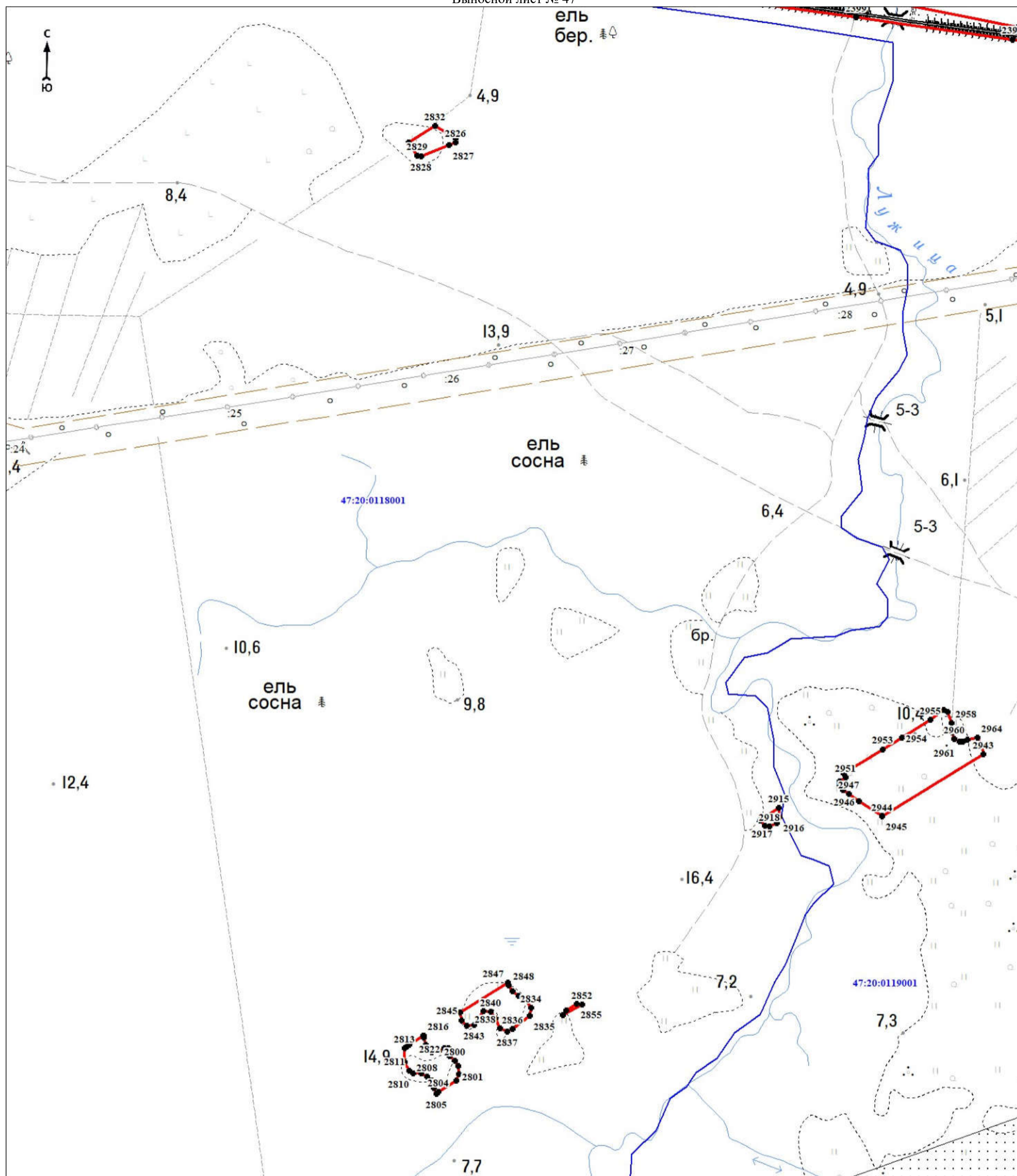
Подпись _____

Дата « ____ » _____ 20 г.

Место для оттиска печати (при наличии) лица, составившего описание местоположения границ объекта

План границ объекта

Выносной лист № 47



Масштаб 1:5000

Используемые условные знаки и обозначения:

Условные обозначения представлены на обзорной схеме

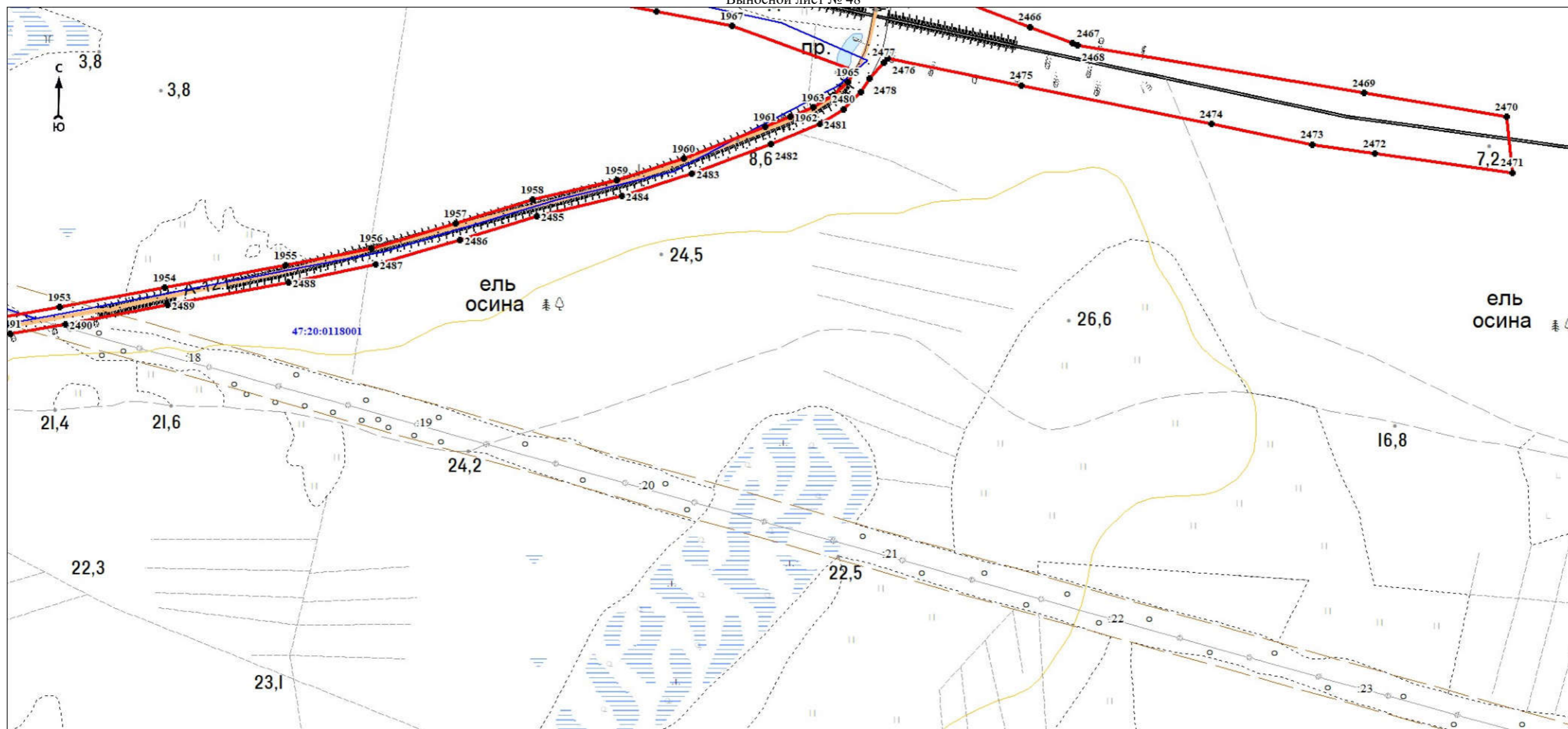
Подпись _____

Дата « ____ » _____ 20 г.

Место для оттиска печати (при наличии) лица, составившего описание местоположения границ объекта

План границ объекта

Выносной лист № 48



Масштаб 1:5000

Используемые условные знаки и обозначения:

Условные обозначения представлены на обзорной схеме

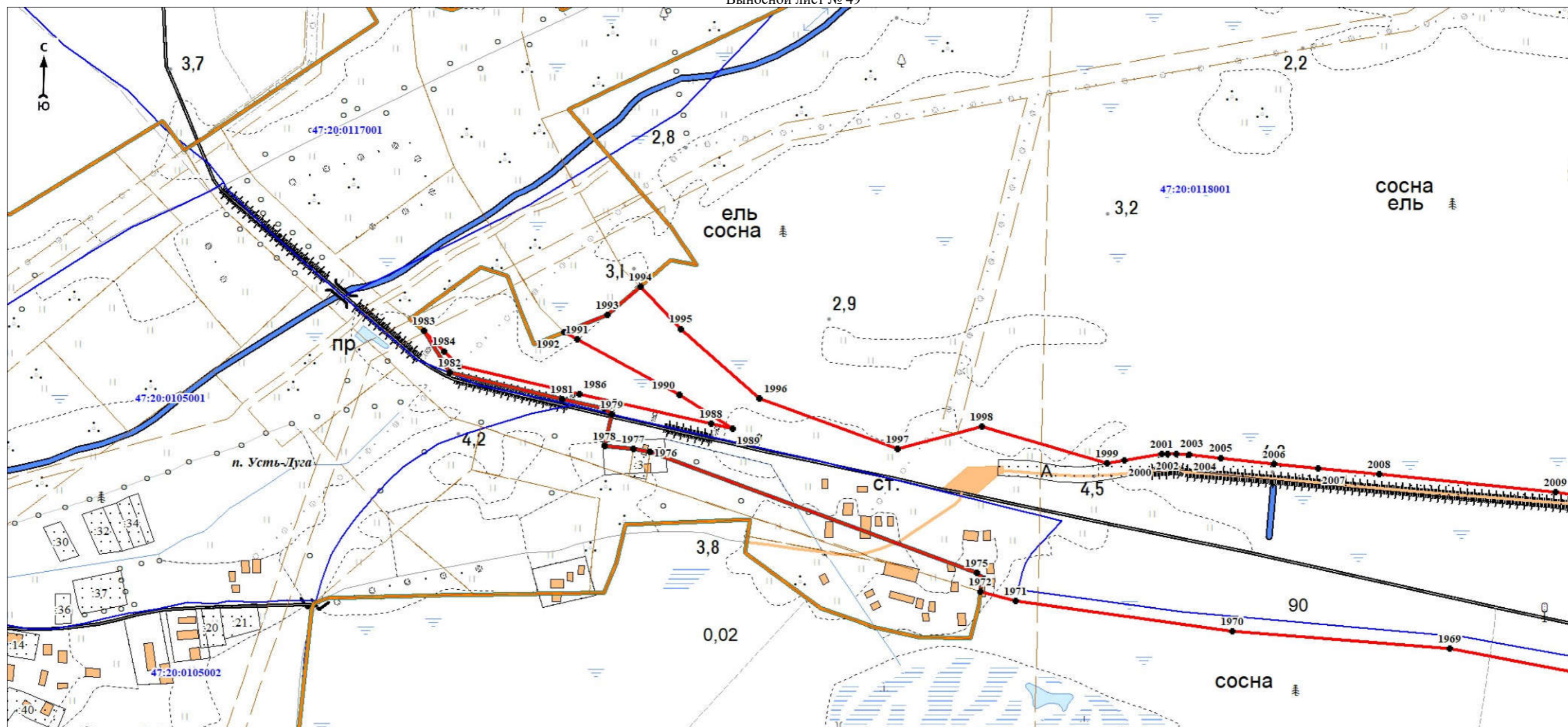
Подпись _____

Дата « ____ » _____ 20 г.

Место для оттиска печати (при наличии) лица, составившего описание местоположения границ объекта

План границ объекта

Выносной лист № 49



Масштаб 1:5000

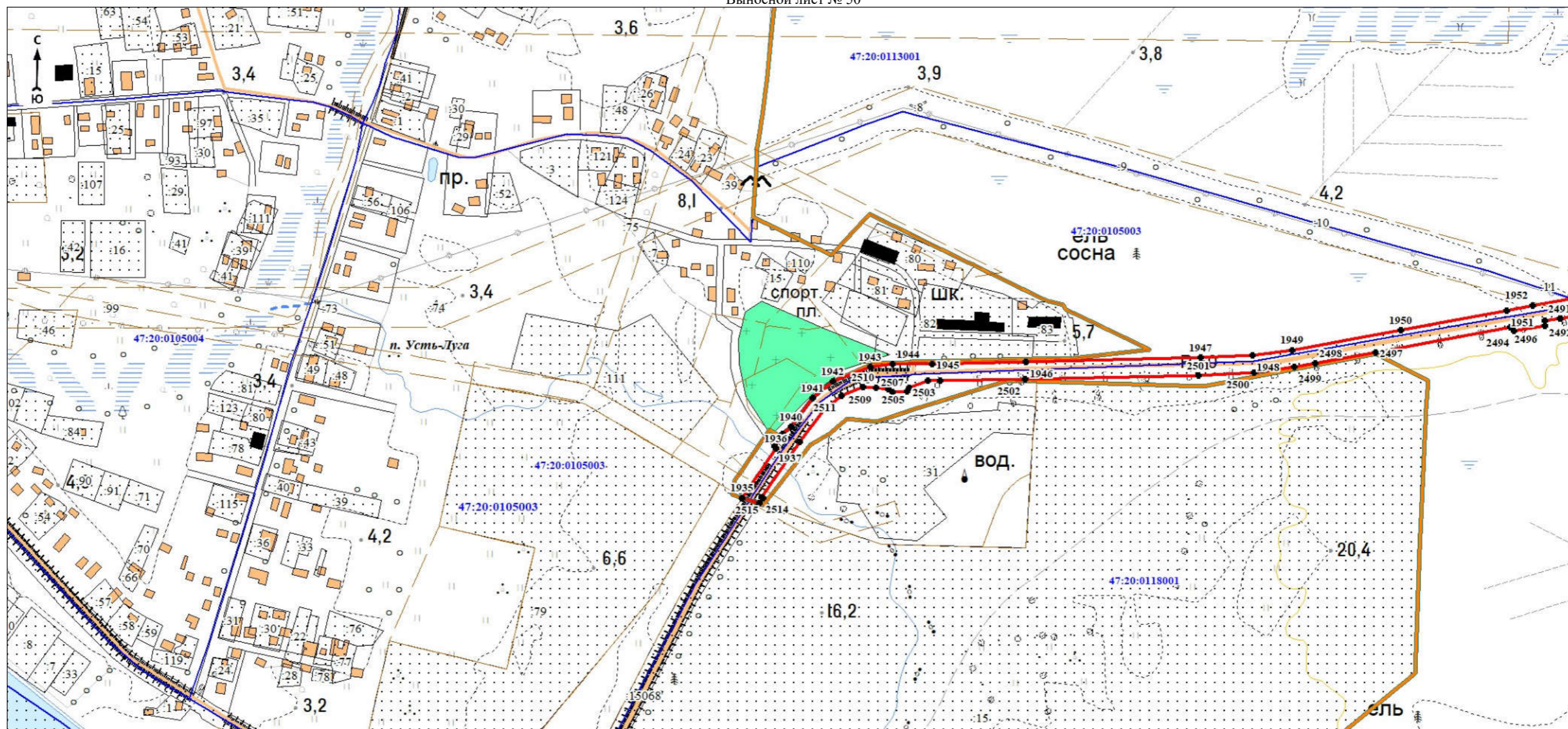
Используемые условные знаки и обозначения:

Условные обозначения представлены на обзорной схеме

Подпись _____

Дата « » 20 г.

Место для оттиска печати (при наличии) лица, составившего описание местоположения границ объекта



Масштаб 1:5000

Используемые условные знаки и обозначения:

Условные обозначения представлены на обзорной схеме

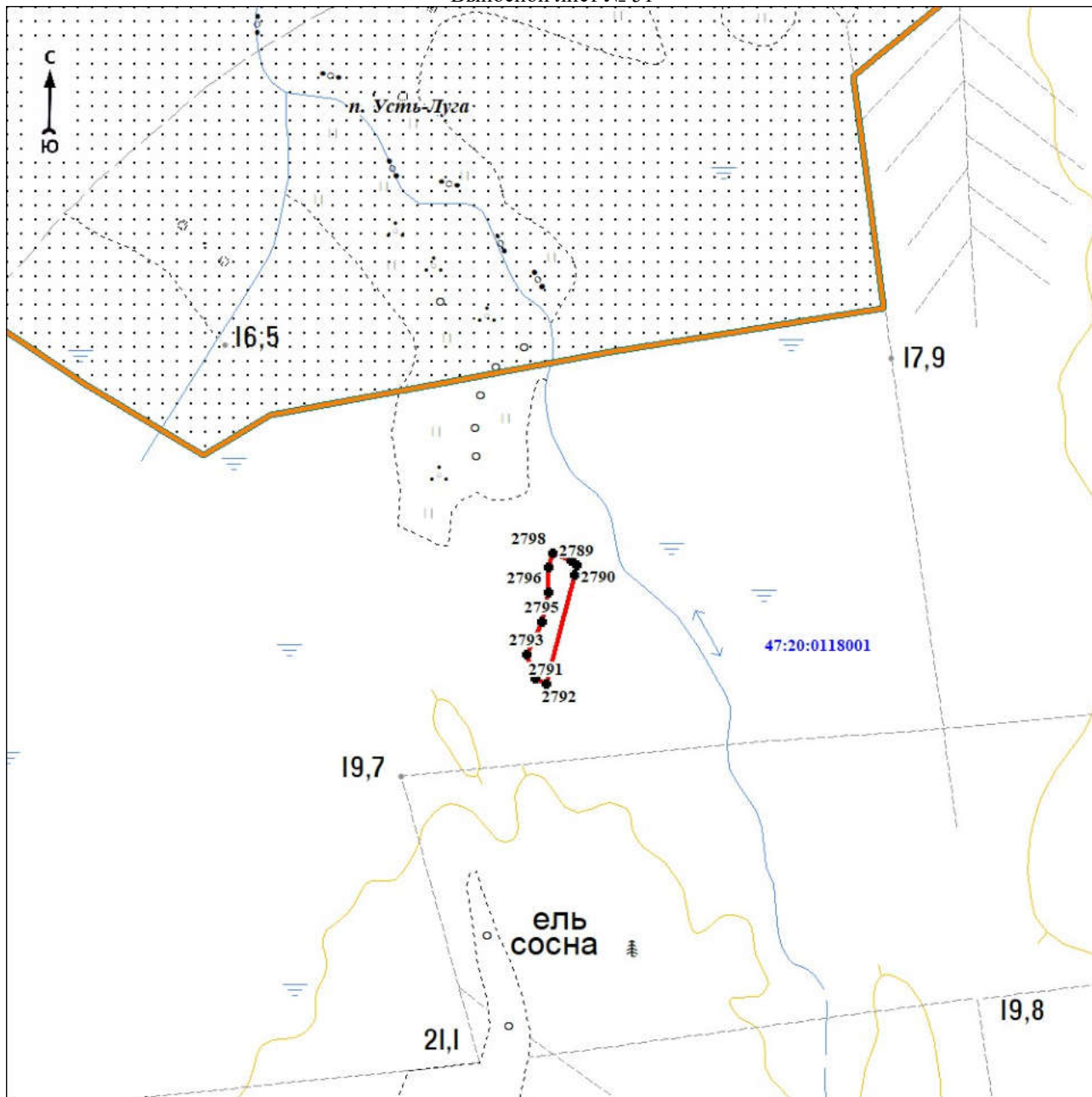
Подпись _____

Дата « ____ » _____ 20 г.

Место для оттиска печати (при наличии) лица, составившего описание местоположения границ объекта

План границ объекта

Выносной лист № 51



Масштаб 1:5000

Используемые условные знаки и обозначения:

Условные обозначения представлены на обзорной схеме

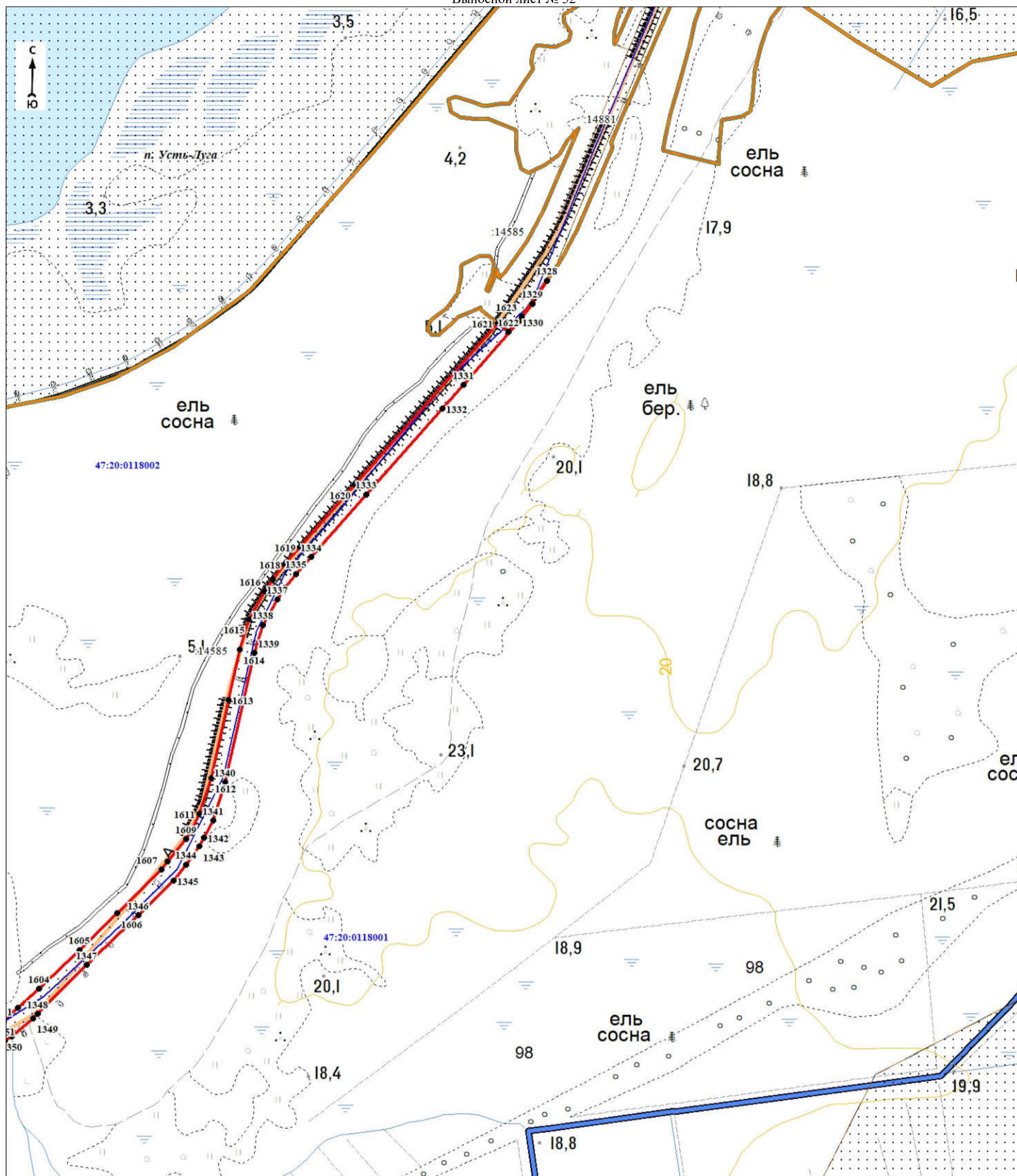
Подпись _____

Дата « ____ » _____ 20 г.

Место для оттиска печати (при наличии) лица, составившего описание местоположения границ объекта

План границ объекта

Выносной лист № 52



Масштаб 1:5000

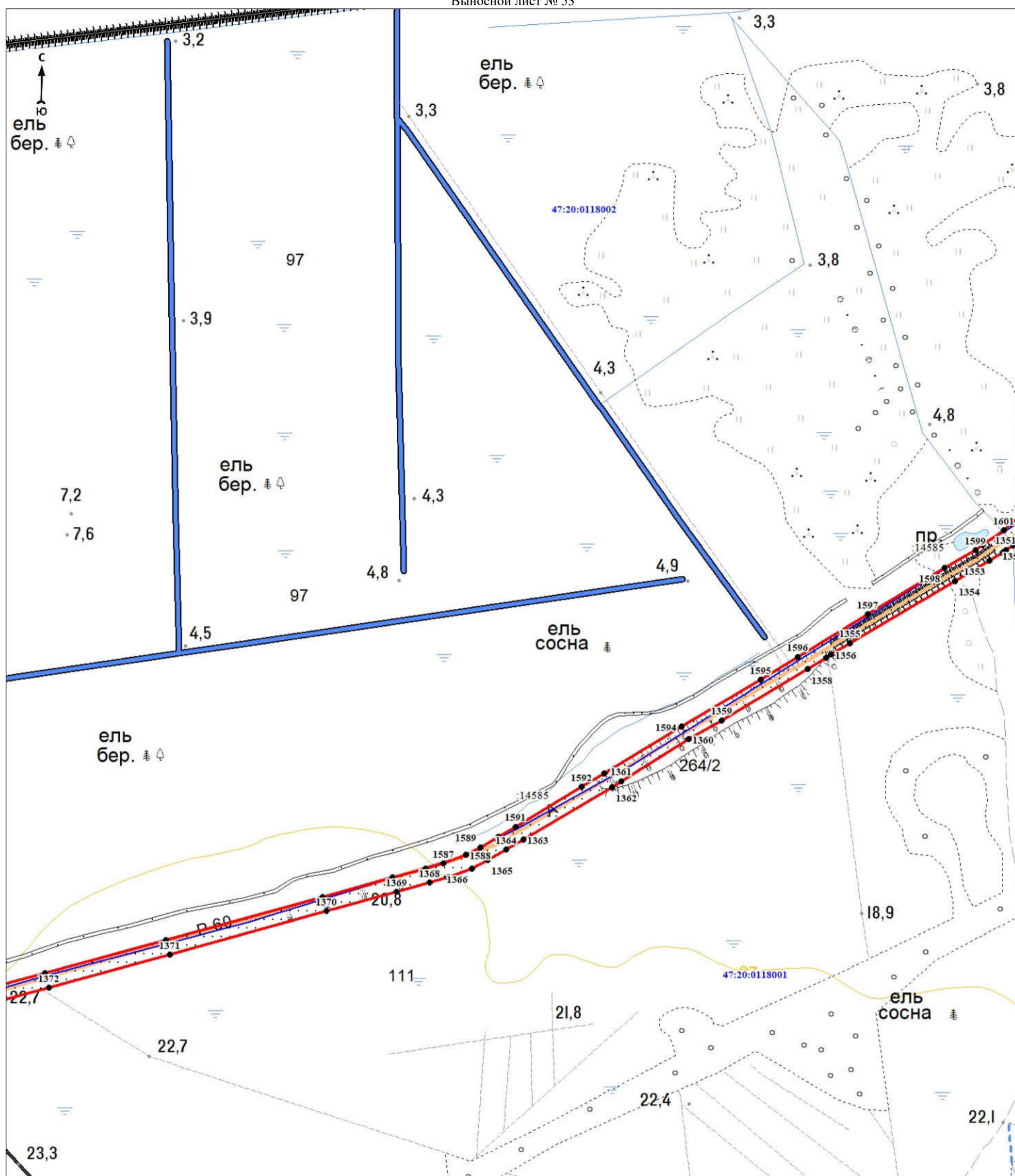
Используемые условные знаки и обозначения:

Условные обозначения представлены на обзорной схеме

Подпись _____

Дата « ____ » _____ 20 г.

Место для оттиска печати (при наличии) лица, составившего описание местоположения границ объекта



Масштаб 1:5000

Используемые условные знаки и обозначения:

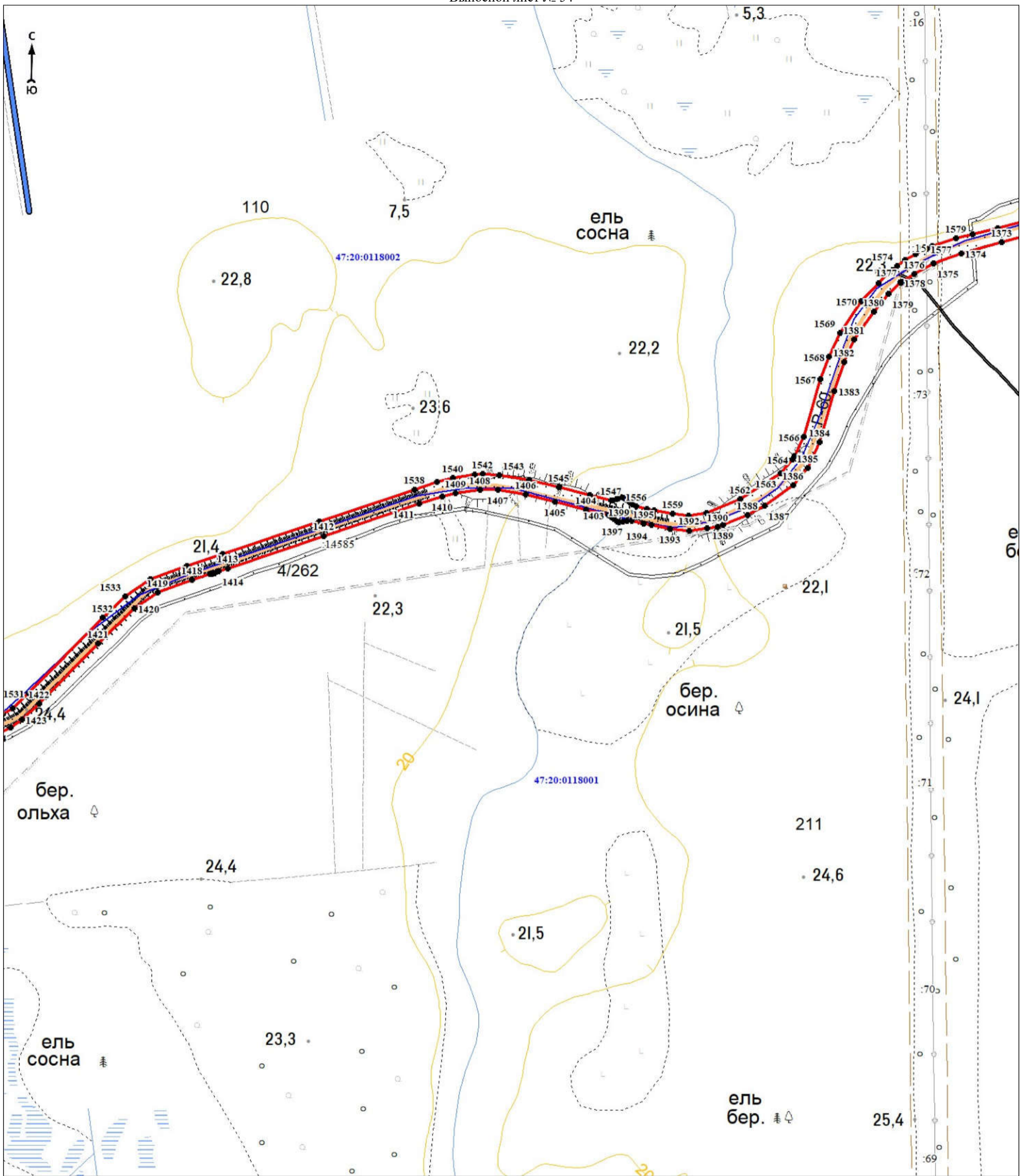
Условные обозначения представлены на обзорной схеме

Подпись _____

Дата « ____ » _____ 20 г.

Место для оттиска печати (при наличии) лица, составившего описание местоположения границ объекта

План границ объекта
Выносной лист № 54



Масштаб 1:5000

Используемые условные знаки и обозначения:

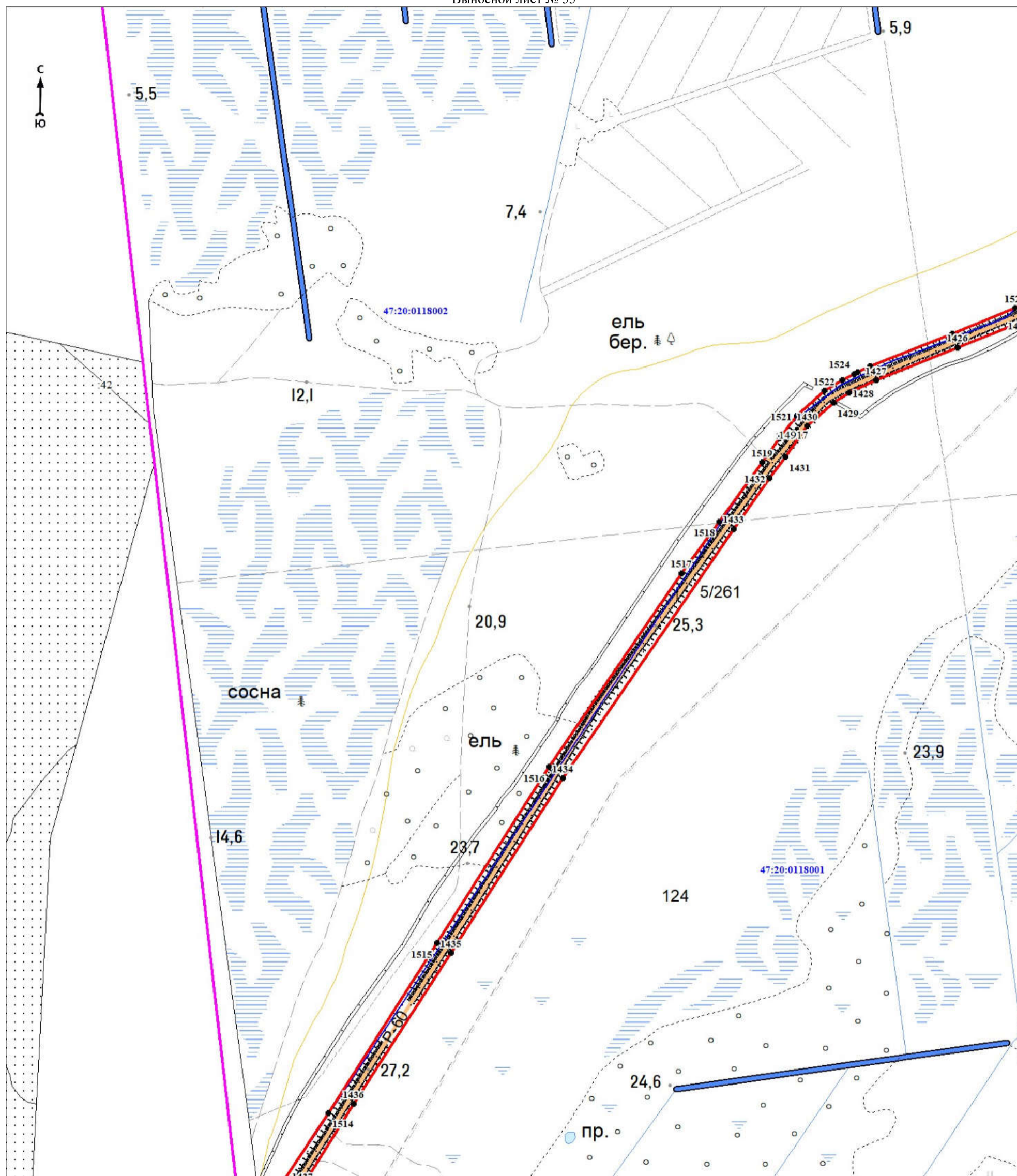
Условные обозначения представлены на обзорной схеме

Подпись _____

Дата « ____ » _____ 20 г.

Место для оттиска печати (при наличии) лица, составившего описание местоположения границ объекта

План границ объекта
Выносной лист № 55



Масштаб 1:5000

Используемые условные знаки и обозначения:

Условные обозначения представлены на обзорной схеме

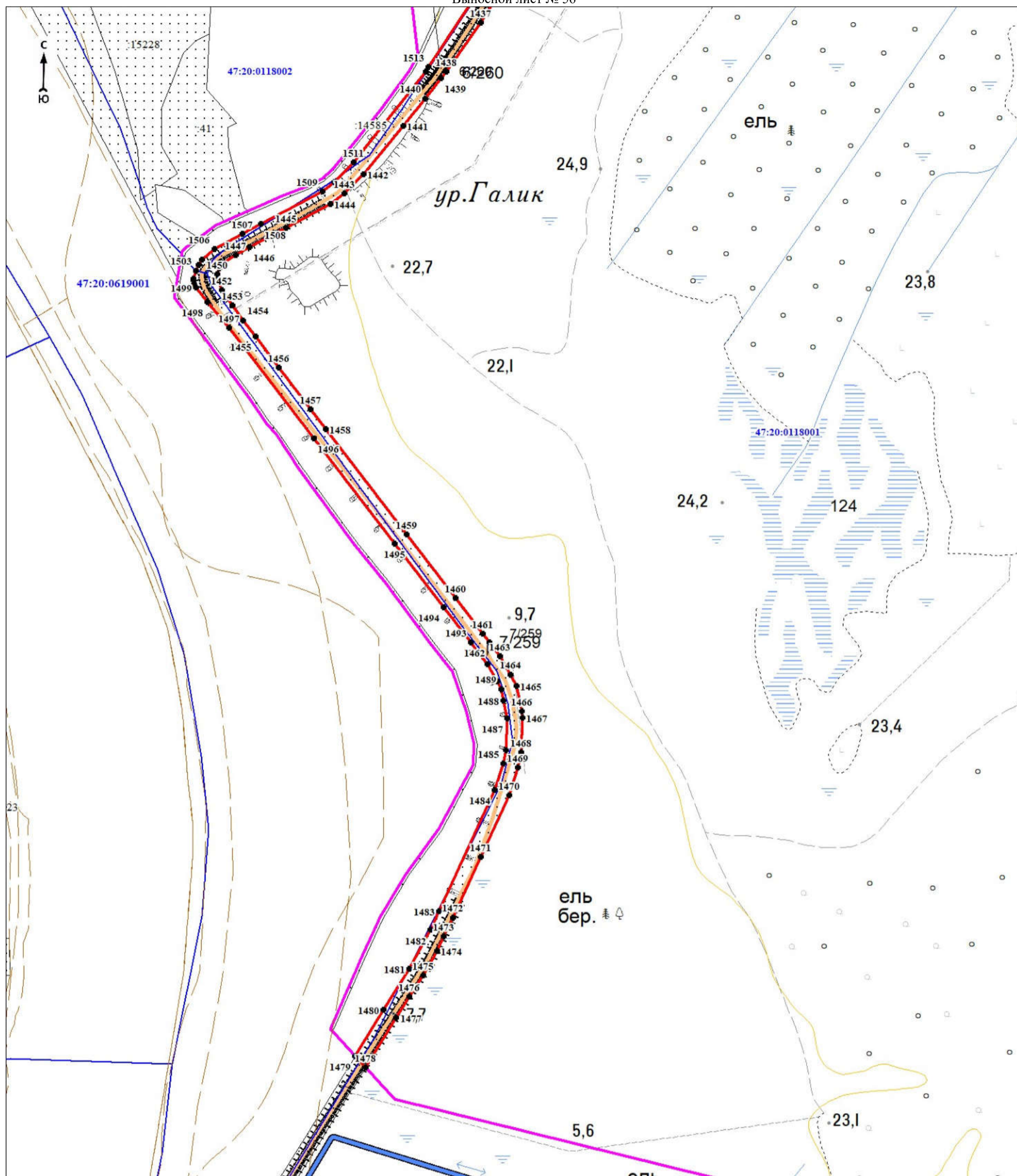
Подпись _____

Дата « ____ » _____ 20 г.

Место для оттиска печати (при наличии) лица, составившего описание местоположения границ объекта

План границ объекта

Выносной лист № 56



Масштаб 1:5000

Используемые условные знаки и обозначения:

Условные обозначения представлены на обзорной схеме

Подпись _____

Дата « ____ » _____ 20 г.

Место для оттиска печати (при наличии) лица, составившего описание местоположения границ объекта

ОПИСАНИЕ МЕСТОПОЛОЖЕНИЯ ГРАНИЦ

Зона застройки индивидуальными жилыми домами Ж1 (изменение местоположения)

(наименование объекта, местоположение границ которого описано (далее - объект))

Раздел 1

Сведения об объекте		
№ п/п	Характеристики объекта	Описание характеристик
1	2	3
1	Местоположение объекта	Ленинградская область, Кингисеппский муниципальный район, Усть-Лужское сельское поселение, посёлок Усть-Луга
2	Площадь объекта ± величина погрешности определения площади ($P \pm \Delta P$), м ²	2732336 ± 40498
3	Иные характеристики объекта	<p>Виды разрешённого использования земельных участков и объектов капитального строительства:</p> <p>1) Основные виды разрешённого использования:</p> <ul style="list-style-type: none"> - Для индивидуального жилищного строительства (Предельные размеры земельных участков: Предельный минимальный размер земельного участка 600 кв.м; Предельный максимальный размер земельного участка 2500 кв.м); - Для ведения личного подсобного хозяйства (приусадебный земельный участок) (Предельные размеры земельных участков: Предельный минимальный размер земельного участка 1000 кв.м; Предельный максимальный размер земельного участка 5000 кв.м); - Коммунальное обслуживание; - Бытовое обслуживание; - Амбулаторно-поликлиническое обслуживание; - Дошкольное, начальное и среднее общее образование; - Магазины; - Общественное питание; - Площадки для занятий спортом; - Обеспечение внутреннего правопорядка; - Земельные участки (территории) общего пользования. <p>2) Условно разрешённые виды использования:</p> <ul style="list-style-type: none"> - Малоэтажная многоквартирная жилая застройка; - Блокированная жилая застройка; - Объекты культурно-досуговой деятельности; - Религиозное использование. <p>3) Вспомогательные виды разрешённого использования не устанавливаются.</p>

Раздел 2

Сведения о местоположении границ объекта					
1. Система координат МСК 47 зона 1					
2. Сведения о характерных точках границ объекта					
Обозначение характерных точек границ	Координаты, м		Метод определения координат характерной точки	Средняя квадратическая погрешность положения характерной точки (Mт), м	Описание обозначения точки на местности (при наличии)
	X	Y			
1	2	3	4	5	6
-	-	-	-	-	-
3. Сведения о характерных точках части (частей) границы объекта					
Обозначение характерных точек части границы	Координаты, м		Метод определения координат характерной точки	Средняя квадратическая погрешность положения характерной точки (Mт), м	Описание обозначения точки на местности (при наличии)
	X	Y			
1	2	3	4	5	6
-	-	-	-	-	-

Раздел 3

Сведения о местоположении измененных (уточненных) границ объекта							
1. Система координат МСК 47 зона 1							
2. Сведения о характерных точках границ объекта							
Обозначение характерных точек границ	Существующие координаты, м		Измененные (уточненные) координаты, м		Метод определения координат характерной точки	Средняя квадратическая погрешность положения характерной точки (Мт), м	Описание обозначения точки на местности (при наличии)
	X	Y	X	Y			
1	2	3	4	5	6	7	8
1	403485.90	1264676.39	403485.90	1264676.39	Картометрический метод	7	Закрепление отсутствует
2	403500.08	1264677.48	403500.08	1264677.48	Картометрический метод	7	Закрепление отсутствует
3	-	-	403519.29	1264686.06	Картометрический метод	7	Закрепление отсутствует
4	-	-	403534.04	1264692.65	Картометрический метод	7	Закрепление отсутствует
5	403538.51	1264694.64	403538.51	1264694.64	Картометрический метод	7	Закрепление отсутствует
6	-	-	403549.91	1264697.98	Картометрический метод	7	Закрепление отсутствует
7	-	-	403557.51	1264700.20	Картометрический метод	7	Закрепление отсутствует
8	-	-	403566.53	1264702.84	Картометрический метод	7	Закрепление отсутствует
9	-	-	403577.46	1264706.04	Картометрический метод	7	Закрепление отсутствует
10	403579.36	1264706.60	403579.36	1264706.60	Картометрический метод	7	Закрепление отсутствует
11	-	-	403605.79	1264724.90	Картометрический метод	7	Закрепление отсутствует
12	403634.66	1264744.89	403634.66	1264744.89	Картометрический метод	7	Закрепление отсутствует
13	403673.60	1264768.31	403673.60	1264768.31	Картометрический метод	7	Закрепление отсутствует
14	403757.97	1264795.10	403757.97	1264795.10	Картометрический метод	7	Закрепление отсутствует
15	403780.77	1264798.89	403780.77	1264798.89	Картометрический метод	7	Закрепление отсутствует
16	403780.13	1264808.00	403780.13	1264808.00	Картометрический метод	7	Закрепление отсутствует
17	403779.53	1264816.60	403779.53	1264816.60	Картометрический метод	7	Закрепление отсутствует
18	403777.32	1264851.65	403777.34	1264851.31	Картометрический метод	7	Закрепление отсутствует
19	403774.15	1264888.58	403758.31	1264850.78	Картометрический метод	7	Закрепление отсутствует
20	403770.50	1264915.35	403750.97	1264850.50	Картометрический метод	7	Закрепление отсутствует
21	403765.93	1264941.72	403750.59	1264860.22	Картометрический метод	7	Закрепление отсутствует
22	403760.40	1264972.80	403750.14	1264871.42	Картометрический метод	7	Закрепление отсутствует
23	403755.80	1264994.85	403749.82	1264879.68	Картометрический метод	7	Закрепление отсутствует
24	403746.55	1265039.83	403727.14	1265008.94	Картометрический метод	7	Закрепление отсутствует

Сведения о местоположении измененных (уточненных) границ объекта

1. Система координат МСК 47 зона 1

2. Сведения о характерных точках границ объекта

Обозначение характерных точек границ	Существующие координаты, м		Измененные (уточненные) координаты, м		Метод определения координат характерной точки	Средняя квадратическая погрешность положения	Описание обозначения точки на местности
	X	Y	X	Y			
25	403722.05	1265161.20	403725.67	1265017.26	Картометрический метод	7	Закрепление отсутствует
26	403713.43	1265212.10	403710.11	1265094.16	Картометрический метод	7	Закрепление отсутствует
27	403711.05	1265237.00	403701.94	1265134.55	Картометрический метод	7	Закрепление отсутствует
28	403710.33	1265259.23	403697.71	1265155.48	Картометрический метод	7	Закрепление отсутствует
29	403711.55	1265274.28	403697.41	1265156.94	Картометрический метод	7	Закрепление отсутствует
30	403713.68	1265292.03	403691.22	1265193.81	Картометрический метод	7	Закрепление отсутствует
31	403716.35	1265307.78	403672.47	1265194.95	Картометрический метод	7	Закрепление отсутствует
32	403721.40	1265325.80	403675.18	1265206.80	Картометрический метод	7	Закрепление отсутствует
33	403731.40	1265356.10	403695.44	1265278.52	Картометрический метод	7	Закрепление отсутствует
34	403744.25	1265390.40	403727.68	1265391.18	Картометрический метод	7	Закрепление отсутствует
35	403755.00	1265416.38	403728.04	1265392.40	Картометрический метод	7	Закрепление отсутствует
36	403759.75	1265427.90	403730.86	1265400.16	Картометрический метод	7	Закрепление отсутствует
37	403766.00	1265444.13	403734.09	1265407.85	Картометрический метод	7	Закрепление отсутствует
38	-	-	403790.38	1265532.38	Картометрический метод	7	Закрепление отсутствует
39	-	-	403799.21	1265551.93	Картометрический метод	7	Закрепление отсутствует
40	-	-	403808.99	1265548.71	Картометрический метод	7	Закрепление отсутствует
41	403810.68	1265552.83	403810.68	1265552.83	Картометрический метод	7	Закрепление отсутствует
42	403834.09	1265595.89	403834.09	1265595.89	Картометрический метод	7	Закрепление отсутствует
43	403829.73	1265599.55	403829.73	1265599.55	Картометрический метод	7	Закрепление отсутствует
44	403834.24	1265609.35	403834.24	1265609.35	Картометрический метод	7	Закрепление отсутствует
45	403840.71	1265608.08	403840.71	1265608.08	Картометрический метод	7	Закрепление отсутствует
46	403853.44	1265631.48	403853.44	1265631.48	Картометрический метод	7	Закрепление отсутствует
47	403941.38	1265764.48	403941.38	1265764.48	Картометрический метод	7	Закрепление отсутствует
48	403971.17	1265812.40	403971.17	1265812.40	Картометрический метод	7	Закрепление отсутствует
49	404019.83	1265896.80	404019.83	1265896.80	Картометрический метод	7	Закрепление отсутствует
50	403986.44	1265919.60	403986.44	1265919.60	Картометрический метод	7	Закрепление отсутствует
51	403944.81	1265944.85	403944.81	1265944.85	Картометрический	7	Закрепление

Сведения о местоположении измененных (уточненных) границ объекта

1. Система координат МСК 47 зона 1

2. Сведения о характерных точках границ объекта

Обозначение характерных точек границ	Существующие координаты, м		Измененные (уточненные) координаты, м		Метод определения координат характерной точки	Средняя квадратическая погрешность положения	Описание обозначения точки на местности
	X	Y	X	Y			
					метод		отсутствует
52	403940.56	1265948.08	403940.56	1265948.08	Картометрический метод	7	Закрепление отсутствует
53	403864.37	1265983.71	403864.37	1265983.71	Картометрический метод	7	Закрепление отсутствует
54	403831.99	1265998.23	403823.52	1266006.53	Картометрический метод	7	Закрепление отсутствует
55	403881.85	1266134.37	403861.81	1266081.77	Картометрический метод	7	Закрепление отсутствует
56	-	-	403887.61	1266132.53	Картометрический метод	7	Закрепление отсутствует
57	-	-	403875.39	1266135.97	Картометрический метод	7	Закрепление отсутствует
58	403678.85	1266184.89	403678.85	1266184.89	Картометрический метод	7	Закрепление отсутствует
59	-	-	403668.56	1266140.14	Картометрический метод	7	Закрепление отсутствует
60	403613.95	1265902.78	403613.95	1265902.78	Картометрический метод	7	Закрепление отсутствует
61	-	-	403604.85	1265825.22	Картометрический метод	7	Закрепление отсутствует
62	403601.55	1265797.05	403601.55	1265797.05	Картометрический метод	7	Закрепление отсутствует
63	403605.27	1265700.88	403605.23	1265701.87	Картометрический метод	7	Закрепление отсутствует
64	403625.27	1265607.51	403616.67	1265647.62	Картометрический метод	7	Закрепление отсутствует
65	-	-	403625.18	1265607.93	Картометрический метод	7	Закрепление отсутствует
66	-	-	403624.77	1265594.81	Картометрический метод	7	Закрепление отсутствует
67	-	-	403624.24	1265581.64	Картометрический метод	7	Закрепление отсутствует
68	403623.79	1265570.41	403623.79	1265570.41	Картометрический метод	7	Закрепление отсутствует
69	-	-	403624.50	1265563.95	Картометрический метод	7	Закрепление отсутствует
70	-	-	403628.91	1265523.72	Картометрический метод	7	Закрепление отсутствует
71	-	-	403630.44	1265509.81	Картометрический метод	7	Закрепление отсутствует
72	403631.09	1265503.85	403631.09	1265503.85	Картометрический метод	7	Закрепление отсутствует
73	403626.36	1265493.49	403626.36	1265493.49	Картометрический метод	7	Закрепление отсутствует
74	403621.90	1265480.70	403621.90	1265480.70	Картометрический метод	7	Закрепление отсутствует
75	403617.12	1265466.77	403617.12	1265466.77	Картометрический метод	7	Закрепление отсутствует
76	403649.61	1265454.32	403649.61	1265454.32	Картометрический метод	7	Закрепление отсутствует
77	-	-	403648.56	1265445.89	Картометрический метод	7	Закрепление отсутствует

Сведения о местоположении измененных (уточненных) границ объекта

1. Система координат МСК 47 зона 1

2. Сведения о характерных точках границ объекта

Обозначение характерных точек границ	Существующие координаты, м		Измененные (уточненные) координаты, м		Метод определения координат характерной точки	Средняя квадратическая погрешность положения	Описание обозначения точки на местности
	X	Y	X	Y			
78	-	-	403641.10	1265385.91	Картометрический метод	7	Закрепление отсутствует
79	403635.92	1265344.27	403635.92	1265344.27	Картометрический метод	7	Закрепление отсутствует
80	-	-	403636.41	1265337.75	Картометрический метод	7	Закрепление отсутствует
81	403636.89	1265331.22	403636.89	1265331.22	Картометрический метод	7	Закрепление отсутствует
82	-	-	403633.04	1265311.37	Картометрический метод	7	Закрепление отсутствует
83	-	-	403626.75	1265278.92	Картометрический метод	7	Закрепление отсутствует
84	403623.93	1265264.39	403623.93	1265264.39	Картометрический метод	7	Закрепление отсутствует
85	403626.29	1265209.67	403624.15	1265241.03	Картометрический метод	7	Закрепление отсутствует
86	-	-	403624.48	1265197.34	Картометрический метод	7	Закрепление отсутствует
87	403617.94	1265152.32	403617.94	1265152.32	Картометрический метод	7	Закрепление отсутствует
88	403607.50	1265153.42	403607.50	1265153.42	Картометрический метод	7	Закрепление отсутствует
89	403605.59	1265143.64	403605.59	1265143.64	Картометрический метод	7	Закрепление отсутствует
90	403600.89	1265105.78	403600.89	1265105.78	Картометрический метод	7	Закрепление отсутствует
91	403591.92	1265041.55	403591.97	1265041.95	Картометрический метод	7	Закрепление отсутствует
92	403576.74	1265044.16	403576.74	1265044.16	Картометрический метод	7	Закрепление отсутствует
93	-	-	403574.31	1265023.04	Картометрический метод	7	Закрепление отсутствует
94	-	-	403570.56	1264990.63	Картометрический метод	7	Закрепление отсутствует
95	403570.39	1264989.15	403570.39	1264989.15	Картометрический метод	7	Закрепление отсутствует
96	403541.58	1264824.10	403541.18	1264822.68	Картометрический метод	7	Закрепление отсутствует
97	403534.06	1264797.67	403535.27	1264801.92	Картометрический метод	7	Закрепление отсутствует
98	-	-	403533.51	1264796.28	Картометрический метод	7	Закрепление отсутствует
99	-	-	403510.90	1264739.35	Картометрический метод	7	Закрепление отсутствует
100	-	-	403500.05	1264712.03	Картометрический метод	7	Закрепление отсутствует
101	-	-	403488.48	1264682.87	Картометрический метод	7	Закрепление отсутствует
1	403485.90	1264676.39	403485.90	1264676.39	Картометрический метод	7	Закрепление отсутствует
							-
102	403838.23	1265563.72	403832.62	1265490.49	Картометрический метод	7	Закрепление отсутствует

Сведения о местоположении измененных (уточненных) границ объекта

1. Система координат МСК 47 зона 1

2. Сведения о характерных точках границ объекта

Обозначение характерных точек границ	Существующие координаты, м		Измененные (уточненные) координаты, м		Метод определения координат характерной точки	Средняя квадратическая погрешность положения	Описание обозначения точки на местности
	X	Y	X	Y			
103	403827.86	1265544.66	403820.51	1265461.01	Картометрический метод	7	Закрепление отсутствует
104	403778.40	1265424.31	403804.25	1265421.45	Картометрический метод	7	Закрепление отсутствует
105	403870.20	1265415.10	403870.20	1265415.10	Картометрический метод	7	Закрепление отсутствует
106	403929.62	1265501.84	403929.62	1265501.84	Картометрический метод	7	Закрепление отсутствует
107	-	-	403859.03	1265549.64	Картометрический метод	7	Закрепление отсутствует
108	-	-	403850.46	1265533.91	Картометрический метод	7	Закрепление отсутствует
109	-	-	403847.81	1265527.44	Картометрический метод	7	Закрепление отсутствует
102	403838.23	1265563.72	403832.62	1265490.49	Картометрический метод	7	Закрепление отсутствует
							-
110	404861.89	1266801.81	404861.89	1266801.82	Картометрический метод	7	Закрепление отсутствует
111	404778.12	1266728.80	404778.12	1266728.80	Картометрический метод	7	Закрепление отсутствует
112	404779.35	1266727.35	404779.35	1266727.35	Картометрический метод	7	Закрепление отсутствует
113	-	-	404720.25	1266676.20	Картометрический метод	7	Закрепление отсутствует
114	404666.45	1266629.64	404666.45	1266629.64	Картометрический метод	7	Закрепление отсутствует
115	404641.87	1266607.99	404641.87	1266607.99	Картометрический метод	7	Закрепление отсутствует
116	404640.91	1266609.16	404640.91	1266609.16	Картометрический метод	7	Закрепление отсутствует
117	404578.43	1266554.64	404578.43	1266554.64	Картометрический метод	7	Закрепление отсутствует
118	404461.61	1266451.94	404461.61	1266451.94	Картометрический метод	7	Закрепление отсутствует
119	404426.79	1266421.13	404426.79	1266421.13	Картометрический метод	7	Закрепление отсутствует
120	404418.31	1266410.99	404418.31	1266410.99	Картометрический метод	7	Закрепление отсутствует
121	404420.06	1266408.39	404420.06	1266408.39	Картометрический метод	7	Закрепление отсутствует
122	404498.06	1266330.43	404498.05	1266330.43	Картометрический метод	7	Закрепление отсутствует
123	404477.42	1266314.61	404487.45	1266322.30	Картометрический метод	7	Закрепление отсутствует
124	404466.83	1266305.07	404489.04	1266319.33	Картометрический метод	7	Закрепление отсутствует
125	404443.94	1266284.47	404490.54	1266315.97	Картометрический метод	7	Закрепление отсутствует
126	404408.02	1266252.35	404492.49	1266310.16	Картометрический метод	7	Закрепление отсутствует
127	404387.20	1266276.65	404493.50	1266305.36	Картометрический метод	7	Закрепление отсутствует

Сведения о местоположении измененных (уточненных) границ объекта

1. Система координат МСК 47 зона 1

2. Сведения о характерных точках границ объекта

Обозначение характерных точек границ	Существующие координаты, м		Измененные (уточненные) координаты, м		Метод определения координат характерной точки	Средняя квадратическая погрешность положения	Описание обозначения точки на местности
	X	Y	X	Y			
128	404368.65	1266284.04	404494.09	1266300.49	Картометрический метод	7	Закрепление отсутствует
129	404301.08	1266241.24	404494.20	1266297.22	Картометрический метод	7	Закрепление отсутствует
130	404267.78	1266278.53	404494.04	1266288.84	Картометрический метод	7	Закрепление отсутствует
131	404254.96	1266267.05	404493.67	1266279.57	Картометрический метод	7	Закрепление отсутствует
132	404227.23	1266225.88	404492.98	1266274.72	Картометрический метод	7	Закрепление отсутствует
133	404109.64	1266015.68	404491.88	1266270.35	Картометрический метод	7	Закрепление отсутствует
134	-	-	404490.13	1266265.34	Картометрический метод	7	Закрепление отсутствует
135	-	-	404487.24	1266259.47	Картометрический метод	7	Закрепление отсутствует
136	-	-	404483.35	1266253.72	Картометрический метод	7	Закрепление отсутствует
137	-	-	404480.13	1266250.01	Картометрический метод	7	Закрепление отсутствует
138	-	-	404477.27	1266247.20	Картометрический метод	7	Закрепление отсутствует
139	-	-	404472.14	1266242.61	Картометрический метод	7	Закрепление отсутствует
140	-	-	404441.35	1266215.08	Картометрический метод	7	Закрепление отсутствует
141	-	-	404359.20	1266141.62	Картометрический метод	7	Закрепление отсутствует
142	-	-	404325.20	1266104.97	Картометрический метод	7	Закрепление отсутствует
143	-	-	404222.69	1266166.56	Картометрический метод	7	Закрепление отсутствует
144	-	-	404210.40	1266144.60	Картометрический метод	7	Закрепление отсутствует
145	-	-	404192.16	1266112.01	Картометрический метод	7	Закрепление отсутствует
146	-	-	404106.88	1265960.05	Картометрический метод	7	Закрепление отсутствует
147	-	-	404103.71	1265954.38	Картометрический метод	7	Закрепление отсутствует
148	-	-	404090.59	1265961.78	Картометрический метод	7	Закрепление отсутствует
149	-	-	404081.81	1265966.46	Картометрический метод	7	Закрепление отсутствует
150	404076.24	1265956.60	404076.24	1265956.60	Картометрический метод	7	Закрепление отсутствует
151	404039.78	1265892.16	404071.46	1265948.15	Картометрический метод	7	Закрепление отсутствует
152	-	-	404080.26	1265943.43	Картометрический метод	7	Закрепление отсутствует
153	-	-	404093.47	1265936.28	Картометрический метод	7	Закрепление отсутствует
154	-	-	404087.29	1265925.53	Картометрический	7	Закрепление

Сведения о местоположении измененных (уточненных) границ объекта

1. Система координат МСК 47 зона 1

2. Сведения о характерных точках границ объекта

Обозначение характерных точек границ	Существующие координаты, м		Измененные (уточненные) координаты, м		Метод определения координат характерной точки	Средняя квадратическая погрешность положения	Описание обозначения точки на местности
	X	Y	X	Y			
					метод		отсутствует
155	-	-	404033.41	1265834.72	Картометрический метод	7	Закрепление отсутствует
156	-	-	404029.39	1265829.94	Картометрический метод	7	Закрепление отсутствует
157	-	-	404023.06	1265833.60	Картометрический метод	7	Закрепление отсутствует
158	-	-	404009.98	1265841.17	Картометрический метод	7	Закрепление отсутствует
159	-	-	404005.73	1265833.88	Картометрический метод	7	Закрепление отсутствует
160	403987.44	1265802.59	403987.44	1265802.59	Картометрический метод	7	Закрепление отсутствует
161	403957.42	1265754.29	403957.42	1265754.29	Картометрический метод	7	Закрепление отсутствует
162	403883.37	1265642.29	403953.88	1265748.93	Картометрический метод	7	Закрепление отсутствует
163	-	-	403958.18	1265746.52	Картометрический метод	7	Закрепление отсутствует
164	-	-	403974.52	1265737.34	Картометрический метод	7	Закрепление отсутствует
165	-	-	403937.48	1265680.39	Картометрический метод	7	Закрепление отсутствует
166	-	-	403908.74	1265635.33	Картометрический метод	7	Закрепление отсутствует
167	404003.26	1265609.34	404003.26	1265609.34	Картометрический метод	7	Закрепление отсутствует
168	404029.98	1265648.35	404029.98	1265648.35	Картометрический метод	7	Закрепление отсутствует
169	404072.22	1265683.45	404072.22	1265683.45	Картометрический метод	7	Закрепление отсутствует
170	404100.16	1265730.08	404100.16	1265730.08	Картометрический метод	7	Закрепление отсутствует
171	404110.85	1265752.05	404110.85	1265752.05	Картометрический метод	7	Закрепление отсутствует
172	404167.43	1265719.30	404143.48	1265733.16	Картометрический метод	7	Закрепление отсутствует
173	-	-	404158.35	1265752.20	Картометрический метод	7	Закрепление отсутствует
174	-	-	404183.03	1265740.52	Картометрический метод	7	Закрепление отсутствует
175	404448.30	1266101.40	404448.30	1266101.40	Картометрический метод	7	Закрепление отсутствует
176	404586.30	1266308.87	404586.30	1266308.87	Картометрический метод	7	Закрепление отсутствует
177	404719.06	1266439.47	404719.06	1266439.47	Картометрический метод	7	Закрепление отсутствует
178	404740.13	1266469.73	404740.13	1266469.73	Картометрический метод	7	Закрепление отсутствует
179	404771.78	1266515.16	404771.78	1266515.16	Картометрический метод	7	Закрепление отсутствует
180	404795.33	1266552.44	404795.33	1266552.44	Картометрический метод	7	Закрепление отсутствует

Сведения о местоположении измененных (уточненных) границ объекта

1. Система координат МСК 47 зона 1

2. Сведения о характерных точках границ объекта

Обозначение характерных точек границ	Существующие координаты, м		Измененные (уточненные) координаты, м		Метод определения координат характерной точки	Средняя квадратическая погрешность положения	Описание обозначения точки на местности
	X	Y	X	Y			
181	404811.65	1266563.35	404811.65	1266563.35	Картометрический метод	7	Закрепление отсутствует
182	404892.34	1266617.36	404892.34	1266617.36	Картометрический метод	7	Закрепление отсутствует
183	405017.82	1266686.49	405017.82	1266686.49	Картометрический метод	7	Закрепление отсутствует
184	404969.75	1266782.98	404969.75	1266782.98	Картометрический метод	7	Закрепление отсутствует
185	404916.41	1266738.08	404916.41	1266738.08	Картометрический метод	7	Закрепление отсутствует
186	404867.95	1266794.70	404867.95	1266794.70	Картометрический метод	7	Закрепление отсутствует
110	404861.89	1266801.81	404861.89	1266801.82	Картометрический метод	7	Закрепление отсутствует
							-
187	404118.63	1266379.00	404038.47	1266231.03	Картометрический метод	7	Закрепление отсутствует
188	404099.61	1266343.03	404099.61	1266343.03	Картометрический метод	7	Закрепление отсутствует
189	404217.42	1266278.54	404119.07	1266378.65	Картометрический метод	7	Закрепление отсутствует
190	404233.57	1266269.31	404087.67	1266395.38	Картометрический метод	7	Закрепление отсутствует
191	404235.50	1266272.17	403941.87	1266554.50	Картометрический метод	7	Закрепление отсутствует
192	404232.01	1266275.62	403917.35	1266526.82	Картометрический метод	7	Закрепление отсутствует
193	404268.05	1266310.78	403896.15	1266502.88	Картометрический метод	7	Закрепление отсутствует
194	404231.02	1266346.41	403930.05	1266471.66	Картометрический метод	7	Закрепление отсутствует
195	404197.98	1266378.19	403931.13	1266371.56	Картометрический метод	7	Закрепление отсутствует
196	404169.05	1266352.34	403894.50	1266318.99	Картометрический метод	7	Закрепление отсутствует
197	-	-	403882.29	1266301.47	Картометрический метод	7	Закрепление отсутствует
198	-	-	403954.74	1266276.24	Картометрический метод	7	Закрепление отсутствует
187	404118.63	1266379.00	404038.47	1266231.03	Картометрический метод	7	Закрепление отсутствует
							-
199	404623.11	1267401.20	404623.10	1267401.19	Картометрический метод	7	Закрепление отсутствует
200	404604.10	1267374.69	404604.10	1267374.69	Картометрический метод	7	Закрепление отсутствует
201	404596.16	1267358.32	404596.16	1267358.32	Картометрический метод	7	Закрепление отсутствует
202	404587.54	1267343.71	404591.85	1267351.02	Картометрический метод	7	Закрепление отсутствует
203	404570.37	1267302.65	404588.96	1267351.66	Картометрический метод	7	Закрепление отсутствует
204	-	-	404586.00	1267351.64	Картометрический	7	Закрепление

Сведения о местоположении измененных (уточненных) границ объекта

1. Система координат МСК 47 зона 1

2. Сведения о характерных точках границ объекта

Обозначение характерных точек границ	Существующие координаты, м		Измененные (уточненные) координаты, м		Метод определения координат характерной точки	Средняя квадратическая погрешность положения	Описание обозначения точки на местности
	X	Y	X	Y			
					метод		отсутствует
205	-	-	404582.21	1267350.57	Картометрический метод	7	Закрепление отсутствует
206	-	-	404578.91	1267348.41	Картометрический метод	7	Закрепление отсутствует
207	-	-	404576.41	1267345.36	Картометрический метод	7	Закрепление отсутствует
208	-	-	404561.42	1267307.25	Картометрический метод	7	Закрепление отсутствует
209	404548.08	1267314.10	404548.08	1267314.10	Картометрический метод	7	Закрепление отсутствует
210	-	-	404538.97	1267286.06	Картометрический метод	7	Закрепление отсутствует
211	404529.87	1267258.02	404529.87	1267258.02	Картометрический метод	7	Закрепление отсутствует
212	404521.06	1267260.69	404521.06	1267260.69	Картометрический метод	7	Закрепление отсутствует
213	404513.97	1267236.46	404513.97	1267236.46	Картометрический метод	7	Закрепление отсутствует
214	404524.45	1267233.24	404524.45	1267233.24	Картометрический метод	7	Закрепление отсутствует
215	404520.69	1267219.27	404520.69	1267219.27	Картометрический метод	7	Закрепление отсутствует
216	404537.34	1267214.97	404537.34	1267214.97	Картометрический метод	7	Закрепление отсутствует
217	404534.68	1267201.02	404534.68	1267201.02	Картометрический метод	7	Закрепление отсутствует
218	404532.12	1267183.05	404532.12	1267183.05	Картометрический метод	7	Закрепление отсутствует
219	404528.06	1267150.14	404528.50	1267153.68	Картометрический метод	7	Закрепление отсутствует
220	404477.78	1267159.98	404501.95	1267161.23	Картометрический метод	7	Закрепление отсутствует
221	404441.72	1267112.24	404474.00	1267169.17	Картометрический метод	7	Закрепление отсутствует
222	404434.70	1267102.05	404463.15	1267172.24	Картометрический метод	7	Закрепление отсутствует
223	404427.15	1267086.17	404460.37	1267172.41	Картометрический метод	7	Закрепление отсутствует
224	404396.21	1267007.19	404458.54	1267172.08	Картометрический метод	7	Закрепление отсутствует
225	404378.89	1266956.45	404456.41	1267171.14	Картометрический метод	7	Закрепление отсутствует
226	404370.15	1266936.03	404453.94	1267169.06	Картометрический метод	7	Закрепление отсутствует
227	-	-	404452.76	1267167.25	Картометрический метод	7	Закрепление отсутствует
228	-	-	404442.84	1267147.46	Картометрический метод	7	Закрепление отсутствует
229	-	-	404431.94	1267125.71	Картометрический метод	7	Закрепление отсутствует
230	-	-	404424.37	1267110.63	Картометрический метод	7	Закрепление отсутствует

Сведения о местоположении измененных (уточненных) границ объекта

1. Система координат МСК 47 зона 1

2. Сведения о характерных точках границ объекта

Обозначение характерных точек границ	Существующие координаты, м		Измененные (уточненные) координаты, м		Метод определения координат характерной точки	Средняя квадратическая погрешность положения	Описание обозначения точки на местности
	X	Y	X	Y			
231	-	-	404420.14	1267102.20	Картометрический метод	7	Закрепление отсутствует
232	-	-	404419.06	1267100.24	Картометрический метод	7	Закрепление отсутствует
233	-	-	404418.04	1267097.90	Картометрический метод	7	Закрепление отсутствует
234	-	-	404417.25	1267095.47	Картометрический метод	7	Закрепление отсутствует
235	-	-	404416.79	1267093.42	Картометрический метод	7	Закрепление отсутствует
236	-	-	404416.46	1267090.95	Картометрический метод	7	Закрепление отсутствует
237	-	-	404416.37	1267088.31	Картометрический метод	7	Закрепление отсутствует
238	-	-	404416.42	1267071.48	Картометрический метод	7	Закрепление отсутствует
239	-	-	404416.65	1267050.57	Картометрический метод	7	Закрепление отсутствует
240	-	-	404417.21	1266999.80	Картометрический метод	7	Закрепление отсутствует
241	-	-	404400.64	1266948.19	Картометрический метод	7	Закрепление отсутствует
242	-	-	404392.69	1266927.19	Картометрический метод	7	Закрепление отсутствует
243	404413.56	1266918.58	404413.56	1266918.58	Картометрический метод	7	Закрепление отсутствует
244	404396.26	1266879.38	404396.26	1266879.38	Картометрический метод	7	Закрепление отсутствует
245	404436.79	1266833.38	404451.62	1266816.54	Картометрический метод	7	Закрепление отсутствует
246	404487.76	1266880.90	404480.39	1266884.64	Картометрический метод	7	Закрепление отсутствует
247	404571.43	1266819.62	404490.87	1266878.62	Картометрический метод	7	Закрепление отсутствует
248	404549.78	1266800.28	404560.14	1266827.89	Картометрический метод	7	Закрепление отсутствует
249	404491.80	1266752.83	404482.10	1266762.75	Картометрический метод	7	Закрепление отсутствует
250	404576.19	1266666.46	404576.19	1266666.46	Картометрический метод	7	Закрепление отсутствует
251	404570.58	1266661.89	404570.58	1266661.89	Картометрический метод	7	Закрепление отсутствует
252	404598.09	1266632.71	404598.09	1266632.71	Картометрический метод	7	Закрепление отсутствует
253	404603.74	1266638.26	404603.74	1266638.26	Картометрический метод	7	Закрепление отсутствует
254	404618.24	1266623.42	404618.24	1266623.42	Картометрический метод	7	Закрепление отсутствует
255	404597.30	1266603.35	404597.29	1266603.35	Картометрический метод	7	Закрепление отсутствует
256	404533.50	1266662.53	404533.50	1266662.53	Картометрический метод	7	Закрепление отсутствует
257	404507.95	1266688.93	404507.95	1266688.93	Картометрический	7	Закрепление

Сведения о местоположении измененных (уточненных) границ объекта

1. Система координат МСК 47 зона 1

2. Сведения о характерных точках границ объекта

Обозначение характерных точек границ	Существующие координаты, м		Измененные (уточненные) координаты, м		Метод определения координат характерной точки	Средняя квадратическая погрешность положения	Описание обозначения точки на местности
	X	Y	X	Y			
					метод		отсутствует
258	404501.63	1266695.43	404501.63	1266695.43	Картометрический метод	7	Закрепление отсутствует
259	404434.74	1266634.39	404434.74	1266634.39	Картометрический метод	7	Закрепление отсутствует
260	404458.60	1266611.10	404458.60	1266611.10	Картометрический метод	7	Закрепление отсутствует
261	404209.21	1266388.23	404379.03	1266539.99	Картометрический метод	7	Закрепление отсутствует
262	404280.48	1266319.65	404389.87	1266528.66	Картометрический метод	7	Закрепление отсутствует
263	404427.45	1266447.00	404399.30	1266518.81	Картометрический метод	7	Закрепление отсутствует
264	-	-	404427.16	1266489.87	Картометрический метод	7	Закрепление отсутствует
265	-	-	404439.40	1266476.66	Картометрический метод	7	Закрепление отсутствует
266	-	-	404449.10	1266466.18	Картометрический метод	7	Закрепление отсутствует
267	404459.08	1266475.02	404459.08	1266475.02	Картометрический метод	7	Закрепление отсутствует
268	404458.42	1266475.77	404458.42	1266475.77	Картометрический метод	7	Закрепление отсутствует
269	404461.80	1266478.87	404461.80	1266478.87	Картометрический метод	7	Закрепление отсутствует
270	404465.90	1266487.47	404465.90	1266487.47	Картометрический метод	7	Закрепление отсутствует
271	404476.04	1266496.71	404476.04	1266496.71	Картометрический метод	7	Закрепление отсутствует
272	404481.22	1266497.36	404481.22	1266497.36	Картометрический метод	7	Закрепление отсутствует
273	404526.45	1266536.00	404526.45	1266536.00	Картометрический метод	7	Закрепление отсутствует
274	404565.91	1266568.94	404565.91	1266568.94	Картометрический метод	7	Закрепление отсутствует
275	404730.38	1266712.45	404730.38	1266712.45	Картометрический метод	7	Закрепление отсутствует
276	404728.63	1266714.89	404728.63	1266714.89	Картометрический метод	7	Закрепление отсутствует
277	404819.27	1266793.05	404819.27	1266793.05	Картометрический метод	7	Закрепление отсутствует
278	404922.83	1266883.21	404922.83	1266883.21	Картометрический метод	7	Закрепление отсутствует
279	404962.88	1266917.18	404962.88	1266917.18	Картометрический метод	7	Закрепление отсутствует
280	404964.06	1266916.09	404964.06	1266916.09	Картометрический метод	7	Закрепление отсутствует
281	405032.45	1266975.96	404972.32	1266923.33	Картометрический метод	7	Закрепление отсутствует
282	405039.62	1266985.38	404947.89	1266950.40	Картометрический метод	7	Закрепление отсутствует
283	405042.93	1266994.94	404969.36	1266976.99	Картометрический метод	7	Закрепление отсутствует

Сведения о местоположении измененных (уточненных) границ объекта

1. Система координат МСК 47 зона 1

2. Сведения о характерных точках границ объекта

Обозначение характерных точек границ	Существующие координаты, м		Измененные (уточненные) координаты, м		Метод определения координат характерной точки	Средняя квадратическая погрешность положения	Описание обозначения точки на местности
	X	Y	X	Y			
284	405042.47	1267003.26	404985.54	1267005.50	Картометрический метод	7	Закрепление отсутствует
285	-	-	405011.56	1267057.39	Картометрический метод	7	Закрепление отсутствует
286	-	-	405017.60	1267057.81	Картометрический метод	7	Закрепление отсутствует
287	405004.36	1267086.88	405004.36	1267086.88	Картометрический метод	7	Закрепление отсутствует
288	405003.71	1267086.68	405003.71	1267086.68	Картометрический метод	7	Закрепление отсутствует
289	404996.82	1267099.33	404996.82	1267099.33	Картометрический метод	7	Закрепление отсутствует
290	404998.30	1267099.89	404998.30	1267099.89	Картометрический метод	7	Закрепление отсутствует
291	404990.08	1267117.53	404990.08	1267117.53	Картометрический метод	7	Закрепление отсутствует
292	404974.93	1267146.95	404974.93	1267146.95	Картометрический метод	7	Закрепление отсутствует
293	404969.11	1267157.16	404969.11	1267157.16	Картометрический метод	7	Закрепление отсутствует
294	404956.05	1267174.96	404956.05	1267174.96	Картометрический метод	7	Закрепление отсутствует
295	404957.59	1267176.37	404957.59	1267176.37	Картометрический метод	7	Закрепление отсутствует
296	404953.17	1267181.52	404953.17	1267181.52	Картометрический метод	7	Закрепление отсутствует
297	404945.78	1267189.42	404945.78	1267189.42	Картометрический метод	7	Закрепление отсутствует
298	404941.45	1267193.45	404941.45	1267193.45	Картометрический метод	7	Закрепление отсутствует
299	404929.62	1267204.43	404929.62	1267204.43	Картометрический метод	7	Закрепление отсутствует
300	404899.27	1267225.74	404899.27	1267225.74	Картометрический метод	7	Закрепление отсутствует
301	404900.10	1267228.06	404900.10	1267228.06	Картометрический метод	7	Закрепление отсутствует
302	404890.30	1267234.16	404890.70	1267233.91	Картометрический метод	7	Закрепление отсутствует
303	404886.63	1267236.51	404886.63	1267236.51	Картометрический метод	7	Закрепление отсутствует
304	404873.81	1267244.43	404873.81	1267244.43	Картометрический метод	7	Закрепление отсутствует
305	404867.11	1267249.06	404867.11	1267249.06	Картометрический метод	7	Закрепление отсутствует
306	404865.95	1267247.38	404865.95	1267247.38	Картометрический метод	7	Закрепление отсутствует
307	404861.52	1267250.05	404861.52	1267250.05	Картометрический метод	7	Закрепление отсутствует
308	404862.06	1267251.04	404862.06	1267251.04	Картометрический метод	7	Закрепление отсутствует
309	404849.08	1267262.26	404849.08	1267262.26	Картометрический метод	7	Закрепление отсутствует
310	404836.10	1267270.72	404836.10	1267270.72	Картометрический	7	Закрепление

Сведения о местоположении измененных (уточненных) границ объекта

1. Система координат МСК 47 зона 1

2. Сведения о характерных точках границ объекта

Обозначение характерных точек границ	Существующие координаты, м		Измененные (уточненные) координаты, м		Метод определения координат характерной точки	Средняя квадратическая погрешность положения	Описание обозначения точки на местности
	X	Y	X	Y			
					метод		отсутствует
311	404816.80	1267282.77	404816.80	1267282.77	Картометрический метод	7	Закрепление отсутствует
312	404699.07	1267356.09	404699.07	1267356.09	Картометрический метод	7	Закрепление отсутствует
313	404695.45	1267355.81	404695.45	1267355.81	Картометрический метод	7	Закрепление отсутствует
314	404682.84	1267362.58	404682.84	1267362.58	Картометрический метод	7	Закрепление отсутствует
315	404681.93	1267366.48	404681.93	1267366.48	Картометрический метод	7	Закрепление отсутствует
199	404623.11	1267401.20	404623.10	1267401.19	Картометрический метод	7	Закрепление отсутствует
							-
316	403529.55	1267646.33	403529.55	1267646.33	Картометрический метод	7	Закрепление отсутствует
317	403507.00	1267609.02	403507.00	1267609.02	Картометрический метод	7	Закрепление отсутствует
318	403470.15	1267549.43	403485.36	1267574.01	Картометрический метод	7	Закрепление отсутствует
319	403462.66	1267468.00	403480.32	1267520.39	Картометрический метод	7	Закрепление отсутствует
320	403465.65	1267475.78	403473.32	1267445.92	Картометрический метод	7	Закрепление отсутствует
321	403467.08	1267477.10	403476.46	1267445.64	Картометрический метод	7	Закрепление отсутствует
322	403434.15	1267259.35	403474.50	1267424.52	Картометрический метод	7	Закрепление отсутствует
323	403434.08	1267258.95	403471.29	1267424.82	Картометрический метод	7	Закрепление отсутствует
324	403415.40	1267258.00	403458.74	1267290.02	Картометрический метод	7	Закрепление отсутствует
325	403408.28	1267265.84	403463.29	1267289.39	Картометрический метод	7	Закрепление отсутствует
326	403394.35	1267281.18	403463.22	1267285.08	Картометрический метод	7	Закрепление отсутствует
327	403388.07	1267288.75	403455.67	1267257.88	Картометрический метод	7	Закрепление отсутствует
328	403368.35	1267312.55	403447.51	1267173.78	Картометрический метод	7	Закрепление отсутствует
329	403358.00	1267323.47	403443.19	1267129.27	Картометрический метод	7	Закрепление отсутствует
330	403347.54	1267309.05	403381.69	1266936.22	Картометрический метод	7	Закрепление отсутствует
331	403209.31	1267118.99	403375.08	1266936.48	Картометрический метод	7	Закрепление отсутствует
332	403231.93	1267092.60	403347.29	1266846.30	Картометрический метод	7	Закрепление отсутствует
333	403233.70	1267095.47	403361.92	1266831.56	Картометрический метод	7	Закрепление отсутствует
334	403347.36	1266793.94	403347.36	1266793.94	Картометрический метод	7	Закрепление отсутствует
335	403392.70	1266794.18	403392.70	1266794.18	Картометрический	7	Закрепление

Сведения о местоположении измененных (уточненных) границ объекта

1. Система координат МСК 47 зона 1

2. Сведения о характерных точках границ объекта

Обозначение характерных точек границ	Существующие координаты, м		Измененные (уточненные) координаты, м		Метод определения координат характерной точки метод	Средняя квадратическая погрешность положения	Описание обозначения точки на местности
	X	Y	X	Y			
					метод		отсутствует
336	403521.54	1266786.43	403521.54	1266786.44	Картометрический метод	7	Закрепление отсутствует
337	403523.87	1266833.01	403523.87	1266833.01	Картометрический метод	7	Закрепление отсутствует
338	403522.73	1266833.08	403522.73	1266833.08	Картометрический метод	7	Закрепление отсутствует
339	403529.40	1266895.64	403529.40	1266895.64	Картометрический метод	7	Закрепление отсутствует
340	403527.52	1266895.65	403527.52	1266895.65	Картометрический метод	7	Закрепление отсутствует
341	403529.02	1266912.38	403529.02	1266912.38	Картометрический метод	7	Закрепление отсутствует
342	403532.59	1266979.08	403532.59	1266979.08	Картометрический метод	7	Закрепление отсутствует
343	403537.17	1267045.97	403537.17	1267045.97	Картометрический метод	7	Закрепление отсутствует
344	403536.78	1267074.71	403536.78	1267074.71	Картометрический метод	7	Закрепление отсутствует
345	403536.98	1267123.26	403536.98	1267123.26	Картометрический метод	7	Закрепление отсутствует
346	403538.55	1267171.82	403538.55	1267171.82	Картометрический метод	7	Закрепление отсутствует
347	403536.59	1267171.96	403536.59	1267171.96	Картометрический метод	7	Закрепление отсутствует
348	403539.76	1267205.61	403539.76	1267205.61	Картометрический метод	7	Закрепление отсутствует
349	403543.27	1267235.84	403543.27	1267235.84	Картометрический метод	7	Закрепление отсутствует
350	403545.90	1267258.84	403545.90	1267258.84	Картометрический метод	7	Закрепление отсутствует
351	403547.71	1267258.57	403547.71	1267258.57	Картометрический метод	7	Закрепление отсутствует
352	403549.33	1267269.83	403549.33	1267269.83	Картометрический метод	7	Закрепление отсутствует
353	-	-	403551.30	1267284.60	Картометрический метод	7	Закрепление отсутствует
354	-	-	403534.15	1267284.69	Картометрический метод	7	Закрепление отсутствует
355	-	-	403545.66	1267363.85	Картометрический метод	7	Закрепление отсутствует
356	-	-	403561.73	1267362.78	Картометрический метод	7	Закрепление отсутствует
357	403566.59	1267399.16	403566.59	1267399.16	Картометрический метод	7	Закрепление отсутствует
358	403568.97	1267398.88	403568.97	1267398.88	Картометрический метод	7	Закрепление отсутствует
359	403571.55	1267418.60	403571.55	1267418.60	Картометрический метод	7	Закрепление отсутствует
360	403570.98	1267418.69	403570.98	1267418.69	Картометрический метод	7	Закрепление отсутствует
361	-	-	403580.51	1267460.25	Картометрический метод	7	Закрепление отсутствует

Сведения о местоположении измененных (уточненных) границ объекта

1. Система координат МСК 47 зона 1

2. Сведения о характерных точках границ объекта

Обозначение характерных точек границ	Существующие координаты, м		Измененные (уточненные) координаты, м		Метод определения координат характерной точки	Средняя квадратическая погрешность положения	Описание обозначения точки на местности
	X	Y	X	Y			
362	403591.31	1267507.38	403591.31	1267507.38	Картометрический метод	7	Закрепление отсутствует
363	403597.23	1267535.44	403595.53	1267527.55	Картометрический метод	7	Закрепление отсутствует
364	403602.05	1267569.73	403574.81	1267532.03	Картометрический метод	7	Закрепление отсутствует
365	403595.57	1267601.45	403583.40	1267573.02	Картометрический метод	7	Закрепление отсутствует
366	403591.88	1267637.97	403577.60	1267608.04	Картометрический метод	7	Закрепление отсутствует
367	-	-	403574.33	1267640.33	Картометрический метод	7	Закрепление отсутствует
316	403529.55	1267646.33	403529.55	1267646.33	Картометрический метод	7	Закрепление отсутствует
							-
368	405185.24	1267989.25	405185.24	1267989.25	Картометрический метод	7	Закрепление отсутствует
369	405169.24	1267962.54	405169.24	1267962.54	Картометрический метод	7	Закрепление отсутствует
370	405145.24	1267911.06	405145.24	1267911.06	Картометрический метод	7	Закрепление отсутствует
371	405141.83	1267902.82	405141.83	1267902.82	Картометрический метод	7	Закрепление отсутствует
372	405125.42	1267862.33	405125.42	1267862.33	Картометрический метод	7	Закрепление отсутствует
373	405124.73	1267862.62	405124.73	1267862.62	Картометрический метод	7	Закрепление отсутствует
374	405110.77	1267830.18	405110.77	1267830.18	Картометрический метод	7	Закрепление отсутствует
375	405105.96	1267824.38	405105.96	1267824.38	Картометрический метод	7	Закрепление отсутствует
376	405090.70	1267789.25	405090.70	1267789.25	Картометрический метод	7	Закрепление отсутствует
377	405080.99	1267763.79	405080.99	1267763.79	Картометрический метод	7	Закрепление отсутствует
378	405071.74	1267731.15	405071.74	1267731.15	Картометрический метод	7	Закрепление отсутствует
379	405053.76	1267653.62	405053.76	1267653.62	Картометрический метод	7	Закрепление отсутствует
380	405054.92	1267653.37	405054.92	1267653.37	Картометрический метод	7	Закрепление отсутствует
381	405049.00	1267637.78	405049.00	1267637.78	Картометрический метод	7	Закрепление отсутствует
382	405047.44	1267633.02	405047.44	1267633.02	Картометрический метод	7	Закрепление отсутствует
383	405048.22	1267632.73	405048.22	1267632.73	Картометрический метод	7	Закрепление отсутствует
384	405041.25	1267611.67	405041.25	1267611.67	Картометрический метод	7	Закрепление отсутствует
385	405040.55	1267611.92	405040.55	1267611.92	Картометрический метод	7	Закрепление отсутствует
386	405032.82	1267588.96	405032.82	1267588.96	Картометрический метод	7	Закрепление отсутствует

Сведения о местоположении измененных (уточненных) границ объекта

1. Система координат МСК 47 зона 1

2. Сведения о характерных точках границ объекта

Обозначение характерных точек границ	Существующие координаты, м		Измененные (уточненные) координаты, м		Метод определения координат характерной точки	Средняя квадратическая погрешность положения	Описание обозначения точки на местности
	X	Y	X	Y			
387	405018.67	1267552.18	405018.67	1267552.18	Картометрический метод	7	Закрепление отсутствует
388	405011.42	1267534.06	405011.42	1267534.06	Картометрический метод	7	Закрепление отсутствует
389	405013.43	1267533.26	405013.43	1267533.26	Картометрический метод	7	Закрепление отсутствует
390	405009.35	1267523.49	405009.35	1267523.49	Картометрический метод	7	Закрепление отсутствует
391	404999.62	1267504.55	404999.62	1267504.55	Картометрический метод	7	Закрепление отсутствует
392	404970.66	1267434.35	404970.66	1267434.35	Картометрический метод	7	Закрепление отсутствует
393	404969.92	1267433.32	404969.92	1267433.32	Картометрический метод	7	Закрепление отсутствует
394	404964.37	1267422.95	404964.37	1267422.95	Картометрический метод	7	Закрепление отсутствует
395	404957.62	1267410.54	404957.62	1267410.54	Картометрический метод	7	Закрепление отсутствует
396	404959.64	1267409.36	404959.64	1267409.36	Картометрический метод	7	Закрепление отсутствует
397	404956.19	1267402.32	404956.19	1267402.32	Картометрический метод	7	Закрепление отсутствует
398	404957.51	1267401.69	404957.51	1267401.69	Картометрический метод	7	Закрепление отсутствует
399	404946.57	1267385.44	404946.57	1267385.44	Картометрический метод	7	Закрепление отсутствует
400	404945.24	1267386.51	404945.24	1267386.51	Картометрический метод	7	Закрепление отсутствует
401	404943.26	1267383.66	404943.26	1267383.66	Картометрический метод	7	Закрепление отсутствует
402	404928.72	1267363.47	404928.72	1267363.47	Картометрический метод	7	Закрепление отсутствует
403	404929.73	1267362.52	404929.73	1267362.52	Картометрический метод	7	Закрепление отсутствует
404	404922.29	1267353.88	404940.88	1267349.15	Картометрический метод	7	Закрепление отсутствует
405	404914.63	1267344.39	404949.95	1267334.58	Картометрический метод	7	Закрепление отсутствует
406	404908.82	1267332.94	404919.20	1267316.25	Картометрический метод	7	Закрепление отсутствует
407	404911.35	1267328.87	404911.99	1267311.96	Картометрический метод	7	Закрепление отсутствует
408	404925.51	1267286.25	404925.51	1267286.25	Картометрический метод	7	Закрепление отсутствует
409	404922.37	1267284.79	404922.37	1267284.79	Картометрический метод	7	Закрепление отсутствует
410	404930.27	1267273.34	404930.27	1267273.34	Картометрический метод	7	Закрепление отсутствует
411	404931.91	1267268.80	404931.91	1267268.80	Картометрический метод	7	Закрепление отсутствует
412	404933.05	1267265.45	404933.05	1267265.45	Картометрический метод	7	Закрепление отсутствует
413	404949.84	1267235.46	404949.84	1267235.46	Картометрический	7	Закрепление

Сведения о местоположении измененных (уточненных) границ объекта

1. Система координат МСК 47 зона 1

2. Сведения о характерных точках границ объекта

Обозначение характерных точек границ	Существующие координаты, м		Измененные (уточненные) координаты, м		Метод определения координат характерной точки	Средняя квадратическая погрешность положения	Описание обозначения точки на местности
	X	Y	X	Y			
					метод		отсутствует
414	404961.37	1267213.24	404961.37	1267213.24	Картометрический метод	7	Закрепление отсутствует
415	404970.28	1267206.09	404970.28	1267206.09	Картометрический метод	7	Закрепление отсутствует
416	404974.27	1267200.95	404974.27	1267200.95	Картометрический метод	7	Закрепление отсутствует
417	405001.39	1267146.29	405001.39	1267146.29	Картометрический метод	7	Закрепление отсутствует
418	405008.83	1267134.17	405008.83	1267134.17	Картометрический метод	7	Закрепление отсутствует
419	405012.80	1267124.65	405012.80	1267124.65	Картометрический метод	7	Закрепление отсутствует
420	405009.02	1267122.06	405009.02	1267122.06	Картометрический метод	7	Закрепление отсутствует
421	405037.72	1267060.05	405037.72	1267060.06	Картометрический метод	7	Закрепление отсутствует
422	405039.59	1267060.81	405039.59	1267060.81	Картометрический метод	7	Закрепление отсутствует
423	405059.82	1267068.89	405059.82	1267068.89	Картометрический метод	7	Закрепление отсутствует
424	405119.36	1267092.97	405067.99	1267072.19	Картометрический метод	7	Закрепление отсутствует
425	405118.22	1267111.03	405100.63	1267085.40	Картометрический метод	7	Закрепление отсутствует
426	405100.50	1267362.40	405087.71	1267113.75	Картометрический метод	7	Закрепление отсутствует
427	405088.11	1267468.77	405075.27	1267139.39	Картометрический метод	7	Закрепление отсутствует
428	405087.39	1267478.88	405058.37	1267173.56	Картометрический метод	7	Закрепление отсутствует
429	405086.10	1267499.32	405082.69	1267186.99	Картометрический метод	7	Закрепление отсутствует
430	405086.83	1267503.55	405053.57	1267278.56	Картометрический метод	7	Закрепление отсутствует
431	405087.20	1267506.31	405033.01	1267321.29	Картометрический метод	7	Закрепление отсутствует
432	405089.96	1267513.13	405036.30	1267337.46	Картометрический метод	7	Закрепление отсутствует
433	-	-	405032.28	1267357.98	Картометрический метод	7	Закрепление отсутствует
434	-	-	405057.65	1267402.48	Картометрический метод	7	Закрепление отсутствует
435	-	-	405031.98	1267416.59	Картометрический метод	7	Закрепление отсутствует
436	-	-	405006.28	1267428.93	Картометрический метод	7	Закрепление отсутствует
437	-	-	405027.21	1267465.78	Картометрический метод	7	Закрепление отсутствует
438	-	-	405034.14	1267482.70	Картометрический метод	7	Закрепление отсутствует
439	-	-	405058.29	1267471.56	Картометрический метод	7	Закрепление отсутствует

Сведения о местоположении измененных (уточненных) границ объекта

1. Система координат МСК 47 зона 1

2. Сведения о характерных точках границ объекта

Обозначение характерных точек границ	Существующие координаты, м		Измененные (уточненные) координаты, м		Метод определения координат характерной точки	Средняя квадратическая погрешность положения	Описание обозначения точки на местности
	X	Y	X	Y			
440	-	-	405067.78	1267475.70	Картометрический метод	7	Закрепление отсутствует
441	-	-	405074.26	1267480.43	Картометрический метод	7	Закрепление отсутствует
442	-	-	405079.13	1267491.09	Картометрический метод	7	Закрепление отсутствует
443	-	-	405076.32	1267498.98	Картометрический метод	7	Закрепление отсутствует
444	-	-	405085.90	1267527.14	Картометрический метод	7	Закрепление отсутствует
445	-	-	405093.33	1267524.07	Картометрический метод	7	Закрепление отсутствует
446	405106.35	1267566.34	405106.35	1267566.34	Картометрический метод	7	Закрепление отсутствует
447	405109.39	1267579.31	405109.39	1267579.31	Картометрический метод	7	Закрепление отсутствует
448	405115.19	1267604.07	405115.18	1267604.06	Картометрический метод	7	Закрепление отсутствует
449	405176.70	1267844.28	405176.70	1267844.28	Картометрический метод	7	Закрепление отсутствует
450	-	-	405177.02	1267845.20	Картометрический метод	7	Закрепление отсутствует
451	405186.98	1267873.63	405186.98	1267873.63	Картометрический метод	7	Закрепление отсутствует
452	-	-	405191.29	1267889.39	Картометрический метод	7	Закрепление отсутствует
453	405192.69	1267894.50	405192.69	1267894.50	Картометрический метод	7	Закрепление отсутствует
454	405194.54	1267922.97	405194.54	1267922.97	Картометрический метод	7	Закрепление отсутствует
455	405190.18	1267956.77	405190.18	1267956.77	Картометрический метод	7	Закрепление отсутствует
368	405185.24	1267989.25	405185.24	1267989.25	Картометрический метод	7	Закрепление отсутствует
							-
456	404892.40	1267311.25	404848.33	1267286.68	Картометрический метод	7	Закрепление отсутствует
457	404873.52	1267269.03	404847.73	1267285.82	Картометрический метод	7	Закрепление отсутствует
458	404881.90	1267263.58	404881.90	1267263.58	Картометрический метод	7	Закрепление отсутствует
459	404897.07	1267255.36	404897.07	1267255.36	Картометрический метод	7	Закрепление отсутствует
460	404907.43	1267254.77	404907.43	1267254.77	Картометрический метод	7	Закрепление отсутствует
461	404911.67	1267259.16	404911.67	1267259.16	Картометрический метод	7	Закрепление отсутствует
462	404912.52	1267266.53	404912.52	1267266.53	Картометрический метод	7	Закрепление отсутствует
463	404908.31	1267278.14	404908.31	1267278.14	Картометрический метод	7	Закрепление отсутствует
464	-	-	404904.80	1267284.80	Картометрический метод	7	Закрепление отсутствует

Сведения о местоположении измененных (уточненных) границ объекта

1. Система координат МСК 47 зона 1

2. Сведения о характерных точках границ объекта

Обозначение характерных точек границ	Существующие координаты, м		Измененные (уточненные) координаты, м		Метод определения координат характерной точки	Средняя квадратическая погрешность положения	Описание обозначения точки на местности
	X	Y	X	Y			
465	404892.61	1267307.95	404892.61	1267307.95	Картометрический метод	7	Закрепление отсутствует
466	-	-	404889.74	1267305.31	Картометрический метод	7	Закрепление отсутствует
467	-	-	404868.99	1267316.05	Картометрический метод	7	Закрепление отсутствует
456	404892.40	1267311.25	404848.33	1267286.68	Картометрический метод	7	Закрепление отсутствует
							-
468	405320.91	1268525.11	405320.91	1268525.11	Картометрический метод	7	Закрепление отсутствует
469	405303.63	1268508.46	405303.63	1268508.46	Картометрический метод	7	Закрепление отсутствует
470	-	-	405290.71	1268495.81	Картометрический метод	7	Закрепление отсутствует
471	-	-	405283.05	1268484.82	Картометрический метод	7	Закрепление отсутствует
472	405243.30	1268435.08	405243.30	1268435.08	Картометрический метод	7	Закрепление отсутствует
473	405219.15	1268403.67	405219.15	1268403.67	Картометрический метод	7	Закрепление отсутствует
474	405202.04	1268373.72	405202.04	1268373.72	Картометрический метод	7	Закрепление отсутствует
475	405190.38	1268382.19	405190.38	1268382.19	Картометрический метод	7	Закрепление отсутствует
476	405177.38	1268364.58	405177.42	1268364.63	Картометрический метод	7	Закрепление отсутствует
477	405185.74	1268357.89	405169.27	1268355.72	Картометрический метод	7	Закрепление отсутствует
478	405068.96	1268241.02	405086.58	1268254.85	Картометрический метод	7	Закрепление отсутствует
479	-	-	405077.42	1268243.68	Картометрический метод	7	Закрепление отсутствует
480	-	-	405063.21	1268226.35	Картометрический метод	7	Закрепление отсутствует
481	-	-	405048.65	1268208.63	Картометрический метод	7	Закрепление отсутствует
482	405026.92	1268174.10	405026.92	1268174.10	Картометрический метод	7	Закрепление отсутствует
483	405015.92	1268152.97	405015.92	1268152.97	Картометрический метод	7	Закрепление отсутствует
484	405007.58	1268121.32	405007.58	1268121.32	Картометрический метод	7	Закрепление отсутствует
485	405004.55	1268102.29	405004.55	1268102.29	Картометрический метод	7	Закрепление отсутствует
486	404992.42	1268057.36	404992.42	1268057.36	Картометрический метод	7	Закрепление отсутствует
487	404984.83	1268033.78	404988.29	1268046.32	Картометрический метод	7	Закрепление отсутствует
488	-	-	404973.52	1268054.41	Картометрический метод	7	Закрепление отсутствует
489	404968.70	1268042.06	404968.70	1268042.06	Картометрический метод	7	Закрепление отсутствует

Сведения о местоположении измененных (уточненных) границ объекта

1. Система координат МСК 47 зона 1

2. Сведения о характерных точках границ объекта

Обозначение характерных точек границ	Существующие координаты, м		Измененные (уточненные) координаты, м		Метод определения координат характерной точки	Средняя квадратическая погрешность положения	Описание обозначения точки на местности
	X	Y	X	Y			
490	404956.43	1268004.50	404956.43	1268004.50	Картометрический метод	7	Закрепление отсутствует
491	404971.51	1267998.49	404970.51	1267998.88	Картометрический метод	7	Закрепление отсутствует
492	404907.33	1267830.17	404907.33	1267830.17	Картометрический метод	7	Закрепление отсутствует
493	404885.36	1267833.97	404885.36	1267833.97	Картометрический метод	7	Закрепление отсутствует
494	404883.28	1267829.83	404883.28	1267829.83	Картометрический метод	7	Закрепление отсутствует
495	404874.98	1267815.46	404874.98	1267815.46	Картометрический метод	7	Закрепление отсутствует
496	404855.53	1267776.47	404855.53	1267776.47	Картометрический метод	7	Закрепление отсутствует
497	404848.44	1267762.02	404848.44	1267762.02	Картометрический метод	7	Закрепление отсутствует
498	404844.72	1267758.01	404844.72	1267758.01	Картометрический метод	7	Закрепление отсутствует
499	404840.92	1267756.38	404840.92	1267756.38	Картометрический метод	7	Закрепление отсутствует
500	404829.74	1267734.95	404772.02	1267638.79	Картометрический метод	7	Закрепление отсутствует
501	404733.54	1267574.66	404733.54	1267574.66	Картометрический метод	7	Закрепление отсутствует
502	-	-	404711.58	1267533.06	Картометрический метод	7	Закрепление отсутствует
503	404699.29	1267513.63	404699.29	1267513.63	Картометрический метод	7	Закрепление отсутствует
504	404684.76	1267488.35	404684.76	1267488.35	Картометрический метод	7	Закрепление отсутствует
505	404680.86	1267479.92	404680.86	1267479.92	Картометрический метод	7	Закрепление отсутствует
506	404672.02	1267483.96	404672.02	1267483.96	Картометрический метод	7	Закрепление отсутствует
507	404638.82	1267424.57	404638.82	1267424.57	Картометрический метод	7	Закрепление отсутствует
508	404633.84	1267416.90	404633.83	1267416.91	Картометрический метод	7	Закрепление отсутствует
509	404685.33	1267386.41	404685.33	1267386.41	Картометрический метод	7	Закрепление отсутствует
510	404689.77	1267387.33	404689.77	1267387.33	Картометрический метод	7	Закрепление отсутствует
511	404703.44	1267380.55	404703.44	1267380.55	Картометрический метод	7	Закрепление отсутствует
512	404703.84	1267375.50	404703.84	1267375.50	Картометрический метод	7	Закрепление отсутствует
513	404798.55	1267316.52	404798.55	1267316.52	Картометрический метод	7	Закрепление отсутствует
514	404805.89	1267330.14	404805.89	1267330.14	Картометрический метод	7	Закрепление отсутствует
515	404812.08	1267341.63	404814.02	1267345.24	Картометрический метод	7	Закрепление отсутствует
516	-	-	404853.52	1267418.60	Картометрический	7	Закрепление

Сведения о местоположении измененных (уточненных) границ объекта

1. Система координат МСК 47 зона 1

2. Сведения о характерных точках границ объекта

Обозначение характерных точек границ	Существующие координаты, м		Измененные (уточненные) координаты, м		Метод определения координат характерной точки метод	Средняя квадратическая погрешность положения	Описание обозначения точки на местности
	X	Y	X	Y			
					метод		отсутствует
517	404864.53	1267439.06	404864.53	1267439.06	Картометрический метод	7	Закрепление отсутствует
518	404904.82	1267513.89	404904.82	1267513.89	Картометрический метод	7	Закрепление отсутствует
519	404970.38	1267483.73	404970.38	1267483.73	Картометрический метод	7	Закрепление отсутствует
520	404990.30	1267532.90	404990.30	1267532.90	Картометрический метод	7	Закрепление отсутствует
521	405014.97	1267595.49	405014.97	1267595.49	Картометрический метод	7	Закрепление отсутствует
522	405032.36	1267646.96	405032.36	1267646.96	Картометрический метод	7	Закрепление отсутствует
523	405037.87	1267668.29	405037.87	1267668.29	Картометрический метод	7	Закрепление отсутствует
524	405053.33	1267735.87	405053.33	1267735.87	Картометрический метод	7	Закрепление отсутствует
525	405062.92	1267769.71	405062.92	1267769.71	Картометрический метод	7	Закрепление отсутствует
526	405073.70	1267798.59	405073.70	1267798.59	Картометрический метод	7	Закрепление отсутствует
527	405095.27	1267846.39	405095.27	1267846.39	Картометрический метод	7	Закрепление отсутствует
528	405108.42	1267876.35	405108.42	1267876.35	Картометрический метод	7	Закрепление отсутствует
529	405109.58	1267880.52	405109.58	1267880.52	Картометрический метод	7	Закрепление отсутствует
530	405114.99	1267894.17	405114.99	1267894.17	Картометрический метод	7	Закрепление отсутствует
531	405124.71	1267914.70	405124.71	1267914.70	Картометрический метод	7	Закрепление отсутствует
532	405136.67	1267940.33	405136.67	1267940.33	Картометрический метод	7	Закрепление отсутствует
533	405153.62	1267974.77	405153.62	1267974.77	Картометрический метод	7	Закрепление отсутствует
534	405166.63	1268000.79	405166.63	1268000.79	Картометрический метод	7	Закрепление отсутствует
535	405172.18	1268013.76	405172.18	1268013.76	Картометрический метод	7	Закрепление отсутствует
536	405175.86	1268012.47	405175.86	1268012.47	Картометрический метод	7	Закрепление отсутствует
537	405205.40	1268061.36	405205.40	1268061.36	Картометрический метод	7	Закрепление отсутствует
538	405249.71	1268136.24	405249.71	1268136.24	Картометрический метод	7	Закрепление отсутствует
539	405293.83	1268217.57	405293.83	1268217.57	Картометрический метод	7	Закрепление отсутствует
540	405342.23	1268309.27	405342.23	1268309.27	Картометрический метод	7	Закрепление отсутствует
541	405393.75	1268405.19	405393.75	1268405.19	Картометрический метод	7	Закрепление отсутствует
542	405417.77	1268445.46	405417.81	1268445.58	Картометрический метод	7	Закрепление отсутствует

Сведения о местоположении измененных (уточненных) границ объекта

1. Система координат МСК 47 зона 1

2. Сведения о характерных точках границ объекта

Обозначение характерных точек границ	Существующие координаты, м		Измененные (уточненные) координаты, м		Метод определения координат характерной точки	Средняя квадратическая погрешность положения	Описание обозначения точки на местности
	X	Y	X	Y			
543	405413.44	1268448.65	405413.44	1268448.65	Картометрический метод	7	Закрепление отсутствует
544	405386.01	1268467.93	405386.01	1268467.93	Картометрический метод	7	Закрепление отсутствует
545	405369.00	1268479.94	405369.00	1268479.94	Картометрический метод	7	Закрепление отсутствует
546	405364.56	1268483.15	405376.68	1268489.63	Картометрический метод	7	Закрепление отсутствует
547	405369.40	1268489.01	405366.03	1268497.32	Картометрический метод	7	Закрепление отсутствует
548	-	-	405369.00	1268501.53	Картометрический метод	7	Закрепление отсутствует
549	-	-	405326.98	1268531.01	Картометрический метод	7	Закрепление отсутствует
468	405320.91	1268525.11	405320.91	1268525.11	Картометрический метод	7	Закрепление отсутствует
							-
550	403854.60	1267760.56	403368.35	1267312.55	Картометрический метод	7	Закрепление отсутствует
551	403816.25	1267478.43	403333.06	1267289.12	Картометрический метод	7	Закрепление отсутствует
552	403829.19	1267456.49	403209.31	1267118.99	Картометрический метод	7	Закрепление отсутствует
553	403844.38	1267434.97	403231.93	1267092.60	Картометрический метод	7	Закрепление отсутствует
554	403865.78	1267408.41	403233.70	1267095.47	Картометрический метод	7	Закрепление отсутствует
555	403952.30	1267319.39	403238.25	1267102.85	Картометрический метод	7	Закрепление отсутствует
556	403963.04	1267443.95	403241.70	1267107.00	Картометрический метод	7	Закрепление отсутствует
557	403995.54	1267735.59	403253.45	1267127.40	Картометрический метод	7	Закрепление отсутствует
558	403882.40	1267755.65	403269.53	1267153.42	Картометрический метод	7	Закрепление отсутствует
559	-	-	403277.75	1267147.75	Картометрический метод	7	Закрепление отсутствует
560	-	-	403280.00	1267146.18	Картометрический метод	7	Закрепление отсутствует
561	-	-	403283.65	1267140.45	Картометрический метод	7	Закрепление отсутствует
562	-	-	403286.10	1267137.45	Картометрический метод	7	Закрепление отсутствует
563	-	-	403285.80	1267137.05	Картометрический метод	7	Закрепление отсутствует
564	-	-	403286.10	1267136.63	Картометрический метод	7	Закрепление отсутствует
565	-	-	403270.50	1267114.98	Картометрический метод	7	Закрепление отсутствует
566	-	-	403271.45	1267101.25	Картометрический метод	7	Закрепление отсутствует
567	-	-	403284.35	1267094.03	Картометрический метод	7	Закрепление отсутствует

Сведения о местоположении измененных (уточненных) границ объекта

1. Система координат МСК 47 зона 1

2. Сведения о характерных точках границ объекта

Обозначение характерных точек границ	Существующие координаты, м		Измененные (уточненные) координаты, м		Метод определения координат характерной точки	Средняя квадратическая погрешность положения	Описание обозначения точки на местности
	X	Y	X	Y			
568	-	-	403298.25	1267092.28	Картометрический метод	7	Закрепление отсутствует
569	-	-	403313.88	1267094.90	Картометрический метод	7	Закрепление отсутствует
570	-	-	403334.73	1267098.35	Картометрический метод	7	Закрепление отсутствует
571	-	-	403350.35	1267100.97	Картометрический метод	7	Закрепление отсутствует
572	-	-	403359.05	1267081.85	Картометрический метод	7	Закрепление отсутствует
573	-	-	403353.32	1267058.45	Картометрический метод	7	Закрепление отсутствует
574	-	-	403351.05	1267047.35	Картометрический метод	7	Закрепление отсутствует
575	-	-	403363.38	1267041.90	Картометрический метод	7	Закрепление отсутствует
576	-	-	403387.49	1267048.48	Картометрический метод	7	Закрепление отсутствует
577	-	-	403394.50	1267070.29	Картометрический метод	7	Закрепление отсутствует
578	-	-	403415.55	1267135.72	Картометрический метод	7	Закрепление отсутствует
579	-	-	403422.03	1267205.08	Картометрический метод	7	Закрепление отсутствует
580	-	-	403427.02	1267258.59	Картометрический метод	7	Закрепление отсутствует
581	-	-	403415.40	1267258.00	Картометрический метод	7	Закрепление отсутствует
582	-	-	403394.35	1267281.18	Картометрический метод	7	Закрепление отсутствует
583	-	-	403388.07	1267288.75	Картометрический метод	7	Закрепление отсутствует
550	403854.60	1267760.56	403368.35	1267312.55	Картометрический метод	7	Закрепление отсутствует
							-
584	403833.05	1267926.64	403811.27	1267910.12	Картометрический метод	7	Закрепление отсутствует
585	403818.59	1267939.78	403806.76	1267914.06	Картометрический метод	7	Закрепление отсутствует
586	403753.40	1267998.91	403764.71	1267950.77	Картометрический метод	7	Закрепление отсутствует
587	403736.25	1268008.80	403726.79	1267983.88	Картометрический метод	7	Закрепление отсутствует
588	403705.80	1267928.60	403705.80	1267928.60	Картометрический метод	7	Закрепление отсутствует
589	403705.48	1267868.40	403705.48	1267868.40	Картометрический метод	7	Закрепление отсутствует
590	403713.03	1267810.58	403713.03	1267810.58	Картометрический метод	7	Закрепление отсутствует
591	403724.60	1267739.20	403724.60	1267739.20	Картометрический метод	7	Закрепление отсутствует
592	403727.38	1267724.75	403727.38	1267724.75	Картометрический метод	7	Закрепление отсутствует

Сведения о местоположении измененных (уточненных) границ объекта

1. Система координат МСК 47 зона 1

2. Сведения о характерных точках границ объекта

Обозначение характерных точек границ	Существующие координаты, м		Измененные (уточненные) координаты, м		Метод определения координат характерной точки	Средняя квадратическая погрешность положения	Описание обозначения точки на местности
	X	Y	X	Y			
593	403697.15	1267710.03	403697.15	1267710.03	Картометрический метод	7	Закрепление отсутствует
594	403682.40	1267663.13	403682.40	1267663.13	Картометрический метод	7	Закрепление отсутствует
595	403674.58	1267650.97	403674.58	1267650.97	Картометрический метод	7	Закрепление отсутствует
596	403662.43	1267646.63	403662.43	1267646.63	Картометрический метод	7	Закрепление отсутствует
597	403633.98	1267639.13	403649.56	1267643.23	Картометрический метод	7	Закрепление отсутствует
598	403633.44	1267638.12	403658.58	1267633.99	Картометрический метод	7	Закрепление отсутствует
599	403755.08	1267512.65	403729.72	1267561.01	Картометрический метод	7	Закрепление отсутствует
600	403787.86	1267538.06	403763.43	1267526.52	Картометрический метод	7	Закрепление отсутствует
601	403810.81	1267738.23	403772.04	1267518.06	Картометрический метод	7	Закрепление отсутствует
602	-	-	403776.56	1267522.07	Картометрический метод	7	Закрепление отсутствует
603	-	-	403780.36	1267526.82	Картометрический метод	7	Закрепление отсутствует
604	-	-	403782.87	1267530.37	Картометрический метод	7	Закрепление отсутствует
605	-	-	403785.21	1267534.03	Картометрический метод	7	Закрепление отсутствует
606	-	-	403787.78	1267538.57	Картометрический метод	7	Закрепление отсутствует
607	-	-	403790.43	1267544.04	Картометрический метод	7	Закрепление отсутствует
608	-	-	403793.01	1267550.50	Картометрический метод	7	Закрепление отсутствует
609	-	-	403794.86	1267556.30	Картометрический метод	7	Закрепление отсутствует
610	-	-	403796.30	1267562.21	Картометрический метод	7	Закрепление отсутствует
611	-	-	403797.35	1267568.18	Картометрический метод	7	Закрепление отсутствует
612	-	-	403799.90	1267590.14	Картометрический метод	7	Закрепление отсутствует
613	-	-	403818.94	1267754.12	Картометрический метод	7	Закрепление отсутствует
614	-	-	403824.06	1267798.21	Картометрический метод	7	Закрепление отсутствует
615	-	-	403831.36	1267861.13	Картометрический метод	7	Закрепление отсутствует
616	-	-	403831.61	1267869.14	Картометрический метод	7	Закрепление отсутствует
617	-	-	403831.00	1267874.83	Картометрический метод	7	Закрепление отсутствует
618	-	-	403830.02	1267879.75	Картометрический метод	7	Закрепление отсутствует

Сведения о местоположении измененных (уточненных) границ объекта

1. Система координат МСК 47 зона 1

2. Сведения о характерных точках границ объекта

Обозначение характерных точек границ	Существующие координаты, м		Измененные (уточненные) координаты, м		Метод определения координат характерной точки	Средняя квадратическая погрешность положения	Описание обозначения точки на местности
	X	Y	X	Y			
619	-	-	403828.21	1267885.68	Картометрический метод	7	Закрепление отсутствует
620	-	-	403826.50	1267889.88	Картометрический метод	7	Закрепление отсутствует
621	-	-	403823.52	1267895.60	Картометрический метод	7	Закрепление отсутствует
622	-	-	403819.92	1267900.94	Картометрический метод	7	Закрепление отсутствует
623	-	-	403815.76	1267905.86	Картометрический метод	7	Закрепление отсутствует
584	403833.05	1267926.64	403811.27	1267910.12	Картометрический метод	7	Закрепление отсутствует
							-
624	403592.19	1267748.48	404303.79	1267528.08	Картометрический метод	7	Закрепление отсутствует
625	403589.48	1267745.51	404290.17	1267491.20	Картометрический метод	7	Закрепление отсутствует
626	403553.06	1267685.25	404262.59	1267395.15	Картометрический метод	7	Закрепление отсутствует
627	403590.92	1267679.25	404258.46	1267375.19	Картометрический метод	7	Закрепление отсутствует
628	403590.93	1267682.62	404269.99	1267371.16	Картометрический метод	7	Закрепление отсутствует
629	403591.91	1267699.09	404307.08	1267356.51	Картометрический метод	7	Закрепление отсутствует
630	403595.34	1267735.41	404323.91	1267396.58	Картометрический метод	7	Закрепление отсутствует
631	-	-	404337.41	1267428.75	Картометрический метод	7	Закрепление отсутствует
632	-	-	404347.83	1267453.57	Картометрический метод	7	Закрепление отсутствует
633	-	-	404378.70	1267510.38	Картометрический метод	7	Закрепление отсутствует
634	-	-	404361.12	1267514.00	Картометрический метод	7	Закрепление отсутствует
624	403592.19	1267748.48	404303.79	1267528.08	Картометрический метод	7	Закрепление отсутствует
							-
635	404354.01	1268964.05	403980.61	1268019.64	Картометрический метод	7	Закрепление отсутствует
636	404251.52	1268953.82	403989.99	1268018.51	Картометрический метод	7	Закрепление отсутствует
637	404190.75	1268863.84	403999.09	1268018.75	Картометрический метод	7	Закрепление отсутствует
638	404125.30	1268918.62	404004.85	1268019.58	Картометрический метод	7	Закрепление отсутствует
639	404092.03	1268946.47	404012.59	1268021.59	Картометрический метод	7	Закрепление отсутствует
640	404042.64	1268888.54	404019.36	1268024.24	Картометрический метод	7	Закрепление отсутствует
641	403905.06	1267886.84	404027.02	1268028.43	Картометрический метод	7	Закрепление отсутствует

Сведения о местоположении измененных (уточненных) границ объекта

1. Система координат МСК 47 зона 1

2. Сведения о характерных точках границ объекта

Обозначение характерных точек границ	Существующие координаты, м		Измененные (уточненные) координаты, м		Метод определения координат характерной точки	Средняя квадратическая погрешность положения	Описание обозначения точки на местности
	X	Y	X	Y			
642	403958.65	1267838.39	404032.91	1268032.68	Картометрический метод	7	Закрепление отсутствует
643	403964.62	1267833.14	404040.75	1268040.27	Картометрический метод	7	Закрепление отсутствует
644	404008.41	1268051.73	404045.31	1268046.20	Картометрический метод	7	Закрепление отсутствует
645	404052.90	1268045.06	404052.90	1268045.06	Картометрический метод	7	Закрепление отсутствует
646	404097.53	1268071.49	404080.15	1268061.20	Картометрический метод	7	Закрепление отсутствует
647	404139.75	1268256.12	404090.65	1268072.94	Картометрический метод	7	Закрепление отсутствует
648	-	-	404114.09	1268179.63	Картометрический метод	7	Закрепление отсутствует
649	-	-	404115.22	1268179.37	Картометрический метод	7	Закрепление отсутствует
650	-	-	404116.66	1268185.34	Картометрический метод	7	Закрепление отсутствует
651	-	-	404115.41	1268185.65	Картометрический метод	7	Закрепление отсутствует
652	-	-	404122.89	1268219.66	Картометрический метод	7	Закрепление отсутствует
653	-	-	404127.43	1268218.73	Картометрический метод	7	Закрепление отсутствует
654	-	-	404129.19	1268227.63	Картометрический метод	7	Закрепление отсутствует
655	-	-	404132.23	1268246.34	Картометрический метод	7	Закрепление отсутствует
656	-	-	404135.27	1268265.12	Картометрический метод	7	Закрепление отсутствует
657	-	-	404134.63	1268265.25	Картометрический метод	7	Закрепление отсутствует
658	-	-	404138.64	1268274.08	Картометрический метод	7	Закрепление отсутствует
659	-	-	404159.68	1268403.07	Картометрический метод	7	Закрепление отсутствует
660	404173.61	1268505.78	404173.61	1268505.78	Картометрический метод	7	Закрепление отсутствует
661	404183.58	1268543.97	404183.58	1268543.97	Картометрический метод	7	Закрепление отсутствует
662	404175.27	1268560.26	404175.27	1268560.26	Картометрический метод	7	Закрепление отсутствует
663	404292.74	1268541.78	404292.74	1268541.78	Картометрический метод	7	Закрепление отсутствует
664	-	-	404294.63	1268581.88	Картометрический метод	7	Закрепление отсутствует
665	-	-	404290.43	1268589.51	Картометрический метод	7	Закрепление отсутствует
666	-	-	404289.28	1268613.00	Картометрический метод	7	Закрепление отсутствует
667	-	-	404286.77	1268613.25	Картометрический метод	7	Закрепление отсутствует

Сведения о местоположении измененных (уточненных) границ объекта

1. Система координат МСК 47 зона 1

2. Сведения о характерных точках границ объекта

Обозначение характерных точек границ	Существующие координаты, м		Измененные (уточненные) координаты, м		Метод определения координат характерной точки	Средняя квадратическая погрешность положения	Описание обозначения точки на местности
	X	Y	X	Y			
668	-	-	404286.74	1268613.59	Картометрический метод	7	Закрепление отсутствует
669	-	-	404296.57	1268622.79	Картометрический метод	7	Закрепление отсутствует
670	404297.95	1268651.84	404297.95	1268651.84	Картометрический метод	7	Закрепление отсутствует
671	404320.10	1268653.20	404320.10	1268653.20	Картометрический метод	7	Закрепление отсутствует
672	404383.90	1268943.12	404383.90	1268943.12	Картометрический метод	7	Закрепление отсутствует
673	-	-	404345.88	1268938.61	Картометрический метод	7	Закрепление отсутствует
674	-	-	404359.59	1268976.76	Картометрический метод	7	Закрепление отсутствует
675	-	-	404299.74	1268968.30	Картометрический метод	7	Закрепление отсутствует
676	-	-	404279.89	1268965.38	Картометрический метод	7	Закрепление отсутствует
677	-	-	404272.10	1268963.46	Картометрический метод	7	Закрепление отсутствует
678	-	-	404262.02	1268959.88	Картометрический метод	7	Закрепление отсутствует
679	-	-	404254.53	1268956.30	Картометрический метод	7	Закрепление отсутствует
680	-	-	404243.82	1268949.61	Картометрический метод	7	Закрепление отсутствует
681	-	-	404236.36	1268943.57	Картометрический метод	7	Закрепление отсутствует
682	-	-	404153.73	1268956.32	Картометрический метод	7	Закрепление отсутствует
683	-	-	404137.94	1268874.21	Картометрический метод	7	Закрепление отсутствует
684	-	-	404132.91	1268845.04	Картометрический метод	7	Закрепление отсутствует
685	-	-	404107.55	1268768.57	Картометрический метод	7	Закрепление отсутствует
686	-	-	404096.21	1268729.12	Картометрический метод	7	Закрепление отсутствует
687	-	-	404097.06	1268684.54	Картометрический метод	7	Закрепление отсутствует
688	-	-	404093.55	1268642.28	Картометрический метод	7	Закрепление отсутствует
689	-	-	404078.64	1268596.66	Картометрический метод	7	Закрепление отсутствует
690	-	-	404051.76	1268509.90	Картометрический метод	7	Закрепление отсутствует
691	-	-	404041.91	1268455.63	Картометрический метод	7	Закрепление отсутствует
692	-	-	404001.22	1268300.16	Картометрический метод	7	Закрепление отсутствует
693	-	-	403958.52	1268164.11	Картометрический метод	7	Закрепление отсутствует

Сведения о местоположении измененных (уточненных) границ объекта

1. Система координат МСК 47 зона 1

2. Сведения о характерных точках границ объекта

Обозначение характерных точек границ	Существующие координаты, м		Измененные (уточненные) координаты, м		Метод определения координат характерной точки	Средняя квадратическая погрешность положения	Описание обозначения точки на местности
	X	Y	X	Y			
694	-	-	403931.48	1268047.36	Картометрический метод	7	Закрепление отсутствует
695	-	-	403930.69	1268041.10	Картометрический метод	7	Закрепление отсутствует
696	-	-	403965.46	1268024.68	Картометрический метод	7	Закрепление отсутствует
697	-	-	403972.53	1268021.80	Картометрический метод	7	Закрепление отсутствует
635	404354.01	1268964.05	403980.61	1268019.64	Картометрический метод	7	Закрепление отсутствует
							-
698	403833.13	1268951.22	403386.92	1268695.04	Картометрический метод	7	Закрепление отсутствует
699	403822.09	1268950.88	403394.71	1268716.62	Картометрический метод	7	Закрепление отсутствует
700	403806.83	1268944.05	403402.97	1268734.79	Картометрический метод	7	Закрепление отсутствует
701	403780.35	1268926.33	403405.91	1268738.81	Картометрический метод	7	Закрепление отсутствует
702	403741.82	1268907.64	403432.97	1268775.87	Картометрический метод	7	Закрепление отсутствует
703	403683.90	1268898.30	403467.66	1268823.40	Картометрический метод	7	Закрепление отсутствует
704	403656.15	1268890.67	403470.43	1268830.90	Картометрический метод	7	Закрепление отсутствует
705	403624.67	1268878.03	403463.41	1268856.38	Картометрический метод	7	Закрепление отсутствует
706	403612.81	1268872.97	403462.18	1268867.87	Картометрический метод	7	Закрепление отсутствует
707	403605.77	1268870.27	403452.03	1268893.92	Картометрический метод	7	Закрепление отсутствует
708	403598.76	1268867.80	403425.01	1268883.32	Картометрический метод	7	Закрепление отсутствует
709	403591.64	1268866.18	403421.88	1268895.08	Картометрический метод	7	Закрепление отсутствует
710	403571.47	1268862.74	403409.27	1268971.95	Картометрический метод	7	Закрепление отсутствует
711	403550.23	1268858.97	403397.46	1269043.92	Картометрический метод	7	Закрепление отсутствует
712	403515.59	1268850.28	403229.33	1269006.61	Картометрический метод	7	Закрепление отсутствует
713	403488.56	1268841.15	403117.73	1268957.95	Картометрический метод	7	Закрепление отсутствует
714	403477.79	1268835.98	403094.50	1268947.82	Картометрический метод	7	Закрепление отсутствует
715	403475.02	1268828.34	402930.32	1268909.99	Картометрический метод	7	Закрепление отсутствует
716	403516.82	1268632.37	403024.24	1268756.67	Картометрический метод	7	Закрепление отсутствует
717	403520.04	1268617.24	403013.20	1268753.55	Картометрический метод	7	Закрепление отсутствует
718	403520.75	1268606.35	403018.83	1268743.35	Картометрический метод	7	Закрепление отсутствует

Сведения о местоположении измененных (уточненных) границ объекта

1. Система координат МСК 47 зона 1

2. Сведения о характерных точках границ объекта

Обозначение характерных точек границ	Существующие координаты, м		Измененные (уточненные) координаты, м		Метод определения координат характерной точки	Средняя квадратическая погрешность положения	Описание обозначения точки на местности
	X	Y	X	Y			
719	403518.40	1268595.70	403031.34	1268724.72	Картометрический метод	7	Закрепление отсутствует
720	403513.17	1268586.13	403043.87	1268704.09	Картометрический метод	7	Закрепление отсутствует
721	403501.80	1268572.28	403044.94	1268704.53	Картометрический метод	7	Закрепление отсутствует
722	403483.48	1268556.67	403053.18	1268690.02	Картометрический метод	7	Закрепление отсутствует
723	403483.46	1268581.43	403054.69	1268685.24	Картометрический метод	7	Закрепление отсутствует
724	403438.40	1268573.71	403067.81	1268664.62	Картометрический метод	7	Закрепление отсутствует
725	403447.75	1268526.08	403088.71	1268636.12	Картометрический метод	7	Закрепление отсутствует
726	403428.09	1268503.67	403141.08	1268584.49	Картометрический метод	7	Закрепление отсутствует
727	403412.77	1268487.92	403243.98	1268492.07	Картометрический метод	7	Закрепление отсутствует
728	403333.03	1268412.42	403247.45	1268490.97	Картометрический метод	7	Закрепление отсутствует
729	403347.53	1268399.12	403347.53	1268399.12	Картометрический метод	7	Закрепление отсутствует
730	403446.57	1268307.31	403388.02	1268361.59	Картометрический метод	7	Закрепление отсутствует
731	403447.18	1268305.72	403404.93	1268380.02	Картометрический метод	7	Закрепление отсутствует
732	403470.41	1268284.40	403418.94	1268397.32	Картометрический метод	7	Закрепление отсутствует
733	403475.47	1268285.90	403397.72	1268495.56	Картометрический метод	7	Закрепление отсутствует
734	403483.59	1268280.39	403391.23	1268519.92	Картометрический метод	7	Закрепление отсутствует
735	403481.84	1268273.89	403382.27	1268553.16	Картометрический метод	7	Закрепление отсутствует
736	403530.60	1268229.69	403380.30	1268561.92	Картометрический метод	7	Закрепление отсутствует
737	403585.92	1268180.80	403377.12	1268580.62	Картометрический метод	7	Закрепление отсутствует
738	403639.84	1268128.85	403375.42	1268597.49	Картометрический метод	7	Закрепление отсутствует
739	403653.29	1268120.12	403374.83	1268620.43	Картометрический метод	7	Закрепление отсутствует
740	403670.76	1268103.23	403375.94	1268640.35	Картометрический метод	7	Закрепление отсутствует
741	403683.17	1268089.09	403378.87	1268662.10	Картометрический метод	7	Закрепление отсутствует
742	403694.30	1268081.61	403382.25	1268678.21	Картометрический метод	7	Закрепление отсутствует
698	403833.13	1268951.22	403386.92	1268695.04	Картометрический метод	7	Закрепление отсутствует
							-
743	403609.76	1268545.02	403609.76	1268545.02	Картометрический метод	7	Закрепление отсутствует

Сведения о местоположении измененных (уточненных) границ объекта

1. Система координат МСК 47 зона 1

2. Сведения о характерных точках границ объекта

Обозначение характерных точек границ	Существующие координаты, м		Измененные (уточненные) координаты, м		Метод определения координат характерной точки	Средняя квадратическая погрешность положения	Описание обозначения точки на местности
	X	Y	X	Y			
744	403609.76	1268534.02	403609.76	1268534.02	Картометрический метод	7	Закрепление отсутствует
745	403610.58	1268467.52	403610.58	1268467.52	Картометрический метод	7	Закрепление отсутствует
746	403595.29	1268467.51	403595.29	1268467.51	Картометрический метод	7	Закрепление отсутствует
747	-	-	403595.17	1268435.90	Картометрический метод	7	Закрепление отсутствует
748	-	-	403595.07	1268410.42	Картометрический метод	7	Закрепление отсутствует
749	403595.01	1268395.22	403595.01	1268395.22	Картометрический метод	7	Закрепление отсутствует
750	403626.40	1268374.90	403626.40	1268374.90	Картометрический метод	7	Закрепление отсутствует
751	403644.38	1268375.09	403644.38	1268375.09	Картометрический метод	7	Закрепление отсутствует
752	403645.99	1268412.80	403645.99	1268412.80	Картометрический метод	7	Закрепление отсутствует
753	-	-	403652.58	1268412.33	Картометрический метод	7	Закрепление отсутствует
754	403671.20	1268410.99	403671.20	1268410.99	Картометрический метод	7	Закрепление отсутствует
755	403685.56	1268409.75	403685.56	1268409.75	Картометрический метод	7	Закрепление отсутствует
756	403685.71	1268423.80	403685.71	1268423.80	Картометрический метод	7	Закрепление отсутствует
757	403710.34	1268422.28	403710.34	1268422.28	Картометрический метод	7	Закрепление отсутствует
758	403711.06	1268442.34	403711.06	1268442.34	Картометрический метод	7	Закрепление отсутствует
759	403710.06	1268442.42	403710.07	1268442.43	Картометрический метод	7	Закрепление отсутствует
760	403710.52	1268450.23	403710.52	1268450.23	Картометрический метод	7	Закрепление отсутствует
761	403710.66	1268452.33	403710.66	1268452.33	Картометрический метод	7	Закрепление отсутствует
762	403715.80	1268536.42	403715.80	1268536.42	Картометрический метод	7	Закрепление отсутствует
763	403661.35	1268541.75	403661.35	1268541.75	Картометрический метод	7	Закрепление отсутствует
743	403609.76	1268545.02	403609.76	1268545.02	Картометрический метод	7	Закрепление отсутствует
							-
764	403375.13	1268345.50	403375.12	1268345.50	Картометрический метод	7	Закрепление отсутствует
765	403341.63	1268375.68	403341.63	1268375.68	Картометрический метод	7	Закрепление отсутствует
766	403318.01	1268397.03	403232.07	1268474.68	Картометрический метод	7	Закрепление отсутствует
767	403259.18	1268335.52	403204.35	1268500.12	Картометрический метод	7	Закрепление отсутствует
768	403255.43	1268333.08	403157.31	1268542.41	Картометрический метод	7	Закрепление отсутствует

Сведения о местоположении измененных (уточненных) границ объекта

1. Система координат МСК 47 зона 1

2. Сведения о характерных точках границ объекта

Обозначение характерных точек границ	Существующие координаты, м		Измененные (уточненные) координаты, м		Метод определения координат характерной точки	Средняя квадратическая погрешность положения	Описание обозначения точки на местности
	X	Y	X	Y			
769	403305.67	1268276.57	403135.00	1268527.00	Картометрический метод	7	Закрепление отсутствует
770	-	-	403074.14	1268484.96	Картометрический метод	7	Закрепление отсутствует
771	-	-	403060.01	1268475.20	Картометрический метод	7	Закрепление отсутствует
772	-	-	403076.92	1268455.27	Картометрический метод	7	Закрепление отсутствует
773	-	-	403099.06	1268433.74	Картометрический метод	7	Закрепление отсутствует
774	-	-	403155.55	1268387.56	Картометрический метод	7	Закрепление отсутствует
775	-	-	403178.12	1268372.46	Картометрический метод	7	Закрепление отсутствует
776	-	-	403199.70	1268358.02	Картометрический метод	7	Закрепление отсутствует
777	-	-	403279.98	1268292.27	Картометрический метод	7	Закрепление отсутствует
778	-	-	403299.53	1268269.75	Картометрический метод	7	Закрепление отсутствует
779	403313.44	1268285.20	403313.44	1268285.20	Картометрический метод	7	Закрепление отсутствует
780	403325.70	1268298.23	403325.70	1268298.23	Картометрический метод	7	Закрепление отсутствует
764	403375.13	1268345.50	403375.12	1268345.50	Картометрический метод	7	Закрепление отсутствует
							-
781	405817.04	1268880.91	405817.04	1268880.91	Картометрический метод	7	Закрепление отсутствует
782	405803.06	1268880.18	405803.06	1268880.18	Картометрический метод	7	Закрепление отсутствует
783	405780.66	1268859.81	405780.66	1268859.81	Картометрический метод	7	Закрепление отсутствует
784	405783.87	1268856.28	405783.87	1268856.28	Картометрический метод	7	Закрепление отсутствует
785	405779.80	1268852.52	405779.80	1268852.52	Картометрический метод	7	Закрепление отсутствует
786	405778.10	1268854.35	405778.10	1268854.35	Картометрический метод	7	Закрепление отсутствует
787	405767.94	1268845.71	405767.93	1268845.71	Картометрический метод	7	Закрепление отсутствует
788	405770.35	1268842.63	405770.35	1268842.63	Картометрический метод	7	Закрепление отсутствует
789	405761.54	1268833.69	405761.53	1268833.69	Картометрический метод	7	Закрепление отсутствует
790	405736.89	1268811.54	405736.89	1268811.54	Картометрический метод	7	Закрепление отсутствует
791	405723.78	1268801.93	405723.78	1268801.93	Картометрический метод	7	Закрепление отсутствует
792	405719.56	1268806.87	405719.55	1268806.87	Картометрический метод	7	Закрепление отсутствует
793	405707.37	1268797.61	405707.37	1268797.61	Картометрический метод	7	Закрепление отсутствует

Сведения о местоположении измененных (уточненных) границ объекта

1. Система координат МСК 47 зона 1

2. Сведения о характерных точках границ объекта

Обозначение характерных точек границ	Существующие координаты, м		Измененные (уточненные) координаты, м		Метод определения координат характерной точки	Средняя квадратическая погрешность положения	Описание обозначения точки на местности
	X	Y	X	Y			
794	405679.30	1268773.49	405679.30	1268773.49	Картометрический метод	7	Закрепление отсутствует
795	405670.90	1268766.32	405670.90	1268766.32	Картометрический метод	7	Закрепление отсутствует
796	405663.25	1268759.95	405663.25	1268759.95	Картометрический метод	7	Закрепление отсутствует
797	405697.00	1268719.45	405697.00	1268719.45	Картометрический метод	7	Закрепление отсутствует
798	405715.14	1268734.45	405715.14	1268734.45	Картометрический метод	7	Закрепление отсутствует
799	405741.76	1268759.62	405741.76	1268759.62	Картометрический метод	7	Закрепление отсутствует
800	405767.54	1268783.58	405767.54	1268783.58	Картометрический метод	7	Закрепление отсутствует
801	405789.45	1268804.29	405789.45	1268804.29	Картометрический метод	7	Закрепление отсутствует
802	405813.07	1268826.92	405813.07	1268826.92	Картометрический метод	7	Закрепление отсутствует
803	405841.34	1268855.65	405841.34	1268855.65	Картометрический метод	7	Закрепление отсутствует
781	405817.04	1268880.91	405817.04	1268880.91	Картометрический метод	7	Закрепление отсутствует
							-
804	406164.10	1269198.39	406167.31	1269201.32	Картометрический метод	7	Закрепление отсутствует
805	406161.64	1269196.14	406161.64	1269196.14	Картометрический метод	7	Закрепление отсутствует
806	406137.99	1269168.06	406137.99	1269168.06	Картометрический метод	7	Закрепление отсутствует
807	406107.31	1269131.28	406107.31	1269131.28	Картометрический метод	7	Закрепление отсутствует
808	406082.03	1269100.72	406082.03	1269100.72	Картометрический метод	7	Закрепление отсутствует
809	406062.87	1269077.75	406062.87	1269077.75	Картометрический метод	7	Закрепление отсутствует
810	406058.69	1269073.48	406058.69	1269073.48	Картометрический метод	7	Закрепление отсутствует
811	406033.86	1269044.32	406033.86	1269044.32	Картометрический метод	7	Закрепление отсутствует
812	406008.15	1269013.41	406008.15	1269013.41	Картометрический метод	7	Закрепление отсутствует
813	405984.81	1268985.47	405984.81	1268985.47	Картометрический метод	7	Закрепление отсутствует
814	405960.19	1268955.69	405960.19	1268955.69	Картометрический метод	7	Закрепление отсутствует
815	405956.32	1268951.92	405956.32	1268951.92	Картометрический метод	7	Закрепление отсутствует
816	405944.64	1268938.46	405944.64	1268938.46	Картометрический метод	7	Закрепление отсутствует
817	405920.01	1268910.09	405920.01	1268910.09	Картометрический метод	7	Закрепление отсутствует
818	405911.42	1268899.71	405911.42	1268899.71	Картометрический метод	7	Закрепление отсутствует

Сведения о местоположении измененных (уточненных) границ объекта

1. Система координат МСК 47 зона 1

2. Сведения о характерных точках границ объекта

Обозначение характерных точек границ	Существующие координаты, м		Измененные (уточненные) координаты, м		Метод определения координат характерной точки	Средняя квадратическая погрешность положения	Описание обозначения точки на местности
	X	Y	X	Y			
819	405896.41	1268881.88	405896.41	1268881.88	Картометрический метод	7	Закрепление отсутствует
820	405891.83	1268877.51	405883.34	1268869.42	Картометрический метод	7	Закрепление отсутствует
821	405925.62	1268838.54	405938.15	1268810.55	Картометрический метод	7	Закрепление отсутствует
822	405939.78	1268821.11	405953.43	1268794.13	Картометрический метод	7	Закрепление отсутствует
823	405944.44	1268815.37	405993.52	1268751.07	Картометрический метод	7	Закрепление отсутствует
824	406014.25	1268730.91	406014.25	1268728.81	Картометрический метод	7	Закрепление отсутствует
825	406036.21	1268749.12	406020.53	1268722.06	Картометрический метод	7	Закрепление отсутствует
826	406064.46	1268772.56	406028.43	1268729.01	Картометрический метод	7	Закрепление отсутствует
827	406089.97	1268793.72	406039.94	1268743.04	Картометрический метод	7	Закрепление отсутствует
828	406091.90	1268791.17	406045.85	1268749.14	Картометрический метод	7	Закрепление отсутствует
829	-	-	406075.68	1268771.88	Картометрический метод	7	Закрепление отсутствует
830	-	-	406094.88	1268786.54	Картометрический метод	7	Закрепление отсутствует
831	406108.49	1268765.46	406108.49	1268765.46	Картометрический метод	7	Закрепление отсутствует
832	406139.48	1268787.20	406139.48	1268787.20	Картометрический метод	7	Закрепление отсутствует
833	-	-	406122.41	1268808.28	Картометрический метод	7	Закрепление отсутствует
834	406119.41	1268811.99	406119.41	1268811.99	Картометрический метод	7	Закрепление отсутствует
835	406116.25	1268815.12	406116.25	1268815.12	Картометрический метод	7	Закрепление отсутствует
836	406112.84	1268818.50	406120.35	1268818.49	Картометрический метод	7	Закрепление отсутствует
837	406125.43	1268829.11	406129.55	1268826.09	Картометрический метод	7	Закрепление отсутствует
838	-	-	406121.61	1268836.24	Картометрический метод	7	Закрепление отсутствует
839	406116.08	1268846.56	406116.08	1268846.56	Картометрический метод	7	Закрепление отсутствует
840	406087.94	1268879.19	406087.94	1268879.19	Картометрический метод	7	Закрепление отсутствует
841	406063.32	1268898.36	406063.32	1268898.36	Картометрический метод	7	Закрепление отсутствует
842	406058.08	1268902.44	406058.08	1268902.44	Картометрический метод	7	Закрепление отсутствует
843	406045.92	1268924.50	406045.92	1268924.50	Картометрический метод	7	Закрепление отсутствует
844	406043.31	1268930.06	406043.31	1268930.06	Картометрический метод	7	Закрепление отсутствует

Сведения о местоположении измененных (уточненных) границ объекта

1. Система координат МСК 47 зона 1

2. Сведения о характерных точках границ объекта

Обозначение характерных точек границ	Существующие координаты, м		Измененные (уточненные) координаты, м		Метод определения координат характерной точки	Средняя квадратическая погрешность положения	Описание обозначения точки на местности
	X	Y	X	Y			
845	406039.55	1268938.07	406039.55	1268938.07	Картометрический метод	7	Закрепление отсутствует
846	406052.63	1268949.76	406052.63	1268949.76	Картометрический метод	7	Закрепление отсутствует
847	406030.32	1268970.74	406030.32	1268970.74	Картометрический метод	7	Закрепление отсутствует
848	406053.07	1268999.20	406064.21	1269013.11	Картометрический метод	7	Закрепление отсутствует
849	406075.82	1269027.62	406075.82	1269027.62	Картометрический метод	7	Закрепление отсутствует
850	406103.38	1269003.12	406103.38	1269003.12	Картометрический метод	7	Закрепление отсутствует
851	-	-	406111.14	1269008.13	Картометрический метод	7	Закрепление отсутствует
852	-	-	406117.19	1269005.58	Картометрический метод	7	Закрепление отсутствует
853	406129.92	1269020.53	406129.92	1269020.53	Картометрический метод	7	Закрепление отсутствует
854	406160.05	1269058.60	406158.14	1269055.56	Картометрический метод	7	Закрепление отсутствует
855	406180.77	1269083.66	406180.77	1269083.66	Картометрический метод	7	Закрепление отсутствует
856	406214.32	1269052.92	406214.32	1269052.92	Картометрический метод	7	Закрепление отсутствует
857	406241.85	1269037.79	406241.85	1269037.79	Картометрический метод	7	Закрепление отсутствует
858	406263.28	1269032.38	406263.28	1269032.38	Картометрический метод	7	Закрепление отсутствует
859	406284.46	1269033.34	406284.46	1269033.34	Картометрический метод	7	Закрепление отсутствует
860	406300.60	1269016.49	406299.11	1269018.04	Картометрический метод	7	Закрепление отсутствует
861	406308.89	1269013.28	406301.05	1269019.44	Картометрический метод	7	Закрепление отсутствует
862	406318.49	1269029.59	406302.81	1269017.52	Картометрический метод	7	Закрепление отсутствует
863	406320.36	1269034.96	406310.93	1269024.97	Картометрический метод	7	Закрепление отсутствует
864	406324.06	1269065.11	406309.47	1269026.56	Картометрический метод	7	Закрепление отсутствует
865	406284.93	1269092.92	406330.23	1269046.96	Картометрический метод	7	Закрепление отсутствует
866	406255.63	1269118.49	406338.65	1269055.24	Картометрический метод	7	Закрепление отсутствует
867	406234.14	1269137.25	406260.34	1269122.01	Картометрический метод	7	Закрепление отсутствует
868	-	-	406238.35	1269140.76	Картометрический метод	7	Закрепление отсутствует
804	406164.10	1269198.39	406167.31	1269201.32	Картометрический метод	7	Закрепление отсутствует
							-
869	405333.03	1269158.87	405145.54	1269122.74	Картометрический метод	7	Закрепление отсутствует

Сведения о местоположении измененных (уточненных) границ объекта

1. Система координат МСК 47 зона 1

2. Сведения о характерных точках границ объекта

Обозначение характерных точек границ	Существующие координаты, м		Измененные (уточненные) координаты, м		Метод определения координат характерной точки	Средняя квадратическая погрешность положения	Описание обозначения точки на местности
	X	Y	X	Y			
870	405258.23	1269116.41	405161.52	1269134.33	Картометрический метод	7	Закрепление отсутствует
871	405247.29	1269110.20	405169.03	1269122.91	Картометрический метод	7	Закрепление отсутствует
872	405193.29	1269072.34	405207.06	1269149.35	Картометрический метод	7	Закрепление отсутствует
873	405151.51	1269043.05	405189.21	1269171.92	Картометрический метод	7	Закрепление отсутствует
874	405136.85	1269033.86	405037.84	1269068.01	Картометрический метод	7	Закрепление отсутствует
875	405120.86	1269027.22	405037.59	1269029.81	Картометрический метод	7	Закрепление отсутствует
876	405104.00	1269023.31	405037.60	1269016.65	Картометрический метод	7	Закрепление отсутствует
877	405083.88	1269022.32	405007.22	1269019.03	Картометрический метод	7	Закрепление отсутствует
878	405037.55	1269023.50	404965.56	1269019.14	Картометрический метод	7	Закрепление отсутствует
879	404945.74	1269025.87	404945.42	1269017.26	Картометрический метод	7	Закрепление отсутствует
880	404944.82	1269001.31	404944.82	1269001.31	Картометрический метод	7	Закрепление отсутствует
881	404870.49	1268840.51	404891.35	1268885.63	Картометрический метод	7	Закрепление отсутствует
882	404927.75	1268805.95	404923.25	1268866.62	Картометрический метод	7	Закрепление отсутствует
883	405015.48	1268753.00	404964.20	1268842.06	Картометрический метод	7	Закрепление отсутствует
884	405161.85	1268966.66	405044.78	1268793.53	Картометрический метод	7	Закрепление отсутствует
885	-	-	405067.04	1268824.32	Картометрический метод	7	Закрепление отсутствует
886	-	-	405097.71	1268866.73	Картометрический метод	7	Закрепление отсутствует
887	-	-	405152.85	1268943.06	Картометрический метод	7	Закрепление отсутствует
888	405165.55	1268963.99	405165.55	1268963.99	Картометрический метод	7	Закрепление отсутствует
889	405180.70	1268977.01	405180.70	1268977.01	Картометрический метод	7	Закрепление отсутствует
890	405189.29	1268988.70	405189.29	1268988.70	Картометрический метод	7	Закрепление отсутствует
891	405185.58	1268991.41	405185.58	1268991.41	Картометрический метод	7	Закрепление отсутствует
892	405205.60	1269008.89	405205.60	1269008.89	Картометрический метод	7	Закрепление отсутствует
893	-	-	405215.36	1269017.42	Картометрический метод	7	Закрепление отсутствует
894	-	-	405248.40	1269046.27	Картометрический метод	7	Закрепление отсутствует
895	405289.70	1269082.34	405289.70	1269082.34	Картометрический метод	7	Закрепление отсутствует

Сведения о местоположении измененных (уточненных) границ объекта

1. Система координат МСК 47 зона 1

2. Сведения о характерных точках границ объекта

Обозначение характерных точек границ	Существующие координаты, м		Измененные (уточненные) координаты, м		Метод определения координат характерной точки	Средняя квадратическая погрешность положения	Описание обозначения точки на местности
	X	Y	X	Y			
896	405293.76	1269077.16	405293.76	1269077.16	Картометрический метод	7	Закрепление отсутствует
897	405294.84	1269076.51	405294.84	1269076.51	Картометрический метод	7	Закрепление отсутствует
898	405310.32	1269090.15	405310.32	1269090.15	Картометрический метод	7	Закрепление отсутствует
899	405352.23	1269127.58	405302.53	1269099.30	Картометрический метод	7	Закрепление отсутствует
900	-	-	405288.24	1269105.01	Картометрический метод	7	Закрепление отсутствует
901	-	-	405283.09	1269110.33	Картометрический метод	7	Закрепление отсутствует
902	-	-	405267.48	1269126.38	Картометрический метод	7	Закрепление отсутствует
903	-	-	405257.74	1269134.74	Картометрический метод	7	Закрепление отсутствует
904	-	-	405256.82	1269132.03	Картометрический метод	7	Закрепление отсутствует
905	-	-	405255.59	1269129.16	Картометрический метод	7	Закрепление отсутствует
906	-	-	405253.86	1269125.93	Картометрический метод	7	Закрепление отсутствует
907	-	-	405252.45	1269123.74	Картометрический метод	7	Закрепление отсутствует
908	-	-	405250.40	1269121.03	Картометрический метод	7	Закрепление отсутствует
909	-	-	405248.50	1269118.89	Картометрический метод	7	Закрепление отсутствует
910	-	-	405246.83	1269117.25	Картометрический метод	7	Закрепление отсутствует
911	-	-	405244.76	1269115.48	Картометрический метод	7	Закрепление отсутствует
912	-	-	405228.76	1269103.49	Картометрический метод	7	Закрепление отсутствует
913	-	-	405221.45	1269095.52	Картометрический метод	7	Закрепление отсутствует
914	-	-	405149.75	1269046.32	Картометрический метод	7	Закрепление отсутствует
915	-	-	405121.69	1269087.43	Картометрический метод	7	Закрепление отсутствует
916	-	-	405154.20	1269110.20	Картометрический метод	7	Закрепление отсутствует
869	405333.03	1269158.87	405145.54	1269122.74	Картометрический метод	7	Закрепление отсутствует
							-
917	406053.29	1269230.95	404063.63	1268970.24	Картометрический метод	7	Закрепление отсутствует
918	406045.62	1269222.22	404045.82	1268966.80	Картометрический метод	7	Закрепление отсутствует
919	406019.03	1269170.27	404024.91	1268962.76	Картометрический метод	7	Закрепление отсутствует
920	406026.94	1269164.11	403975.38	1268953.21	Картометрический метод	7	Закрепление отсутствует

Сведения о местоположении измененных (уточненных) границ объекта

1. Система координат МСК 47 зона 1

2. Сведения о характерных точках границ объекта

Обозначение характерных точек границ	Существующие координаты, м		Измененные (уточненные) координаты, м		Метод определения координат характерной точки	Средняя квадратическая погрешность положения	Описание обозначения точки на местности
	X	Y	X	Y			
921	406035.26	1269166.27	403952.32	1268948.34	Картометрический метод	7	Закрепление отсутствует
922	406067.47	1269200.94	403914.59	1268938.71	Картометрический метод	7	Закрепление отсутствует
923	406076.65	1269210.05	403850.89	1268920.68	Картометрический метод	7	Закрепление отсутствует
924	-	-	403646.90	1268862.93	Картометрический метод	7	Закрепление отсутствует
925	-	-	403572.38	1268841.83	Картометрический метод	7	Закрепление отсутствует
926	-	-	403561.38	1268837.10	Картометрический метод	7	Закрепление отсутствует
927	-	-	403546.25	1268829.47	Картометрический метод	7	Закрепление отсутствует
928	-	-	403532.54	1268821.34	Картометрический метод	7	Закрепление отсутствует
929	-	-	403517.79	1268811.11	Картометрический метод	7	Закрепление отсутствует
930	-	-	403506.89	1268802.41	Картометрический метод	7	Закрепление отсутствует
931	-	-	403493.64	1268790.30	Картометрический метод	7	Закрепление отсутствует
932	-	-	403483.93	1268780.12	Картометрический метод	7	Закрепление отсутствует
933	-	-	403472.87	1268767.22	Картометрический метод	7	Закрепление отсутствует
934	-	-	403460.19	1268750.51	Картометрический метод	7	Закрепление отсутствует
935	-	-	403448.36	1268732.57	Картометрический метод	7	Закрепление отсутствует
936	-	-	403438.46	1268715.21	Картометрический метод	7	Закрепление отсутствует
937	-	-	403429.86	1268697.73	Картометрический метод	7	Закрепление отсутствует
938	-	-	403426.99	1268691.43	Картометрический метод	7	Закрепление отсутствует
939	-	-	403420.80	1268676.10	Картометрический метод	7	Закрепление отсутствует
940	-	-	403415.19	1268657.70	Картометрический метод	7	Закрепление отсутствует
941	-	-	403410.81	1268635.18	Картометрический метод	7	Закрепление отсутствует
942	-	-	403409.59	1268608.80	Картометрический метод	7	Закрепление отсутствует
943	-	-	403412.12	1268580.98	Картометрический метод	7	Закрепление отсутствует
944	-	-	403416.65	1268559.51	Картометрический метод	7	Закрепление отсутствует
945	-	-	403450.27	1268479.84	Картометрический метод	7	Закрепление отсутствует
946	-	-	403465.34	1268444.13	Картометрический метод	7	Закрепление отсутствует

Сведения о местоположении измененных (уточненных) границ объекта

1. Система координат МСК 47 зона 1

2. Сведения о характерных точках границ объекта

Обозначение характерных точек границ	Существующие координаты, м		Измененные (уточненные) координаты, м		Метод определения координат характерной точки	Средняя квадратическая погрешность положения	Описание обозначения точки на местности
	X	Y	X	Y			
947	-	-	403470.35	1268427.59	Картометрический метод	7	Закрепление отсутствует
948	-	-	403476.68	1268397.97	Картометрический метод	7	Закрепление отсутствует
949	-	-	403479.78	1268383.40	Картометрический метод	7	Закрепление отсутствует
950	-	-	403489.51	1268373.32	Картометрический метод	7	Закрепление отсутствует
951	-	-	403445.88	1268331.21	Картометрический метод	7	Закрепление отсутствует
952	-	-	403481.12	1268297.54	Картометрический метод	7	Закрепление отсутствует
953	-	-	403485.36	1268304.35	Картометрический метод	7	Закрепление отсутствует
954	-	-	403504.10	1268326.05	Картометрический метод	7	Закрепление отсутствует
955	-	-	403571.20	1268276.62	Картометрический метод	7	Закрепление отсутствует
956	-	-	403572.23	1268277.17	Картометрический метод	7	Закрепление отсутствует
957	-	-	403577.68	1268274.04	Картометрический метод	7	Закрепление отсутствует
958	-	-	403574.53	1268268.34	Картометрический метод	7	Закрепление отсутствует
959	-	-	403574.72	1268268.22	Картометрический метод	7	Закрепление отсутствует
960	-	-	403572.58	1268264.27	Картометрический метод	7	Закрепление отсутствует
961	-	-	403575.86	1268261.42	Картометрический метод	7	Закрепление отсутствует
962	-	-	403555.30	1268229.29	Картометрический метод	7	Закрепление отсутствует
963	-	-	403582.57	1268204.45	Картометрический метод	7	Закрепление отсутствует
964	-	-	403606.86	1268182.21	Картометрический метод	7	Закрепление отсутствует
965	-	-	403639.63	1268152.22	Картометрический метод	7	Закрепление отсутствует
966	-	-	403704.31	1268093.23	Картометрический метод	7	Закрепление отсутствует
967	-	-	403725.66	1268074.06	Картометрический метод	7	Закрепление отсутствует
968	-	-	403744.38	1268128.96	Картометрический метод	7	Закрепление отсутствует
969	-	-	403837.31	1268085.13	Картометрический метод	7	Закрепление отсутствует
970	-	-	403893.24	1268058.76	Картометрический метод	7	Закрепление отсутствует
971	-	-	403920.18	1268175.55	Картометрический метод	7	Закрепление отсутствует
972	-	-	403934.98	1268221.62	Картометрический метод	7	Закрепление отсутствует

Сведения о местоположении измененных (уточненных) границ объекта

1. Система координат МСК 47 зона 1

2. Сведения о характерных точках границ объекта

Обозначение характерных точек границ	Существующие координаты, м		Измененные (уточненные) координаты, м		Метод определения координат характерной точки	Средняя квадратическая погрешность положения	Описание обозначения точки на местности
	X	Y	X	Y			
973	-	-	403962.92	1268311.76	Картометрический метод	7	Закрепление отсутствует
974	-	-	403984.38	1268391.66	Картометрический метод	7	Закрепление отсутствует
975	-	-	404002.58	1268462.93	Картометрический метод	7	Закрепление отсутствует
976	-	-	404008.58	1268496.28	Картометрический метод	7	Закрепление отсутствует
977	-	-	404012.28	1268516.87	Картометрический метод	7	Закрепление отсутствует
978	-	-	404026.49	1268570.09	Картометрический метод	7	Закрепление отсутствует
979	-	-	404046.57	1268625.56	Картометрический метод	7	Закрепление отсутствует
980	-	-	404054.55	1268651.24	Картометрический метод	7	Закрепление отсутствует
981	-	-	404057.40	1268689.21	Картометрический метод	7	Закрепление отсутствует
982	-	-	404056.36	1268735.02	Картометрический метод	7	Закрепление отсутствует
983	-	-	404085.09	1268828.94	Картометрический метод	7	Закрепление отсутствует
984	-	-	404094.37	1268855.89	Картометрический метод	7	Закрепление отсутствует
985	-	-	404098.13	1268878.33	Картометрический метод	7	Закрепление отсутствует
986	-	-	404098.04	1268896.28	Картометрический метод	7	Закрепление отсутствует
987	-	-	404096.70	1268915.73	Картометрический метод	7	Закрепление отсутствует
988	-	-	404095.33	1268938.63	Картометрический метод	7	Закрепление отсутствует
989	-	-	404095.58	1268965.30	Картометрический метод	7	Закрепление отсутствует
917	406053.29	1269230.95	404063.63	1268970.24	Картометрический метод	7	Закрепление отсутствует
							-
990	404148.14	1269811.46	404148.14	1269811.46	Картометрический метод	7	Закрепление отсутствует
991	404115.38	1269807.21	404115.38	1269807.21	Картометрический метод	7	Закрепление отсутствует
992	404118.72	1269787.39	404118.72	1269787.39	Картометрический метод	7	Закрепление отсутствует
993	404151.44	1269791.86	404151.44	1269791.86	Картометрический метод	7	Закрепление отсутствует
990	404148.14	1269811.46	404148.14	1269811.46	Картометрический метод	7	Закрепление отсутствует
							-
994	-	-	404573.56	1268700.37	Картометрический метод	7	Закрепление отсутствует
995	-	-	404568.42	1268694.96	Картометрический метод	7	Закрепление отсутствует

Сведения о местоположении измененных (уточненных) границ объекта

1. Система координат МСК 47 зона 1

2. Сведения о характерных точках границ объекта

Обозначение характерных точек границ	Существующие координаты, м		Измененные (уточненные) координаты, м		Метод определения координат характерной точки	Средняя квадратическая погрешность положения	Описание обозначения точки на местности
	X	Y	X	Y			
996	-	-	404559.24	1268696.14	Картометрический метод	7	Закрепление отсутствует
997	-	-	404552.31	1268680.74	Картометрический метод	7	Закрепление отсутствует
998	-	-	404555.16	1268678.76	Картометрический метод	7	Закрепление отсутствует
999	-	-	404545.37	1268665.99	Картометрический метод	7	Закрепление отсутствует
1000	-	-	404542.43	1268659.48	Картометрический метод	7	Закрепление отсутствует
1001	-	-	404529.94	1268645.85	Картометрический метод	7	Закрепление отсутствует
1002	-	-	404518.59	1268624.31	Картометрический метод	7	Закрепление отсутствует
1003	-	-	404505.10	1268594.52	Картометрический метод	7	Закрепление отсутствует
1004	-	-	404494.28	1268570.59	Картометрический метод	7	Закрепление отсутствует
1005	-	-	404485.29	1268548.58	Картометрический метод	7	Закрепление отсутствует
1006	-	-	404485.19	1268548.27	Картометрический метод	7	Закрепление отсутствует
1007	-	-	404481.53	1268509.11	Картометрический метод	7	Закрепление отсутствует
1008	-	-	404474.89	1268509.85	Картометрический метод	7	Закрепление отсутствует
1009	-	-	404474.63	1268508.90	Картометрический метод	7	Закрепление отсутствует
1010	-	-	404473.29	1268503.34	Картометрический метод	7	Закрепление отсутствует
1011	-	-	404467.29	1268476.42	Картометрический метод	7	Закрепление отсутствует
1012	-	-	404506.29	1268467.72	Картометрический метод	7	Закрепление отсутствует
1013	-	-	404512.13	1268494.67	Картометрический метод	7	Закрепление отсутствует
1014	-	-	404513.52	1268502.39	Картометрический метод	7	Закрепление отсутствует
1015	-	-	404552.35	1268556.87	Картометрический метод	7	Закрепление отсутствует
1016	-	-	404567.03	1268582.03	Картометрический метод	7	Закрепление отсутствует
1017	-	-	404582.27	1268608.14	Картометрический метод	7	Закрепление отсутствует
1018	-	-	404585.75	1268612.97	Картометрический метод	7	Закрепление отсутствует
1019	-	-	404587.40	1268611.97	Картометрический метод	7	Закрепление отсутствует
1020	-	-	404602.45	1268635.67	Картометрический метод	7	Закрепление отсутствует
1021	-	-	404604.27	1268638.62	Картометрический метод	7	Закрепление отсутствует

Сведения о местоположении измененных (уточненных) границ объекта

1. Система координат МСК 47 зона 1

2. Сведения о характерных точках границ объекта

Обозначение характерных точек границ	Существующие координаты, м		Измененные (уточненные) координаты, м		Метод определения координат характерной точки	Средняя квадратическая погрешность положения	Описание обозначения точки на местности
	X	Y	X	Y			
1022	-	-	404651.62	1268686.37	Картометрический метод	7	Закрепление отсутствует
1023	-	-	404618.25	1268690.36	Картометрический метод	7	Закрепление отсутствует
1024	-	-	404618.50	1268694.36	Картометрический метод	7	Закрепление отсутствует
1025	-	-	404618.31	1268697.19	Картометрический метод	7	Закрепление отсутствует
1026	-	-	404608.97	1268697.01	Картометрический метод	7	Закрепление отсутствует
1027	-	-	404595.33	1268695.43	Картометрический метод	7	Закрепление отсутствует
1028	-	-	404588.52	1268694.64	Картометрический метод	7	Закрепление отсутствует
1029	-	-	404580.92	1268700.34	Картометрический метод	7	Закрепление отсутствует
994	-	-	404573.56	1268700.37	Картометрический метод	7	Закрепление отсутствует
							-
1030	-	-	403016.62	1268715.29	Картометрический метод	7	Закрепление отсутствует
1031	-	-	403014.94	1268713.87	Картометрический метод	7	Закрепление отсутствует
1032	-	-	403001.85	1268702.80	Картометрический метод	7	Закрепление отсутствует
1033	-	-	402956.61	1268678.20	Картометрический метод	7	Закрепление отсутствует
1034	-	-	402925.92	1268661.43	Картометрический метод	7	Закрепление отсутствует
1035	-	-	402991.50	1268572.01	Картометрический метод	7	Закрепление отсутствует
1036	-	-	402999.11	1268561.62	Картометрический метод	7	Закрепление отсутствует
1037	-	-	403033.69	1268511.09	Картометрический метод	7	Закрепление отсутствует
1038	-	-	403048.62	1268521.64	Картометрический метод	7	Закрепление отсутствует
1039	-	-	403099.17	1268557.36	Картометрический метод	7	Закрепление отсутствует
1040	-	-	403105.30	1268561.69	Картометрический метод	7	Закрепление отсутствует
1041	-	-	403123.16	1268574.31	Картометрический метод	7	Закрепление отсутствует
1042	-	-	403074.27	1268622.62	Картометрический метод	7	Закрепление отсутствует
1043	-	-	403052.54	1268652.49	Картометрический метод	7	Закрепление отсутствует
1044	-	-	403045.98	1268663.45	Картометрический метод	7	Закрепление отсутствует
1045	-	-	403029.95	1268688.84	Картометрический метод	7	Закрепление отсутствует
1046	-	-	403031.60	1268690.47	Картометрический метод	7	Закрепление отсутствует

Сведения о местоположении измененных (уточненных) границ объекта

1. Система координат МСК 47 зона 1

2. Сведения о характерных точках границ объекта

Обозначение характерных точек границ	Существующие координаты, м		Измененные (уточненные) координаты, м		Метод определения координат характерной точки	Средняя квадратическая погрешность положения	Описание обозначения точки на местности
	X	Y	X	Y			
1030	-	-	403016.62	1268715.29	Картометрический метод	7	Закрепление отсутствует
							-
1047	-	-	406098.27	1268602.81	Картометрический метод	7	Закрепление отсутствует
1048	-	-	406049.41	1268581.94	Картометрический метод	7	Закрепление отсутствует
1049	-	-	406051.11	1268576.33	Картометрический метод	7	Закрепление отсутствует
1050	-	-	406075.63	1268580.89	Картометрический метод	7	Закрепление отсутствует
1051	-	-	406115.13	1268550.12	Картометрический метод	7	Закрепление отсутствует
1052	-	-	406118.94	1268551.71	Картометрический метод	7	Закрепление отсутствует
1053	-	-	406121.48	1268545.04	Картометрический метод	7	Закрепление отсутствует
1054	-	-	406129.92	1268538.61	Картометрический метод	7	Закрепление отсутствует
1055	-	-	406128.29	1268542.00	Картометрический метод	7	Закрепление отсутствует
1056	-	-	406121.00	1268557.17	Картометрический метод	7	Закрепление отсутствует
1057	-	-	406101.21	1268598.32	Картометрический метод	7	Закрепление отсутствует
1047	-	-	406098.27	1268602.81	Картометрический метод	7	Закрепление отсутствует
							-
1058	-	-	403735.25	1268584.84	Картометрический метод	7	Закрепление отсутствует
1059	-	-	403729.03	1268492.65	Картометрический метод	7	Закрепление отсутствует
1060	-	-	403783.18	1268489.21	Картометрический метод	7	Закрепление отсутствует
1061	-	-	403792.68	1268577.53	Картометрический метод	7	Закрепление отсутствует
1062	-	-	403781.67	1268579.27	Картометрический метод	7	Закрепление отсутствует
1058	-	-	403735.25	1268584.84	Картометрический метод	7	Закрепление отсутствует
							-
1063	-	-	403864.01	1268478.41	Картометрический метод	7	Закрепление отсутствует
1064	-	-	403863.70	1268477.52	Картометрический метод	7	Закрепление отсутствует
1065	-	-	403861.89	1268478.32	Картометрический метод	7	Закрепление отсутствует
1066	-	-	403844.54	1268427.47	Картометрический метод	7	Закрепление отсутствует
1067	-	-	403832.75	1268392.92	Картометрический метод	7	Закрепление отсутствует
1068	-	-	403812.48	1268328.54	Картометрический метод	7	Закрепление отсутствует

Сведения о местоположении измененных (уточненных) границ объекта

1. Система координат МСК 47 зона 1

2. Сведения о характерных точках границ объекта

Обозначение характерных точек границ	Существующие координаты, м		Измененные (уточненные) координаты, м		Метод определения координат характерной точки	Средняя квадратическая погрешность положения	Описание обозначения точки на местности
	X	Y	X	Y			
1069	-	-	403833.15	1268321.07	Картометрический метод	7	Закрепление отсутствует
1070	-	-	403850.82	1268367.15	Картометрический метод	7	Закрепление отсутствует
1071	-	-	403865.14	1268363.16	Картометрический метод	7	Закрепление отсутствует
1072	-	-	403870.19	1268360.98	Картометрический метод	7	Закрепление отсутствует
1073	-	-	403874.50	1268359.21	Картометрический метод	7	Закрепление отсутствует
1074	-	-	403891.31	1268408.58	Картометрический метод	7	Закрепление отсутствует
1075	-	-	403903.55	1268454.61	Картометрический метод	7	Закрепление отсутствует
1076	-	-	403891.11	1268463.15	Картометрический метод	7	Закрепление отсутствует
1077	-	-	403889.32	1268470.98	Картометрический метод	7	Закрепление отсутствует
1063	-	-	403864.01	1268478.41	Картометрический метод	7	Закрепление отсутствует
							-
1078	-	-	403867.51	1267758.28	Картометрический метод	7	Закрепление отсутствует
1079	-	-	403841.66	1267638.28	Картометрический метод	7	Закрепление отсутствует
1080	-	-	403831.16	1267588.14	Картометрический метод	7	Закрепление отсутствует
1081	-	-	403816.96	1267483.63	Картометрический метод	7	Закрепление отсутствует
1082	-	-	403825.34	1267468.57	Картометрический метод	7	Закрепление отсутствует
1083	-	-	403865.23	1267411.89	Картометрический метод	7	Закрепление отсутствует
1084	-	-	403905.65	1267373.05	Картометрический метод	7	Закрепление отсутствует
1085	-	-	403950.82	1267326.26	Картометрический метод	7	Закрепление отсутствует
1086	-	-	403952.73	1267324.35	Картометрический метод	7	Закрепление отсутствует
1087	-	-	403958.18	1267387.61	Картометрический метод	7	Закрепление отсутствует
1088	-	-	403960.61	1267415.78	Картометрический метод	7	Закрепление отсутствует
1089	-	-	403962.83	1267441.48	Картометрический метод	7	Закрепление отсутствует
1090	-	-	403970.29	1267509.00	Картометрический метод	7	Закрепление отсутствует
1091	-	-	403976.54	1267565.11	Картометрический метод	7	Закрепление отсутствует
1092	-	-	403982.85	1267621.73	Картометрический метод	7	Закрепление отсутствует
1093	-	-	403988.60	1267673.37	Картометрический метод	7	Закрепление отсутствует

Сведения о местоположении измененных (уточненных) границ объекта

1. Система координат МСК 47 зона 1

2. Сведения о характерных точках границ объекта

Обозначение характерных точек границ	Существующие координаты, м		Измененные (уточненные) координаты, м		Метод определения координат характерной точки	Средняя квадратическая погрешность положения	Описание обозначения точки на местности
	X	Y	X	Y			
1094	-	-	403998.26	1267735.03	Картометрический метод	7	Закрепление отсутствует
1095	-	-	403896.97	1267753.06	Картометрический метод	7	Закрепление отсутствует
1078	-	-	403867.51	1267758.28	Картометрический метод	7	Закрепление отсутствует
							-
1096	-	-	403993.21	1269434.31	Картометрический метод	7	Закрепление отсутствует
1097	-	-	403976.05	1269432.78	Картометрический метод	7	Закрепление отсутствует
1098	-	-	403970.30	1269416.35	Картометрический метод	7	Закрепление отсутствует
1099	-	-	403962.19	1269413.92	Картометрический метод	7	Закрепление отсутствует
1100	-	-	403819.22	1269398.37	Картометрический метод	7	Закрепление отсутствует
1101	-	-	403757.95	1269392.45	Картометрический метод	7	Закрепление отсутствует
1102	-	-	403718.53	1269387.80	Картометрический метод	7	Закрепление отсутствует
1103	-	-	403698.70	1269384.61	Картометрический метод	7	Закрепление отсутствует
1104	-	-	403707.53	1269353.99	Картометрический метод	7	Закрепление отсутствует
1105	-	-	403694.71	1269352.78	Картометрический метод	7	Закрепление отсутствует
1106	-	-	403665.12	1269349.99	Картометрический метод	7	Закрепление отсутствует
1107	-	-	403636.50	1269347.30	Картометрический метод	7	Закрепление отсутствует
1108	-	-	403620.39	1269308.33	Картометрический метод	7	Закрепление отсутствует
1109	-	-	403650.37	1269271.96	Картометрический метод	7	Закрепление отсутствует
1110	-	-	403638.46	1269243.40	Картометрический метод	7	Закрепление отсутствует
1111	-	-	403626.56	1269240.75	Картометрический метод	7	Закрепление отсутствует
1112	-	-	403589.14	1269232.97	Картометрический метод	7	Закрепление отсутствует
1113	-	-	403608.30	1269190.64	Картометрический метод	7	Закрепление отсутствует
1114	-	-	403617.40	1269193.21	Картометрический метод	7	Закрепление отсутствует
1115	-	-	403604.53	1269162.01	Картометрический метод	7	Закрепление отсутствует
1116	-	-	403553.19	1269038.87	Картометрический метод	7	Закрепление отсутствует
1117	-	-	403534.74	1268994.61	Картометрический метод	7	Закрепление отсутствует
1118	-	-	403534.86	1268912.20	Картометрический метод	7	Закрепление отсутствует

Сведения о местоположении измененных (уточненных) границ объекта

1. Система координат МСК 47 зона 1

2. Сведения о характерных точках границ объекта

Обозначение характерных точек границ	Существующие координаты, м		Измененные (уточненные) координаты, м		Метод определения координат характерной точки	Средняя квадратическая погрешность положения	Описание обозначения точки на местности
	X	Y	X	Y			
1119	-	-	403542.29	1268880.86	Картометрический метод	7	Закрепление отсутствует
1120	-	-	403545.53	1268867.23	Картометрический метод	7	Закрепление отсутствует
1121	-	-	403624.24	1268891.70	Картометрический метод	7	Закрепление отсутствует
1122	-	-	403697.95	1268914.62	Картометрический метод	7	Закрепление отсутствует
1123	-	-	403709.98	1268918.18	Картометрический метод	7	Закрепление отсутствует
1124	-	-	403719.12	1268920.77	Картометрический метод	7	Закрепление отсутствует
1125	-	-	403765.72	1268933.97	Картометрический метод	7	Закрепление отсутствует
1126	-	-	403883.43	1268967.29	Картометрический метод	7	Закрепление отсутствует
1127	-	-	403892.98	1268969.73	Картометрический метод	7	Закрепление отсутствует
1128	-	-	403901.09	1268971.79	Картометрический метод	7	Закрепление отсутствует
1129	-	-	403911.11	1268974.34	Картометрический метод	7	Закрепление отсутствует
1130	-	-	403928.04	1268978.64	Картометрический метод	7	Закрепление отсутствует
1131	-	-	403954.93	1268986.61	Картометрический метод	7	Закрепление отсутствует
1132	-	-	403963.60	1268988.80	Картометрический метод	7	Закрепление отсутствует
1133	-	-	403967.23	1268989.88	Картометрический метод	7	Закрепление отсутствует
1134	-	-	403970.71	1268991.41	Картометрический метод	7	Закрепление отсутствует
1135	-	-	403973.51	1268993.06	Картометрический метод	7	Закрепление отсутствует
1136	-	-	403976.53	1268995.36	Картометрический метод	7	Закрепление отсутствует
1137	-	-	403979.17	1268997.94	Картометрический метод	7	Закрепление отсутствует
1138	-	-	404021.86	1269006.17	Картометрический метод	7	Закрепление отсутствует
1139	-	-	404070.29	1269015.05	Картометрический метод	7	Закрепление отсутствует
1140	-	-	404077.64	1269018.74	Картометрический метод	7	Закрепление отсутствует
1141	-	-	404084.67	1269024.08	Картометрический метод	7	Закрепление отсутствует
1142	-	-	404088.90	1269028.17	Картометрический метод	7	Закрепление отсутствует
1143	-	-	404092.73	1269032.64	Картометрический метод	7	Закрепление отсутствует
1144	-	-	404097.14	1269039.12	Картометрический метод	7	Закрепление отсутствует

Сведения о местоположении измененных (уточненных) границ объекта

1. Система координат МСК 47 зона 1

2. Сведения о характерных точках границ объекта

Обозначение характерных точек границ	Существующие координаты, м		Измененные (уточненные) координаты, м		Метод определения координат характерной точки	Средняя квадратическая погрешность положения	Описание обозначения точки на местности
	X	Y	X	Y			
1145	-	-	404100.96	1269047.07	Картометрический метод	7	Закрепление отсутствует
1146	-	-	404128.32	1269149.73	Картометрический метод	7	Закрепление отсутствует
1147	-	-	404140.54	1269195.52	Картометрический метод	7	Закрепление отсутствует
1148	-	-	404201.21	1269281.92	Картометрический метод	7	Закрепление отсутствует
1149	-	-	404251.28	1269350.89	Картометрический метод	7	Закрепление отсутствует
1150	-	-	404196.71	1269399.84	Картометрический метод	7	Закрепление отсутствует
1151	-	-	404192.66	1269402.83	Картометрический метод	7	Закрепление отсутствует
1152	-	-	404187.31	1269406.33	Картометрический метод	7	Закрепление отсутствует
1153	-	-	404182.16	1269409.28	Картометрический метод	7	Закрепление отсутствует
1154	-	-	404176.91	1269411.87	Картометрический метод	7	Закрепление отсутствует
1155	-	-	404170.51	1269414.50	Картометрический метод	7	Закрепление отсутствует
1156	-	-	404167.76	1269415.63	Картометрический метод	7	Закрепление отсутствует
1157	-	-	404163.47	1269417.09	Картометрический метод	7	Закрепление отсутствует
1158	-	-	404157.65	1269418.71	Картометрический метод	7	Закрепление отсутствует
1159	-	-	404151.75	1269420.00	Картометрический метод	7	Закрепление отсутствует
1160	-	-	404145.32	1269420.99	Картометрический метод	7	Закрепление отсутствует
1161	-	-	404138.84	1269421.60	Картометрический метод	7	Закрепление отсутствует
1162	-	-	404133.53	1269421.76	Картометрический метод	7	Закрепление отсутствует
1163	-	-	404126.36	1269421.09	Картометрический метод	7	Закрепление отсутствует
1164	-	-	404102.40	1269418.83	Картометрический метод	7	Закрепление отсутствует
1165	-	-	404023.36	1269411.38	Картометрический метод	7	Закрепление отсутствует
1166	-	-	404016.71	1269410.98	Картометрический метод	7	Закрепление отсутствует
1167	-	-	404011.94	1269412.15	Картометрический метод	7	Закрепление отсутствует
1168	-	-	404005.76	1269415.14	Картометрический метод	7	Закрепление отсутствует
1169	-	-	404001.17	1269418.83	Картометрический метод	7	Закрепление отсутствует
1170	-	-	403998.00	1269422.58	Картометрический метод	7	Закрепление отсутствует

Сведения о местоположении измененных (уточненных) границ объекта

1. Система координат МСК 47 зона 1

2. Сведения о характерных точках границ объекта

Обозначение характерных точек границ	Существующие координаты, м		Измененные (уточненные) координаты, м		Метод определения координат характерной точки	Средняя квадратическая погрешность положения	Описание обозначения точки на местности
	X	Y	X	Y			
1171	-	-	403995.13	1269427.72	Картометрический метод	7	Закрепление отсутствует
1096	-	-	403993.21	1269434.31	Картометрический метод	7	Закрепление отсутствует
							-
1172	-	-	403547.65	1269468.40	Картометрический метод	7	Закрепление отсутствует
1173	-	-	403509.87	1269431.40	Картометрический метод	7	Закрепление отсутствует
1174	-	-	403467.26	1269390.93	Картометрический метод	7	Закрепление отсутствует
1175	-	-	403479.59	1269327.80	Картометрический метод	7	Закрепление отсутствует
1176	-	-	403417.04	1269305.59	Картометрический метод	7	Закрепление отсутствует
1177	-	-	403380.91	1269335.04	Картометрический метод	7	Закрепление отсутствует
1178	-	-	403329.16	1269293.23	Картометрический метод	7	Закрепление отсутствует
1179	-	-	403396.28	1269179.04	Картометрический метод	7	Закрепление отсутствует
1180	-	-	403414.13	1269091.02	Картометрический метод	7	Закрепление отсутствует
1181	-	-	403479.57	1269109.11	Картометрический метод	7	Закрепление отсутствует
1182	-	-	403508.58	1269117.13	Картометрический метод	7	Закрепление отсутствует
1183	-	-	403543.93	1269202.12	Картометрический метод	7	Закрепление отсутствует
1184	-	-	403560.08	1269240.93	Картометрический метод	7	Закрепление отсутствует
1185	-	-	403561.86	1269239.98	Картометрический метод	7	Закрепление отсутствует
1186	-	-	403574.90	1269258.13	Картометрический метод	7	Закрепление отсутствует
1187	-	-	403568.99	1269262.30	Картометрический метод	7	Закрепление отсутствует
1188	-	-	403588.77	1269309.60	Картометрический метод	7	Закрепление отсутствует
1189	-	-	403609.96	1269360.40	Картометрический метод	7	Закрепление отсутствует
1190	-	-	403616.37	1269377.41	Картометрический метод	7	Закрепление отсутствует
1191	-	-	403616.12	1269377.39	Картометрический метод	7	Закрепление отсутствует
1192	-	-	403592.63	1269375.55	Картометрический метод	7	Закрепление отсутствует
1172	-	-	403547.65	1269468.40	Картометрический метод	7	Закрепление отсутствует
							-
1193	-	-	406186.75	1269395.81	Картометрический метод	7	Закрепление отсутствует

Сведения о местоположении измененных (уточненных) границ объекта

1. Система координат МСК 47 зона 1

2. Сведения о характерных точках границ объекта

Обозначение характерных точек границ	Существующие координаты, м		Измененные (уточненные) координаты, м		Метод определения координат характерной точки	Средняя квадратическая погрешность положения	Описание обозначения точки на местности
	X	Y	X	Y			
1194	-	-	406176.83	1269384.36	Картометрический метод	7	Закрепление отсутствует
1195	-	-	406138.80	1269352.96	Картометрический метод	7	Закрепление отсутствует
1196	-	-	406117.90	1269325.14	Картометрический метод	7	Закрепление отсутствует
1197	-	-	406078.52	1269280.41	Картометрический метод	7	Закрепление отсутствует
1198	-	-	406041.16	1269245.67	Картометрический метод	7	Закрепление отсутствует
1199	-	-	406037.50	1269235.35	Картометрический метод	7	Закрепление отсутствует
1200	-	-	406032.52	1269221.29	Картометрический метод	7	Закрепление отсутствует
1201	-	-	406015.56	1269173.45	Картометрический метод	7	Закрепление отсутствует
1202	-	-	406005.92	1269146.25	Картометрический метод	7	Закрепление отсутствует
1203	-	-	406059.13	1269101.03	Картометрический метод	7	Закрепление отсутствует
1204	-	-	406070.46	1269114.36	Картометрический метод	7	Закрепление отсутствует
1205	-	-	406057.73	1269125.43	Картометрический метод	7	Закрепление отсутствует
1206	-	-	406045.22	1269137.61	Картометрический метод	7	Закрепление отсутствует
1207	-	-	406035.16	1269152.66	Картометрический метод	7	Закрепление отсутствует
1208	-	-	406042.19	1269161.21	Картометрический метод	7	Закрепление отсутствует
1209	-	-	406052.78	1269174.08	Картометрический метод	7	Закрепление отсутствует
1210	-	-	406056.23	1269177.35	Картометрический метод	7	Закрепление отсутствует
1211	-	-	406081.69	1269201.48	Картометрический метод	7	Закрепление отсутствует
1212	-	-	406109.99	1269228.30	Картометрический метод	7	Закрепление отсутствует
1213	-	-	406142.30	1269200.88	Картометрический метод	7	Закрепление отсутствует
1214	-	-	406146.88	1269206.21	Картометрический метод	7	Закрепление отсутствует
1215	-	-	406112.87	1269235.41	Картометрический метод	7	Закрепление отсутствует
1216	-	-	406135.75	1269261.05	Картометрический метод	7	Закрепление отсутствует
1217	-	-	406144.01	1269253.76	Картометрический метод	7	Закрепление отсутствует
1218	-	-	406227.99	1269349.42	Картометрический метод	7	Закрепление отсутствует
1219	-	-	406237.89	1269360.72	Картометрический метод	7	Закрепление отсутствует

Сведения о местоположении измененных (уточненных) границ объекта

1. Система координат МСК 47 зона 1

2. Сведения о характерных точках границ объекта

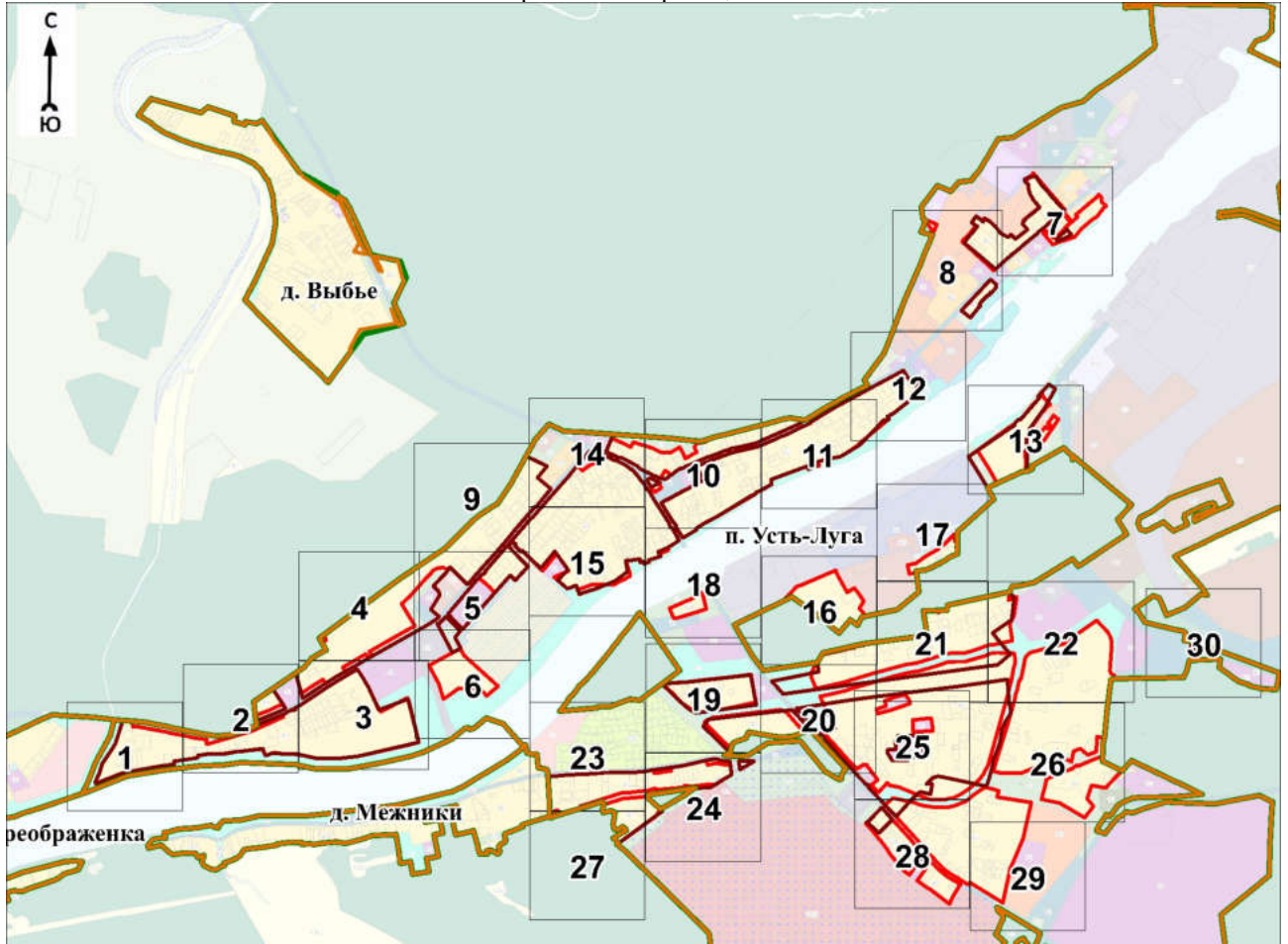
Обозначение характерных точек границ	Существующие координаты, м		Измененные (уточненные) координаты, м		Метод определения координат характерной точки	Средняя квадратическая погрешность положения	Описание обозначения точки на местности
	X	Y	X	Y			
1220	-	-	406236.49	1269361.81	Картометрический метод	7	Закрепление отсутствует
1221	-	-	406227.67	1269370.44	Картометрический метод	7	Закрепление отсутствует
1222	-	-	406203.98	1269375.03	Картометрический метод	7	Закрепление отсутствует
1193	-	-	406186.75	1269395.81	Картометрический метод	7	Закрепление отсутствует
							-
1223	-	-	404268.81	1268275.51	Картометрический метод	7	Закрепление отсутствует
1224	-	-	404268.10	1268276.04	Картометрический метод	7	Закрепление отсутствует
1225	-	-	404263.08	1268254.13	Картометрический метод	7	Закрепление отсутствует
1226	-	-	404224.84	1268233.42	Картометрический метод	7	Закрепление отсутствует
1227	-	-	404252.50	1268200.42	Картометрический метод	7	Закрепление отсутствует
1228	-	-	404190.08	1268146.95	Картометрический метод	7	Закрепление отсутствует
1229	-	-	404277.36	1268043.33	Картометрический метод	7	Закрепление отсутствует
1230	-	-	404359.78	1267926.63	Картометрический метод	7	Закрепление отсутствует
1231	-	-	404350.80	1267896.30	Картометрический метод	7	Закрепление отсутствует
1232	-	-	404405.69	1267949.12	Картометрический метод	7	Закрепление отсутствует
1233	-	-	404413.19	1267966.71	Картометрический метод	7	Закрепление отсутствует
1234	-	-	404483.10	1268131.00	Картометрический метод	7	Закрепление отсутствует
1235	-	-	404473.06	1268134.90	Картометрический метод	7	Закрепление отсутствует
1236	-	-	404458.82	1268141.77	Картометрический метод	7	Закрепление отсутствует
1237	-	-	404381.05	1268186.69	Картометрический метод	7	Закрепление отсутствует
1238	-	-	404401.68	1268217.31	Картометрический метод	7	Закрепление отсутствует
1239	-	-	404369.89	1268241.56	Картометрический метод	7	Закрепление отсутствует
1240	-	-	404337.66	1268263.51	Картометрический метод	7	Закрепление отсутствует
1241	-	-	404306.93	1268242.41	Картометрический метод	7	Закрепление отсутствует
1223	-	-	404268.81	1268275.51	Картометрический метод	7	Закрепление отсутствует

3. Сведения о характерных точках части (частей) границы объекта

Обозначение характерных точек части границы	Существующие координаты, м		Измененные (уточненные) координаты, м		Метод определения координат характерной точки	Средняя квадратическая погрешность положения характерной точки (Mt), м	Описание обозначения точки на местности (при наличии)
	X	Y	X	Y			
1	2	3	4	5	6	7	8
-	-	-	-	-	-	-	-

План границ объекта

Обзорная схема границ объекта



Масштаб 1:35000

Используемые условные знаки и обозначения:

	- характерная точка границы объекта
	- уточняемая (изменяемая) часть границы объекта
	- существующая часть границы объекта, сведения о которой содержатся в Едином государственном реестре недвижимости
	- граница кадастрового квартала
	- номер кадастрового квартала
	- существующие границы земельного участка, имеющиеся в Едином государственном реестре недвижимости, сведения о которых достаточны для определения их местоположения
	- обозначение земельного участка, сведения о котором содержатся в Едином государственном реестре недвижимости
	- граница муниципального образования
	- граница населённого пункта, имеющиеся в Едином государственном реестре недвижимости, сведения о которых достаточны для определения их местоположения
	- граница населённого пункта, имеющиеся в генеральном плане «Усть-Лужского сельского поселения» Кингисеппского муниципального района Ленинградской области, сведения о которых достаточны для определения их местоположения
	- наименование населённого пункта
	- область и номер выносного листа

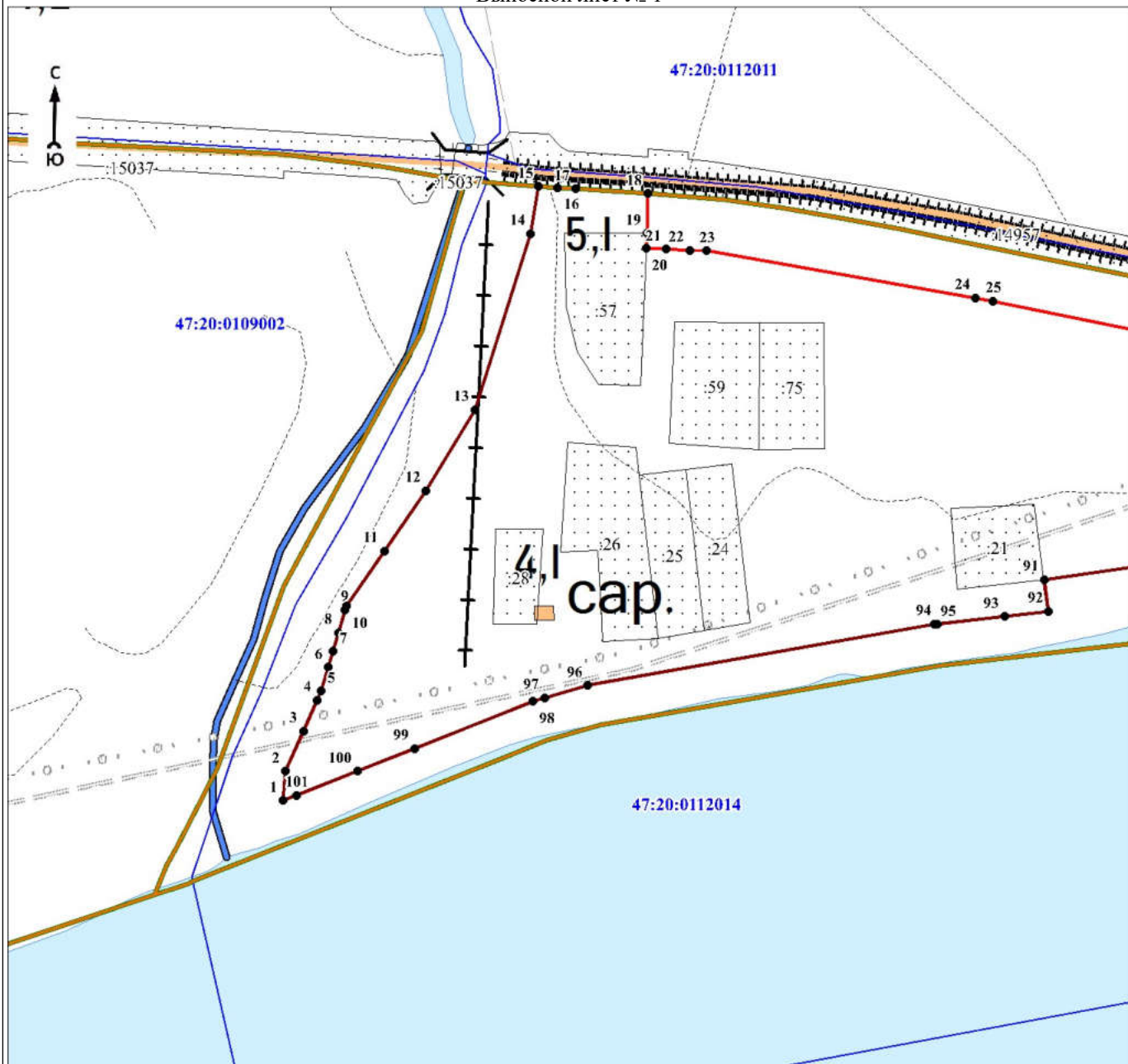
Подпись _____

Дата « ____ » _____ 20 г.

Место для оттиска печати (при наличии) лица, составившего описание местоположения границ объекта

План границ объекта

Выносной лист № 1



Масштаб 1:3000

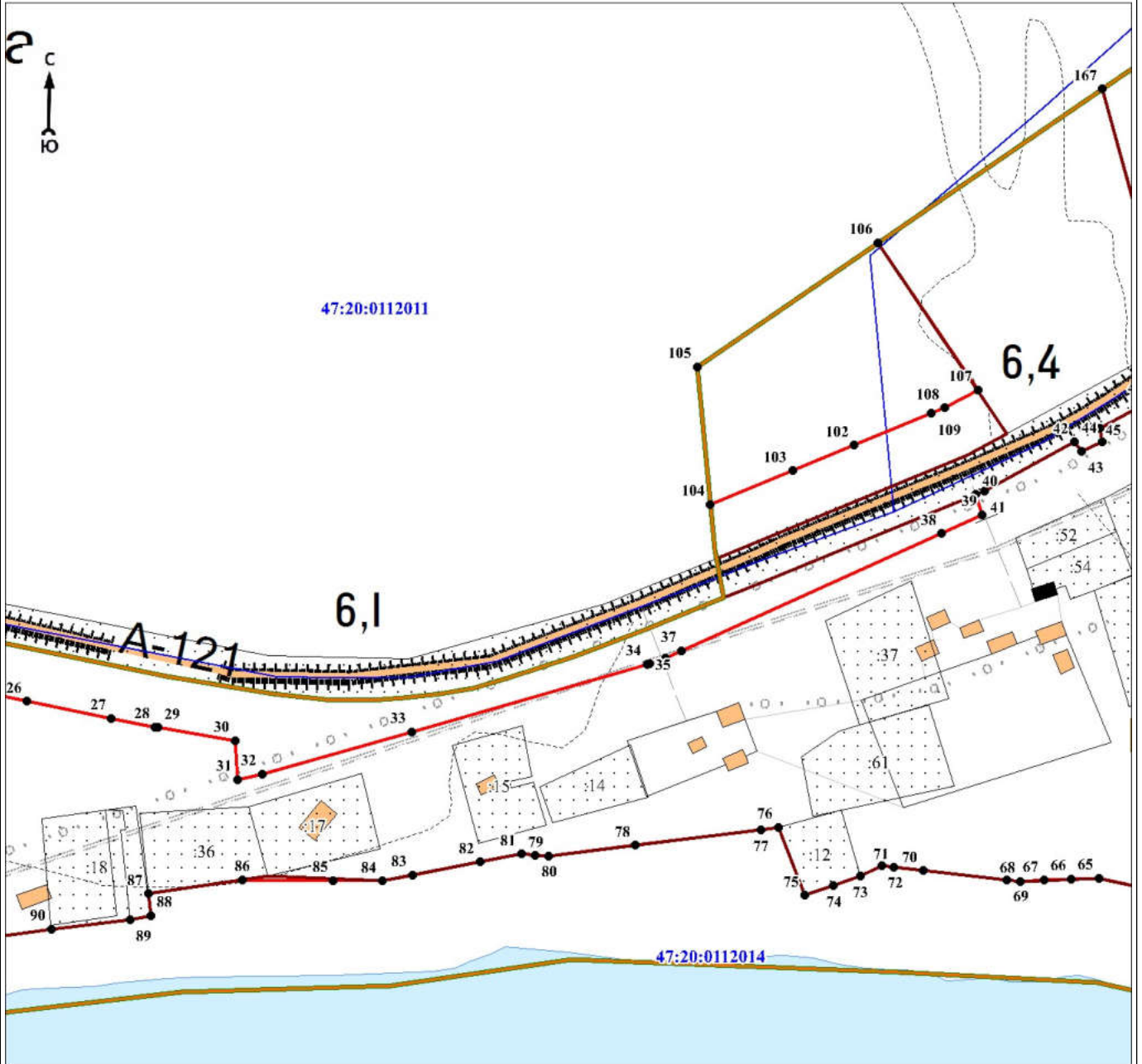
Используемые условные знаки и обозначения:

Условные обозначения представлены на листе 52

Подпись _____

Дата « ____ » _____ 20 г.

Место для оттиска печати (при наличии) лица, составившего описание местоположения границ объекта



Масштаб 1:3000

Используемые условные знаки и обозначения:

Условные обозначения представлены на листе 52

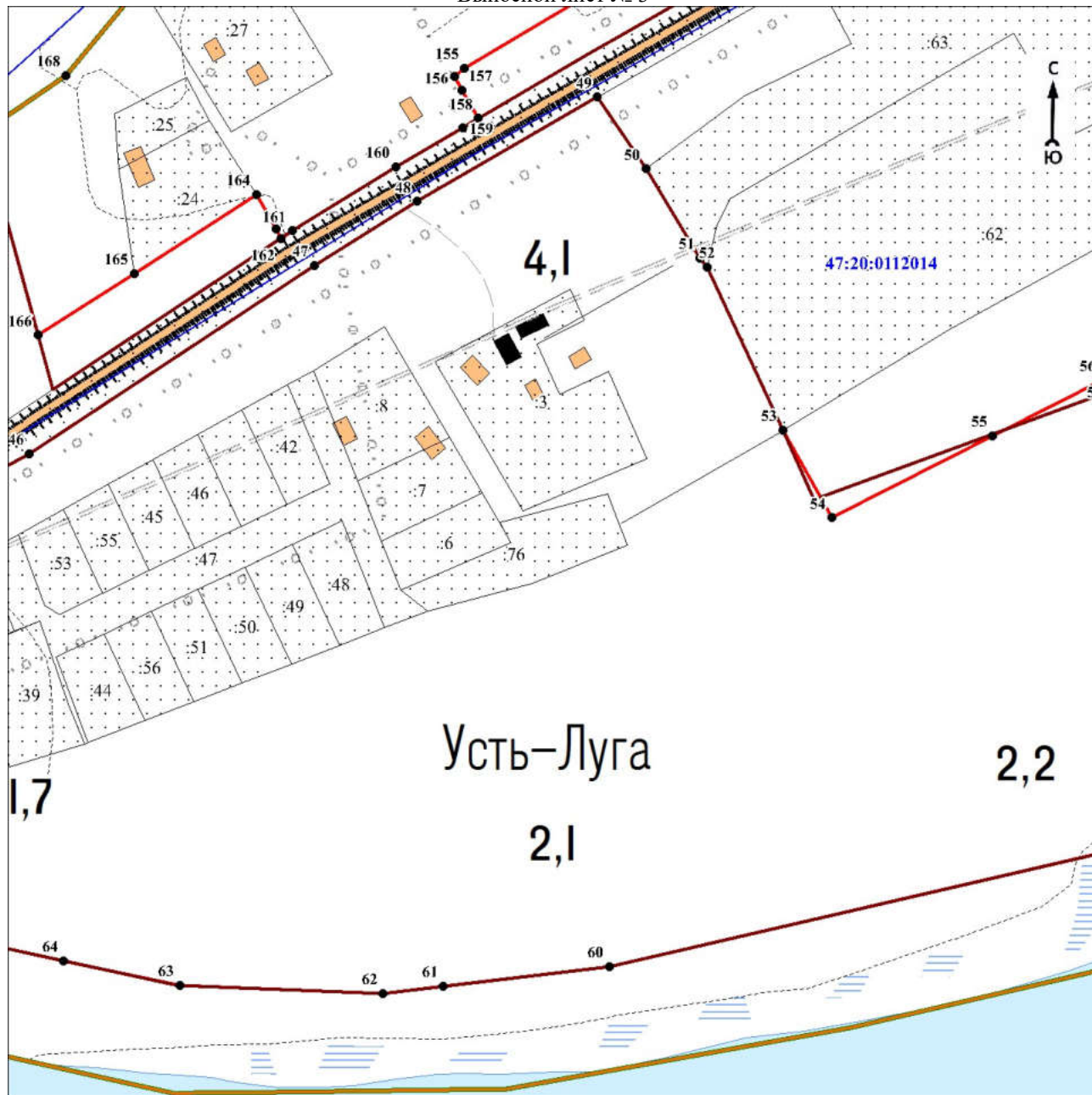
Подпись _____

Дата « ____ » _____ 20 г.

Место для оттиска печати (при наличии) лица, составившего описание местоположения границ объекта

План границ объекта

Выносной лист № 3



Масштаб 1:3000

Используемые условные знаки и обозначения:

Условные обозначения представлены на листе 53

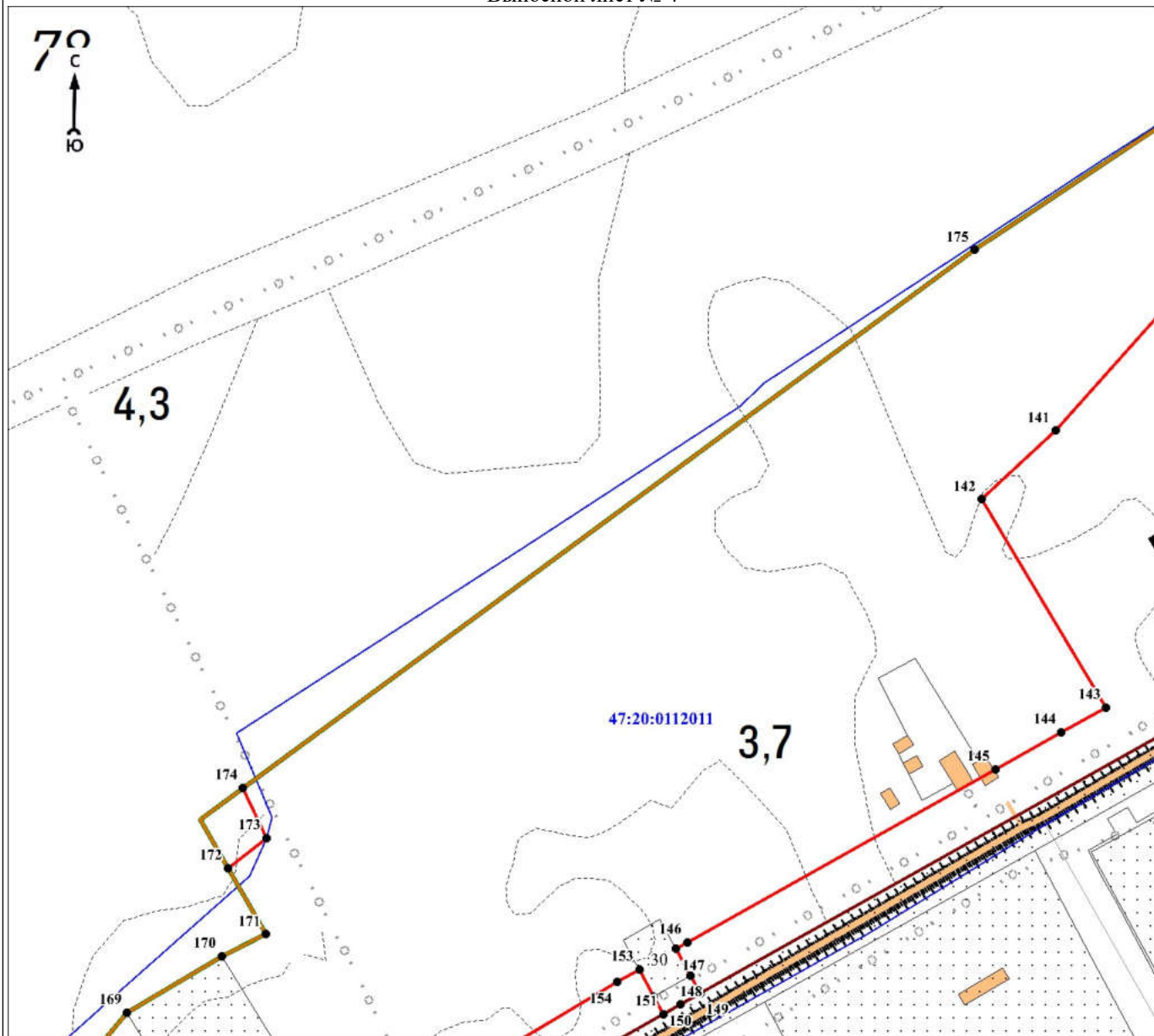
Подпись _____

Дата « ____ » _____ 20 г.

Место для оттиска печати (при наличии) лица, составившего описание местоположения границ объекта

План границ объекта

Выносной лист № 4



Масштаб 1:3000

Используемые условные знаки и обозначения:

Условные обозначения представлены на листе 53

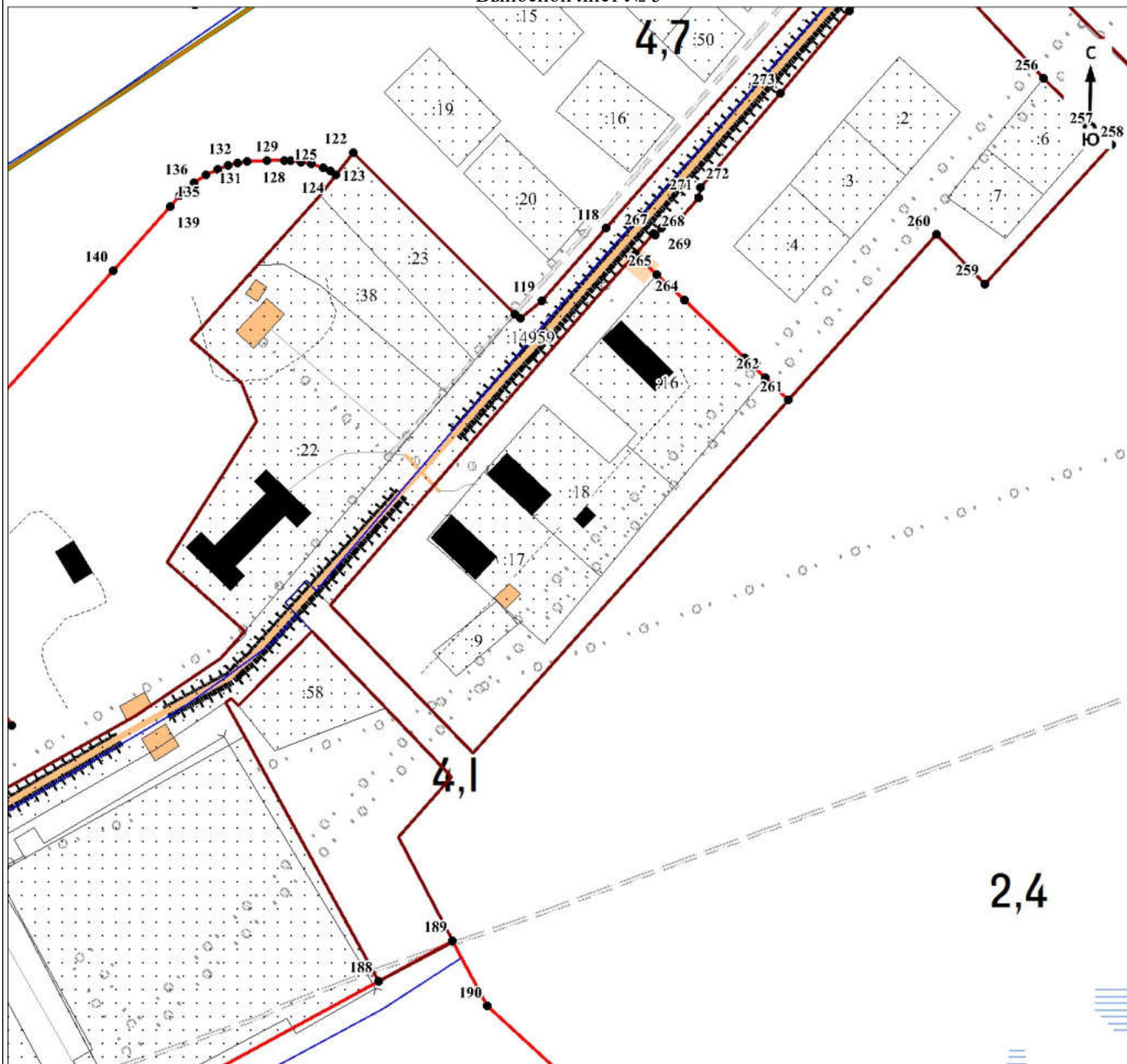
Подпись _____

Дата « ____ » _____ 20 г.

Место для оттиска печати (при наличии) лица, составившего описание местоположения границ объекта

План границ объекта

Выносной лист № 5



Масштаб 1:3000

Используемые условные знаки и обозначения:

Условные обозначения представлены на листе 52

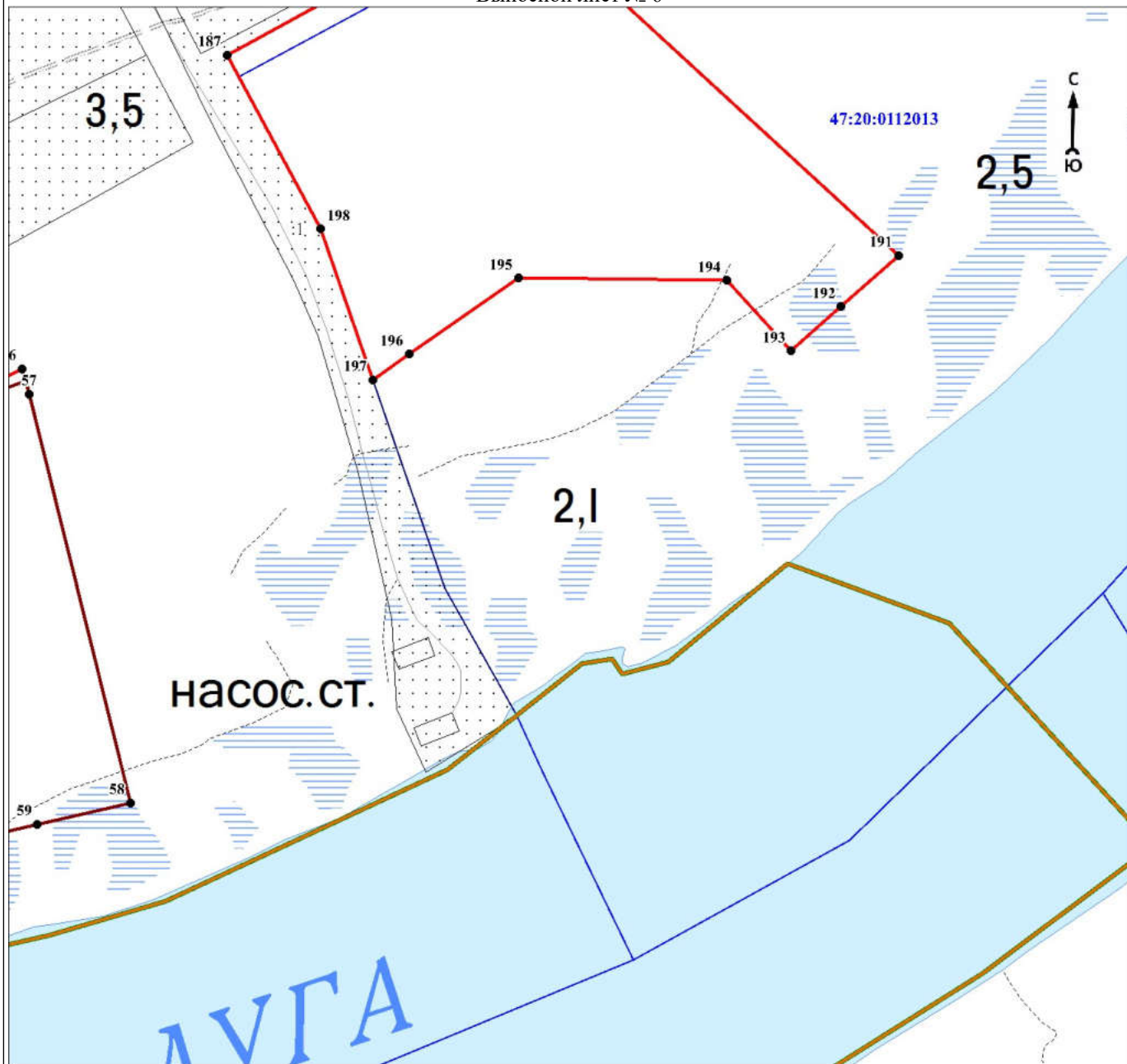
Подпись _____

Дата « ____ » _____ 20 г.

Место для оттиска печати (при наличии) лица, составившего описание местоположения границ объекта

План границ объекта

Выносной лист № 6



Масштаб 1:3000

Используемые условные знаки и обозначения:

Условные обозначения представлены на листе 52

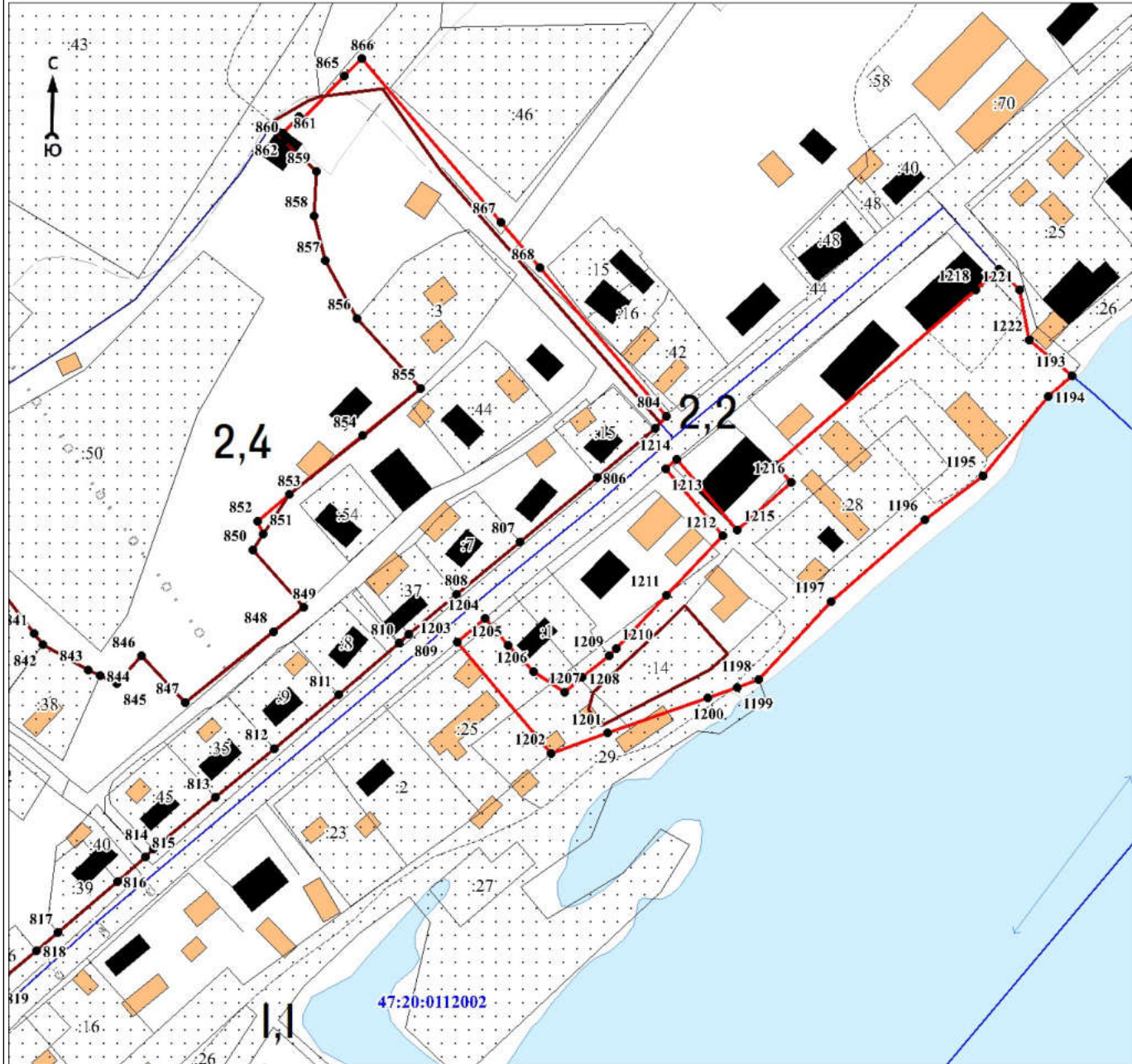
Подпись _____

Дата « ____ » _____ 20 г.

Место для оттиска печати (при наличии) лица, составившего описание местоположения границ объекта

План границ объекта

Выносной лист № 7



Масштаб 1:3000

Используемые условные знаки и обозначения:

Условные обозначения представлены на листе 52

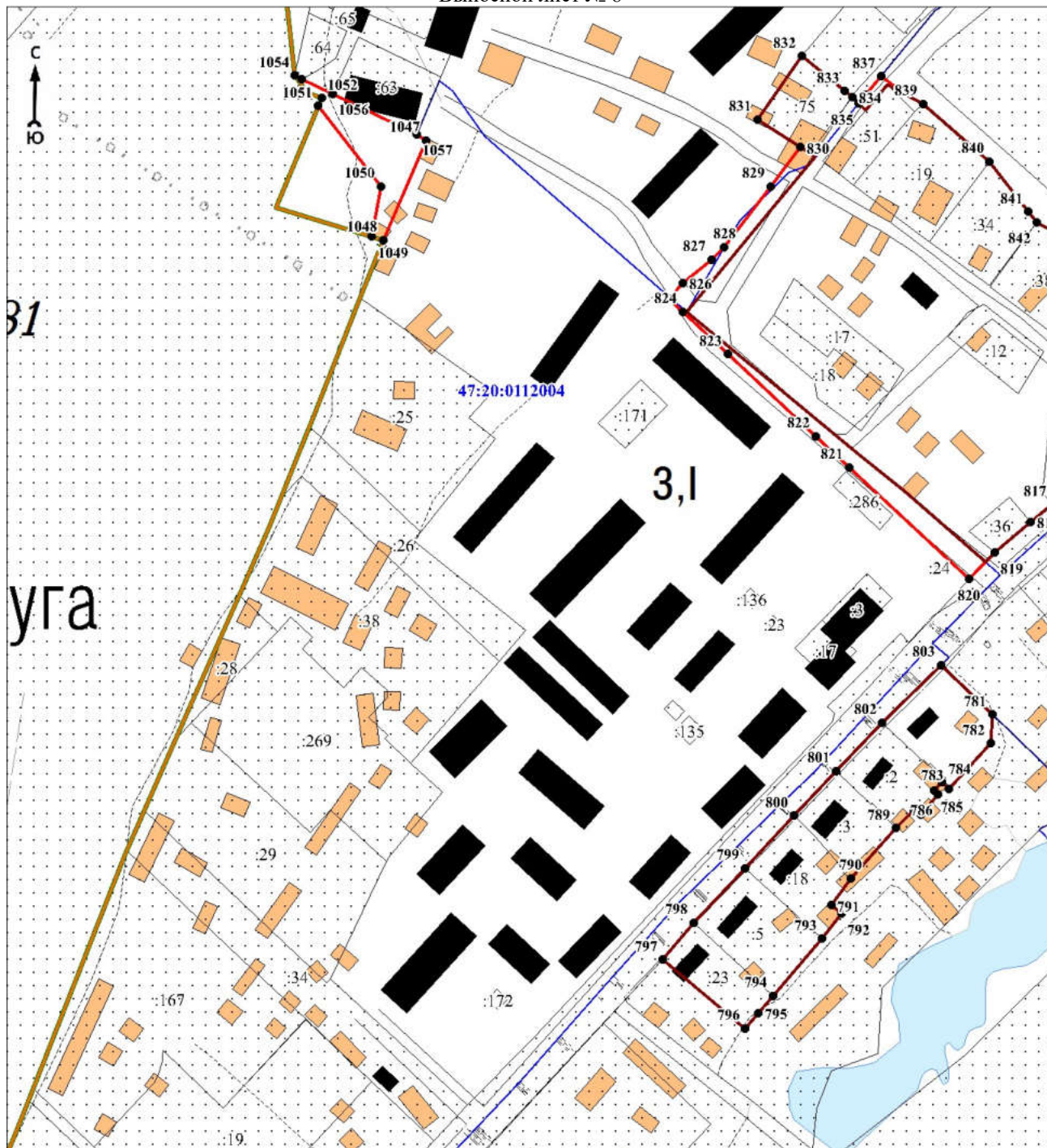
Подпись _____

Дата « ____ » _____ 20 г.

Место для оттиска печати (при наличии) лица, составившего описание местоположения границ объекта

План границ объекта

Выносной лист № 8



Масштаб 1:3000

Используемые условные знаки и обозначения:

Условные обозначения представлены на листе 52

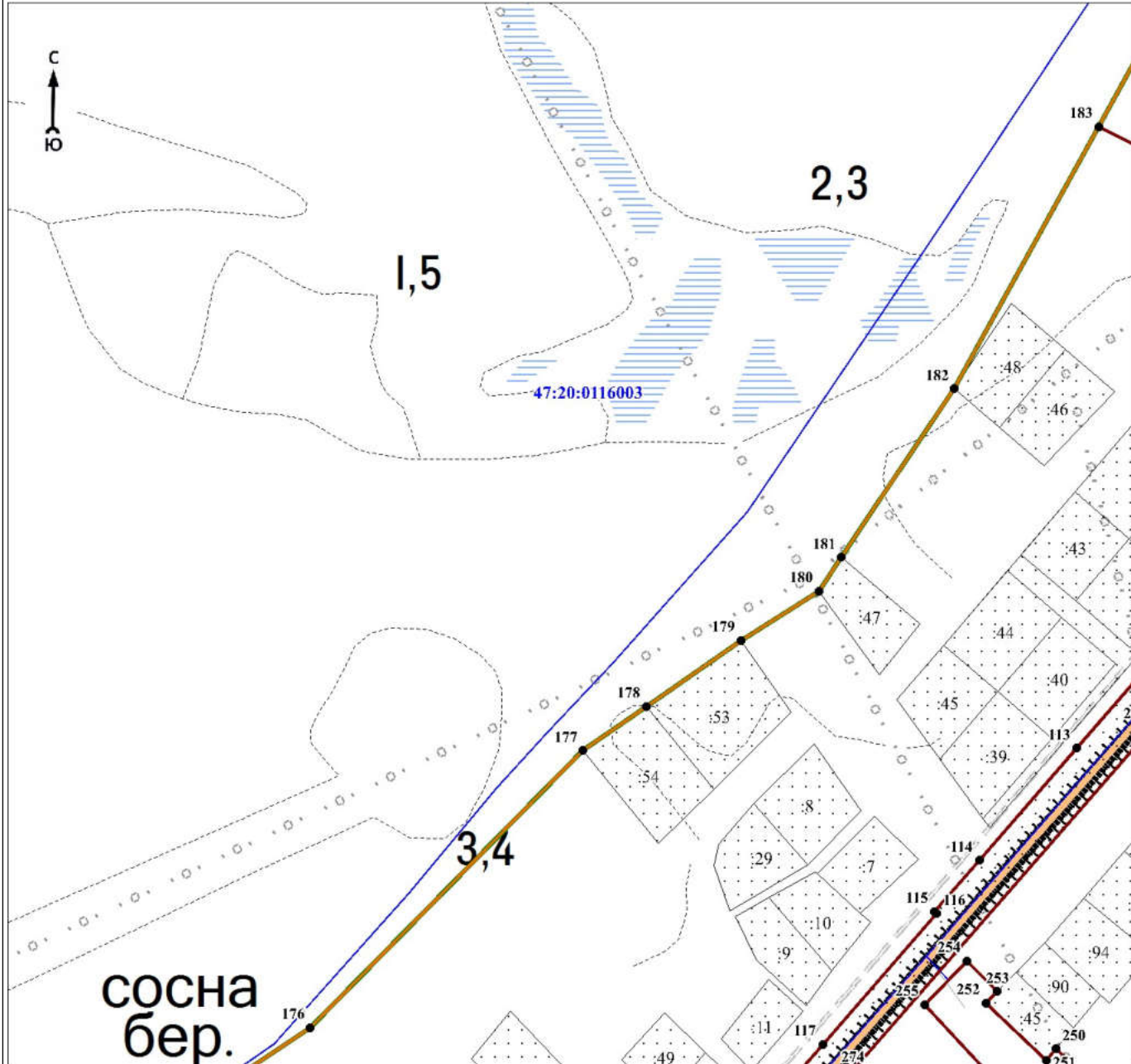
Подпись _____

Дата « » 20 г.

Место для оттиска печати (при наличии) лица, составившего описание местоположения границ объекта

План границ объекта

Выносной лист № 9



Масштаб 1:3000

Используемые условные знаки и обозначения:

Условные обозначения представлены на листе 52

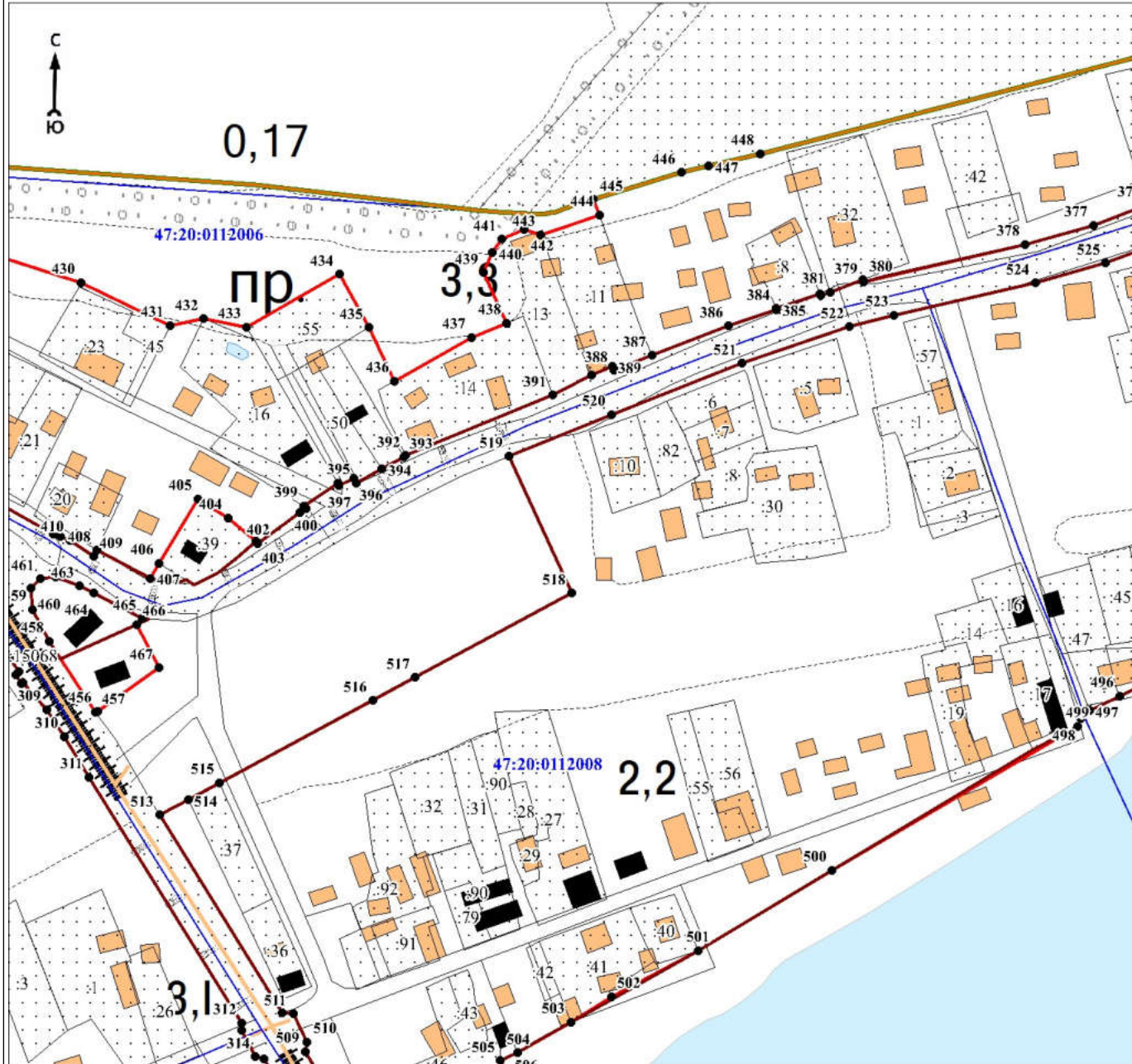
Подпись _____

Дата « ____ » _____ 20 г.

Место для оттиска печати (при наличии) лица, составившего описание местоположения границ объекта

План границ объекта

Выносной лист № 10



Масштаб 1:3000

Используемые условные знаки и обозначения:

Условные обозначения представлены на листе 52

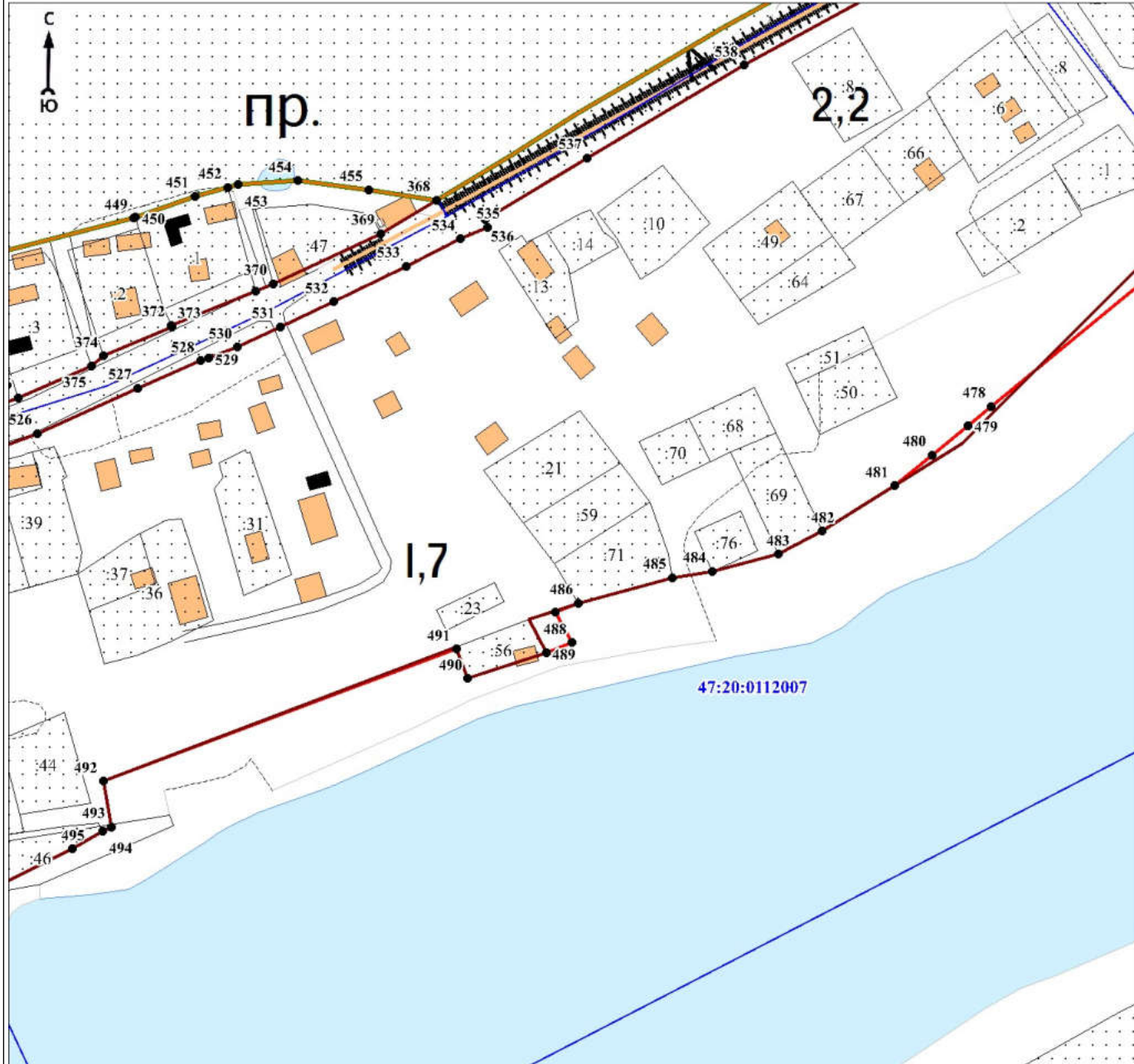
Подпись _____

Дата « ____ » _____ 20 г.

Место для оттиска печати (при наличии) лица, составившего описание местоположения границ объекта

План границ объекта

Выносной лист № 11



Масштаб 1:3000

Используемые условные знаки и обозначения:

Условные обозначения представлены на листе 52

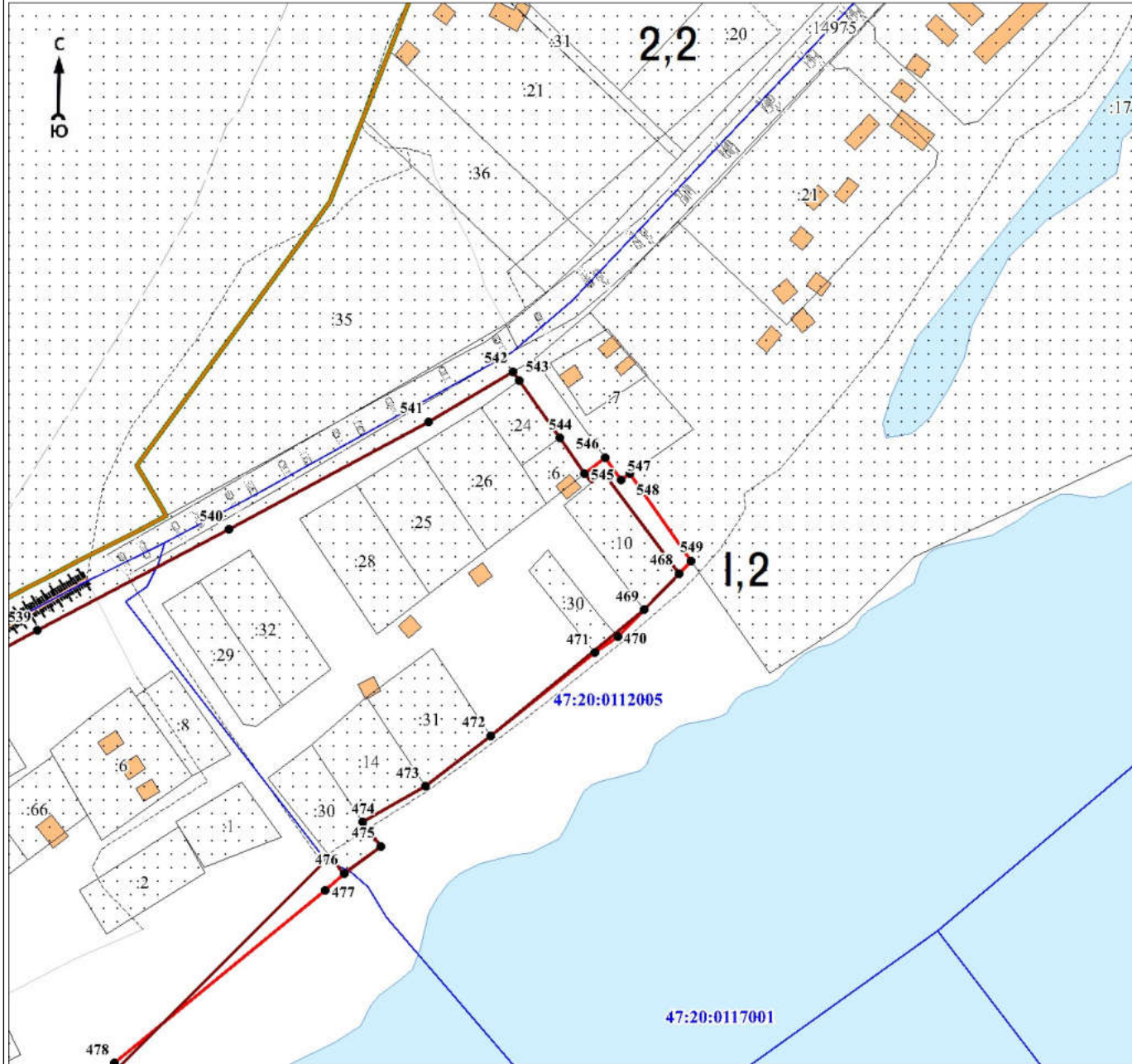
Подпись _____

Дата « ____ » _____ 20 г.

Место для оттиска печати (при наличии) лица, составившего описание местоположения границ объекта

План границ объекта

Выносной лист № 12



Масштаб 1:3000

Используемые условные знаки и обозначения:

Условные обозначения представлены на листе 52

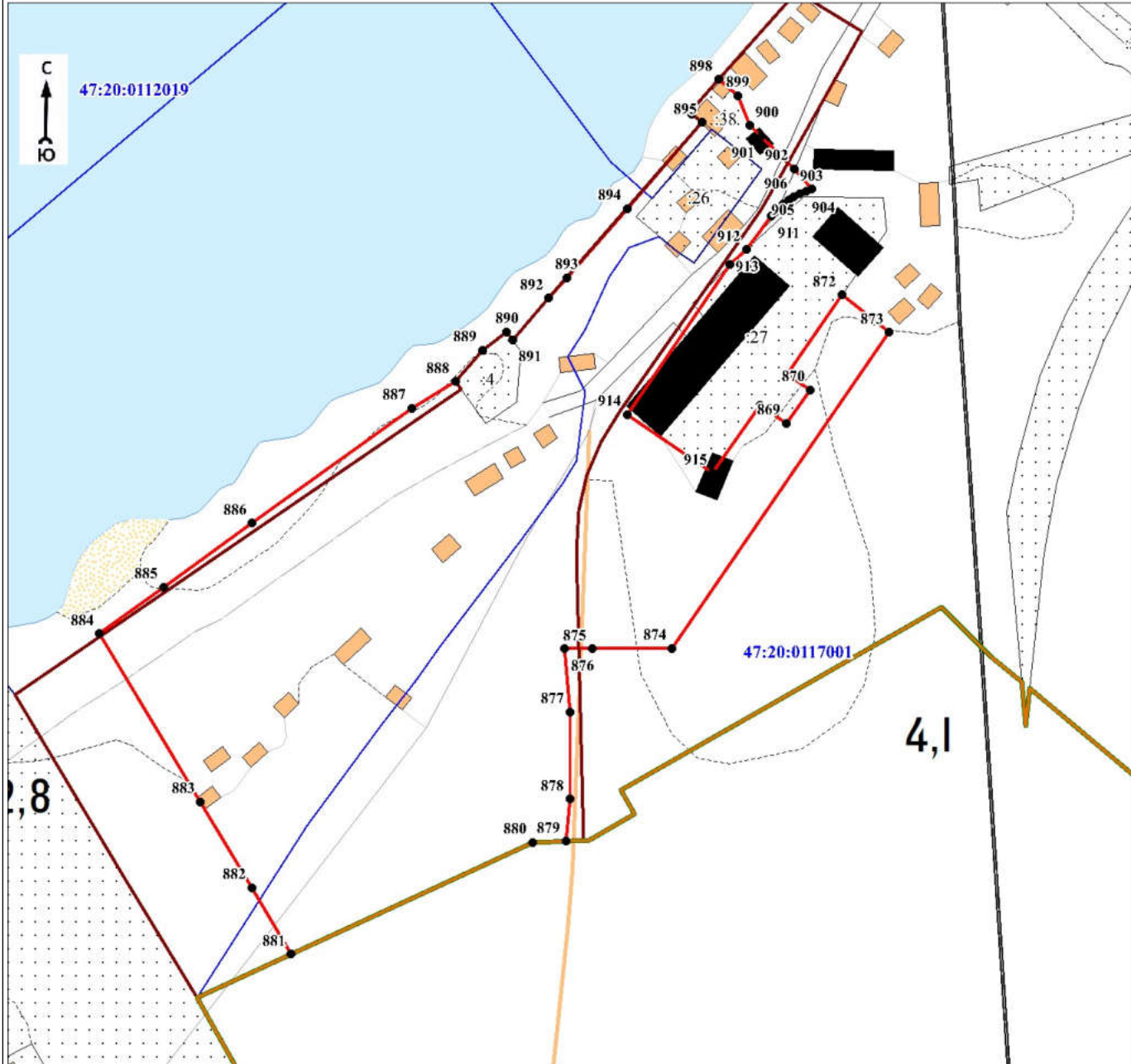
Подпись _____

Дата « ____ » _____ 20 г.

Место для оттиска печати (при наличии) лица, составившего описание местоположения границ объекта

План границ объекта

Выносной лист № 13



Масштаб 1:3000

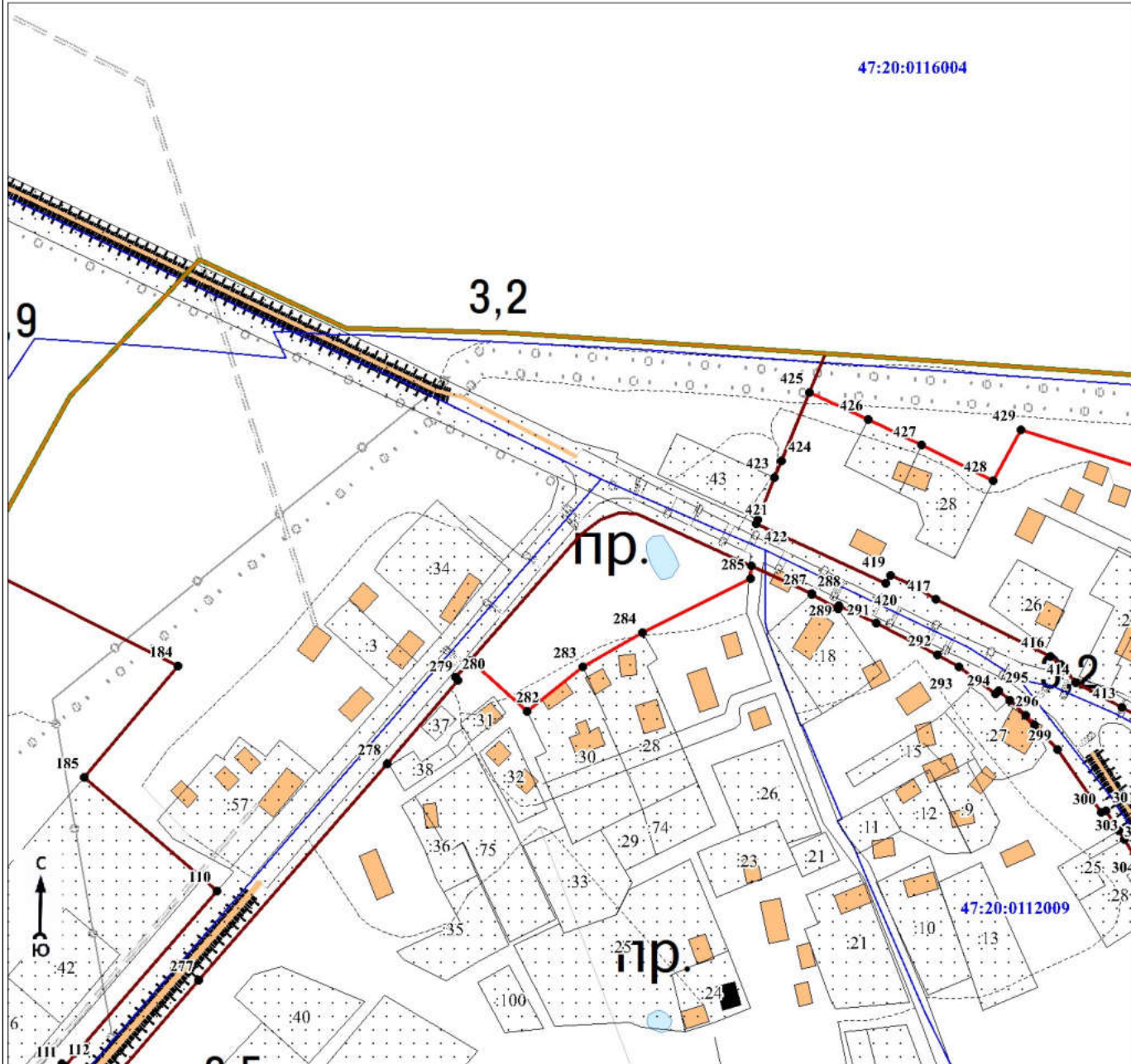
Используемые условные знаки и обозначения:

Условные обозначения представлены на листе 52

Подпись _____

Дата « ____ » _____ 20 г.

Место для оттиска печати (при наличии) лица, составившего описание местоположения границ объекта



Масштаб 1:3000

Используемые условные знаки и обозначения:

Условные обозначения представлены на листе 52

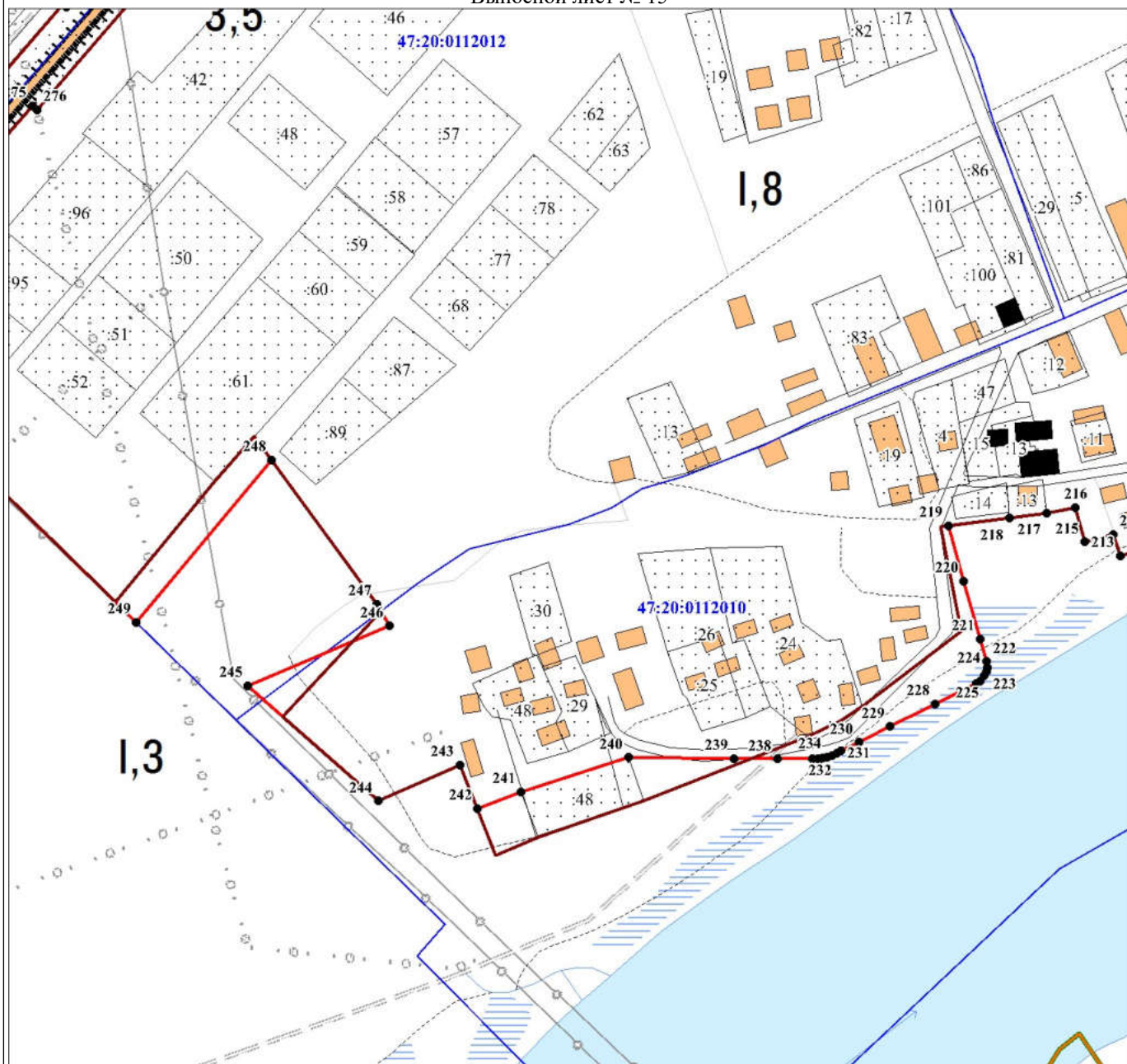
Подпись _____

Дата « ____ » _____ 20 г.

Место для оттиска печати (при наличии) лица, составившего описание местоположения границ объекта

План границ объекта

Выносной лист № 15



Масштаб 1:3000

Используемые условные знаки и обозначения:

Условные обозначения представлены на листе 52

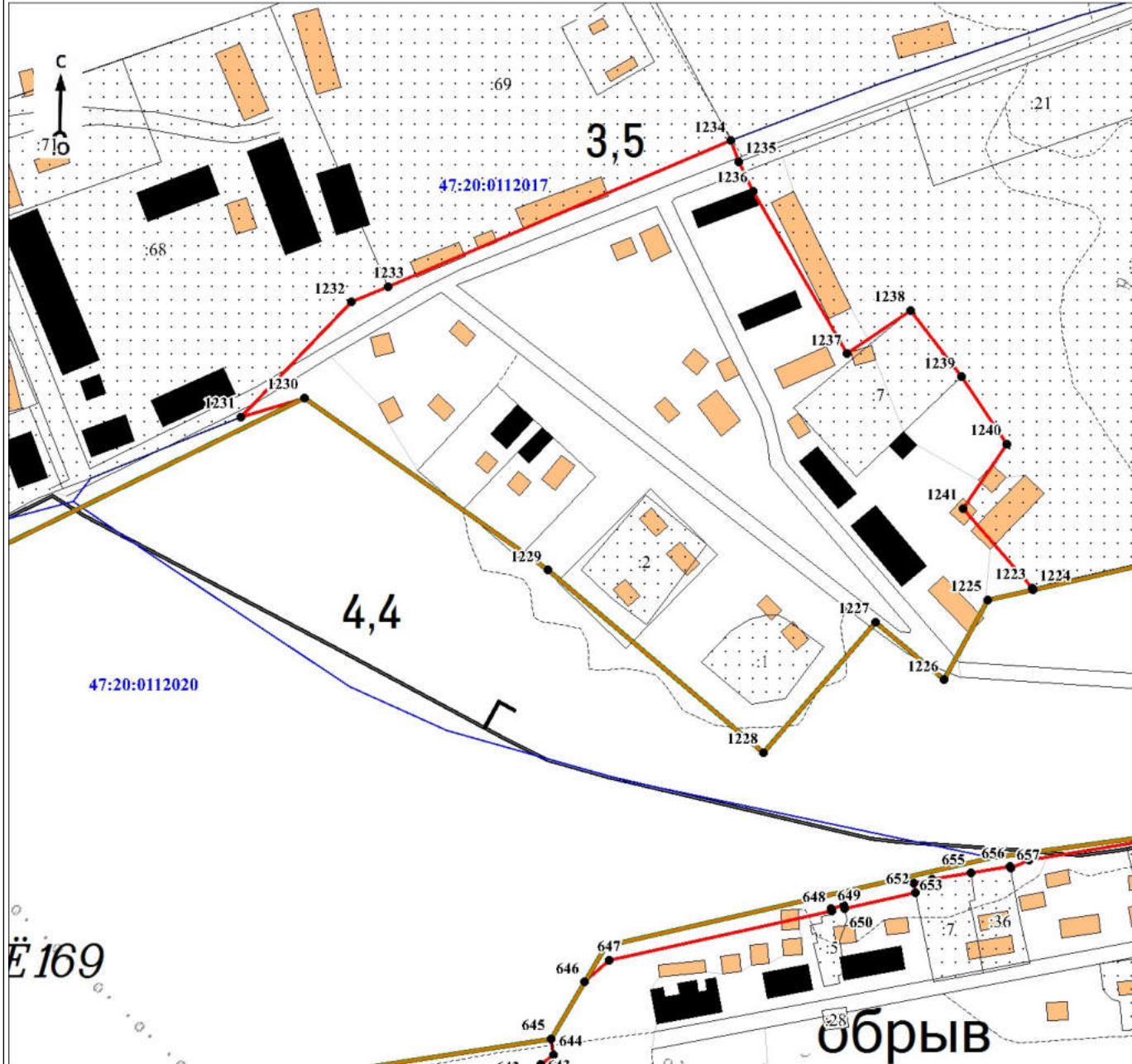
Подпись _____

Дата « ____ » _____ 20 г.

Место для оттиска печати (при наличии) лица, составившего описание местоположения границ объекта

План границ объекта

Выносной лист № 16



Масштаб 1:3000

Используемые условные знаки и обозначения:

Условные обозначения представлены на листе 52

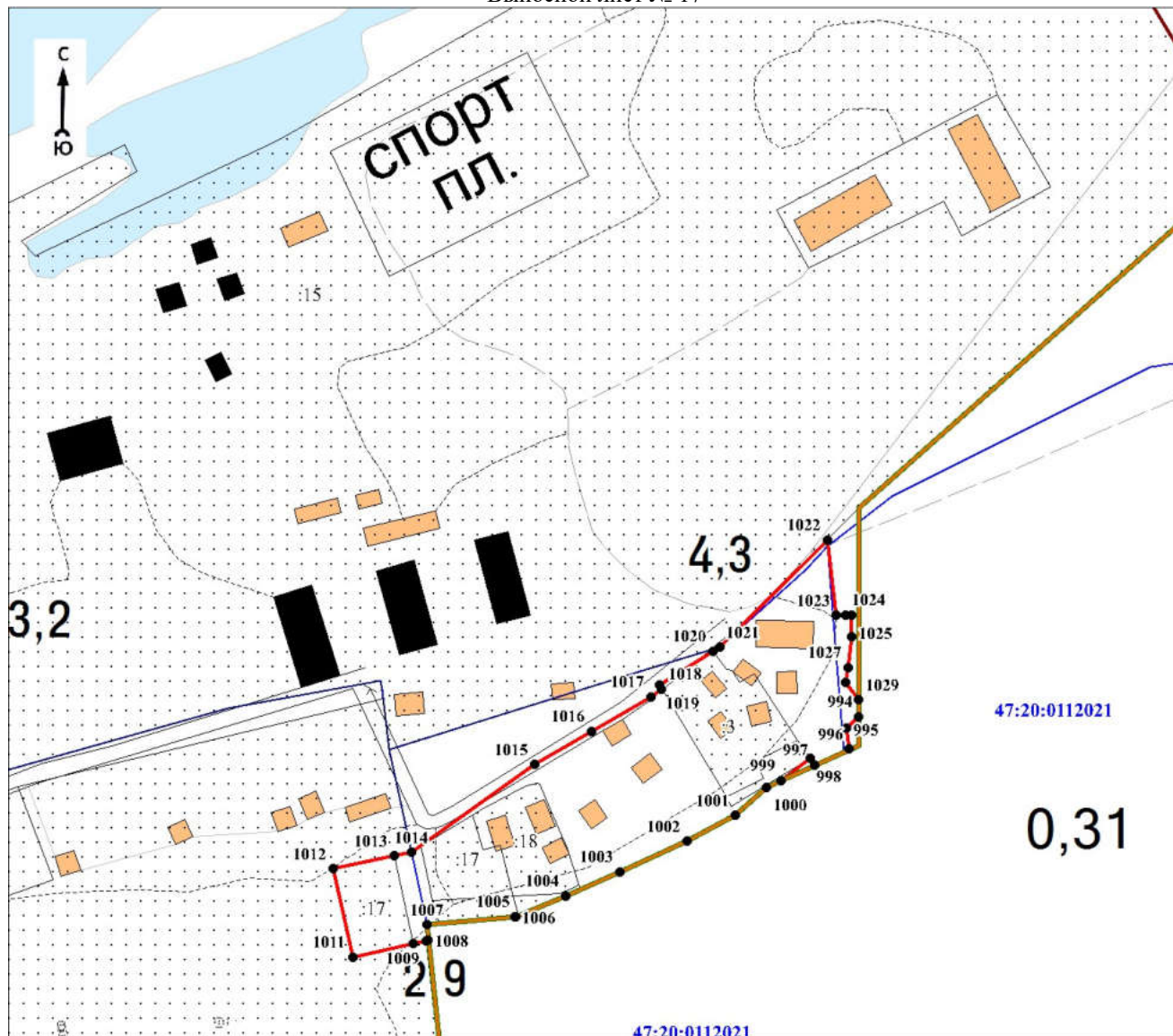
Подпись _____

Дата « ____ » _____ 20 г.

Место для оттиска печати (при наличии) лица, составившего описание местоположения границ объекта

План границ объекта

Выносной лист № 17



Масштаб 1:3000

Используемые условные знаки и обозначения:

Условные обозначения представлены на листе 52

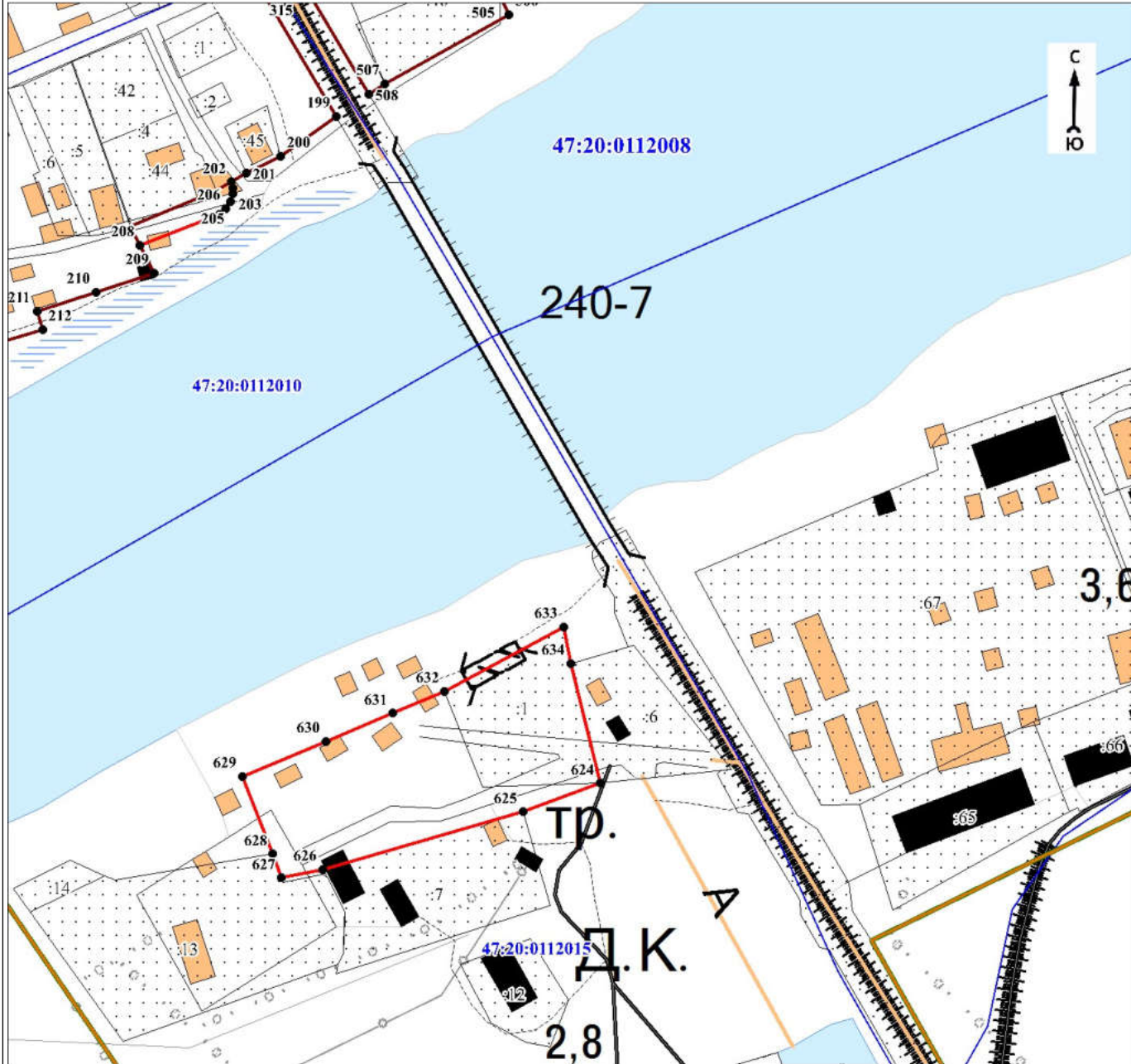
Подпись _____

Дата « ____ » _____ 20 г.

Место для оттиска печати (при наличии) лица, составившего описание местоположения границ объекта

План границ объекта

Выносной лист № 18



Масштаб 1:3000

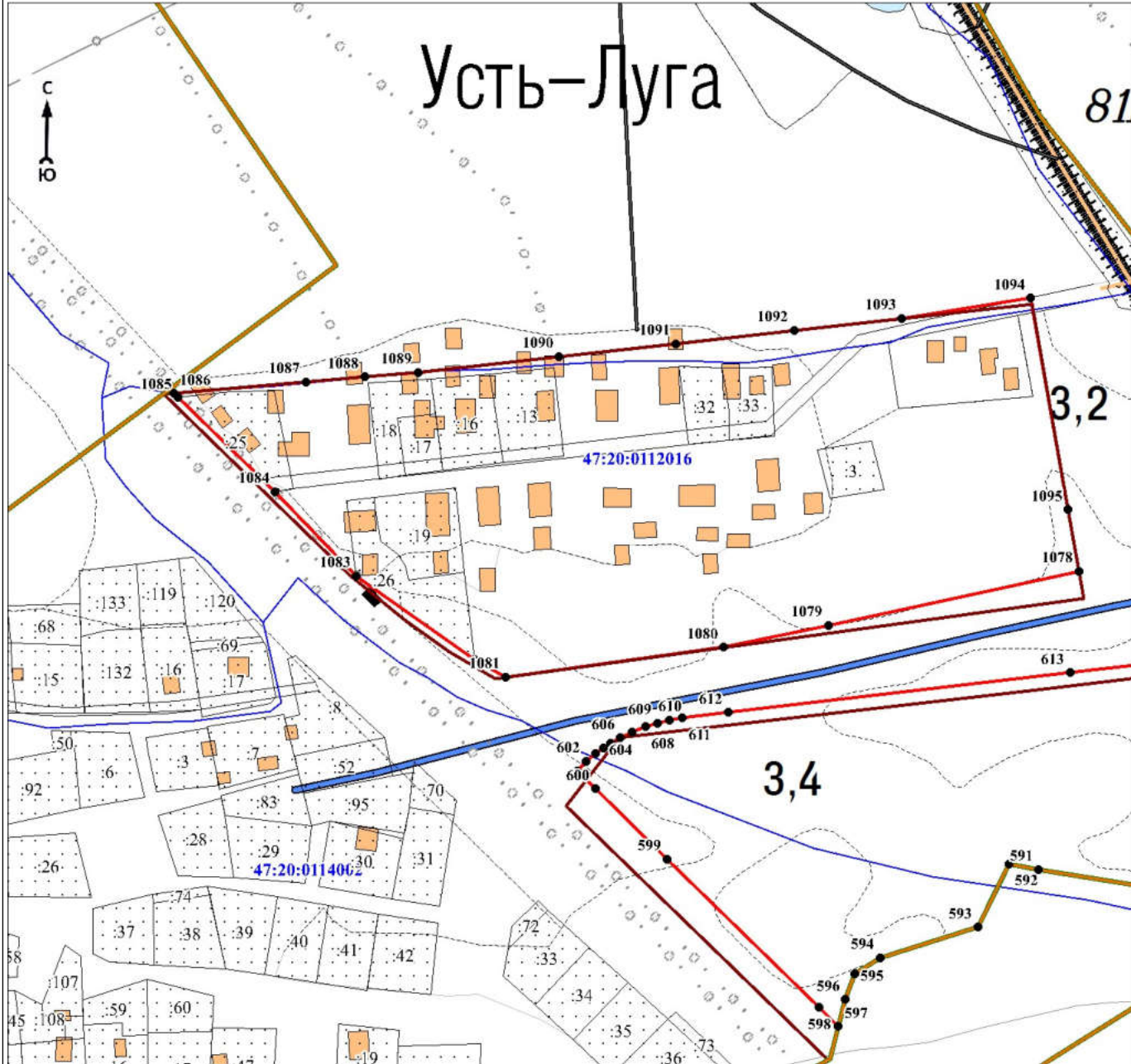
Используемые условные знаки и обозначения:

Условные обозначения представлены на листе 52

Подпись _____

Дата « ____ » _____ 20 г.

Место для оттиска печати (при наличии) лица, составившего описание местоположения границ объекта



Масштаб 1:3000

Используемые условные знаки и обозначения:

Условные обозначения представлены на листе 52

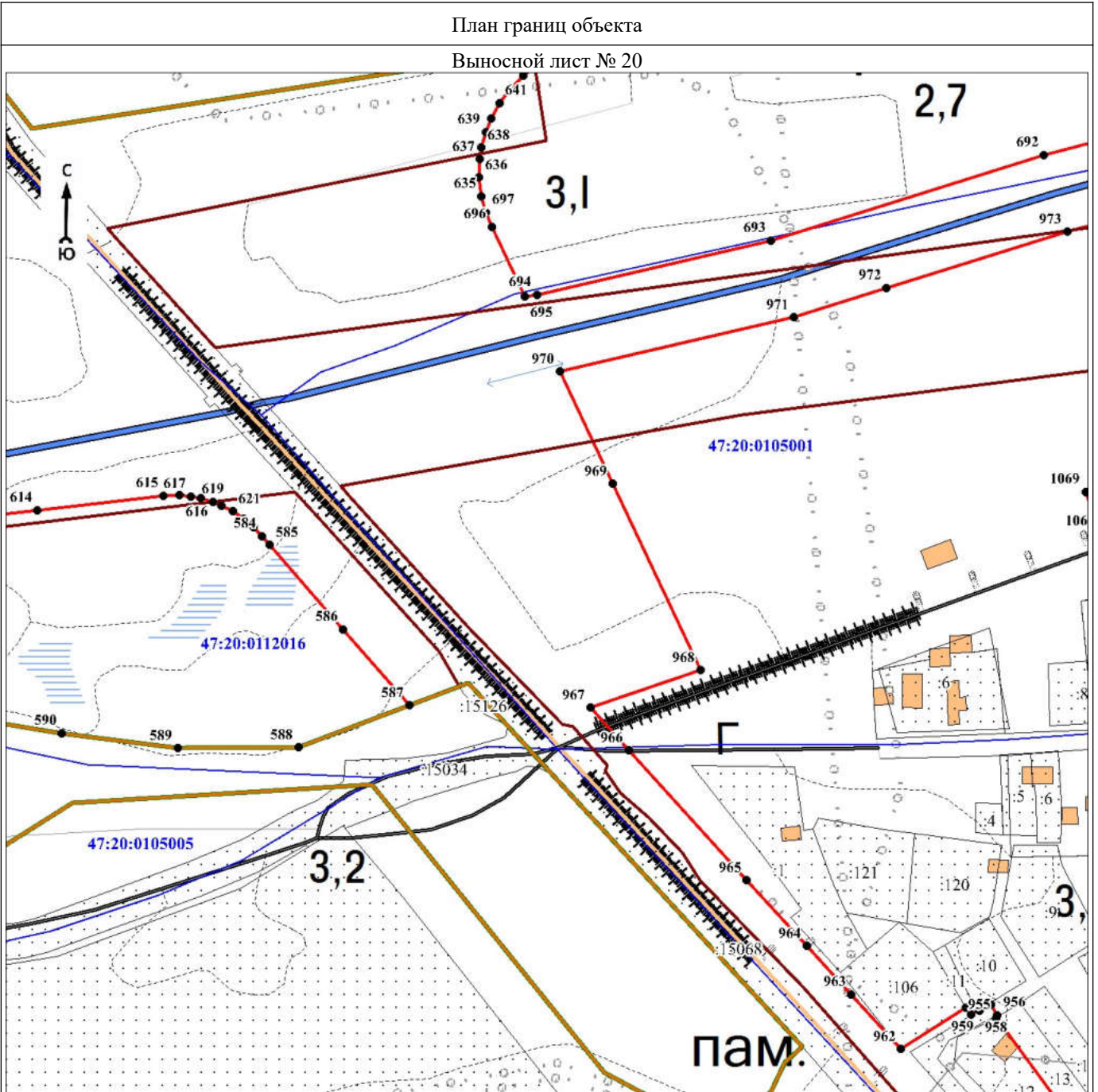
Подпись _____

Дата « ____ » _____ 20 г.

Место для оттиска печати (при наличии) лица, составившего описание местоположения границ объекта

План границ объекта

Выносной лист № 20



Масштаб 1:3000

Используемые условные знаки и обозначения:

Условные обозначения представлены на листе 52

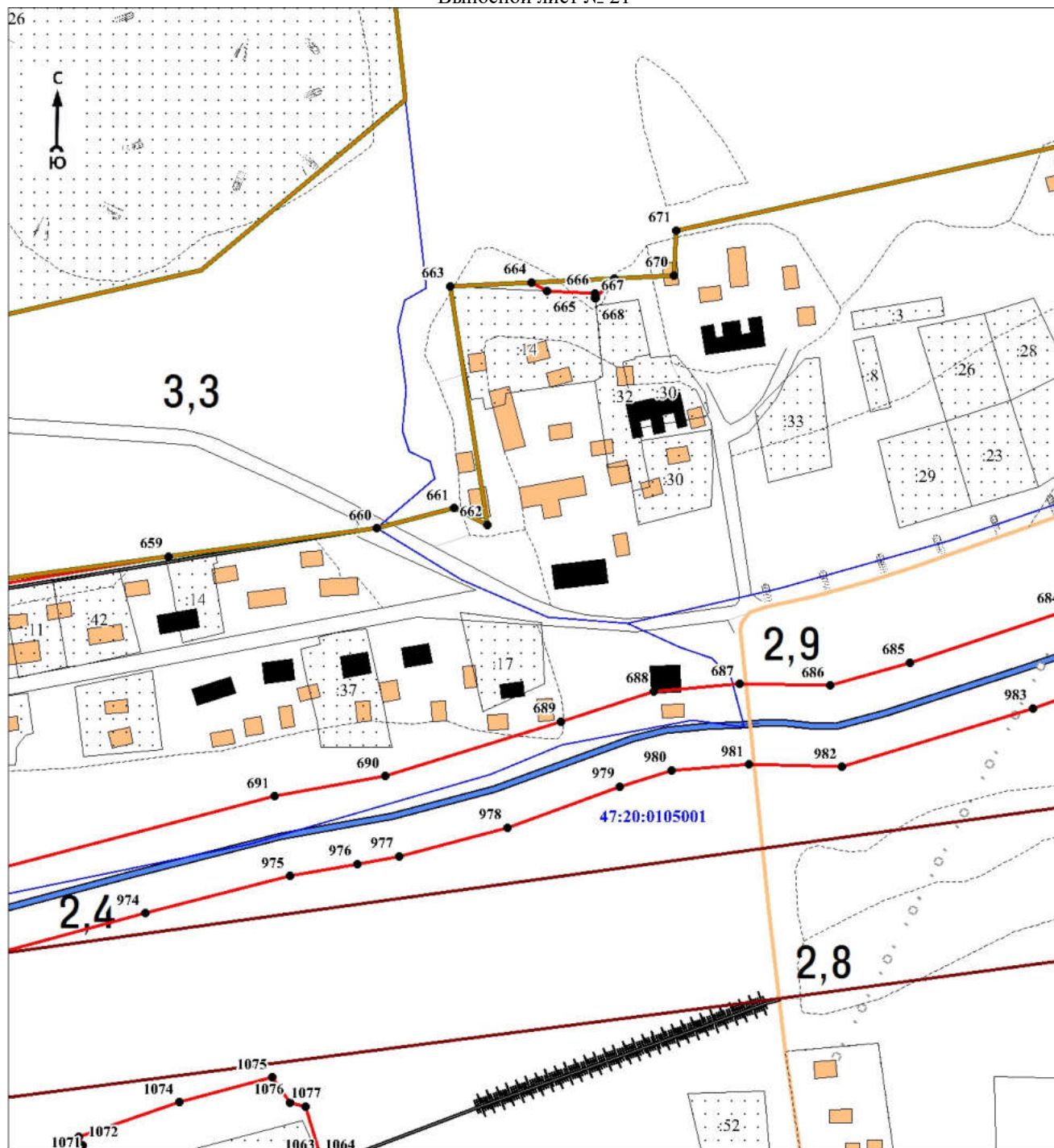
Подпись _____

Дата « ____ » _____ 20 г.

Место для оттиска печати (при наличии) лица, составившего описание местоположения границ объекта

План границ объекта

Выносной лист № 21



Масштаб 1:3000

Используемые условные знаки и обозначения:

Условные обозначения представлены на листе 52

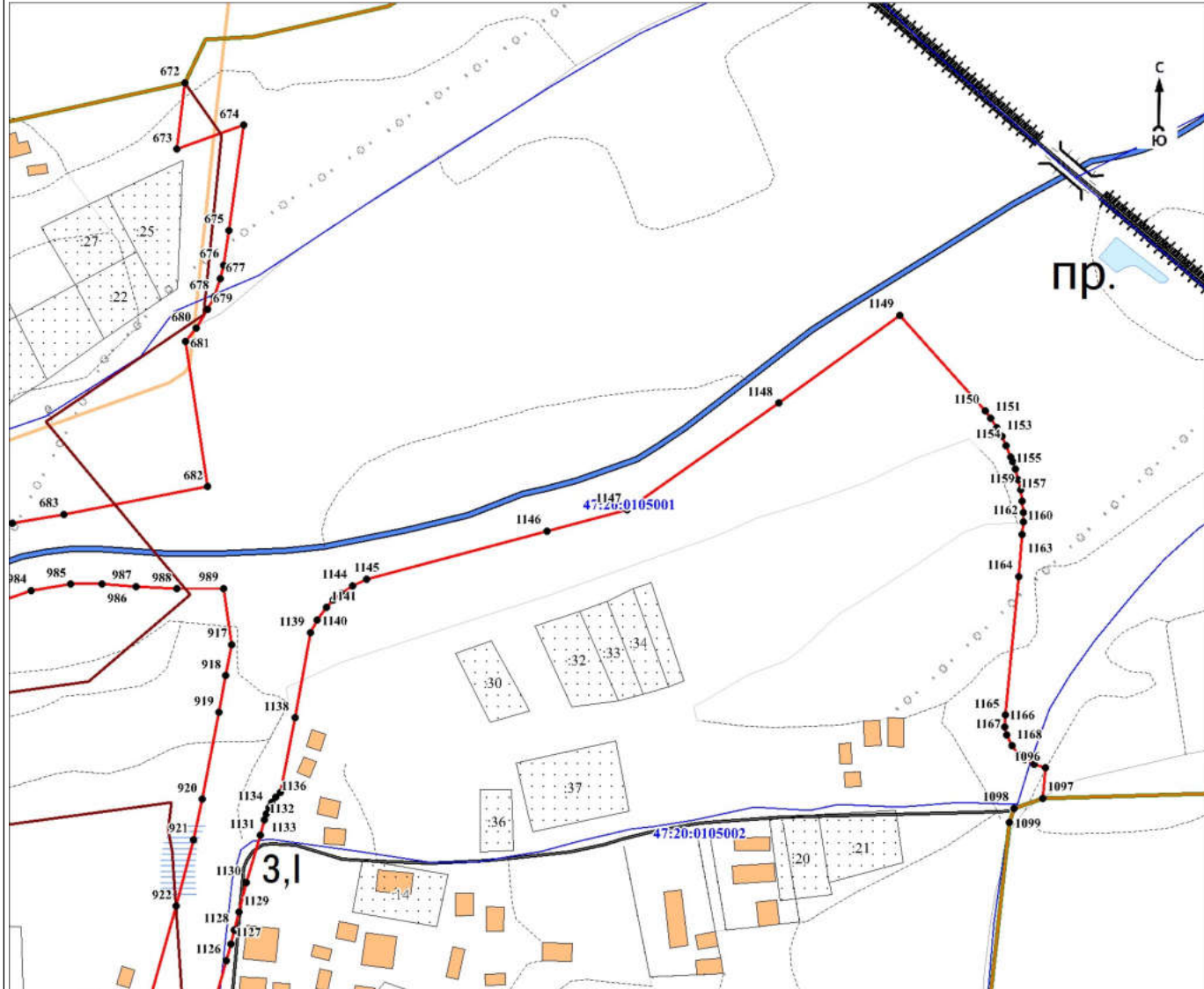
Подпись _____

Дата « ____ » _____ 20 г.

Место для оттиска печати (при наличии) лица, составившего описание местоположения границ объекта

План границ объекта

Выносной лист № 22



Масштаб 1:3000

Используемые условные знаки и обозначения:

Условные обозначения представлены на листе 52

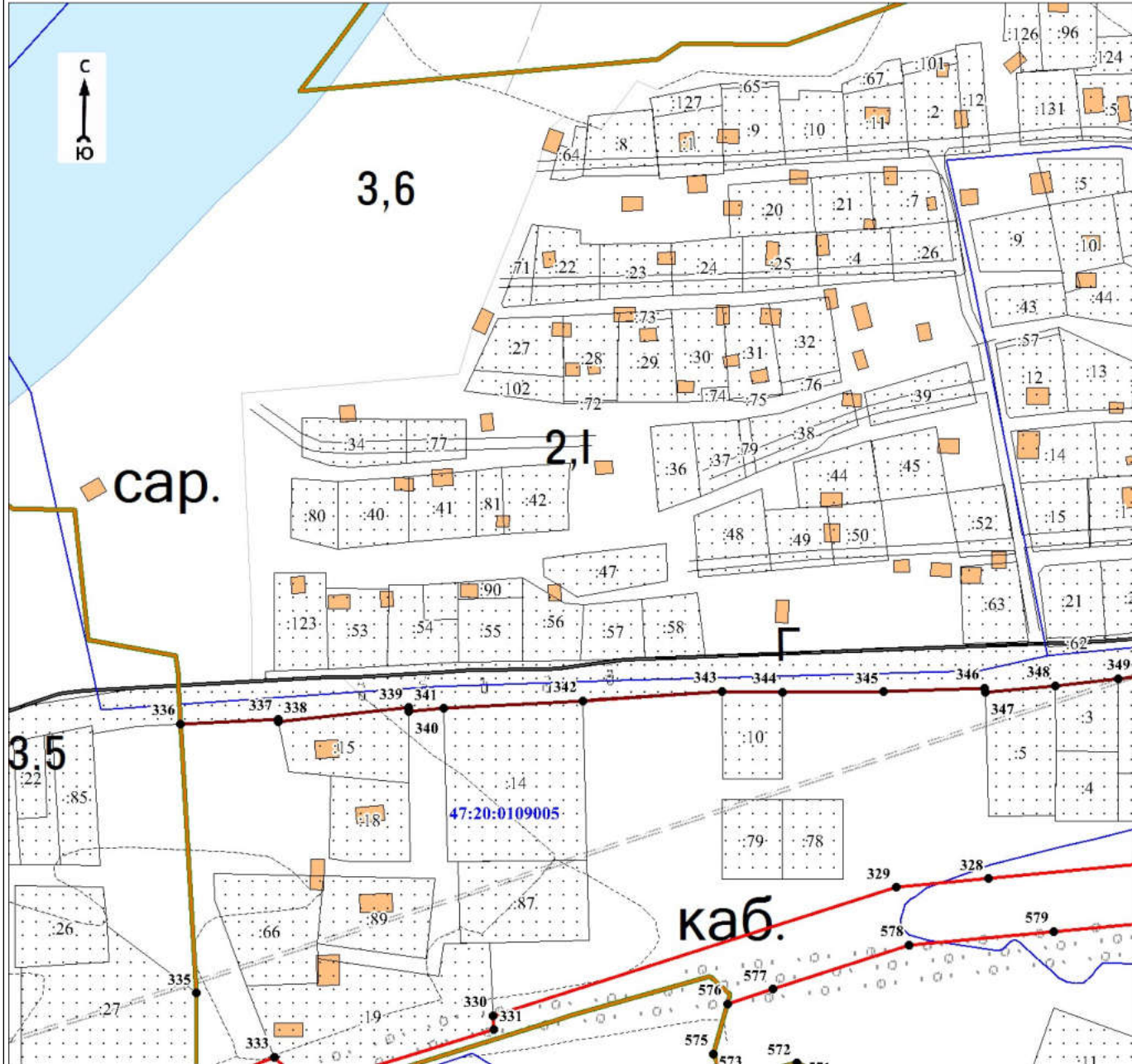
Подпись _____

Дата « ____ » _____ 20 г.

Место для оттиска печати (при наличии) лица, составившего описание местоположения границ объекта

План границ объекта

Выносной лист № 23



Масштаб 1:3000

Используемые условные знаки и обозначения:

Условные обозначения представлены на листе 52

Подпись _____

Дата « »

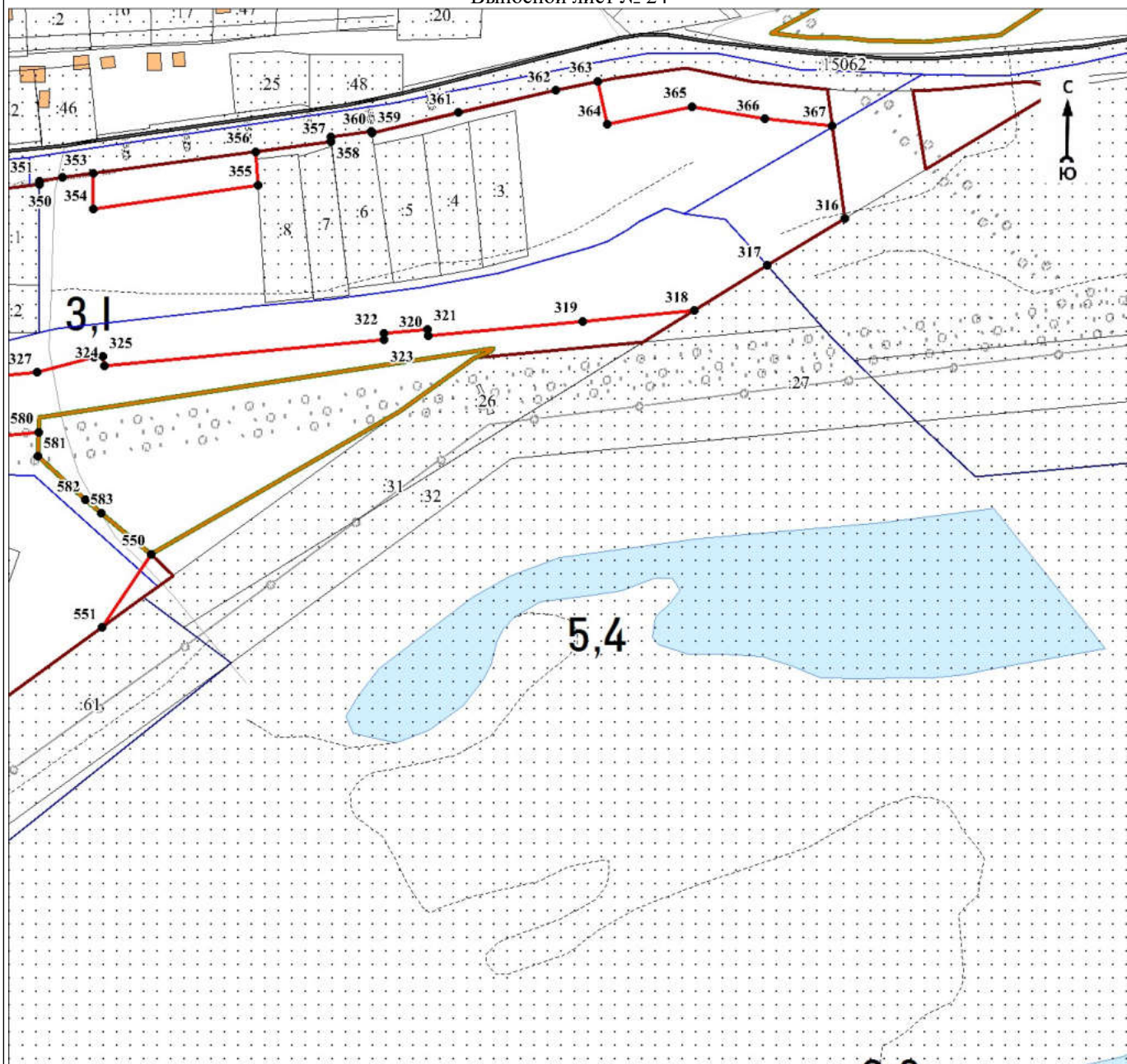
20 г.

Место для оттиска печати (при наличии) лица, составившего описание местоположения границ объекта

Раздел 4

План границ объекта

Выносной лист № 24



Масштаб 1:3000

Используемые условные знаки и обозначения:

Условные обозначения представлены на листе 52

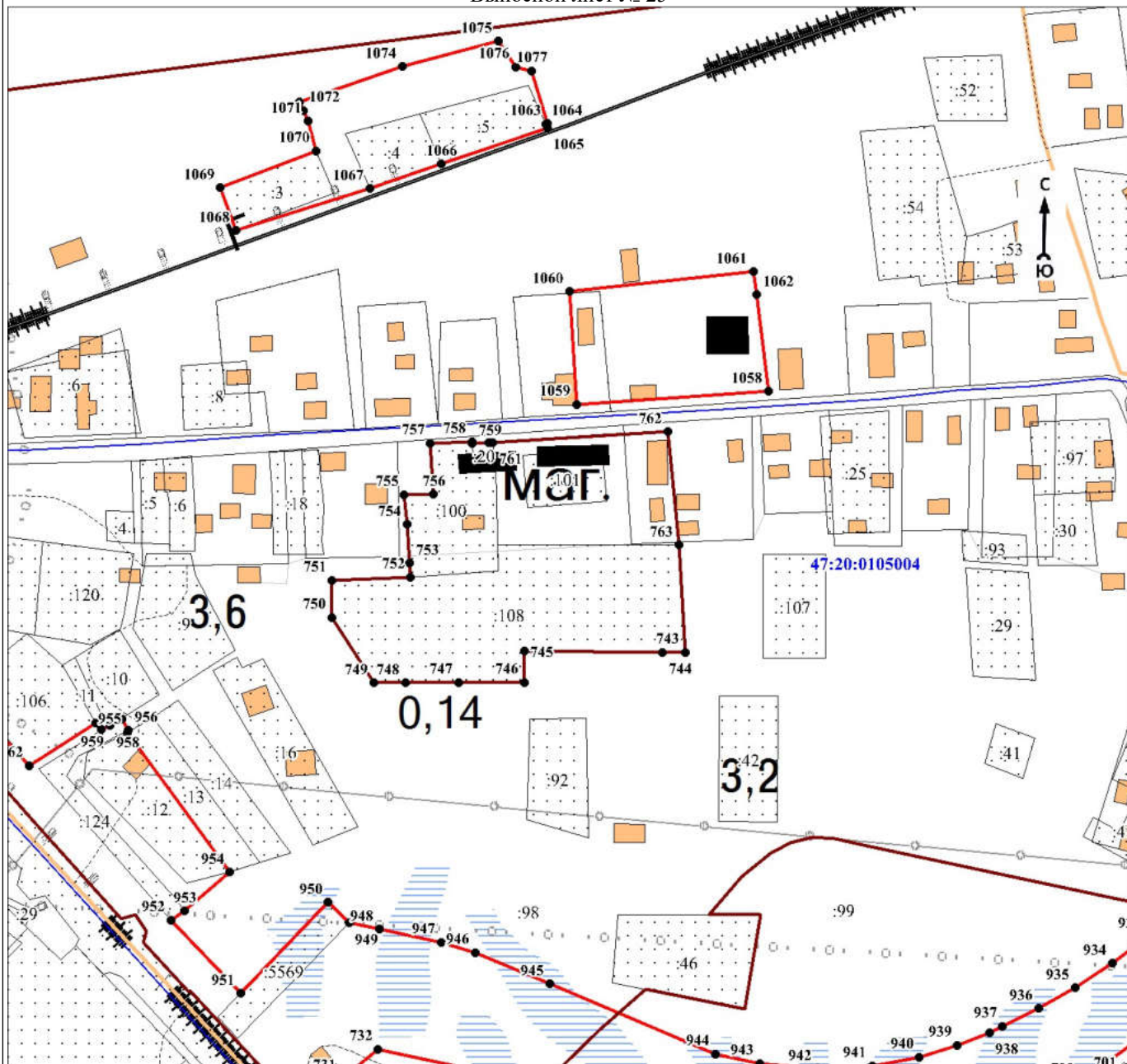
Подпись _____

Дата « ____ » _____ 20 г.

Место для оттиска печати (при наличии) лица, составившего описание местоположения границ объекта

План границ объекта

Выносной лист № 25



Масштаб 1:3000

Используемые условные знаки и обозначения:

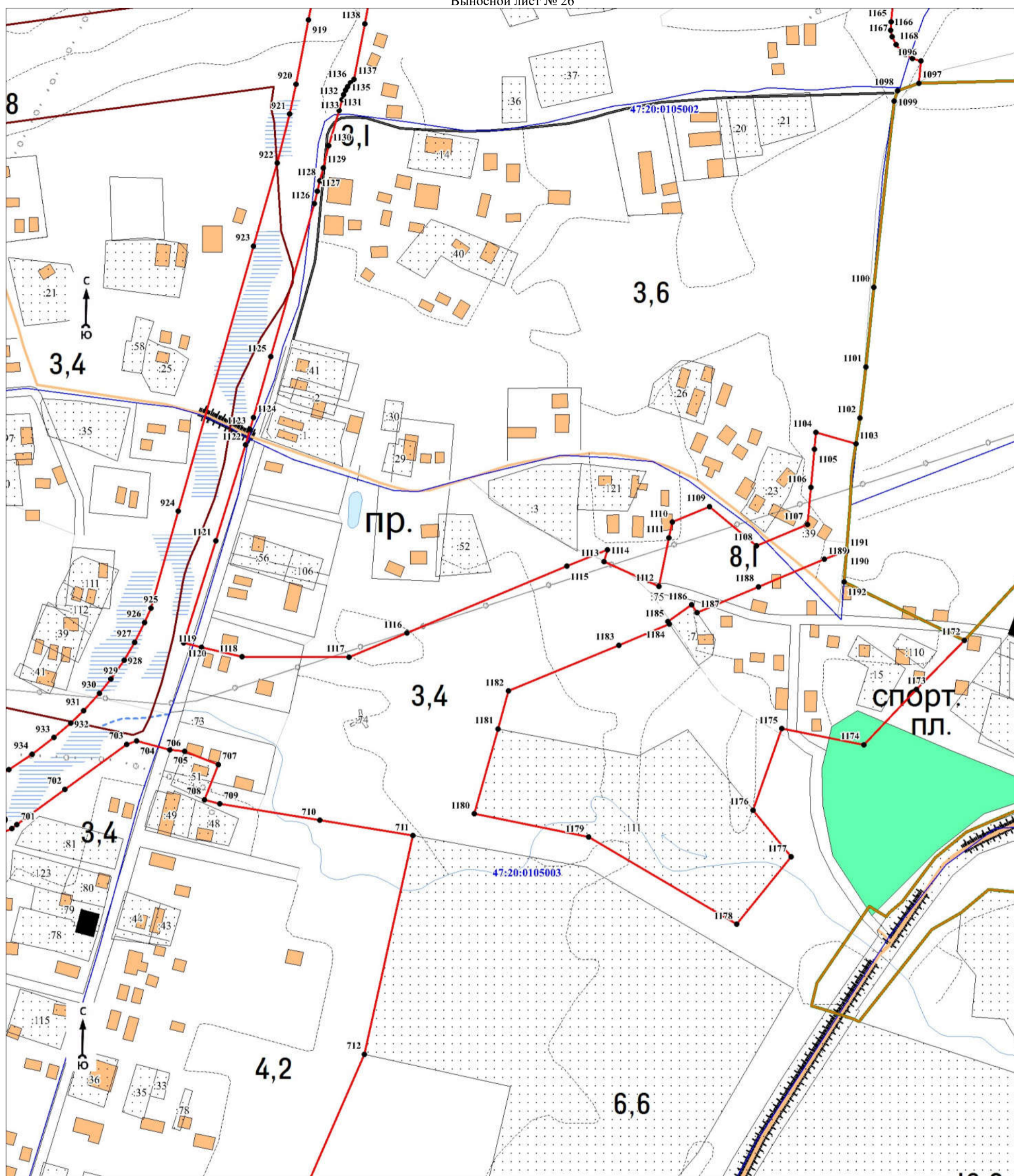
Условные обозначения представлены на листе 52

Подпись _____

Дата « ____ » _____ 20 г.

Место для оттиска печати (при наличии) лица, составившего описание местоположения границ объекта

План границ объекта
Выносной лист № 26



Масштаб 1:3000

Используемые условные знаки и обозначения:

Условные обозначения представлены на листе 53

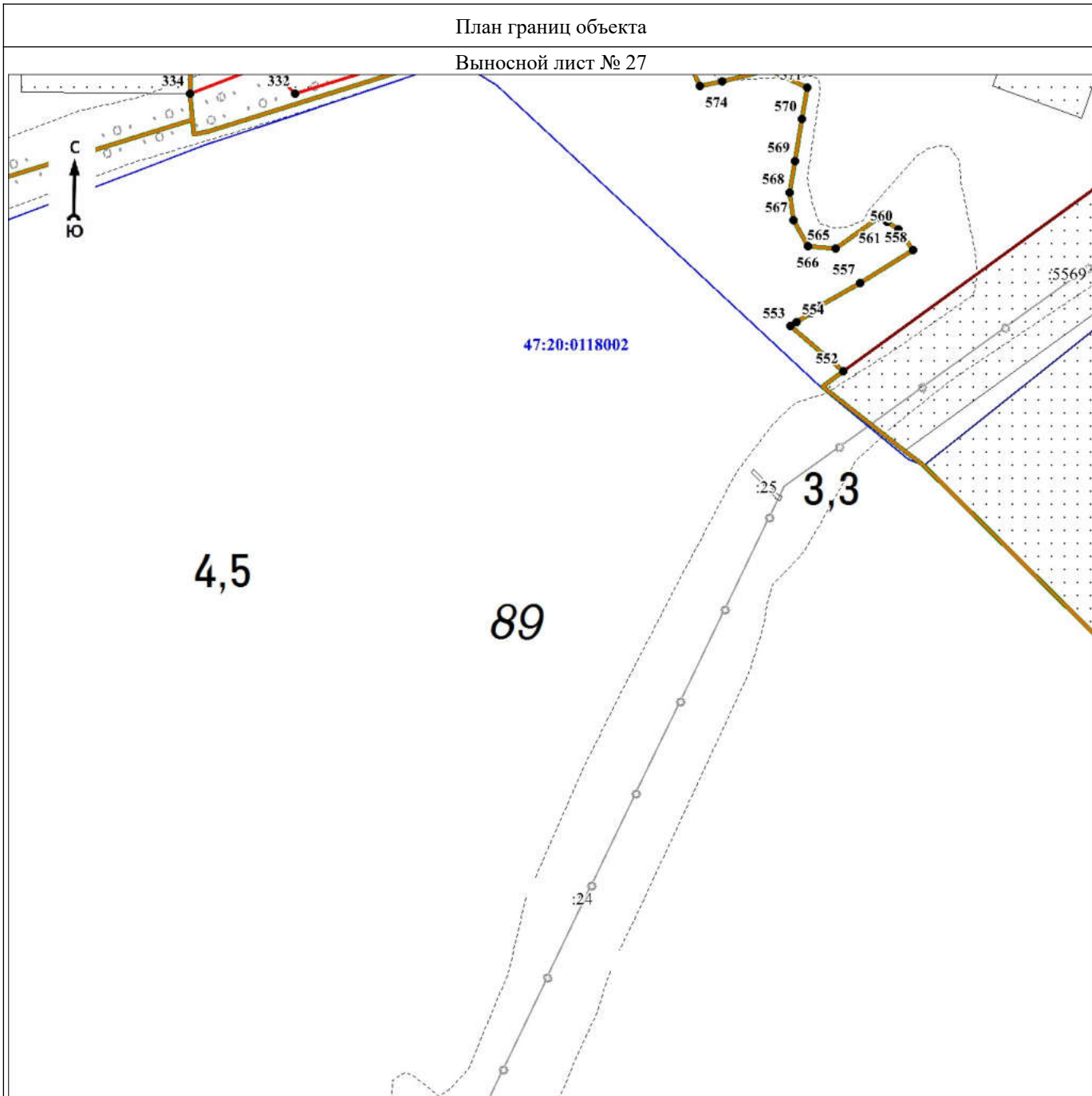
Подпись _____

Дата « » 20 г.

Место для оттиска печати (при наличии) лица, составившего описание местоположения границ объекта

План границ объекта

Выносной лист № 27



Масштаб 1:3000

Используемые условные знаки и обозначения:

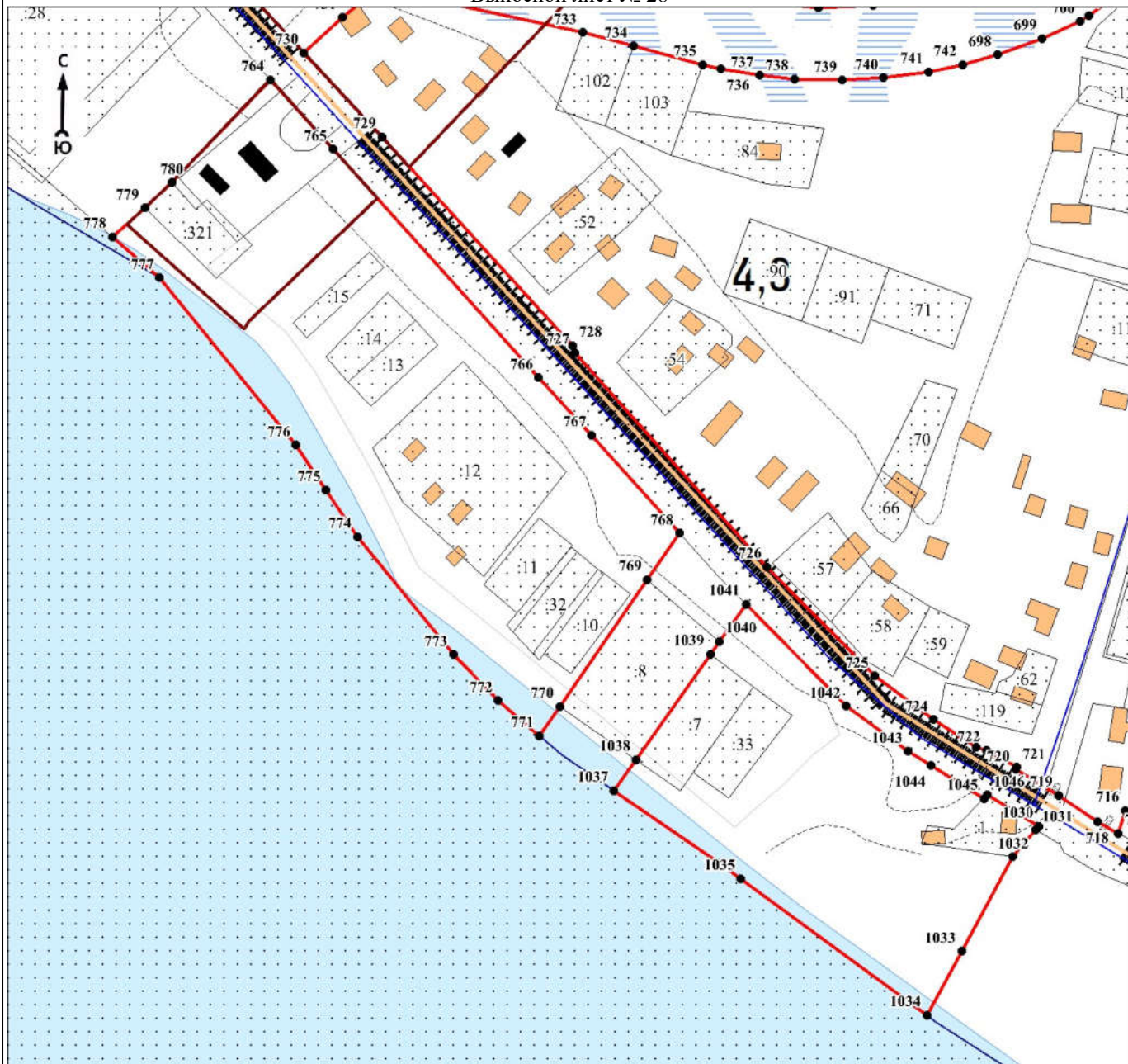
Условные обозначения представлены на листе 52

Подпись _____ Дата « ____ » _____ 20 ____ г.

Место для оттиска печати (при наличии) лица, составившего описание местоположения границ объекта

План границ объекта

Выносной лист № 28



Масштаб 1:3000

Используемые условные знаки и обозначения:

Условные обозначения представлены на листе 52

Подпись _____

Дата « ____ » _____ 20 г.

Место для оттиска печати (при наличии) лица, составившего описание местоположения границ объекта

План границ объекта

Выносной лист № 29



Масштаб 1:3000

Используемые условные знаки и обозначения:

Условные обозначения представлены на листе 52

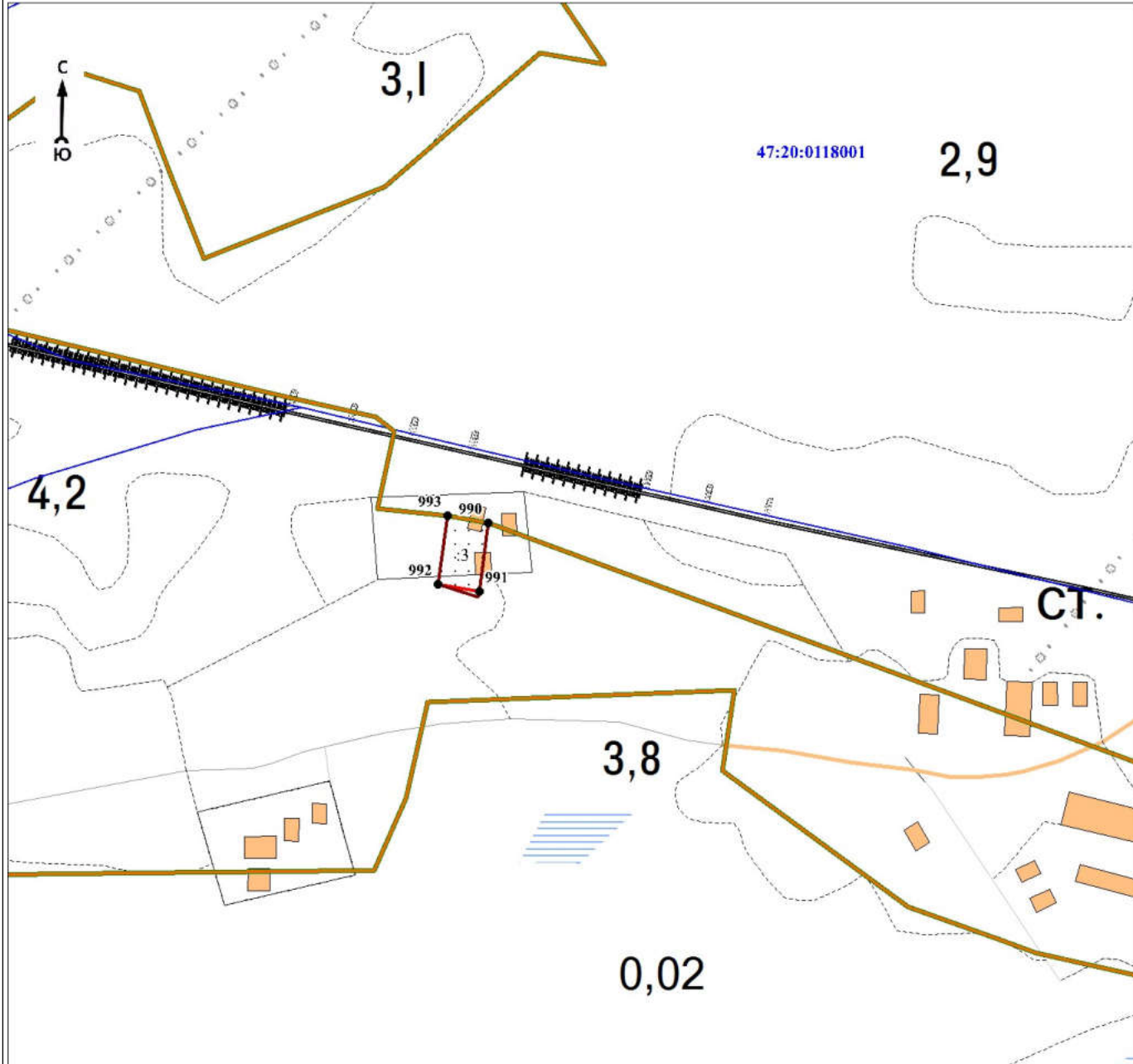
Подпись _____

Дата « ____ » _____ 20 г.

Место для оттиска печати (при наличии) лица, составившего описание местоположения границ объекта

План границ объекта

Выносной лист № 30



Масштаб 1:3000

Используемые условные знаки и обозначения:

Условные обозначения представлены на листе 52

Подпись _____

Дата « ____ » _____ 20 г.

Место для оттиска печати (при наличии) лица, составившего описание местоположения границ объекта

ОПИСАНИЕ МЕСТОПОЛОЖЕНИЯ ГРАНИЦ

Зона застройки индивидуальными жилыми домами Ж1 (изменение местоположения)

(наименование объекта, местоположение границ которого описано (далее - объект))

Раздел 1

Сведения об объекте		
№ п/п	Характеристики объекта	Описание характеристик
1	2	3
1	Местоположение объекта	Ленинградская область, Кингисеппский муниципальный район, Усть-Лужское сельское поселение
2	Площадь объекта ± величина погрешности определения площади ($P \pm \Delta P$), м ²	3091483 ± 43077
3	Иные характеристики объекта	<p>Виды разрешённого использования земельных участков и объектов капитального строительства:</p> <p>1) Основные виды разрешённого использования:</p> <ul style="list-style-type: none"> - Для индивидуального жилищного строительства (Предельные размеры земельных участков: Предельный минимальный размер земельного участка 600 кв.м; Предельный максимальный размер земельного участка 2500 кв.м); - Для ведения личного подсобного хозяйства (приусадебный земельный участок) (Предельные размеры земельных участков: Предельный минимальный размер земельного участка 1000 кв.м; Предельный максимальный размер земельного участка 5000 кв.м); <ul style="list-style-type: none"> - Коммунальное обслуживание; - Бытовое обслуживание; - Амбулаторно-поликлиническое обслуживание; - Дошкольное, начальное и среднее общее образование; - Магазины; - Общественное питание; - Площадки для занятий спортом; - Обеспечение внутреннего правопорядка; - Земельные участки (территории) общего пользования. <p>2) Условно разрешённые виды использования:</p> <ul style="list-style-type: none"> - Малоэтажная многоквартирная жилая застройка; - Блокированная жилая застройка; - Объекты культурно-досуговой деятельности; - Религиозное использование. <p>3) Вспомогательные виды разрешённого использования не устанавливаются.</p>

Раздел 2

Сведения о местоположении границ объекта					
1. Система координат МСК 47 зона 1					
2. Сведения о характерных точках границ объекта					
Обозначение характерных точек границ	Координаты, м		Метод определения координат характерной точки	Средняя квадратическая погрешность положения характерной точки (Mт), м	Описание обозначения точки на местности (при наличии)
	X	Y			
1	2	3	4	5	6
-	-	-	-	-	-
3. Сведения о характерных точках части (частей) границы объекта					
Обозначение характерных точек части границы	Координаты, м		Метод определения координат характерной точки	Средняя квадратическая погрешность положения характерной точки (Mт), м	Описание обозначения точки на местности (при наличии)
	X	Y			
1	2	3	4	5	6
-	-	-	-	-	-

Раздел 3

Сведения о местоположении измененных (уточненных) границ объекта							
1. Система координат МСК 47 зона 1							
2. Сведения о характерных точках границ объекта							
Обозначение характерных точек границ	Существующие координаты, м		Измененные (уточненные) координаты, м		Метод определения координат характерной точки	Средняя квадратическая погрешность положения характерной точки (Mt), м	Описание обозначения точки на местности (при наличии)
	X	Y	X	Y			
1	2	3	4	5	6	7	8
1	403300,40	1257349,60	403324,44	1257218,26	Картометрический метод	7	Закрепление отсутствует
2	403277,98	1257302,86	403329,15	1257215,80	Картометрический метод	7	Закрепление отсутствует
3	403279,00	1257270,60	403358,40	1257282,04	Картометрический метод	7	Закрепление отсутствует
4	403253,89	1257226,97	403363,35	1257282,81	Картометрический метод	7	Закрепление отсутствует
5	403253,67	1257169,22	403376,22	1257310,10	Картометрический метод	7	Закрепление отсутствует
6	403257,56	1257097,70	403391,80	1257311,27	Картометрический метод	7	Закрепление отсутствует
7	403272,84	1257093,58	403394,35	1257325,80	Картометрический метод	7	Закрепление отсутствует
8	403295,82	1257154,38	403431,78	1257331,10	Картометрический метод	7	Закрепление отсутствует
9	403317,15	1257202,39	403451,92	1257387,83	Картометрический метод	7	Закрепление отсутствует
10	403356,99	1257282,19	403449,37	1257389,27	Картометрический метод	7	Закрепление отсутствует
11	403362,40	1257280,79	403437,49	1257395,98	Картометрический метод	7	Закрепление отсутствует
12	403411,76	1257270,25	403430,71	1257399,81	Картометрический метод	7	Закрепление отсутствует
13	403418,96	1257292,13	403428,38	1257401,63	Картометрический метод	7	Закрепление отсутствует
14	403450,22	1257296,83	403425,56	1257404,37	Картометрический метод	7	Закрепление отсутствует
15	403462,14	1257366,01	403423,68	1257406,64	Картометрический метод	7	Закрепление отсутствует
16	403463,11	1257369,02	403421,77	1257409,50	Картометрический метод	7	Закрепление отсутствует
17	403428,27	1257388,44	403420,37	1257412,09	Картометрический метод	7	Закрепление отсутствует
18	403411,89	1257417,23	403419,13	1257415,06	Картометрический метод	7	Закрепление отсутствует
19	403406,46	1257418,35	403406,46	1257418,35	Картометрический метод	7	Закрепление отсутствует
20	403386,35	1257423,44	403386,35	1257423,44	Картометрический метод	7	Закрепление отсутствует
21	403348,07	1257433,16	403364,68	1257428,94	Картометрический метод	7	Закрепление отсутствует
22	-	-	403364,60	1257428,87	Картометрический метод	7	Закрепление отсутствует
23	-	-	403343,44	1257407,71	Картометрический метод	7	Закрепление отсутствует
24	-	-	403325,97	1257383,90	Картометрический метод	7	Закрепление отсутствует

Сведения о местоположении измененных (уточненных) границ объекта

1. Система координат МСК 47 зона 1

2. Сведения о характерных точках границ объекта

Обозначение характерных точек границ	Существующие координаты, м		Измененные (уточненные) координаты, м		Метод определения координат характерной точки	Средняя квадратическая погрешность положения	Описание обозначения точки на местности
	X	Y	X	Y			
25	-	-	403313,80	1257356,91	Картометрический метод	7	Закрепление отсутствует
26	-	-	403316,98	1257342,62	Картометрический метод	7	Закрепление отсутствует
27	-	-	403313,28	1257334,16	Картометрический метод	7	Закрепление отсутствует
28	-	-	403306,40	1257328,33	Картометрический метод	7	Закрепление отсутствует
29	-	-	403296,87	1257319,07	Картометрический метод	7	Закрепление отсутствует
30	-	-	403280,98	1257270,35	Картометрический метод	7	Закрепление отсутствует
31	-	-	403291,68	1257266,10	Картометрический метод	7	Закрепление отсутствует
32	-	-	403308,24	1257259,53	Картометрический метод	7	Закрепление отсутствует
33	-	-	403296,47	1257229,76	Картометрический метод	7	Закрепление отсутствует
1	403300,40	1257349,60	403324,44	1257218,26	Картометрический метод	7	Закрепление отсутствует
							-
34	403610,60	1257593,18	403575,80	1257680,54	Картометрический метод	7	Закрепление отсутствует
35	403587,43	1257594,59	403585,66	1257683,77	Картометрический метод	7	Закрепление отсутствует
36	403579,97	1257628,60	403585,95	1257693,92	Картометрический метод	7	Закрепление отсутствует
37	403568,98	1257657,92	403594,20	1257726,18	Картометрический метод	7	Закрепление отсутствует
38	403602,85	1257676,88	403597,21	1257751,15	Картометрический метод	7	Закрепление отсутствует
39	403602,85	1257678,65	403554,08	1257754,22	Картометрический метод	7	Закрепление отсутствует
40	403611,48	1257779,34	403554,45	1257759,57	Картометрический метод	7	Закрепление отсутствует
41	403614,34	1257812,61	403556,37	1257787,36	Картометрический метод	7	Закрепление отсутствует
42	403579,07	1257854,08	403539,00	1257788,50	Картометрический метод	7	Закрепление отсутствует
43	403541,34	1257854,24	403541,34	1257854,24	Картометрический метод	7	Закрепление отсутствует
44	403540,22	1257920,86	403540,22	1257920,86	Картометрический метод	7	Закрепление отсутствует
45	403559,46	1257922,48	403559,46	1257922,48	Картометрический метод	7	Закрепление отсутствует
46	403558,93	1257934,30	403558,93	1257934,30	Картометрический метод	7	Закрепление отсутствует
47	403557,31	1257966,41	403557,31	1257966,41	Картометрический метод	7	Закрепление отсутствует
48	403583,98	1257970,27	403583,98	1257970,27	Картометрический метод	7	Закрепление отсутствует
49	403575,15	1258047,35	403579,45	1258009,80	Картометрический метод	7	Закрепление отсутствует

Сведения о местоположении измененных (уточненных) границ объекта

1. Система координат МСК 47 зона 1

2. Сведения о характерных точках границ объекта

Обозначение характерных точек границ	Существующие координаты, м		Измененные (уточненные) координаты, м		Метод определения координат характерной точки	Средняя квадратическая погрешность положения	Описание обозначения точки на местности
	X	Y	X	Y			
50	-	-	403574,98	1258049,29	Картометрический метод	7	Закрепление отсутствует
51	403572,06	1258081,25	403572,06	1258081,25	Картометрический метод	7	Закрепление отсутствует
52	403549,79	1258160,16	403549,09	1258162,65	Картометрический метод	7	Закрепление отсутствует
53	403548,39	1258165,13	403546,91	1258168,82	Картометрический метод	7	Закрепление отсутствует
54	-	-	403515,63	1258248,44	Картометрический метод	7	Закрепление отсутствует
55	403509,60	1258261,96	403509,60	1258261,96	Картометрический метод	7	Закрепление отсутствует
56	403469,58	1258235,22	403469,58	1258235,22	Картометрический метод	7	Закрепление отсутствует
57	403433,59	1258311,65	403433,59	1258311,65	Картометрический метод	7	Закрепление отсутствует
58	403420,95	1258337,58	403420,96	1258337,58	Картометрический метод	7	Закрепление отсутствует
59	403477,25	1258368,39	403477,25	1258368,39	Картометрический метод	7	Закрепление отсутствует
60	403462,97	1258395,65	403462,97	1258395,65	Картометрический метод	7	Закрепление отсутствует
61	403439,93	1258437,66	403439,93	1258437,66	Картометрический метод	7	Закрепление отсутствует
62	403423,28	1258469,45	403423,28	1258469,45	Картометрический метод	7	Закрепление отсутствует
63	403418,14	1258515,60	403418,14	1258515,60	Картометрический метод	7	Закрепление отсутствует
64	403383,74	1258527,03	403389,61	1258525,08	Картометрический метод	7	Закрепление отсутствует
65	403322,07	1258546,97	403388,69	1258521,47	Картометрический метод	7	Закрепление отсутствует
66	403332,69	1258621,17	403379,42	1258517,51	Картометрический метод	7	Закрепление отсутствует
67	403339,02	1258665,47	403362,88	1258520,81	Картометрический метод	7	Закрепление отсутствует
68	403412,87	1258653,76	403352,96	1258518,83	Картометрический метод	7	Закрепление отсутствует
69	403468,66	1258647,90	403350,32	1258512,22	Картометрический метод	7	Закрепление отсутствует
70	403481,59	1258684,31	403355,61	1258501,64	Картометрический метод	7	Закрепление отсутствует
71	403470,36	1258707,12	403358,26	1258487,74	Картометрический метод	7	Закрепление отсутствует
72	403503,68	1258749,51	403362,88	1258470,54	Картометрический метод	7	Закрепление отсутствует
73	403501,60	1258885,33	403370,82	1258451,36	Картометрический метод	7	Закрепление отсутствует
74	403529,32	1258880,21	403370,56	1258431,04	Картометрический метод	7	Закрепление отсутствует
75	403530,49	1258909,64	403353,57	1258419,84	Картометрический метод	7	Закрепление отсутствует
76	403531,97	1258946,85	403349,41	1258426,15	Картометрический	7	Закрепление

Сведения о местоположении измененных (уточненных) границ объекта

1. Система координат МСК 47 зона 1

2. Сведения о характерных точках границ объекта

Обозначение характерных точек границ	Существующие координаты, м		Измененные (уточненные) координаты, м		Метод определения координат характерной точки	Средняя квадратическая погрешность положения	Описание обозначения точки на местности
	X	Y	X	Y			
					метод		отсутствует
77	403466,14	1258952,79	403344,92	1258438,58	Картометрический метод	7	Закрепление отсутствует
78	403456,94	1258953,96	403343,83	1258444,46	Картометрический метод	7	Закрепление отсутствует
79	403436,61	1258922,10	403346,43	1258461,02	Картометрический метод	7	Закрепление отсутствует
80	403378,59	1258942,57	403344,70	1258467,94	Картометрический метод	7	Закрепление отсутствует
81	403361,95	1258905,69	403333,23	1258470,95	Картометрический метод	7	Закрепление отсутствует
82	403342,33	1258863,14	403316,25	1258481,05	Картометрический метод	7	Закрепление отсутствует
83	403271,02	1258781,22	403298,59	1258507,30	Картометрический метод	7	Закрепление отсутствует
84	403259,36	1258757,92	403293,30	1258498,33	Картометрический метод	7	Закрепление отсутствует
85	403269,57	1258754,12	403280,61	1258489,79	Картометрический метод	7	Закрепление отсутствует
86	403264,95	1258738,35	403266,21	1258480,56	Картометрический метод	7	Закрепление отсутствует
87	403253,00	1258687,62	403266,67	1258479,92	Картометрический метод	7	Закрепление отсутствует
88	403247,68	1258664,10	403297,77	1258425,88	Картометрический метод	7	Закрепление отсутствует
89	403238,71	1258592,25	403347,84	1258323,05	Картометрический метод	7	Закрепление отсутствует
90	403237,41	1258579,72	403368,03	1258281,58	Картометрический метод	7	Закрепление отсутствует
91	403389,96	1258230,86	403389,96	1258230,86	Картометрический метод	7	Закрепление отсутствует
92	403426,23	1258150,22	403413,14	1258179,31	Картометрический метод	7	Закрепление отсутствует
93	403437,51	1258110,63	403426,22	1258150,22	Картометрический метод	7	Закрепление отсутствует
94	403432,12	1258107,93	403436,36	1258118,60	Картометрический метод	7	Закрепление отсутствует
95	403455,45	1257957,37	403450,14	1258058,25	Картометрический метод	7	Закрепление отсутствует
96	403456,69	1257949,39	403461,74	1257989,33	Картометрический метод	7	Закрепление отсутствует
97	403458,09	1257895,02	403462,29	1257989,45	Картометрический метод	7	Закрепление отсутствует
98	403465,49	1257893,36	403465,71	1257971,55	Картометрический метод	7	Закрепление отсутствует
99	403461,53	1257822,38	403464,07	1257971,23	Картометрический метод	7	Закрепление отсутствует
100	403456,32	1257743,62	403465,48	1257958,51	Картометрический метод	7	Закрепление отсутствует
101	403435,04	1257744,10	403470,10	1257909,56	Картометрический метод	7	Закрепление отсутствует
102	403432,34	1257716,69	403464,81	1257800,75	Картометрический метод	7	Закрепление отсутствует

Сведения о местоположении измененных (уточненных) границ объекта

1. Система координат МСК 47 зона 1

2. Сведения о характерных точках границ объекта

Обозначение характерных точек границ	Существующие координаты, м		Измененные (уточненные) координаты, м		Метод определения координат характерной точки	Средняя квадратическая погрешность положения	Описание обозначения точки на местности
	X	Y	X	Y			
103	403423,61	1257674,70	403463,47	1257800,64	Картометрический метод	7	Закрепление отсутствует
104	403365,12	1257463,08	403461,15	1257759,04	Картометрический метод	7	Закрепление отсутствует
105	403359,73	1257453,59	403458,13	1257742,32	Картометрический метод	7	Закрепление отсутствует
106	-	-	403446,28	1257742,40	Картометрический метод	7	Закрепление отсутствует
107	-	-	403445,60	1257737,70	Картометрический метод	7	Закрепление отсутствует
108	-	-	403436,45	1257737,95	Картометрический метод	7	Закрепление отсутствует
109	-	-	403432,39	1257711,44	Картометрический метод	7	Закрепление отсутствует
110	-	-	403437,63	1257704,05	Картометрический метод	7	Закрепление отсутствует
111	-	-	403441,87	1257699,81	Картометрический метод	7	Закрепление отсутствует
112	-	-	403441,34	1257693,46	Картометрический метод	7	Закрепление отсутствует
113	-	-	403436,05	1257687,64	Картометрический метод	7	Закрепление отсутствует
114	-	-	403428,58	1257686,62	Картометрический метод	7	Закрепление отсутствует
115	-	-	403427,53	1257679,79	Картометрический метод	7	Закрепление отсутствует
116	-	-	403405,61	1257600,82	Картометрический метод	7	Закрепление отсутствует
117	-	-	403407,21	1257575,63	Картометрический метод	7	Закрепление отсутствует
118	-	-	403405,05	1257572,36	Картометрический метод	7	Закрепление отсутствует
119	-	-	403393,66	1257527,92	Картометрический метод	7	Закрепление отсутствует
120	-	-	403383,13	1257507,72	Картометрический метод	7	Закрепление отсутствует
121	-	-	403378,36	1257487,62	Картометрический метод	7	Закрепление отсутствует
122	-	-	403373,05	1257452,25	Картометрический метод	7	Закрепление отсутствует
123	403372,05	1257448,47	403372,05	1257448,47	Картометрический метод	7	Закрепление отсутствует
124	-	-	403373,50	1257447,76	Картометрический метод	7	Закрепление отсутствует
125	403379,83	1257444,70	403379,83	1257444,70	Картометрический метод	7	Закрепление отсутствует
126	403388,30	1257441,13	403388,30	1257441,13	Картометрический метод	7	Закрепление отсутствует
127	403394,46	1257438,55	403394,46	1257438,55	Картометрический метод	7	Закрепление отсутствует
128	403411,29	1257430,81	403408,43	1257432,12	Картометрический метод	7	Закрепление отсутствует
129	403417,23	1257426,95	403417,23	1257426,95	Картометрический	7	Закрепление

Сведения о местоположении измененных (уточненных) границ объекта

1. Система координат МСК 47 зона 1

2. Сведения о характерных точках границ объекта

Обозначение характерных точек границ	Существующие координаты, м		Измененные (уточненные) координаты, м		Метод определения координат характерной точки	Средняя квадратическая погрешность положения	Описание обозначения точки на местности
	X	Y	X	Y			
					метод		отсутствует
130	403458,39	1257423,09	403458,39	1257423,09	Картометрический метод	7	Закрепление отсутствует
131	403543,31	1257416,47	403467,35	1257429,16	Картометрический метод	7	Закрепление отсутствует
132	403572,79	1257422,32	403546,82	1257437,38	Картометрический метод	7	Закрепление отсутствует
133	403575,47	1257438,00	403550,01	1257456,14	Картометрический метод	7	Закрепление отсутствует
134	403578,37	1257454,98	403579,22	1257459,87	Картометрический метод	7	Закрепление отсутствует
135	403608,49	1257473,89	403591,23	1257485,50	Картометрический метод	7	Закрепление отсутствует
136	403601,53	1257513,30	403593,44	1257508,07	Картометрический метод	7	Закрепление отсутствует
137	-	-	403593,73	1257511,34	Картометрический метод	7	Закрепление отсутствует
138	403604,65	1257514,21	403604,65	1257514,21	Картометрический метод	7	Закрепление отсутствует
139	403608,72	1257515,25	403608,73	1257515,25	Картометрический метод	7	Закрепление отсутствует
140	403612,50	1257516,33	403612,51	1257516,33	Картометрический метод	7	Закрепление отсутствует
141	-	-	403641,04	1257524,26	Картометрический метод	7	Закрепление отсутствует
142	403681,00	1257535,37	403681,00	1257535,37	Картометрический метод	7	Закрепление отсутствует
143	403667,44	1257589,88	403667,44	1257589,88	Картометрический метод	7	Закрепление отсутствует
144	-	-	403658,83	1257590,38	Картометрический метод	7	Закрепление отсутствует
145	-	-	403636,60	1257577,44	Картометрический метод	7	Закрепление отсутствует
146	-	-	403623,90	1257578,24	Картометрический метод	7	Закрепление отсутствует
147	-	-	403613,57	1257582,20	Картометрический метод	7	Закрепление отсутствует
148	-	-	403610,59	1257593,18	Картометрический метод	7	Закрепление отсутствует
149	-	-	403607,60	1257593,74	Картометрический метод	7	Закрепление отсутствует
150	-	-	403596,41	1257594,20	Картометрический метод	7	Закрепление отсутствует
151	-	-	403587,37	1257594,86	Картометрический метод	7	Закрепление отсутствует
152	-	-	403589,46	1257558,37	Картометрический метод	7	Закрепление отсутствует
153	-	-	403520,75	1257571,27	Картометрический метод	7	Закрепление отсутствует
154	-	-	403515,86	1257544,43	Картометрический метод	7	Закрепление отсутствует
155	-	-	403510,65	1257518,42	Картометрический метод	7	Закрепление отсутствует

Сведения о местоположении измененных (уточненных) границ объекта

1. Система координат МСК 47 зона 1

2. Сведения о характерных точках границ объекта

Обозначение характерных точек границ	Существующие координаты, м		Измененные (уточненные) координаты, м		Метод определения координат характерной точки	Средняя квадратическая погрешность положения	Описание обозначения точки на местности
	X	Y	X	Y			
156	-	-	403493,13	1257519,94	Картометрический метод	7	Закрепление отсутствует
157	-	-	403488,57	1257532,07	Картометрический метод	7	Закрепление отсутствует
158	-	-	403492,20	1257543,75	Картометрический метод	7	Закрепление отсутствует
159	-	-	403483,62	1257545,86	Картометрический метод	7	Закрепление отсутствует
160	-	-	403487,00	1257558,63	Картометрический метод	7	Закрепление отсутствует
161	-	-	403493,80	1257556,88	Картометрический метод	7	Закрепление отсутствует
162	-	-	403501,40	1257593,27	Картометрический метод	7	Закрепление отсутствует
163	-	-	403502,88	1257603,03	Картометрический метод	7	Закрепление отсутствует
164	-	-	403510,97	1257603,86	Картометрический метод	7	Закрепление отсутствует
165	-	-	403541,40	1257601,43	Картометрический метод	7	Закрепление отсутствует
166	-	-	403540,50	1257648,45	Картометрический метод	7	Закрепление отсутствует
167	-	-	403540,22	1257657,60	Картометрический метод	7	Закрепление отсутствует
168	-	-	403482,94	1257651,00	Картометрический метод	7	Закрепление отсутствует
169	-	-	403484,74	1257671,12	Картометрический метод	7	Закрепление отсутствует
170	-	-	403507,40	1257661,12	Картометрический метод	7	Закрепление отсутствует
171	-	-	403558,00	1257659,65	Картометрический метод	7	Закрепление отсутствует
172	-	-	403561,69	1257663,47	Картометрический метод	7	Закрепление отсутствует
173	-	-	403561,65	1257664,91	Картометрический метод	7	Закрепление отсутствует
174	-	-	403566,96	1257667,35	Картометрический метод	7	Закрепление отсутствует
175	-	-	403575,36	1257667,44	Картометрический метод	7	Закрепление отсутствует
34	403610,60	1257593,18	403575,80	1257680,54	Картометрический метод	7	Закрепление отсутствует
							-
176	403488,57	1257532,07	404694,24	1254523,73	Картометрический метод	7	Закрепление отсутствует
177	403506,08	1257548,90	404686,21	1254495,02	Картометрический метод	7	Закрепление отсутствует
178	403516,48	1257573,50	404684,99	1254490,30	Картометрический метод	7	Закрепление отсутствует
179	403520,84	1257597,65	404701,19	1254485,00	Картометрический метод	7	Закрепление отсутствует
180	403502,68	1257601,70	404702,48	1254489,96	Картометрический метод	7	Закрепление отсутствует

Сведения о местоположении измененных (уточненных) границ объекта

1. Система координат МСК 47 зона 1

2. Сведения о характерных точках границ объекта

Обозначение характерных точек границ	Существующие координаты, м		Измененные (уточненные) координаты, м		Метод определения координат характерной точки	Средняя квадратическая погрешность положения	Описание обозначения точки на местности
	X	Y	X	Y			
203	403553,61	1263639,94	403554,96	1263653,10	Картометрический метод	7	Закрепление отсутствует
204	403561,34	1263714,77	403561,34	1263714,77	Картометрический метод	7	Закрепление отсутствует
205	403565,92	1263762,48	403565,92	1263762,48	Картометрический метод	7	Закрепление отсутствует
206	403597,01	1264099,42	403597,01	1264099,42	Картометрический метод	7	Закрепление отсутствует
207	403705,81	1264253,13	403705,81	1264253,13	Картометрический метод	7	Закрепление отсутствует
208	403779,57	1264409,80	403779,57	1264409,80	Картометрический метод	7	Закрепление отсутствует
209	403787,19	1264425,99	403799,81	1264452,78	Картометрический метод	7	Закрепление отсутствует
210	403772,42	1264453,93	403799,58	1264456,75	Картометрический метод	7	Закрепление отсутствует
211	403791,49	1264469,22	403796,25	1264456,44	Картометрический метод	7	Закрепление отсутствует
212	403781,38	1264484,13	403796,22	1264473,69	Картометрический метод	7	Закрепление отсутствует
213	403772,25	1264497,60	403780,88	1264437,93	Картометрический метод	7	Закрепление отсутствует
214	-	-	403767,05	1264462,29	Картометрический метод	7	Закрепление отсутствует
215	-	-	403783,31	1264475,45	Картометрический метод	7	Закрепление отсутствует
216	-	-	403785,25	1264477,02	Картометрический метод	7	Закрепление отсутствует
217	-	-	403784,46	1264479,58	Картометрический метод	7	Закрепление отсутствует
218	-	-	403761,21	1264513,90	Картометрический метод	7	Закрепление отсутствует
219	403737,45	1264548,94	403737,45	1264548,94	Картометрический метод	7	Закрепление отсутствует
220	403619,16	1264462,76	403720,96	1264536,93	Картометрический метод	7	Закрепление отсутствует
221	-	-	403661,80	1264493,83	Картометрический метод	7	Закрепление отсутствует
222	-	-	403644,10	1264480,94	Картометрический метод	7	Закрепление отсутствует
223	-	-	403629,62	1264470,38	Картометрический метод	7	Закрепление отсутствует
224	-	-	403619,57	1264463,05	Картометрический метод	7	Закрепление отсутствует
225	-	-	403596,64	1264444,66	Картометрический метод	7	Закрепление отсутствует
226	-	-	403576,46	1264428,43	Картометрический метод	7	Закрепление отсутствует
227	-	-	403537,25	1264396,91	Картометрический метод	7	Закрепление отсутствует
228	403497,26	1264364,77	403497,26	1264364,77	Картометрический метод	7	Закрепление отсутствует
229	403561,32	1264319,44	403561,32	1264319,44	Картометрический	7	Закрепление

Сведения о местоположении измененных (уточненных) границ объекта

1. Система координат МСК 47 зона 1

2. Сведения о характерных точках границ объекта

Обозначение характерных точек границ	Существующие координаты, м		Измененные (уточненные) координаты, м		Метод определения координат характерной точки	Средняя квадратическая погрешность положения	Описание обозначения точки на местности
	X	Y	X	Y			
					метод		отсутствует
230	403571,48	1264312,26	403586,34	1264301,75	Картометрический метод	7	Закрепление отсутствует
231	403594,50	1264295,97	403566,90	1264275,17	Картометрический метод	7	Закрепление отсутствует
232	403575,06	1264269,37	403542,71	1264242,23	Картометрический метод	7	Закрепление отсутствует
233	403517,22	1264256,94	403517,22	1264256,94	Картометрический метод	7	Закрепление отсутствует
234	403507,02	1264262,83	403506,58	1264263,06	Картометрический метод	7	Закрепление отсутствует
235	403459,33	1264287,12	403459,33	1264287,12	Картометрический метод	7	Закрепление отсутствует
236	403447,32	1264292,10	403447,32	1264292,10	Картометрический метод	7	Закрепление отсутствует
237	403415,01	1264305,49	403415,01	1264305,49	Картометрический метод	7	Закрепление отсутствует
238	403413,68	1264302,16	403413,68	1264302,16	Картометрический метод	7	Закрепление отсутствует
239	403402,48	1264274,32	403402,48	1264274,32	Картометрический метод	7	Закрепление отсутствует
240	403397,39	1264261,23	403397,39	1264261,23	Картометрический метод	7	Закрепление отсутствует
241	403367,13	1264267,03	403367,13	1264267,03	Картометрический метод	7	Закрепление отсутствует
242	403335,27	1264181,69	403335,27	1264181,69	Картометрический метод	7	Закрепление отсутствует
243	403324,01	1264144,58	403324,01	1264144,58	Картометрический метод	7	Закрепление отсутствует
244	403315,65	1264115,89	403315,65	1264115,89	Картометрический метод	7	Закрепление отсутствует
245	403302,07	1264069,29	403302,07	1264069,29	Картометрический метод	7	Закрепление отсутствует
246	403307,16	1264066,78	403307,16	1264066,78	Картометрический метод	7	Закрепление отсутствует
247	403297,02	1264031,25	403297,02	1264031,25	Картометрический метод	7	Закрепление отсутствует
248	403323,17	1264022,54	403323,17	1264022,54	Картометрический метод	7	Закрепление отсутствует
249	403314,25	1264004,28	403314,25	1264004,28	Картометрический метод	7	Закрепление отсутствует
250	403348,95	1263983,69	403348,95	1263983,69	Картометрический метод	7	Закрепление отсутствует
251	403359,52	1263976,53	403351,17	1263982,19	Картометрический метод	7	Закрепление отсутствует
252	403336,56	1263945,53	403333,83	1263958,65	Картометрический метод	7	Закрепление отсутствует
253	403327,44	1263931,67	403323,22	1263942,70	Картометрический метод	7	Закрепление отсутствует
254	403282,80	1263863,80	403339,18	1263930,58	Картометрический метод	7	Закрепление отсутствует
255	403276,07	1263848,94	403291,58	1263858,94	Картометрический метод	7	Закрепление отсутствует

Сведения о местоположении измененных (уточненных) границ объекта

1. Система координат МСК 47 зона 1

2. Сведения о характерных точках границ объекта

Обозначение характерных точек границ	Существующие координаты, м		Измененные (уточненные) координаты, м		Метод определения координат характерной точки	Средняя квадратическая погрешность положения	Описание обозначения точки на местности
	X	Y	X	Y			
256	403279,64	1263847,06	403284,99	1263844,22	Картометрический метод	7	Закрепление отсутствует
257	403350,88	1263809,19	403350,88	1263809,19	Картометрический метод	7	Закрепление отсутствует
258	403392,02	1263800,42	403392,02	1263800,42	Картометрический метод	7	Закрепление отсутствует
259	403438,52	1263805,39	403438,52	1263805,39	Картометрический метод	7	Закрепление отсутствует
260	403423,52	1263732,78	403423,52	1263732,78	Картометрический метод	7	Закрепление отсутствует
261	403427,29	1263700,84	403427,29	1263700,84	Картометрический метод	7	Закрепление отсутствует
262	403447,77	1263678,78	403447,77	1263678,78	Картометрический метод	7	Закрепление отсутствует
263	403472,28	1263618,92	403460,49	1263647,76	Картометрический метод	7	Закрепление отсутствует
203	403553,61	1263639,94	403554,96	1263653,10	Картометрический метод	7	Закрепление отсутствует
							-
264	403688,37	1264386,27	405907,98	1254760,19	Картометрический метод	7	Закрепление отсутствует
265	403644,81	1264350,69	405845,32	1254756,96	Картометрический метод	7	Закрепление отсутствует
266	403672,74	1264315,83	405843,49	1254752,39	Картометрический метод	7	Закрепление отсутствует
267	403716,50	1264350,82	405837,67	1254749,74	Картометрический метод	7	Закрепление отсутствует
268	403691,51	1264382,06	405831,85	1254754,50	Картометрический метод	7	Закрепление отсутствует
269	-	-	405831,33	1254756,25	Картометрический метод	7	Закрепление отсутствует
270	-	-	405799,79	1254754,62	Картометрический метод	7	Закрепление отсутствует
271	-	-	405780,17	1254753,86	Картометрический метод	7	Закрепление отсутствует
272	-	-	405779,99	1254708,81	Картометрический метод	7	Закрепление отсутствует
273	-	-	405745,63	1254698,86	Картометрический метод	7	Закрепление отсутствует
274	-	-	405722,78	1254698,82	Картометрический метод	7	Закрепление отсутствует
275	-	-	405719,52	1254669,56	Картометрический метод	7	Закрепление отсутствует
276	-	-	405751,21	1254672,98	Картометрический метод	7	Закрепление отсутствует
277	-	-	405747,54	1254620,51	Картометрический метод	7	Закрепление отсутствует
278	-	-	405753,12	1254612,89	Картометрический метод	7	Закрепление отсутствует
279	-	-	405791,40	1254607,07	Картометрический метод	7	Закрепление отсутствует
280	-	-	405794,71	1254617,07	Картометрический метод	7	Закрепление отсутствует

Сведения о местоположении измененных (уточненных) границ объекта

1. Система координат МСК 47 зона 1

2. Сведения о характерных точках границ объекта

Обозначение характерных точек границ	Существующие координаты, м		Измененные (уточненные) координаты, м		Метод определения координат характерной точки	Средняя квадратическая погрешность положения	Описание обозначения точки на местности
	X	Y	X	Y			
281	-	-	405794,82	1254627,06	Картометрический метод	7	Закрепление отсутствует
282	-	-	405806,02	1254629,78	Картометрический метод	7	Закрепление отсутствует
283	-	-	405805,76	1254628,45	Картометрический метод	7	Закрепление отсутствует
284	-	-	405829,89	1254630,32	Картометрический метод	7	Закрепление отсутствует
285	-	-	405833,26	1254627,25	Картометрический метод	7	Закрепление отсутствует
286	-	-	405843,09	1254623,63	Картометрический метод	7	Закрепление отсутствует
287	-	-	405853,80	1254624,25	Картометрический метод	7	Закрепление отсутствует
288	-	-	405865,68	1254625,93	Картометрический метод	7	Закрепление отсутствует
289	-	-	405871,63	1254623,95	Картометрический метод	7	Закрепление отсутствует
290	-	-	405879,54	1254617,15	Картометрический метод	7	Закрепление отсутствует
291	-	-	405885,14	1254617,43	Картометрический метод	7	Закрепление отсутствует
292	-	-	405886,14	1254617,48	Картометрический метод	7	Закрепление отсутствует
293	-	-	405886,23	1254619,37	Картометрический метод	7	Закрепление отсутствует
294	-	-	405904,67	1254621,52	Картометрический метод	7	Закрепление отсутствует
295	-	-	405907,83	1254631,00	Картометрический метод	7	Закрепление отсутствует
296	-	-	405906,48	1254647,97	Картометрический метод	7	Закрепление отсутствует
297	-	-	405907,15	1254658,39	Картометрический метод	7	Закрепление отсутствует
298	-	-	405913,60	1254659,43	Картометрический метод	7	Закрепление отсутствует
299	-	-	405913,72	1254660,70	Картометрический метод	7	Закрепление отсутствует
264	403688,37	1264386,27	405907,98	1254760,19	Картометрический метод	7	Закрепление отсутствует
							-
300	402976,03	1264104,24	402946,94	1264052,35	Картометрический метод	7	Закрепление отсутствует
301	402986,61	1264127,61	402981,22	1264101,24	Картометрический метод	7	Закрепление отсутствует
302	402997,08	1264150,71	403016,70	1264179,93	Картометрический метод	7	Закрепление отсутствует
303	403016,45	1264193,50	403016,45	1264193,50	Картометрический метод	7	Закрепление отсутствует
304	403040,07	1264248,03	403040,07	1264248,03	Картометрический метод	7	Закрепление отсутствует
305	403070,98	1264335,25	403070,98	1264335,25	Картометрический метод	7	Закрепление отсутствует

Сведения о местоположении измененных (уточненных) границ объекта

1. Система координат МСК 47 зона 1

2. Сведения о характерных точках границ объекта

Обозначение характерных точек границ	Существующие координаты, м		Измененные (уточненные) координаты, м		Метод определения координат характерной точки	Средняя квадратическая погрешность положения	Описание обозначения точки на местности
	X	Y	X	Y			
306	403102,10	1264454,05	403102,10	1264454,05	Картометрический метод	7	Закрепление отсутствует
307	403122,74	1264531,18	403122,74	1264531,18	Картометрический метод	7	Закрепление отсутствует
308	403125,99	1264576,36	403125,99	1264576,36	Картометрический метод	7	Закрепление отсутствует
309	403122,66	1264614,67	403122,66	1264614,67	Картометрический метод	7	Закрепление отсутствует
310	403085,62	1264595,19	403085,62	1264595,19	Картометрический метод	7	Закрепление отсутствует
311	403080,15	1264583,52	403080,15	1264583,52	Картометрический метод	7	Закрепление отсутствует
312	403072,41	1264554,27	403072,41	1264554,27	Картометрический метод	7	Закрепление отсутствует
313	403065,94	1264529,78	403065,94	1264529,78	Картометрический метод	7	Закрепление отсутствует
314	403042,14	1264497,32	403042,14	1264497,32	Картометрический метод	7	Закрепление отсутствует
315	403034,16	1264477,13	403034,16	1264477,13	Картометрический метод	7	Закрепление отсутствует
316	403006,36	1264396,53	403006,36	1264396,53	Картометрический метод	7	Закрепление отсутствует
317	-	-	402999,44	1264374,02	Картометрический метод	7	Закрепление отсутствует
318	402992,52	1264351,50	402992,52	1264351,50	Картометрический метод	7	Закрепление отсутствует
319	402984,35	1264337,93	402984,35	1264337,93	Картометрический метод	7	Закрепление отсутствует
320	402984,35	1264317,00	402984,35	1264317,00	Картометрический метод	7	Закрепление отсутствует
321	402986,40	1264297,08	402986,40	1264297,08	Картометрический метод	7	Закрепление отсутствует
322	402982,83	1264276,12	402982,83	1264276,12	Картометрический метод	7	Закрепление отсутствует
323	402970,00	1264256,49	402970,00	1264256,49	Картометрический метод	7	Закрепление отсутствует
324	402942,83	1264269,22	402942,83	1264269,22	Картометрический метод	7	Закрепление отсутствует
325	402918,98	1264225,05	402918,98	1264225,05	Картометрический метод	7	Закрепление отсутствует
326	402894,82	1264179,76	402894,82	1264179,76	Картометрический метод	7	Закрепление отсутствует
327	402876,00	1264101,39	402876,02	1264101,38	Картометрический метод	7	Закрепление отсутствует
328	402895,85	1264093,91	402895,85	1264093,91	Картометрический метод	7	Закрепление отсутствует
329	-	-	402893,20	1264087,74	Картометрический метод	7	Закрепление отсутствует
330	-	-	402888,84	1264077,61	Картометрический метод	7	Закрепление отсутствует
331	402887,13	1264073,65	402887,13	1264073,65	Картометрический метод	7	Закрепление отсутствует
332	402876,11	1264079,79	402876,11	1264079,79	Картометрический	7	Закрепление

Сведения о местоположении измененных (уточненных) границ объекта

1. Система координат МСК 47 зона 1

2. Сведения о характерных точках границ объекта

Обозначение характерных точек границ	Существующие координаты, м		Измененные (уточненные) координаты, м		Метод определения координат характерной точки	Средняя квадратическая погрешность положения	Описание обозначения точки на местности
	X	Y	X	Y			
					метод		отсутствует
333	402872,17	1264085,44	402872,17	1264085,44	Картометрический метод	7	Закрепление отсутствует
334	402851,27	1264008,41	402851,27	1264008,41	Картометрический метод	7	Закрепление отсутствует
335	402855,56	1264003,73	402855,56	1264003,73	Картометрический метод	7	Закрепление отсутствует
336	402882,09	1263977,53	402882,09	1263977,53	Картометрический метод	7	Закрепление отсутствует
337	402885,13	1263975,83	402891,89	1263972,05	Картометрический метод	7	Закрепление отсутствует
338	402942,78	1264057,29	402900,48	1263985,99	Картометрический метод	7	Закрепление отсутствует
339	-	-	402926,14	1264022,63	Картометрический метод	7	Закрепление отсутствует
340	-	-	402936,96	1264038,10	Картометрический метод	7	Закрепление отсутствует
300	402976,03	1264104,24	402946,94	1264052,35	Картометрический метод	7	Закрепление отсутствует
							-
341	406684,90	1264935,37	406684,90	1264935,37	Картометрический метод	7	Закрепление отсутствует
342	406620,83	1265169,60	406620,83	1265169,60	Картометрический метод	7	Закрепление отсутствует
343	406625,35	1265170,65	406625,35	1265170,65	Картометрический метод	7	Закрепление отсутствует
344	406647,22	1265201,88	406647,22	1265201,88	Картометрический метод	7	Закрепление отсутствует
345	406605,57	1265326,78	406605,57	1265326,78	Картометрический метод	7	Закрепление отсутствует
346	406579,22	1265321,23	406579,22	1265321,23	Картометрический метод	7	Закрепление отсутствует
347	406565,75	1265373,10	406565,75	1265373,10	Картометрический метод	7	Закрепление отсутствует
348	406579,56	1265376,22	406579,56	1265376,22	Картометрический метод	7	Закрепление отсутствует
349	406569,98	1265427,76	406569,98	1265427,76	Картометрический метод	7	Закрепление отсутствует
350	406579,55	1265445,35	406579,55	1265445,35	Картометрический метод	7	Закрепление отсутствует
351	406584,48	1265454,40	406584,48	1265454,40	Картометрический метод	7	Закрепление отсутствует
352	406474,13	1265533,21	406545,39	1265482,32	Картометрический метод	7	Закрепление отсутствует
353	-	-	406494,29	1265510,16	Картометрический метод	7	Закрепление отсутствует
354	-	-	406374,36	1265604,46	Картометрический метод	7	Закрепление отсутствует
355	406341,85	1265627,68	406341,85	1265627,68	Картометрический метод	7	Закрепление отсутствует
356	406263,44	1265686,12	406339,51	1265631,87	Картометрический метод	7	Закрепление отсутствует
357	406242,36	1265723,81	406319,83	1265647,34	Картометрический	7	Закрепление

Сведения о местоположении измененных (уточненных) границ объекта

1. Система координат МСК 47 зона 1

2. Сведения о характерных точках границ объекта

Обозначение характерных точек границ	Существующие координаты, м		Измененные (уточненные) координаты, м		Метод определения координат характерной точки	Средняя квадратическая погрешность положения	Описание обозначения точки на местности
	X	Y	X	Y			
					метод		отсутствует
358	406228,55	1265734,51	406299,58	1265676,23	Картометрический метод	7	Закрепление отсутствует
359	406244,68	1265751,53	406223,35	1265790,10	Картометрический метод	7	Закрепление отсутствует
360	406187,14	1265766,72	406187,14	1265766,72	Картометрический метод	7	Закрепление отсутствует
361	406185,31	1265768,14	406185,31	1265768,14	Картометрический метод	7	Закрепление отсутствует
362	406197,25	1265780,44	406197,25	1265780,44	Картометрический метод	7	Закрепление отсутствует
363	406180,20	1265799,23	406180,20	1265799,23	Картометрический метод	7	Закрепление отсутствует
364	406165,79	1265783,28	406165,79	1265783,28	Картометрический метод	7	Закрепление отсутствует
365	406123,84	1265815,78	406128,46	1265812,20	Картометрический метод	7	Закрепление отсутствует
366	406132,56	1265855,36	406136,58	1265847,96	Картометрический метод	7	Закрепление отсутствует
367	406108,70	1265868,40	406040,95	1265894,01	Картометрический метод	7	Закрепление отсутствует
368	406101,98	1265866,58	406021,09	1265903,42	Картометрический метод	7	Закрепление отсутствует
369	406093,95	1265870,44	406015,86	1265908,20	Картометрический метод	7	Закрепление отсутствует
370	406089,13	1265878,00	405971,22	1265883,00	Картометрический метод	7	Закрепление отсутствует
371	405966,38	1265935,68	405966,20	1265908,08	Картометрический метод	7	Закрепление отсутствует
372	405964,03	1265935,65	405848,41	1265964,81	Картометрический метод	7	Закрепление отсутствует
373	405703,55	1266056,85	405703,10	1266033,98	Картометрический метод	7	Закрепление отсутствует
374	405628,47	1266094,13	405634,44	1266066,61	Картометрический метод	7	Закрепление отсутствует
375	405585,15	1265925,87	405605,99	1265909,67	Картометрический метод	7	Закрепление отсутствует
376	-	-	405518,31	1265861,89	Картометрический метод	7	Закрепление отсутствует
377	-	-	405509,48	1265869,92	Картометрический метод	7	Закрепление отсутствует
378	405362,05	1265760,90	405362,05	1265760,90	Картометрический метод	7	Закрепление отсутствует
379	405408,90	1265715,25	405408,90	1265715,25	Картометрический метод	7	Закрепление отсутствует
380	405522,65	1265593,02	405522,65	1265593,02	Картометрический метод	7	Закрепление отсутствует
381	405681,70	1265436,07	405681,70	1265436,07	Картометрический метод	7	Закрепление отсутствует
382	405718,73	1265399,54	405718,73	1265399,54	Картометрический метод	7	Закрепление отсутствует
383	405794,29	1265449,53	405783,96	1265442,70	Картометрический метод	7	Закрепление отсутствует

Сведения о местоположении измененных (уточненных) границ объекта

1. Система координат МСК 47 зона 1

2. Сведения о характерных точках границ объекта

Обозначение характерных точек границ	Существующие координаты, м		Измененные (уточненные) координаты, м		Метод определения координат характерной точки	Средняя квадратическая погрешность положения	Описание обозначения точки на местности
	X	Y	X	Y			
384	405805,51	1265446,87	405788,58	1265441,19	Картометрический метод	7	Закрепление отсутствует
385	405867,20	1265476,73	405799,01	1265439,99	Картометрический метод	7	Закрепление отсутствует
386	405887,07	1265486,89	405807,63	1265441,19	Картометрический метод	7	Закрепление отсутствует
387	405919,32	1265501,15	405817,33	1265445,18	Картометрический метод	7	Закрепление отсутствует
388	405997,83	1265530,69	405890,41	1265476,91	Картометрический метод	7	Закрепление отсутствует
389	406017,80	1265536,31	405956,90	1265503,05	Картометрический метод	7	Закрепление отсутствует
390	406032,28	1265540,35	406005,26	1265522,06	Картометрический метод	7	Закрепление отсутствует
391	406039,86	1265541,99	406019,67	1265527,73	Картометрический метод	7	Закрепление отсутствует
392	406084,69	1265546,56	406024,92	1265530,10	Картометрический метод	7	Закрепление отсутствует
393	406093,87	1265546,67	406031,48	1265532,11	Картометрический метод	7	Закрепление отсутствует
394	406103,03	1265545,75	406034,85	1265532,76	Картометрический метод	7	Закрепление отсутствует
395	406111,12	1265544,09	406042,53	1265533,31	Картометрический метод	7	Закрепление отсутствует
396	406117,29	1265542,24	406105,18	1265533,28	Картометрический метод	7	Закрепление отсутствует
397	406119,25	1265541,54	406111,21	1265533,08	Картометрический метод	7	Закрепление отсутствует
398	406102,79	1265560,27	406124,39	1265533,56	Картометрический метод	7	Закрепление отсутствует
399	406135,78	1265587,14	406130,94	1265534,63	Картометрический метод	7	Закрепление отсутствует
400	406157,40	1265559,79	406139,60	1265537,85	Картометрический метод	7	Закрепление отсутствует
401	406176,52	1265574,49	406148,74	1265544,13	Картометрический метод	7	Закрепление отсутствует
402	406179,83	1265572,57	406155,92	1265552,58	Картометрический метод	7	Закрепление отсутствует
403	-	-	406163,24	1265562,20	Картометрический метод	7	Закрепление отсутствует
404	-	-	406166,81	1265565,91	Картометрический метод	7	Закрепление отсутствует
405	-	-	406171,75	1265569,26	Картометрический метод	7	Закрепление отсутствует
406	-	-	406179,79	1265572,47	Картометрический метод	7	Закрепление отсутствует
407	406178,86	1265570,13	406178,86	1265570,13	Картометрический метод	7	Закрепление отсутствует
408	406170,91	1265543,68	406170,91	1265543,68	Картометрический метод	7	Закрепление отсутствует
409	406171,29	1265537,52	406171,29	1265537,52	Картометрический метод	7	Закрепление отсутствует
410	406177,67	1265528,57	406177,67	1265528,57	Картометрический	7	Закрепление

Сведения о местоположении измененных (уточненных) границ объекта

1. Система координат МСК 47 зона 1

2. Сведения о характерных точках границ объекта

Обозначение характерных точек границ	Существующие координаты, м		Измененные (уточненные) координаты, м		Метод определения координат характерной точки	Средняя квадратическая погрешность положения	Описание обозначения точки на местности
	X	Y	X	Y			
					метод		отсутствует
411	406187,81	1265523,01	406187,81	1265523,01	Картометрический метод	7	Закрепление отсутствует
412	406204,51	1265516,08	406204,51	1265516,08	Картометрический метод	7	Закрепление отсутствует
413	406244,04	1265514,89	406244,04	1265514,89	Картометрический метод	7	Закрепление отсутствует
414	406259,60	1265508,20	406259,60	1265508,20	Картометрический метод	7	Закрепление отсутствует
415	406281,14	1265496,75	406281,14	1265496,75	Картометрический метод	7	Закрепление отсутствует
416	406301,72	1265487,83	406301,72	1265487,83	Картометрический метод	7	Закрепление отсутствует
417	406305,46	1265492,52	406305,46	1265492,52	Картометрический метод	7	Закрепление отсутствует
418	406307,78	1265495,35	406307,78	1265495,35	Картометрический метод	7	Закрепление отсутствует
419	406329,99	1265479,37	406329,99	1265479,37	Картометрический метод	7	Закрепление отсутствует
420	406353,45	1265459,18	406353,45	1265459,18	Картометрический метод	7	Закрепление отсутствует
421	406372,44	1265444,86	406372,44	1265444,86	Картометрический метод	7	Закрепление отсутствует
422	406397,19	1265414,53	406397,19	1265414,53	Картометрический метод	7	Закрепление отсутствует
423	406412,26	1265389,45	406412,26	1265389,45	Картометрический метод	7	Закрепление отсутствует
424	406423,10	1265367,70	406423,10	1265367,70	Картометрический метод	7	Закрепление отсутствует
425	406426,87	1265360,14	406426,87	1265360,14	Картометрический метод	7	Закрепление отсутствует
426	406431,64	1265362,36	406431,64	1265362,36	Картометрический метод	7	Закрепление отсутствует
427	406443,55	1265324,58	406443,55	1265324,58	Картометрический метод	7	Закрепление отсутствует
428	406455,53	1265273,28	406455,53	1265273,28	Картометрический метод	7	Закрепление отсутствует
429	406463,84	1265241,02	406463,83	1265241,03	Картометрический метод	7	Закрепление отсутствует
430	406461,72	1265240,36	406461,72	1265240,36	Картометрический метод	7	Закрепление отсутствует
431	406462,74	1265234,92	406462,75	1265234,92	Картометрический метод	7	Закрепление отсутствует
432	406465,84	1265224,34	406465,85	1265224,34	Картометрический метод	7	Закрепление отсутствует
433	406467,97	1265224,96	406467,97	1265224,96	Картометрический метод	7	Закрепление отсутствует
434	406477,33	1265188,70	406477,33	1265188,70	Картометрический метод	7	Закрепление отсутствует
435	406492,08	1265139,53	406492,08	1265139,53	Картометрический метод	7	Закрепление отсутствует
436	406514,64	1265074,96	406514,64	1265074,96	Картометрический метод	7	Закрепление отсутствует

Сведения о местоположении измененных (уточненных) границ объекта

1. Система координат МСК 47 зона 1

2. Сведения о характерных точках границ объекта

Обозначение характерных точек границ	Существующие координаты, м		Измененные (уточненные) координаты, м		Метод определения координат характерной точки	Средняя квадратическая погрешность положения	Описание обозначения точки на местности
	X	Y	X	Y			
437	406532,10	1265039,88	406532,10	1265039,88	Картометрический метод	7	Закрепление отсутствует
438	406538,09	1265028,37	406537,17	1265030,14	Картометрический метод	7	Закрепление отсутствует
439	-	-	406533,00	1265025,20	Картометрический метод	7	Закрепление отсутствует
440	406530,26	1265023,49	406530,26	1265023,49	Картометрический метод	7	Закрепление отсутствует
441	406524,12	1265019,62	406524,12	1265019,62	Картометрический метод	7	Закрепление отсутствует
442	406537,80	1264995,56	406537,80	1264995,56	Картометрический метод	7	Закрепление отсутствует
443	406549,15	1265004,58	406538,81	1264993,10	Картометрический метод	7	Закрепление отсутствует
444	406532,69	1264987,88	406532,69	1264987,88	Картометрический метод	7	Закрепление отсутствует
445	406545,84	1264969,61	406545,84	1264969,61	Картометрический метод	7	Закрепление отсутствует
446	406550,87	1264960,48	406550,87	1264960,48	Картометрический метод	7	Закрепление отсутствует
447	406572,18	1264932,99	406572,18	1264932,99	Картометрический метод	7	Закрепление отсутствует
448	406582,19	1264943,76	406596,17	1264896,30	Картометрический метод	7	Закрепление отсутствует
449	406580,47	1264945,54	406609,92	1264873,85	Картометрический метод	7	Закрепление отсутствует
450	406625,54	1264886,66	406625,54	1264886,66	Картометрический метод	7	Закрепление отсутствует
341	406684,90	1264935,37	406684,90	1264935,37	Картометрический метод	7	Закрепление отсутствует
							-
451	403196,10	1264920,48	403196,10	1264920,48	Картометрический метод	7	Закрепление отсутствует
452	403203,25	1264952,32	403200,11	1264923,32	Картометрический метод	7	Закрепление отсутствует
453	403205,88	1264971,01	403205,36	1264951,20	Картометрический метод	7	Закрепление отсутствует
454	-	-	403206,59	1264958,89	Картометрический метод	7	Закрепление отсутствует
455	-	-	403210,41	1264982,88	Картометрический метод	7	Закрепление отсутствует
456	-	-	403210,87	1264985,76	Картометрический метод	7	Закрепление отсутствует
457	403217,74	1265006,07	403217,74	1265006,07	Картометрический метод	7	Закрепление отсутствует
458	403224,91	1265041,66	403224,91	1265041,66	Картометрический метод	7	Закрепление отсутствует
459	403229,70	1265064,05	403229,70	1265064,05	Картометрический метод	7	Закрепление отсутствует
460	403235,57	1265066,04	403235,57	1265066,04	Картометрический метод	7	Закрепление отсутствует
461	403238,15	1265089,06	403238,15	1265089,06	Картометрический метод	7	Закрепление отсутствует

Сведения о местоположении измененных (уточненных) границ объекта

1. Система координат МСК 47 зона 1

2. Сведения о характерных точках границ объекта

Обозначение характерных точек границ	Существующие координаты, м		Измененные (уточненные) координаты, м		Метод определения координат характерной точки	Средняя квадратическая погрешность положения	Описание обозначения точки на местности
	X	Y	X	Y			
462	403240,18	1265112,21	403240,18	1265112,21	Картометрический метод	7	Закрепление отсутствует
463	403241,43	1265132,42	403241,43	1265132,42	Картометрический метод	7	Закрепление отсутствует
464	403239,62	1265191,41	403240,93	1265132,47	Картометрический метод	7	Закрепление отсутствует
465	403238,18	1265203,19	403236,48	1265136,38	Картометрический метод	7	Закрепление отсутствует
466	403234,71	1265214,98	403236,05	1265180,61	Картометрический метод	7	Закрепление отсутствует
467	403228,04	1265233,35	403235,56	1265188,81	Картометрический метод	7	Закрепление отсутствует
468	403227,03	1265238,07	403234,42	1265197,33	Картометрический метод	7	Закрепление отсутствует
469	-	-	403232,64	1265205,74	Картометрический метод	7	Закрепление отсутствует
470	-	-	403230,23	1265213,98	Картометрический метод	7	Закрепление отсутствует
471	-	-	403227,38	1265221,59	Картометрический метод	7	Закрепление отсутствует
472	-	-	403221,21	1265235,79	Картометрический метод	7	Закрепление отсутствует
473	403218,95	1265237,72	403218,95	1265237,72	Картометрический метод	7	Закрепление отсутствует
474	403218,50	1265248,04	403218,64	1265244,78	Картометрический метод	7	Закрепление отсутствует
475	403218,81	1265250,39	403099,67	1265264,42	Картометрический метод	7	Закрепление отсутствует
476	403097,30	1265256,70	403097,30	1265256,70	Картометрический метод	7	Закрепление отсутствует
477	403089,40	1265248,85	403089,40	1265248,85	Картометрический метод	7	Закрепление отсутствует
478	403084,77	1265235,40	403084,77	1265235,40	Картометрический метод	7	Закрепление отсутствует
479	403085,70	1265214,58	403085,70	1265214,58	Картометрический метод	7	Закрепление отсутствует
480	403103,30	1265181,70	403103,30	1265181,70	Картометрический метод	7	Закрепление отсутствует
481	403112,58	1265172,43	403112,58	1265172,43	Картометрический метод	7	Закрепление отсутствует
482	403121,83	1265171,50	403121,83	1265171,50	Картометрический метод	7	Закрепление отсутствует
483	403129,25	1265174,27	403129,25	1265174,27	Картометрический метод	7	Закрепление отсутствует
484	403143,12	1265178,45	403143,12	1265178,45	Картометрический метод	7	Закрепление отсутствует
485	403153,71	1265180,42	403153,71	1265180,42	Картометрический метод	7	Закрепление отсутствует
486	403141,03	1265153,59	403141,03	1265153,59	Картометрический метод	7	Закрепление отсутствует
487	403161,63	1265140,13	403161,63	1265140,13	Картометрический метод	7	Закрепление отсутствует
488	403161,99	1265080,85	403161,99	1265080,85	Картометрический	7	Закрепление

Сведения о местоположении измененных (уточненных) границ объекта

1. Система координат МСК 47 зона 1

2. Сведения о характерных точках границ объекта

Обозначение характерных точек границ	Существующие координаты, м		Измененные (уточненные) координаты, м		Метод определения координат характерной точки	Средняя квадратическая погрешность положения	Описание обозначения точки на местности
	X	Y	X	Y			
					метод		отсутствует
489	403157,76	1265054,69	403157,76	1265054,69	Картометрический метод	7	Закрепление отсутствует
490	403155,50	1265039,15	403155,50	1265039,15	Картометрический метод	7	Закрепление отсутствует
491	403154,65	1265033,34	403154,65	1265033,34	Картометрический метод	7	Закрепление отсутствует
492	403170,51	1265014,48	403170,51	1265014,48	Картометрический метод	7	Закрепление отсутствует
493	403198,34	1264980,27	403198,34	1264980,27	Картометрический метод	7	Закрепление отсутствует
494	403184,12	1264921,85	403184,12	1264921,85	Картометрический метод	7	Закрепление отсутствует
451	403196,10	1264920,48	403196,10	1264920,48	Картометрический метод	7	Закрепление отсутствует
							-
495	403221,48	1265270,98	403221,48	1265270,98	Картометрический метод	7	Закрепление отсутствует
496	403232,73	1265288,79	403232,73	1265288,79	Картометрический метод	7	Закрепление отсутствует
497	403238,97	1265298,30	403238,97	1265298,30	Картометрический метод	7	Закрепление отсутствует
498	403243,29	1265305,78	403243,29	1265305,78	Картометрический метод	7	Закрепление отсутствует
499	-	-	403245,04	1265308,67	Картометрический метод	7	Закрепление отсутствует
500	403260,58	1265334,31	403260,58	1265334,31	Картометрический метод	7	Закрепление отсутствует
501	403257,49	1265335,12	403257,49	1265335,12	Картометрический метод	7	Закрепление отсутствует
502	403261,86	1265343,50	403261,86	1265343,50	Картометрический метод	7	Закрепление отсутствует
503	403266,50	1265361,36	403266,50	1265361,36	Картометрический метод	7	Закрепление отсутствует
504	403280,03	1265412,96	403280,03	1265412,96	Картометрический метод	7	Закрепление отсутствует
505	403278,19	1265413,45	403278,19	1265413,45	Картометрический метод	7	Закрепление отсутствует
506	403287,04	1265460,54	403287,04	1265460,54	Картометрический метод	7	Закрепление отсутствует
507	403285,58	1265460,86	403285,58	1265460,87	Картометрический метод	7	Закрепление отсутствует
508	403287,71	1265489,37	403287,71	1265489,37	Картометрический метод	7	Закрепление отсутствует
509	403287,97	1265490,90	403294,24	1265527,83	Картометрический метод	7	Закрепление отсутствует
510	403287,74	1265637,01	403294,48	1265550,31	Картометрический метод	7	Закрепление отсутствует
511	403294,91	1265636,95	403294,91	1265636,95	Картометрический метод	7	Закрепление отсутствует
512	403293,55	1265667,02	403293,55	1265667,02	Картометрический метод	7	Закрепление отсутствует
513	403287,91	1265667,65	403291,99	1265701,00	Картометрический	7	Закрепление

Сведения о местоположении измененных (уточненных) границ объекта

1. Система координат МСК 47 зона 1

2. Сведения о характерных точках границ объекта

Обозначение характерных точек границ	Существующие координаты, м		Измененные (уточненные) координаты, м		Метод определения координат характерной точки	Средняя квадратическая погрешность положения	Описание обозначения точки на местности
	X	Y	X	Y			
					метод		отсутствует
514	403289,58	1265765,77	403289,58	1265765,77	Картометрический метод	7	Закрепление отсутствует
515	403290,45	1265848,47	403290,45	1265848,46	Картометрический метод	7	Закрепление отсутствует
516	403291,87	1265848,26	403291,88	1265848,35	Картометрический метод	7	Закрепление отсутствует
517	-	-	403293,34	1265858,25	Картометрический метод	7	Закрепление отсутствует
518	403296,28	1265878,09	403296,28	1265878,09	Картометрический метод	7	Закрепление отсутствует
519	403301,89	1265916,97	403301,89	1265916,97	Картометрический метод	7	Закрепление отсутствует
520	403304,76	1265929,80	403304,76	1265929,80	Картометрический метод	7	Закрепление отсутствует
521	403303,34	1265930,02	403303,34	1265930,02	Картометрический метод	7	Закрепление отсутствует
522	403303,57	1265931,10	403303,57	1265931,10	Картометрический метод	7	Закрепление отсутствует
523	403306,28	1265930,65	403306,28	1265930,65	Картометрический метод	7	Закрепление отсутствует
524	403307,23	1265936,37	403307,23	1265936,37	Картометрический метод	7	Закрепление отсутствует
525	403304,75	1265936,78	403304,75	1265936,78	Картометрический метод	7	Закрепление отсутствует
526	403314,66	1265984,09	403314,66	1265984,08	Картометрический метод	7	Закрепление отсутствует
527	403315,52	1265983,94	403315,52	1265983,94	Картометрический метод	7	Закрепление отсутствует
528	403317,93	1265993,45	403317,93	1265993,45	Картометрический метод	7	Закрепление отсутствует
529	403316,67	1265993,67	403316,67	1265993,68	Картометрический метод	7	Закрепление отсутствует
530	403319,92	1266009,19	403319,92	1266009,19	Картометрический метод	7	Закрепление отсутствует
531	403323,49	1266036,07	403323,48	1266036,05	Картометрический метод	7	Закрепление отсутствует
532	403328,98	1266035,17	403328,98	1266035,17	Картометрический метод	7	Закрепление отсутствует
533	403329,95	1266043,58	403329,95	1266043,58	Картометрический метод	7	Закрепление отсутствует
534	403329,99	1266051,90	403329,99	1266051,90	Картометрический метод	7	Закрепление отсутствует
535	403330,08	1266053,26	403330,08	1266053,26	Картометрический метод	7	Закрепление отсутствует
536	-	-	403330,64	1266058,66	Картометрический метод	7	Закрепление отсутствует
537	403331,82	1266070,01	403331,82	1266070,01	Картометрический метод	7	Закрепление отсутствует
538	403332,18	1266074,12	403332,18	1266074,12	Картометрический метод	7	Закрепление отсутствует
539	403329,11	1266074,47	403329,11	1266074,48	Картометрический метод	7	Закрепление отсутствует

Сведения о местоположении измененных (уточненных) границ объекта

1. Система координат МСК 47 зона 1

2. Сведения о характерных точках границ объекта

Обозначение характерных точек границ	Существующие координаты, м		Измененные (уточненные) координаты, м		Метод определения координат характерной точки	Средняя квадратическая погрешность положения	Описание обозначения точки на местности
	X	Y	X	Y			
540	403335,73	1266111,69	403335,73	1266111,69	Картометрический метод	7	Закрепление отсутствует
541	403338,96	1266110,83	403336,95	1266111,37	Картометрический метод	7	Закрепление отсутствует
542	403339,94	1266114,49	403337,73	1266115,07	Картометрический метод	7	Закрепление отсутствует
543	403336,40	1266115,43	403336,40	1266115,43	Картометрический метод	7	Закрепление отсутствует
544	403339,63	1266133,56	403339,63	1266133,56	Картометрический метод	7	Закрепление отсутствует
545	403345,47	1266156,02	403345,47	1266156,02	Картометрический метод	7	Закрепление отсутствует
546	403347,32	1266154,80	403347,32	1266154,80	Картометрический метод	7	Закрепление отсутствует
547	403356,65	1266197,71	403356,65	1266197,71	Картометрический метод	7	Закрепление отсутствует
548	403358,32	1266203,96	403358,32	1266203,96	Картометрический метод	7	Закрепление отсутствует
549	403350,45	1266205,60	403350,45	1266205,60	Картометрический метод	7	Закрепление отсутствует
550	403305,65	1266215,00	403305,65	1266215,00	Картометрический метод	7	Закрепление отсутствует
551	403318,85	1266282,37	403318,85	1266282,37	Картометрический метод	7	Закрепление отсутствует
552	403255,98	1266297,65	403255,98	1266297,65	Картометрический метод	7	Закрепление отсутствует
553	403246,25	1266255,98	403246,25	1266255,98	Картометрический метод	7	Закрепление отсутствует
554	403224,90	1266260,23	403224,90	1266260,23	Картометрический метод	7	Закрепление отсутствует
555	403210,78	1266207,09	403210,78	1266207,09	Картометрический метод	7	Закрепление отсутствует
556	403198,20	1266159,72	403198,20	1266159,72	Картометрический метод	7	Закрепление отсутствует
557	403267,95	1266142,48	403267,95	1266142,48	Картометрический метод	7	Закрепление отсутствует
558	403253,58	1266091,37	403253,58	1266091,37	Картометрический метод	7	Закрепление отсутствует
559	403249,77	1266077,88	403249,77	1266077,88	Картометрический метод	7	Закрепление отсутствует
560	403247,62	1266070,25	403247,62	1266070,25	Картометрический метод	7	Закрепление отсутствует
561	403247,75	1266042,09	403247,75	1266042,09	Картометрический метод	7	Закрепление отсутствует
562	403242,90	1265968,26	403242,90	1265968,26	Картометрический метод	7	Закрепление отсутствует
563	403228,11	1265927,71	403228,11	1265927,71	Картометрический метод	7	Закрепление отсутствует
564	403210,15	1265848,75	403210,15	1265848,75	Картометрический метод	7	Закрепление отсутствует
565	403211,98	1265801,55	403211,98	1265801,55	Картометрический метод	7	Закрепление отсутствует
566	403215,38	1265800,98	403215,38	1265800,98	Картометрический	7	Закрепление

Сведения о местоположении измененных (уточненных) границ объекта

1. Система координат МСК 47 зона 1

2. Сведения о характерных точках границ объекта

Обозначение характерных точек границ	Существующие координаты, м		Измененные (уточненные) координаты, м		Метод определения координат характерной точки	Средняя квадратическая погрешность положения	Описание обозначения точки на местности
	X	Y	X	Y			
					метод		отсутствует
567	403209,29	1265737,89	403209,29	1265737,89	Картометрический метод	7	Закрепление отсутствует
568	403201,52	1265699,67	403201,52	1265699,67	Картометрический метод	7	Закрепление отсутствует
569	403204,37	1265672,16	403204,37	1265672,16	Картометрический метод	7	Закрепление отсутствует
570	403202,37	1265640,55	403202,37	1265640,55	Картометрический метод	7	Закрепление отсутствует
571	403211,41	1265639,85	403211,41	1265639,85	Картометрический метод	7	Закрепление отсутствует
572	403211,54	1265627,82	403211,54	1265627,82	Картометрический метод	7	Закрепление отсутствует
573	403212,05	1265581,05	403212,05	1265581,05	Картометрический метод	7	Закрепление отсутствует
574	403204,52	1265527,59	403204,52	1265527,59	Картометрический метод	7	Закрепление отсутствует
575	403203,71	1265521,85	403203,71	1265521,85	Картометрический метод	7	Закрепление отсутствует
576	403198,29	1265522,47	403198,29	1265522,47	Картометрический метод	7	Закрепление отсутствует
577	403187,08	1265445,71	403187,08	1265445,71	Картометрический метод	7	Закрепление отсутствует
578	403188,04	1265445,51	403188,03	1265445,50	Картометрический метод	7	Закрепление отсутствует
579	403181,35	1265384,74	403181,35	1265384,74	Картометрический метод	7	Закрепление отсутствует
580	403179,76	1265369,96	403179,76	1265369,96	Картометрический метод	7	Закрепление отсутствует
581	403179,00	1265369,57	403179,00	1265369,57	Картометрический метод	7	Закрепление отсутствует
582	403169,57	1265364,56	403169,57	1265364,56	Картометрический метод	7	Закрепление отсутствует
583	403148,29	1265349,14	403148,29	1265349,14	Картометрический метод	7	Закрепление отсутствует
584	403141,01	1265337,20	403141,01	1265337,20	Картометрический метод	7	Закрепление отсутствует
585	403134,49	1265326,48	403134,49	1265326,48	Картометрический метод	7	Закрепление отсутствует
586	403129,41	1265313,08	403129,41	1265313,08	Картометрический метод	7	Закрепление отсутствует
587	403118,62	1265285,91	403118,62	1265285,91	Картометрический метод	7	Закрепление отсутствует
588	403137,74	1265283,51	403137,74	1265283,51	Картометрический метод	7	Закрепление отсутствует
589	403157,48	1265275,14	403157,48	1265275,14	Картометрический метод	7	Закрепление отсутствует
590	403164,04	1265273,70	403164,04	1265273,70	Картометрический метод	7	Закрепление отсутствует
591	403179,18	1265276,00	403179,18	1265276,00	Картометрический метод	7	Закрепление отсутствует
592	403181,00	1265284,67	403181,00	1265284,67	Картометрический метод	7	Закрепление отсутствует

Сведения о местоположении измененных (уточненных) границ объекта

1. Система координат МСК 47 зона 1

2. Сведения о характерных точках границ объекта

Обозначение характерных точек границ	Существующие координаты, м		Измененные (уточненные) координаты, м		Метод определения координат характерной точки	Средняя квадратическая погрешность положения	Описание обозначения точки на местности
	X	Y	X	Y			
495	403221,48	1265270,98	403221,48	1265270,98	Картометрический метод	7	Закрепление отсутствует
							-
593	405952,29	1265986,74	405930,80	1266085,81	Картометрический метод	7	Закрепление отсутствует
594	405926,43	1266099,30	405851,46	1266108,92	Картометрический метод	7	Закрепление отсутствует
595	405850,35	1266126,97	405831,46	1266117,95	Картометрический метод	7	Закрепление отсутствует
596	405751,20	1266079,62	405751,20	1266079,62	Картометрический метод	7	Закрепление отсутствует
597	-	-	405815,10	1266050,10	Картометрический метод	7	Закрепление отсутствует
598	-	-	405811,99	1266033,51	Картометрический метод	7	Закрепление отсутствует
599	-	-	405863,96	1266013,98	Картометрический метод	7	Закрепление отсутствует
600	-	-	405866,81	1266026,22	Картометрический метод	7	Закрепление отсутствует
601	-	-	405950,35	1265987,63	Картометрический метод	7	Закрепление отсутствует
593	405952,29	1265986,74	405930,80	1266085,81	Картометрический метод	7	Закрепление отсутствует
							-
602	403395,36	1266355,43	403232,60	1266587,37	Картометрический метод	7	Закрепление отсутствует
603	403223,30	1266590,65	403223,30	1266590,65	Картометрический метод	7	Закрепление отсутствует
604	403214,85	1266586,28	403214,85	1266586,28	Картометрический метод	7	Закрепление отсутствует
605	403207,30	1266573,98	403207,30	1266573,98	Картометрический метод	7	Закрепление отсутствует
606	403206,75	1266573,10	403206,75	1266573,10	Картометрический метод	7	Закрепление отсутствует
607	403202,73	1266566,53	403202,73	1266566,53	Картометрический метод	7	Закрепление отсутствует
608	403195,40	1266559,20	403195,40	1266559,20	Картометрический метод	7	Закрепление отсутствует
609	403188,65	1266558,07	403188,65	1266558,07	Картометрический метод	7	Закрепление отсутствует
610	403170,05	1266563,15	403170,05	1266563,15	Картометрический метод	7	Закрепление отсутствует
611	403161,60	1266558,65	403161,60	1266558,65	Картометрический метод	7	Закрепление отсутствует
612	403159,33	1266549,05	403159,33	1266549,05	Картометрический метод	7	Закрепление отсутствует
613	403167,80	1266537,80	403167,80	1266537,80	Картометрический метод	7	Закрепление отсутствует
614	403177,57	1266519,50	403177,57	1266519,50	Картометрический метод	7	Закрепление отсутствует
615	403173,16	1266502,30	403173,16	1266502,31	Картометрический метод	7	Закрепление отсутствует
616	403159,55	1266503,53	403159,55	1266503,53	Картометрический	7	Закрепление

Сведения о местоположении измененных (уточненных) границ объекта

1. Система координат МСК 47 зона 1

2. Сведения о характерных точках границ объекта

Обозначение характерных точек границ	Существующие координаты, м		Измененные (уточненные) координаты, м		Метод определения координат характерной точки	Средняя квадратическая погрешность положения	Описание обозначения точки на местности
	X	Y	X	Y			
					метод		отсутствует
617	403158,12	1266474,27	403158,12	1266474,27	Картометрический метод	7	Закрепление отсутствует
618	403157,85	1266469,17	403157,85	1266469,17	Картометрический метод	7	Закрепление отсутствует
619	403165,95	1266466,98	403165,95	1266466,98	Картометрический метод	7	Закрепление отсутствует
620	403172,62	1266466,45	403172,62	1266466,45	Картометрический метод	7	Закрепление отсутствует
621	403183,05	1266461,60	403183,05	1266461,60	Картометрический метод	7	Закрепление отсутствует
622	403192,70	1266458,95	403192,70	1266458,95	Картометрический метод	7	Закрепление отсутствует
623	403267,45	1266438,33	403197,97	1266457,50	Картометрический метод	7	Закрепление отсутствует
624	403263,63	1266423,40	403206,76	1266485,02	Картометрический метод	7	Закрепление отсутствует
625	403248,35	1266355,65	403229,06	1266554,24	Картометрический метод	7	Закрепление отсутствует
626	403311,20	1266340,37	403238,99	1266585,46	Картометрический метод	7	Закрепление отсутствует
602	403395,36	1266355,43	403232,60	1266587,37	Картометрический метод	7	Закрепление отсутствует
							-
627	403460,82	1266423,59	403460,82	1266423,59	Картометрический метод	7	Закрепление отсутствует
628	403475,41	1266452,17	403475,41	1266452,17	Картометрический метод	7	Закрепление отсутствует
629	403459,91	1266459,10	403459,91	1266459,10	Картометрический метод	7	Закрепление отсутствует
630	403457,35	1266460,24	403457,35	1266460,24	Картометрический метод	7	Закрепление отсутствует
631	403442,80	1266428,88	403442,80	1266428,88	Картометрический метод	7	Закрепление отсутствует
632	403446,07	1266427,92	403446,07	1266427,92	Картометрический метод	7	Закрепление отсутствует
627	403460,82	1266423,59	403460,82	1266423,59	Картометрический метод	7	Закрепление отсутствует
							-
633	403539,51	1266785,48	403539,51	1266785,48	Картометрический метод	7	Закрепление отсутствует
634	403538,42	1266763,33	403538,42	1266763,33	Картометрический метод	7	Закрепление отсутствует
635	403528,98	1266704,62	403528,98	1266704,62	Картометрический метод	7	Закрепление отсутствует
636	403507,53	1266619,58	403507,53	1266619,58	Картометрический метод	7	Закрепление отсутствует
637	403497,55	1266570,43	403497,55	1266570,43	Картометрический метод	7	Закрепление отсутствует
638	403469,86	1266482,94	403469,86	1266482,94	Картометрический метод	7	Закрепление отсутствует
639	403471,92	1266486,68	403471,92	1266486,68	Картометрический метод	7	Закрепление отсутствует

Сведения о местоположении измененных (уточненных) границ объекта

1. Система координат МСК 47 зона 1

2. Сведения о характерных точках границ объекта

Обозначение характерных точек границ	Существующие координаты, м		Измененные (уточненные) координаты, м		Метод определения координат характерной точки	Средняя квадратическая погрешность положения	Описание обозначения точки на местности
	X	Y	X	Y			
640	403503,18	1266539,76	403539,94	1266598,35	Картометрический метод	7	Закрепление отсутствует
641	403543,09	1266603,37	403543,09	1266603,37	Картометрический метод	7	Закрепление отсутствует
642	403555,91	1266623,79	403555,14	1266622,57	Картометрический метод	7	Закрепление отсутствует
643	403590,51	1266673,23	403595,42	1266679,49	Картометрический метод	7	Закрепление отсутствует
644	403624,27	1266716,25	403624,27	1266716,27	Картометрический метод	7	Закрепление отсутствует
645	403623,78	1266735,42	403623,78	1266735,42	Картометрический метод	7	Закрепление отсутствует
646	403561,73	1266741,93	403561,73	1266741,93	Картометрический метод	7	Закрепление отсутствует
647	403554,07	1266784,05	403554,07	1266784,05	Картометрический метод	7	Закрепление отсутствует
648	403543,45	1266785,40	403543,45	1266785,40	Картометрический метод	7	Закрепление отсутствует
633	403539,51	1266785,48	403539,51	1266785,48	Картометрический метод	7	Закрепление отсутствует
							-
649	405190,94	1271236,91	405190,94	1271236,91	Картометрический метод	7	Закрепление отсутствует
650	405192,74	1271237,87	405192,75	1271237,86	Картометрический метод	7	Закрепление отсутствует
651	405216,40	1271210,33	405216,40	1271210,33	Картометрический метод	7	Закрепление отсутствует
652	405218,17	1271208,27	405218,17	1271208,27	Картометрический метод	7	Закрепление отсутствует
653	405298,29	1271248,24	405298,29	1271248,24	Картометрический метод	7	Закрепление отсутствует
654	405289,12	1271278,07	405289,12	1271278,07	Картометрический метод	7	Закрепление отсутствует
655	405234,45	1271407,73	405234,45	1271407,73	Картометрический метод	7	Закрепление отсутствует
656	405100,82	1271696,60	405100,82	1271696,60	Картометрический метод	7	Закрепление отсутствует
657	405100,12	1271724,15	405100,12	1271724,15	Картометрический метод	7	Закрепление отсутствует
658	405055,67	1271789,73	405055,67	1271789,73	Картометрический метод	7	Закрепление отсутствует
659	404989,95	1271876,55	404989,95	1271876,55	Картометрический метод	7	Закрепление отсутствует
660	404973,59	1271906,41	404973,59	1271906,41	Картометрический метод	7	Закрепление отсутствует
661	404963,28	1271902,27	404963,28	1271902,27	Картометрический метод	7	Закрепление отсутствует
662	404951,09	1271896,55	404951,09	1271896,55	Картометрический метод	7	Закрепление отсутствует
663	404948,89	1271895,51	404945,68	1271900,28	Картометрический метод	7	Закрепление отсутствует
664	404944,07	1271902,67	404944,07	1271902,67	Картометрический метод	7	Закрепление отсутствует

Сведения о местоположении измененных (уточненных) границ объекта

1. Система координат МСК 47 зона 1

2. Сведения о характерных точках границ объекта

Обозначение характерных точек границ	Существующие координаты, м		Измененные (уточненные) координаты, м		Метод определения координат характерной точки	Средняя квадратическая погрешность положения	Описание обозначения точки на местности
	X	Y	X	Y			
665	404934,67	1271897,60	404934,67	1271897,60	Картометрический метод	7	Закрепление отсутствует
666	404933,24	1271896,52	404933,60	1271896,79	Картометрический метод	7	Закрепление отсутствует
667	-	-	404931,95	1271898,61	Картометрический метод	7	Закрепление отсутствует
668	404919,28	1271919,05	404919,28	1271919,05	Картометрический метод	7	Закрепление отсутствует
669	404909,49	1271912,10	404909,49	1271912,10	Картометрический метод	7	Закрепление отсутствует
670	404896,31	1271934,63	404896,31	1271934,63	Картометрический метод	7	Закрепление отсутствует
671	404901,75	1271937,30	404901,75	1271937,30	Картометрический метод	7	Закрепление отсутствует
672	404918,42	1271944,23	404918,42	1271944,23	Картометрический метод	7	Закрепление отсутствует
673	404902,97	1271964,71	404902,97	1271964,71	Картометрический метод	7	Закрепление отсутствует
674	404890,35	1271969,24	404890,35	1271969,24	Картометрический метод	7	Закрепление отсутствует
675	404881,92	1271965,62	404881,92	1271965,62	Картометрический метод	7	Закрепление отсутствует
676	404879,84	1271969,85	404879,84	1271969,85	Картометрический метод	7	Закрепление отсутствует
677	404869,41	1271991,73	404869,41	1271991,73	Картометрический метод	7	Закрепление отсутствует
678	404864,52	1272058,55	404864,52	1272058,55	Картометрический метод	7	Закрепление отсутствует
679	404887,93	1272065,12	404887,93	1272065,12	Картометрический метод	7	Закрепление отсутствует
680	404824,20	1272207,65	404824,20	1272207,65	Картометрический метод	7	Закрепление отсутствует
681	404800,00	1272186,65	404800,00	1272186,65	Картометрический метод	7	Закрепление отсутствует
682	404782,47	1272173,45	404782,47	1272173,45	Картометрический метод	7	Закрепление отсутствует
683	404783,75	1272185,73	404783,75	1272185,73	Картометрический метод	7	Закрепление отсутствует
684	-	-	404781,41	1272183,93	Картометрический метод	7	Закрепление отсутствует
685	-	-	404774,78	1272178,84	Картометрический метод	7	Закрепление отсутствует
686	404772,29	1272176,92	404772,29	1272176,92	Картометрический метод	7	Закрепление отсутствует
687	404765,54	1272173,77	404765,54	1272173,77	Картометрический метод	7	Закрепление отсутствует
688	404758,24	1272180,17	404758,24	1272180,17	Картометрический метод	7	Закрепление отсутствует
689	404709,95	1272169,75	404709,95	1272169,75	Картометрический метод	7	Закрепление отсутствует
690	404657,07	1272154,37	404657,07	1272154,37	Картометрический метод	7	Закрепление отсутствует
691	-	-	404659,67	1272143,71	Картометрический	7	Закрепление

Сведения о местоположении измененных (уточненных) границ объекта

1. Система координат МСК 47 зона 1

2. Сведения о характерных точках границ объекта

Обозначение характерных точек границ	Существующие координаты, м		Измененные (уточненные) координаты, м		Метод определения координат характерной точки	Средняя квадратическая погрешность положения	Описание обозначения точки на местности
	X	Y	X	Y			
					метод		отсутствует
692	-	-	404686,28	1272034,71	Картометрический метод	7	Закрепление отсутствует
693	-	-	404701,19	1271973,66	Картометрический метод	7	Закрепление отсутствует
694	404711,00	1271933,45	404711,00	1271933,45	Картометрический метод	7	Закрепление отсутствует
695	404730,87	1271865,81	404730,87	1271865,81	Картометрический метод	7	Закрепление отсутствует
696	404751,71	1271829,25	404751,71	1271829,25	Картометрический метод	7	Закрепление отсутствует
697	404827,44	1271738,40	404827,44	1271738,40	Картометрический метод	7	Закрепление отсутствует
698	404830,74	1271723,70	404830,74	1271723,70	Картометрический метод	7	Закрепление отсутствует
699	404844,89	1271674,20	404844,89	1271674,20	Картометрический метод	7	Закрепление отсутствует
700	404861,80	1271648,26	404861,80	1271648,26	Картометрический метод	7	Закрепление отсутствует
701	404879,09	1271656,60	404879,09	1271656,60	Картометрический метод	7	Закрепление отсутствует
702	404894,63	1271660,81	404894,65	1271660,79	Картометрический метод	7	Закрепление отсутствует
703	404906,68	1271647,43	404906,68	1271647,43	Картометрический метод	7	Закрепление отсутствует
704	404886,78	1271640,65	404886,78	1271640,65	Картометрический метод	7	Закрепление отсутствует
705	404930,52	1271552,41	404930,53	1271552,41	Картометрический метод	7	Закрепление отсутствует
706	404943,41	1271536,25	404943,41	1271536,25	Картометрический метод	7	Закрепление отсутствует
707	404949,42	1271532,52	404949,42	1271532,52	Картометрический метод	7	Закрепление отсутствует
708	404955,75	1271529,88	404955,75	1271529,88	Картометрический метод	7	Закрепление отсутствует
709	404957,13	1271522,35	404957,13	1271522,35	Картометрический метод	7	Закрепление отсутствует
710	404962,38	1271513,07	404962,38	1271513,07	Картометрический метод	7	Закрепление отсутствует
711	404990,63	1271478,56	404990,63	1271478,56	Картометрический метод	7	Закрепление отсутствует
712	405021,47	1271442,24	405021,47	1271442,24	Картометрический метод	7	Закрепление отсутствует
713	-	-	405022,19	1271441,33	Картометрический метод	7	Закрепление отсутствует
714	405051,11	1271404,93	405051,11	1271404,93	Картометрический метод	7	Закрепление отсутствует
715	405062,01	1271392,98	405062,01	1271392,98	Картометрический метод	7	Закрепление отсутствует
716	-	-	405064,92	1271389,54	Картометрический метод	7	Закрепление отсутствует
717	-	-	405090,32	1271408,19	Картометрический метод	7	Закрепление отсутствует

Сведения о местоположении измененных (уточненных) границ объекта

1. Система координат МСК 47 зона 1

2. Сведения о характерных точках границ объекта

Обозначение характерных точек границ	Существующие координаты, м		Измененные (уточненные) координаты, м		Метод определения координат характерной точки	Средняя квадратическая погрешность положения	Описание обозначения точки на местности
	X	Y	X	Y			
718	-	-	405097,28	1271413,30	Картометрический метод	7	Закрепление отсутствует
719	-	-	405112,79	1271387,57	Картометрический метод	7	Закрепление отсутствует
720	-	-	405115,25	1271381,49	Картометрический метод	7	Закрепление отсутствует
721	-	-	405117,58	1271374,54	Картометрический метод	7	Закрепление отсутствует
722	-	-	405119,65	1271367,51	Картометрический метод	7	Закрепление отсутствует
723	-	-	405121,46	1271360,41	Картометрический метод	7	Закрепление отсутствует
724	-	-	405122,95	1271353,55	Картометрический метод	7	Закрепление отсутствует
725	-	-	405123,95	1271348,15	Картометрический метод	7	Закрепление отсутствует
726	-	-	405124,88	1271342,11	Картометрический метод	7	Закрепление отсутствует
727	-	-	405125,46	1271337,57	Картометрический метод	7	Закрепление отсутствует
728	-	-	405125,90	1271332,76	Картометрический метод	7	Закрепление отсутствует
729	-	-	405127,16	1271316,17	Картометрический метод	7	Закрепление отсутствует
730	405136,95	1271304,60	405136,95	1271304,60	Картометрический метод	7	Закрепление отсутствует
731	405156,23	1271281,44	405156,23	1271281,44	Картометрический метод	7	Закрепление отсутствует
732	405159,55	1271277,43	405159,55	1271277,44	Картометрический метод	7	Закрепление отсутствует
733	405155,46	1271275,71	405155,46	1271275,71	Картометрический метод	7	Закрепление отсутствует
734	405155,44	1271275,70	405155,44	1271275,70	Картометрический метод	7	Закрепление отсутствует
649	405190,94	1271236,91	405190,94	1271236,91	Картометрический метод	7	Закрепление отсутствует
							-
735	404798,53	1272207,65	404798,53	1272207,65	Картометрический метод	7	Закрепление отсутствует
736	404830,55	1272231,20	404830,55	1272231,20	Картометрический метод	7	Закрепление отсутствует
737	404814,60	1272290,23	404814,60	1272290,23	Картометрический метод	7	Закрепление отсутствует
738	404796,30	1272297,78	404796,30	1272297,78	Картометрический метод	7	Закрепление отсутствует
739	404776,12	1272312,23	404776,12	1272312,23	Картометрический метод	7	Закрепление отсутствует
740	404756,03	1272296,20	404756,03	1272296,20	Картометрический метод	7	Закрепление отсутствует
741	404738,77	1272330,25	404738,77	1272330,25	Картометрический метод	7	Закрепление отсутствует
742	404703,70	1272448,93	404703,70	1272448,93	Картометрический метод	7	Закрепление отсутствует

Сведения о местоположении измененных (уточненных) границ объекта

1. Система координат МСК 47 зона 1

2. Сведения о характерных точках границ объекта

Обозначение характерных точек границ	Существующие координаты, м		Измененные (уточненные) координаты, м		Метод определения координат характерной точки	Средняя квадратическая погрешность положения	Описание обозначения точки на местности
	X	Y	X	Y			
743	404692,80	1272514,45	404692,80	1272514,45	Картометрический метод	7	Закрепление отсутствует
744	404704,45	1272540,68	404704,45	1272540,68	Картометрический метод	7	Закрепление отсутствует
745	404698,20	1272567,45	404698,20	1272567,45	Картометрический метод	7	Закрепление отсутствует
746	404700,93	1272577,48	404700,93	1272577,48	Картометрический метод	7	Закрепление отсутствует
747	404689,50	1272619,70	404689,50	1272619,70	Картометрический метод	7	Закрепление отсутствует
748	404684,55	1272687,22	404687,52	1272646,65	Картометрический метод	7	Закрепление отсутствует
749	404667,08	1272771,74	404677,40	1272681,27	Картометрический метод	7	Закрепление отсутствует
750	-	-	404666,41	1272719,29	Картометрический метод	7	Закрепление отсутствует
751	-	-	404655,84	1272755,88	Картометрический метод	7	Закрепление отсутствует
752	-	-	404653,50	1272763,96	Картометрический метод	7	Закрепление отсутствует
753	-	-	404641,80	1272762,06	Картометрический метод	7	Закрепление отсутствует
754	404641,36	1272763,51	404641,36	1272763,51	Картометрический метод	7	Закрепление отсутствует
755	404626,46	1272758,98	404626,46	1272758,98	Картометрический метод	7	Закрепление отсутствует
756	404605,94	1272758,47	404605,94	1272758,47	Картометрический метод	7	Закрепление отсутствует
757	404600,22	1272777,42	404600,22	1272777,42	Картометрический метод	7	Закрепление отсутствует
758	404633,27	1272789,61	404633,46	1272789,68	Картометрический метод	7	Закрепление отсутствует
759	404645,77	1272794,05	404645,77	1272794,05	Картометрический метод	7	Закрепление отсутствует
760	404638,85	1272821,98	404638,85	1272821,98	Картометрический метод	7	Закрепление отсутствует
761	404608,73	1272816,95	404608,73	1272816,95	Картометрический метод	7	Закрепление отсутствует
762	404593,90	1272818,00	404593,90	1272818,00	Картометрический метод	7	Закрепление отсутствует
763	404580,97	1272845,05	404580,97	1272845,05	Картометрический метод	7	Закрепление отсутствует
764	404617,85	1272852,65	404617,85	1272852,65	Картометрический метод	7	Закрепление отсутствует
765	404610,35	1272896,98	404610,35	1272896,98	Картометрический метод	7	Закрепление отсутствует
766	404619,05	1272901,90	404619,05	1272901,90	Картометрический метод	7	Закрепление отсутствует
767	404630,70	1272924,78	404623,54	1272910,72	Картометрический метод	7	Закрепление отсутствует
768	404665,00	1272993,35	404613,86	1272948,36	Картометрический метод	7	Закрепление отсутствует
769	404591,69	1272941,22	404591,69	1272941,22	Картометрический	7	Закрепление

Сведения о местоположении измененных (уточненных) границ объекта

1. Система координат МСК 47 зона 1

2. Сведения о характерных точках границ объекта

Обозначение характерных точек границ	Существующие координаты, м		Измененные (уточненные) координаты, м		Метод определения координат характерной точки	Средняя квадратическая погрешность положения	Описание обозначения точки на местности
	X	Y	X	Y			
					метод		отсутствует
770	404578,07	1272989,21	404578,07	1272989,21	Картометрический метод	7	Закрепление отсутствует
771	404562,45	1272983,86	404562,45	1272983,86	Картометрический метод	7	Закрепление отсутствует
772	404549,91	1273014,50	404550,83	1273012,25	Картометрический метод	7	Закрепление отсутствует
773	-	-	404532,53	1273051,37	Картометрический метод	7	Закрепление отсутствует
774	404521,94	1273073,86	404521,94	1273073,86	Картометрический метод	7	Закрепление отсутствует
775	-	-	404521,23	1273075,64	Картометрический метод	7	Закрепление отсутствует
776	-	-	404536,32	1273082,67	Картометрический метод	7	Закрепление отсутствует
777	-	-	404532,95	1273090,75	Картометрический метод	7	Закрепление отсутствует
778	-	-	404517,90	1273084,00	Картометрический метод	7	Закрепление отсутствует
779	404510,05	1273103,66	404510,05	1273103,66	Картометрический метод	7	Закрепление отсутствует
780	404482,76	1273118,27	404482,76	1273118,27	Картометрический метод	7	Закрепление отсутствует
781	404461,27	1273092,13	404461,27	1273092,13	Картометрический метод	7	Закрепление отсутствует
782	-	-	404457,55	1273084,28	Картометрический метод	7	Закрепление отсутствует
783	404453,02	1273074,68	404453,02	1273074,68	Картометрический метод	7	Закрепление отсутствует
784	404442,64	1273061,45	404442,64	1273061,45	Картометрический метод	7	Закрепление отсутствует
785	404422,66	1273047,96	404422,66	1273047,96	Картометрический метод	7	Закрепление отсутствует
786	-	-	404419,17	1273046,08	Картометрический метод	7	Закрепление отсутствует
787	404406,07	1273039,03	404406,07	1273039,03	Картометрический метод	7	Закрепление отсутствует
788	404417,70	1272997,30	404417,70	1272997,30	Картометрический метод	7	Закрепление отсутствует
789	404429,79	1272943,62	404429,79	1272943,62	Картометрический метод	7	Закрепление отсутствует
790	404434,75	1272946,28	404434,75	1272946,28	Картометрический метод	7	Закрепление отсутствует
791	404447,66	1272916,41	404447,66	1272916,41	Картометрический метод	7	Закрепление отсутствует
792	404449,16	1272909,76	404449,16	1272909,76	Картометрический метод	7	Закрепление отсутствует
793	-	-	404472,20	1272825,37	Картометрический метод	7	Закрепление отсутствует
794	404472,33	1272824,89	404472,33	1272824,89	Картометрический метод	7	Закрепление отсутствует
795	404473,15	1272821,18	404473,15	1272821,18	Картометрический метод	7	Закрепление отсутствует

Сведения о местоположении измененных (уточненных) границ объекта

1. Система координат МСК 47 зона 1

2. Сведения о характерных точках границ объекта

Обозначение характерных точек границ	Существующие координаты, м		Измененные (уточненные) координаты, м		Метод определения координат характерной точки	Средняя квадратическая погрешность положения	Описание обозначения точки на местности
	X	Y	X	Y			
796	404471,63	1272820,73	404471,63	1272820,73	Картометрический метод	7	Закрепление отсутствует
797	-	-	404478,38	1272803,56	Картометрический метод	7	Закрепление отсутствует
798	404486,22	1272783,61	404486,22	1272783,61	Картометрический метод	7	Закрепление отсутствует
799	404475,88	1272780,98	404475,88	1272780,98	Картометрический метод	7	Закрепление отсутствует
800	404480,14	1272762,22	404480,14	1272762,22	Картометрический метод	7	Закрепление отсутствует
801	404497,64	1272761,76	404497,64	1272761,76	Картометрический метод	7	Закрепление отсутствует
802	-	-	404500,11	1272729,48	Картометрический метод	7	Закрепление отсутствует
803	404503,96	1272679,31	404503,96	1272679,31	Картометрический метод	7	Закрепление отсутствует
804	404526,98	1272682,27	404526,98	1272682,27	Картометрический метод	7	Закрепление отсутствует
805	404548,56	1272595,45	404548,56	1272595,45	Картометрический метод	7	Закрепление отсутствует
806	404531,68	1272590,81	404531,68	1272590,81	Картометрический метод	7	Закрепление отсутствует
807	404536,06	1272574,77	404536,06	1272574,77	Картометрический метод	7	Закрепление отсутствует
808	404552,61	1272579,30	404552,61	1272579,30	Картометрический метод	7	Закрепление отсутствует
809	404571,57	1272503,73	404571,57	1272503,73	Картометрический метод	7	Закрепление отсутствует
810	404591,50	1272507,78	404591,50	1272507,78	Картометрический метод	7	Закрепление отсутствует
811	404603,29	1272465,32	404603,29	1272465,32	Картометрический метод	7	Закрепление отсутствует
812	404610,59	1272467,30	404610,59	1272467,30	Картометрический метод	7	Закрепление отсутствует
813	404618,02	1272440,75	404618,02	1272440,75	Картометрический метод	7	Закрепление отсутствует
814	404598,81	1272435,10	404598,81	1272435,10	Картометрический метод	7	Закрепление отсутствует
815	404603,10	1272420,82	404603,10	1272420,82	Картометрический метод	7	Закрепление отсутствует
816	404575,81	1272412,01	404575,81	1272412,01	Картометрический метод	7	Закрепление отсутствует
817	404579,73	1272395,28	404579,73	1272395,28	Картометрический метод	7	Закрепление отсутствует
818	404588,04	1272362,57	404588,04	1272362,57	Картометрический метод	7	Закрепление отсутствует
819	-	-	404621,62	1272370,65	Картометрический метод	7	Закрепление отсутствует
820	404635,51	1272373,99	404635,51	1272373,99	Картометрический метод	7	Закрепление отсутствует
821	404640,54	1272355,17	404640,54	1272355,17	Картометрический метод	7	Закрепление отсутствует
822	404644,03	1272344,20	404644,03	1272344,20	Картометрический	7	Закрепление

Сведения о местоположении измененных (уточненных) границ объекта

1. Система координат МСК 47 зона 1

2. Сведения о характерных точках границ объекта

Обозначение характерных точек границ	Существующие координаты, м		Измененные (уточненные) координаты, м		Метод определения координат характерной точки	Средняя квадратическая погрешность положения	Описание обозначения точки на местности
	X	Y	X	Y			
					метод		отсутствует
823	404659,57	1272349,48	404659,57	1272349,48	Картометрический метод	7	Закрепление отсутствует
824	404663,35	1272338,59	404663,35	1272338,59	Картометрический метод	7	Закрепление отсутствует
825	404673,17	1272310,36	404673,17	1272310,36	Картометрический метод	7	Закрепление отсутствует
826	404690,44	1272266,49	404690,44	1272266,49	Картометрический метод	7	Закрепление отсутствует
827	-	-	404687,13	1272265,35	Картометрический метод	7	Закрепление отсутствует
828	404678,19	1272262,09	404678,19	1272262,09	Картометрический метод	7	Закрепление отсутствует
829	404686,12	1272240,72	404686,12	1272240,72	Картометрический метод	7	Закрепление отсутствует
830	404688,27	1272234,91	404661,73	1272234,32	Картометрический метод	7	Закрепление отсутствует
831	404688,83	1272232,66	404640,19	1272228,70	Картометрический метод	7	Закрепление отсутствует
832	404640,87	1272220,81	404613,40	1272221,72	Картометрический метод	7	Закрепление отсутствует
833	404615,18	1272214,47	404615,18	1272214,47	Картометрический метод	7	Закрепление отсутствует
834	404622,08	1272186,66	404622,08	1272186,66	Картометрический метод	7	Закрепление отсутствует
835	-	-	404622,11	1272186,56	Картометрический метод	7	Закрепление отсутствует
836	404623,88	1272187,20	404623,88	1272187,20	Картометрический метод	7	Закрепление отсутствует
837	404646,89	1272194,91	404627,50	1272188,51	Картометрический метод	7	Закрепление отсутствует
838	-	-	404647,17	1272195,00	Картометрический метод	7	Закрепление отсутствует
839	404655,59	1272160,42	404655,59	1272160,42	Картометрический метод	7	Закрепление отсутствует
840	-	-	404660,70	1272162,22	Картометрический метод	7	Закрепление отсутствует
841	404661,16	1272162,39	404661,16	1272162,39	Картометрический метод	7	Закрепление отсутствует
842	404715,20	1272178,27	404715,20	1272178,27	Картометрический метод	7	Закрепление отсутствует
843	404760,66	1272191,62	404760,66	1272191,62	Картометрический метод	7	Закрепление отсутствует
844	404785,55	1272202,95	404785,55	1272202,95	Картометрический метод	7	Закрепление отсутствует
735	404798,53	1272207,65	404798,53	1272207,65	Картометрический метод	7	Закрепление отсутствует
							-
845	404302,56	1272541,33	404302,56	1272541,33	Картометрический метод	7	Закрепление отсутствует
846	404303,76	1272546,14	404303,76	1272546,14	Картометрический метод	7	Закрепление отсутствует
847	-	-	404310,54	1272569,88	Картометрический	7	Закрепление

Сведения о местоположении измененных (уточненных) границ объекта

1. Система координат МСК 47 зона 1

2. Сведения о характерных точках границ объекта

Обозначение характерных точек границ	Существующие координаты, м		Измененные (уточненные) координаты, м		Метод определения координат характерной точки	Средняя квадратическая погрешность положения	Описание обозначения точки на местности
	X	Y	X	Y			
					метод		отсутствует
848	-	-	404319,77	1272602,17	Картометрический метод	7	Закрепление отсутствует
849	404321,12	1272606,91	404321,12	1272606,91	Картометрический метод	7	Закрепление отсутствует
850	404317,33	1272669,43	404317,33	1272669,43	Картометрический метод	7	Закрепление отсутствует
851	404320,00	1272711,14	404320,00	1272711,14	Картометрический метод	7	Закрепление отсутствует
852	404320,77	1272735,61	404320,77	1272735,61	Картометрический метод	7	Закрепление отсутствует
853	404321,11	1272788,13	404321,11	1272788,13	Картометрический метод	7	Закрепление отсутствует
854	404322,93	1272802,35	404322,93	1272802,35	Картометрический метод	7	Закрепление отсутствует
855	404324,95	1272813,68	404324,95	1272813,68	Картометрический метод	7	Закрепление отсутствует
856	404327,65	1272838,50	404327,65	1272838,50	Картометрический метод	7	Закрепление отсутствует
857	404327,75	1272851,50	404327,75	1272851,50	Картометрический метод	7	Закрепление отсутствует
858	404326,98	1272867,80	404326,98	1272867,80	Картометрический метод	7	Закрепление отсутствует
859	404326,34	1272873,26	404326,34	1272873,26	Картометрический метод	7	Закрепление отсутствует
860	404327,09	1272880,11	404327,09	1272880,11	Картометрический метод	7	Закрепление отсутствует
861	404327,49	1272901,15	404327,49	1272901,15	Картометрический метод	7	Закрепление отсутствует
862	404328,73	1272908,31	404328,73	1272908,31	Картометрический метод	7	Закрепление отсутствует
863	-	-	404324,42	1272907,74	Картометрический метод	7	Закрепление отсутствует
864	404319,14	1272907,03	404319,14	1272907,03	Картометрический метод	7	Закрепление отсутствует
865	-	-	404319,17	1272914,99	Картометрический метод	7	Закрепление отсутствует
866	404319,22	1272929,92	404319,22	1272929,92	Картометрический метод	7	Закрепление отсутствует
867	404329,93	1272930,38	404329,93	1272930,38	Картометрический метод	7	Закрепление отсутствует
868	404328,98	1272954,71	404328,98	1272954,71	Картометрический метод	7	Закрепление отсутствует
869	404328,47	1272966,71	404328,47	1272966,71	Картометрический метод	7	Закрепление отсутствует
870	404302,03	1272973,51	404302,03	1272973,51	Картометрический метод	7	Закрепление отсутствует
871	404277,65	1272972,52	404277,65	1272972,52	Картометрический метод	7	Закрепление отсутствует
872	404241,35	1272968,80	404242,03	1272968,87	Картометрический метод	7	Закрепление отсутствует
873	404212,20	1272968,88	404236,38	1272944,40	Картометрический метод	7	Закрепление отсутствует

Сведения о местоположении измененных (уточненных) границ объекта

1. Система координат МСК 47 зона 1

2. Сведения о характерных точках границ объекта

Обозначение характерных точек границ	Существующие координаты, м		Измененные (уточненные) координаты, м		Метод определения координат характерной точки	Средняя квадратическая погрешность положения	Описание обозначения точки на местности
	X	Y	X	Y			
874	-	-	404212,97	1272920,50	Картометрический метод	7	Закрепление отсутствует
875	404213,32	1272898,50	404213,32	1272898,50	Картометрический метод	7	Закрепление отсутствует
876	404214,55	1272846,50	404214,55	1272846,50	Картометрический метод	7	Закрепление отсутствует
877	404218,37	1272835,06	404218,37	1272835,06	Картометрический метод	7	Закрепление отсутствует
878	404224,95	1272812,88	404224,95	1272812,88	Картометрический метод	7	Закрепление отсутствует
879	404260,18	1272774,40	404260,18	1272774,40	Картометрический метод	7	Закрепление отсутствует
880	404262,82	1272708,30	404262,82	1272708,30	Картометрический метод	7	Закрепление отсутствует
881	404259,55	1272691,20	404261,07	1272699,08	Картометрический метод	7	Закрепление отсутствует
882	404254,45	1272677,67	404264,12	1272690,71	Картометрический метод	7	Закрепление отсутствует
883	404244,50	1272648,30	404269,81	1272650,81	Картометрический метод	7	Закрепление отсутствует
884	404236,80	1272624,90	404271,72	1272646,71	Картометрический метод	7	Закрепление отсутствует
885	404240,30	1272591,85	404270,76	1272640,83	Картометрический метод	7	Закрепление отсутствует
886	404243,27	1272569,95	404268,70	1272639,55	Картометрический метод	7	Закрепление отсутствует
887	404248,15	1272553,72	404257,07	1272628,35	Картометрический метод	7	Закрепление отсутствует
888	404256,95	1272546,40	404258,67	1272581,18	Картометрический метод	7	Закрепление отсутствует
889	404262,52	1272544,22	404259,38	1272575,00	Картометрический метод	7	Закрепление отсутствует
890	404269,42	1272543,13	404266,81	1272566,64	Картометрический метод	7	Закрепление отсутствует
891	404277,21	1272524,01	404277,21	1272524,01	Картометрический метод	7	Закрепление отсутствует
892	404287,15	1272531,68	404287,15	1272531,68	Картометрический метод	7	Закрепление отсутствует
845	404302,56	1272541,33	404302,56	1272541,33	Картометрический метод	7	Закрепление отсутствует
							-
893	404639,95	1273204,00	404639,95	1273204,00	Картометрический метод	7	Закрепление отсутствует
894	404625,32	1273234,57	404625,32	1273234,57	Картометрический метод	7	Закрепление отсутствует
895	404583,30	1273248,30	404583,30	1273248,30	Картометрический метод	7	Закрепление отсутствует
896	-	-	404587,56	1273258,54	Картометрический метод	7	Закрепление отсутствует
897	-	-	404586,44	1273259,48	Картометрический метод	7	Закрепление отсутствует
898	-	-	404583,07	1273262,30	Картометрический метод	7	Закрепление отсутствует

Сведения о местоположении измененных (уточненных) границ объекта

1. Система координат МСК 47 зона 1

2. Сведения о характерных точках границ объекта

Обозначение характерных точек границ	Существующие координаты, м		Измененные (уточненные) координаты, м		Метод определения координат характерной точки	Средняя квадратическая погрешность положения	Описание обозначения точки на местности
	X	Y	X	Y			
899	-	-	404578,56	1273266,07	Картометрический метод	7	Закрепление отсутствует
900	-	-	404577,81	1273266,69	Картометрический метод	7	Закрепление отсутствует
901	-	-	404578,28	1273268,10	Картометрический метод	7	Закрепление отсутствует
902	-	-	404584,07	1273285,46	Картометрический метод	7	Закрепление отсутствует
903	-	-	404585,32	1273289,21	Картометрический метод	7	Закрепление отсутствует
904	-	-	404586,03	1273288,08	Картометрический метод	7	Закрепление отсутствует
905	404597,61	1273282,59	404597,61	1273282,59	Картометрический метод	7	Закрепление отсутствует
906	404599,86	1273287,14	404599,86	1273287,14	Картометрический метод	7	Закрепление отсутствует
907	404613,46	1273288,10	404613,46	1273288,10	Картометрический метод	7	Закрепление отсутствует
908	404624,66	1273288,80	404624,66	1273288,80	Картометрический метод	7	Закрепление отсутствует
909	404626,24	1273297,22	404626,24	1273297,22	Картометрический метод	7	Закрепление отсутствует
910	404631,92	1273295,43	404631,92	1273295,43	Картометрический метод	7	Закрепление отсутствует
911	404635,37	1273296,01	404635,37	1273296,01	Картометрический метод	7	Закрепление отсутствует
912	-	-	404637,10	1273308,72	Картометрический метод	7	Закрепление отсутствует
913	-	-	404642,10	1273307,97	Картометрический метод	7	Закрепление отсутствует
914	-	-	404647,47	1273305,59	Картометрический метод	7	Закрепление отсутствует
915	-	-	404656,40	1273301,62	Картометрический метод	7	Закрепление отсутствует
916	-	-	404665,33	1273290,98	Картометрический метод	7	Закрепление отсутствует
917	404667,85	1273290,55	404667,85	1273290,55	Картометрический метод	7	Закрепление отсутствует
918	404684,70	1273320,12	404684,70	1273320,12	Картометрический метод	7	Закрепление отсутствует
919	404661,15	1273356,85	404661,15	1273356,85	Картометрический метод	7	Закрепление отсутствует
920	404647,13	1273425,60	404647,13	1273425,60	Картометрический метод	7	Закрепление отсутствует
921	404538,52	1273509,60	404538,52	1273509,60	Картометрический метод	7	Закрепление отсутствует
922	404493,32	1273497,20	404493,32	1273497,20	Картометрический метод	7	Закрепление отсутствует
923	404418,85	1273471,50	404418,85	1273471,50	Картометрический метод	7	Закрепление отсутствует
924	404409,22	1273488,75	404411,12	1273463,55	Картометрический метод	7	Закрепление отсутствует
925	404403,72	1273504,03	404402,39	1273461,95	Картометрический	7	Закрепление

Сведения о местоположении измененных (уточненных) границ объекта

1. Система координат МСК 47 зона 1

2. Сведения о характерных точках границ объекта

Обозначение характерных точек границ	Существующие координаты, м		Измененные (уточненные) координаты, м		Метод определения координат характерной точки	Средняя квадратическая погрешность положения	Описание обозначения точки на местности
	X	Y	X	Y			
					метод		отсутствует
926	404381,03	1273523,73	404384,14	1273465,93	Картометрический метод	7	Закрепление отсутствует
927	404349,57	1273518,15	404370,00	1273477,24	Картометрический метод	7	Закрепление отсутствует
928	404298,72	1273509,68	404375,16	1273477,15	Картометрический метод	7	Закрепление отсутствует
929	-	-	404371,21	1273515,13	Картометрический метод	7	Закрепление отсутствует
930	-	-	404305,36	1273505,31	Картометрический метод	7	Закрепление отсутствует
931	-	-	404302,24	1273480,29	Картометрический метод	7	Закрепление отсутствует
932	-	-	404332,17	1273478,13	Картометрический метод	7	Закрепление отсутствует
933	-	-	404331,75	1273475,45	Картометрический метод	7	Закрепление отсутствует
934	-	-	404319,06	1273466,72	Картометрический метод	7	Закрепление отсутствует
935	-	-	404298,05	1273472,27	Картометрический метод	7	Закрепление отсутствует
936	404297,30	1273431,42	404297,30	1273431,42	Картометрический метод	7	Закрепление отсутствует
937	404292,33	1273409,20	404292,33	1273409,20	Картометрический метод	7	Закрепление отсутствует
938	404306,97	1273356,96	404306,97	1273356,96	Картометрический метод	7	Закрепление отсутствует
939	404319,99	1273313,13	404319,99	1273313,13	Картометрический метод	7	Закрепление отсутствует
940	404322,84	1273303,52	404322,84	1273303,52	Картометрический метод	7	Закрепление отсутствует
941	404352,07	1273200,03	404352,07	1273200,03	Картометрический метод	7	Закрепление отсутствует
942	404360,29	1273175,48	404360,29	1273175,48	Картометрический метод	7	Закрепление отсутствует
943	404363,08	1273169,27	404363,08	1273169,27	Картометрический метод	7	Закрепление отсутствует
944	404389,00	1273180,70	404364,50	1273166,04	Картометрический метод	7	Закрепление отсутствует
945	-	-	404368,99	1273168,17	Картометрический метод	7	Закрепление отсутствует
946	-	-	404383,49	1273171,84	Картометрический метод	7	Закрепление отсутствует
947	404391,21	1273175,89	404391,21	1273175,89	Картометрический метод	7	Закрепление отсутствует
948	404397,23	1273159,91	404397,23	1273159,91	Картометрический метод	7	Закрепление отсутствует
949	404375,87	1273147,41	404375,87	1273147,41	Картометрический метод	7	Закрепление отсутствует
950	404373,29	1273146,02	404373,29	1273146,02	Картометрический метод	7	Закрепление отсутствует
951	404381,37	1273127,58	404381,37	1273127,58	Картометрический метод	7	Закрепление отсутствует

Сведения о местоположении измененных (уточненных) границ объекта

1. Система координат МСК 47 зона 1

2. Сведения о характерных точках границ объекта

Обозначение характерных точек границ	Существующие координаты, м		Измененные (уточненные) координаты, м		Метод определения координат характерной точки	Средняя квадратическая погрешность положения	Описание обозначения точки на местности
	X	Y	X	Y			
952	404388,02	1273131,43	404388,02	1273131,43	Картометрический метод	7	Закрепление отсутствует
953	-	-	404394,97	1273115,21	Картометрический метод	7	Закрепление отсутствует
954	-	-	404402,90	1273096,74	Картометрический метод	7	Закрепление отсутствует
955	404405,41	1273090,89	404405,41	1273090,89	Картометрический метод	7	Закрепление отсутствует
956	404426,83	1273108,51	404426,83	1273108,51	Картометрический метод	7	Закрепление отсутствует
957	-	-	404433,71	1273121,18	Картометрический метод	7	Закрепление отсутствует
958	404445,34	1273142,57	404445,34	1273142,57	Картометрический метод	7	Закрепление отсутствует
959	-	-	404452,16	1273151,11	Картометрический метод	7	Закрепление отсутствует
960	-	-	404467,98	1273170,90	Картометрический метод	7	Закрепление отсутствует
961	404470,77	1273174,40	404470,77	1273174,40	Картометрический метод	7	Закрепление отсутствует
962	-	-	404474,67	1273178,46	Картометрический метод	7	Закрепление отсутствует
963	404479,86	1273183,87	404479,86	1273183,87	Картометрический метод	7	Закрепление отсутствует
964	404506,05	1273206,78	404506,05	1273206,78	Картометрический метод	7	Закрепление отсутствует
965	404512,82	1273199,84	404512,82	1273199,84	Картометрический метод	7	Закрепление отсутствует
966	404526,50	1273211,18	404526,50	1273211,18	Картометрический метод	7	Закрепление отсутствует
967	404529,16	1273223,84	404529,16	1273223,84	Картометрический метод	7	Закрепление отсутствует
968	404527,85	1273234,60	404527,85	1273234,60	Картометрический метод	7	Закрепление отсутствует
969	404512,83	1273249,09	404512,83	1273249,09	Картометрический метод	7	Закрепление отсутствует
970	404496,80	1273259,79	404496,80	1273259,79	Картометрический метод	7	Закрепление отсутствует
971	404489,18	1273264,41	404499,27	1273261,86	Картометрический метод	7	Закрепление отсутствует
972	404508,95	1273282,66	404509,47	1273270,38	Картометрический метод	7	Закрепление отсутствует
973	-	-	404514,21	1273280,42	Картометрический метод	7	Закрепление отсутствует
974	404514,90	1273280,13	404514,90	1273280,13	Картометрический метод	7	Закрепление отсутствует
975	404540,99	1273261,33	404540,99	1273261,33	Картометрический метод	7	Закрепление отсутствует
976	-	-	404540,46	1273253,36	Картометрический метод	7	Закрепление отсутствует
977	-	-	404538,57	1273224,46	Картометрический метод	7	Закрепление отсутствует
978	404537,39	1273206,52	404537,39	1273206,52	Картометрический	7	Закрепление

Сведения о местоположении измененных (уточненных) границ объекта

1. Система координат МСК 47 зона 1

2. Сведения о характерных точках границ объекта

Обозначение характерных точек границ	Существующие координаты, м		Измененные (уточненные) координаты, м		Метод определения координат характерной точки	Средняя квадратическая погрешность положения	Описание обозначения точки на местности
	X	Y	X	Y			
					метод		отсутствует
979	404620,40	1273199,73	404620,40	1273199,73	Картометрический метод	7	Закрепление отсутствует
893	404639,95	1273204,00	404639,95	1273204,00	Картометрический метод	7	Закрепление отсутствует
							-
980	404478,98	1273254,99	404476,96	1273256,96	Картометрический метод	7	Закрепление отсутствует
981	-	-	404457,43	1273240,63	Картометрический метод	7	Закрепление отсутствует
982	-	-	404451,93	1273247,20	Картометрический метод	7	Закрепление отсутствует
983	-	-	404408,78	1273298,24	Картометрический метод	7	Закрепление отсутствует
984	-	-	404406,27	1273339,27	Картометрический метод	7	Закрепление отсутствует
985	-	-	404424,98	1273342,51	Картометрический метод	7	Закрепление отсутствует
986	-	-	404431,03	1273343,56	Картометрический метод	7	Закрепление отсутствует
987	-	-	404433,24	1273307,40	Картометрический метод	7	Закрепление отсутствует
988	404470,68	1273263,05	404470,68	1273263,05	Картометрический метод	7	Закрепление отсутствует
980	404478,98	1273254,99	404476,96	1273256,96	Картометрический метод	7	Закрепление отсутствует
							-
989	404074,58	1273420,66	404074,57	1273444,50	Картометрический метод	7	Закрепление отсутствует
990	404077,43	1273415,93	404089,85	1273426,19	Картометрический метод	7	Закрепление отсутствует
991	404091,96	1273427,93	404091,96	1273427,93	Картометрический метод	7	Закрепление отсутствует
992	404102,49	1273434,52	404102,49	1273434,52	Картометрический метод	7	Закрепление отсутствует
993	404143,31	1273440,82	404143,31	1273440,82	Картометрический метод	7	Закрепление отсутствует
994	404129,76	1273520,90	404129,76	1273520,90	Картометрический метод	7	Закрепление отсутствует
995	404084,44	1273544,90	404084,44	1273544,90	Картометрический метод	7	Закрепление отсутствует
996	404078,15	1273560,97	404078,15	1273560,97	Картометрический метод	7	Закрепление отсутствует
997	404074,60	1273569,83	404074,60	1273569,83	Картометрический метод	7	Закрепление отсутствует
998	404071,42	1273574,24	404071,42	1273574,24	Картометрический метод	7	Закрепление отсутствует
999	404066,96	1273578,21	404066,96	1273578,21	Картометрический метод	7	Закрепление отсутствует
1000	404063,97	1273580,00	404063,97	1273580,00	Картометрический метод	7	Закрепление отсутствует
1001	404058,93	1273580,69	404058,93	1273580,69	Картометрический метод	7	Закрепление отсутствует

Сведения о местоположении измененных (уточненных) границ объекта

1. Система координат МСК 47 зона 1

2. Сведения о характерных точках границ объекта

Обозначение характерных точек границ	Существующие координаты, м		Измененные (уточненные) координаты, м		Метод определения координат характерной точки	Средняя квадратическая погрешность положения	Описание обозначения точки на местности
	X	Y	X	Y			
1002	404049,28	1273578,14	404049,28	1273578,14	Картометрический метод	7	Закрепление отсутствует
1003	404032,85	1273571,65	404032,85	1273571,65	Картометрический метод	7	Закрепление отсутствует
1004	404022,86	1273566,32	404022,86	1273566,32	Картометрический метод	7	Закрепление отсутствует
1005	404012,84	1273559,73	404012,84	1273559,73	Картометрический метод	7	Закрепление отсутствует
1006	404001,84	1273550,35	404001,84	1273550,35	Картометрический метод	7	Закрепление отсутствует
1007	403993,07	1273540,25	403993,07	1273540,25	Картометрический метод	7	Закрепление отсутствует
1008	403985,85	1273529,96	403985,85	1273529,96	Картометрический метод	7	Закрепление отсутствует
1009	403978,12	1273513,87	403978,12	1273513,87	Картометрический метод	7	Закрепление отсутствует
1010	403950,98	1273514,86	403950,98	1273514,86	Картометрический метод	7	Закрепление отсутствует
1011	403935,53	1273510,34	403935,53	1273510,34	Картометрический метод	7	Закрепление отсутствует
1012	403919,36	1273503,56	403919,36	1273503,56	Картометрический метод	7	Закрепление отсутствует
1013	403904,31	1273495,36	403904,31	1273495,36	Картометрический метод	7	Закрепление отсутствует
1014	403891,22	1273486,50	403891,22	1273486,50	Картометрический метод	7	Закрепление отсутствует
1015	403882,68	1273479,61	403882,68	1273479,61	Картометрический метод	7	Закрепление отсутствует
1016	403873,49	1273470,87	403873,49	1273470,87	Картометрический метод	7	Закрепление отсутствует
1017	403848,78	1273446,03	403848,78	1273446,03	Картометрический метод	7	Закрепление отсутствует
1018	403839,22	1273434,46	403839,22	1273434,46	Картометрический метод	7	Закрепление отсутствует
1019	403833,28	1273424,65	403833,28	1273424,65	Картометрический метод	7	Закрепление отсутствует
1020	403822,12	1273403,96	403822,12	1273403,96	Картометрический метод	7	Закрепление отсутствует
1021	403830,63	1273371,98	403830,63	1273371,98	Картометрический метод	7	Закрепление отсутствует
1022	403878,95	1273385,24	403848,12	1273376,78	Картометрический метод	7	Закрепление отсутствует
1023	403892,99	1273384,21	403847,84	1273381,63	Картометрический метод	7	Закрепление отсутствует
1024	-	-	403847,44	1273388,41	Картометрический метод	7	Закрепление отсутствует
1025	-	-	403846,99	1273396,17	Картометрический метод	7	Закрепление отсутствует
1026	-	-	403846,76	1273400,04	Картометрический метод	7	Закрепление отсутствует
1027	-	-	403847,29	1273401,43	Картометрический метод	7	Закрепление отсутствует
1028	-	-	403853,41	1273417,54	Картометрический	7	Закрепление

Сведения о местоположении измененных (уточненных) границ объекта

1. Система координат МСК 47 зона 1

2. Сведения о характерных точках границ объекта

Обозначение характерных точек границ	Существующие координаты, м		Измененные (уточненные) координаты, м		Метод определения координат характерной точки	Средняя квадратическая погрешность положения	Описание обозначения точки на местности
	X	Y	X	Y			
					метод		отсутствует
1029	-	-	403855,50	1273423,07	Картометрический метод	7	Закрепление отсутствует
1030	-	-	403870,58	1273434,97	Картометрический метод	7	Закрепление отсутствует
1031	-	-	403885,66	1273433,39	Картометрический метод	7	Закрепление отсутствует
1032	-	-	403895,18	1273419,89	Картометрический метод	7	Закрепление отсутствует
1033	-	-	403902,39	1273385,31	Картометрический метод	7	Закрепление отсутствует
1034	403902,90	1273385,36	403902,90	1273385,36	Картометрический метод	7	Закрепление отсутствует
1035	403914,07	1273389,65	403914,07	1273389,65	Картометрический метод	7	Закрепление отсутствует
1036	403920,81	1273393,93	403920,81	1273393,93	Картометрический метод	7	Закрепление отсутствует
1037	403929,26	1273402,78	403929,26	1273402,78	Картометрический метод	7	Закрепление отсутствует
1038	-	-	403930,14	1273403,15	Картометрический метод	7	Закрепление отсутствует
1039	-	-	403917,41	1273416,72	Картометрический метод	7	Закрепление отсутствует
1040	-	-	403917,41	1273427,83	Картометрический метод	7	Закрепление отсутствует
1041	-	-	403921,38	1273434,97	Картометрический метод	7	Закрепление отсутствует
1042	-	-	403929,32	1273438,94	Картометрический метод	7	Закрепление отсутствует
1043	-	-	403934,87	1273438,94	Картометрический метод	7	Закрепление отсутствует
1044	-	-	403941,22	1273430,21	Картометрический метод	7	Закрепление отсутствует
1045	-	-	403950,32	1273411,41	Картометрический метод	7	Закрепление отсутствует
1046	-	-	403966,18	1273417,90	Картометрический метод	7	Закрепление отсутствует
1047	-	-	403953,13	1273442,91	Картометрический метод	7	Закрепление отсутствует
1048	-	-	403956,31	1273454,81	Картометрический метод	7	Закрепление отсутствует
1049	-	-	403963,45	1273456,40	Картометрический метод	7	Закрепление отсутствует
1050	-	-	403972,97	1273454,02	Картометрический метод	7	Закрепление отсутствует
1051	-	-	403988,05	1273443,70	Картометрический метод	7	Закрепление отсутствует
1052	-	-	404002,58	1273432,80	Картометрический метод	7	Закрепление отсутствует
1053	404014,20	1273437,55	404014,20	1273437,55	Картометрический метод	7	Закрепление отсутствует
1054	404039,55	1273437,05	404034,07	1273437,16	Картометрический метод	7	Закрепление отсутствует

Сведения о местоположении измененных (уточненных) границ объекта

1. Система координат МСК 47 зона 1

2. Сведения о характерных точках границ объекта

Обозначение характерных точек границ	Существующие координаты, м		Измененные (уточненные) координаты, м		Метод определения координат характерной точки	Средняя квадратическая погрешность положения	Описание обозначения точки на местности
	X	Y	X	Y			
1055	404055,74	1273421,62	404031,71	1273451,64	Картометрический метод	7	Закрепление отсутствует
1056	404060,75	1273418,41	404033,30	1273474,66	Картометрический метод	7	Закрепление отсутствует
1057	404072,55	1273415,11	404041,24	1273482,59	Картометрический метод	7	Закрепление отсутствует
1058	-	-	404051,56	1273482,59	Картометрический метод	7	Закрепление отсутствует
1059	-	-	404062,67	1273473,87	Картометрический метод	7	Закрепление отсутствует
1060	-	-	404071,40	1273463,55	Картометрический метод	7	Закрепление отсутствует
989	404074,58	1273420,66	404074,57	1273444,50	Картометрический метод	7	Закрепление отсутствует
							-
1061	404269,63	1273386,13	404269,63	1273386,13	Картометрический метод	7	Закрепление отсутствует
1062	404263,54	1273413,25	404263,54	1273413,25	Картометрический метод	7	Закрепление отсутствует
1063	404259,79	1273429,96	404259,79	1273429,96	Картометрический метод	7	Закрепление отсутствует
1064	404259,76	1273439,44	404259,76	1273439,44	Картометрический метод	7	Закрепление отсутствует
1065	404259,29	1273467,38	404259,29	1273467,38	Картометрический метод	7	Закрепление отсутствует
1066	404258,82	1273495,62	404258,82	1273495,62	Картометрический метод	7	Закрепление отсутствует
1067	404258,76	1273499,38	404258,76	1273499,38	Картометрический метод	7	Закрепление отсутствует
1068	404260,49	1273510,80	404260,49	1273510,80	Картометрический метод	7	Закрепление отсутствует
1069	404265,05	1273540,95	404265,05	1273540,95	Картометрический метод	7	Закрепление отсутствует
1070	404271,43	1273570,07	404271,43	1273570,07	Картометрический метод	7	Закрепление отсутствует
1071	404284,50	1273606,30	404284,50	1273606,30	Картометрический метод	7	Закрепление отсутствует
1072	404302,86	1273641,25	404302,86	1273641,25	Картометрический метод	7	Закрепление отсутствует
1073	404320,54	1273674,89	404320,54	1273674,89	Картометрический метод	7	Закрепление отсутствует
1074	404313,30	1273678,36	404313,30	1273678,36	Картометрический метод	7	Закрепление отсутствует
1075	404321,40	1273695,48	404321,40	1273695,48	Картометрический метод	7	Закрепление отсутствует
1076	404217,35	1273699,00	404217,35	1273699,00	Картометрический метод	7	Закрепление отсутствует
1077	404228,95	1273723,18	404228,95	1273723,18	Картометрический метод	7	Закрепление отсутствует
1078	404211,77	1273729,00	404211,77	1273729,00	Картометрический метод	7	Закрепление отсутствует
1079	404194,55	1273728,75	404194,55	1273728,75	Картометрический метод	7	Закрепление отсутствует

Сведения о местоположении измененных (уточненных) границ объекта

1. Система координат МСК 47 зона 1

2. Сведения о характерных точках границ объекта

Обозначение характерных точек границ	Существующие координаты, м		Измененные (уточненные) координаты, м		Метод определения координат характерной точки	Средняя квадратическая погрешность положения	Описание обозначения точки на местности
	X	Y	X	Y			
1080	404185,70	1273720,53	404185,70	1273720,53	Картометрический метод	7	Закрепление отсутствует
1081	404183,00	1273711,17	404183,00	1273711,17	Картометрический метод	7	Закрепление отсутствует
1082	404179,50	1273686,70	404179,50	1273686,70	Картометрический метод	7	Закрепление отсутствует
1083	404174,72	1273670,05	404174,72	1273670,05	Картометрический метод	7	Закрепление отсутствует
1084	404173,75	1273647,55	404173,75	1273647,55	Картометрический метод	7	Закрепление отсутствует
1085	404168,72	1273636,07	404168,72	1273636,07	Картометрический метод	7	Закрепление отсутствует
1086	404156,95	1273622,80	404156,95	1273622,80	Картометрический метод	7	Закрепление отсутствует
1087	404154,65	1273612,40	404154,65	1273612,40	Картометрический метод	7	Закрепление отсутствует
1088	404156,00	1273596,92	404156,00	1273596,92	Картометрический метод	7	Закрепление отсутствует
1089	404166,00	1273575,85	404166,00	1273575,85	Картометрический метод	7	Закрепление отсутствует
1090	404170,07	1273571,22	404170,07	1273571,22	Картометрический метод	7	Закрепление отсутствует
1091	404193,55	1273544,73	404193,55	1273544,73	Картометрический метод	7	Закрепление отсутствует
1092	404211,30	1273516,60	404211,30	1273516,60	Картометрический метод	7	Закрепление отсутствует
1093	404211,75	1273501,33	404211,75	1273501,33	Картометрический метод	7	Закрепление отсутствует
1094	404213,35	1273490,55	404213,35	1273490,55	Картометрический метод	7	Закрепление отсутствует
1095	404216,85	1273467,68	404216,85	1273467,68	Картометрический метод	7	Закрепление отсутствует
1096	404213,32	1273450,38	404213,32	1273450,38	Картометрический метод	7	Закрепление отсутствует
1097	404208,06	1273424,56	404208,06	1273424,56	Картометрический метод	7	Закрепление отсутствует
1098	404205,36	1273411,34	404205,36	1273411,34	Картометрический метод	7	Закрепление отсутствует
1099	404202,99	1273399,71	404202,99	1273399,71	Картометрический метод	7	Закрепление отсутствует
1061	404269,63	1273386,13	404269,63	1273386,13	Картометрический метод	7	Закрепление отсутствует
							-
1100	404396,97	1273571,00	404396,97	1273571,00	Картометрический метод	7	Закрепление отсутствует
1101	404402,20	1273578,10	404402,20	1273578,10	Картометрический метод	7	Закрепление отсутствует
1102	404401,25	1273587,57	404401,25	1273587,57	Картометрический метод	7	Закрепление отсутствует
1103	404393,20	1273598,45	404393,20	1273598,45	Картометрический метод	7	Закрепление отсутствует
1104	404391,77	1273606,50	404391,77	1273606,50	Картометрический метод	7	Закрепление отсутствует

Сведения о местоположении измененных (уточненных) границ объекта

1. Система координат МСК 47 зона 1

2. Сведения о характерных точках границ объекта

Обозначение характерных точек границ	Существующие координаты, м		Измененные (уточненные) координаты, м		Метод определения координат характерной точки	Средняя квадратическая погрешность положения	Описание обозначения точки на местности
	X	Y	X	Y			
1105	404399,82	1273614,55	404399,82	1273614,55	Картометрический метод	7	Закрепление отсутствует
1106	404408,62	1273621,40	404408,62	1273621,40	Картометрический метод	7	Закрепление отсутствует
1107	404411,85	1273627,22	404411,85	1273627,22	Картометрический метод	7	Закрепление отсутствует
1108	404410,70	1273634,42	404410,70	1273634,42	Картометрический метод	7	Закрепление отсутствует
1109	404406,45	1273644,35	404406,45	1273644,35	Картометрический метод	7	Закрепление отсутствует
1110	404410,22	1273656,67	404410,22	1273656,67	Картометрический метод	7	Закрепление отсутствует
1111	404423,48	1273670,45	404423,48	1273670,45	Картометрический метод	7	Закрепление отсутствует
1112	404424,75	1273683,35	404424,75	1273683,35	Картометрический метод	7	Закрепление отсутствует
1113	404421,55	1273688,50	404421,55	1273688,50	Картометрический метод	7	Закрепление отсутствует
1114	404416,38	1273693,68	404416,38	1273693,68	Картометрический метод	7	Закрепление отсутствует
1115	404402,44	1273703,66	404402,44	1273703,66	Картометрический метод	7	Закрепление отсутствует
1116	404393,62	1273708,40	404393,62	1273708,40	Картометрический метод	7	Закрепление отсутствует
1117	404375,68	1273672,99	404375,68	1273672,99	Картометрический метод	7	Закрепление отсутствует
1118	404359,28	1273641,66	404359,28	1273641,66	Картометрический метод	7	Закрепление отсутствует
1119	404344,77	1273584,00	404344,77	1273584,00	Картометрический метод	7	Закрепление отсутствует
1120	404339,60	1273554,97	404339,60	1273554,97	Картометрический метод	7	Закрепление отсутствует
1121	404343,29	1273537,80	404343,29	1273537,80	Картометрический метод	7	Закрепление отсутствует
1122	404360,78	1273546,03	404360,78	1273546,03	Картометрический метод	7	Закрепление отсутствует
1123	404361,40	1273553,78	404361,40	1273553,78	Картометрический метод	7	Закрепление отсутствует
1124	404377,47	1273554,81	404377,47	1273554,81	Картометрический метод	7	Закрепление отсутствует
1125	404378,05	1273557,30	404378,05	1273557,30	Картометрический метод	7	Закрепление отсутствует
1126	404380,43	1273564,85	404380,43	1273564,85	Картометрический метод	7	Закрепление отсутствует
1100	404396,97	1273571,00	404396,97	1273571,00	Картометрический метод	7	Закрепление отсутствует
							-
1127	404532,31	1273576,29	404532,31	1273576,29	Картометрический метод	7	Закрепление отсутствует
1128	-	-	404498,74	1273579,72	Картометрический метод	7	Закрепление отсутствует
1129	-	-	404490,77	1273580,52	Картометрический метод	7	Закрепление отсутствует

Сведения о местоположении измененных (уточненных) границ объекта

1. Система координат МСК 47 зона 1

2. Сведения о характерных точках границ объекта

Обозначение характерных точек границ	Существующие координаты, м		Измененные (уточненные) координаты, м		Метод определения координат характерной точки	Средняя квадратическая погрешность положения	Описание обозначения точки на местности
	X	Y	X	Y			
1130	-	-	404463,70	1273583,30	Картометрический метод	7	Закрепление отсутствует
1131	-	-	404465,69	1273590,02	Картометрический метод	7	Закрепление отсутствует
1132	-	-	404487,24	1273634,73	Картометрический метод	7	Закрепление отсутствует
1133	-	-	404539,30	1273630,09	Картометрический метод	7	Закрепление отсутствует
1134	404533,00	1273582,05	404533,00	1273582,05	Картометрический метод	7	Закрепление отсутствует
1127	404532,31	1273576,29	404532,31	1273576,29	Картометрический метод	7	Закрепление отсутствует
							-
1135	-	-	418136,49	1260181,49	Картометрический метод	7	Закрепление отсутствует
1136	-	-	418124,59	1260154,30	Картометрический метод	7	Закрепление отсутствует
1137	-	-	418122,07	1260155,29	Картометрический метод	7	Закрепление отсутствует
1138	-	-	418113,58	1260141,44	Картометрический метод	7	Закрепление отсутствует
1139	-	-	418101,51	1260120,69	Картометрический метод	7	Закрепление отсутствует
1140	-	-	418101,39	1260120,52	Картометрический метод	7	Закрепление отсутствует
1141	-	-	418103,01	1260119,40	Картометрический метод	7	Закрепление отсутствует
1142	-	-	418095,99	1260105,75	Картометрический метод	7	Закрепление отсутствует
1143	-	-	418109,14	1260093,67	Картометрический метод	7	Закрепление отсутствует
1144	-	-	418101,45	1260086,40	Картометрический метод	7	Закрепление отсутствует
1145	-	-	418128,06	1260053,67	Картометрический метод	7	Закрепление отсутствует
1146	-	-	418174,43	1260096,08	Картометрический метод	7	Закрепление отсутствует
1147	-	-	418184,55	1260165,09	Картометрический метод	7	Закрепление отсутствует
1135	-	-	418136,49	1260181,49	Картометрический метод	7	Закрепление отсутствует
							-
1148	-	-	418477,48	1260183,77	Картометрический метод	7	Закрепление отсутствует
1149	-	-	418455,32	1260129,82	Картометрический метод	7	Закрепление отсутствует
1150	-	-	418566,60	1260075,04	Картометрический метод	7	Закрепление отсутствует
1151	-	-	418601,60	1260064,58	Картометрический метод	7	Закрепление отсутствует
1152	-	-	418625,07	1260061,08	Картометрический метод	7	Закрепление отсутствует
1153	-	-	418631,04	1260074,73	Картометрический	7	Закрепление

Сведения о местоположении измененных (уточненных) границ объекта

1. Система координат МСК 47 зона 1

2. Сведения о характерных точках границ объекта

Обозначение характерных точек границ	Существующие координаты, м		Измененные (уточненные) координаты, м		Метод определения координат характерной точки	Средняя квадратическая погрешность положения	Описание обозначения точки на местности
	X	Y	X	Y			
					метод		отсутствует
1154	-	-	418638,50	1260091,77	Картометрический метод	7	Закрепление отсутствует
1155	-	-	418517,68	1260144,33	Картометрический метод	7	Закрепление отсутствует
1156	-	-	418509,40	1260167,42	Картометрический метод	7	Закрепление отсутствует
1148	-	-	418477,48	1260183,77	Картометрический метод	7	Закрепление отсутствует
							-
1157	-	-	418018,72	1260217,87	Картометрический метод	7	Закрепление отсутствует
1158	-	-	417998,48	1260177,68	Картометрический метод	7	Закрепление отсутствует
1159	-	-	417991,94	1260153,95	Картометрический метод	7	Закрепление отсутствует
1160	-	-	417990,54	1260141,86	Картометрический метод	7	Закрепление отсутствует
1161	-	-	417990,82	1260134,55	Картометрический метод	7	Закрепление отсутствует
1162	-	-	418008,12	1260138,39	Картометрический метод	7	Закрепление отсутствует
1163	-	-	418050,08	1260119,20	Картометрический метод	7	Закрепление отсутствует
1164	-	-	418061,11	1260135,91	Картометрический метод	7	Закрепление отсутствует
1165	-	-	418063,75	1260139,96	Картометрический метод	7	Закрепление отсутствует
1166	-	-	418059,41	1260142,12	Картометрический метод	7	Закрепление отсутствует
1167	-	-	418074,03	1260165,23	Картометрический метод	7	Закрепление отсутствует
1168	-	-	418080,04	1260174,15	Картометрический метод	7	Закрепление отсутствует
1169	-	-	418086,09	1260171,25	Картометрический метод	7	Закрепление отсутствует
1170	-	-	418096,73	1260195,17	Картометрический метод	7	Закрепление отсутствует
1171	-	-	418043,36	1260217,04	Картометрический метод	7	Закрепление отсутствует
1157	-	-	418018,72	1260217,87	Картометрический метод	7	Закрепление отсутствует
							-
1172	-	-	417678,41	1260361,07	Картометрический метод	7	Закрепление отсутствует
1173	-	-	417648,03	1260358,24	Картометрический метод	7	Закрепление отсутствует
1174	-	-	417626,37	1260345,24	Картометрический метод	7	Закрепление отсутствует
1175	-	-	417628,35	1260314,52	Картометрический метод	7	Закрепление отсутствует
1176	-	-	417607,97	1260247,01	Картометрический метод	7	Закрепление отсутствует

Сведения о местоположении измененных (уточненных) границ объекта

1. Система координат МСК 47 зона 1

2. Сведения о характерных точках границ объекта

Обозначение характерных точек границ	Существующие координаты, м		Измененные (уточненные) координаты, м		Метод определения координат характерной точки	Средняя квадратическая погрешность положения	Описание обозначения точки на местности
	X	Y	X	Y			
1177	-	-	417607,53	1260242,85	Картометрический метод	7	Закрепление отсутствует
1178	-	-	417586,00	1260240,67	Картометрический метод	7	Закрепление отсутствует
1179	-	-	417588,96	1260211,56	Картометрический метод	7	Закрепление отсутствует
1180	-	-	417609,89	1260213,69	Картометрический метод	7	Закрепление отсутствует
1181	-	-	417607,58	1260196,06	Картометрический метод	7	Закрепление отсутствует
1182	-	-	417599,01	1260197,34	Картометрический метод	7	Закрепление отсутствует
1183	-	-	417590,56	1260146,49	Картометрический метод	7	Закрепление отсутствует
1184	-	-	417586,74	1260108,03	Картометрический метод	7	Закрепление отсутствует
1185	-	-	417633,56	1259986,51	Картометрический метод	7	Закрепление отсутствует
1186	-	-	417680,44	1260008,25	Картометрический метод	7	Закрепление отсутствует
1187	-	-	417680,90	1260007,24	Картометрический метод	7	Закрепление отсутствует
1188	-	-	417707,53	1260019,15	Картометрический метод	7	Закрепление отсутствует
1189	-	-	417730,03	1260029,49	Картометрический метод	7	Закрепление отсутствует
1190	-	-	417832,61	1260077,56	Картометрический метод	7	Закрепление отсутствует
1191	-	-	417832,16	1260078,53	Картометрический метод	7	Закрепление отсутствует
1192	-	-	417877,21	1260099,92	Картометрический метод	7	Закрепление отсутствует
1193	-	-	417877,98	1260098,14	Картометрический метод	7	Закрепление отсутствует
1194	-	-	417885,69	1260101,74	Картометрический метод	7	Закрепление отсутствует
1195	-	-	417888,89	1260099,35	Картометрический метод	7	Закрепление отсутствует
1196	-	-	417899,89	1260107,43	Картометрический метод	7	Закрепление отсутствует
1197	-	-	417900,37	1260108,48	Картометрический метод	7	Закрепление отсутствует
1198	-	-	417905,90	1260120,49	Картометрический метод	7	Закрепление отсутствует
1199	-	-	417914,16	1260140,14	Картометрический метод	7	Закрепление отсутствует
1200	-	-	417923,95	1260163,44	Картометрический метод	7	Закрепление отсутствует
1201	-	-	417913,04	1260167,10	Картометрический метод	7	Закрепление отсутствует
1202	-	-	417907,92	1260165,22	Картометрический метод	7	Закрепление отсутствует
1203	-	-	417881,33	1260154,17	Картометрический	7	Закрепление

Сведения о местоположении измененных (уточненных) границ объекта

1. Система координат МСК 47 зона 1

2. Сведения о характерных точках границ объекта

Обозначение характерных точек границ	Существующие координаты, м		Измененные (уточненные) координаты, м		Метод определения координат характерной точки	Средняя квадратическая погрешность положения	Описание обозначения точки на местности
	X	Y	X	Y			
					метод		отсутствует
1204	-	-	417871,85	1260151,10	Картометрический метод	7	Закрепление отсутствует
1205	-	-	417868,46	1260149,39	Картометрический метод	7	Закрепление отсутствует
1206	-	-	417868,01	1260140,28	Картометрический метод	7	Закрепление отсутствует
1207	-	-	417857,19	1260122,96	Картометрический метод	7	Закрепление отсутствует
1208	-	-	417852,71	1260113,40	Картометрический метод	7	Закрепление отсутствует
1209	-	-	417836,81	1260122,13	Картометрический метод	7	Закрепление отсутствует
1210	-	-	417809,56	1260143,18	Картометрический метод	7	Закрепление отсутствует
1211	-	-	417788,73	1260158,99	Картометрический метод	7	Закрепление отсутствует
1212	-	-	417773,55	1260171,03	Картометрический метод	7	Закрепление отсутствует
1213	-	-	417754,95	1260171,06	Картометрический метод	7	Закрепление отсутствует
1214	-	-	417723,28	1260171,12	Картометрический метод	7	Закрепление отсутствует
1215	-	-	417721,70	1260213,25	Картометрический метод	7	Закрепление отсутствует
1216	-	-	417748,67	1260201,02	Картометрический метод	7	Закрепление отсутствует
1217	-	-	417779,44	1260184,30	Картометрический метод	7	Закрепление отсутствует
1218	-	-	417804,15	1260180,05	Картометрический метод	7	Закрепление отсутствует
1219	-	-	417803,96	1260179,40	Картометрический метод	7	Закрепление отсутствует
1220	-	-	417841,83	1260169,27	Картометрический метод	7	Закрепление отсутствует
1221	-	-	417848,20	1260169,40	Картометрический метод	7	Закрепление отсутствует
1222	-	-	417856,14	1260167,15	Картометрический метод	7	Закрепление отсутствует
1223	-	-	417864,96	1260164,65	Картометрический метод	7	Закрепление отсутствует
1224	-	-	417869,61	1260163,33	Картометрический метод	7	Закрепление отсутствует
1225	-	-	417890,88	1260212,36	Картометрический метод	7	Закрепление отсутствует
1226	-	-	417899,62	1260208,59	Картометрический метод	7	Закрепление отсутствует
1227	-	-	417900,43	1260210,05	Картометрический метод	7	Закрепление отсутствует
1228	-	-	417907,19	1260206,83	Картометрический метод	7	Закрепление отсутствует
1229	-	-	417910,78	1260211,48	Картометрический метод	7	Закрепление отсутствует

Сведения о местоположении измененных (уточненных) границ объекта

1. Система координат МСК 47 зона 1

2. Сведения о характерных точках границ объекта

Обозначение характерных точек границ	Существующие координаты, м		Измененные (уточненные) координаты, м		Метод определения координат характерной точки	Средняя квадратическая погрешность положения	Описание обозначения точки на местности
	X	Y	X	Y			
1255	-	-	418088,70	1260397,78	Картометрический метод	7	Закрепление отсутствует
1256	-	-	418082,62	1260386,60	Картометрический метод	7	Закрепление отсутствует
1257	-	-	418080,98	1260387,56	Картометрический метод	7	Закрепление отсутствует
1258	-	-	418066,71	1260360,37	Картометрический метод	7	Закрепление отсутствует
1259	-	-	418066,08	1260356,21	Картометрический метод	7	Закрепление отсутствует
1260	-	-	418056,12	1260337,88	Картометрический метод	7	Закрепление отсутствует
1261	-	-	418071,11	1260331,24	Картометрический метод	7	Закрепление отсутствует
1262	-	-	418070,31	1260326,37	Картометрический метод	7	Закрепление отсутствует
1263	-	-	418065,37	1260315,85	Картометрический метод	7	Закрепление отсутствует
1264	-	-	418067,91	1260314,62	Картометрический метод	7	Закрепление отсутствует
1265	-	-	418090,64	1260304,76	Картометрический метод	7	Закрепление отсутствует
1266	-	-	418112,91	1260295,08	Картометрический метод	7	Закрепление отсутствует
1267	-	-	418121,07	1260291,24	Картометрический метод	7	Закрепление отсутствует
1268	-	-	418115,46	1260276,58	Картометрический метод	7	Закрепление отсутствует
1269	-	-	418119,17	1260275,49	Картометрический метод	7	Закрепление отсутствует
1270	-	-	418131,75	1260268,87	Картометрический метод	7	Закрепление отсутствует
1271	-	-	418144,18	1260267,20	Картометрический метод	7	Закрепление отсутствует
1272	-	-	418154,92	1260263,54	Картометрический метод	7	Закрепление отсутствует
1273	-	-	418155,62	1260265,33	Картометрический метод	7	Закрепление отсутствует
1274	-	-	418170,88	1260302,79	Картометрический метод	7	Закрепление отсутствует
1275	-	-	418212,56	1260286,19	Картометрический метод	7	Закрепление отсутствует
1276	-	-	418198,28	1260248,34	Картометрический метод	7	Закрепление отсутствует
1277	-	-	418198,07	1260248,01	Картометрический метод	7	Закрепление отсутствует
1278	-	-	418200,98	1260247,16	Картометрический метод	7	Закрепление отсутствует
1279	-	-	418219,78	1260241,55	Картометрический метод	7	Закрепление отсутствует
1280	-	-	418267,28	1260216,54	Картометрический метод	7	Закрепление отсутствует
1281	-	-	418290,59	1260202,70	Картометрический	7	Закрепление

Сведения о местоположении измененных (уточненных) границ объекта

1. Система координат МСК 47 зона 1

2. Сведения о характерных точках границ объекта

Обозначение характерных точек границ	Существующие координаты, м		Измененные (уточненные) координаты, м		Метод определения координат характерной точки	Средняя квадратическая погрешность положения	Описание обозначения точки на местности
	X	Y	X	Y			
					метод		отсутствует
1282	-	-	418297,07	1260216,85	Картометрический метод	7	Закрепление отсутствует
1283	-	-	418296,42	1260219,75	Картометрический метод	7	Закрепление отсутствует
1284	-	-	418308,41	1260214,88	Картометрический метод	7	Закрепление отсутствует
1285	-	-	418306,30	1260210,38	Картометрический метод	7	Закрепление отсутствует
1286	-	-	418340,25	1260199,02	Картометрический метод	7	Закрепление отсутствует
1287	-	-	418348,64	1260196,74	Картометрический метод	7	Закрепление отсутствует
1288	-	-	418345,82	1260187,99	Картометрический метод	7	Закрепление отсутствует
1289	-	-	418354,64	1260184,45	Картометрический метод	7	Закрепление отсутствует
1290	-	-	418354,82	1260178,62	Картометрический метод	7	Закрепление отсутствует
1291	-	-	418354,24	1260177,25	Картометрический метод	7	Закрепление отсутствует
1292	-	-	418371,16	1260170,05	Картометрический метод	7	Закрепление отсутствует
1293	-	-	418372,89	1260169,46	Картометрический метод	7	Закрепление отсутствует
1294	-	-	418376,99	1260179,66	Картометрический метод	7	Закрепление отсутствует
1295	-	-	418384,34	1260177,29	Картометрический метод	7	Закрепление отсутствует
1296	-	-	418407,91	1260168,15	Картометрический метод	7	Закрепление отсутствует
1297	-	-	418420,27	1260163,36	Картометрический метод	7	Закрепление отсутствует
1298	-	-	418428,74	1260186,39	Картометрический метод	7	Закрепление отсутствует
1299	-	-	418432,79	1260209,45	Картометрический метод	7	Закрепление отсутствует
1300	-	-	418428,03	1260216,40	Картометрический метод	7	Закрепление отсутствует
1301	-	-	418403,74	1260224,01	Картометрический метод	7	Закрепление отсутствует
1302	-	-	418407,47	1260232,97	Картометрический метод	7	Закрепление отсутствует
1303	-	-	418410,24	1260234,61	Картометрический метод	7	Закрепление отсутствует
1304	-	-	418429,41	1260271,54	Картометрический метод	7	Закрепление отсутствует
1305	-	-	418432,03	1260277,73	Картометрический метод	7	Закрепление отсутствует
1306	-	-	418401,94	1260290,06	Картометрический метод	7	Закрепление отсутствует
1307	-	-	418356,53	1260308,72	Картометрический метод	7	Закрепление отсутствует

Сведения о местоположении измененных (уточненных) границ объекта

1. Система координат МСК 47 зона 1

2. Сведения о характерных точках границ объекта

Обозначение характерных точек границ	Существующие координаты, м		Измененные (уточненные) координаты, м		Метод определения координат характерной точки	Средняя квадратическая погрешность положения	Описание обозначения точки на местности
	X	Y	X	Y			
1308	-	-	418351,85	1260298,22	Картометрический метод	7	Закрепление отсутствует
1309	-	-	418346,33	1260285,82	Картометрический метод	7	Закрепление отсутствует
1310	-	-	418343,47	1260286,58	Картометрический метод	7	Закрепление отсутствует
1311	-	-	418333,83	1260264,99	Картометрический метод	7	Закрепление отсутствует
1312	-	-	418329,91	1260256,69	Картометрический метод	7	Закрепление отсутствует
1313	-	-	418319,12	1260260,62	Картометрический метод	7	Закрепление отсутствует
1314	-	-	418311,59	1260263,37	Картометрический метод	7	Закрепление отсутствует
1315	-	-	418323,29	1260288,62	Картометрический метод	7	Закрепление отсутствует
1316	-	-	418301,48	1260298,28	Картометрический метод	7	Закрепление отсутствует
1317	-	-	418306,74	1260310,13	Картометрический метод	7	Закрепление отсутствует
1318	-	-	418313,90	1260326,29	Картометрический метод	7	Закрепление отсутствует
1319	-	-	418280,51	1260338,72	Картометрический метод	7	Закрепление отсутствует
1320	-	-	418268,72	1260343,11	Картометрический метод	7	Закрепление отсутствует
1321	-	-	418267,89	1260343,56	Картометрический метод	7	Закрепление отсутствует
1322	-	-	418267,83	1260343,44	Картометрический метод	7	Закрепление отсутствует
1323	-	-	418246,58	1260351,36	Картометрический метод	7	Закрепление отсутствует
1324	-	-	418185,28	1260374,20	Картометрический метод	7	Закрепление отсутствует
1325	-	-	418167,24	1260380,66	Картометрический метод	7	Закрепление отсутствует
1326	-	-	418165,55	1260374,16	Картометрический метод	7	Закрепление отсутствует
1327	-	-	418158,10	1260377,09	Картометрический метод	7	Закрепление отсутствует
1328	-	-	418158,37	1260377,65	Картометрический метод	7	Закрепление отсутствует
1329	-	-	418156,60	1260378,65	Картометрический метод	7	Закрепление отсутствует
1330	-	-	418156,23	1260377,90	Картометрический метод	7	Закрепление отсутствует
1331	-	-	418142,64	1260382,95	Картометрический метод	7	Закрепление отсутствует
1332	-	-	418141,01	1260378,54	Картометрический метод	7	Закрепление отсутствует
1333	-	-	418131,54	1260382,03	Картометрический метод	7	Закрепление отсутствует
1334	-	-	418129,98	1260377,41	Картометрический	7	Закрепление

Сведения о местоположении измененных (уточненных) границ объекта

1. Система координат МСК 47 зона 1

2. Сведения о характерных точках границ объекта

Обозначение характерных точек границ	Существующие координаты, м		Измененные (уточненные) координаты, м		Метод определения координат характерной точки	Средняя квадратическая погрешность положения	Описание обозначения точки на местности
	X	Y	X	Y			
					метод		отсутствует
1335	-	-	418122,39	1260361,65	Картометрический метод	7	Закрепление отсутствует
1336	-	-	418111,96	1260366,01	Картометрический метод	7	Закрепление отсутствует
1337	-	-	418097,04	1260371,69	Картометрический метод	7	Закрепление отсутствует
1338	-	-	418097,73	1260392,92	Картометрический метод	7	Закрепление отсутствует
1339	-	-	418098,08	1260394,34	Картометрический метод	7	Закрепление отсутствует
1255	-	-	418088,70	1260397,78	Картометрический метод	7	Закрепление отсутствует
							-
1340	-	-	417825,17	1260514,90	Картометрический метод	7	Закрепление отсутствует
1341	-	-	417797,76	1260469,92	Картометрический метод	7	Закрепление отсутствует
1342	-	-	417842,48	1260445,00	Картометрический метод	7	Закрепление отсутствует
1343	-	-	417851,13	1260462,12	Картометрический метод	7	Закрепление отсутствует
1344	-	-	417866,04	1260490,53	Картометрический метод	7	Закрепление отсутствует
1340	-	-	417825,17	1260514,90	Картометрический метод	7	Закрепление отсутствует
							-
1345	-	-	408162,45	1254545,38	Картометрический метод	7	Закрепление отсутствует
1346	-	-	408131,78	1254520,86	Картометрический метод	7	Закрепление отсутствует
1347	-	-	408131,76	1254511,81	Картометрический метод	7	Закрепление отсутствует
1348	-	-	408123,35	1254496,86	Картометрический метод	7	Закрепление отсутствует
1349	-	-	408121,78	1254494,95	Картометрический метод	7	Закрепление отсутствует
1350	-	-	408156,76	1254450,91	Картометрический метод	7	Закрепление отсутствует
1351	-	-	408151,35	1254447,78	Картометрический метод	7	Закрепление отсутствует
1352	-	-	408192,97	1254375,27	Картометрический метод	7	Закрепление отсутствует
1353	-	-	408169,90	1254359,70	Картометрический метод	7	Закрепление отсутствует
1354	-	-	408259,43	1254257,67	Картометрический метод	7	Закрепление отсутствует
1355	-	-	408321,14	1254266,94	Картометрический метод	7	Закрепление отсутствует
1356	-	-	408309,91	1254311,15	Картометрический метод	7	Закрепление отсутствует
1357	-	-	408299,15	1254350,22	Картометрический метод	7	Закрепление отсутствует

Сведения о местоположении измененных (уточненных) границ объекта

1. Система координат МСК 47 зона 1

2. Сведения о характерных точках границ объекта

Обозначение характерных точек границ	Существующие координаты, м		Измененные (уточненные) координаты, м		Метод определения координат характерной точки	Средняя квадратическая погрешность положения	Описание обозначения точки на местности
	X	Y	X	Y			
1358	-	-	408292,14	1254348,09	Картометрический метод	7	Закрепление отсутствует
1359	-	-	408277,49	1254345,48	Картометрический метод	7	Закрепление отсутствует
1360	-	-	408271,42	1254373,79	Картометрический метод	7	Закрепление отсутствует
1361	-	-	408262,36	1254416,04	Картометрический метод	7	Закрепление отсутствует
1362	-	-	408244,58	1254447,28	Картометрический метод	7	Закрепление отсутствует
1363	-	-	408233,98	1254463,76	Картометрический метод	7	Закрепление отсутствует
1364	-	-	408227,00	1254459,23	Картометрический метод	7	Закрепление отсутствует
1345	-	-	408162,45	1254545,38	Картометрический метод	7	Закрепление отсутствует
							-
1365	-	-	405355,75	1254717,35	Картометрический метод	7	Закрепление отсутствует
1366	-	-	405353,32	1254717,17	Картометрический метод	7	Закрепление отсутствует
1367	-	-	405326,54	1254715,19	Картометрический метод	7	Закрепление отсутствует
1368	-	-	405276,58	1254692,82	Картометрический метод	7	Закрепление отсутствует
1369	-	-	405254,88	1254679,80	Картометрический метод	7	Закрепление отсутствует
1370	-	-	405261,81	1254646,20	Картометрический метод	7	Закрепление отсутствует
1371	-	-	405301,72	1254614,17	Картометрический метод	7	Закрепление отсутствует
1372	-	-	405315,50	1254611,31	Картометрический метод	7	Закрепление отсутствует
1373	-	-	405322,03	1254633,68	Картометрический метод	7	Закрепление отсутствует
1374	-	-	405358,11	1254640,27	Картометрический метод	7	Закрепление отсутствует
1375	-	-	405359,25	1254646,41	Картометрический метод	7	Закрепление отсутствует
1376	-	-	405360,73	1254658,81	Картометрический метод	7	Закрепление отсутствует
1377	-	-	405360,52	1254667,83	Картометрический метод	7	Закрепление отсутствует
1378	-	-	405358,05	1254695,51	Картометрический метод	7	Закрепление отсутствует
1365	-	-	405355,75	1254717,35	Картометрический метод	7	Закрепление отсутствует
							-
1379	-	-	403246,37	1263432,07	Картометрический метод	7	Закрепление отсутствует
1380	-	-	403239,20	1263432,05	Картометрический метод	7	Закрепление отсутствует
1381	-	-	403192,03	1263318,78	Картометрический	7	Закрепление

Сведения о местоположении измененных (уточненных) границ объекта

1. Система координат МСК 47 зона 1

2. Сведения о характерных точках границ объекта

Обозначение характерных точек границ	Существующие координаты, м		Измененные (уточненные) координаты, м		Метод определения координат характерной точки	Средняя квадратическая погрешность положения	Описание обозначения точки на местности
	X	Y	X	Y			
					метод		отсутствует
1382	-	-	403202,48	1263301,43	Картометрический метод	7	Закрепление отсутствует
1383	-	-	403206,78	1263306,29	Картометрический метод	7	Закрепление отсутствует
1379	-	-	403246,37	1263432,07	Картометрический метод	7	Закрепление отсутствует
							-
1384	-	-	414944,39	1263644,31	Картометрический метод	7	Закрепление отсутствует
1385	-	-	414939,67	1263640,78	Картометрический метод	7	Закрепление отсутствует
1386	-	-	414924,21	1263562,78	Картометрический метод	7	Закрепление отсутствует
1387	-	-	414917,83	1263562,28	Картометрический метод	7	Закрепление отсутствует
1388	-	-	414921,86	1263538,75	Картометрический метод	7	Закрепление отсутствует
1389	-	-	414967,58	1263514,20	Картометрический метод	7	Закрепление отсутствует
1390	-	-	414961,70	1263422,76	Картометрический метод	7	Закрепление отсутствует
1391	-	-	414970,61	1263421,25	Картометрический метод	7	Закрепление отсутствует
1392	-	-	415007,34	1263421,16	Картометрический метод	7	Закрепление отсутствует
1393	-	-	415032,11	1263416,88	Картометрический метод	7	Закрепление отсутствует
1394	-	-	415055,15	1263412,56	Картометрический метод	7	Закрепление отсутствует
1395	-	-	415055,33	1263416,94	Картометрический метод	7	Закрепление отсутствует
1396	-	-	415080,03	1263414,19	Картометрический метод	7	Закрепление отсутствует
1397	-	-	415129,45	1263409,60	Картометрический метод	7	Закрепление отсутствует
1398	-	-	415159,55	1263406,08	Картометрический метод	7	Закрепление отсутствует
1399	-	-	415157,94	1263398,18	Картометрический метод	7	Закрепление отсутствует
1400	-	-	415188,08	1263394,82	Картометрический метод	7	Закрепление отсутствует
1401	-	-	415188,41	1263393,53	Картометрический метод	7	Закрепление отсутствует
1402	-	-	415221,66	1263390,27	Картометрический метод	7	Закрепление отсутствует
1403	-	-	415222,84	1263397,47	Картометрический метод	7	Закрепление отсутствует
1404	-	-	415268,61	1263385,32	Картометрический метод	7	Закрепление отсутствует
1405	-	-	415296,64	1263382,00	Картометрический метод	7	Закрепление отсутствует
1406	-	-	415297,93	1263381,63	Картометрический	7	Закрепление

Сведения о местоположении измененных (уточненных) границ объекта

1. Система координат МСК 47 зона 1

2. Сведения о характерных точках границ объекта

Обозначение характерных точек границ	Существующие координаты, м		Измененные (уточненные) координаты, м		Метод определения координат характерной точки	Средняя квадратическая погрешность положения	Описание обозначения точки на местности
	X	Y	X	Y			
					метод		отсутствует
1407	-	-	415335,82	1263376,13	Картометрический метод	7	Закрепление отсутствует
1408	-	-	415355,49	1263373,36	Картометрический метод	7	Закрепление отсутствует
1409	-	-	415357,68	1263388,65	Картометрический метод	7	Закрепление отсутствует
1410	-	-	415358,90	1263388,81	Картометрический метод	7	Закрепление отсутствует
1411	-	-	415395,85	1263393,64	Картометрический метод	7	Закрепление отсутствует
1412	-	-	415396,24	1263341,40	Картометрический метод	7	Закрепление отсутствует
1413	-	-	415372,83	1263341,36	Картометрический метод	7	Закрепление отсутствует
1414	-	-	415371,68	1263341,28	Картометрический метод	7	Закрепление отсутствует
1415	-	-	415371,61	1263330,39	Картометрический метод	7	Закрепление отсутствует
1416	-	-	415379,00	1263304,59	Картометрический метод	7	Закрепление отсутствует
1417	-	-	415385,72	1263284,50	Картометрический метод	7	Закрепление отсутствует
1418	-	-	415396,73	1263261,55	Картометрический метод	7	Закрепление отсутствует
1419	-	-	415407,99	1263246,76	Картометрический метод	7	Закрепление отсутствует
1420	-	-	415416,49	1263239,12	Картометрический метод	7	Закрепление отсутствует
1421	-	-	415432,53	1263243,83	Картометрический метод	7	Закрепление отсутствует
1422	-	-	415435,16	1263246,55	Картометрический метод	7	Закрепление отсутствует
1423	-	-	415436,18	1263294,39	Картометрический метод	7	Закрепление отсутствует
1424	-	-	415436,04	1263322,04	Картометрический метод	7	Закрепление отсутствует
1425	-	-	415453,11	1263319,57	Картометрический метод	7	Закрепление отсутствует
1426	-	-	415453,44	1263330,56	Картометрический метод	7	Закрепление отсутствует
1427	-	-	415453,58	1263369,37	Картометрический метод	7	Закрепление отсутствует
1428	-	-	415454,38	1263405,25	Картометрический метод	7	Закрепление отсутствует
1429	-	-	415456,47	1263442,80	Картометрический метод	7	Закрепление отсутствует
1430	-	-	415456,84	1263443,64	Картометрический метод	7	Закрепление отсутствует
1431	-	-	415511,05	1263441,28	Картометрический метод	7	Закрепление отсутствует
1432	-	-	415513,41	1263441,18	Картометрический метод	7	Закрепление отсутствует

Сведения о местоположении измененных (уточненных) границ объекта

1. Система координат МСК 47 зона 1

2. Сведения о характерных точках границ объекта

Обозначение характерных точек границ	Существующие координаты, м		Измененные (уточненные) координаты, м		Метод определения координат характерной точки	Средняя квадратическая погрешность положения	Описание обозначения точки на местности
	X	Y	X	Y			
1433	-	-	415512,35	1263380,10	Картометрический метод	7	Закрепление отсутствует
1434	-	-	415511,36	1263321,30	Картометрический метод	7	Закрепление отсутствует
1435	-	-	415517,67	1263321,52	Картометрический метод	7	Закрепление отсутствует
1436	-	-	415524,63	1263321,25	Картометрический метод	7	Закрепление отсутствует
1437	-	-	415623,63	1263317,47	Картометрический метод	7	Закрепление отсутствует
1438	-	-	415625,45	1263316,17	Картометрический метод	7	Закрепление отсутствует
1439	-	-	415678,10	1263315,54	Картометрический метод	7	Закрепление отсутствует
1440	-	-	415715,60	1263315,09	Картометрический метод	7	Закрепление отсутствует
1441	-	-	415744,52	1263314,82	Картометрический метод	7	Закрепление отсутствует
1442	-	-	415745,70	1263314,81	Картометрический метод	7	Закрепление отсутствует
1443	-	-	415773,11	1263314,55	Картометрический метод	7	Закрепление отсутствует
1444	-	-	415772,35	1263258,51	Картометрический метод	7	Закрепление отсутствует
1445	-	-	415768,46	1263258,54	Картометрический метод	7	Закрепление отсутствует
1446	-	-	415850,38	1263242,12	Картометрический метод	7	Закрепление отсутствует
1447	-	-	415855,18	1263256,95	Картометрический метод	7	Закрепление отсутствует
1448	-	-	415930,44	1263366,76	Картометрический метод	7	Закрепление отсутствует
1449	-	-	416111,65	1263341,81	Картометрический метод	7	Закрепление отсутствует
1450	-	-	416088,01	1263250,87	Картометрический метод	7	Закрепление отсутствует
1451	-	-	416079,71	1263219,31	Картометрический метод	7	Закрепление отсутствует
1452	-	-	416073,91	1263200,78	Картометрический метод	7	Закрепление отсутствует
1453	-	-	416132,26	1263190,16	Картометрический метод	7	Закрепление отсутствует
1454	-	-	416136,18	1263189,45	Картометрический метод	7	Закрепление отсутствует
1455	-	-	416140,47	1263206,00	Картометрический метод	7	Закрепление отсутствует
1456	-	-	416140,25	1263206,08	Картометрический метод	7	Закрепление отсутствует
1457	-	-	416142,75	1263215,38	Картометрический метод	7	Закрепление отсутствует
1458	-	-	416153,83	1263256,71	Картометрический метод	7	Закрепление отсутствует

Сведения о местоположении измененных (уточненных) границ объекта

1. Система координат МСК 47 зона 1

2. Сведения о характерных точках границ объекта

Обозначение характерных точек границ	Существующие координаты, м		Измененные (уточненные) координаты, м		Метод определения координат характерной точки	Средняя квадратическая погрешность положения	Описание обозначения точки на местности
	X	Y	X	Y			
1459	-	-	416164,90	1263298,07	Картометрический метод	7	Закрепление отсутствует
1460	-	-	416171,91	1263324,21	Картометрический метод	7	Закрепление отсутствует
1461	-	-	416241,79	1263298,54	Картометрический метод	7	Закрепление отсутствует
1462	-	-	416269,31	1263279,21	Картометрический метод	7	Закрепление отсутствует
1463	-	-	416254,93	1263257,75	Картометрический метод	7	Закрепление отсутствует
1464	-	-	416223,22	1263271,20	Картометрический метод	7	Закрепление отсутствует
1465	-	-	416187,38	1263212,94	Картометрический метод	7	Закрепление отсутствует
1466	-	-	416212,08	1263191,69	Картометрический метод	7	Закрепление отсутствует
1467	-	-	416267,27	1263192,47	Картометрический метод	7	Закрепление отсутствует
1468	-	-	416281,01	1263214,28	Картометрический метод	7	Закрепление отсутствует
1469	-	-	416306,69	1263253,93	Картометрический метод	7	Закрепление отсутствует
1470	-	-	416341,78	1263230,32	Картометрический метод	7	Закрепление отсутствует
1471	-	-	416352,19	1263224,33	Картометрический метод	7	Закрепление отсутствует
1472	-	-	416359,81	1263236,68	Картометрический метод	7	Закрепление отсутствует
1473	-	-	416360,32	1263236,40	Картометрический метод	7	Закрепление отсутствует
1474	-	-	416386,25	1263221,42	Картометрический метод	7	Закрепление отсутствует
1475	-	-	416412,06	1263207,17	Картометрический метод	7	Закрепление отсутствует
1476	-	-	416438,63	1263192,51	Картометрический метод	7	Закрепление отсутствует
1477	-	-	416491,03	1263164,09	Картометрический метод	7	Закрепление отсутствует
1478	-	-	416477,86	1263142,45	Картометрический метод	7	Закрепление отсутствует
1479	-	-	416465,34	1263121,69	Картометрический метод	7	Закрепление отсутствует
1480	-	-	416459,15	1263111,42	Картометрический метод	7	Закрепление отсутствует
1481	-	-	416473,40	1263102,46	Картометрический метод	7	Закрепление отсутствует
1482	-	-	416470,50	1263097,89	Картометрический метод	7	Закрепление отсутствует
1483	-	-	416447,99	1263063,76	Картометрический метод	7	Закрепление отсутствует
1484	-	-	416425,56	1263028,94	Картометрический метод	7	Закрепление отсутствует

Сведения о местоположении измененных (уточненных) границ объекта

1. Система координат МСК 47 зона 1

2. Сведения о характерных точках границ объекта

Обозначение характерных точек границ	Существующие координаты, м		Измененные (уточненные) координаты, м		Метод определения координат характерной точки	Средняя квадратическая погрешность положения	Описание обозначения точки на местности
	X	Y	X	Y			
1485	-	-	416423,56	1263025,74	Картометрический метод	7	Закрепление отсутствует
1486	-	-	416423,89	1263025,52	Картометрический метод	7	Закрепление отсутствует
1487	-	-	416414,81	1263011,01	Картометрический метод	7	Закрепление отсутствует
1488	-	-	416417,37	1263009,35	Картометрический метод	7	Закрепление отсутствует
1489	-	-	416572,03	1262908,90	Картометрический метод	7	Закрепление отсутствует
1490	-	-	416574,58	1262907,34	Картометрический метод	7	Закрепление отсутствует
1491	-	-	416577,26	1262906,03	Картометрический метод	7	Закрепление отсутствует
1492	-	-	416580,53	1262904,82	Картометрический метод	7	Закрепление отсутствует
1493	-	-	416583,42	1262904,09	Картометрический метод	7	Закрепление отсутствует
1494	-	-	416587,36	1262903,54	Картометрический метод	7	Закрепление отсутствует
1495	-	-	416590,84	1262903,48	Картометрический метод	7	Закрепление отсутствует
1496	-	-	416593,32	1262903,67	Картометрический метод	7	Закрепление отсутствует
1497	-	-	416596,26	1262904,15	Картометрический метод	7	Закрепление отсутствует
1498	-	-	416599,61	1262905,08	Картометрический метод	7	Закрепление отсутствует
1499	-	-	416602,39	1262906,16	Картометрический метод	7	Закрепление отсутствует
1500	-	-	416605,49	1262907,73	Картометрический метод	7	Закрепление отсутствует
1501	-	-	416608,39	1262909,66	Картометрический метод	7	Закрепление отсутствует
1502	-	-	416611,42	1262912,24	Картометрический метод	7	Закрепление отсутствует
1503	-	-	416613,79	1262914,79	Картометрический метод	7	Закрепление отсутствует
1504	-	-	416615,58	1262917,17	Картометрический метод	7	Закрепление отсутствует
1505	-	-	416617,14	1262919,71	Картометрический метод	7	Закрепление отсутствует
1506	-	-	416618,44	1262922,39	Картометрический метод	7	Закрепление отсутствует
1507	-	-	416619,17	1262924,24	Картометрический метод	7	Закрепление отсутствует
1508	-	-	416612,51	1262901,56	Картометрический метод	7	Закрепление отсутствует
1509	-	-	416599,87	1262849,67	Картометрический метод	7	Закрепление отсутствует
1510	-	-	416604,18	1262787,47	Картометрический метод	7	Закрепление отсутствует

Сведения о местоположении измененных (уточненных) границ объекта

1. Система координат МСК 47 зона 1

2. Сведения о характерных точках границ объекта

Обозначение характерных точек границ	Существующие координаты, м		Измененные (уточненные) координаты, м		Метод определения координат характерной точки	Средняя квадратическая погрешность положения	Описание обозначения точки на местности
	X	Y	X	Y			
1511	-	-	416631,25	1262725,34	Картометрический метод	7	Закрепление отсутствует
1512	-	-	416671,91	1262737,90	Картометрический метод	7	Закрепление отсутствует
1513	-	-	416789,98	1262753,65	Картометрический метод	7	Закрепление отсутствует
1514	-	-	416801,51	1262800,08	Картометрический метод	7	Закрепление отсутствует
1515	-	-	416761,23	1262821,34	Картометрический метод	7	Закрепление отсутствует
1516	-	-	416729,64	1262838,01	Картометрический метод	7	Закрепление отсутствует
1517	-	-	416705,78	1262850,61	Картометрический метод	7	Закрепление отсутствует
1518	-	-	416712,98	1262874,71	Картометрический метод	7	Закрепление отсутствует
1519	-	-	416720,14	1262898,64	Картометрический метод	7	Закрепление отсутствует
1520	-	-	416749,23	1262882,69	Картометрический метод	7	Закрепление отсутствует
1521	-	-	416755,26	1262892,74	Картометрический метод	7	Закрепление отсутствует
1522	-	-	416777,38	1262946,20	Картометрический метод	7	Закрепление отсутствует
1523	-	-	416789,90	1262935,83	Картометрический метод	7	Закрепление отсутствует
1524	-	-	416802,66	1262924,46	Картометрический метод	7	Закрепление отсутствует
1525	-	-	416847,86	1262892,71	Картометрический метод	7	Закрепление отсутствует
1526	-	-	416840,42	1262866,20	Картометрический метод	7	Закрепление отсутствует
1527	-	-	416876,07	1262849,03	Картометрический метод	7	Закрепление отсутствует
1528	-	-	416909,87	1262833,11	Картометрический метод	7	Закрепление отсутствует
1529	-	-	416887,62	1262783,35	Картометрический метод	7	Закрепление отсутствует
1530	-	-	416878,66	1262766,21	Картометрический метод	7	Закрепление отсутствует
1531	-	-	416917,83	1262771,75	Картометрический метод	7	Закрепление отсутствует
1532	-	-	416950,63	1262835,73	Картометрический метод	7	Закрепление отсутствует
1533	-	-	416967,37	1262866,18	Картометрический метод	7	Закрепление отсутствует
1534	-	-	416992,42	1262857,73	Картометрический метод	7	Закрепление отсутствует
1535	-	-	417022,91	1262847,05	Картометрический метод	7	Закрепление отсутствует
1536	-	-	417023,30	1262842,83	Картометрический метод	7	Закрепление отсутствует

Сведения о местоположении измененных (уточненных) границ объекта

1. Система координат МСК 47 зона 1

2. Сведения о характерных точках границ объекта

Обозначение характерных точек границ	Существующие координаты, м		Измененные (уточненные) координаты, м		Метод определения координат характерной точки	Средняя квадратическая погрешность положения	Описание обозначения точки на местности
	X	Y	X	Y			
1537	-	-	417035,08	1262836,26	Картометрический метод	7	Закрепление отсутствует
1538	-	-	417039,72	1262834,59	Картометрический метод	7	Закрепление отсутствует
1539	-	-	417051,93	1262852,19	Картометрический метод	7	Закрепление отсутствует
1540	-	-	417058,89	1262868,79	Картометрический метод	7	Закрепление отсутствует
1541	-	-	417069,19	1262894,36	Картометрический метод	7	Закрепление отсутствует
1542	-	-	417075,69	1262904,70	Картометрический метод	7	Закрепление отсутствует
1543	-	-	417077,13	1262907,10	Картометрический метод	7	Закрепление отсутствует
1544	-	-	417083,60	1262921,58	Картометрический метод	7	Закрепление отсутствует
1545	-	-	417100,76	1262912,89	Картометрический метод	7	Закрепление отсутствует
1546	-	-	417115,49	1262952,00	Картометрический метод	7	Закрепление отсутствует
1547	-	-	417136,18	1262939,66	Картометрический метод	7	Закрепление отсутствует
1548	-	-	417153,65	1262965,18	Картометрический метод	7	Закрепление отсутствует
1549	-	-	417119,25	1262986,47	Картометрический метод	7	Закрепление отсутствует
1550	-	-	417090,07	1263006,20	Картометрический метод	7	Закрепление отсутствует
1551	-	-	417030,52	1263035,23	Картометрический метод	7	Закрепление отсутствует
1552	-	-	417007,33	1263052,40	Картометрический метод	7	Закрепление отсутствует
1553	-	-	416988,36	1263066,49	Картометрический метод	7	Закрепление отсутствует
1554	-	-	416981,32	1263071,73	Картометрический метод	7	Закрепление отсутствует
1555	-	-	416978,51	1263071,93	Картометрический метод	7	Закрепление отсутствует
1556	-	-	416983,64	1263079,22	Картометрический метод	7	Закрепление отсутствует
1557	-	-	416962,14	1263094,44	Картометрический метод	7	Закрепление отсутствует
1558	-	-	416956,00	1263084,79	Картометрический метод	7	Закрепление отсутствует
1559	-	-	416955,02	1263087,37	Картометрический метод	7	Закрепление отсутствует
1560	-	-	416956,87	1263101,02	Картометрический метод	7	Закрепление отсутствует
1561	-	-	416951,82	1263103,88	Картометрический метод	7	Закрепление отсутствует
1562	-	-	416933,25	1263124,69	Картометрический метод	7	Закрепление отсутствует

Сведения о местоположении измененных (уточненных) границ объекта

1. Система координат МСК 47 зона 1

2. Сведения о характерных точках границ объекта

Обозначение характерных точек границ	Существующие координаты, м		Измененные (уточненные) координаты, м		Метод определения координат характерной точки	Средняя квадратическая погрешность положения	Описание обозначения точки на местности
	X	Y	X	Y			
1563	-	-	416919,16	1263118,28	Картометрический метод	7	Закрепление отсутствует
1564	-	-	416909,63	1263115,10	Картометрический метод	7	Закрепление отсутствует
1565	-	-	416899,31	1263117,49	Картометрический метод	7	Закрепление отсутствует
1566	-	-	416892,17	1263130,18	Картометрический метод	7	Закрепление отсутствует
1567	-	-	416887,71	1263142,36	Картометрический метод	7	Закрепление отсутствует
1568	-	-	416888,88	1263146,74	Картометрический метод	7	Закрепление отсутствует
1569	-	-	416863,96	1263151,92	Картометрический метод	7	Закрепление отсутствует
1570	-	-	416859,74	1263149,74	Картометрический метод	7	Закрепление отсутствует
1571	-	-	416847,15	1263149,32	Картометрический метод	7	Закрепление отсутствует
1572	-	-	416827,20	1263152,74	Картометрический метод	7	Закрепление отсутствует
1573	-	-	416806,10	1263166,07	Картометрический метод	7	Закрепление отсутствует
1574	-	-	416759,05	1263197,20	Картометрический метод	7	Закрепление отсутствует
1575	-	-	416746,50	1263200,87	Картометрический метод	7	Закрепление отсутствует
1576	-	-	416731,10	1263202,85	Картометрический метод	7	Закрепление отсутствует
1577	-	-	416728,05	1263199,55	Картометрический метод	7	Закрепление отсутствует
1578	-	-	416726,83	1263200,54	Картометрический метод	7	Закрепление отсутствует
1579	-	-	416727,71	1263201,55	Картометрический метод	7	Закрепление отсутствует
1580	-	-	416699,80	1263224,03	Картометрический метод	7	Закрепление отсутствует
1581	-	-	416699,02	1263222,95	Картометрический метод	7	Закрепление отсутствует
1582	-	-	416669,58	1263244,44	Картометрический метод	7	Закрепление отсутствует
1583	-	-	416669,62	1263247,40	Картометрический метод	7	Закрепление отсутствует
1584	-	-	416653,46	1263258,60	Картометрический метод	7	Закрепление отсутствует
1585	-	-	416634,50	1263269,40	Картометрический метод	7	Закрепление отсутствует
1586	-	-	416611,57	1263288,57	Картометрический метод	7	Закрепление отсутствует
1587	-	-	416577,03	1263314,55	Картометрический метод	7	Закрепление отсутствует
1588	-	-	416571,02	1263305,99	Картометрический метод	7	Закрепление отсутствует

Сведения о местоположении измененных (уточненных) границ объекта

1. Система координат МСК 47 зона 1

2. Сведения о характерных точках границ объекта

Обозначение характерных точек границ	Существующие координаты, м		Измененные (уточненные) координаты, м		Метод определения координат характерной точки	Средняя квадратическая погрешность положения	Описание обозначения точки на местности
	X	Y	X	Y			
1589	-	-	416572,28	1263313,54	Картометрический метод	7	Закрепление отсутствует
1590	-	-	416573,22	1263317,19	Картометрический метод	7	Закрепление отсутствует
1591	-	-	416539,53	1263340,56	Картометрический метод	7	Закрепление отсутствует
1592	-	-	416518,79	1263361,94	Картометрический метод	7	Закрепление отсутствует
1593	-	-	416514,55	1263364,35	Картометрический метод	7	Закрепление отсутствует
1594	-	-	416512,62	1263365,16	Картометрический метод	7	Закрепление отсутствует
1595	-	-	416511,96	1263357,20	Картометрический метод	7	Закрепление отсутствует
1596	-	-	416507,20	1263348,47	Картометрический метод	7	Закрепление отсутствует
1597	-	-	416498,47	1263346,08	Картометрический метод	7	Закрепление отсутствует
1598	-	-	416488,15	1263352,44	Картометрический метод	7	Закрепление отсутствует
1599	-	-	416484,17	1263372,28	Картометрический метод	7	Закрепление отсутствует
1600	-	-	416483,39	1263377,59	Картометрический метод	7	Закрепление отсутствует
1601	-	-	416469,67	1263383,63	Картометрический метод	7	Закрепление отсутствует
1602	-	-	416462,95	1263392,33	Картометрический метод	7	Закрепление отсутствует
1603	-	-	416383,95	1263426,70	Картометрический метод	7	Закрепление отсутствует
1604	-	-	416360,58	1263442,45	Картометрический метод	7	Закрепление отсутствует
1605	-	-	416287,77	1263480,23	Картометрический метод	7	Закрепление отсутствует
1606	-	-	416258,63	1263484,80	Картометрический метод	7	Закрепление отсутствует
1607	-	-	416247,20	1263488,33	Картометрический метод	7	Закрепление отсутствует
1608	-	-	416219,36	1263508,35	Картометрический метод	7	Закрепление отсутствует
1609	-	-	416128,23	1263540,80	Картометрический метод	7	Закрепление отсутствует
1610	-	-	416090,58	1263538,80	Картометрический метод	7	Закрепление отсутствует
1611	-	-	416071,97	1263533,32	Картометрический метод	7	Закрепление отсутствует
1612	-	-	416062,31	1263529,61	Картометрический метод	7	Закрепление отсутствует
1613	-	-	416051,55	1263525,40	Картометрический метод	7	Закрепление отсутствует
1614	-	-	416042,00	1263515,96	Картометрический метод	7	Закрепление отсутствует

Сведения о местоположении измененных (уточненных) границ объекта

1. Система координат МСК 47 зона 1

2. Сведения о характерных точках границ объекта

Обозначение характерных точек границ	Существующие координаты, м		Измененные (уточненные) координаты, м		Метод определения координат характерной точки	Средняя квадратическая погрешность положения	Описание обозначения точки на местности
	X	Y	X	Y			
1615	-	-	416012,56	1263515,69	Картометрический метод	7	Закрепление отсутствует
1616	-	-	415974,93	1263505,84	Картометрический метод	7	Закрепление отсутствует
1617	-	-	415974,68	1263503,41	Картометрический метод	7	Закрепление отсутствует
1618	-	-	415954,82	1263506,75	Картометрический метод	7	Закрепление отсутствует
1619	-	-	415868,89	1263513,69	Картометрический метод	7	Закрепление отсутствует
1620	-	-	415861,88	1263507,22	Картометрический метод	7	Закрепление отсутствует
1621	-	-	415861,88	1263503,25	Картометрический метод	7	Закрепление отсутствует
1622	-	-	415845,21	1263502,46	Картометрический метод	7	Закрепление отсутствует
1623	-	-	415845,21	1263522,30	Картометрический метод	7	Закрепление отсутствует
1624	-	-	415839,66	1263537,38	Картометрический метод	7	Закрепление отсутствует
1625	-	-	415824,98	1263550,86	Картометрический метод	7	Закрепление отсутствует
1626	-	-	415819,49	1263555,50	Картометрический метод	7	Закрепление отсутствует
1627	-	-	415751,85	1263586,43	Картометрический метод	7	Закрепление отсутствует
1628	-	-	415738,14	1263592,70	Картометрический метод	7	Закрепление отсутствует
1629	-	-	415690,06	1263601,61	Картометрический метод	7	Закрепление отсутствует
1630	-	-	415645,01	1263600,10	Картометрический метод	7	Закрепление отсутствует
1631	-	-	415634,55	1263601,35	Картометрический метод	7	Закрепление отсутствует
1632	-	-	415598,20	1263603,53	Картометрический метод	7	Закрепление отсутствует
1633	-	-	415491,82	1263612,27	Картометрический метод	7	Закрепление отсутствует
1634	-	-	415432,98	1263612,40	Картометрический метод	7	Закрепление отсутствует
1635	-	-	415405,47	1263603,12	Картометрический метод	7	Закрепление отсутствует
1636	-	-	415320,66	1263599,47	Картометрический метод	7	Закрепление отсутствует
1637	-	-	415255,36	1263619,27	Картометрический метод	7	Закрепление отсутствует
1638	-	-	415217,36	1263624,06	Картометрический метод	7	Закрепление отсутствует
1639	-	-	415184,62	1263628,13	Картометрический метод	7	Закрепление отсутствует
1640	-	-	415156,10	1263627,13	Картометрический метод	7	Закрепление отсутствует

Сведения о местоположении измененных (уточненных) границ объекта

1. Система координат МСК 47 зона 1

2. Сведения о характерных точках границ объекта

Обозначение характерных точек границ	Существующие координаты, м		Измененные (уточненные) координаты, м		Метод определения координат характерной точки	Средняя квадратическая погрешность положения	Описание обозначения точки на местности
	X	Y	X	Y			
1641	-	-	415124,60	1263620,75	Картометрический метод	7	Закрепление отсутствует
1642	-	-	415079,70	1263624,31	Картометрический метод	7	Закрепление отсутствует
1643	-	-	415021,54	1263638,42	Картометрический метод	7	Закрепление отсутствует
1384	-	-	414944,39	1263644,31	Картометрический метод	7	Закрепление отсутствует
							-
1644	-	-	415330,96	1263446,98	Картометрический метод	7	Закрепление отсутствует
1645	-	-	415312,96	1263444,61	Картометрический метод	7	Закрепление отсутствует
1646	-	-	415305,83	1263432,28	Картометрический метод	7	Закрепление отсутствует
1647	-	-	415302,06	1263407,83	Картометрический метод	7	Закрепление отсутствует
1648	-	-	415339,80	1263401,57	Картометрический метод	7	Закрепление отсутствует
1649	-	-	415339,10	1263418,10	Картометрический метод	7	Закрепление отсутствует
1644	-	-	415330,96	1263446,98	Картометрический метод	7	Закрепление отсутствует
							-
1650	-	-	408360,57	1254724,44	Картометрический метод	7	Закрепление отсутствует
1651	-	-	408362,89	1254709,33	Картометрический метод	7	Закрепление отсутствует
1652	-	-	408363,58	1254709,31	Картометрический метод	7	Закрепление отсутствует
1653	-	-	408363,72	1254708,67	Картометрический метод	7	Закрепление отсутствует
1654	-	-	408376,42	1254656,96	Картометрический метод	7	Закрепление отсутствует
1655	-	-	408377,65	1254652,11	Картометрический метод	7	Закрепление отсутствует
1656	-	-	408324,07	1254639,03	Картометрический метод	7	Закрепление отсутствует
1657	-	-	408308,66	1254668,19	Картометрический метод	7	Закрепление отсутствует
1658	-	-	408305,09	1254674,95	Картометрический метод	7	Закрепление отсутствует
1659	-	-	408304,58	1254677,23	Картометрический метод	7	Закрепление отсутствует
1660	-	-	408298,22	1254693,71	Картометрический метод	7	Закрепление отсутствует
1661	-	-	408306,71	1254697,94	Картометрический метод	7	Закрепление отсутствует
1662	-	-	408304,95	1254707,41	Картометрический метод	7	Закрепление отсутствует
1663	-	-	408326,67	1254714,06	Картометрический метод	7	Закрепление отсутствует

Сведения о местоположении измененных (уточненных) границ объекта

1. Система координат МСК 47 зона 1

2. Сведения о характерных точках границ объекта

Обозначение характерных точек границ	Существующие координаты, м		Измененные (уточненные) координаты, м		Метод определения координат характерной точки	Средняя квадратическая погрешность положения	Описание обозначения точки на местности
	X	Y	X	Y			
1664	-	-	408347,24	1254720,36	Картометрический метод	7	Закрепление отсутствует
1650	-	-	408360,57	1254724,44	Картометрический метод	7	Закрепление отсутствует
							-
1665	-	-	404651,91	1254795,60	Картометрический метод	7	Закрепление отсутствует
1666	-	-	404681,26	1254777,51	Картометрический метод	7	Закрепление отсутствует
1667	-	-	404687,20	1254775,82	Картометрический метод	7	Закрепление отсутствует
1668	-	-	404713,95	1254753,99	Картометрический метод	7	Закрепление отсутствует
1669	-	-	404704,92	1254740,91	Картометрический метод	7	Закрепление отсутствует
1670	-	-	404845,73	1254643,62	Картометрический метод	7	Закрепление отсутствует
1671	-	-	404847,15	1254642,69	Картометрический метод	7	Закрепление отсутствует
1672	-	-	404850,02	1254641,00	Картометрический метод	7	Закрепление отсутствует
1673	-	-	404853,32	1254639,24	Картометрический метод	7	Закрепление отсутствует
1674	-	-	404856,68	1254637,60	Картометрический метод	7	Закрепление отсутствует
1675	-	-	404860,36	1254635,98	Картометрический метод	7	Закрепление отсутствует
1676	-	-	404864,60	1254634,47	Картометрический метод	7	Закрепление отсутствует
1677	-	-	404982,80	1254592,40	Картометрический метод	7	Закрепление отсутствует
1678	-	-	404991,20	1254620,24	Картометрический метод	7	Закрепление отсутствует
1679	-	-	405100,13	1254632,67	Картометрический метод	7	Закрепление отсутствует
1680	-	-	405118,57	1254641,91	Картометрический метод	7	Закрепление отсутствует
1681	-	-	405123,30	1254602,79	Картометрический метод	7	Закрепление отсутствует
1682	-	-	405210,12	1254583,98	Картометрический метод	7	Закрепление отсутствует
1683	-	-	405273,89	1254579,05	Картометрический метод	7	Закрепление отсутствует
1684	-	-	405277,10	1254589,72	Картометрический метод	7	Закрепление отсутствует
1685	-	-	405329,35	1254585,27	Картометрический метод	7	Закрепление отсутствует
1686	-	-	405336,50	1254598,60	Картометрический метод	7	Закрепление отсутствует
1687	-	-	405343,49	1254611,48	Картометрический метод	7	Закрепление отсутствует
1688	-	-	405355,72	1254603,68	Картометрический метод	7	Закрепление отсутствует

Сведения о местоположении измененных (уточненных) границ объекта

1. Система координат МСК 47 зона 1

2. Сведения о характерных точках границ объекта

Обозначение характерных точек границ	Существующие координаты, м		Измененные (уточненные) координаты, м		Метод определения координат характерной точки	Средняя квадратическая погрешность положения	Описание обозначения точки на местности
	X	Y	X	Y			
1689	-	-	405356,18	1254604,61	Картометрический метод	7	Закрепление отсутствует
1690	-	-	405360,85	1254613,51	Картометрический метод	7	Закрепление отсутствует
1691	-	-	405362,62	1254614,41	Картометрический метод	7	Закрепление отсутствует
1692	-	-	405362,21	1254616,29	Картометрический метод	7	Закрепление отсутствует
1693	-	-	405367,96	1254628,22	Картометрический метод	7	Закрепление отсутствует
1694	-	-	405369,88	1254629,22	Картометрический метод	7	Закрепление отсутствует
1695	-	-	405373,59	1254628,35	Картометрический метод	7	Закрепление отсутствует
1696	-	-	405376,78	1254638,95	Картометрический метод	7	Закрепление отсутствует
1697	-	-	405376,79	1254679,47	Картометрический метод	7	Закрепление отсутствует
1698	-	-	405373,35	1254679,40	Картометрический метод	7	Закрепление отсутствует
1699	-	-	405372,14	1254702,62	Картометрический метод	7	Закрепление отсутствует
1700	-	-	405373,47	1254702,72	Картометрический метод	7	Закрепление отсутствует
1701	-	-	405371,89	1254717,63	Картометрический метод	7	Закрепление отсутствует
1702	-	-	405412,81	1254715,69	Картометрический метод	7	Закрепление отсутствует
1703	-	-	405434,00	1254712,49	Картометрический метод	7	Закрепление отсутствует
1704	-	-	405445,24	1254716,39	Картометрический метод	7	Закрепление отсутствует
1705	-	-	405500,71	1254729,16	Картометрический метод	7	Закрепление отсутствует
1706	-	-	405525,78	1254722,99	Картометрический метод	7	Закрепление отсутствует
1707	-	-	405573,15	1254711,35	Картометрический метод	7	Закрепление отсутствует
1708	-	-	405599,96	1254712,58	Картометрический метод	7	Закрепление отсутствует
1709	-	-	405601,36	1254711,49	Картометрический метод	7	Закрепление отсутствует
1710	-	-	405614,85	1254702,00	Картометрический метод	7	Закрепление отсутствует
1711	-	-	405616,96	1254679,78	Картометрический метод	7	Закрепление отсутствует
1712	-	-	405620,14	1254666,02	Картометрический метод	7	Закрепление отсутствует
1713	-	-	405627,54	1254657,55	Картометрический метод	7	Закрепление отсутствует
1714	-	-	405638,65	1254652,86	Картометрический метод	7	Закрепление отсутствует

Сведения о местоположении измененных (уточненных) границ объекта

1. Система координат МСК 47 зона 1

2. Сведения о характерных точках границ объекта

Обозначение характерных точек границ	Существующие координаты, м		Измененные (уточненные) координаты, м		Метод определения координат характерной точки	Средняя квадратическая погрешность положения	Описание обозначения точки на местности
	X	Y	X	Y			
1715	-	-	405621,30	1254647,72	Картометрический метод	7	Закрепление отсутствует
1716	-	-	405621,56	1254632,00	Картометрический метод	7	Закрепление отсутствует
1717	-	-	405625,17	1254618,05	Картометрический метод	7	Закрепление отсутствует
1718	-	-	405608,70	1254588,22	Картометрический метод	7	Закрепление отсутствует
1719	-	-	405611,22	1254580,56	Картометрический метод	7	Закрепление отсутствует
1720	-	-	405635,10	1254541,99	Картометрический метод	7	Закрепление отсутствует
1721	-	-	405635,06	1254537,73	Картометрический метод	7	Закрепление отсутствует
1722	-	-	405605,79	1254519,62	Картометрический метод	7	Закрепление отсутствует
1723	-	-	405600,76	1254516,89	Картометрический метод	7	Закрепление отсутствует
1724	-	-	405509,62	1254473,97	Картометрический метод	7	Закрепление отсутствует
1725	-	-	405490,13	1254473,32	Картометрический метод	7	Закрепление отсутствует
1726	-	-	405486,97	1254505,68	Картометрический метод	7	Закрепление отсутствует
1727	-	-	405484,22	1254505,68	Картометрический метод	7	Закрепление отсутствует
1728	-	-	405482,81	1254504,78	Картометрический метод	7	Закрепление отсутствует
1729	-	-	405481,36	1254503,98	Картометрический метод	7	Закрепление отсутствует
1730	-	-	405479,87	1254503,24	Картометрический метод	7	Закрепление отсутствует
1731	-	-	405478,34	1254502,60	Картометрический метод	7	Закрепление отсутствует
1732	-	-	405476,78	1254502,03	Картометрический метод	7	Закрепление отсутствует
1733	-	-	405475,19	1254501,55	Картометрический метод	7	Закрепление отсутствует
1734	-	-	405473,58	1254501,15	Картометрический метод	7	Закрепление отсутствует
1735	-	-	405472,00	1254500,85	Картометрический метод	7	Закрепление отсутствует
1736	-	-	405470,94	1254500,77	Картометрический метод	7	Закрепление отсутствует
1737	-	-	405405,07	1254501,98	Картометрический метод	7	Закрепление отсутствует
1738	-	-	405379,58	1254505,93	Картометрический метод	7	Закрепление отсутствует
1739	-	-	405354,43	1254509,90	Картометрический метод	7	Закрепление отсутствует
1740	-	-	405339,14	1254512,31	Картометрический метод	7	Закрепление отсутствует

Сведения о местоположении измененных (уточненных) границ объекта

1. Система координат МСК 47 зона 1

2. Сведения о характерных точках границ объекта

Обозначение характерных точек границ	Существующие координаты, м		Измененные (уточненные) координаты, м		Метод определения координат характерной точки	Средняя квадратическая погрешность положения	Описание обозначения точки на местности
	X	Y	X	Y			
1741	-	-	405324,02	1254511,55	Картометрический метод	7	Закрепление отсутствует
1742	-	-	405311,23	1254510,91	Картометрический метод	7	Закрепление отсутствует
1743	-	-	405290,88	1254508,70	Картометрический метод	7	Закрепление отсутствует
1744	-	-	405290,71	1254508,67	Картометрический метод	7	Закрепление отсутствует
1745	-	-	405283,25	1254507,26	Картометрический метод	7	Закрепление отсутствует
1746	-	-	405264,46	1254503,84	Картометрический метод	7	Закрепление отсутствует
1747	-	-	405263,40	1254503,74	Картометрический метод	7	Закрепление отсутствует
1748	-	-	405254,64	1254504,28	Картометрический метод	7	Закрепление отсутствует
1749	-	-	405250,61	1254504,53	Картометрический метод	7	Закрепление отсутствует
1750	-	-	405236,72	1254505,39	Картометрический метод	7	Закрепление отсутствует
1751	-	-	405220,09	1254506,43	Картометрический метод	7	Закрепление отсутствует
1752	-	-	405213,68	1254506,82	Картометрический метод	7	Закрепление отсутствует
1753	-	-	405212,91	1254457,18	Картометрический метод	7	Закрепление отсутствует
1754	-	-	405129,26	1254453,71	Картометрический метод	7	Закрепление отсутствует
1755	-	-	405040,64	1254450,05	Картометрический метод	7	Закрепление отсутствует
1756	-	-	405038,48	1254435,50	Картометрический метод	7	Закрепление отсутствует
1757	-	-	405036,60	1254422,89	Картометрический метод	7	Закрепление отсутствует
1758	-	-	404996,63	1254419,70	Картометрический метод	7	Закрепление отсутствует
1759	-	-	404958,11	1254428,03	Картометрический метод	7	Закрепление отсутствует
1760	-	-	404957,48	1254449,77	Картометрический метод	7	Закрепление отсутствует
1761	-	-	404952,69	1254448,38	Картометрический метод	7	Закрепление отсутствует
1762	-	-	404948,74	1254447,79	Картометрический метод	7	Закрепление отсутствует
1763	-	-	404945,25	1254447,66	Картометрический метод	7	Закрепление отсутствует
1764	-	-	404874,31	1254446,90	Картометрический метод	7	Закрепление отсутствует
1765	-	-	404874,00	1254458,90	Картометрический метод	7	Закрепление отсутствует
1766	-	-	404864,80	1254460,19	Картометрический метод	7	Закрепление отсутствует

Сведения о местоположении измененных (уточненных) границ объекта

1. Система координат МСК 47 зона 1

2. Сведения о характерных точках границ объекта

Обозначение характерных точек границ	Существующие координаты, м		Измененные (уточненные) координаты, м		Метод определения координат характерной точки	Средняя квадратическая погрешность положения	Описание обозначения точки на местности
	X	Y	X	Y			
1767	-	-	404861,21	1254475,56	Картометрический метод	7	Закрепление отсутствует
1768	-	-	404867,97	1254481,19	Картометрический метод	7	Закрепление отсутствует
1769	-	-	404877,05	1254488,77	Картометрический метод	7	Закрепление отсутствует
1770	-	-	404897,16	1254488,88	Картометрический метод	7	Закрепление отсутствует
1771	-	-	404908,80	1254485,70	Картометрический метод	7	Закрепление отсутствует
1772	-	-	404923,09	1254482,00	Картометрический метод	7	Закрепление отсутствует
1773	-	-	404929,98	1254488,35	Картометрический метод	7	Закрепление отсутствует
1774	-	-	404925,73	1254495,76	Картометрический метод	7	Закрепление отсутствует
1775	-	-	404910,92	1254499,46	Картометрический метод	7	Закрепление отсутствует
1776	-	-	404906,69	1254505,82	Картометрический метод	7	Закрепление отсутствует
1777	-	-	404916,74	1254508,46	Картометрический метод	7	Закрепление отсутствует
1778	-	-	404932,62	1254512,16	Картометрический метод	7	Закрепление отсутствует
1779	-	-	404936,32	1254517,98	Картометрический метод	7	Закрепление отсутствует
1780	-	-	404931,56	1254520,10	Картометрический метод	7	Закрепление отсутствует
1781	-	-	404919,39	1254520,63	Картометрический метод	7	Закрепление отсутствует
1782	-	-	404905,82	1254522,20	Картометрический метод	7	Закрепление отсутствует
1783	-	-	404898,33	1254534,10	Картометрический метод	7	Закрепление отсутствует
1784	-	-	404906,73	1254567,15	Картометрический метод	7	Закрепление отсутствует
1785	-	-	404897,16	1254570,73	Картометрический метод	7	Закрепление отсутствует
1786	-	-	404898,01	1254573,97	Картометрический метод	7	Закрепление отсутствует
1787	-	-	404835,94	1254598,29	Картометрический метод	7	Закрепление отсутствует
1788	-	-	404826,97	1254576,40	Картометрический метод	7	Закрепление отсутствует
1789	-	-	404829,14	1254574,23	Картометрический метод	7	Закрепление отсутствует
1790	-	-	404835,60	1254550,68	Картометрический метод	7	Закрепление отсутствует
1791	-	-	404831,74	1254533,00	Картометрический метод	7	Закрепление отсутствует
1792	-	-	404816,61	1254530,45	Картометрический метод	7	Закрепление отсутствует

Сведения о местоположении измененных (уточненных) границ объекта

1. Система координат МСК 47 зона 1

2. Сведения о характерных точках границ объекта

Обозначение характерных точек границ	Существующие координаты, м		Измененные (уточненные) координаты, м		Метод определения координат характерной точки	Средняя квадратическая погрешность положения	Описание обозначения точки на местности
	X	Y	X	Y			
1793	-	-	404800,51	1254530,46	Картометрический метод	7	Закрепление отсутствует
1794	-	-	404800,17	1254567,54	Картометрический метод	7	Закрепление отсутствует
1795	-	-	404805,57	1254571,06	Картометрический метод	7	Закрепление отсутствует
1796	-	-	404807,06	1254571,69	Картометрический метод	7	Закрепление отсутствует
1797	-	-	404820,43	1254589,27	Картометрический метод	7	Закрепление отсутствует
1798	-	-	404810,07	1254594,59	Картометрический метод	7	Закрепление отсутствует
1799	-	-	404812,10	1254597,22	Картометрический метод	7	Закрепление отсутствует
1800	-	-	404784,23	1254611,81	Картометрический метод	7	Закрепление отсутствует
1801	-	-	404766,34	1254577,66	Картометрический метод	7	Закрепление отсутствует
1802	-	-	404755,01	1254582,75	Картометрический метод	7	Закрепление отсутствует
1803	-	-	404764,11	1254603,80	Картометрический метод	7	Закрепление отсутствует
1804	-	-	404765,37	1254615,64	Картометрический метод	7	Закрепление отсутствует
1805	-	-	404763,05	1254628,77	Картометрический метод	7	Закрепление отсутствует
1806	-	-	404760,49	1254634,81	Картометрический метод	7	Закрепление отсутствует
1807	-	-	404753,55	1254640,76	Картометрический метод	7	Закрепление отсутствует
1808	-	-	404751,93	1254642,15	Картометрический метод	7	Закрепление отсутствует
1809	-	-	404748,13	1254644,33	Картометрический метод	7	Закрепление отсутствует
1810	-	-	404752,17	1254663,63	Картометрический метод	7	Закрепление отсутствует
1811	-	-	404752,84	1254666,28	Картометрический метод	7	Закрепление отсутствует
1812	-	-	404741,59	1254666,28	Картометрический метод	7	Закрепление отсутствует
1813	-	-	404722,04	1254666,36	Картометрический метод	7	Закрепление отсутствует
1814	-	-	404719,64	1254666,37	Картометрический метод	7	Закрепление отсутствует
1815	-	-	404717,50	1254671,75	Картометрический метод	7	Закрепление отсутствует
1816	-	-	404711,59	1254675,59	Картометрический метод	7	Закрепление отсутствует
1817	-	-	404709,85	1254680,27	Картометрический метод	7	Закрепление отсутствует
1818	-	-	404651,05	1254719,59	Картометрический метод	7	Закрепление отсутствует

Сведения о местоположении измененных (уточненных) границ объекта

1. Система координат МСК 47 зона 1

2. Сведения о характерных точках границ объекта

Обозначение характерных точек границ	Существующие координаты, м		Измененные (уточненные) координаты, м		Метод определения координат характерной точки	Средняя квадратическая погрешность положения	Описание обозначения точки на местности
	X	Y	X	Y			
1819	-	-	404634,43	1254697,97	Картометрический метод	7	Закрепление отсутствует
1820	-	-	404634,47	1254686,53	Картометрический метод	7	Закрепление отсутствует
1821	-	-	404623,85	1254686,52	Картометрический метод	7	Закрепление отсутствует
1822	-	-	404611,94	1254695,78	Картометрический метод	7	Закрепление отсутствует
1823	-	-	404607,30	1254696,94	Картометрический метод	7	Закрепление отсутствует
1824	-	-	404606,55	1254701,52	Картометрический метод	7	Закрепление отсутствует
1825	-	-	404588,19	1254701,90	Картометрический метод	7	Закрепление отсутствует
1826	-	-	404576,64	1254669,32	Картометрический метод	7	Закрепление отсутствует
1827	-	-	404566,80	1254669,32	Картометрический метод	7	Закрепление отсутствует
1828	-	-	404562,86	1254673,65	Картометрический метод	7	Закрепление отсутствует
1829	-	-	404558,10	1254669,33	Картометрический метод	7	Закрепление отсутствует
1830	-	-	404556,38	1254669,32	Картометрический метод	7	Закрепление отсутствует
1831	-	-	404527,28	1254668,00	Картометрический метод	7	Закрепление отсутствует
1832	-	-	404520,66	1254656,09	Картометрический метод	7	Закрепление отсутствует
1833	-	-	404515,37	1254650,80	Картометрический метод	7	Закрепление отсутствует
1834	-	-	404523,31	1254648,16	Картометрический метод	7	Закрепление отсутствует
1835	-	-	404536,53	1254649,48	Картометрический метод	7	Закрепление отсутствует
1836	-	-	404541,82	1254645,51	Картометрический метод	7	Закрепление отсутствует
1837	-	-	404532,57	1254637,57	Картометрический метод	7	Закрепление отсутствует
1838	-	-	404531,24	1254625,67	Картометрический метод	7	Закрепление отсутствует
1839	-	-	404517,22	1254628,67	Картометрический метод	7	Закрепление отсутствует
1840	-	-	404512,73	1254629,64	Картометрический метод	7	Закрепление отсутствует
1841	-	-	404501,34	1254629,64	Картометрический метод	7	Закрепление отсутствует
1842	-	-	404499,49	1254629,64	Картометрический метод	7	Закрепление отсутствует
1843	-	-	404491,09	1254627,38	Картометрический метод	7	Закрепление отсутствует
1844	-	-	404485,64	1254631,15	Картометрический метод	7	Закрепление отсутствует

Сведения о местоположении измененных (уточненных) границ объекта

1. Система координат МСК 47 зона 1

2. Сведения о характерных точках границ объекта

Обозначение характерных точек границ	Существующие координаты, м		Измененные (уточненные) координаты, м		Метод определения координат характерной точки	Средняя квадратическая погрешность положения	Описание обозначения точки на местности
	X	Y	X	Y			
1845	-	-	404485,77	1254639,42	Картометрический метод	7	Закрепление отсутствует
1846	-	-	404485,85	1254644,16	Картометрический метод	7	Закрепление отсутствует
1847	-	-	404492,09	1254644,26	Картометрический метод	7	Закрепление отсутствует
1848	-	-	404548,52	1254719,43	Картометрический метод	7	Закрепление отсутствует
1849	-	-	404579,63	1254696,70	Картометрический метод	7	Закрепление отсутствует
1665	-	-	404651,91	1254795,60	Картометрический метод	7	Закрепление отсутствует
							-
1850	-	-	407754,62	1254883,01	Картометрический метод	7	Закрепление отсутствует
1851	-	-	407779,16	1254870,02	Картометрический метод	7	Закрепление отсутствует
1852	-	-	407779,58	1254870,61	Картометрический метод	7	Закрепление отсутствует
1853	-	-	407819,51	1254849,08	Картометрический метод	7	Закрепление отсутствует
1854	-	-	407871,17	1254821,79	Картометрический метод	7	Закрепление отсутствует
1855	-	-	407916,92	1254797,26	Картометрический метод	7	Закрепление отсутствует
1856	-	-	407934,51	1254787,25	Картометрический метод	7	Закрепление отсутствует
1857	-	-	407951,60	1254775,04	Картометрический метод	7	Закрепление отсутствует
1858	-	-	407963,85	1254761,63	Картометрический метод	7	Закрепление отсутствует
1859	-	-	408000,03	1254720,09	Картометрический метод	7	Закрепление отсутствует
1860	-	-	408029,67	1254693,66	Картометрический метод	7	Закрепление отсутствует
1861	-	-	408093,15	1254653,22	Картометрический метод	7	Закрепление отсутствует
1862	-	-	408090,23	1254649,51	Картометрический метод	7	Закрепление отсутствует
1863	-	-	408147,25	1254605,99	Картометрический метод	7	Закрепление отсутствует
1864	-	-	408106,13	1254561,30	Картометрический метод	7	Закрепление отсутствует
1865	-	-	408093,92	1254572,96	Картометрический метод	7	Закрепление отсутствует
1866	-	-	408062,11	1254538,95	Картометрический метод	7	Закрепление отсутствует
1867	-	-	408061,13	1254539,58	Картометрический метод	7	Закрепление отсутствует
1868	-	-	408027,79	1254576,00	Картометрический метод	7	Закрепление отсутствует
1869	-	-	408062,88	1254605,41	Картометрический метод	7	Закрепление отсутствует

Сведения о местоположении измененных (уточненных) границ объекта

1. Система координат МСК 47 зона 1

2. Сведения о характерных точках границ объекта

Обозначение характерных точек границ	Существующие координаты, м		Измененные (уточненные) координаты, м		Метод определения координат характерной точки	Средняя квадратическая погрешность положения	Описание обозначения точки на местности
	X	Y	X	Y			
1870	-	-	408012,28	1254622,64	Картометрический метод	7	Закрепление отсутствует
1871	-	-	408000,68	1254598,10	Картометрический метод	7	Закрепление отсутствует
1872	-	-	407979,38	1254609,15	Картометрический метод	7	Закрепление отсутствует
1873	-	-	407966,42	1254615,21	Картометрический метод	7	Закрепление отсутствует
1874	-	-	407987,48	1254672,60	Картометрический метод	7	Закрепление отсутствует
1875	-	-	407929,71	1254692,41	Картометрический метод	7	Закрепление отсутствует
1876	-	-	407926,91	1254693,74	Картометрический метод	7	Закрепление отсутствует
1877	-	-	407924,64	1254688,73	Картометрический метод	7	Закрепление отсутствует
1878	-	-	407923,25	1254686,14	Картометрический метод	7	Закрепление отсутствует
1879	-	-	407921,65	1254683,58	Картометрический метод	7	Закрепление отсутствует
1880	-	-	407920,11	1254681,39	Картометрический метод	7	Закрепление отсутствует
1881	-	-	407918,25	1254679,03	Картометрический метод	7	Закрепление отсутствует
1882	-	-	407916,01	1254676,55	Картометрический метод	7	Закрепление отсутствует
1883	-	-	407913,11	1254673,79	Картометрический метод	7	Закрепление отсутствует
1884	-	-	407910,53	1254671,66	Картометрический метод	7	Закрепление отсутствует
1885	-	-	407907,94	1254669,80	Картометрический метод	7	Закрепление отсутствует
1886	-	-	407899,06	1254663,32	Картометрический метод	7	Закрепление отсутствует
1887	-	-	407894,66	1254660,11	Картометрический метод	7	Закрепление отсутствует
1888	-	-	407910,31	1254649,01	Картометрический метод	7	Закрепление отсутствует
1889	-	-	407921,39	1254641,16	Картометрический метод	7	Закрепление отсутствует
1890	-	-	407942,84	1254626,23	Картометрический метод	7	Закрепление отсутствует
1891	-	-	407912,23	1254583,63	Картометрический метод	7	Закрепление отсутствует
1892	-	-	407902,59	1254590,56	Картометрический метод	7	Закрепление отсутствует
1893	-	-	407887,94	1254593,49	Картометрический метод	7	Закрепление отсутствует
1894	-	-	407866,18	1254579,71	Картометрический метод	7	Закрепление отсутствует
1895	-	-	407856,09	1254562,34	Картометрический метод	7	Закрепление отсутствует

Сведения о местоположении измененных (уточненных) границ объекта

1. Система координат МСК 47 зона 1

2. Сведения о характерных точках границ объекта

Обозначение характерных точек границ	Существующие координаты, м		Измененные (уточненные) координаты, м		Метод определения координат характерной точки	Средняя квадратическая погрешность положения	Описание обозначения точки на местности
	X	Y	X	Y			
1896	-	-	407859,79	1254559,12	Картометрический метод	7	Закрепление отсутствует
1897	-	-	407844,76	1254541,79	Картометрический метод	7	Закрепление отсутствует
1898	-	-	407837,78	1254534,19	Картометрический метод	7	Закрепление отсутствует
1899	-	-	407814,98	1254489,29	Картометрический метод	7	Закрепление отсутствует
1900	-	-	407815,10	1254488,24	Картометрический метод	7	Закрепление отсутствует
1901	-	-	407762,22	1254529,85	Картометрический метод	7	Закрепление отсутствует
1902	-	-	407762,32	1254530,19	Картометрический метод	7	Закрепление отсутствует
1903	-	-	407768,00	1254555,20	Картометрический метод	7	Закрепление отсутствует
1904	-	-	407762,91	1254570,72	Картометрический метод	7	Закрепление отсутствует
1905	-	-	407755,40	1254580,95	Картометрический метод	7	Закрепление отсутствует
1906	-	-	407737,43	1254635,71	Картометрический метод	7	Закрепление отсутствует
1907	-	-	407797,86	1254656,17	Картометрический метод	7	Закрепление отсутствует
1908	-	-	407822,01	1254671,10	Картометрический метод	7	Закрепление отсутствует
1909	-	-	407827,78	1254674,33	Картометрический метод	7	Закрепление отсутствует
1910	-	-	407850,37	1254686,95	Картометрический метод	7	Закрепление отсутствует
1911	-	-	407883,79	1254703,23	Картометрический метод	7	Закрепление отсутствует
1912	-	-	407885,31	1254710,19	Картометрический метод	7	Закрепление отсутствует
1913	-	-	407888,42	1254718,38	Картометрический метод	7	Закрепление отсутствует
1914	-	-	407889,42	1254721,00	Картометрический метод	7	Закрепление отсутствует
1915	-	-	407854,93	1254735,83	Картометрический метод	7	Закрепление отсутствует
1916	-	-	407854,54	1254736,00	Картометрический метод	7	Закрепление отсутствует
1917	-	-	407856,80	1254745,99	Картометрический метод	7	Закрепление отсутствует
1918	-	-	407856,53	1254751,37	Картометрический метод	7	Закрепление отсутствует
1919	-	-	407851,51	1254765,40	Картометрический метод	7	Закрепление отсутствует
1920	-	-	407860,86	1254785,41	Картометрический метод	7	Закрепление отсутствует
1921	-	-	407837,43	1254795,88	Картометрический метод	7	Закрепление отсутствует

Сведения о местоположении измененных (уточненных) границ объекта

1. Система координат МСК 47 зона 1

2. Сведения о характерных точках границ объекта

Обозначение характерных точек границ	Существующие координаты, м		Измененные (уточненные) координаты, м		Метод определения координат характерной точки	Средняя квадратическая погрешность положения	Описание обозначения точки на местности
	X	Y	X	Y			
1922	-	-	407824,85	1254777,86	Картометрический метод	7	Закрепление отсутствует
1923	-	-	407820,12	1254779,94	Картометрический метод	7	Закрепление отсутствует
1924	-	-	407783,55	1254792,75	Картометрический метод	7	Закрепление отсутствует
1925	-	-	407772,72	1254772,46	Картометрический метод	7	Закрепление отсутствует
1926	-	-	407743,48	1254788,32	Картометрический метод	7	Закрепление отсутствует
1927	-	-	407752,09	1254803,74	Картометрический метод	7	Закрепление отсутствует
1928	-	-	407744,03	1254807,39	Картометрический метод	7	Закрепление отсутствует
1929	-	-	407725,81	1254774,93	Картометрический метод	7	Закрепление отсутствует
1930	-	-	407701,48	1254787,26	Картометрический метод	7	Закрепление отсутствует
1931	-	-	407718,43	1254817,71	Картометрический метод	7	Закрепление отсутствует
1932	-	-	407712,89	1254820,24	Картометрический метод	7	Закрепление отсутствует
1933	-	-	407700,50	1254798,00	Картометрический метод	7	Закрепление отсутствует
1934	-	-	407674,00	1254811,60	Картометрический метод	7	Закрепление отсутствует
1935	-	-	407653,80	1254775,00	Картометрический метод	7	Закрепление отсутствует
1936	-	-	407617,38	1254796,77	Картометрический метод	7	Закрепление отсутствует
1937	-	-	407641,80	1254837,00	Картометрический метод	7	Закрепление отсутствует
1938	-	-	407655,06	1254831,06	Картометрический метод	7	Закрепление отсутствует
1939	-	-	407674,98	1254865,78	Картометрический метод	7	Закрепление отсутствует
1940	-	-	407724,02	1254840,24	Картометрический метод	7	Закрепление отсутствует
1941	-	-	407729,28	1254837,21	Картометрический метод	7	Закрепление отсутствует
1850	-	-	407754,62	1254883,01	Картометрический метод	7	Закрепление отсутствует
							-
1942	-	-	404988,06	1254506,75	Картометрический метод	7	Закрепление отсутствует
1943	-	-	405037,21	1254497,16	Картометрический метод	7	Закрепление отсутствует
1944	-	-	405032,59	1254466,52	Картометрический метод	7	Закрепление отсутствует
1945	-	-	404976,33	1254467,69	Картометрический метод	7	Закрепление отсутствует
1942	-	-	404988,06	1254506,75	Картометрический метод	7	Закрепление отсутствует

Сведения о местоположении измененных (уточненных) границ объекта

1. Система координат МСК 47 зона 1

2. Сведения о характерных точках границ объекта

Обозначение характерных точек границ	Существующие координаты, м		Измененные (уточненные) координаты, м		Метод определения координат характерной точки	Средняя квадратическая погрешность положения	Описание обозначения точки на местности
	X	Y	X	Y			
							-
1946	-	-	406135,78	1265587,14	Картометрический метод	7	Закрепление отсутствует
1947	-	-	406105,79	1265562,23	Картометрический метод	7	Закрепление отсутствует
1948	-	-	406120,59	1265546,03	Картометрический метод	7	Закрепление отсутствует
1949	-	-	406129,02	1265544,24	Картометрический метод	7	Закрепление отсутствует
1950	-	-	406137,14	1265546,47	Картометрический метод	7	Закрепление отсутствует
1951	-	-	406140,13	1265548,74	Картометрический метод	7	Закрепление отсутствует
1952	-	-	406152,36	1265564,96	Картометрический метод	7	Закрепление отсутствует
1946	-	-	406135,78	1265587,14	Картометрический метод	7	Закрепление отсутствует
							-
1953	-	-	406432,15	1265450,43	Картометрический метод	7	Закрепление отсутствует
1954	-	-	406441,00	1265422,66	Картометрический метод	7	Закрепление отсутствует
1955	-	-	406444,71	1265428,09	Картометрический метод	7	Закрепление отсутствует
1956	-	-	406448,58	1265432,05	Картометрический метод	7	Закрепление отсутствует
1957	-	-	406453,25	1265435,53	Картометрический метод	7	Закрепление отсутствует
1958	-	-	406451,49	1265439,63	Картометрический метод	7	Закрепление отсутствует
1959	-	-	406445,36	1265442,36	Картометрический метод	7	Закрепление отсутствует
1960	-	-	406438,04	1265446,42	Картометрический метод	7	Закрепление отсутствует
1953	-	-	406432,15	1265450,43	Картометрический метод	7	Закрепление отсутствует
							-
1961	-	-	412473,86	1254957,32	Картометрический метод	7	Закрепление отсутствует
1962	-	-	412480,09	1254946,37	Картометрический метод	7	Закрепление отсутствует
1963	-	-	412517,35	1254877,49	Картометрический метод	7	Закрепление отсутствует
1964	-	-	412518,53	1254875,29	Картометрический метод	7	Закрепление отсутствует
1965	-	-	412510,10	1254876,19	Картометрический метод	7	Закрепление отсутствует
1966	-	-	412499,07	1254884,89	Картометрический метод	7	Закрепление отсутствует
1967	-	-	412489,17	1254883,15	Картометрический метод	7	Закрепление отсутствует
1968	-	-	412488,72	1254883,06	Картометрический метод	7	Закрепление отсутствует

Сведения о местоположении измененных (уточненных) границ объекта

1. Система координат МСК 47 зона 1

2. Сведения о характерных точках границ объекта

Обозначение характерных точек границ	Существующие координаты, м		Измененные (уточненные) координаты, м		Метод определения координат характерной точки	Средняя квадратическая погрешность положения	Описание обозначения точки на местности
	X	Y	X	Y			
1969	-	-	412506,37	1254864,08	Картометрический метод	7	Закрепление отсутствует
1970	-	-	412478,92	1254838,54	Картометрический метод	7	Закрепление отсутствует
1971	-	-	412451,68	1254867,83	Картометрический метод	7	Закрепление отсутствует
1972	-	-	412434,92	1254864,39	Картометрический метод	7	Закрепление отсутствует
1973	-	-	412422,47	1254862,00	Картометрический метод	7	Закрепление отсутствует
1974	-	-	412378,61	1254853,25	Картометрический метод	7	Закрепление отсутствует
1975	-	-	412367,17	1254850,97	Картометрический метод	7	Закрепление отсутствует
1976	-	-	412288,09	1254827,74	Картометрический метод	7	Закрепление отсутствует
1977	-	-	412287,37	1254827,53	Картометрический метод	7	Закрепление отсутствует
1978	-	-	412288,23	1254824,42	Картометрический метод	7	Закрепление отсутствует
1979	-	-	412288,48	1254823,45	Картометрический метод	7	Закрепление отсутствует
1980	-	-	412240,93	1254811,24	Картометрический метод	7	Закрепление отсутствует
1981	-	-	412226,57	1254805,12	Картометрический метод	7	Закрепление отсутствует
1982	-	-	412216,17	1254794,02	Картометрический метод	7	Закрепление отсутствует
1983	-	-	412199,44	1254784,58	Картометрический метод	7	Закрепление отсутствует
1984	-	-	412174,57	1254770,57	Картометрический метод	7	Закрепление отсутствует
1985	-	-	412172,39	1254769,34	Картометрический метод	7	Закрепление отсутствует
1986	-	-	412168,60	1254767,15	Картометрический метод	7	Закрепление отсутствует
1987	-	-	412151,51	1254757,19	Картометрический метод	7	Закрепление отсутствует
1988	-	-	412109,88	1254732,91	Картометрический метод	7	Закрепление отсутствует
1989	-	-	412093,61	1254726,18	Картометрический метод	7	Закрепление отсутствует
1990	-	-	412083,18	1254720,76	Картометрический метод	7	Закрепление отсутствует
1991	-	-	412079,65	1254724,42	Картометрический метод	7	Закрепление отсутствует
1992	-	-	412074,29	1254722,01	Картометрический метод	7	Закрепление отсутствует
1993	-	-	412065,23	1254718,28	Картометрический метод	7	Закрепление отсутствует
1994	-	-	412055,96	1254714,89	Картометрический метод	7	Закрепление отсутствует

Сведения о местоположении измененных (уточненных) границ объекта

1. Система координат МСК 47 зона 1

2. Сведения о характерных точках границ объекта

Обозначение характерных точек границ	Существующие координаты, м		Измененные (уточненные) координаты, м		Метод определения координат характерной точки	Средняя квадратическая погрешность положения	Описание обозначения точки на местности
	X	Y	X	Y			
1995	-	-	412048,45	1254712,44	Картометрический метод	7	Закрепление отсутствует
1996	-	-	412030,34	1254707,56	Картометрический метод	7	Закрепление отсутствует
1997	-	-	412017,90	1254704,00	Картометрический метод	7	Закрепление отсутствует
1998	-	-	412002,80	1254698,85	Картометрический метод	7	Закрепление отсутствует
1999	-	-	411987,04	1254692,60	Картометрический метод	7	Закрепление отсутствует
2000	-	-	411972,52	1254685,98	Картометрический метод	7	Закрепление отсутствует
2001	-	-	411960,08	1254679,64	Картометрический метод	7	Закрепление отсутствует
2002	-	-	411947,92	1254672,77	Картометрический метод	7	Закрепление отсутствует
2003	-	-	411936,05	1254665,41	Картометрический метод	7	Закрепление отсутствует
2004	-	-	411927,77	1254659,85	Картометрический метод	7	Закрепление отсутствует
2005	-	-	411918,86	1254653,46	Картометрический метод	7	Закрепление отсутствует
2006	-	-	411911,63	1254645,20	Картометрический метод	7	Закрепление отсутствует
2007	-	-	411903,79	1254636,15	Картометрический метод	7	Закрепление отсутствует
2008	-	-	411896,62	1254627,81	Картометрический метод	7	Закрепление отсутствует
2009	-	-	411888,85	1254618,70	Картометрический метод	7	Закрепление отсутствует
2010	-	-	411880,48	1254608,77	Картометрический метод	7	Закрепление отсутствует
2011	-	-	411867,38	1254593,05	Картометрический метод	7	Закрепление отсутствует
2012	-	-	411851,21	1254573,31	Картометрический метод	7	Закрепление отсутствует
2013	-	-	411835,92	1254567,84	Картометрический метод	7	Закрепление отсутствует
2014	-	-	411800,29	1254541,64	Картометрический метод	7	Закрепление отсутствует
2015	-	-	411762,60	1254517,69	Картометрический метод	7	Закрепление отсутствует
2016	-	-	411714,01	1254491,57	Картометрический метод	7	Закрепление отсутствует
2017	-	-	411673,03	1254478,03	Картометрический метод	7	Закрепление отсутствует
2018	-	-	411669,63	1254476,91	Картометрический метод	7	Закрепление отсутствует
2019	-	-	411635,63	1254454,92	Картометрический метод	7	Закрепление отсутствует
2020	-	-	411628,97	1254450,61	Картометрический метод	7	Закрепление отсутствует

Сведения о местоположении измененных (уточненных) границ объекта

1. Система координат МСК 47 зона 1

2. Сведения о характерных точках границ объекта

Обозначение характерных точек границ	Существующие координаты, м		Измененные (уточненные) координаты, м		Метод определения координат характерной точки	Средняя квадратическая погрешность положения	Описание обозначения точки на местности
	X	Y	X	Y			
2021	-	-	411620,64	1254447,53	Картометрический метод	7	Закрепление отсутствует
2022	-	-	411618,91	1254450,34	Картометрический метод	7	Закрепление отсутствует
2023	-	-	411603,55	1254475,36	Картометрический метод	7	Закрепление отсутствует
2024	-	-	411570,22	1254459,93	Картометрический метод	7	Закрепление отсутствует
2025	-	-	411567,58	1254458,77	Картометрический метод	7	Закрепление отсутствует
2026	-	-	411565,41	1254463,75	Картометрический метод	7	Закрепление отсутствует
2027	-	-	411558,81	1254460,87	Картометрический метод	7	Закрепление отсутствует
2028	-	-	411553,96	1254461,98	Картометрический метод	7	Закрепление отсутствует
2029	-	-	411543,64	1254482,28	Картометрический метод	7	Закрепление отсутствует
2030	-	-	411536,23	1254491,20	Картометрический метод	7	Закрепление отсутствует
2031	-	-	411551,36	1254497,71	Картометрический метод	7	Закрепление отсутствует
2032	-	-	411544,22	1254504,27	Картометрический метод	7	Закрепление отсутствует
2033	-	-	411524,83	1254495,24	Картометрический метод	7	Закрепление отсутствует
2034	-	-	411527,39	1254488,38	Картометрический метод	7	Закрепление отсутствует
2035	-	-	411501,64	1254471,52	Картометрический метод	7	Закрепление отсутствует
2036	-	-	411496,49	1254472,64	Картометрический метод	7	Закрепление отсутствует
2037	-	-	411476,82	1254490,04	Картометрический метод	7	Закрепление отсутствует
2038	-	-	411445,39	1254507,28	Картометрический метод	7	Закрепление отсутствует
2039	-	-	411453,16	1254523,99	Картометрический метод	7	Закрепление отсутствует
2040	-	-	411462,89	1254522,34	Картометрический метод	7	Закрепление отсутствует
2041	-	-	411486,25	1254517,38	Картометрический метод	7	Закрепление отсутствует
2042	-	-	411497,91	1254519,48	Картометрический метод	7	Закрепление отсутствует
2043	-	-	411513,52	1254522,66	Картометрический метод	7	Закрепление отсутствует
2044	-	-	411513,66	1254522,65	Картометрический метод	7	Закрепление отсутствует
2045	-	-	411545,63	1254529,40	Картометрический метод	7	Закрепление отсутствует
2046	-	-	411545,78	1254531,23	Картометрический метод	7	Закрепление отсутствует

Сведения о местоположении измененных (уточненных) границ объекта

1. Система координат МСК 47 зона 1

2. Сведения о характерных точках границ объекта

Обозначение характерных точек границ	Существующие координаты, м		Измененные (уточненные) координаты, м		Метод определения координат характерной точки	Средняя квадратическая погрешность положения	Описание обозначения точки на местности
	X	Y	X	Y			
2047	-	-	411547,70	1254535,38	Картометрический метод	7	Закрепление отсутствует
2048	-	-	411560,33	1254562,67	Картометрический метод	7	Закрепление отсутствует
2049	-	-	411551,12	1254585,37	Картометрический метод	7	Закрепление отсутствует
2050	-	-	411550,01	1254585,21	Картометрический метод	7	Закрепление отсутствует
2051	-	-	411535,20	1254590,50	Картометрический метод	7	Закрепление отсутствует
2052	-	-	411516,56	1254608,18	Картометрический метод	7	Закрепление отсутствует
2053	-	-	411522,98	1254610,96	Картометрический метод	7	Закрепление отсутствует
2054	-	-	411514,46	1254635,35	Картометрический метод	7	Закрепление отсутствует
2055	-	-	411486,51	1254627,44	Картометрический метод	7	Закрепление отсутствует
2056	-	-	411459,46	1254619,78	Картометрический метод	7	Закрепление отсутствует
2057	-	-	411472,68	1254589,22	Картометрический метод	7	Закрепление отсутствует
2058	-	-	411480,59	1254592,64	Картометрический метод	7	Закрепление отсутствует
2059	-	-	411487,58	1254577,80	Картометрический метод	7	Закрепление отсутствует
2060	-	-	411487,62	1254577,69	Картометрический метод	7	Закрепление отсутствует
2061	-	-	411504,38	1254583,08	Картометрический метод	7	Закрепление отсутствует
2062	-	-	411513,75	1254551,99	Картометрический метод	7	Закрепление отсутствует
2063	-	-	411482,62	1254544,01	Картометрический метод	7	Закрепление отсутствует
2064	-	-	411481,65	1254547,52	Картометрический метод	7	Закрепление отсутствует
2065	-	-	411475,59	1254545,25	Картометрический метод	7	Закрепление отсутствует
2066	-	-	411465,90	1254573,97	Картометрический метод	7	Закрепление отсутствует
2067	-	-	411459,58	1254580,02	Картометрический метод	7	Закрепление отсутствует
2068	-	-	411444,29	1254572,03	Картометрический метод	7	Закрепление отсутствует
2069	-	-	411424,82	1254602,35	Картометрический метод	7	Закрепление отсутствует
2070	-	-	411424,91	1254602,69	Картометрический метод	7	Закрепление отсутствует
2071	-	-	411462,76	1254628,04	Картометрический метод	7	Закрепление отсутствует
2072	-	-	411482,10	1254633,09	Картометрический метод	7	Закрепление отсутствует

Сведения о местоположении измененных (уточненных) границ объекта

1. Система координат МСК 47 зона 1

2. Сведения о характерных точках границ объекта

Обозначение характерных точек границ	Существующие координаты, м		Измененные (уточненные) координаты, м		Метод определения координат характерной точки	Средняя квадратическая погрешность положения	Описание обозначения точки на местности
	X	Y	X	Y			
2073	-	-	411482,34	1254634,69	Картометрический метод	7	Закрепление отсутствует
2074	-	-	411485,57	1254656,00	Картометрический метод	7	Закрепление отсутствует
2075	-	-	411482,87	1254666,54	Картометрический метод	7	Закрепление отсутствует
2076	-	-	411529,06	1254683,19	Картометрический метод	7	Закрепление отсутствует
2077	-	-	411530,11	1254683,56	Картометрический метод	7	Закрепление отсутствует
2078	-	-	411529,40	1254686,71	Картометрический метод	7	Закрепление отсутствует
2079	-	-	411545,63	1254691,19	Картометрический метод	7	Закрепление отсутствует
2080	-	-	411554,75	1254696,08	Картометрический метод	7	Закрепление отсутствует
2081	-	-	411581,74	1254710,48	Картометрический метод	7	Закрепление отсутствует
2082	-	-	411617,10	1254706,74	Картометрический метод	7	Закрепление отсутствует
2083	-	-	411621,16	1254706,65	Картометрический метод	7	Закрепление отсутствует
2084	-	-	411664,40	1254719,40	Картометрический метод	7	Закрепление отсутствует
2085	-	-	411667,84	1254722,60	Картометрический метод	7	Закрепление отсутствует
2086	-	-	411666,83	1254733,13	Картометрический метод	7	Закрепление отсутствует
2087	-	-	411689,06	1254737,58	Картометрический метод	7	Закрепление отсутствует
2088	-	-	411700,23	1254737,52	Картометрический метод	7	Закрепление отсутствует
2089	-	-	411709,60	1254742,53	Картометрический метод	7	Закрепление отсутствует
2090	-	-	411735,06	1254746,71	Картометрический метод	7	Закрепление отсутствует
2091	-	-	411754,23	1254751,11	Картометрический метод	7	Закрепление отсутствует
2092	-	-	411792,03	1254761,15	Картометрический метод	7	Закрепление отсутствует
2093	-	-	411794,14	1254763,20	Картометрический метод	7	Закрепление отсутствует
2094	-	-	411821,10	1254767,71	Картометрический метод	7	Закрепление отсутствует
2095	-	-	411831,47	1254784,80	Картометрический метод	7	Закрепление отсутствует
2096	-	-	411836,45	1254788,96	Картометрический метод	7	Закрепление отсутствует
2097	-	-	411841,65	1254790,83	Картометрический метод	7	Закрепление отсутствует
2098	-	-	411876,60	1254795,65	Картометрический метод	7	Закрепление отсутствует

Сведения о местоположении измененных (уточненных) границ объекта

1. Система координат МСК 47 зона 1

2. Сведения о характерных точках границ объекта

Обозначение характерных точек границ	Существующие координаты, м		Измененные (уточненные) координаты, м		Метод определения координат характерной точки	Средняя квадратическая погрешность положения	Описание обозначения точки на местности
	X	Y	X	Y			
2099	-	-	411889,27	1254796,02	Картометрический метод	7	Закрепление отсутствует
2100	-	-	411910,01	1254793,11	Картометрический метод	7	Закрепление отсутствует
2101	-	-	411919,57	1254793,29	Картометрический метод	7	Закрепление отсутствует
2102	-	-	411928,97	1254792,18	Картометрический метод	7	Закрепление отсутствует
2103	-	-	411962,68	1254802,13	Картометрический метод	7	Закрепление отсутствует
2104	-	-	411980,73	1254805,30	Картометрический метод	7	Закрепление отсутствует
2105	-	-	411988,31	1254805,80	Картометрический метод	7	Закрепление отсутствует
2106	-	-	411991,13	1254806,67	Картометрический метод	7	Закрепление отсутствует
2107	-	-	412016,96	1254814,96	Картометрический метод	7	Закрепление отсутствует
2108	-	-	412017,26	1254813,51	Картометрический метод	7	Закрепление отсутствует
2109	-	-	412041,11	1254816,10	Картометрический метод	7	Закрепление отсутствует
2110	-	-	412042,55	1254808,84	Картометрический метод	7	Закрепление отсутствует
2111	-	-	412052,73	1254808,51	Картометрический метод	7	Закрепление отсутствует
2112	-	-	412077,06	1254801,11	Картометрический метод	7	Закрепление отсутствует
2113	-	-	412079,51	1254801,35	Картометрический метод	7	Закрепление отсутствует
2114	-	-	412088,50	1254804,62	Картометрический метод	7	Закрепление отсутствует
2115	-	-	412075,84	1254844,15	Картометрический метод	7	Закрепление отсутствует
2116	-	-	412093,70	1254845,59	Картометрический метод	7	Закрепление отсутствует
2117	-	-	412126,44	1254847,98	Картометрический метод	7	Закрепление отсутствует
2118	-	-	412132,54	1254836,98	Картометрический метод	7	Закрепление отсутствует
2119	-	-	412140,18	1254823,18	Картометрический метод	7	Закрепление отсутствует
2120	-	-	412156,95	1254792,94	Картометрический метод	7	Закрепление отсутствует
2121	-	-	412151,86	1254790,89	Картометрический метод	7	Закрепление отсутствует
2122	-	-	412153,64	1254767,66	Картометрический метод	7	Закрепление отсутствует
2123	-	-	412156,15	1254771,00	Картометрический метод	7	Закрепление отсутствует
2124	-	-	412158,14	1254774,66	Картометрический метод	7	Закрепление отсутствует

Сведения о местоположении измененных (уточненных) границ объекта

1. Система координат МСК 47 зона 1

2. Сведения о характерных точках границ объекта

Обозначение характерных точек границ	Существующие координаты, м		Измененные (уточненные) координаты, м		Метод определения координат характерной точки	Средняя квадратическая погрешность положения	Описание обозначения точки на местности
	X	Y	X	Y			
2125	-	-	412159,59	1254778,59	Картометрический метод	7	Закрепление отсутствует
2126	-	-	412160,45	1254782,64	Картометрический метод	7	Закрепление отсутствует
2127	-	-	412160,72	1254786,87	Картометрический метод	7	Закрепление отсутствует
2128	-	-	412160,45	1254790,57	Картометрический метод	7	Закрепление отсутствует
2129	-	-	412159,95	1254798,00	Картометрический метод	7	Закрепление отсутствует
2130	-	-	412157,35	1254839,10	Картометрический метод	7	Закрепление отсутствует
2131	-	-	412158,56	1254839,21	Картометрический метод	7	Закрепление отсутствует
2132	-	-	412167,25	1254840,10	Картометрический метод	7	Закрепление отсутствует
2133	-	-	412166,24	1254849,52	Картометрический метод	7	Закрепление отсутствует
2134	-	-	412171,84	1254857,60	Картометрический метод	7	Закрепление отсутствует
2135	-	-	412191,82	1254862,72	Картометрический метод	7	Закрепление отсутствует
2136	-	-	412228,21	1254872,03	Картометрический метод	7	Закрепление отсутствует
2137	-	-	412271,90	1254883,29	Картометрический метод	7	Закрепление отсутствует
2138	-	-	412274,98	1254872,17	Картометрический метод	7	Закрепление отсутствует
2139	-	-	412303,27	1254898,29	Картометрический метод	7	Закрепление отсутствует
2140	-	-	412404,34	1254922,87	Картометрический метод	7	Закрепление отсутствует
2141	-	-	412417,01	1254934,32	Картометрический метод	7	Закрепление отсутствует
1961	-	-	412473,86	1254957,32	Картометрический метод	7	Закрепление отсутствует
							-
2142	-	-	407549,44	1254929,21	Картометрический метод	7	Закрепление отсутствует
2143	-	-	407561,28	1254925,15	Картометрический метод	7	Закрепление отсутствует
2144	-	-	407562,66	1254928,50	Картометрический метод	7	Закрепление отсутствует
2145	-	-	407588,45	1254921,33	Картометрический метод	7	Закрепление отсутствует
2146	-	-	407594,85	1254913,64	Картометрический метод	7	Закрепление отсутствует
2147	-	-	407602,31	1254911,08	Картометрический метод	7	Закрепление отсутствует
2148	-	-	407593,63	1254881,96	Картометрический метод	7	Закрепление отсутствует
2149	-	-	407599,25	1254879,91	Картометрический метод	7	Закрепление отсутствует

Сведения о местоположении измененных (уточненных) границ объекта

1. Система координат МСК 47 зона 1

2. Сведения о характерных точках границ объекта

Обозначение характерных точек границ	Существующие координаты, м		Измененные (уточненные) координаты, м		Метод определения координат характерной точки	Средняя квадратическая погрешность положения	Описание обозначения точки на местности
	X	Y	X	Y			
2150	-	-	407583,54	1254826,15	Картометрический метод	7	Закрепление отсутствует
2151	-	-	407564,19	1254832,48	Картометрический метод	7	Закрепление отсутствует
2152	-	-	407562,00	1254824,65	Картометрический метод	7	Закрепление отсутствует
2153	-	-	407561,77	1254823,75	Картометрический метод	7	Закрепление отсутствует
2154	-	-	407524,58	1254832,56	Картометрический метод	7	Закрепление отсутствует
2155	-	-	407522,15	1254839,96	Картометрический метод	7	Закрепление отсутствует
2156	-	-	407528,68	1254859,46	Картометрический метод	7	Закрепление отсутствует
2157	-	-	407532,46	1254859,00	Картометрический метод	7	Закрепление отсутствует
2158	-	-	407541,29	1254892,00	Картометрический метод	7	Закрепление отсутствует
2159	-	-	407536,16	1254893,96	Картометрический метод	7	Закрепление отсутствует
2160	-	-	407538,15	1254901,10	Картометрический метод	7	Закрепление отсутствует
2142	-	-	407549,44	1254929,21	Картометрический метод	7	Закрепление отсутствует
							-
2161	-	-	411898,35	1254717,24	Картометрический метод	7	Закрепление отсутствует
2162	-	-	411895,05	1254714,99	Картометрический метод	7	Закрепление отсутствует
2163	-	-	411848,74	1254683,53	Картометрический метод	7	Закрепление отсутствует
2164	-	-	411841,38	1254708,52	Картометрический метод	7	Закрепление отсутствует
2165	-	-	411896,88	1254717,01	Картометрический метод	7	Закрепление отсутствует
2161	-	-	411898,35	1254717,24	Картометрический метод	7	Закрепление отсутствует
							-
2166	-	-	412134,81	1254784,07	Картометрический метод	7	Закрепление отсутствует
2167	-	-	412143,95	1254760,59	Картометрический метод	7	Закрепление отсутствует
2168	-	-	412109,00	1254737,93	Картометрический метод	7	Закрепление отсутствует
2169	-	-	412096,05	1254759,91	Картометрический метод	7	Закрепление отсутствует
2170	-	-	412101,98	1254763,27	Картометрический метод	7	Закрепление отсутствует
2171	-	-	412098,73	1254769,63	Картометрический метод	7	Закрепление отсутствует
2172	-	-	412103,63	1254771,59	Картометрический метод	7	Закрепление отсутствует

Сведения о местоположении измененных (уточненных) границ объекта

1. Система координат МСК 47 зона 1

2. Сведения о характерных точках границ объекта

Обозначение характерных точек границ	Существующие координаты, м		Измененные (уточненные) координаты, м		Метод определения координат характерной точки	Средняя квадратическая погрешность положения	Описание обозначения точки на местности
	X	Y	X	Y			
2166	-	-	412134,81	1254784,07	Картометрический метод	7	Закрепление отсутствует
							-
2173	-	-	407416,50	1254988,42	Картометрический метод	7	Закрепление отсутствует
2174	-	-	407466,55	1254976,29	Картометрический метод	7	Закрепление отсутствует
2175	-	-	407462,55	1254954,15	Картометрический метод	7	Закрепление отсутствует
2176	-	-	407489,91	1254946,14	Картометрический метод	7	Закрепление отсутствует
2177	-	-	407483,20	1254916,79	Картометрический метод	7	Закрепление отсутствует
2178	-	-	407370,16	1254947,58	Картометрический метод	7	Закрепление отсутствует
2179	-	-	407376,16	1254970,79	Картометрический метод	7	Закрепление отсутствует
2173	-	-	407416,50	1254988,42	Картометрический метод	7	Закрепление отсутствует
							-
2180	-	-	403392,70	1266794,18	Картометрический метод	7	Закрепление отсутствует
2181	-	-	403347,36	1266793,94	Картометрический метод	7	Закрепление отсутствует
2182	-	-	403347,55	1266772,95	Картометрический метод	7	Закрепление отсутствует
2183	-	-	403346,60	1266757,72	Картометрический метод	7	Закрепление отсутствует
2184	-	-	403325,32	1266759,06	Картометрический метод	7	Закрепление отсутствует
2185	-	-	403268,95	1266581,01	Картометрический метод	7	Закрепление отсутствует
2186	-	-	403263,53	1266563,88	Картометрический метод	7	Закрепление отсутствует
2187	-	-	403256,54	1266541,81	Картометрический метод	7	Закрепление отсутствует
2188	-	-	403257,57	1266540,90	Картометрический метод	7	Закрепление отсутствует
2189	-	-	403252,83	1266519,46	Картометрический метод	7	Закрепление отсутствует
2190	-	-	403252,80	1266519,00	Картометрический метод	7	Закрепление отсутствует
2191	-	-	403250,37	1266517,80	Картометрический метод	7	Закрепление отсутствует
2192	-	-	403248,99	1266517,86	Картометрический метод	7	Закрепление отсутствует
2193	-	-	403227,40	1266449,38	Картометрический метод	7	Закрепление отсутствует
2194	-	-	403267,45	1266438,33	Картометрический метод	7	Закрепление отсутствует
2195	-	-	403263,63	1266423,40	Картометрический метод	7	Закрепление отсутствует

Сведения о местоположении измененных (уточненных) границ объекта

1. Система координат МСК 47 зона 1

2. Сведения о характерных точках границ объекта

Обозначение характерных точек границ	Существующие координаты, м		Измененные (уточненные) координаты, м		Метод определения координат характерной точки	Средняя квадратическая погрешность положения	Описание обозначения точки на местности
	X	Y	X	Y			
2196	-	-	403248,35	1266355,65	Картометрический метод	7	Закрепление отсутствует
2197	-	-	403311,20	1266340,37	Картометрический метод	7	Закрепление отсутствует
2198	-	-	403320,57	1266376,15	Картометрический метод	7	Закрепление отсутствует
2199	-	-	403383,45	1266358,80	Картометрический метод	7	Закрепление отсутствует
2200	-	-	403395,35	1266355,43	Картометрический метод	7	Закрепление отсутствует
2201	-	-	403395,90	1266357,97	Картометрический метод	7	Закрепление отсутствует
2202	-	-	403398,66	1266365,10	Картометрический метод	7	Закрепление отсутствует
2203	-	-	403405,73	1266381,42	Картометрический метод	7	Закрепление отсутствует
2204	-	-	403451,43	1266484,37	Картометрический метод	7	Закрепление отсутствует
2205	-	-	403480,10	1266574,95	Картометрический метод	7	Закрепление отсутствует
2206	-	-	403489,98	1266623,57	Картометрический метод	7	Закрепление отсутствует
2207	-	-	403503,34	1266676,55	Картометрический метод	7	Закрепление отсутствует
2208	-	-	403505,41	1266676,10	Картометрический метод	7	Закрепление отсутствует
2209	-	-	403513,17	1266706,31	Картометрический метод	7	Закрепление отсутствует
2210	-	-	403516,33	1266721,13	Картометрический метод	7	Закрепление отсутствует
2211	-	-	403517,05	1266724,76	Картометрический метод	7	Закрепление отсутствует
2212	-	-	403520,84	1266743,98	Картометрический метод	7	Закрепление отсутствует
2213	-	-	403517,11	1266744,21	Картометрический метод	7	Закрепление отсутствует
2214	-	-	403520,49	1266765,21	Картометрический метод	7	Закрепление отсутствует
2215	-	-	403521,54	1266786,43	Картометрический метод	7	Закрепление отсутствует
2180	-	-	403392,70	1266794,18	Картометрический метод	7	Закрепление отсутствует
							-
2216	-	-	407519,19	1255121,05	Картометрический метод	7	Закрепление отсутствует
2217	-	-	407568,03	1255110,85	Картометрический метод	7	Закрепление отсутствует
2218	-	-	407557,07	1255036,78	Картометрический метод	7	Закрепление отсутствует
2219	-	-	407556,84	1255037,24	Картометрический метод	7	Закрепление отсутствует
2220	-	-	407553,42	1255037,24	Картометрический метод	7	Закрепление отсутствует

Сведения о местоположении измененных (уточненных) границ объекта

1. Система координат МСК 47 зона 1

2. Сведения о характерных точках границ объекта

Обозначение характерных точек границ	Существующие координаты, м		Измененные (уточненные) координаты, м		Метод определения координат характерной точки	Средняя квадратическая погрешность положения	Описание обозначения точки на местности
	X	Y	X	Y			
2221	-	-	407551,36	1255020,73	Картометрический метод	7	Закрепление отсутствует
2222	-	-	407536,24	1255025,87	Картометрический метод	7	Закрепление отсутствует
2223	-	-	407535,14	1255024,54	Картометрический метод	7	Закрепление отсутствует
2224	-	-	407532,72	1255022,15	Картометрический метод	7	Закрепление отсутствует
2225	-	-	407500,02	1255029,38	Картометрический метод	7	Закрепление отсутствует
2226	-	-	407502,81	1255042,69	Картометрический метод	7	Закрепление отсутствует
2227	-	-	407518,33	1255116,92	Картометрический метод	7	Закрепление отсутствует
2216	-	-	407519,19	1255121,05	Картометрический метод	7	Закрепление отсутствует
							-
2228	-	-	411523,55	1254458,21	Картометрический метод	7	Закрепление отсутствует
2229	-	-	411541,55	1254453,98	Картометрический метод	7	Закрепление отсутствует
2230	-	-	411551,07	1254448,68	Картометрический метод	7	Закрепление отсутствует
2231	-	-	411555,73	1254449,72	Картометрический метод	7	Закрепление отсутствует
2232	-	-	411564,87	1254431,79	Картометрический метод	7	Закрепление отсутствует
2233	-	-	411562,18	1254429,11	Картометрический метод	7	Закрепление отсутствует
2234	-	-	411557,02	1254421,96	Картометрический метод	7	Закрепление отсутствует
2235	-	-	411553,45	1254417,20	Картометрический метод	7	Закрепление отсутствует
2236	-	-	411549,45	1254414,06	Картометрический метод	7	Закрепление отсутствует
2237	-	-	411546,35	1254413,63	Картометрический метод	7	Закрепление отсутствует
2238	-	-	411534,69	1254418,20	Картометрический метод	7	Закрепление отсутствует
2239	-	-	411505,81	1254450,92	Картометрический метод	7	Закрепление отсутствует
2240	-	-	411505,18	1254451,53	Картометрический метод	7	Закрепление отсутствует
2228	-	-	411523,55	1254458,21	Картометрический метод	7	Закрепление отсутствует
							-
2241	-	-	408006,42	1255161,17	Картометрический метод	7	Закрепление отсутствует
2242	-	-	408035,47	1255113,00	Картометрический метод	7	Закрепление отсутствует
2243	-	-	408053,22	1255123,69	Картометрический метод	7	Закрепление отсутствует

Сведения о местоположении измененных (уточненных) границ объекта

1. Система координат МСК 47 зона 1

2. Сведения о характерных точках границ объекта

Обозначение характерных точек границ	Существующие координаты, м		Измененные (уточненные) координаты, м		Метод определения координат характерной точки	Средняя квадратическая погрешность положения	Описание обозначения точки на местности
	X	Y	X	Y			
2244	-	-	408067,19	1255132,10	Картометрический метод	7	Закрепление отсутствует
2245	-	-	408086,23	1255143,57	Картометрический метод	7	Закрепление отсутствует
2246	-	-	408099,67	1255139,99	Картометрический метод	7	Закрепление отсутствует
2247	-	-	408103,75	1255138,25	Картометрический метод	7	Закрепление отсутствует
2248	-	-	408142,70	1255120,88	Картометрический метод	7	Закрепление отсутствует
2249	-	-	408139,16	1255107,78	Картометрический метод	7	Закрепление отсутствует
2250	-	-	408147,35	1255099,00	Картометрический метод	7	Закрепление отсутствует
2251	-	-	408145,88	1255097,72	Картометрический метод	7	Закрепление отсутствует
2252	-	-	408144,10	1255095,98	Картометрический метод	7	Закрепление отсутствует
2253	-	-	408131,88	1255076,29	Картометрический метод	7	Закрепление отсутствует
2254	-	-	408155,65	1255064,44	Картометрический метод	7	Закрепление отсутствует
2255	-	-	408130,28	1254979,83	Картометрический метод	7	Закрепление отсутствует
2256	-	-	408152,72	1254927,63	Картометрический метод	7	Закрепление отсутствует
2257	-	-	408175,59	1254913,11	Картометрический метод	7	Закрепление отсутствует
2258	-	-	408188,21	1254930,01	Картометрический метод	7	Закрепление отсутствует
2259	-	-	408224,28	1254904,02	Картометрический метод	7	Закрепление отсутствует
2260	-	-	408206,74	1254883,01	Картометрический метод	7	Закрепление отсутствует
2261	-	-	408249,45	1254845,39	Картометрический метод	7	Закрепление отсутствует
2262	-	-	408269,07	1254815,15	Картометрический метод	7	Закрепление отсутствует
2263	-	-	408249,68	1254797,14	Картометрический метод	7	Закрепление отсутствует
2264	-	-	408276,47	1254739,32	Картометрический метод	7	Закрепление отсутствует
2265	-	-	408250,77	1254722,89	Картометрический метод	7	Закрепление отсутствует
2266	-	-	408247,84	1254720,66	Картометрический метод	7	Закрепление отсутствует
2267	-	-	408260,34	1254687,79	Картометрический метод	7	Закрепление отсутствует
2268	-	-	408260,57	1254687,89	Картометрический метод	7	Закрепление отсутствует
2269	-	-	408265,81	1254673,42	Картометрический метод	7	Закрепление отсутствует

Сведения о местоположении измененных (уточненных) границ объекта

1. Система координат МСК 47 зона 1

2. Сведения о характерных точках границ объекта

Обозначение характерных точек границ	Существующие координаты, м		Измененные (уточненные) координаты, м		Метод определения координат характерной точки	Средняя квадратическая погрешность положения	Описание обозначения точки на местности
	X	Y	X	Y			
2270	-	-	408271,83	1254657,57	Картометрический метод	7	Закрепление отсутствует
2271	-	-	408258,01	1254647,49	Картометрический метод	7	Закрепление отсутствует
2272	-	-	408257,31	1254646,20	Картометрический метод	7	Закрепление отсутствует
2273	-	-	408257,22	1254646,04	Картометрический метод	7	Закрепление отсутствует
2274	-	-	408257,01	1254646,39	Картометрический метод	7	Закрепление отсутствует
2275	-	-	408256,80	1254646,76	Картометрический метод	7	Закрепление отсутствует
2276	-	-	408225,50	1254678,92	Картометрический метод	7	Закрепление отсутствует
2277	-	-	408225,86	1254680,72	Картометрический метод	7	Закрепление отсутствует
2278	-	-	408229,56	1254691,30	Картометрический метод	7	Закрепление отсутствует
2279	-	-	408231,25	1254700,08	Картометрический метод	7	Закрепление отсутствует
2280	-	-	408241,03	1254704,80	Картометрический метод	7	Закрепление отсутствует
2281	-	-	408232,47	1254727,76	Картометрический метод	7	Закрепление отсутствует
2282	-	-	408229,86	1254734,16	Картометрический метод	7	Закрепление отсутствует
2283	-	-	408228,47	1254737,52	Картометрический метод	7	Закрепление отсутствует
2284	-	-	408227,30	1254739,98	Картометрический метод	7	Закрепление отсутствует
2285	-	-	408225,34	1254743,57	Картометрический метод	7	Закрепление отсутствует
2286	-	-	408223,91	1254745,89	Картометрический метод	7	Закрепление отсутствует
2287	-	-	408222,58	1254747,87	Картометрический метод	7	Закрепление отсутствует
2288	-	-	408221,17	1254749,80	Картометрический метод	7	Закрепление отсутствует
2289	-	-	408219,77	1254751,58	Картометрический метод	7	Закрепление отсутствует
2290	-	-	408207,79	1254768,31	Картометрический метод	7	Закрепление отсутствует
2291	-	-	408165,63	1254724,34	Картометрический метод	7	Закрепление отсутствует
2292	-	-	408177,99	1254709,28	Картометрический метод	7	Закрепление отсутствует
2293	-	-	408167,43	1254702,99	Картометрический метод	7	Закрепление отсутствует
2294	-	-	408135,54	1254661,16	Картометрический метод	7	Закрепление отсутствует
2295	-	-	408129,82	1254652,39	Картометрический метод	7	Закрепление отсутствует

Сведения о местоположении измененных (уточненных) границ объекта

1. Система координат МСК 47 зона 1

2. Сведения о характерных точках границ объекта

Обозначение характерных точек границ	Существующие координаты, м		Измененные (уточненные) координаты, м		Метод определения координат характерной точки	Средняя квадратическая погрешность положения	Описание обозначения точки на местности
	X	Y	X	Y			
2296	-	-	408055,85	1254699,52	Картометрический метод	7	Закрепление отсутствует
2297	-	-	408064,00	1254710,62	Картометрический метод	7	Закрепление отсутствует
2298	-	-	408083,78	1254738,28	Картометрический метод	7	Закрепление отсутствует
2299	-	-	408062,20	1254759,92	Картометрический метод	7	Закрепление отсутствует
2300	-	-	408060,59	1254767,81	Картометрический метод	7	Закрепление отсутствует
2301	-	-	408012,41	1254766,77	Картометрический метод	7	Закрепление отсутствует
2302	-	-	408010,80	1254789,88	Картометрический метод	7	Закрепление отсутствует
2303	-	-	407980,67	1254787,10	Картометрический метод	7	Закрепление отсутствует
2304	-	-	407979,19	1254786,96	Картометрический метод	7	Закрепление отсутствует
2305	-	-	407978,05	1254786,56	Картометрический метод	7	Закрепление отсутствует
2306	-	-	407976,39	1254785,89	Картометрический метод	7	Закрепление отсутствует
2307	-	-	407974,77	1254785,13	Картометрический метод	7	Закрепление отсутствует
2308	-	-	407973,21	1254784,26	Картометрический метод	7	Закрепление отсутствует
2309	-	-	407971,70	1254783,31	Картометрический метод	7	Закрепление отсутствует
2310	-	-	407970,48	1254782,45	Картометрический метод	7	Закрепление отсутствует
2311	-	-	407963,83	1254789,66	Картометрический метод	7	Закрепление отсутствует
2312	-	-	407949,92	1254798,93	Картометрический метод	7	Закрепление отсутствует
2313	-	-	407926,11	1254813,89	Картометрический метод	7	Закрепление отсутствует
2314	-	-	407877,25	1254840,07	Картометрический метод	7	Закрепление отсутствует
2315	-	-	407875,99	1254838,21	Картометрический метод	7	Закрепление отсутствует
2316	-	-	407853,98	1254849,60	Картометрический метод	7	Закрепление отсутствует
2317	-	-	407855,14	1254851,80	Картометрический метод	7	Закрепление отсутствует
2318	-	-	407820,13	1254870,38	Картометрический метод	7	Закрепление отсутствует
2319	-	-	407819,10	1254868,34	Картометрический метод	7	Закрепление отсутствует
2320	-	-	407790,13	1254884,32	Картометрический метод	7	Закрепление отсутствует
2321	-	-	407791,00	1254886,04	Картометрический метод	7	Закрепление отсутствует

Сведения о местоположении измененных (уточненных) границ объекта

1. Система координат МСК 47 зона 1

2. Сведения о характерных точках границ объекта

Обозначение характерных точек границ	Существующие координаты, м		Измененные (уточненные) координаты, м		Метод определения координат характерной точки	Средняя квадратическая погрешность положения	Описание обозначения точки на местности
	X	Y	X	Y			
2322	-	-	407753,99	1254905,11	Картометрический метод	7	Закрепление отсутствует
2323	-	-	407762,55	1254909,99	Картометрический метод	7	Закрепление отсутствует
2324	-	-	407761,62	1254915,60	Картометрический метод	7	Закрепление отсутствует
2325	-	-	407742,93	1254924,94	Картометрический метод	7	Закрепление отсутствует
2326	-	-	407719,47	1254934,89	Картометрический метод	7	Закрепление отсутствует
2327	-	-	407715,86	1254936,42	Картометрический метод	7	Закрепление отсутствует
2328	-	-	407715,37	1254936,62	Картометрический метод	7	Закрепление отсутствует
2329	-	-	407721,25	1254949,48	Картометрический метод	7	Закрепление отсутствует
2330	-	-	407721,44	1254949,90	Картометрический метод	7	Закрепление отсутствует
2331	-	-	407710,17	1254955,24	Картометрический метод	7	Закрепление отсутствует
2332	-	-	407702,96	1254958,66	Картометрический метод	7	Закрепление отсутствует
2333	-	-	407676,96	1254970,82	Картометрический метод	7	Закрепление отсутствует
2334	-	-	407678,85	1254979,35	Картометрический метод	7	Закрепление отсутствует
2335	-	-	407684,77	1255005,51	Картометрический метод	7	Закрепление отсутствует
2336	-	-	407685,70	1255009,62	Картометрический метод	7	Закрепление отсутствует
2337	-	-	407688,96	1255025,89	Картометрический метод	7	Закрепление отсутствует
2338	-	-	407748,38	1255004,49	Картометрический метод	7	Закрепление отсутствует
2339	-	-	407830,02	1254971,69	Картометрический метод	7	Закрепление отсутствует
2340	-	-	407892,22	1254951,27	Картометрический метод	7	Закрепление отсутствует
2341	-	-	407952,17	1254952,43	Картометрический метод	7	Закрепление отсутствует
2342	-	-	408001,01	1254971,97	Картометрический метод	7	Закрепление отсутствует
2343	-	-	408064,95	1254997,53	Картометрический метод	7	Закрепление отсутствует
2344	-	-	408039,74	1255042,73	Картометрический метод	7	Закрепление отсутствует
2345	-	-	408012,62	1255091,35	Картометрический метод	7	Закрепление отсутствует
2346	-	-	408010,44	1255095,25	Картометрический метод	7	Закрепление отсутствует
2347	-	-	407992,26	1255085,11	Картометрический метод	7	Закрепление отсутствует

Сведения о местоположении измененных (уточненных) границ объекта

1. Система координат МСК 47 зона 1

2. Сведения о характерных точках границ объекта

Обозначение характерных точек границ	Существующие координаты, м		Измененные (уточненные) координаты, м		Метод определения координат характерной точки	Средняя квадратическая погрешность положения	Описание обозначения точки на местности
	X	Y	X	Y			
2348	-	-	407976,42	1255080,83	Картометрический метод	7	Закрепление отсутствует
2349	-	-	407963,43	1255138,27	Картометрический метод	7	Закрепление отсутствует
2241	-	-	408006,42	1255161,17	Картометрический метод	7	Закрепление отсутствует
							-
2350	-	-	411201,19	1254483,27	Картометрический метод	7	Закрепление отсутствует
2351	-	-	411238,88	1254480,81	Картометрический метод	7	Закрепление отсутствует
2352	-	-	411238,63	1254458,28	Картометрический метод	7	Закрепление отсутствует
2353	-	-	411200,84	1254447,46	Картометрический метод	7	Закрепление отсутствует
2350	-	-	411201,19	1254483,27	Картометрический метод	7	Закрепление отсутствует
							-
2354	-	-	403456,94	1258953,96	Картометрический метод	7	Закрепление отсутствует
2355	-	-	403466,14	1258952,79	Картометрический метод	7	Закрепление отсутствует
2356	-	-	403531,97	1258946,85	Картометрический метод	7	Закрепление отсутствует
2357	-	-	403530,49	1258909,64	Картометрический метод	7	Закрепление отсутствует
2358	-	-	403529,32	1258880,21	Картометрический метод	7	Закрепление отсутствует
2359	-	-	403437,41	1258897,19	Картометрический метод	7	Закрепление отсутствует
2360	-	-	403374,33	1258776,86	Картометрический метод	7	Закрепление отсутствует
2361	-	-	403375,65	1258776,38	Картометрический метод	7	Закрепление отсутствует
2362	-	-	403376,98	1258775,90	Картометрический метод	7	Закрепление отсутствует
2363	-	-	403411,48	1258762,68	Картометрический метод	7	Закрепление отсутствует
2364	-	-	403440,47	1258734,32	Картометрический метод	7	Закрепление отсутствует
2365	-	-	403478,93	1258769,18	Картометрический метод	7	Закрепление отсутствует
2366	-	-	403491,28	1258756,82	Картометрический метод	7	Закрепление отсутствует
2367	-	-	403456,24	1258718,49	Картометрический метод	7	Закрепление отсутствует
2368	-	-	403473,97	1258692,03	Картометрический метод	7	Закрепление отсутствует
2369	-	-	403441,36	1258662,44	Картометрический метод	7	Закрепление отсутствует
2370	-	-	403428,49	1258673,95	Картометрический метод	7	Закрепление отсутствует

Сведения о местоположении измененных (уточненных) границ объекта

1. Система координат МСК 47 зона 1

2. Сведения о характерных точках границ объекта

Обозначение характерных точек границ	Существующие координаты, м		Измененные (уточненные) координаты, м		Метод определения координат характерной точки	Средняя квадратическая погрешность положения	Описание обозначения точки на местности
	X	Y	X	Y			
2371	-	-	403414,38	1258653,61	Картометрический метод	7	Закрепление отсутствует
2372	-	-	403342,85	1258664,86	Картометрический метод	7	Закрепление отсутствует
2373	-	-	403336,33	1258623,16	Картометрический метод	7	Закрепление отсутствует
2374	-	-	403328,44	1258615,24	Картометрический метод	7	Закрепление отсутствует
2375	-	-	403321,74	1258607,51	Картометрический метод	7	Закрепление отсутствует
2376	-	-	403299,53	1258581,96	Картометрический метод	7	Закрепление отсутствует
2377	-	-	403296,93	1258580,37	Картометрический метод	7	Закрепление отсутствует
2378	-	-	403298,66	1258568,82	Картометрический метод	7	Закрепление отсутствует
2379	-	-	403304,16	1258533,76	Картометрический метод	7	Закрепление отсутствует
2380	-	-	403284,65	1258532,52	Картометрический метод	7	Закрепление отсутствует
2381	-	-	403256,62	1258530,72	Картометрический метод	7	Закрепление отсутствует
2382	-	-	403249,95	1258573,21	Картометрический метод	7	Закрепление отсутствует
2383	-	-	403268,40	1258574,39	Картометрический метод	7	Закрепление отсутствует
2384	-	-	403265,65	1258582,99	Картометрический метод	7	Закрепление отсутствует
2385	-	-	403269,62	1258609,45	Картометрический метод	7	Закрепление отсутствует
2386	-	-	403262,34	1258632,60	Картометрический метод	7	Закрепление отсутствует
2387	-	-	403255,07	1258645,17	Картометрический метод	7	Закрепление отсутствует
2388	-	-	403248,27	1258647,03	Картометрический метод	7	Закрепление отсутствует
2389	-	-	403251,04	1258670,71	Картометрический метод	7	Закрепление отсутствует
2390	-	-	403268,93	1258745,01	Картометрический метод	7	Закрепление отсутствует
2391	-	-	403271,20	1258753,08	Картометрический метод	7	Закрепление отсутствует
2392	-	-	403261,79	1258757,29	Картометрический метод	7	Закрепление отсутствует
2393	-	-	403272,38	1258779,97	Картометрический метод	7	Закрепление отсутствует
2394	-	-	403313,73	1258820,32	Картометрический метод	7	Закрепление отсутствует
2395	-	-	403341,81	1258856,96	Картометрический метод	7	Закрепление отсутствует
2396	-	-	403380,13	1258942,02	Картометрический метод	7	Закрепление отсутствует

Сведения о местоположении измененных (уточненных) границ объекта

1. Система координат МСК 47 зона 1

2. Сведения о характерных точках границ объекта

Обозначение характерных точек границ	Существующие координаты, м		Измененные (уточненные) координаты, м		Метод определения координат характерной точки	Средняя квадратическая погрешность положения	Описание обозначения точки на местности
	X	Y	X	Y			
2397	-	-	403436,61	1258922,10	Картометрический метод	7	Закрепление отсутствует
2354	-	-	403456,94	1258953,96	Картометрический метод	7	Закрепление отсутствует
							-
2398	-	-	417012,70	1259850,58	Картометрический метод	7	Закрепление отсутствует
2399	-	-	417017,82	1259848,22	Картометрический метод	7	Закрепление отсутствует
2400	-	-	417021,21	1259847,15	Картометрический метод	7	Закрепление отсутствует
2401	-	-	417021,74	1259849,45	Картометрический метод	7	Закрепление отсутствует
2402	-	-	417033,65	1259846,93	Картометрический метод	7	Закрепление отсутствует
2403	-	-	417055,55	1259842,24	Картометрический метод	7	Закрепление отсутствует
2404	-	-	417067,23	1259839,93	Картометрический метод	7	Закрепление отсутствует
2405	-	-	417066,51	1259837,34	Картометрический метод	7	Закрепление отсутствует
2406	-	-	417107,62	1259828,57	Картометрический метод	7	Закрепление отсутствует
2407	-	-	417143,03	1259821,61	Картометрический метод	7	Закрепление отсутствует
2408	-	-	417172,38	1259813,82	Картометрический метод	7	Закрепление отсутствует
2409	-	-	417172,87	1259816,10	Картометрический метод	7	Закрепление отсутствует
2410	-	-	417229,15	1259804,62	Картометрический метод	7	Закрепление отсутствует
2411	-	-	417228,93	1259802,69	Картометрический метод	7	Закрепление отсутствует
2412	-	-	417245,80	1259799,53	Картометрический метод	7	Закрепление отсутствует
2413	-	-	417263,08	1259799,04	Картометрический метод	7	Закрепление отсутствует
2414	-	-	417272,31	1259800,35	Картометрический метод	7	Закрепление отсутствует
2415	-	-	417279,43	1259803,00	Картометрический метод	7	Закрепление отсутствует
2416	-	-	417308,85	1259814,47	Картометрический метод	7	Закрепление отсутствует
2417	-	-	417308,59	1259816,41	Картометрический метод	7	Закрепление отсутствует
2418	-	-	417318,07	1259820,00	Картометрический метод	7	Закрепление отсутствует
2419	-	-	417318,50	1259819,08	Картометрический метод	7	Закрепление отсутствует
2420	-	-	417372,71	1259843,72	Картометрический метод	7	Закрепление отсутствует
2421	-	-	417382,13	1259825,42	Картометрический метод	7	Закрепление отсутствует

Сведения о местоположении измененных (уточненных) границ объекта

1. Система координат МСК 47 зона 1

2. Сведения о характерных точках границ объекта

Обозначение характерных точек границ	Существующие координаты, м		Измененные (уточненные) координаты, м		Метод определения координат характерной точки	Средняя квадратическая погрешность положения	Описание обозначения точки на местности
	X	Y	X	Y			
2422	-	-	417385,65	1259827,51	Картометрический метод	7	Закрепление отсутствует
2423	-	-	417389,93	1259800,25	Картометрический метод	7	Закрепление отсутствует
2424	-	-	417400,25	1259777,48	Картометрический метод	7	Закрепление отсутствует
2425	-	-	417379,68	1259757,90	Картометрический метод	7	Закрепление отсутствует
2426	-	-	417369,73	1259751,55	Картометрический метод	7	Закрепление отсутствует
2427	-	-	417364,00	1259763,80	Картометрический метод	7	Закрепление отсутствует
2428	-	-	417352,24	1259759,59	Картометрический метод	7	Закрепление отсутствует
2429	-	-	417318,74	1259754,80	Картометрический метод	7	Закрепление отсутствует
2430	-	-	417290,18	1259738,10	Картометрический метод	7	Закрепление отсутствует
2431	-	-	417292,37	1259720,79	Картометрический метод	7	Закрепление отсутствует
2432	-	-	417270,44	1259720,06	Картометрический метод	7	Закрепление отсутствует
2433	-	-	417238,30	1259720,61	Картометрический метод	7	Закрепление отсутствует
2434	-	-	417237,83	1259748,62	Картометрический метод	7	Закрепление отсутствует
2435	-	-	417224,68	1259752,12	Картометрический метод	7	Закрепление отсутствует
2436	-	-	417191,79	1259762,26	Картометрический метод	7	Закрепление отсутствует
2437	-	-	417045,70	1259798,69	Картометрический метод	7	Закрепление отсутствует
2438	-	-	417022,86	1259804,05	Картометрический метод	7	Закрепление отсутствует
2439	-	-	417013,78	1259806,47	Картометрический метод	7	Закрепление отсутствует
2440	-	-	417003,42	1259809,52	Картометрический метод	7	Закрепление отсутствует
2441	-	-	417004,86	1259817,13	Картометрический метод	7	Закрепление отсутствует
2398	-	-	417012,70	1259850,58	Картометрический метод	7	Закрепление отсутствует
							-
2442	-	-	418203,95	1260105,70	Картометрический метод	7	Закрепление отсутствует
2443	-	-	418182,33	1260080,95	Картометрический метод	7	Закрепление отсутствует
2444	-	-	418187,33	1260073,53	Картометрический метод	7	Закрепление отсутствует
2445	-	-	418186,59	1260071,39	Картометрический метод	7	Закрепление отсутствует
2446	-	-	418175,21	1260062,02	Картометрический метод	7	Закрепление отсутствует

Сведения о местоположении измененных (уточненных) границ объекта

1. Система координат МСК 47 зона 1

2. Сведения о характерных точках границ объекта

Обозначение характерных точек границ	Существующие координаты, м		Измененные (уточненные) координаты, м		Метод определения координат характерной точки	Средняя квадратическая погрешность положения	Описание обозначения точки на местности
	X	Y	X	Y			
2447	-	-	418166,16	1260054,46	Картометрический метод	7	Закрепление отсутствует
2448	-	-	418148,74	1260039,76	Картометрический метод	7	Закрепление отсутствует
2449	-	-	418142,20	1260033,35	Картометрический метод	7	Закрепление отсутствует
2450	-	-	418142,61	1260015,29	Картометрический метод	7	Закрепление отсутствует
2451	-	-	418140,27	1260010,46	Картометрический метод	7	Закрепление отсутствует
2452	-	-	418142,03	1259992,20	Картометрический метод	7	Закрепление отсутствует
2453	-	-	418142,55	1259983,33	Картометрический метод	7	Закрепление отсутствует
2454	-	-	418147,36	1259967,85	Картометрический метод	7	Закрепление отсутствует
2455	-	-	418156,33	1259954,29	Картометрический метод	7	Закрепление отсутствует
2456	-	-	418197,57	1259906,33	Картометрический метод	7	Закрепление отсутствует
2457	-	-	418216,25	1259891,23	Картометрический метод	7	Закрепление отсутствует
2458	-	-	418241,97	1259879,37	Картометрический метод	7	Закрепление отсутствует
2459	-	-	418250,04	1259876,48	Картометрический метод	7	Закрепление отсутствует
2460	-	-	418249,64	1259869,22	Картометрический метод	7	Закрепление отсутствует
2461	-	-	418248,46	1259845,56	Картометрический метод	7	Закрепление отсутствует
2462	-	-	418247,98	1259833,70	Картометрический метод	7	Закрепление отсутствует
2463	-	-	418245,32	1259810,32	Картометрический метод	7	Закрепление отсутствует
2464	-	-	418244,78	1259805,56	Картометрический метод	7	Закрепление отсутствует
2465	-	-	418248,71	1259805,15	Картометрический метод	7	Закрепление отсутствует
2466	-	-	418254,30	1259796,55	Картометрический метод	7	Закрепление отсутствует
2467	-	-	418258,07	1259788,94	Картометрический метод	7	Закрепление отсутствует
2468	-	-	418288,02	1259799,56	Картометрический метод	7	Закрепление отсутствует
2469	-	-	418308,28	1259805,88	Картометрический метод	7	Закрепление отсутствует
2470	-	-	418323,24	1259811,70	Картометрический метод	7	Закрепление отсутствует
2471	-	-	418339,33	1259840,06	Картометрический метод	7	Закрепление отсутствует
2472	-	-	418377,62	1259962,16	Картометрический метод	7	Закрепление отсутствует

Сведения о местоположении измененных (уточненных) границ объекта

1. Система координат МСК 47 зона 1

2. Сведения о характерных точках границ объекта

Обозначение характерных точек границ	Существующие координаты, м		Измененные (уточненные) координаты, м		Метод определения координат характерной точки	Средняя квадратическая погрешность положения	Описание обозначения точки на местности
	X	Y	X	Y			
2473	-	-	418378,88	1259968,33	Картометрический метод	7	Закрепление отсутствует
2474	-	-	418386,31	1259966,52	Картометрический метод	7	Закрепление отсутствует
2475	-	-	418408,09	1260030,24	Картометрический метод	7	Закрепление отсутствует
2476	-	-	418401,27	1260033,85	Картометрический метод	7	Закрепление отсутствует
2477	-	-	418390,56	1260039,62	Картометрический метод	7	Закрепление отсутствует
2478	-	-	418350,88	1260060,96	Картометрический метод	7	Закрепление отсутствует
2479	-	-	418345,44	1260063,88	Картометрический метод	7	Закрепление отсутствует
2480	-	-	418344,28	1260061,58	Картометрический метод	7	Закрепление отсутствует
2481	-	-	418273,44	1260093,52	Картометрический метод	7	Закрепление отсутствует
2482	-	-	418251,06	1260104,04	Картометрический метод	7	Закрепление отсутствует
2483	-	-	418236,40	1260087,19	Картометрический метод	7	Закрепление отсутствует
2484	-	-	418220,50	1260096,37	Картометрический метод	7	Закрепление отсутствует
2442	-	-	418203,95	1260105,70	Картометрический метод	7	Закрепление отсутствует
							-
2485	-	-	416711,79	1260077,11	Картометрический метод	7	Закрепление отсутствует
2486	-	-	416699,01	1260049,04	Картометрический метод	7	Закрепление отсутствует
2487	-	-	416708,55	1260043,22	Картометрический метод	7	Закрепление отсутствует
2488	-	-	416738,89	1260024,72	Картометрический метод	7	Закрепление отсутствует
2489	-	-	416765,99	1260009,58	Картометрический метод	7	Закрепление отсутствует
2490	-	-	416764,54	1260005,56	Картометрический метод	7	Закрепление отсутствует
2491	-	-	416827,50	1259971,01	Картометрический метод	7	Закрепление отсутствует
2492	-	-	416826,41	1259967,83	Картометрический метод	7	Закрепление отсутствует
2493	-	-	416862,88	1259948,20	Картометрический метод	7	Закрепление отсутствует
2494	-	-	416889,67	1259933,77	Картометрический метод	7	Закрепление отсутствует
2495	-	-	416907,01	1259924,37	Картометрический метод	7	Закрепление отсутствует
2496	-	-	416907,74	1259926,05	Картометрический метод	7	Закрепление отсутствует
2497	-	-	416911,40	1259924,00	Картометрический метод	7	Закрепление отсутствует

Сведения о местоположении измененных (уточненных) границ объекта

1. Система координат МСК 47 зона 1

2. Сведения о характерных точках границ объекта

Обозначение характерных точек границ	Существующие координаты, м		Измененные (уточненные) координаты, м		Метод определения координат характерной точки	Средняя квадратическая погрешность положения	Описание обозначения точки на местности
	X	Y	X	Y			
2498	-	-	417001,45	1259875,59	Картометрический метод	7	Закрепление отсутствует
2499	-	-	417024,31	1259865,05	Картометрический метод	7	Закрепление отсутствует
2500	-	-	417030,54	1259863,06	Картометрический метод	7	Закрепление отсутствует
2501	-	-	417030,37	1259862,24	Картометрический метод	7	Закрепление отсутствует
2502	-	-	417071,18	1259852,66	Картометрический метод	7	Закрепление отсутствует
2503	-	-	417071,83	1259854,67	Картометрический метод	7	Закрепление отсутствует
2504	-	-	417079,86	1259853,21	Картометрический метод	7	Закрепление отсутствует
2505	-	-	417112,86	1259845,89	Картометрический метод	7	Закрепление отсутствует
2506	-	-	417112,64	1259844,60	Картометрический метод	7	Закрепление отсутствует
2507	-	-	417149,01	1259836,74	Картометрический метод	7	Закрепление отсутствует
2508	-	-	417149,46	1259838,53	Картометрический метод	7	Закрепление отсутствует
2509	-	-	417150,50	1259838,25	Картометрический метод	7	Закрепление отсутствует
2510	-	-	417182,50	1259829,76	Картометрический метод	7	Закрепление отсутствует
2511	-	-	417183,97	1259829,48	Картометрический метод	7	Закрепление отсутствует
2512	-	-	417199,49	1259826,56	Картометрический метод	7	Закрепление отсутствует
2513	-	-	417199,28	1259825,41	Картометрический метод	7	Закрепление отсутствует
2514	-	-	417229,83	1259819,35	Картометрический метод	7	Закрепление отсутствует
2515	-	-	417231,13	1259818,55	Картометрический метод	7	Закрепление отсутствует
2516	-	-	417244,09	1259815,30	Картометрический метод	7	Закрепление отсутствует
2517	-	-	417250,57	1259815,00	Картометрический метод	7	Закрепление отсутствует
2518	-	-	417250,98	1259817,39	Картометрический метод	7	Закрепление отсутствует
2519	-	-	417262,38	1259817,07	Картометрический метод	7	Закрепление отсутствует
2520	-	-	417268,46	1259817,72	Картометрический метод	7	Закрепление отсутствует
2521	-	-	417282,60	1259822,55	Картометрический метод	7	Закрепление отсутствует
2522	-	-	417323,74	1259841,24	Картометрический метод	7	Закрепление отсутствует
2523	-	-	417285,45	1259851,06	Картометрический метод	7	Закрепление отсутствует

Сведения о местоположении измененных (уточненных) границ объекта

1. Система координат МСК 47 зона 1

2. Сведения о характерных точках границ объекта

Обозначение характерных точек границ	Существующие координаты, м		Измененные (уточненные) координаты, м		Метод определения координат характерной точки	Средняя квадратическая погрешность положения	Описание обозначения точки на местности
	X	Y	X	Y			
2524	-	-	417160,75	1259883,05	Картометрический метод	7	Закрепление отсутствует
2525	-	-	417081,69	1259903,34	Картометрический метод	7	Закрепление отсутствует
2526	-	-	417069,83	1259906,88	Картометрический метод	7	Закрепление отсутствует
2527	-	-	417050,46	1259912,99	Картометрический метод	7	Закрепление отсутствует
2528	-	-	417033,90	1259920,31	Картометрический метод	7	Закрепление отсутствует
2529	-	-	416958,82	1259953,49	Картометрический метод	7	Закрепление отсутствует
2530	-	-	416916,11	1259972,42	Картометрический метод	7	Закрепление отсутствует
2531	-	-	416825,14	1260017,78	Картометрический метод	7	Закрепление отсутствует
2532	-	-	416795,99	1260032,37	Картометрический метод	7	Закрепление отсутствует
2533	-	-	416771,35	1260044,73	Картометрический метод	7	Закрепление отсутствует
2534	-	-	416735,06	1260062,64	Картометрический метод	7	Закрепление отсутствует
2485	-	-	416711,79	1260077,11	Картометрический метод	7	Закрепление отсутствует
							-
2535	-	-	417842,84	1260060,96	Картометрический метод	7	Закрепление отсутствует
2536	-	-	417810,13	1260045,86	Картометрический метод	7	Закрепление отсутствует
2537	-	-	417770,75	1260027,68	Картометрический метод	7	Закрепление отсутствует
2538	-	-	417757,13	1260021,39	Картометрический метод	7	Закрепление отсутствует
2539	-	-	417741,27	1260013,76	Картометрический метод	7	Закрепление отсутствует
2540	-	-	417731,80	1260009,39	Картометрический метод	7	Закрепление отсутствует
2541	-	-	417722,16	1260005,20	Картометрический метод	7	Закрепление отсутствует
2542	-	-	417720,99	1260004,66	Картометрический метод	7	Закрепление отсутствует
2543	-	-	417674,20	1259983,04	Картометрический метод	7	Закрепление отсутствует
2544	-	-	417620,47	1259958,21	Картометрический метод	7	Закрепление отсутствует
2545	-	-	417613,90	1259955,17	Картометрический метод	7	Закрепление отсутствует
2546	-	-	417603,28	1259950,26	Картометрический метод	7	Закрепление отсутствует
2547	-	-	417572,86	1259936,21	Картометрический метод	7	Закрепление отсутствует
2548	-	-	417521,75	1259912,59	Картометрический метод	7	Закрепление отсутствует

Сведения о местоположении измененных (уточненных) границ объекта

1. Система координат МСК 47 зона 1

2. Сведения о характерных точках границ объекта

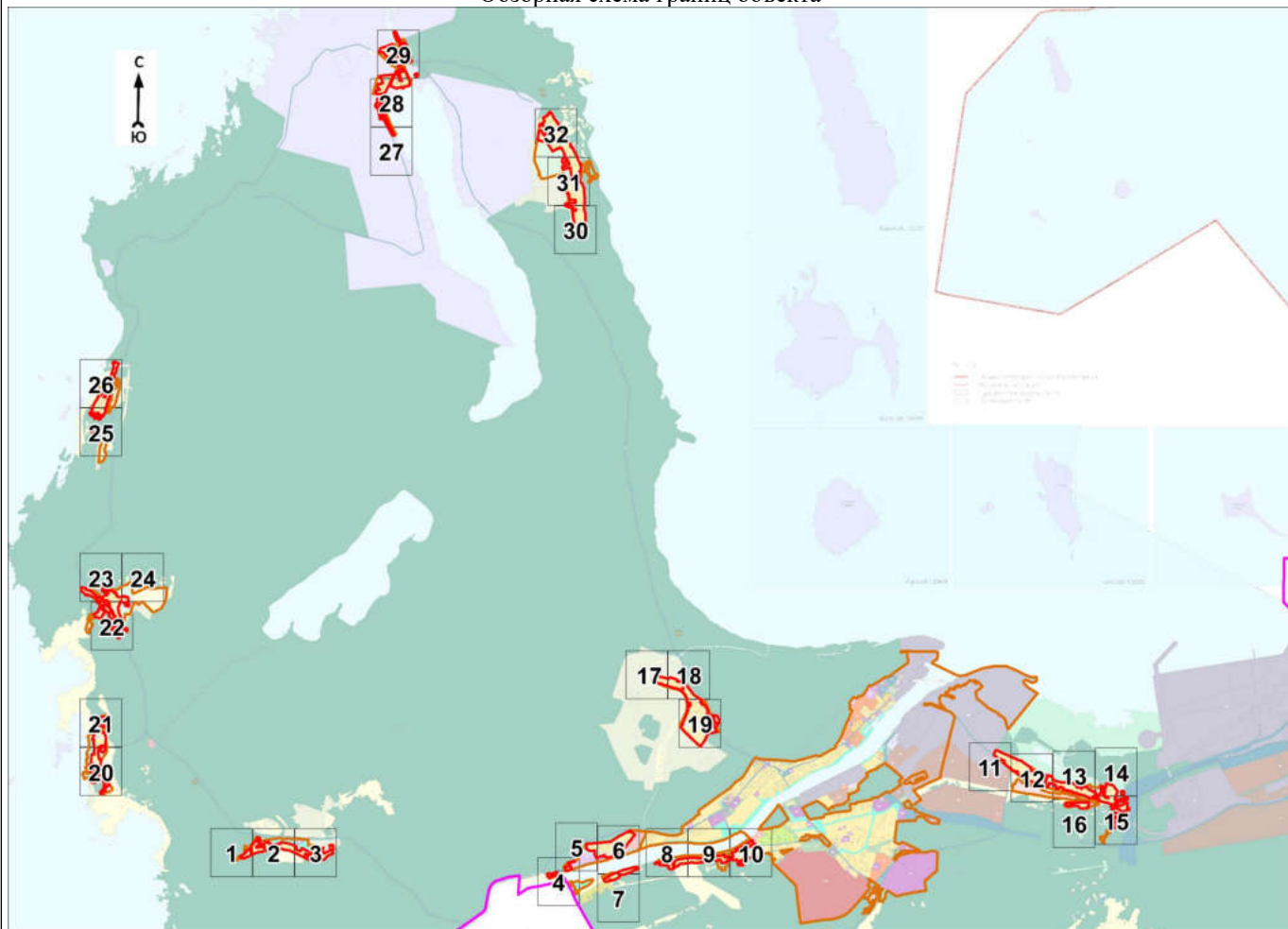
Обозначение характерных точек границ	Существующие координаты, м		Измененные (уточненные) координаты, м		Метод определения координат характерной точки	Средняя квадратическая погрешность положения	Описание обозначения точки на местности
	X	Y	X	Y			
2549	-	-	417506,54	1259905,56	Картометрический метод	7	Закрепление отсутствует
2550	-	-	417496,68	1259900,94	Картометрический метод	7	Закрепление отсутствует
2551	-	-	417477,99	1259815,91	Картометрический метод	7	Закрепление отсутствует
2552	-	-	417480,59	1259750,11	Картометрический метод	7	Закрепление отсутствует
2553	-	-	417514,37	1259717,97	Картометрический метод	7	Закрепление отсутствует
2554	-	-	417559,85	1259750,13	Картометрический метод	7	Закрепление отсутствует
2555	-	-	417558,82	1259754,59	Картометрический метод	7	Закрепление отсутствует
2556	-	-	417561,48	1259756,39	Картометрический метод	7	Закрепление отсутствует
2557	-	-	417560,91	1259757,90	Картометрический метод	7	Закрепление отсутствует
2558	-	-	417548,04	1259793,15	Картометрический метод	7	Закрепление отсутствует
2559	-	-	417556,53	1259797,05	Картометрический метод	7	Закрепление отсутствует
2560	-	-	417592,91	1259762,17	Картометрический метод	7	Закрепление отсутствует
2561	-	-	417626,70	1259764,94	Картометрический метод	7	Закрепление отсутствует
2562	-	-	417661,74	1259767,97	Картометрический метод	7	Закрепление отсутствует
2563	-	-	417661,24	1259773,75	Картометрический метод	7	Закрепление отсутствует
2564	-	-	417660,34	1259804,83	Картометрический метод	7	Закрепление отсутствует
2565	-	-	417672,39	1259808,02	Картометрический метод	7	Закрепление отсутствует
2566	-	-	417670,34	1259835,43	Картометрический метод	7	Закрепление отсутствует
2567	-	-	417687,96	1259861,88	Картометрический метод	7	Закрепление отсутствует
2568	-	-	417710,48	1259850,86	Картометрический метод	7	Закрепление отсутствует
2569	-	-	417732,10	1259840,27	Картометрический метод	7	Закрепление отсутствует
2570	-	-	417800,40	1259805,52	Картометрический метод	7	Закрепление отсутствует
2571	-	-	417798,37	1259784,28	Картометрический метод	7	Закрепление отсутствует
2572	-	-	417813,01	1259801,88	Картометрический метод	7	Закрепление отсутствует
2535	-	-	417842,84	1260060,96	Картометрический метод	7	Закрепление отсутствует

3. Сведения о характерных точках части (частей) границы объекта

Обозначение характерных точек части границы	Существующие координаты, м		Измененные (уточненные) координаты, м		Метод определения координат характерной точки	Средняя квадратическая погрешность положения характерной точки (Mt), м	Описание обозначения точки на местности (при наличии)
	X	Y	X	Y			
1	2	3	4	5	6	7	8
-	-	-	-	-	-	-	-

План границ объекта

Обзорная схема границ объекта



Масштаб 1:100000

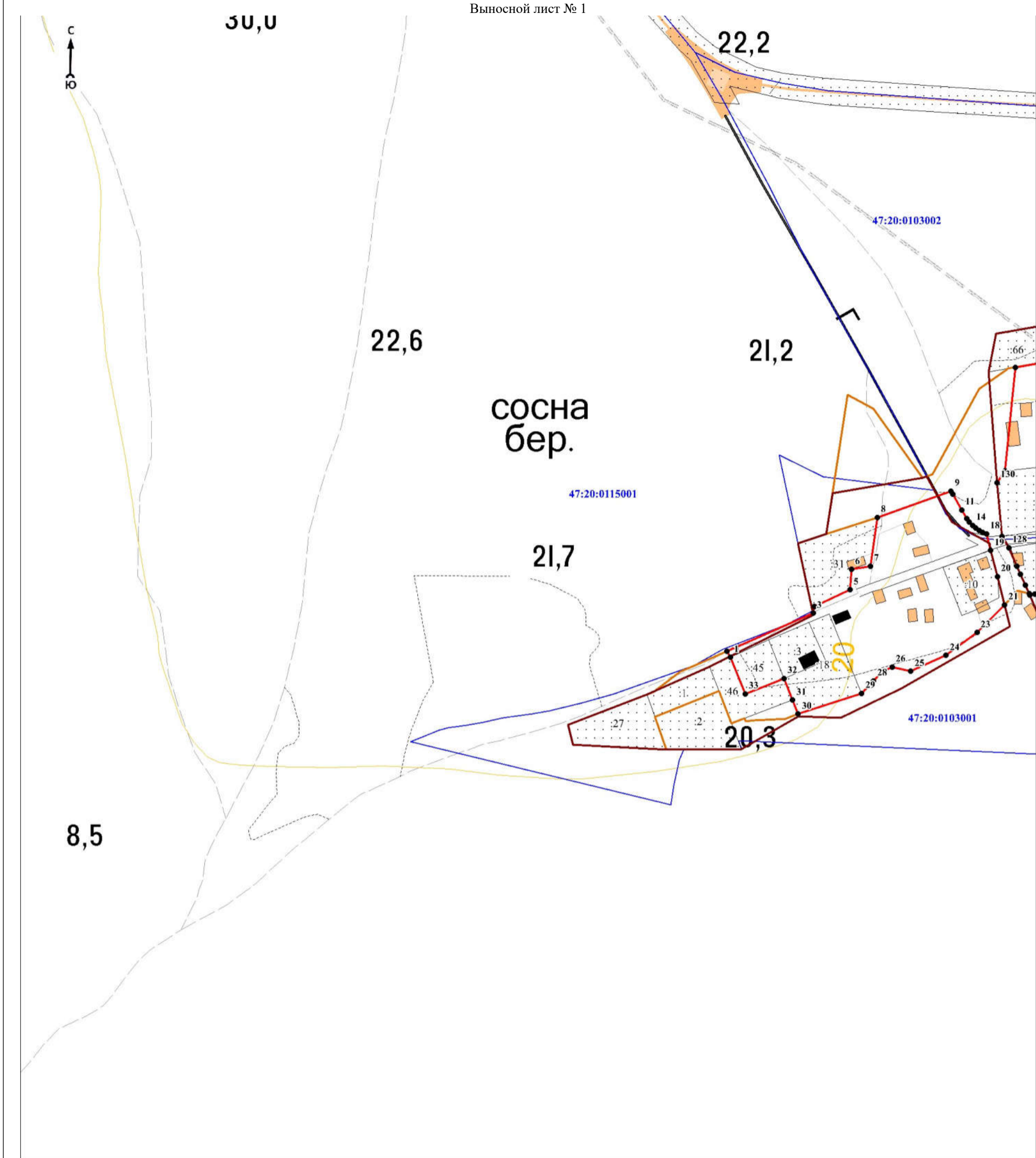
Используемые условные знаки и обозначения:

	- характерная точка границы объекта
	- уточняемая (изменяемая) часть границы объекта
	- существующая часть границы объекта, сведения о которой содержатся в Едином государственном реестре недвижимости
	- граница кадастрового квартала
	- номер кадастрового квартала
	- существующие границы земельного участка, имеющиеся в Едином государственном реестре недвижимости, сведения о которых достаточны для определения их местоположения
	- обозначение земельного участка, сведения о котором содержатся в Едином государственном реестре недвижимости
	- граница муниципального образования
	- граница населённого пункта, имеющиеся в Едином государственном реестре недвижимости, сведения о которых достаточны для определения их местоположения
	- граница населённого пункта, имеющиеся в генеральном плане "Усть-Лужского сельского поселения" Кингисеппского муниципального района Ленинградской области, сведения о которых достаточны для определения их местоположения
	- наименование населённого пункта
	- область и номер выносного листа

Подпись _____

Дата « ____ » _____ 20 г.

Место для оттиска печати (при наличии) лица, составившего описание местоположения границ объекта



Масштаб 1:3000

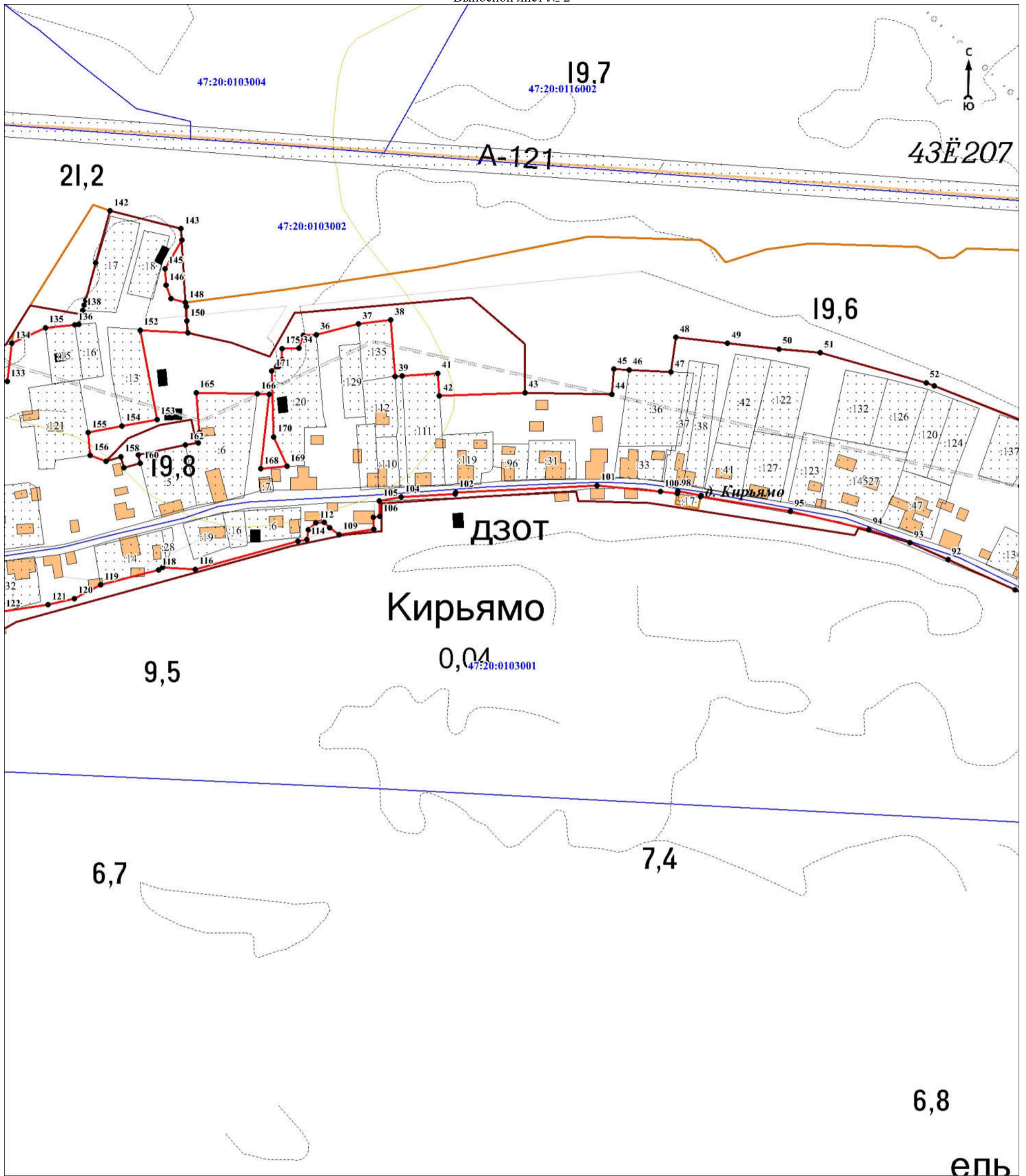
Используемые условные знаки и обозначения:

Условные обозначения представлены на листе 107

Подпись _____

Дата « ____ » _____ 20 ____ г.

Место для оттиска печати (при наличии) лица, составившего описание местоположения границ объекта



Масштаб 1:3000

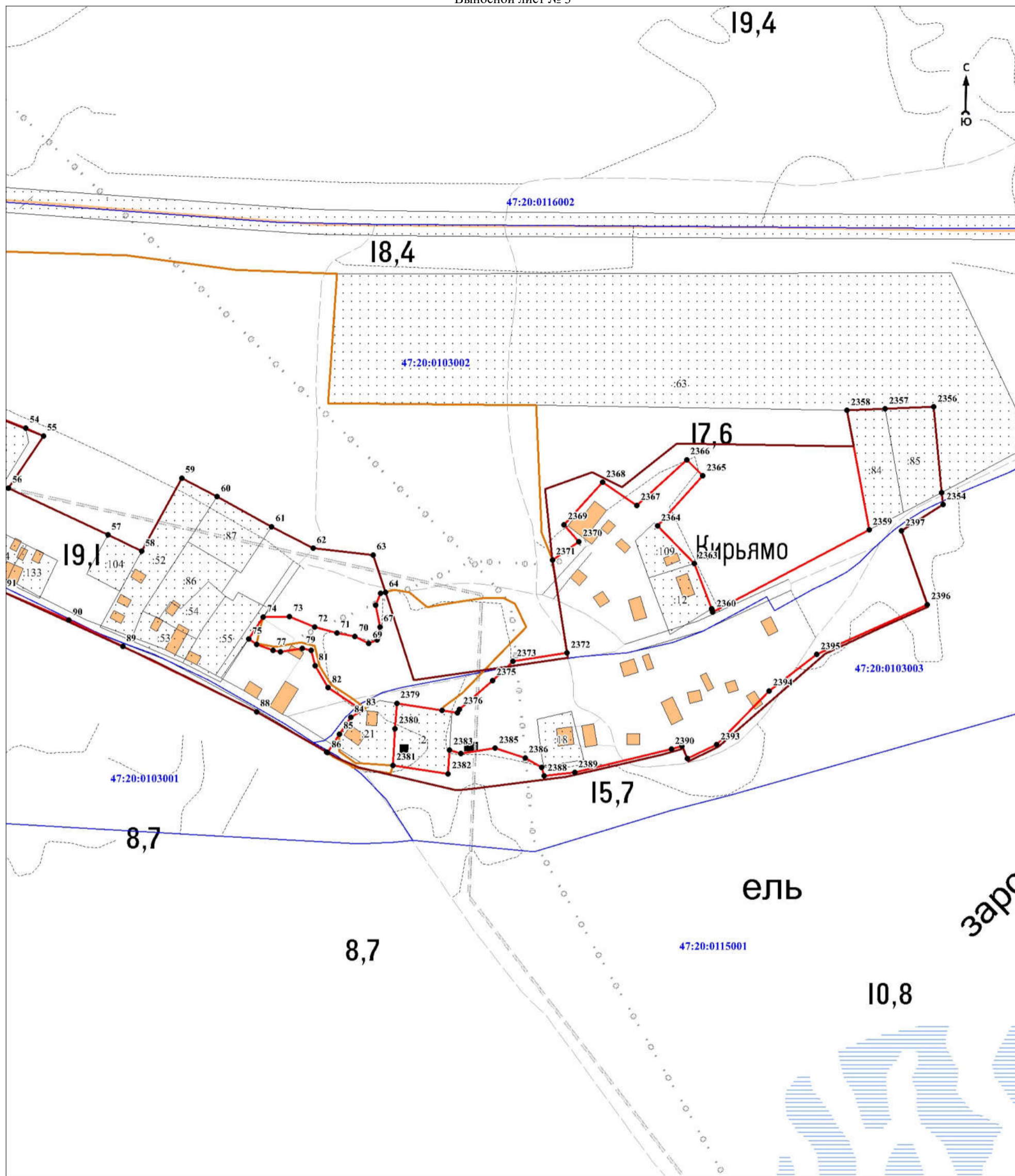
Используемые условные знаки и обозначения:

Условные обозначения представлены на листе 107

Подпись _____

Дата « » 20 г.

Место для оттиска печати (при наличии) лица, составившего описание местоположения границ объекта



Масштаб 1:3000

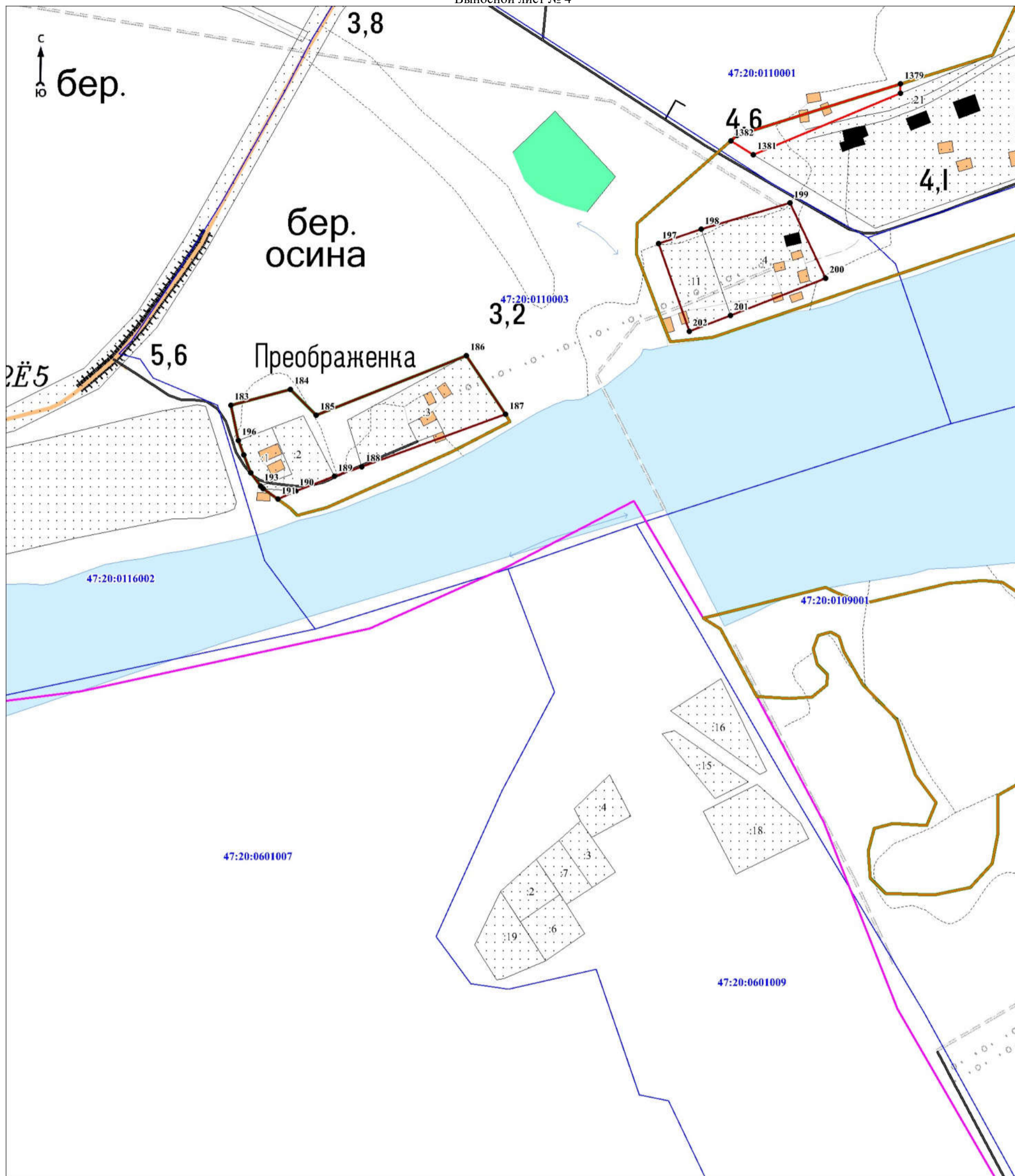
Используемые условные знаки и обозначения:

Условные обозначения представлены на листе 107

Подпись _____

Дата « » 20 г.

Место для оттиска печати (при наличии) лица, составившего описание местоположения границ объекта



Масштаб 1:3000

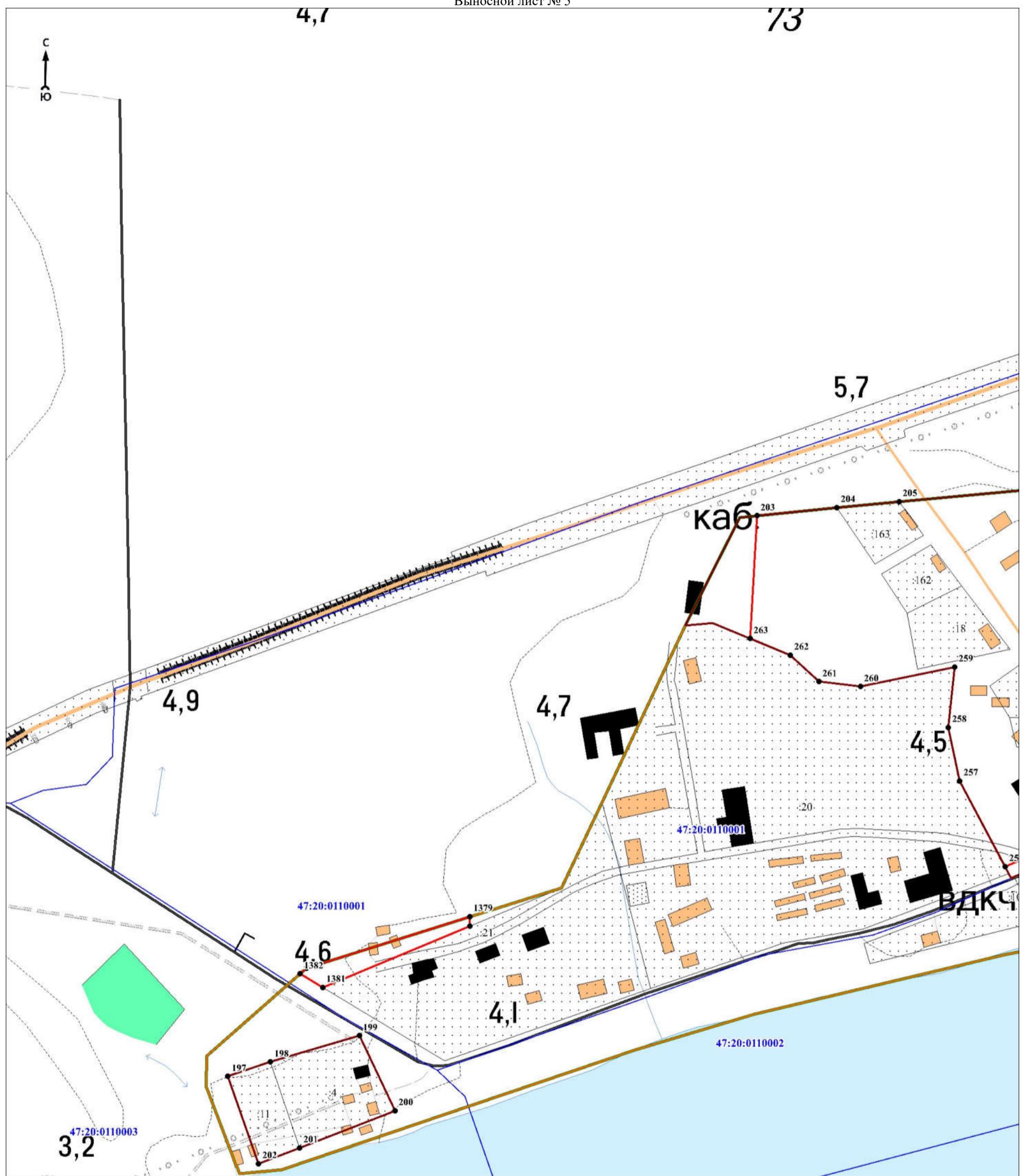
Используемые условные знаки и обозначения:

Условные обозначения представлены на листе 107

Подпись _____

Дата « ____ » _____ 20 г.

Место для оттиска печати (при наличии) лица, составившего описание местоположения границ объекта



Масштаб 1:3000

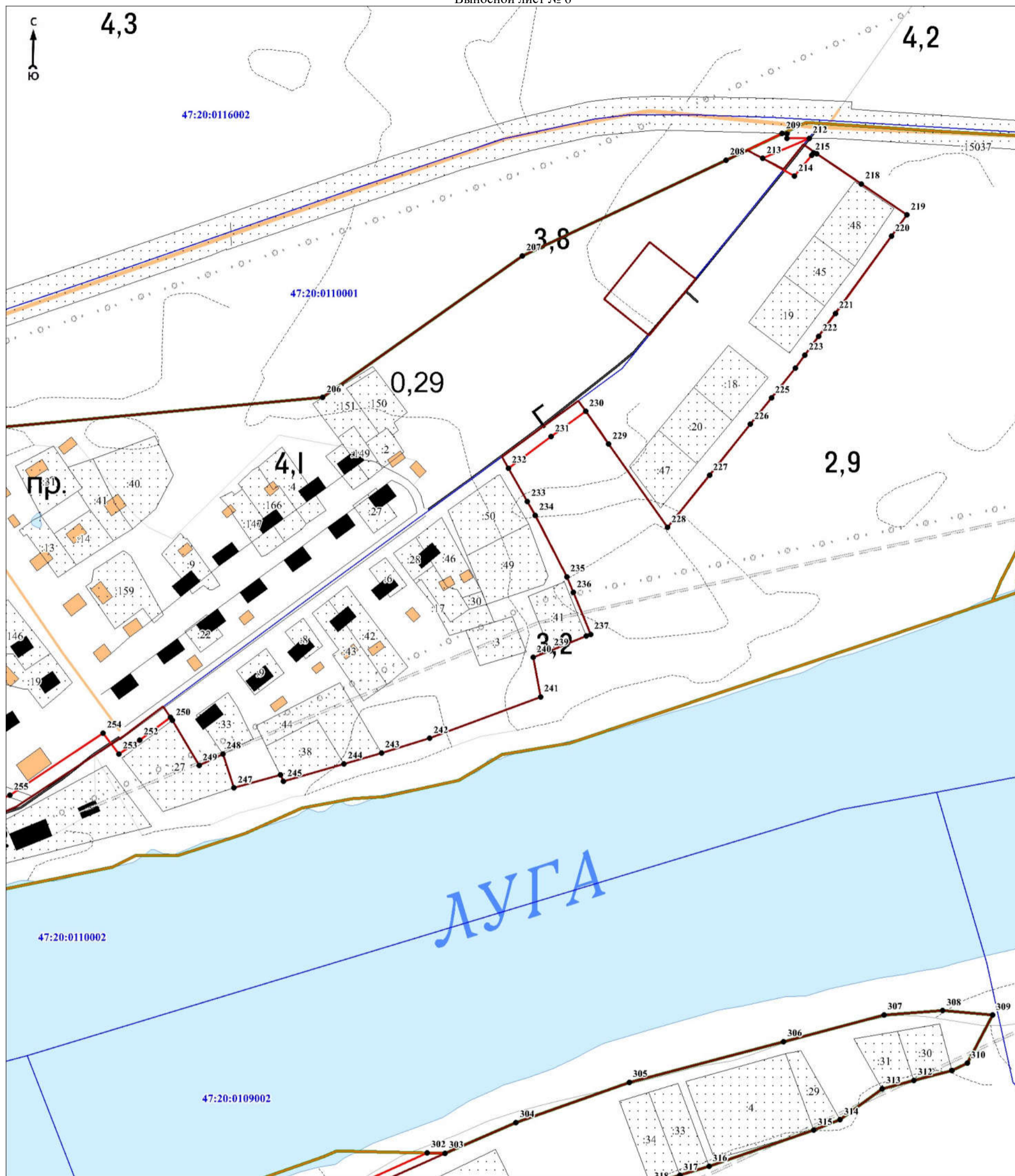
Используемые условные знаки и обозначения:

Условные обозначения представлены на листе 107

Подпись _____

Дата « ____ » _____ 20 г.

Место для оттиска печати (при наличии) лица, составившего описание местоположения границ объекта



Масштаб 1:3000

Используемые условные знаки и обозначения:

Условные обозначения представлены на листе 107

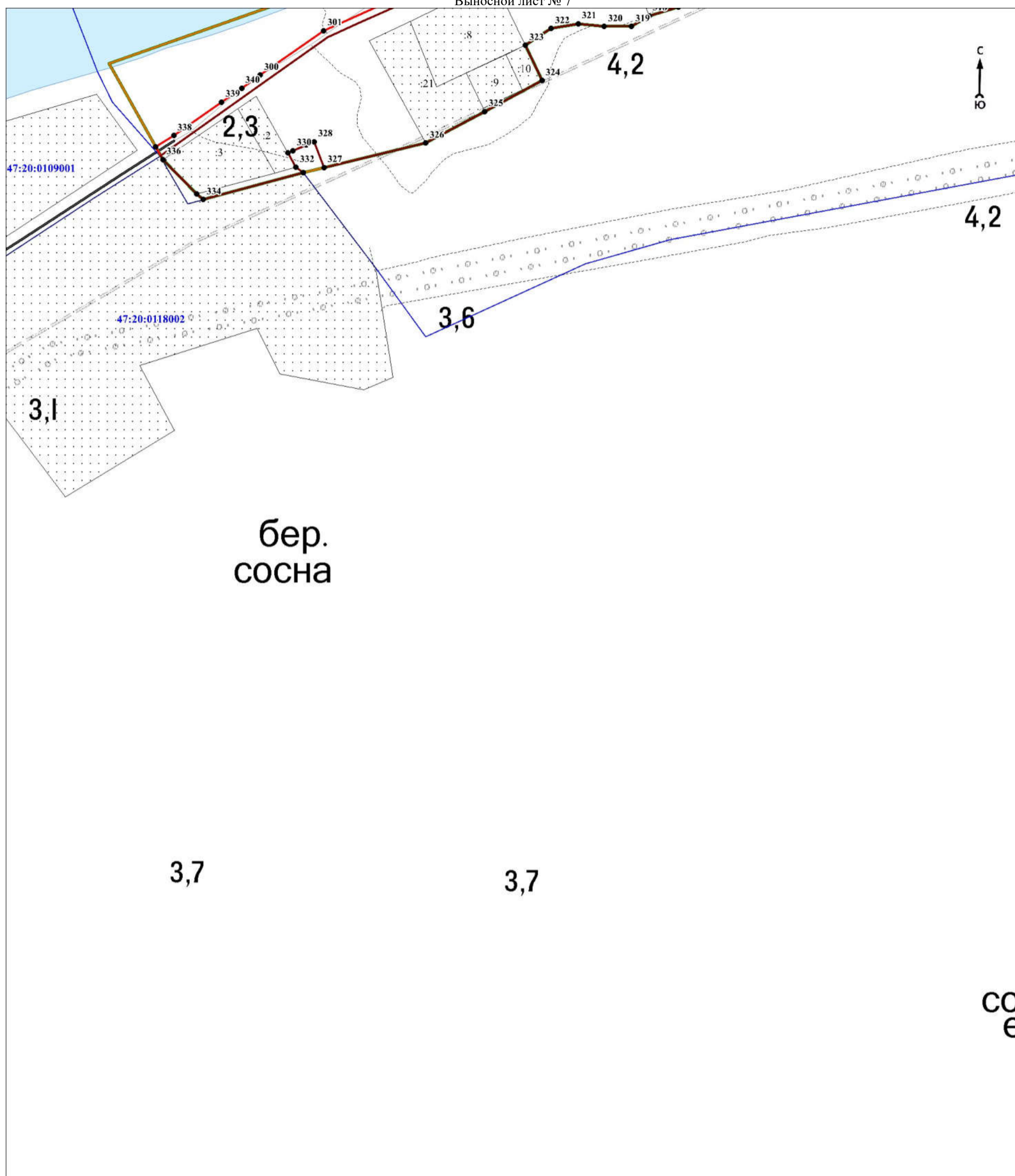
Подпись _____

Дата « ____ » _____ 20 г.

Место для оттиска печати (при наличии) лица, составившего описание местоположения границ объекта

План границ объекта

Выносной лист № 7



Масштаб 1:3000

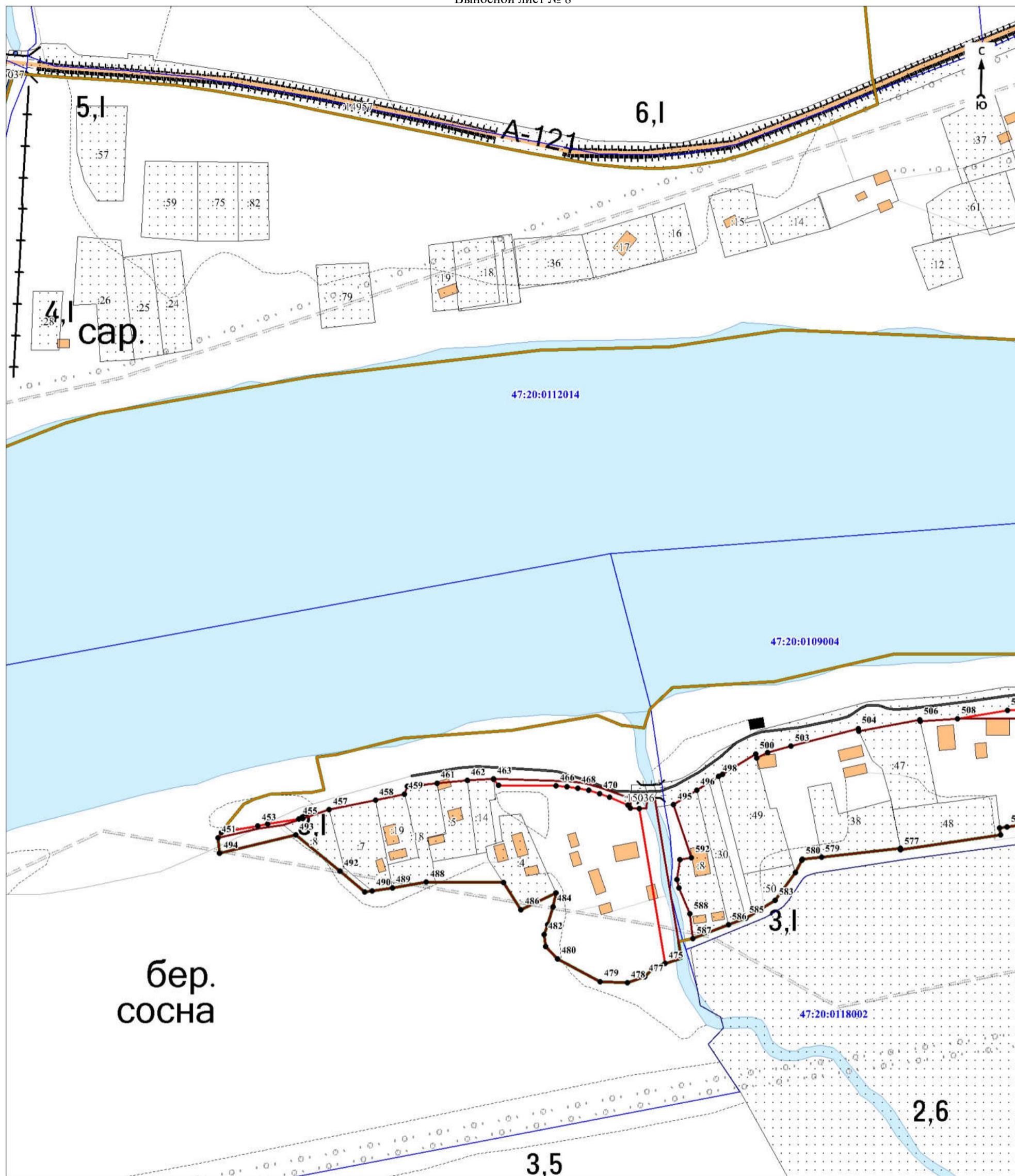
Используемые условные знаки и обозначения:

Условные обозначения представлены на листе 107

Подпись _____

Дата « ____ » _____ 20 г.

Место для оттиска печати (при наличии) лица, составившего описание местоположения границ объекта



Масштаб 1:3000

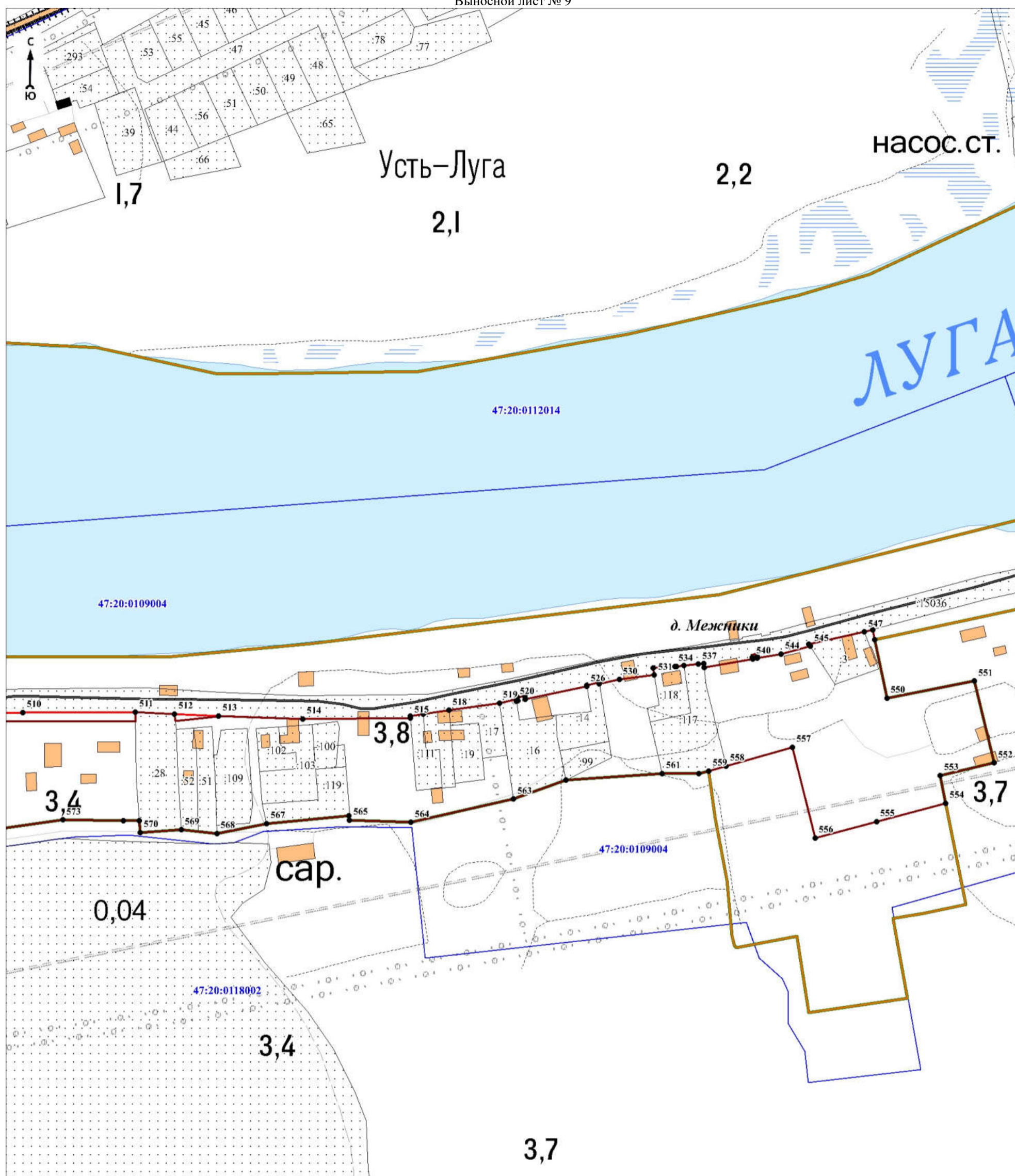
Используемые условные знаки и обозначения:

Условные обозначения представлены на листе 107

Подпись _____

Дата « » 20 г.

Место для оттиска печати (при наличии) лица, составившего описание местоположения границ объекта



Масштаб 1:3000

Используемые условные знаки и обозначения:

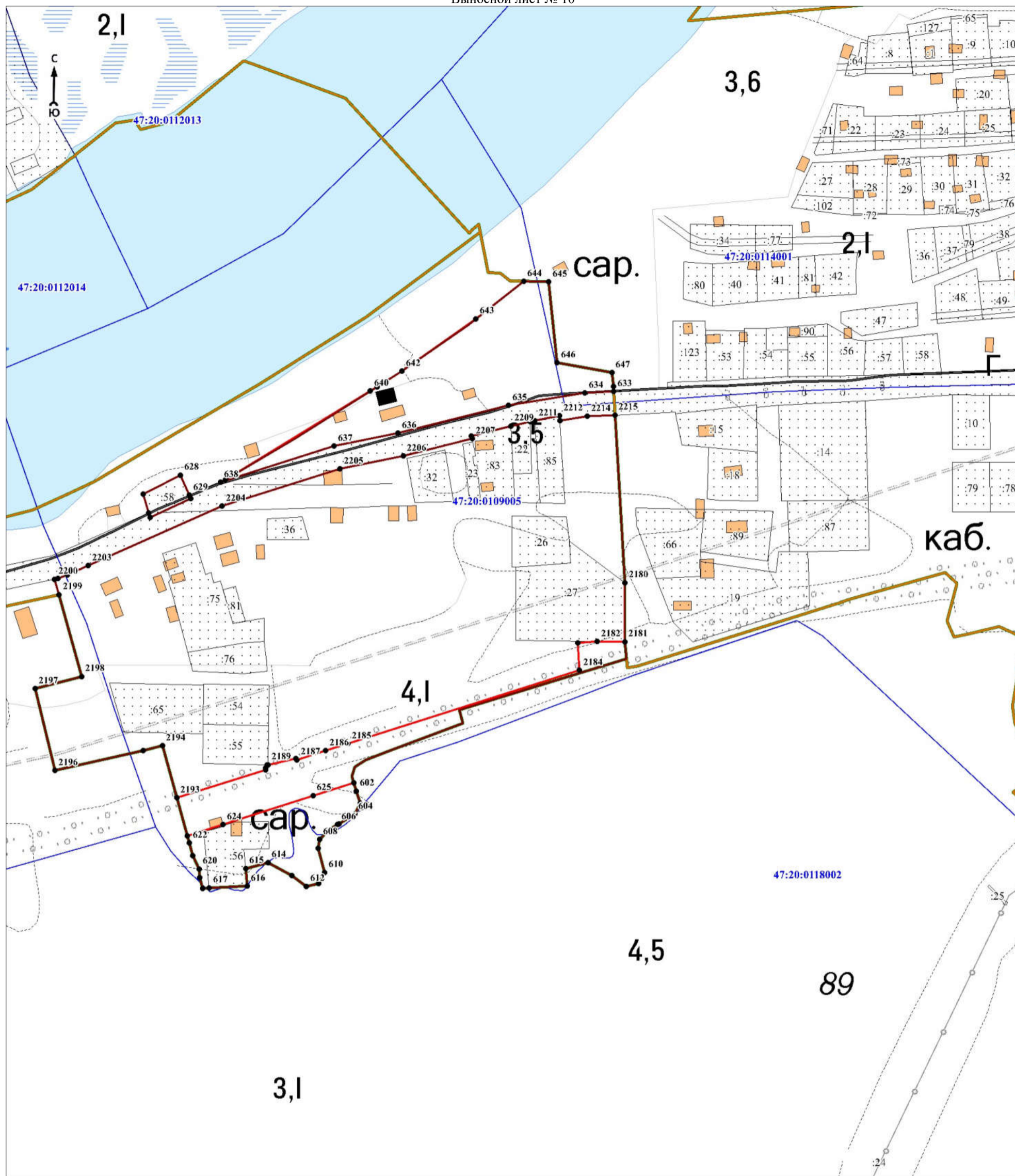
Условные обозначения представлены на листе 107

Подпись _____

Дата « ____ » _____ 20 г.

Место для оттиска печати (при наличии) лица, составившего описание местоположения границ объекта

План границ объекта
Выносной лист № 10



Масштаб 1:3000

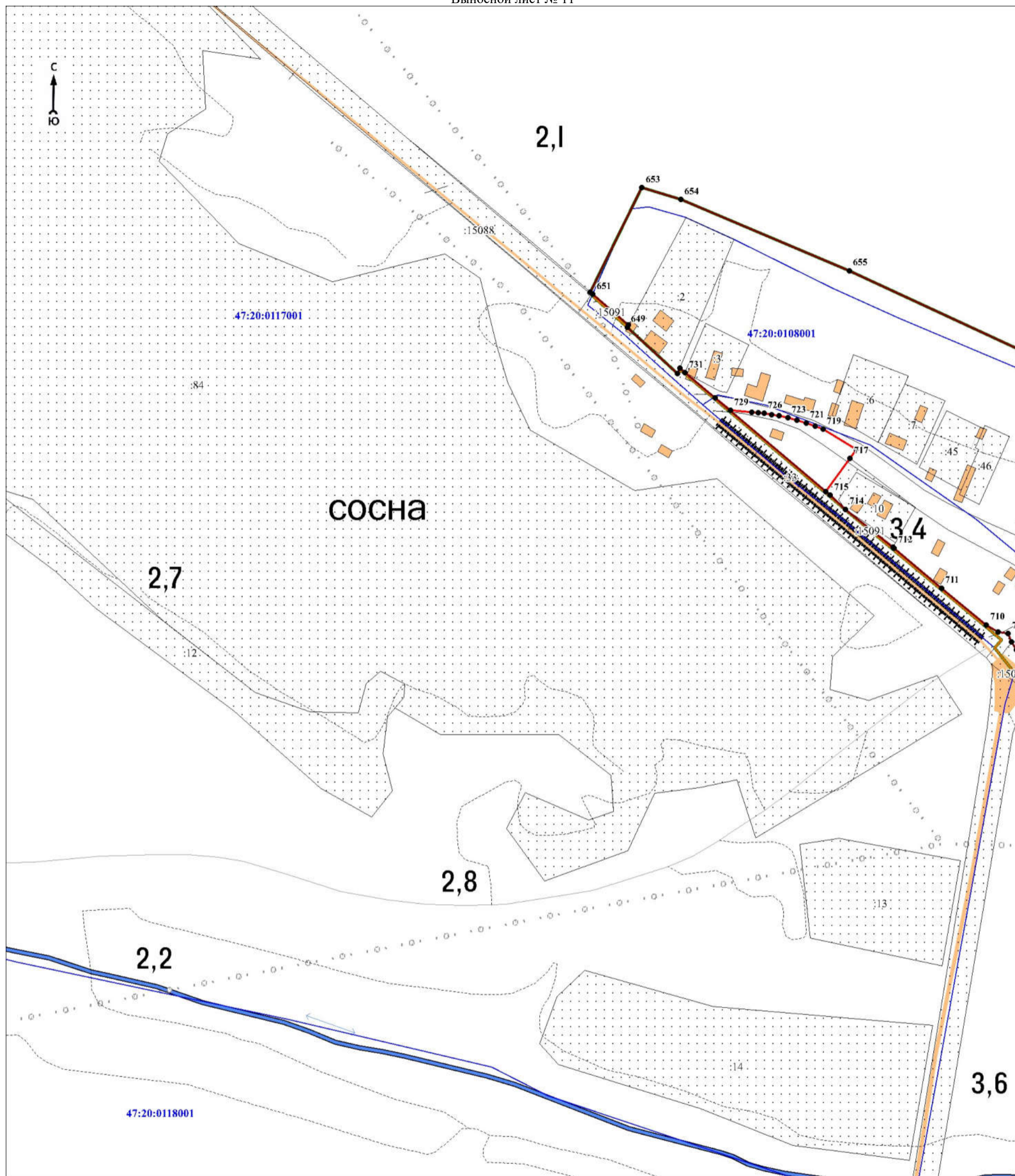
Используемые условные знаки и обозначения:

Условные обозначения представлены на листе 107

Подпись _____

Дата « » 20 г.

Место для оттиска печати (при наличии) лица, составившего описание местоположения границ объекта



Масштаб 1:3000

Используемые условные знаки и обозначения:

Условные обозначения представлены на листе 107

Подпись _____

Дата « » 20 г.

Место для оттиска печати (при наличии) лица, составившего описание местоположения границ объекта



Масштаб 1:3000

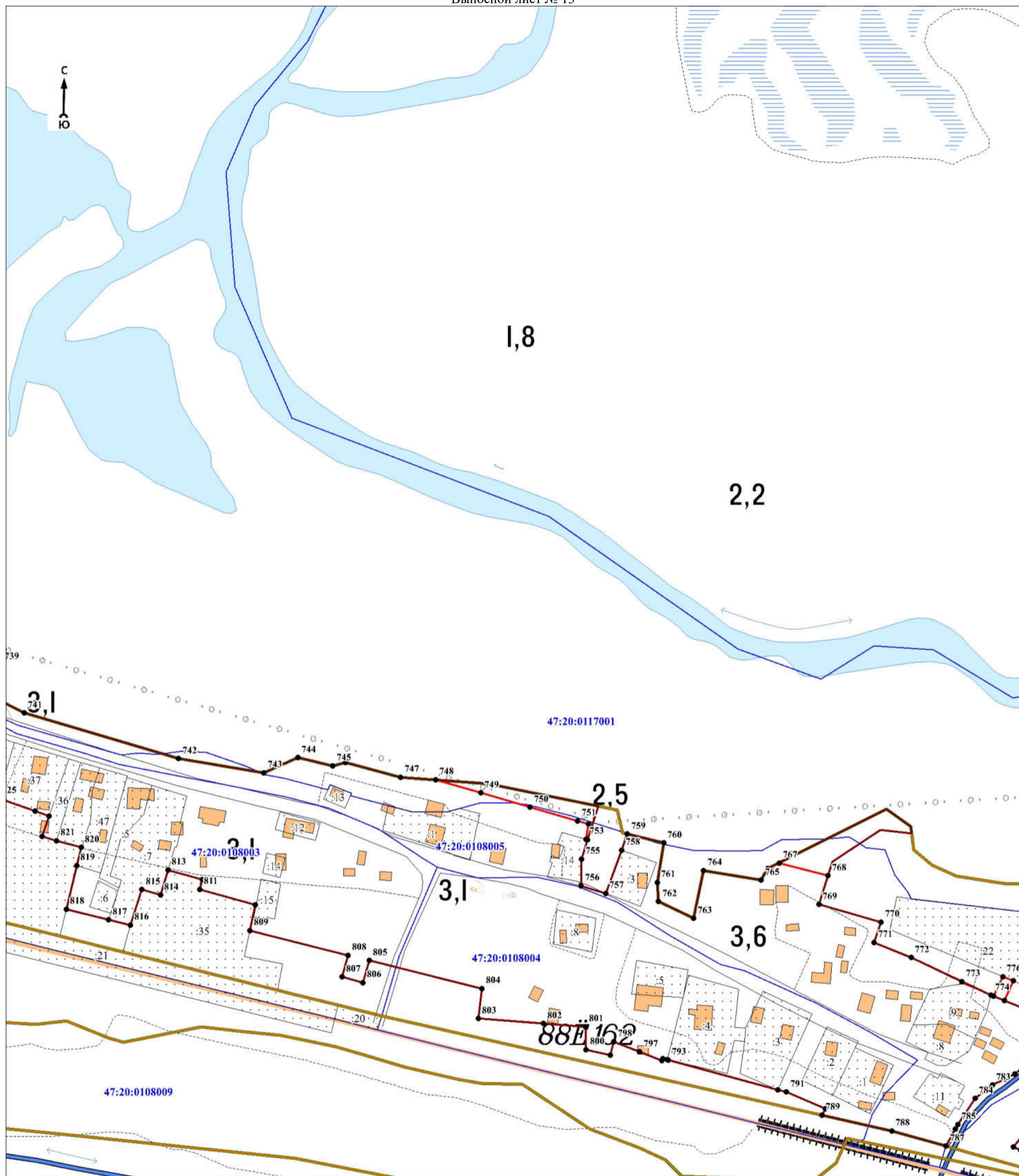
Используемые условные знаки и обозначения:

Условные обозначения представлены на листе 107

Подпись _____

Дата « » 20 г.

Место для оттиска печати (при наличии) лица, составившего описание местоположения границ объекта



Масштаб 1:3000

Используемые условные знаки и обозначения:

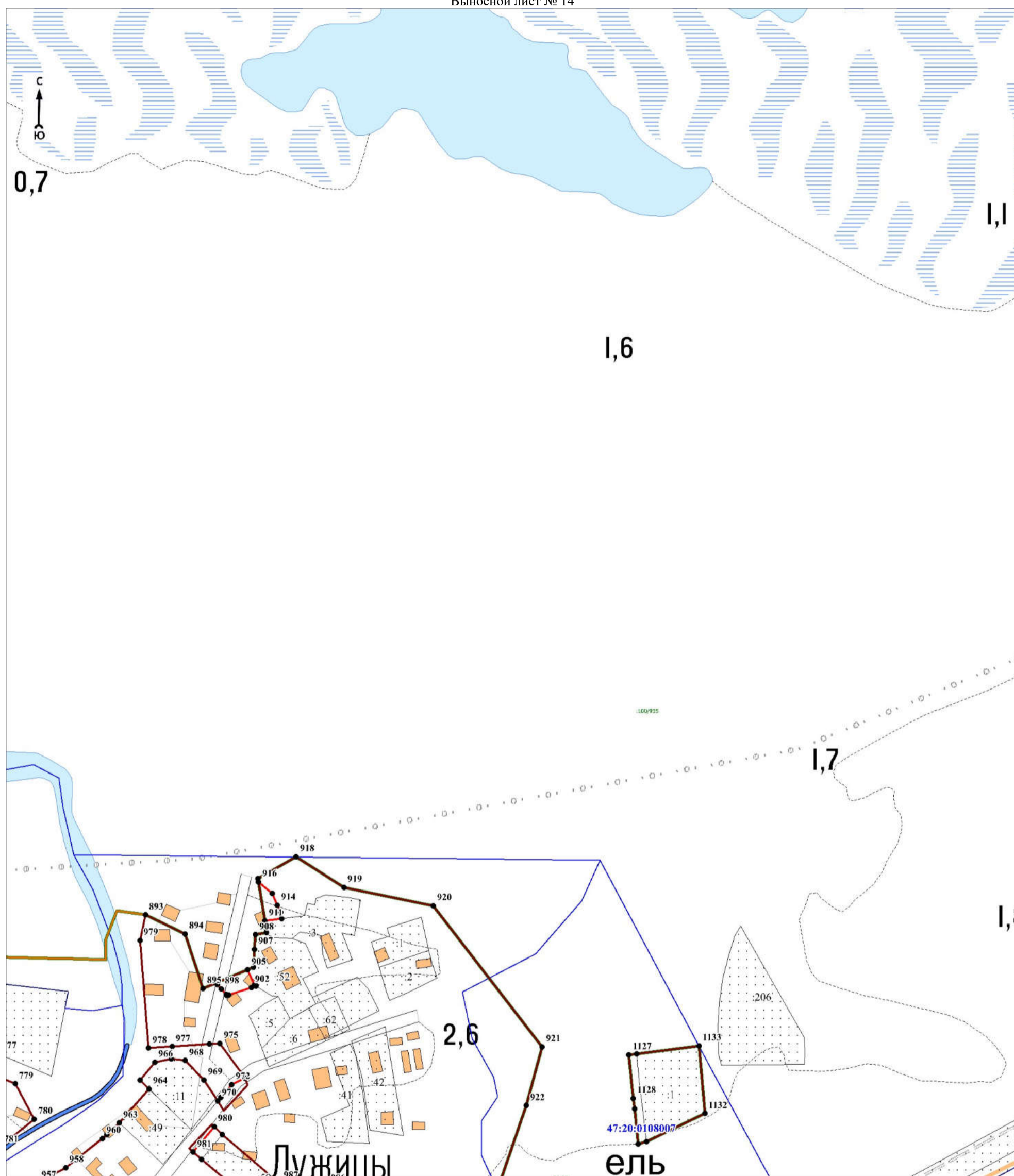
Условные обозначения представлены на листе 107

Подпись _____

Дата « » 20 г.

Место для оттиска печати (при наличии) лица, составившего описание местоположения границ объекта

План границ объекта
Выносной лист № 14



Масштаб 1:3000

Используемые условные знаки и обозначения:

Условные обозначения представлены на листе 107

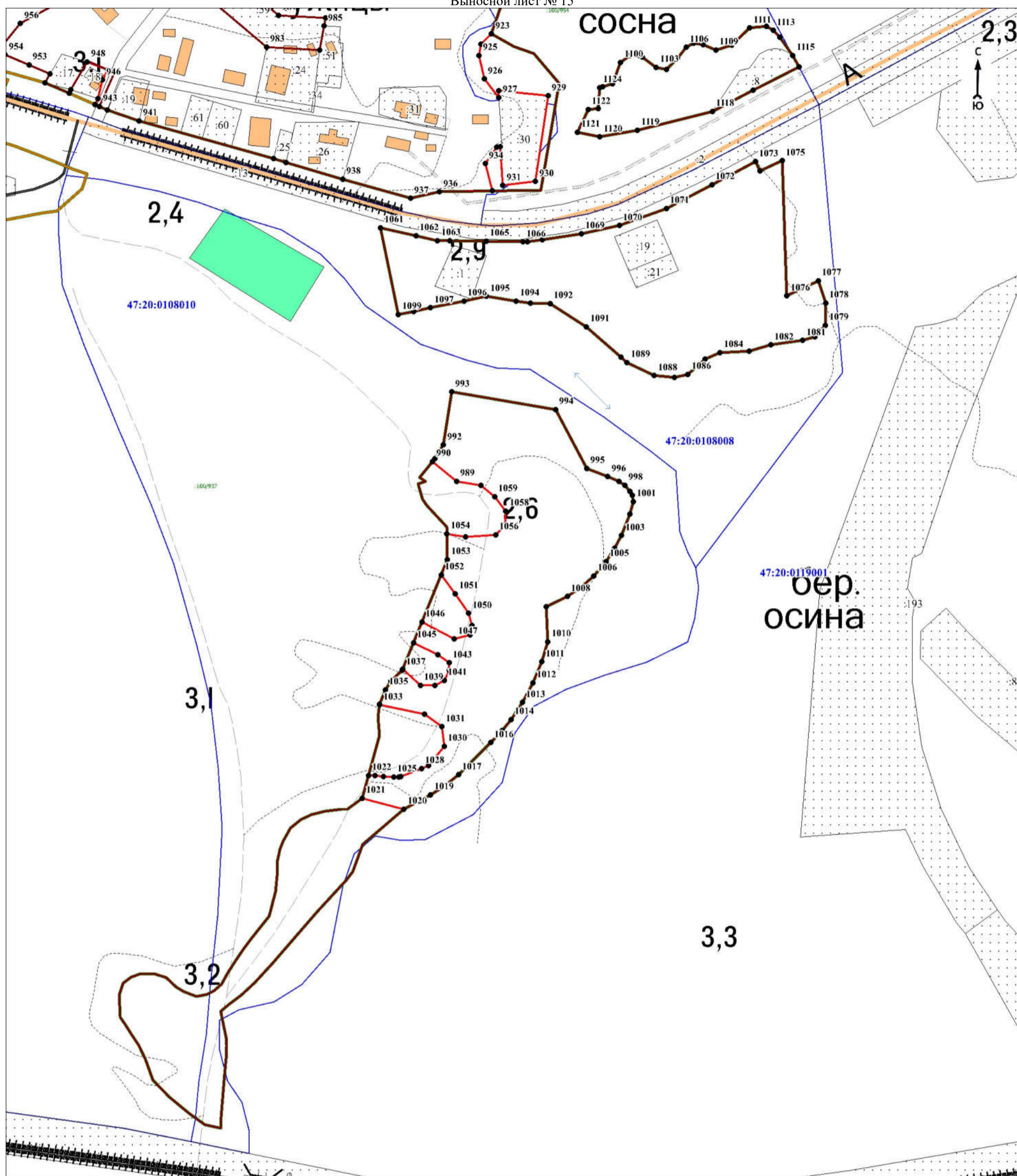
Подпись _____

Дата « ____ » _____ 20 г.

Место для оттиска печати (при наличии) лица, составившего описание местоположения границ объекта

План границ объекта

Выносной лист № 15



Масштаб 1:3000

Используемые условные знаки и обозначения:

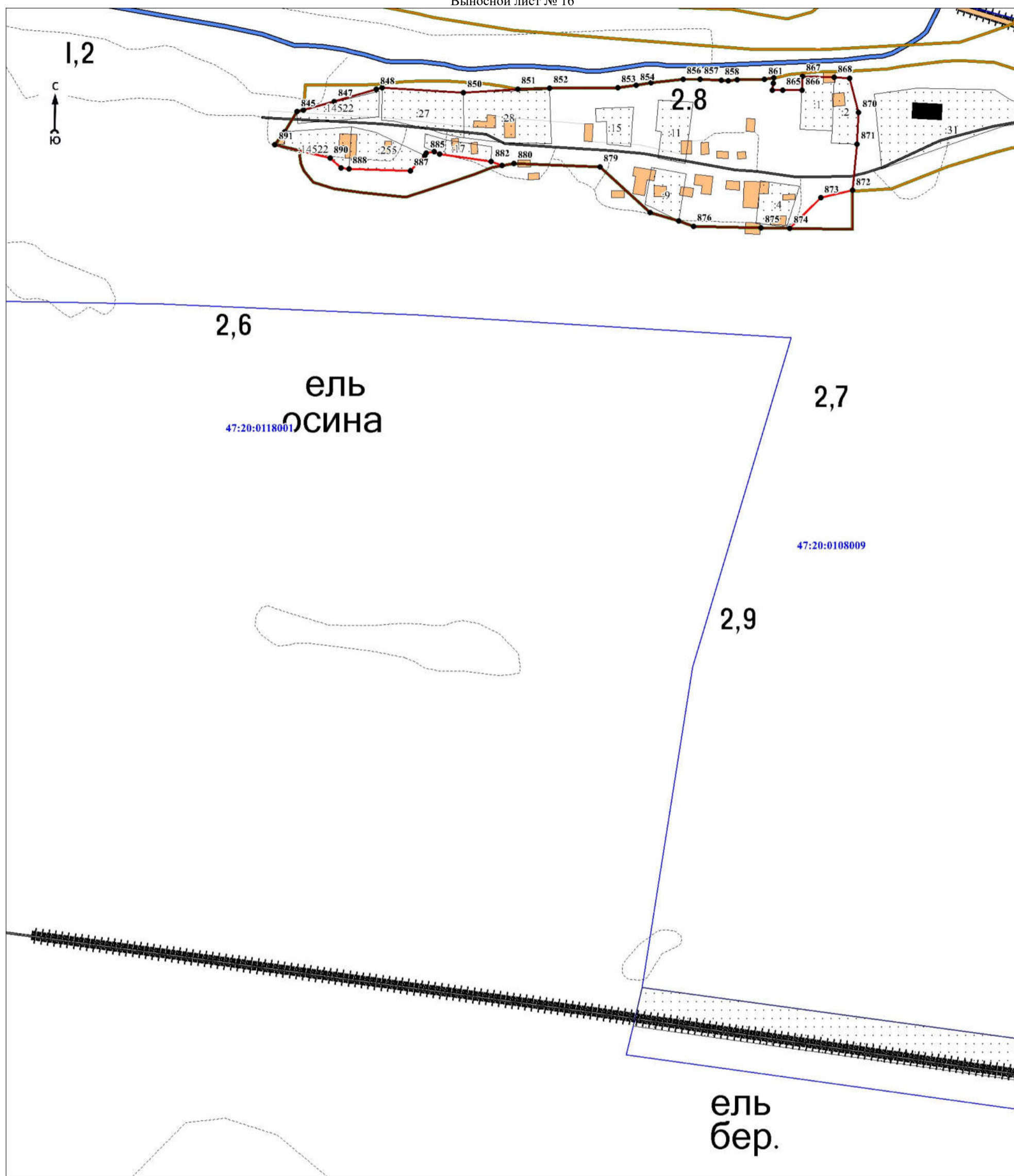
Условные обозначения представлены на листе 107

Подпись _____

Дата « » _____ 20 г.

Место для оттиска печати (при наличии) лица, составившего описание местоположения границ объекта

План границ объекта
Выносной лист № 16



Масштаб 1:3000

Используемые условные знаки и обозначения:

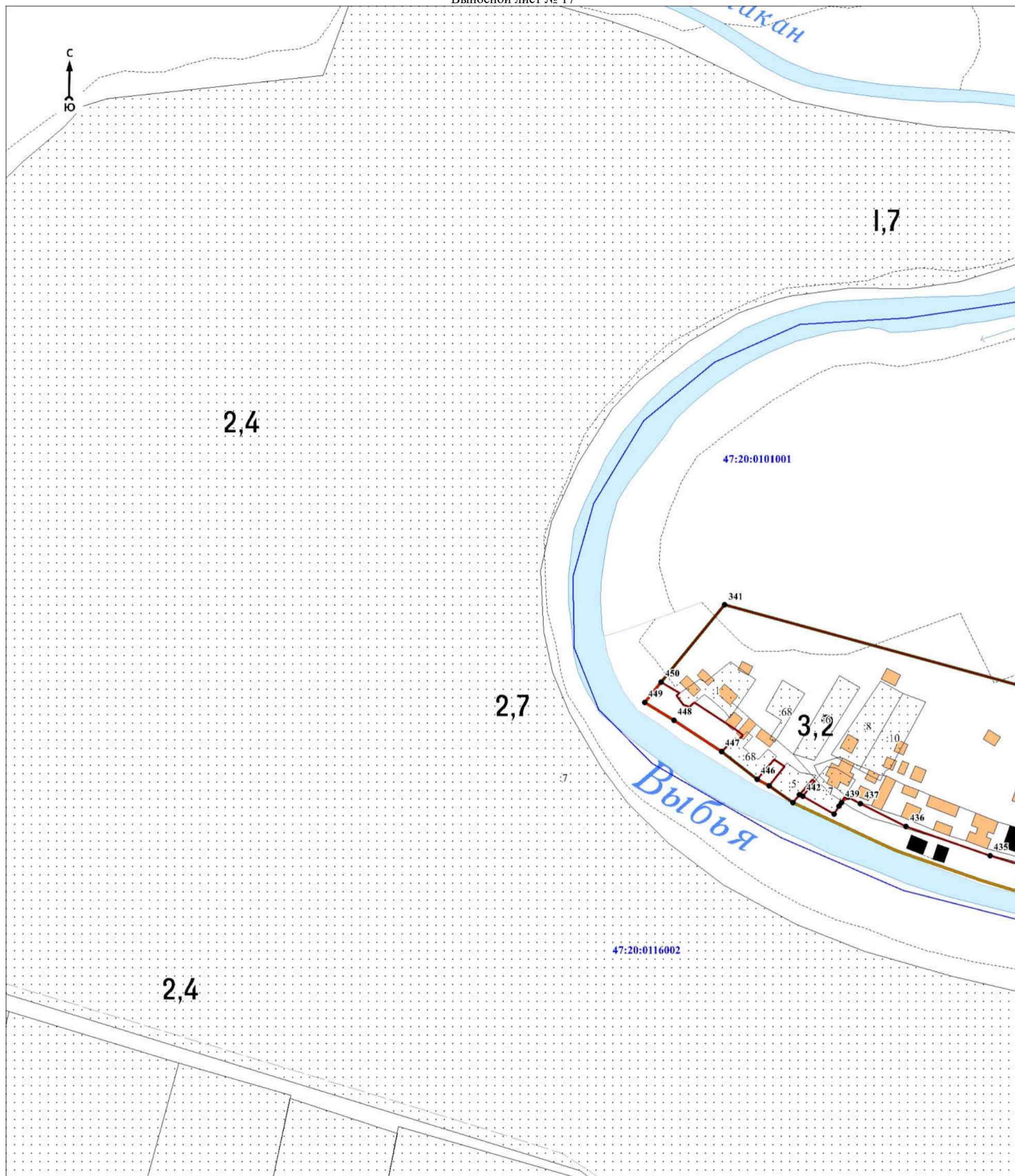
Условные обозначения представлены на листе 107

Подпись _____

Дата « ____ » _____ 20 г.

Место для оттиска печати (при наличии) лица, составившего описание местоположения границ объекта

План границ объекта
Выносной лист № 17



Масштаб 1:3000

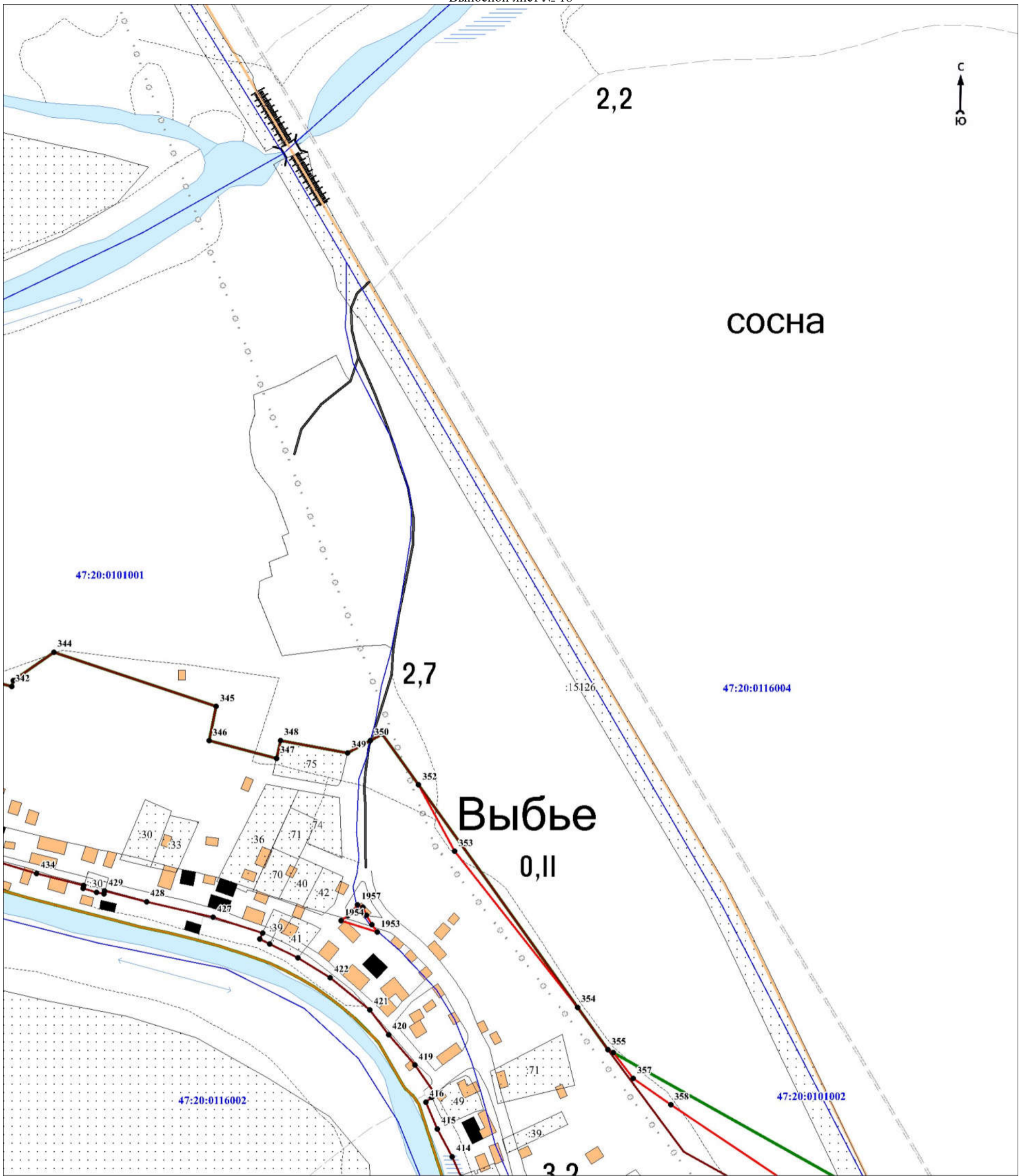
Используемые условные знаки и обозначения:

Условные обозначения представлены на листе 107

Подпись _____

Дата « ____ » _____ 20 г.

Место для оттиска печати (при наличии) лица, составившего описание местоположения границ объекта



Масштаб 1:3000

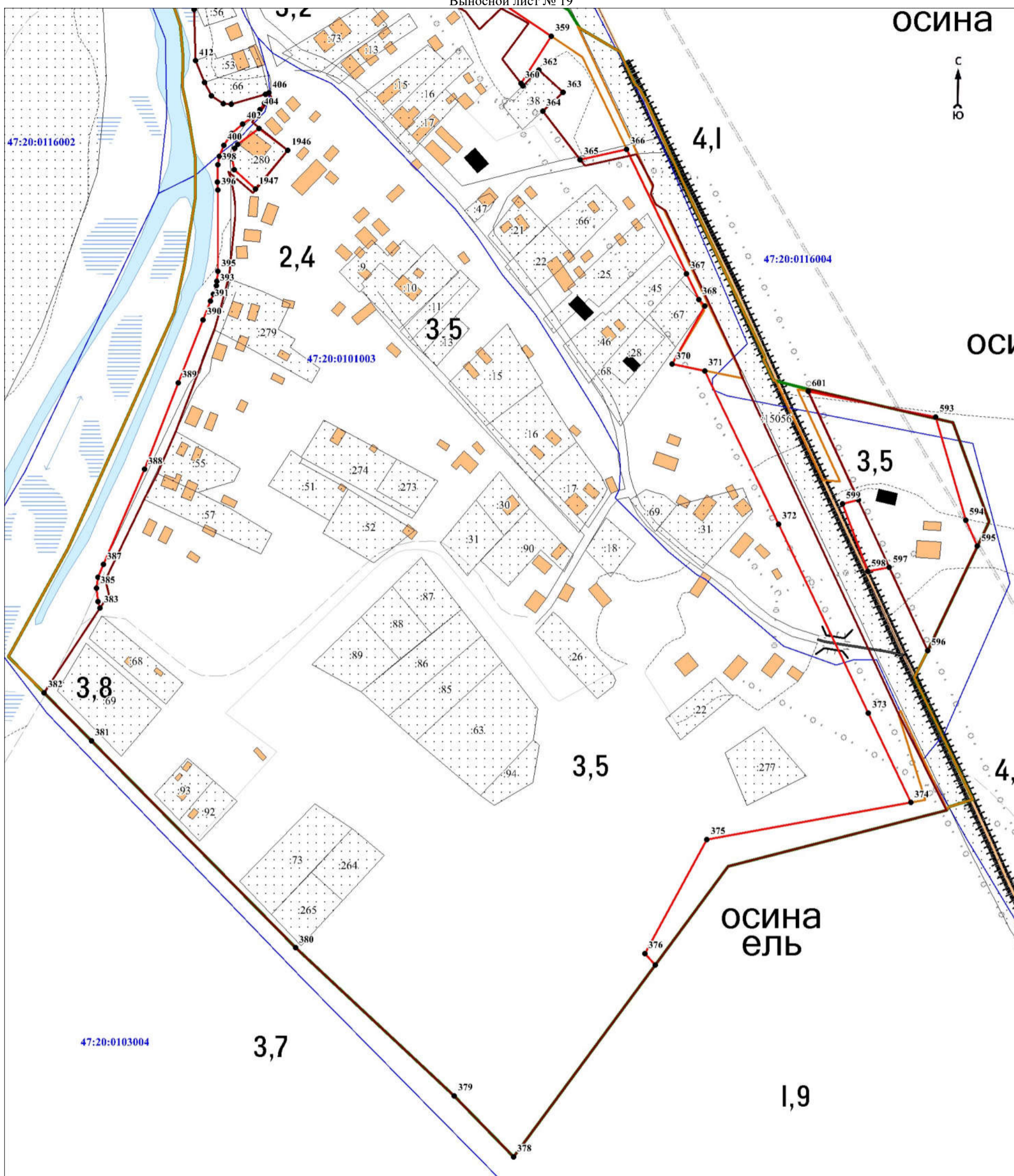
Используемые условные знаки и обозначения:

Условные обозначения представлены на листе 107

Подпись _____

Дата « ____ » _____ 20 г.

Место для оттиска печати (при наличии) лица, составившего описание местоположения границ объекта



Масштаб 1:3000

Используемые условные знаки и обозначения:

Условные обозначения представлены на листе 107

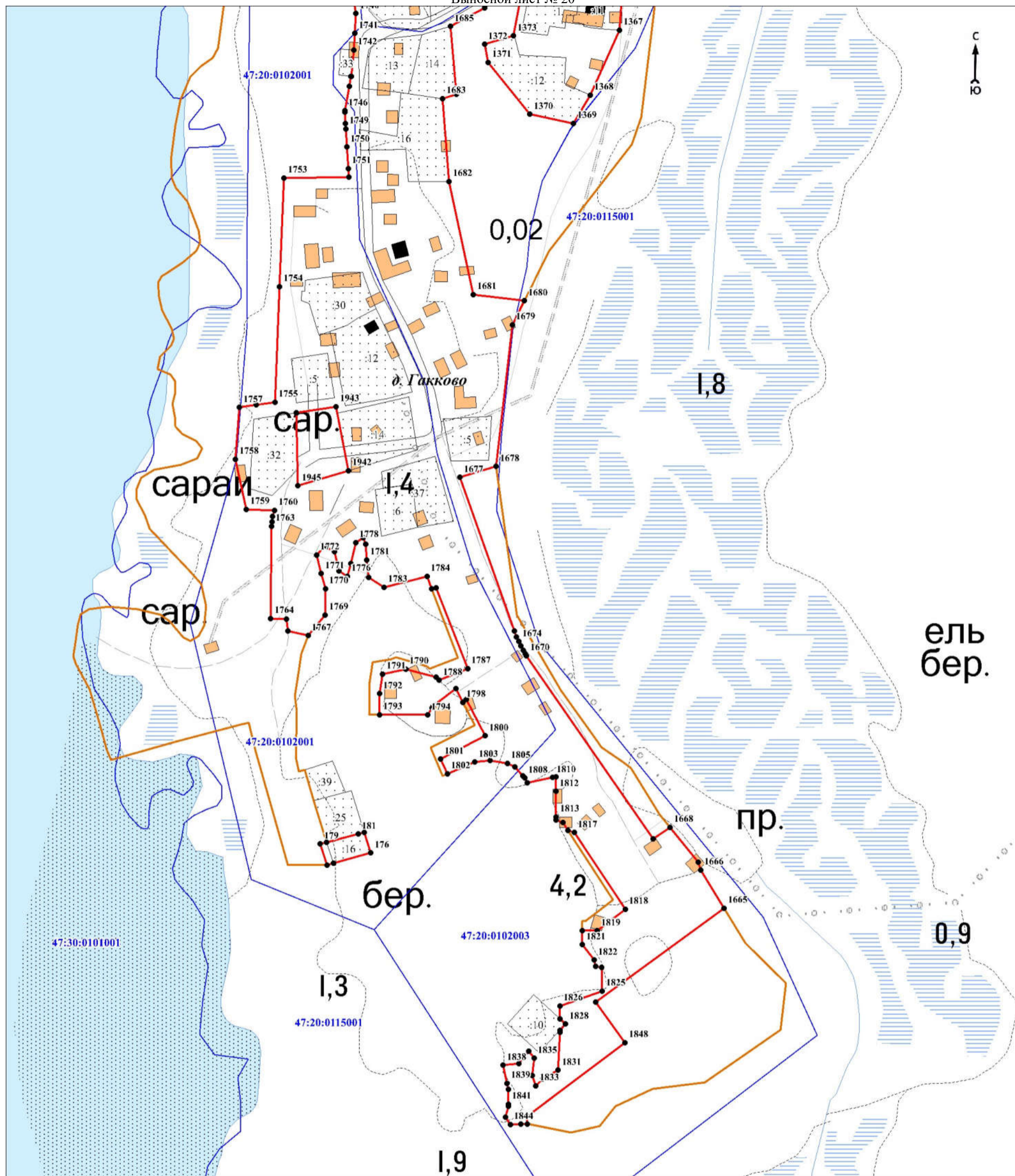
Подпись _____

Дата « _____ » _____ 20 г.

Место для оттиска печати (при наличии) лица, составившего описание местоположения границ объекта

План границ объекта

Выносной лист № 20



Масштаб 1:3000

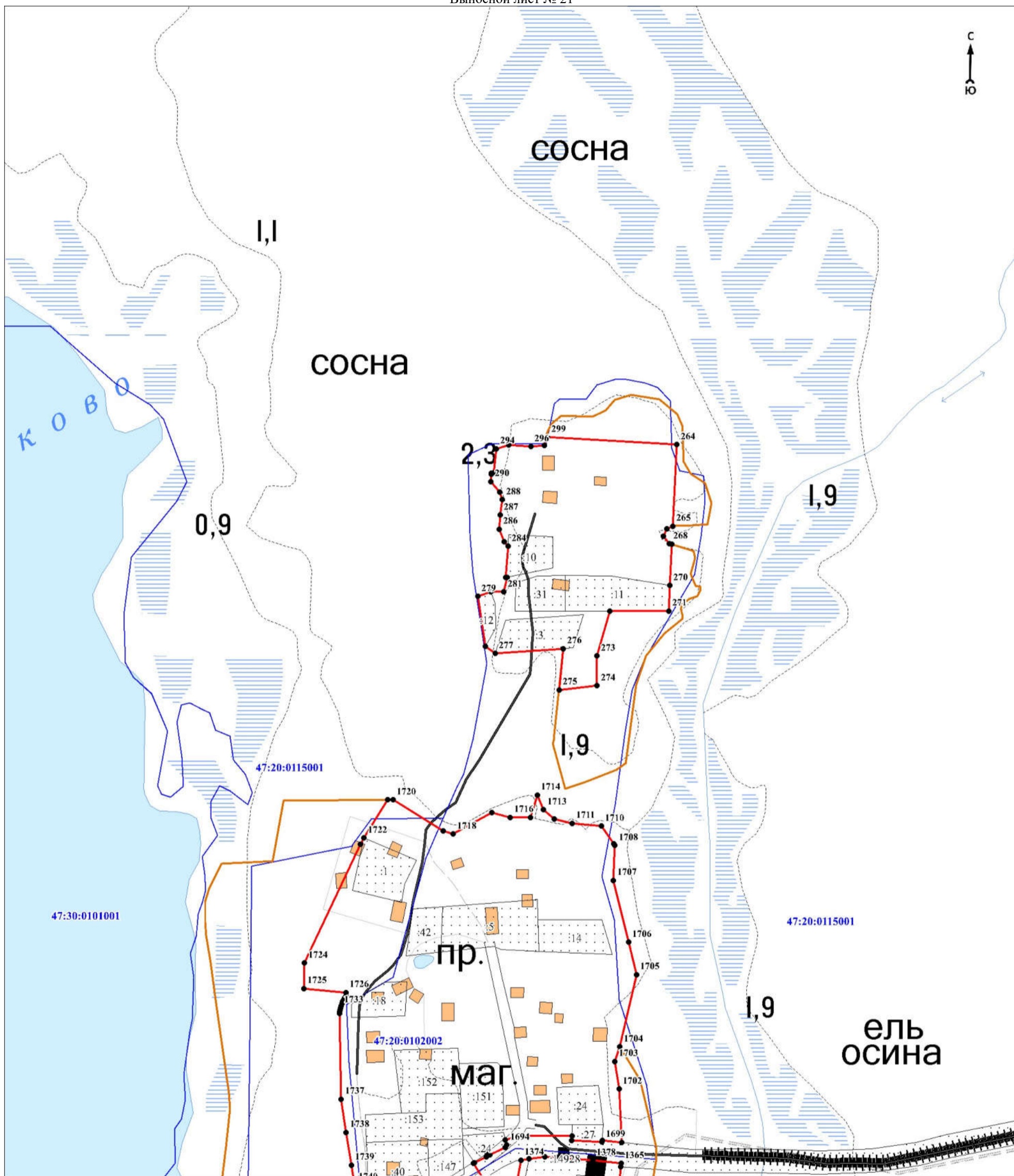
Используемые условные знаки и обозначения:

Условные обозначения представлены на листе 107

Подпись _____

Дата « » 20 г.

Место для оттиска печати (при наличии) лица, составившего описание местоположения границ объекта



Масштаб 1:3000

Используемые условные знаки и обозначения:

Условные обозначения представлены на листе 107

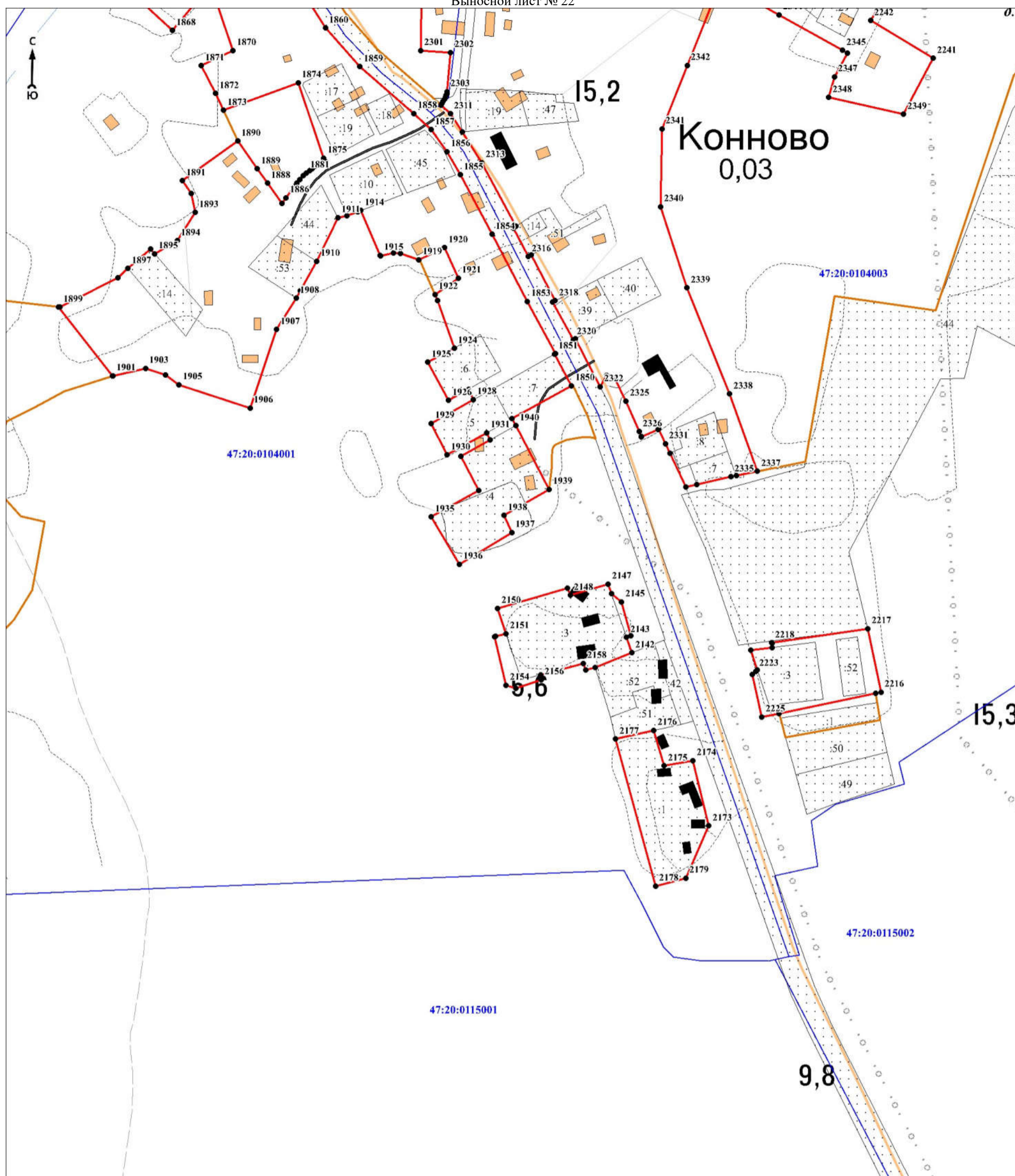
Подпись _____

Дата « » 20 г.

Место для оттиска печати (при наличии) лица, составившего описание местоположения границ объекта

План границ объекта

Выносной лист № 22



Масштаб 1:3000

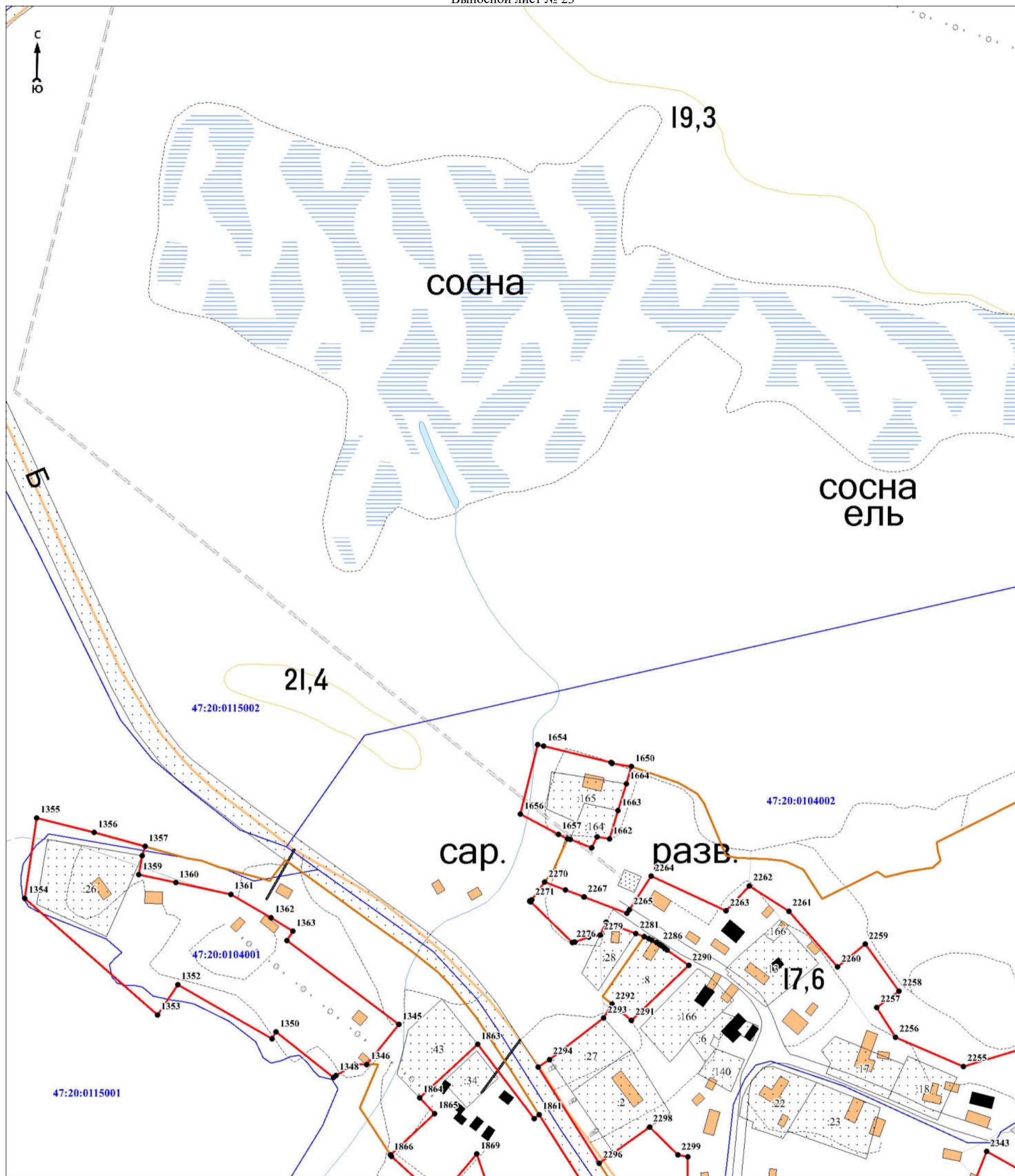
Используемые условные знаки и обозначения:

Условные обозначения представлены на листе 107

Подпись _____

Дата « » 20 г.

Место для оттиска печати (при наличии) лица, составившего описание местоположения границ объекта



Масштаб 1:3000

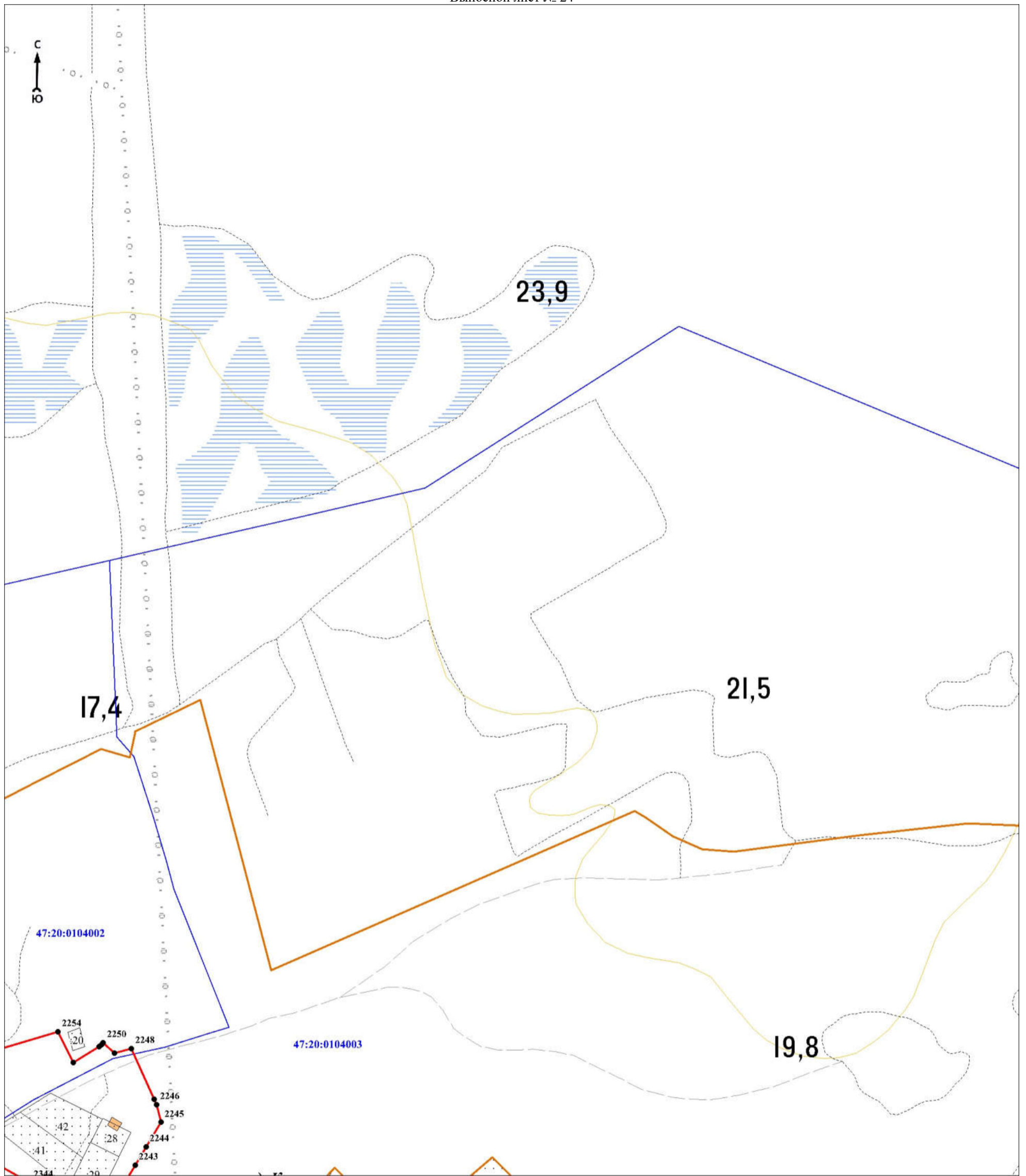
Используемые условные знаки и обозначения:

Условные обозначения представлены на листе 107

Подпись _____

Дата « » 20 г.

Место для оттиска печати (при наличии) лица, составившего описание местоположения границ объекта



Масштаб 1:3000

Используемые условные знаки и обозначения:

Условные обозначения представлены на листе 107

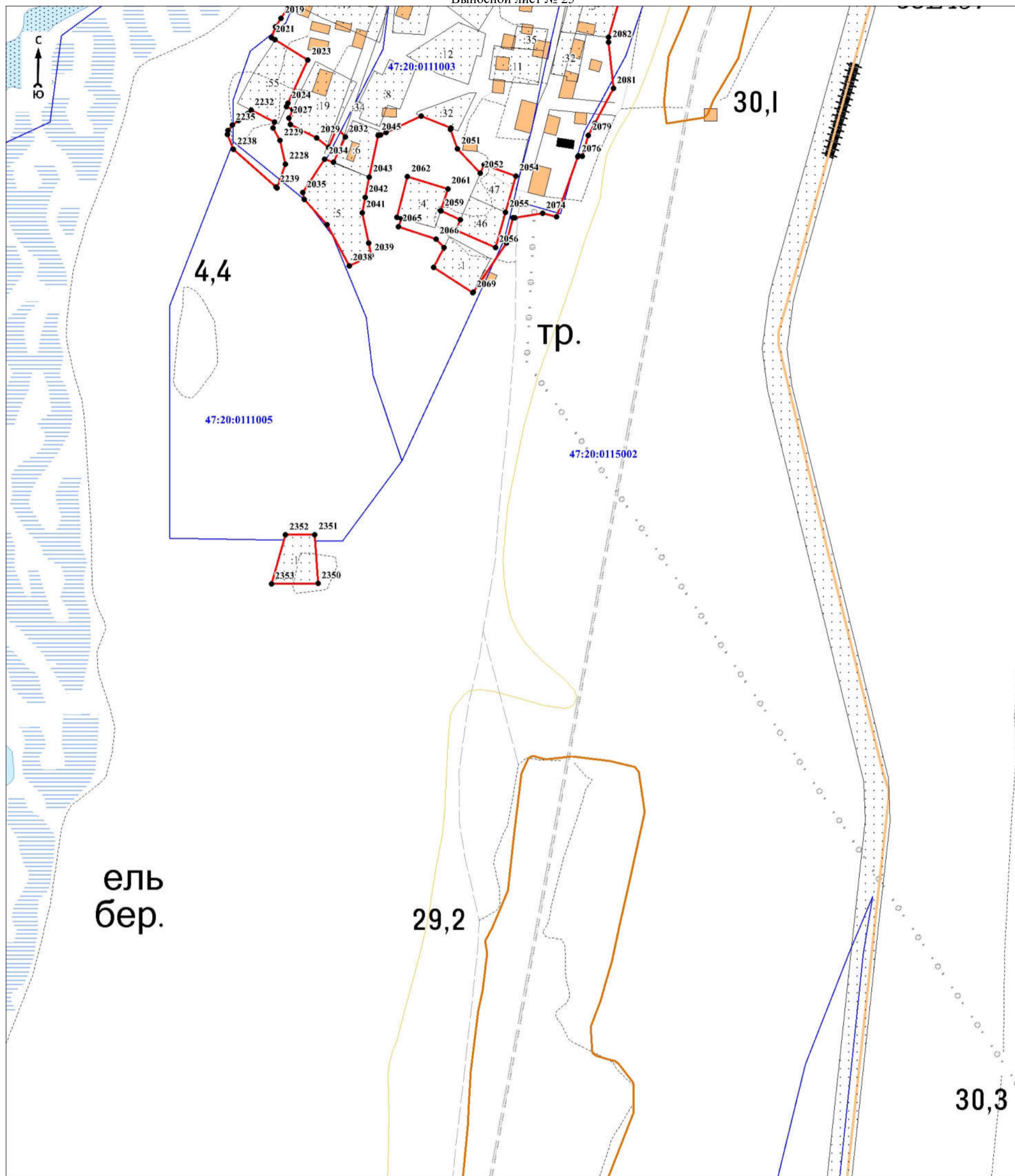
Подпись _____

Дата « ____ » _____ 20 г.

Место для оттиска печати (при наличии) лица, составившего описание местоположения границ объекта

План границ объекта

Выносной лист № 25



Масштаб 1:3000

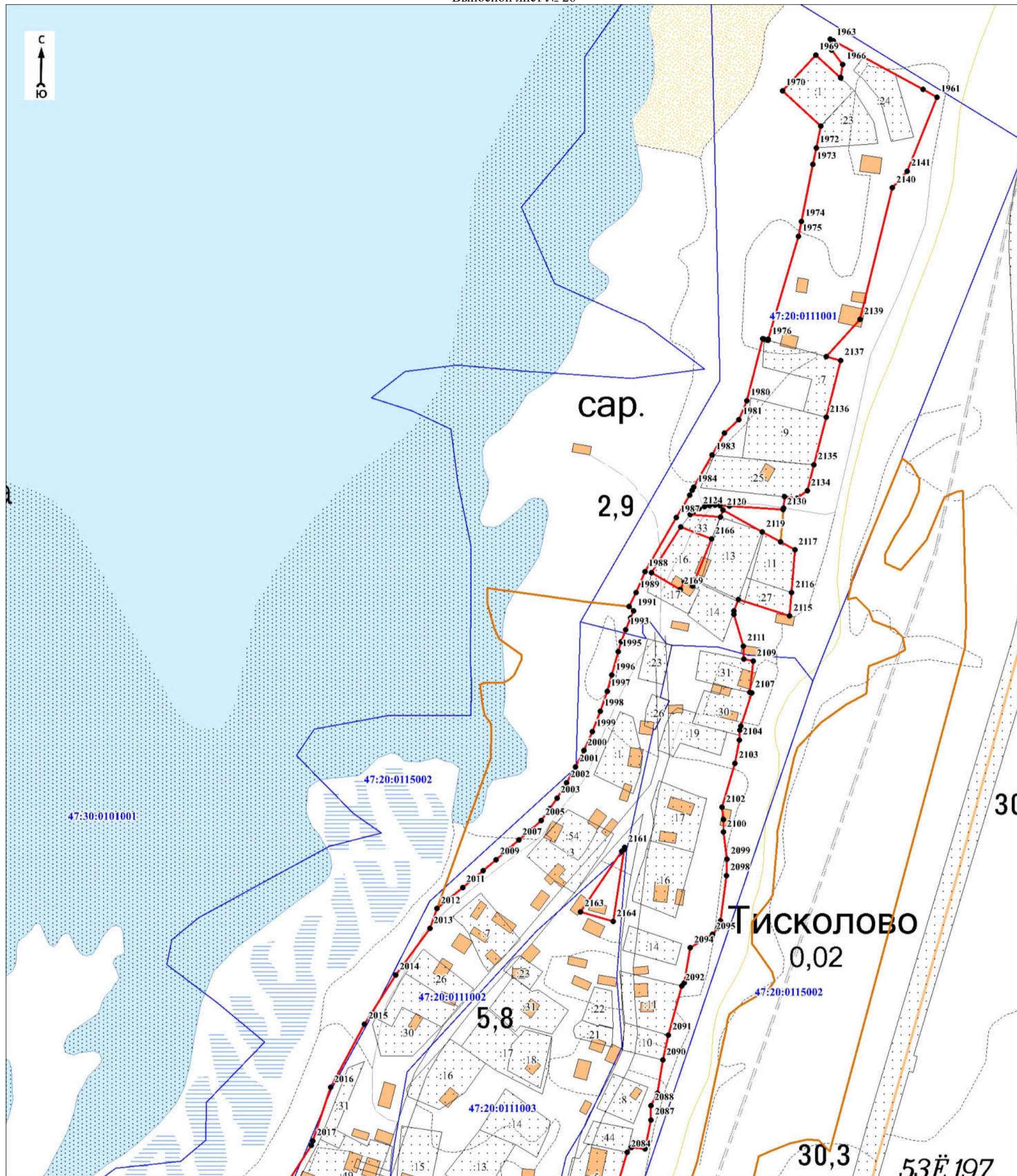
Используемые условные знаки и обозначения:

Условные обозначения представлены на листе 107

Подпись _____

Дата « » 20 г.

Место для оттиска печати (при наличии) лица, составившего описание местоположения границ объекта



Масштаб 1:3000

Используемые условные знаки и обозначения:

Условные обозначения представлены на листе 107

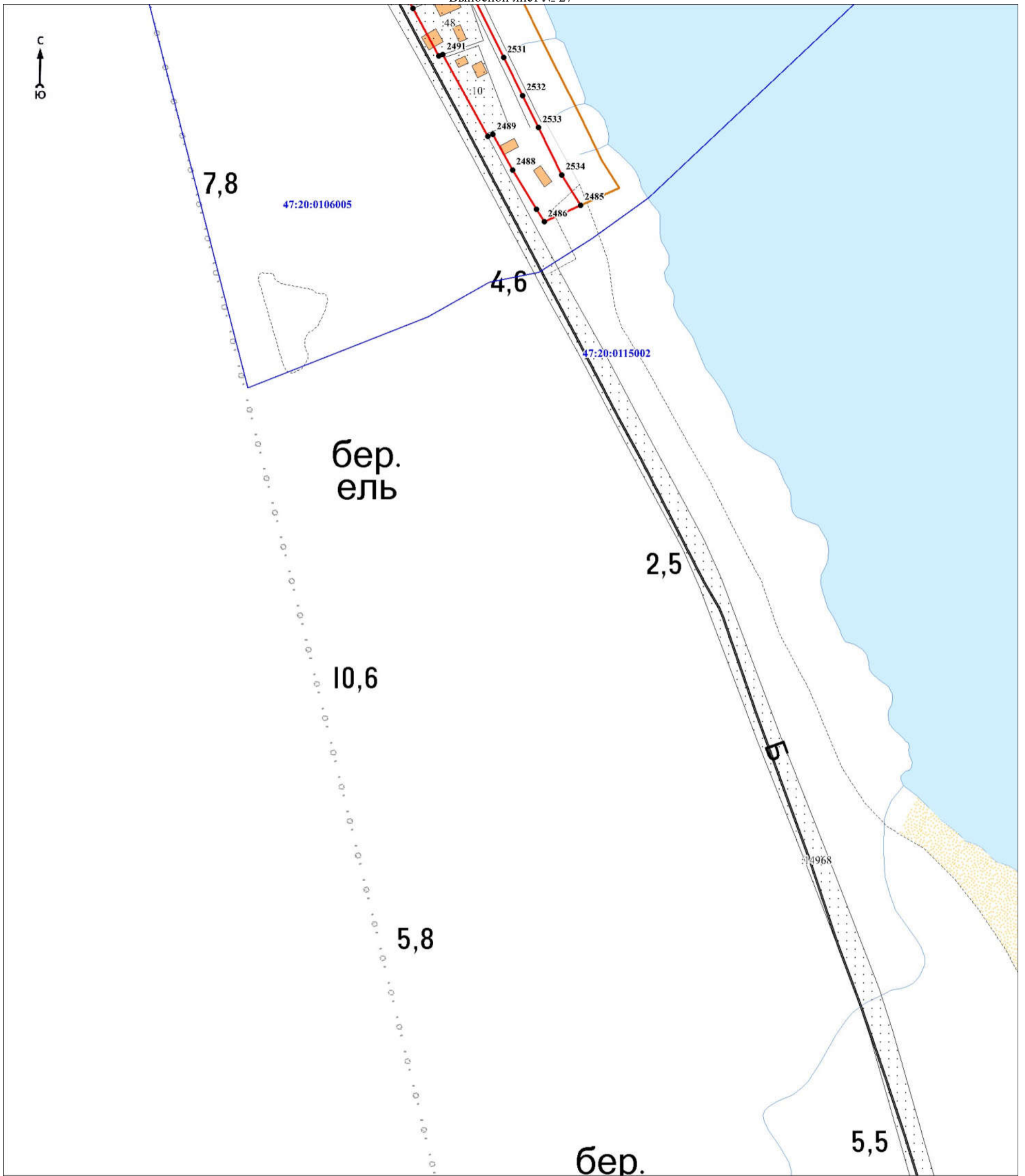
Подпись _____

Дата « » 20 г.

Место для оттиска печати (при наличии) лица, составившего описание местоположения границ объекта

План границ объекта

Выносной лист № 27



Масштаб 1:3000

Используемые условные знаки и обозначения:

Условные обозначения представлены на листе 107

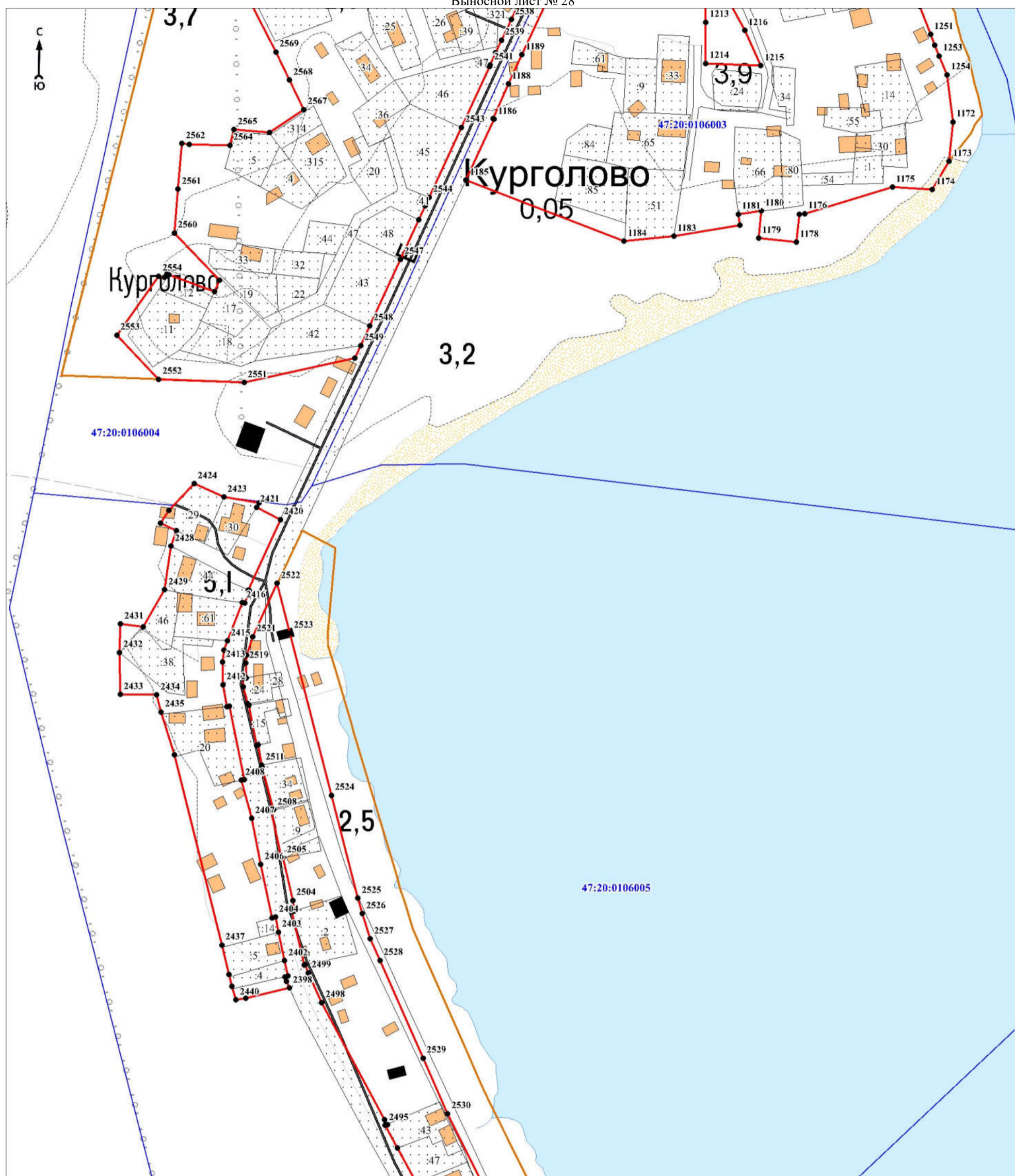
Подпись _____

Дата « ____ » _____ 20 г.

Место для оттиска печати (при наличии) лица, составившего описание местоположения границ объекта

План границ объекта

Выносной лист № 28



Масштаб 1:3000

Используемые условные знаки и обозначения:

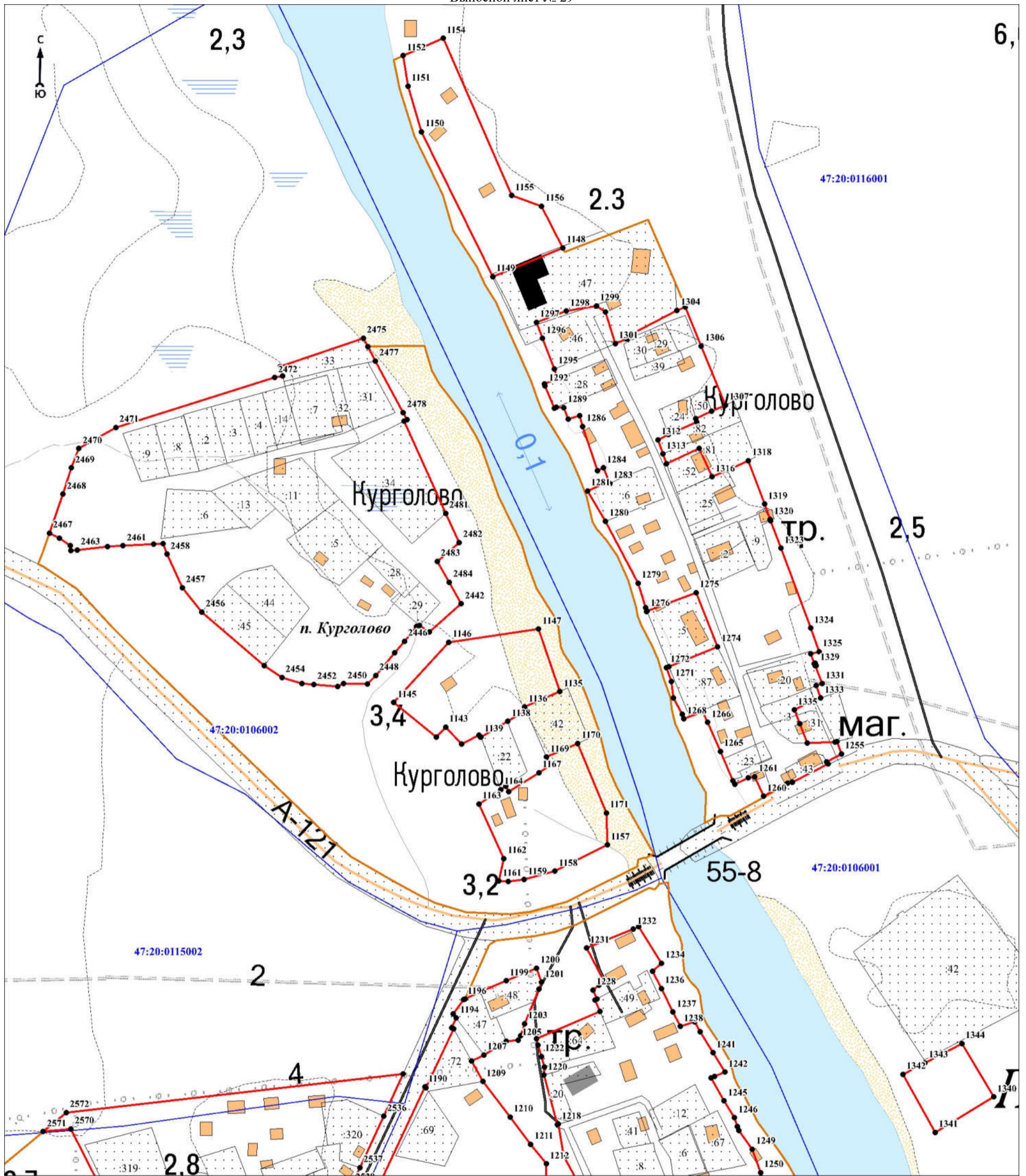
Условные обозначения представлены на листе 107

Подпись _____

Дата « ____ » _____ 20 г.

Место для оттиска печати (при наличии) лица, составившего описание местоположения границ объекта

План границ объекта
Выносной лист № 29



Масштаб 1:3000

Используемые условные знаки и обозначения:

Условные обозначения представлены на листе 107

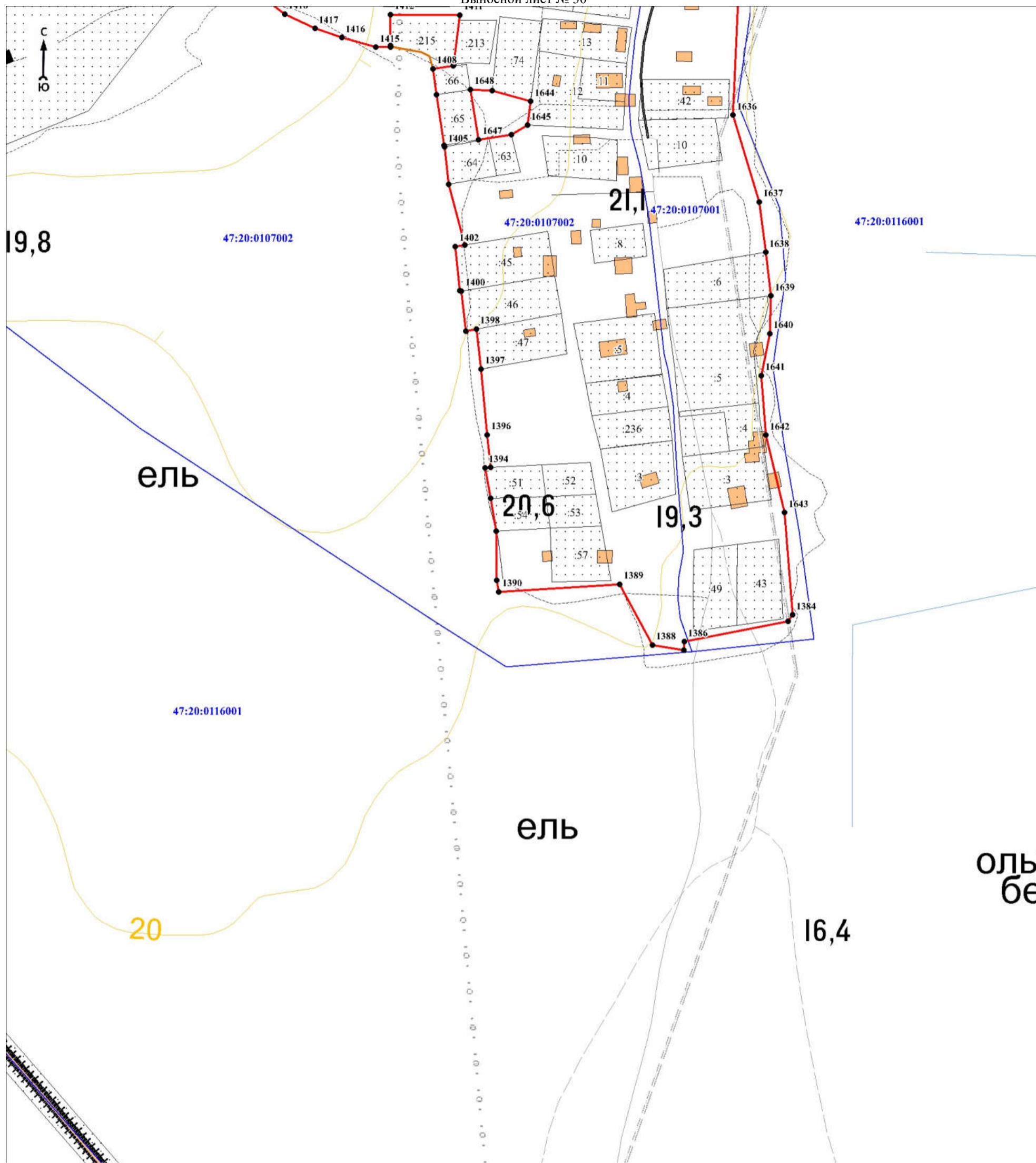
Подпись _____

Дата « » 20 г.

Место для оттиска печати (при наличии) лица, составившего описание местоположения границ объекта

План границ объекта

Выносной лист № 30



Масштаб 1:3000

Используемые условные знаки и обозначения:

Условные обозначения представлены на листе 107

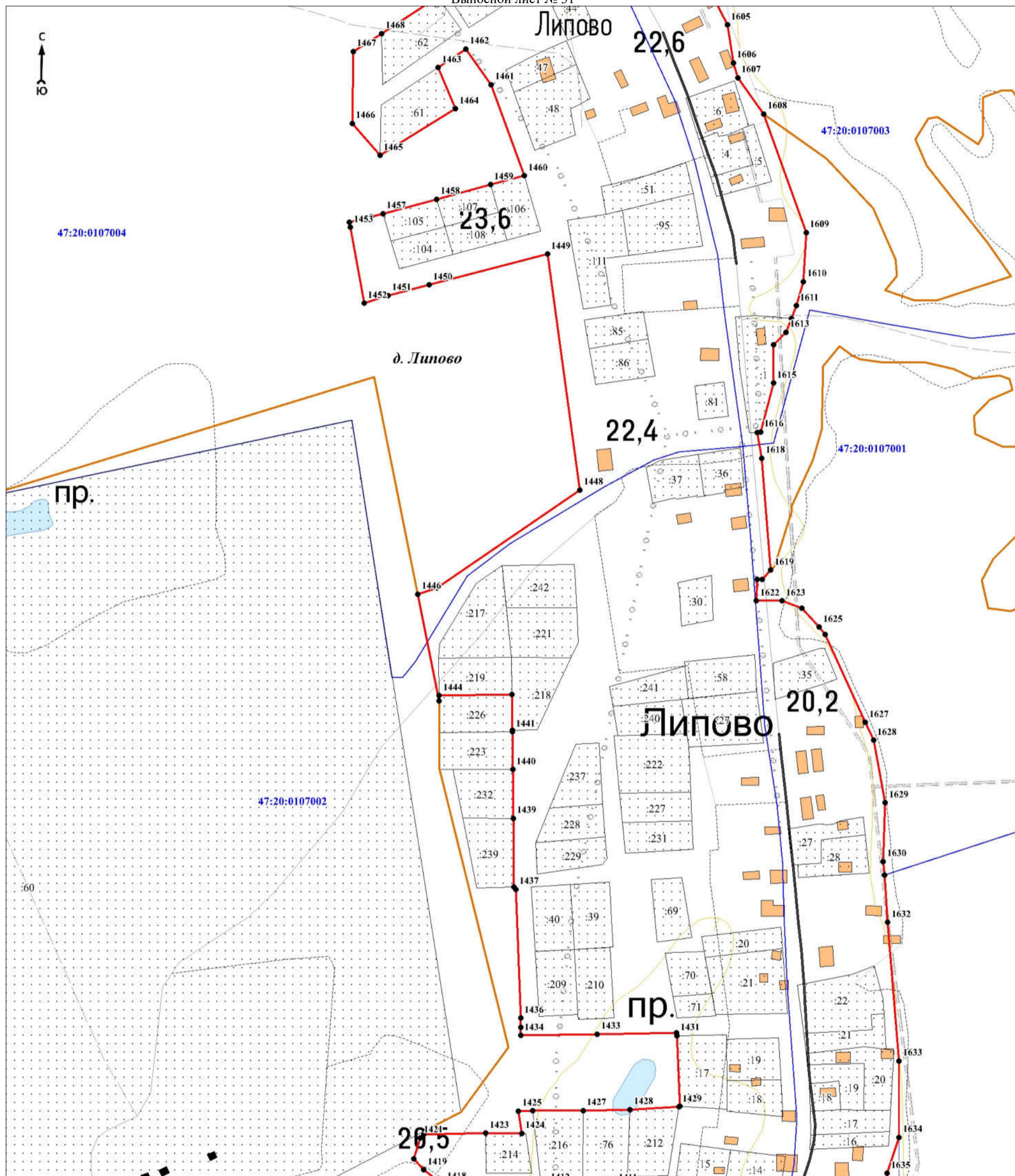
Подпись _____

Дата « ____ » _____ 20 г.

Место для оттиска печати (при наличии) лица, составившего описание местоположения границ объекта

План границ объекта

Выносной лист № 31



Масштаб 1:3000

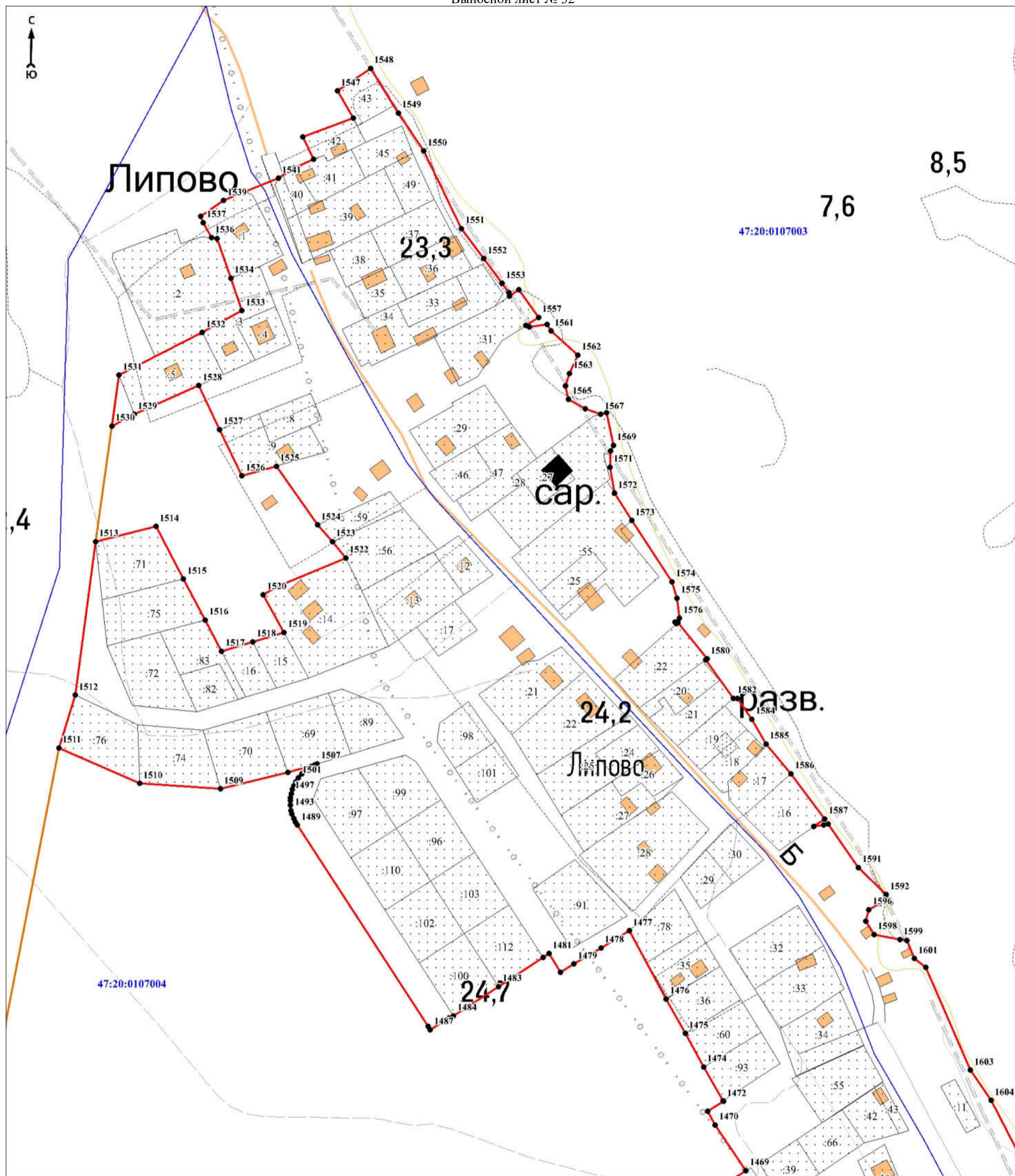
Используемые условные знаки и обозначения:

Условные обозначения представлены на листе 107

Подпись _____

Дата « » 20 г.

Место для оттиска печати (при наличии) лица, составившего описание местоположения границ объекта



Масштаб 1:3000

Используемые условные знаки и обозначения:

Условные обозначения представлены на листе 107

Подпись _____

Дата « » 20 г.

Место для оттиска печати (при наличии) лица, составившего описание местоположения границ объекта

ОПИСАНИЕ МЕСТОПОЛОЖЕНИЯ ГРАНИЦ

Зона застройки малоэтажными многоквартирными жилыми домами Ж2 (изменение местоположения)

(наименование объекта, местоположение границ которого описано (далее - объект))

Раздел 1

Сведения об объекте		
№ п/п	Характеристики объекта	Описание характеристик
1	2	3
1	Местоположение объекта	Ленинградская область, Кингисеппский муниципальный район, Усть-Лужское сельское поселение, посёлок Усть-Луга
2	Площадь объекта ± величина погрешности определения площади ($P \pm \Delta P$), м ²	89951 ± 7348
3	Иные характеристики объекта	<p>Виды разрешённого использования земельных участков и объектов капитального строительства:</p> <p>1) Основные виды разрешённого использования:</p> <ul style="list-style-type: none"> - Для индивидуального жилищного строительства (Предельные размеры земельных участков: Предельный минимальный размер земельного участка 600 кв,м; Предельный максимальный размер земельного участка 2500 кв,м); - Малоэтажная многоквартирная жилая застройка; - Блокированная жилая застройка; - Коммунальное обслуживание; - Социальное обслуживание; - Бытовое обслуживание; - Амбулаторно-поликлиническое обслуживание; - Дошкольное, начальное и среднее общее образование; - Объекты культурно-досуговой деятельности; - Магазины; - Общественное питание; - Площадки для занятий спортом; - Обеспечение внутреннего правопорядка; - Земельные участки (территории) общего пользования. <p>2) Условно разрешённые виды использования:</p> <ul style="list-style-type: none"> - Религиозное использование. <p>3) Вспомогательные виды разрешённого использования не устанавливаются.</p>

Раздел 2

Сведения о местоположении границ объекта					
1. Система координат МСК 47 зона 1					
2. Сведения о характерных точках границ объекта					
Обозначение характерных точек границ	Координаты, м		Метод определения координат характерной точки	Средняя квадратическая погрешность положения характерной точки (Mt), м	Описание обозначения точки на местности (при наличии)
	X	Y			
1	2	3	4	5	6
-	-	-	-	-	-
3. Сведения о характерных точках части (частей) границы объекта					
Обозначение характерных точек части границы	Координаты, м		Метод определения координат характерной точки	Средняя квадратическая погрешность положения характерной точки (Mt), м	Описание обозначения точки на местности (при наличии)
	X	Y			
1	2	3	4	5	6
-	-	-	-	-	-

Раздел 3

Сведения о местоположении измененных (уточненных) границ объекта

1. Система координат МСК 47 зона 1

2. Сведения о характерных точках границ объекта

Обозначение характерных точек границ	Существующие координаты, м		Измененные (уточненные) координаты, м		Метод определения координат характерной точки	Средняя квадратическая погрешность положения характерной точки (M _t), м	Описание обозначения точки на местности (при наличии)
	X	Y	X	Y			
1	2	3	4	5	6	7	8
1	404618,24	1266623,42	405862,21	1268770,32	Картометрический метод	7	Закрепление отсутствует
2	404603,74	1266638,26	405858,37	1268774,34	Картометрический метод	7	Закрепление отсутствует
3	404598,09	1266632,71	405849,52	1268784,12	Картометрический метод	7	Закрепление отсутствует
4	404570,58	1266661,89	405833,93	1268800,53	Картометрический метод	7	Закрепление отсутствует
5	404576,19	1266666,46	405827,50	1268806,79	Картометрический метод	7	Закрепление отсутствует
6	404491,80	1266752,83	405821,05	1268799,96	Картометрический метод	7	Закрепление отсутствует
7	404424,78	1266821,41	405817,40	1268803,49	Картометрический метод	7	Закрепление отсутствует
8	404336,80	1266911,44	405813,22	1268802,21	Картометрический метод	7	Закрепление отсутствует
9	403965,58	1266584,14	405802,34	1268791,87	Картометрический метод	7	Закрепление отсутствует
10	403941,88	1266554,50	405753,30	1268744,78	Картометрический метод	7	Закрепление отсутствует
11	403896,16	1266502,88	405719,78	1268713,09	Картометрический метод	7	Закрепление отсутствует
12	403930,05	1266471,66	405658,29	1268655,70	Картометрический метод	7	Закрепление отсутствует
13	403931,13	1266371,56	405625,98	1268623,57	Картометрический метод	7	Закрепление отсутствует
14	403882,29	1266301,47	405687,58	1268556,28	Картометрический метод	7	Закрепление отсутствует
15	403943,44	1266280,18	405745,16	1268583,97	Картометрический метод	7	Закрепление отсутствует
16	403954,74	1266276,24	405746,66	1268584,70	Картометрический метод	7	Закрепление отсутствует
17	404038,47	1266231,03	405779,07	1268611,18	Картометрический метод	7	Закрепление отсутствует
18	404099,61	1266343,03	405793,39	1268595,84	Картометрический метод	7	Закрепление отсутствует
19	404118,63	1266379,00	405843,29	1268639,00	Картометрический метод	7	Закрепление отсутствует
20	404169,05	1266352,34	405850,05	1268644,85	Картометрический метод	7	Закрепление отсутствует
21	404197,98	1266378,19	405821,47	1268671,91	Картометрический метод	7	Закрепление отсутствует
22	404231,02	1266346,41	405874,56	1268721,68	Картометрический метод	7	Закрепление отсутствует
23	404268,05	1266310,78	405859,61	1268736,61	Картометрический метод	7	Закрепление отсутствует
24	404281,53	1266297,82	405877,82	1268753,83	Картометрический метод	7	Закрепление отсутствует
25	404292,21	1266308,36	405874,18	1268757,60	Картометрический метод	7	Закрепление отсутствует

Сведения о местоположении измененных (уточненных) границ объекта

1. Система координат МСК 47 зона 1

2. Сведения о характерных точках границ объекта

Обозначение характерных точек границ	Существующие координаты, м		Измененные (уточненные) координаты, м		Метод определения координат характерной точки	Средняя квадратическая погрешность положения	Описание обозначения точки на местности
	X	Y	X	Y			
26	404280,48	1266319,65	405869,00	1268763,11	Картометрический метод	7	Закрепление отсутствует
1	404618,24	1266623,42	405862,21	1268770,32	Картометрический метод	7	Закрепление отсутствует
27	405092,80	1266895,21	405092,80	1266895,21	Картометрический метод	7	Закрепление отсутствует
28	405085,88	1266910,17	405085,88	1266910,17	Картометрический метод	7	Закрепление отсутствует
29	405060,30	1266964,72	405060,28	1266964,72	Картометрический метод	7	Закрепление отсутствует
30	405056,73	1266965,17	405056,73	1266965,17	Картометрический метод	7	Закрепление отсутствует
31	405044,65	1266961,38	405044,65	1266961,38	Картометрический метод	7	Закрепление отсутствует
32	405020,08	1266938,96	405020,08	1266938,96	Картометрический метод	7	Закрепление отсутствует
33	404984,73	1266909,59	404984,73	1266909,59	Картометрический метод	7	Закрепление отсутствует
34	404971,52	1266897,63	404971,52	1266897,63	Картометрический метод	7	Закрепление отсутствует
35	404959,16	1266886,70	404959,16	1266886,70	Картометрический метод	7	Закрепление отсутствует
36	404918,07	1266850,90	404918,07	1266850,90	Картометрический метод	7	Закрепление отсутствует
37	404919,50	1266849,23	404919,50	1266849,23	Картометрический метод	7	Закрепление отсутствует
38	404872,45	1266807,87	404872,45	1266807,87	Картометрический метод	7	Закрепление отсутствует
39	404871,00	1266809,76	404871,00	1266809,76	Картометрический метод	7	Закрепление отсутствует
40	404861,89	1266801,81	404861,89	1266801,82	Картометрический метод	7	Закрепление отсутствует
41	404867,95	1266794,70	404867,95	1266794,70	Картометрический метод	7	Закрепление отсутствует
42	404916,41	1266738,08	404916,41	1266738,08	Картометрический метод	7	Закрепление отсутствует
43	404969,75	1266782,98	404969,75	1266782,98	Картометрический метод	7	Закрепление отсутствует
44	404997,51	1266806,11	404999,33	1266807,81	Картометрический метод	7	Закрепление отсутствует
45	-	-	405037,16	1266843,18	Картометрический метод	7	Закрепление отсутствует
27	405092,80	1266895,21	405092,80	1266895,21	Картометрический метод	7	Закрепление отсутствует
46	405455,40	1268461,24	406035,16	1269152,66	Картометрический метод	7	Закрепление отсутствует
47	405450,66	1268456,13	406045,22	1269137,61	Картометрический метод	7	Закрепление отсутствует
48	405443,61	1268447,07	406057,73	1269125,43	Картометрический метод	7	Закрепление отсутствует
49	405442,86	1268446,11	406070,46	1269114,36	Картометрический	7	Закрепление

Сведения о местоположении измененных (уточненных) границ объекта

1. Система координат МСК 47 зона 1

2. Сведения о характерных точках границ объекта

Обозначение характерных точек границ	Существующие координаты, м		Измененные (уточненные) координаты, м		Метод определения координат характерной точки	Средняя квадратическая погрешность положения	Описание обозначения точки на местности
	X	Y	X	Y			
					метод		отсутствует
50	405442,47	1268445,61	406081,86	1269127,71	Картометрический метод	7	Закрепление отсутствует
51	405442,11	1268445,15	406095,41	1269143,58	Картометрический метод	7	Закрепление отсутствует
52	405441,52	1268444,42	406119,06	1269173,90	Картометрический метод	7	Закрепление отсутствует
53	405441,02	1268443,79	406142,30	1269200,88	Картометрический метод	7	Закрепление отсутствует
54	405433,98	1268435,04	406109,99	1269228,30	Картометрический метод	7	Закрепление отсутствует
55	405433,24	1268434,13	406081,69	1269201,48	Картометрический метод	7	Закрепление отсутствует
56	405431,83	1268431,48	406056,23	1269177,35	Картометрический метод	7	Закрепление отсутствует
57	405426,92	1268422,25	406052,78	1269174,08	Картометрический метод	7	Закрепление отсутствует
58	405425,99	1268420,52	406042,19	1269161,21	Картометрический метод	7	Закрепление отсутствует
46	405455,40	1268461,24	406035,16	1269152,66	Картометрический метод	7	Закрепление отсутствует
59	405446,16	1268482,31	406167,31	1269201,32	Картометрический метод	7	Закрепление отсутствует
60	405458,85	1268495,38	406238,35	1269140,76	Картометрический метод	7	Закрепление отсутствует
61	405489,51	1268524,34	406348,91	1269233,10	Картометрический метод	7	Закрепление отсутствует
62	405440,26	1268576,42	406354,11	1269230,77	Картометрический метод	7	Закрепление отсутствует
63	405515,79	1268647,86	406352,60	1269274,40	Картометрический метод	7	Закрепление отсутствует
64	405522,72	1268648,91	406349,44	1269283,92	Картометрический метод	7	Закрепление отсутствует
65	405563,26	1268606,04	406343,68	1269295,37	Картометрический метод	7	Закрепление отсутствует
66	405562,85	1268600,14	406335,28	1269302,67	Картометрический метод	7	Закрепление отсутствует
67	405566,14	1268596,66	406327,90	1269309,08	Картометрический метод	7	Закрепление отсутствует
68	405582,54	1268612,10	406312,47	1269320,32	Картометрический метод	7	Закрепление отсутствует
69	405585,95	1268615,30	406293,60	1269296,78	Картометрический метод	7	Закрепление отсутствует
70	405582,61	1268618,83	406289,55	1269297,38	Картометрический метод	7	Закрепление отсутствует
71	405576,70	1268618,75	406286,80	1269297,82	Картометрический метод	7	Закрепление отсутствует
72	405536,16	1268661,62	406283,18	1269293,91	Картометрический метод	7	Закрепление отсутствует
73	405537,59	1268668,47	406277,84	1269287,60	Картометрический метод	7	Закрепление отсутствует
74	405616,35	1268742,97	406275,76	1269284,77	Картометрический	7	Закрепление

Сведения о местоположении измененных (уточненных) границ объекта

1. Система координат МСК 47 зона 1

2. Сведения о характерных точках границ объекта

Обозначение характерных точек границ	Существующие координаты, м		Измененные (уточненные) координаты, м		Метод определения координат характерной точки	Средняя квадратическая погрешность положения	Описание обозначения точки на местности
	X	Y	X	Y			
					метод		отсутствует
75	405666,05	1268690,42	406247,36	1269255,88	Картометрический метод	7	Закрепление отсутствует
76	405697,00	1268719,45	406229,07	1269271,32	Картометрический метод	7	Закрепление отсутствует
77	405663,25	1268759,95	406227,56	1269272,63	Картометрический метод	7	Закрепление отсутствует
78	405670,90	1268766,32	406212,86	1269254,74	Картометрический метод	7	Закрепление отсутствует
79	405679,30	1268773,49	406191,87	1269231,09	Картометрический метод	7	Закрепление отсутствует
80	405707,37	1268797,61	406169,13	1269202,99	Картометрический метод	7	Закрепление отсутствует
59	405446,16	1268482,31	406167,31	1269201,32	Картометрический метод	7	Закрепление отсутствует
81	405827,73	1268807,02	406112,87	1269235,41	Картометрический метод	7	Закрепление отсутствует
82	405827,50	1268806,79	406146,88	1269206,21	Картометрический метод	7	Закрепление отсутствует
83	405821,05	1268799,96	406190,43	1269258,94	Картометрический метод	7	Закрепление отсутствует
84	405817,40	1268803,49	406244,72	1269322,67	Картометрический метод	7	Закрепление отсутствует
85	405813,22	1268802,21	406250,29	1269329,23	Картометрический метод	7	Закрепление отсутствует
86	405802,34	1268791,87	406227,99	1269349,42	Картометрический метод	7	Закрепление отсутствует
87	405753,30	1268744,78	406144,01	1269253,76	Картометрический метод	7	Закрепление отсутствует
88	405719,78	1268713,09	406135,75	1269261,05	Картометрический метод	7	Закрепление отсутствует
81	405827,73	1268807,02	406112,87	1269235,41	Картометрический метод	7	Закрепление отсутствует
89	405908,05	1268923,58	405908,05	1268923,58	Картометрический метод	7	Закрепление отсутствует
90	405929,08	1268947,77	405929,08	1268947,77	Картометрический метод	7	Закрепление отсутствует
91	405966,85	1268991,24	405966,85	1268991,24	Картометрический метод	7	Закрепление отсутствует
92	405982,55	1269009,30	405982,55	1269009,30	Картометрический метод	7	Закрепление отсутствует
93	405932,66	1269050,28	405932,66	1269050,28	Картометрический метод	7	Закрепление отсутствует
94	405895,01	1268998,71	405895,01	1268998,71	Картометрический метод	7	Закрепление отсутствует
95	405903,34	1268991,06	405903,34	1268991,06	Картометрический метод	7	Закрепление отсутствует
96	405871,87	1268956,30	405871,87	1268956,30	Картометрический метод	7	Закрепление отсутствует
89	405908,05	1268923,58	405908,05	1268923,58	Картометрический метод	7	Закрепление отсутствует

Сведения о местоположении измененных (уточненных) границ объекта

1. Система координат МСК 47 зона 1

2. Сведения о характерных точках границ объекта

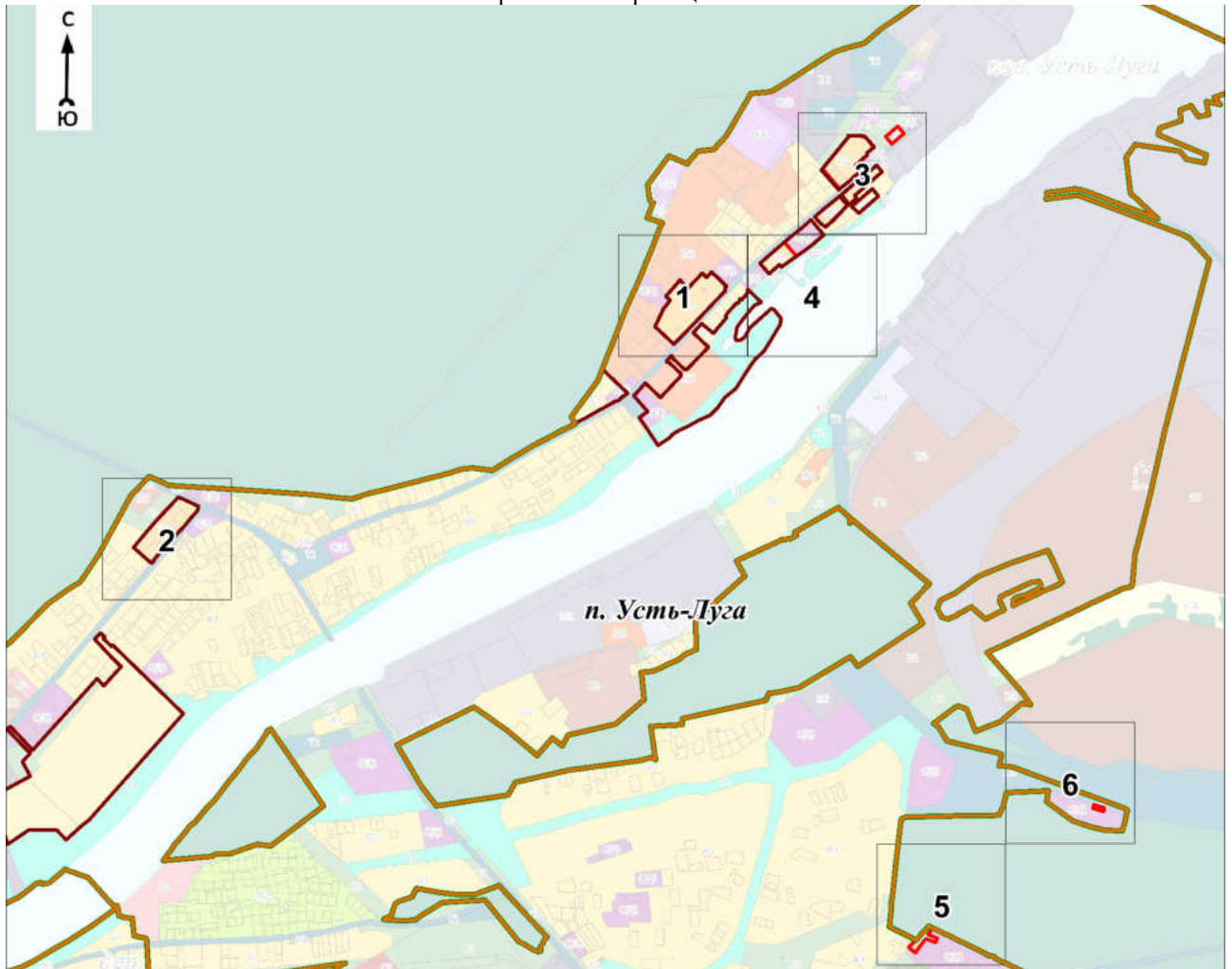
Обозначение характерных точек границ	Существующие координаты, м		Измененные (уточненные) координаты, м		Метод определения координат характерной точки	Средняя квадратическая погрешность положения	Описание обозначения точки на местности
	X	Y	X	Y			
97	406070,46	1269114,36	403547,65	1269468,40	Картометрический метод	7	Закрепление отсутствует
98	406081,86	1269127,71	403596,03	1269512,81	Картометрический метод	7	Закрепление отсутствует
99	406095,41	1269143,58	403589,93	1269525,32	Картометрический метод	7	Закрепление отсутствует
100	406120,39	1269175,61	403585,34	1269522,18	Картометрический метод	7	Закрепление отсутствует
101	406142,30	1269200,88	403566,63	1269509,42	Картометрический метод	7	Закрепление отсутствует
102	406109,99	1269228,30	403553,07	1269542,12	Картометрический метод	7	Закрепление отсутствует
103	406052,78	1269174,08	403537,83	1269535,80	Картометрический метод	7	Закрепление отсутствует
104	406042,19	1269161,21	403551,76	1269502,21	Картометрический метод	7	Закрепление отсутствует
105	406035,16	1269152,66	403538,22	1269491,75	Картометрический метод	7	Закрепление отсутствует
106	406045,24	1269137,57	403515,36	1269474,12	Картометрический метод	7	Закрепление отсутствует
107	406057,73	1269125,43	403503,16	1269464,70	Картометрический метод	7	Закрепление отсутствует
108	-	-	403521,25	1269442,55	Картометрический метод	7	Закрепление отсутствует
97	406070,46	1269114,36	403547,65	1269468,40	Картометрический метод	7	Закрепление отсутствует
109	406234,14	1269137,25	406323,71	1269382,80	Картометрический метод	7	Закрепление отсутствует
110	406348,91	1269233,10	406349,47	1269361,52	Картометрический метод	7	Закрепление отсутствует
111	406354,11	1269230,77	406385,94	1269405,08	Картометрический метод	7	Закрепление отсутствует
112	406352,14	1269287,83	406359,69	1269424,40	Картометрический метод	7	Закрепление отсутствует
109	406234,14	1269137,25	406323,71	1269382,80	Картометрический метод	7	Закрепление отсутствует
113	406146,88	1269206,21	403995,86	1270121,17	Картометрический метод	7	Закрепление отсутствует
114	406190,43	1269258,94	404005,58	1270084,62	Картометрический метод	7	Закрепление отсутствует
115	406244,72	1269322,67	404019,80	1270088,44	Картометрический метод	7	Закрепление отсутствует
116	406250,29	1269329,23	404008,11	1270124,49	Картометрический метод	7	Закрепление отсутствует
113	406146,88	1269206,21	403995,86	1270121,17	Картометрический метод	7	Закрепление отсутствует

3. Сведения о характерных точках части (частей) границы объекта

Обозначение характерных точек части границы	Существующие координаты, м		Измененные (уточненные) координаты, м		Метод определения координат характерной точки	Средняя квадратическая погрешность положения характерной точки (Mt), м	Описание обозначения точки на местности (при наличии)
	X	Y	X	Y			
1	2	3	4	5	6	7	8
-	-	-	-	-	-	-	-

План границ объекта

Обзорная схема границ объекта



Масштаб 1:25000

Используемые условные знаки и обозначения:

	• 1	- характерная точка границы объекта
		- уточняемая (изменяемая) часть границы объекта
		- существующая часть границы объекта, сведения о которой содержатся в Едином государственном реестре недвижимости
		- граница кадастрового квартала
	47:20:0000000	- номер кадастрового квартала
		- существующие границы земельного участка, имеющиеся в Едином государственном реестре недвижимости, сведения о которых достаточны для определения их местоположения
	:1	- обозначение земельного участка, сведения о котором содержатся в Едином государственном реестре недвижимости
		- граница муниципального образования
		- граница населённого пункта, имеющиеся в Едином государственном реестре недвижимости, сведения о которых достаточны для определения их местоположения
		- граница населённого пункта, имеющиеся в генеральном плане «Усть-Лужского сельского поселения» Кингисеппского муниципального района Ленинградской области, сведения о которых достаточны для определения их местоположения
	п. Усть-Луга	- наименование населённого пункта
	1	- область и номер выносного листа

Подпись _____

Дата « ____ » _____ 20 г.

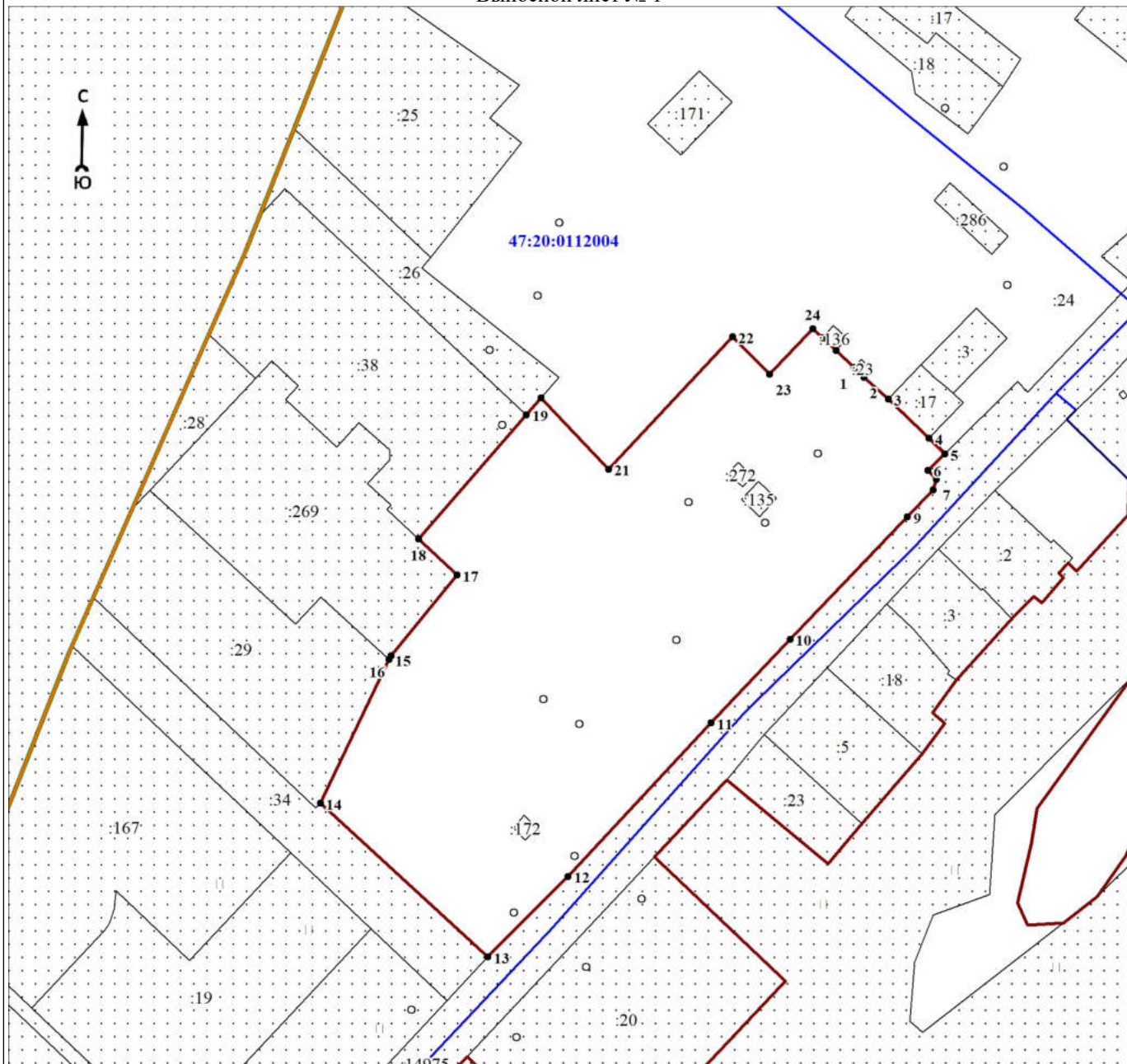
Место для оттиска печати (при наличии) лица, составившего описание местоположения границ объекта



Раздел 4

План границ объекта

Выносной лист № 1



Масштаб 1:2500

Используемые условные знаки и обозначения:

Условные обозначения представлены на листе 8

Подпись _____

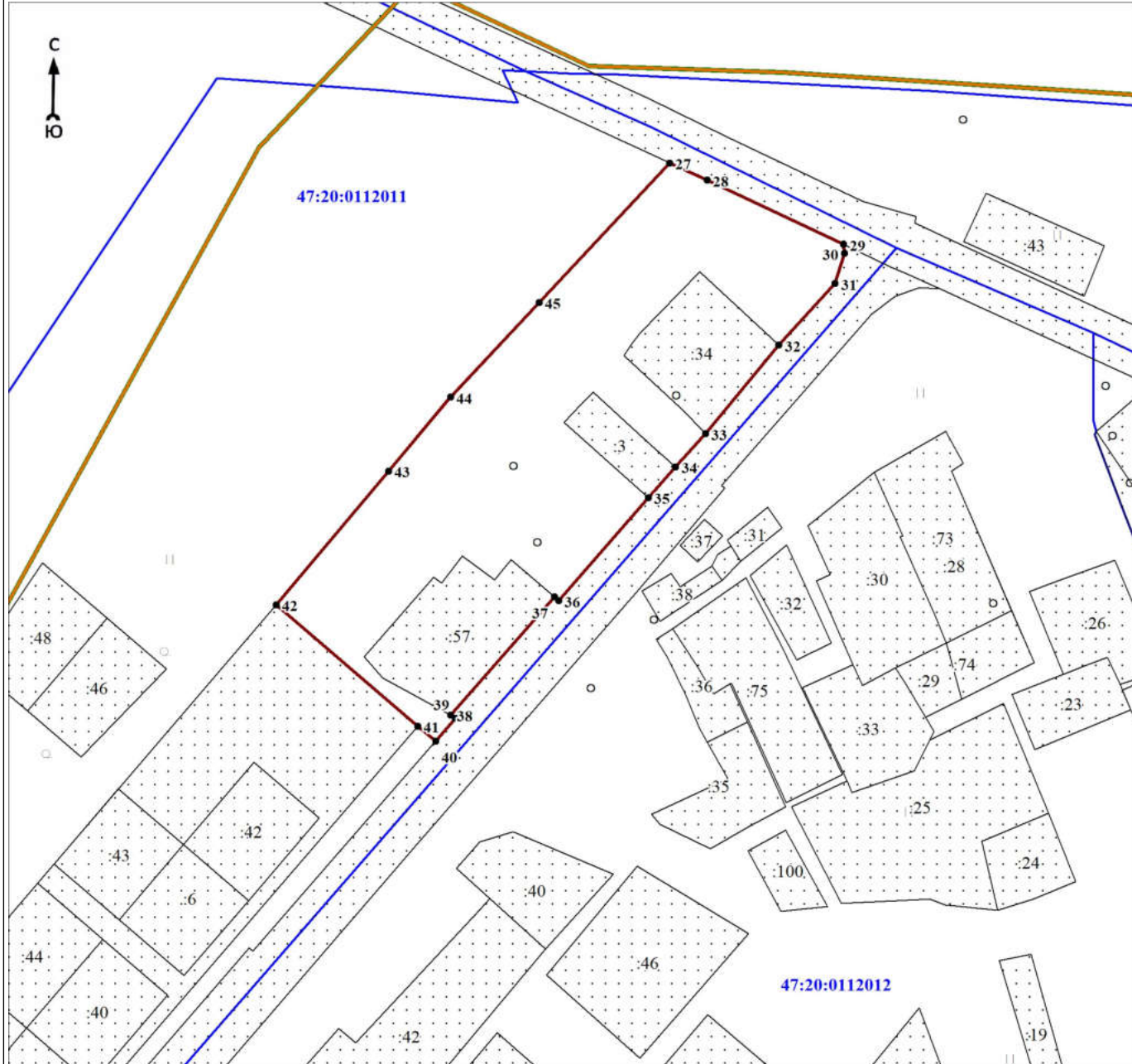
Дата « ____ » _____ 20 г.

Место для оттиска печати (при наличии) лица, составившего описание местоположения границ объекта

Раздел 4

План границ объекта

Выносной лист № 2



Масштаб 1:2500

Используемые условные знаки и обозначения:

Условные обозначения представлены на листе 8

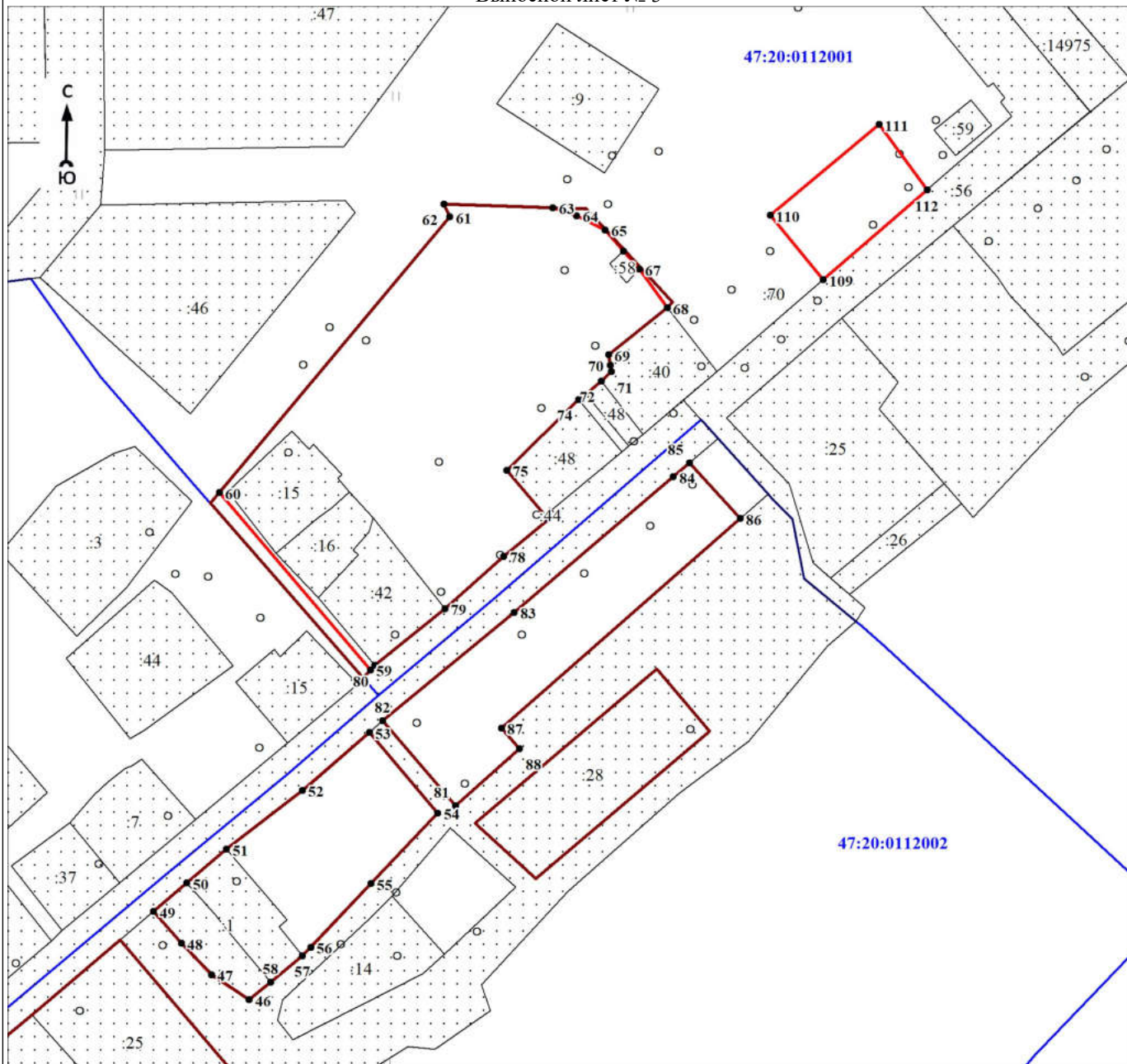
Подпись _____

Дата « ____ » _____ 20 г.

Место для оттиска печати (при наличии) лица, составившего описание местоположения границ объекта

План границ объекта

Выносной лист № 3



Масштаб 1:2500

Используемые условные знаки и обозначения:

Условные обозначения представлены на листе 8

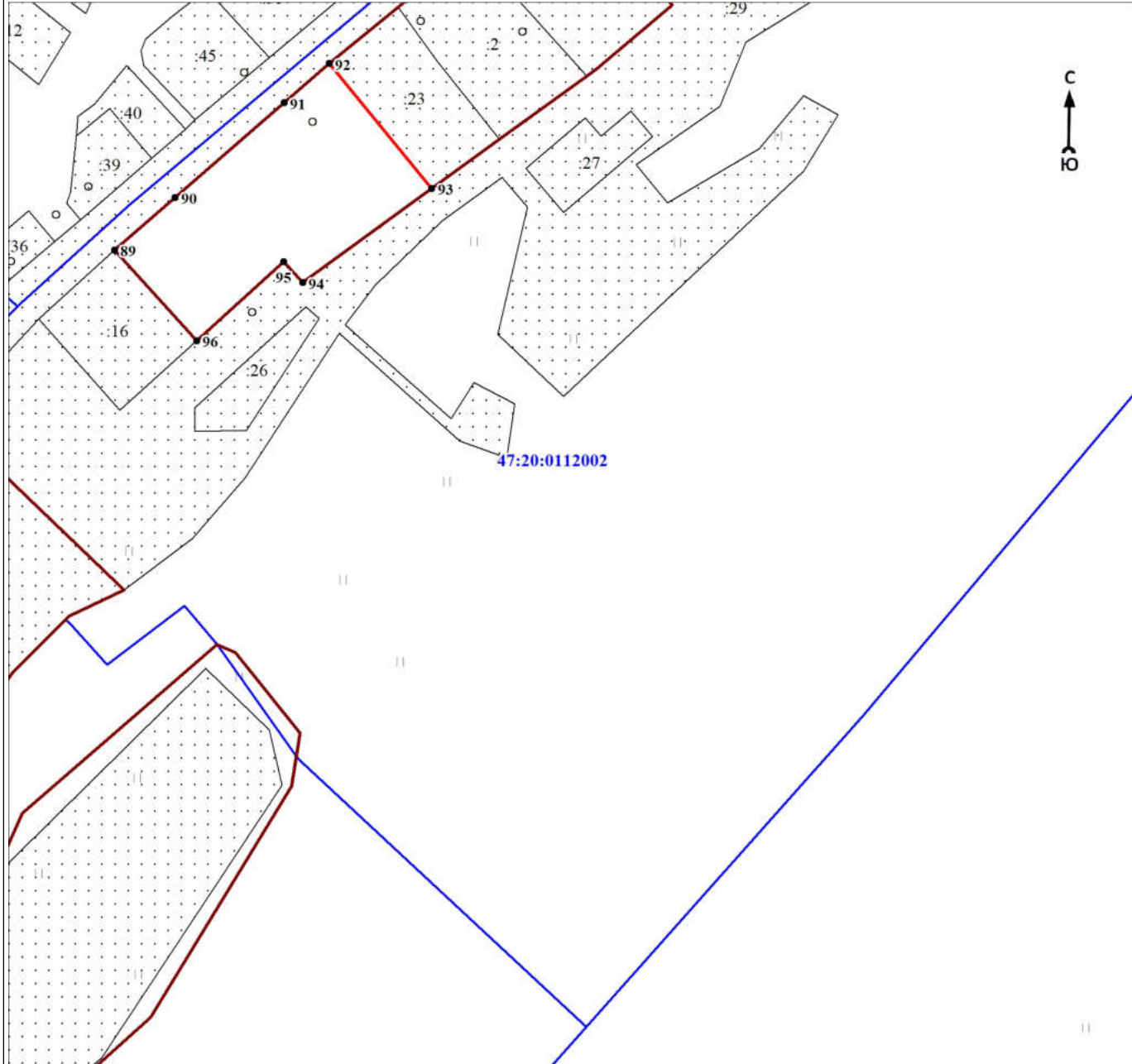
Подпись _____

Дата « ____ » _____ 20 г.

Место для оттиска печати (при наличии) лица, составившего описание местоположения границ объекта

План границ объекта

Выносной лист № 4



Масштаб 1:2500

Используемые условные знаки и обозначения:

Условные обозначения представлены на листе 8

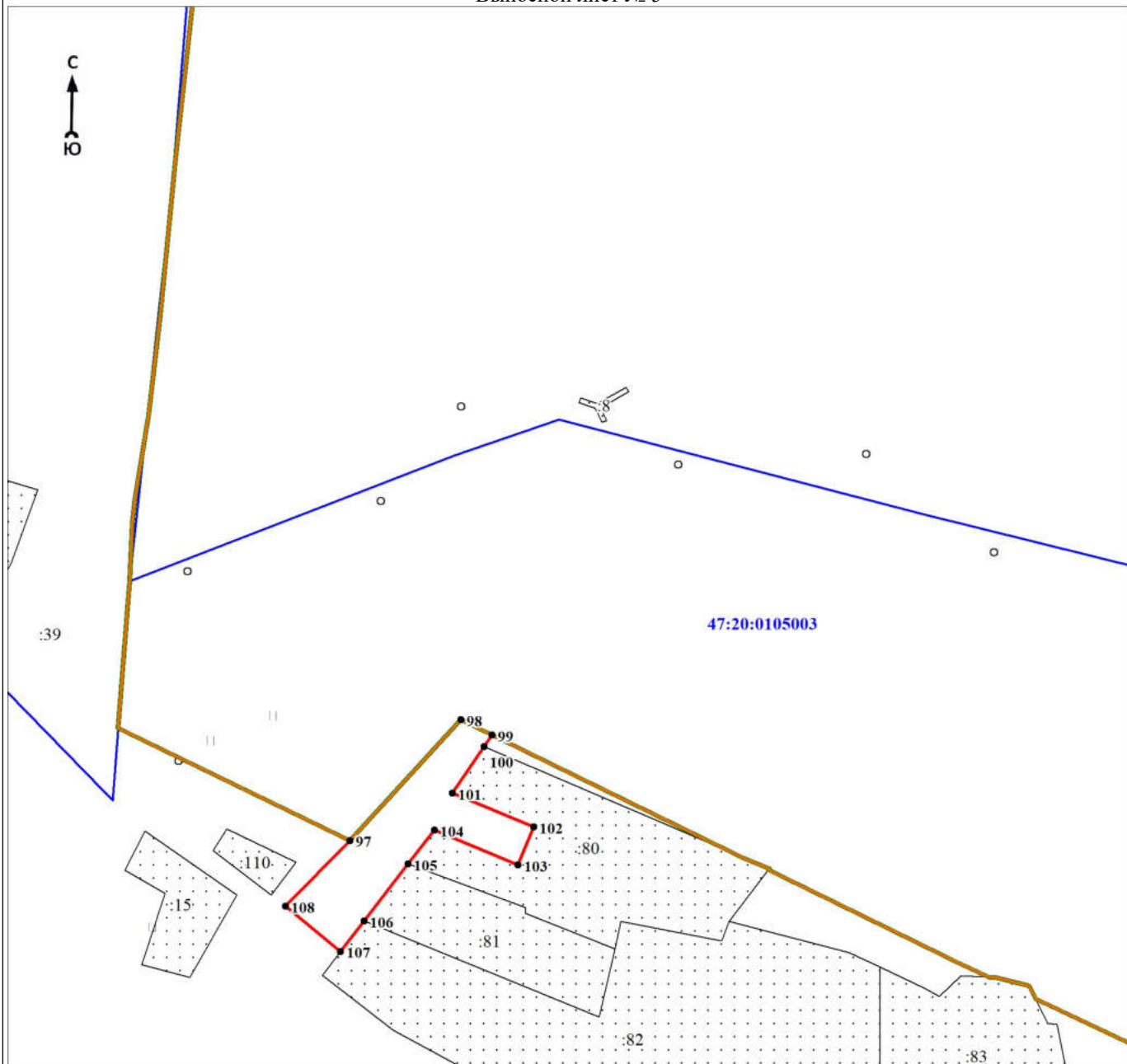
Подпись _____

Дата « ____ » _____ 20 г.

Место для оттиска печати (при наличии) лица, составившего описание местоположения границ объекта

План границ объекта

Выносной лист № 5



Масштаб 1:2500

Используемые условные знаки и обозначения:

Условные обозначения представлены на листе 8

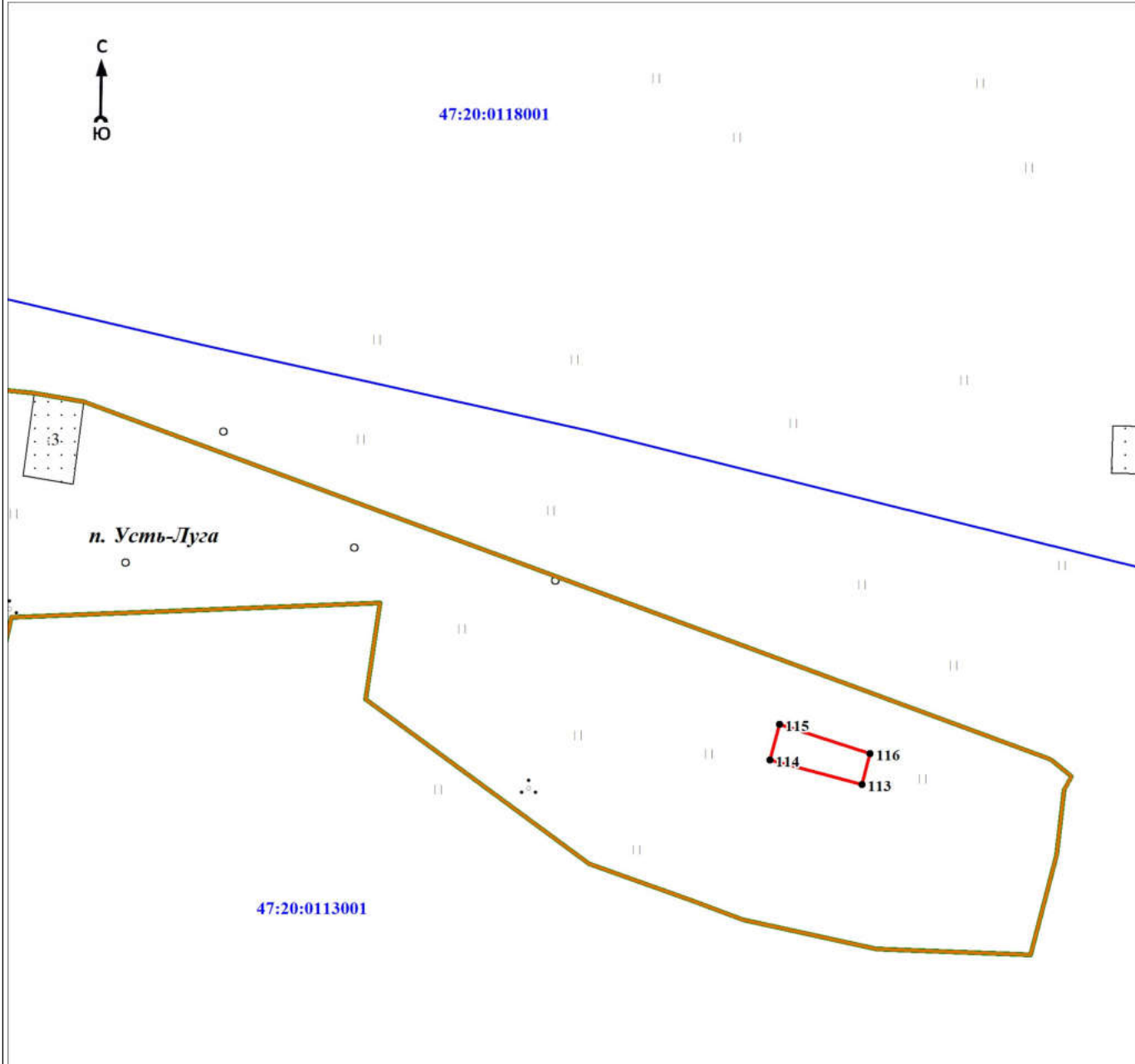
Подпись _____

Дата « ____ » _____ 20 г.

Место для оттиска печати (при наличии) лица, составившего описание местоположения границ объекта

План границ объекта

Выносной лист № 6



Масштаб 1:2500

Используемые условные знаки и обозначения:

Условные обозначения представлены на листе 8

Подпись _____

Дата « ____ » _____ 20 г.

Место для оттиска печати (при наличии) лица, составившего описание местоположения границ объекта

ОПИСАНИЕ МЕСТОПОЛОЖЕНИЯ ГРАНИЦ

Зона застройки среднеэтажными жилыми домами ЖЗ (изменение местоположения)

(наименование объекта, местоположение границ которого описано (далее - объект))

Раздел 1

Сведения об объекте		
№ п/п	Характеристики объекта	Описание характеристик
1	2	3
1	Местоположение объекта	Ленинградская область, Кингисеппский муниципальный район, Усть-Лужское сельское поселение
2	Площадь объекта ± величина погрешности определения площади ($P \pm \Delta P$), м ²	276802 ± 12890
3	Иные характеристики объекта	<p>Виды разрешённого использования земельных участков и объектов капитального строительства:</p> <p>1) Основные виды разрешённого использования:</p> <ul style="list-style-type: none"> - Среднеэтажная жилая застройка; - Коммунальное обслуживание; - Социальное обслуживание; - Бытовое обслуживание; - Амбулаторно-поликлиническое обслуживание; - Дошкольное, начальное и среднее общее образование; - Объекты культурно-досуговой деятельности; - Магазины; - Общественное питание; - Площадки для занятий спортом; - Обеспечение внутреннего правопорядка; - Земельные участки (территории) общего пользования. <p>2) Условно разрешённые виды использования:</p> <ul style="list-style-type: none"> - Малоэтажная многоквартирная жилая застройка; - Хранение автотранспорта; - Религиозное использование; - Общественное управление. <p>3) Вспомогательные виды разрешённого использования не устанавливаются.</p>

Раздел 2

Сведения о местоположении границ объекта					
1. Система координат МСК 47 зона 1					
2. Сведения о характерных точках границ объекта					
Обозначение характерных точек границ	Координаты, м		Метод определения координат характерной точки	Средняя квадратическая погрешность положения характерной точки (M _t), м	Описание обозначения точки на местности (при наличии)
	X	Y			
1	2	3	4	5	6
-	-	-	-	-	-
3. Сведения о характерных точках части (частей) границы объекта					
Обозначение характерных точек части границы	Координаты, м		Метод определения координат характерной точки	Средняя квадратическая погрешность положения характерной точки (M _t), м	Описание обозначения точки на местности (при наличии)
	X	Y			
1	2	3	4	5	6
-	-	-	-	-	-

Раздел 3

Сведения о местоположении измененных (уточненных) границ объекта

1. Система координат МСК 47 зона 1

2. Сведения о характерных точках границ объекта

Обозначение характерных точек границ	Существующие координаты, м		Измененные (уточненные) координаты, м		Метод определения координат характерной точки	Средняя квадратическая погрешность положения характерной точки (Mt), м	Описание обозначения точки на местности (при наличии)
	X	Y	X	Y			
1	2	3	4	5	6	7	8
1	406298,84	1268707,76	405857,78	1268530,37	Картометрический метод	7	Закрепление отсутствует
2	-	-	405813,03	1268487,89	Картометрический метод	7	Закрепление отсутствует
3	-	-	405759,44	1268546,49	Картометрический метод	7	Закрепление отсутствует
4	-	-	405770,22	1268556,55	Картометрический метод	7	Закрепление отсутствует
5	-	-	405745,16	1268583,97	Картометрический метод	7	Закрепление отсутствует
6	-	-	405687,58	1268556,28	Картометрический метод	7	Закрепление отсутствует
7	-	-	405625,98	1268623,57	Картометрический метод	7	Закрепление отсутствует
8	-	-	405608,41	1268607,24	Картометрический метод	7	Закрепление отсутствует
9	-	-	405535,35	1268539,01	Картометрический метод	7	Закрепление отсутствует
10	-	-	405523,09	1268527,30	Картометрический метод	7	Закрепление отсутствует
11	-	-	405519,42	1268523,80	Картометрический метод	7	Закрепление отсутствует
12	-	-	405628,35	1268408,43	Картометрический метод	7	Закрепление отсутствует
13	-	-	405633,98	1268410,64	Картометрический метод	7	Закрепление отсутствует
14	-	-	405748,60	1268455,71	Картометрический метод	7	Закрепление отсутствует
15	-	-	405750,72	1268456,62	Картометрический метод	7	Закрепление отсутствует
16	-	-	405770,12	1268465,17	Картометрический метод	7	Закрепление отсутствует
17	-	-	405805,53	1268480,78	Картометрический метод	7	Закрепление отсутствует
18	-	-	405823,22	1268488,57	Картометрический метод	7	Закрепление отсутствует
19	-	-	405871,30	1268509,78	Картометрический метод	7	Закрепление отсутствует
20	-	-	405875,41	1268511,59	Картометрический метод	7	Закрепление отсутствует
21	-	-	405908,60	1268526,23	Картометрический метод	7	Закрепление отсутствует
22	-	-	405923,02	1268531,94	Картометрический метод	7	Закрепление отсутствует
23	-	-	405958,06	1268545,81	Картометрический метод	7	Закрепление отсутствует
24	-	-	405964,84	1268548,50	Картометрический метод	7	Закрепление отсутствует
25	-	-	406021,09	1268570,75	Картометрический метод	7	Закрепление отсутствует

Сведения о местоположении измененных (уточненных) границ объекта

1. Система координат МСК 47 зона 1

2. Сведения о характерных точках границ объекта

Обозначение характерных точек границ	Существующие координаты, м		Измененные (уточненные) координаты, м		Метод определения координат характерной точки	Средняя квадратическая погрешность положения характерной	Описание обозначения точки на местности (тип, величина)
	X	Y	X	Y			
26	-	-	406049,41	1268581,94	Картометрический метод	7	Закрепление отсутствует
27	-	-	406098,27	1268602,81	Картометрический метод	7	Закрепление отсутствует
28	-	-	406157,25	1268628,01	Картометрический метод	7	Закрепление отсутствует
29	-	-	406254,61	1268669,60	Картометрический метод	7	Закрепление отсутствует
30	-	-	406258,08	1268672,60	Картометрический метод	7	Закрепление отсутствует
31	-	-	406253,96	1268690,15	Картометрический метод	7	Закрепление отсутствует
32	-	-	406257,64	1268691,47	Картометрический метод	7	Закрепление отсутствует
33	-	-	406254,60	1268742,75	Картометрический метод	7	Закрепление отсутствует
34	-	-	406238,31	1268742,75	Картометрический метод	7	Закрепление отсутствует
35	-	-	406237,23	1268750,89	Картометрический метод	7	Закрепление отсутствует
36	-	-	406224,06	1268756,15	Картометрический метод	7	Закрепление отсутствует
37	-	-	406271,55	1268799,24	Картометрический метод	7	Закрепление отсутствует
38	-	-	406235,71	1268838,74	Картометрический метод	7	Закрепление отсутствует
39	-	-	406254,69	1268855,86	Картометрический метод	7	Закрепление отсутствует
40	-	-	406216,96	1268897,47	Картометрический метод	7	Закрепление отсутствует
41	-	-	406150,49	1268837,25	Картометрический метод	7	Закрепление отсутствует
42	-	-	406171,30	1268814,31	Картометрический метод	7	Закрепление отсутствует
43	406139,48	1268787,20	406139,48	1268787,20	Картометрический метод	7	Закрепление отсутствует
44	406108,49	1268765,46	406108,49	1268765,46	Картометрический метод	7	Закрепление отсутствует
45	406091,90	1268791,17	406094,88	1268786,54	Картометрический метод	7	Закрепление отсутствует
46	406089,97	1268793,72	406075,68	1268771,88	Картометрический метод	7	Закрепление отсутствует
47	406064,46	1268772,56	406045,85	1268749,14	Картометрический метод	7	Закрепление отсутствует
48	406036,21	1268749,12	406039,94	1268743,04	Картометрический метод	7	Закрепление отсутствует
49	406014,25	1268730,91	406028,43	1268729,01	Картометрический метод	7	Закрепление отсутствует
50	405944,44	1268815,37	406020,53	1268722,06	Картометрический метод	7	Закрепление отсутствует
51	-	-	406014,25	1268728,81	Картометрический метод	7	Закрепление отсутствует

Сведения о местоположении измененных (уточненных) границ объекта

1. Система координат МСК 47 зона 1

2. Сведения о характерных точках границ объекта

Обозначение характерных точек границ	Существующие координаты, м		Измененные (уточненные) координаты, м		Метод определения координат характерной точки	Средняя квадратическая погрешность положения характерной	Описание обозначения точки на местности (тип здания)
	X	Y	X	Y			
52	-	-	405993,52	1268751,07	Картометрический метод	7	Закрепление отсутствует
53	-	-	405953,43	1268794,13	Картометрический метод	7	Закрепление отсутствует
54	-	-	405938,15	1268810,55	Картометрический метод	7	Закрепление отсутствует
55	405936,10	1268808,98	405936,10	1268808,98	Картометрический метод	7	Закрепление отсутствует
56	405929,28	1268802,53	405929,28	1268802,53	Картометрический метод	7	Закрепление отсутствует
57	405877,82	1268753,83	405877,82	1268753,83	Картометрический метод	7	Закрепление отсутствует
58	405859,61	1268736,61	405859,61	1268736,61	Картометрический метод	7	Закрепление отсутствует
59	405874,56	1268721,68	405874,56	1268721,68	Картометрический метод	7	Закрепление отсутствует
60	405821,47	1268671,91	405821,47	1268671,91	Картометрический метод	7	Закрепление отсутствует
61	405850,05	1268644,85	405850,05	1268644,85	Картометрический метод	7	Закрепление отсутствует
62	405843,29	1268639,00	405843,29	1268639,00	Картометрический метод	7	Закрепление отсутствует
63	405793,39	1268595,84	405793,39	1268595,84	Картометрический метод	7	Закрепление отсутствует
64	405805,25	1268583,13	405805,25	1268583,13	Картометрический метод	7	Закрепление отсутствует
65	405806,95	1268584,65	405806,95	1268584,65	Картометрический метод	7	Закрепление отсутствует
66	405815,81	1268575,21	405815,81	1268575,21	Картометрический метод	7	Закрепление отсутствует
67	405825,30	1268584,23	405825,30	1268584,23	Картометрический метод	7	Закрепление отсутствует
68	405829,20	1268584,06	405829,20	1268584,06	Картометрический метод	7	Закрепление отсутствует
69	405840,04	1268571,72	405840,04	1268571,72	Картометрический метод	7	Закрепление отсутствует
70	405830,29	1268562,83	405830,29	1268562,83	Картометрический метод	7	Закрепление отсутствует
71	405849,28	1268542,44	405849,28	1268542,44	Картометрический метод	7	Закрепление отсутствует
72	405854,99	1268547,55	405854,99	1268547,55	Картометрический метод	7	Закрепление отсутствует
73	405864,83	1268536,95	405864,83	1268536,95	Картометрический метод	7	Закрепление отсутствует
1	406298,84	1268707,76	405857,78	1268530,37	Картометрический метод	7	Закрепление отсутствует
74	406223,52	1269008,27	406116,08	1268846,56	Картометрический метод	7	Закрепление отсутствует
75	406168,12	1268976,46	406121,61	1268836,24	Картометрический метод	7	Закрепление отсутствует
76	406072,30	1268942,83	406129,55	1268826,09	Картометрический	7	Закрепление

Сведения о местоположении измененных (уточненных) границ объекта

1. Система координат МСК 47 зона 1

2. Сведения о характерных точках границ объекта

Обозначение характерных точек границ	Существующие координаты, м		Измененные (уточненные) координаты, м		Метод определения координат характерной точки	Средняя квадратическая погрешность положения характерной	Описание обозначения точки на местности (при наличии)
	X	Y	X	Y			
					метод		отсутствует
77	406054,56	1268930,39	406161,61	1268852,56	Картометрический метод	7	Закрепление отсутствует
78	406131,38	1268843,79	406198,07	1268909,65	Картометрический метод	7	Закрепление отсутствует
79	406141,90	1268852,62	406223,50	1268946,59	Картометрический метод	7	Закрепление отсутствует
80	406168,91	1268886,53	406230,81	1268952,74	Картометрический метод	7	Закрепление отсутствует
81	406189,58	1268922,44	406226,56	1268959,51	Картометрический метод	7	Закрепление отсутствует
82	406246,37	1268979,37	406246,37	1268979,37	Картометрический метод	7	Закрепление отсутствует
83	-	-	406299,11	1269018,04	Картометрический метод	7	Закрепление отсутствует
84	-	-	406284,46	1269033,34	Картометрический метод	7	Закрепление отсутствует
85	-	-	406263,28	1269032,38	Картометрический метод	7	Закрепление отсутствует
86	-	-	406241,85	1269037,79	Картометрический метод	7	Закрепление отсутствует
87	-	-	406214,32	1269052,92	Картометрический метод	7	Закрепление отсутствует
88	-	-	406180,77	1269083,66	Картометрический метод	7	Закрепление отсутствует
89	-	-	406158,14	1269055,56	Картометрический метод	7	Закрепление отсутствует
90	-	-	406129,92	1269020,53	Картометрический метод	7	Закрепление отсутствует
91	-	-	406117,19	1269005,58	Картометрический метод	7	Закрепление отсутствует
92	-	-	406111,14	1269008,13	Картометрический метод	7	Закрепление отсутствует
93	-	-	406103,38	1269003,12	Картометрический метод	7	Закрепление отсутствует
94	-	-	406075,82	1269027,62	Картометрический метод	7	Закрепление отсутствует
95	-	-	406064,21	1269013,11	Картометрический метод	7	Закрепление отсутствует
96	-	-	406030,32	1268970,74	Картометрический метод	7	Закрепление отсутствует
97	-	-	406052,63	1268949,76	Картометрический метод	7	Закрепление отсутствует
98	-	-	406039,55	1268938,07	Картометрический метод	7	Закрепление отсутствует
99	-	-	406043,31	1268930,06	Картометрический метод	7	Закрепление отсутствует
100	-	-	406045,92	1268924,50	Картометрический метод	7	Закрепление отсутствует
101	-	-	406058,08	1268902,44	Картометрический метод	7	Закрепление отсутствует
102	-	-	406063,32	1268898,36	Картометрический	7	Закрепление

Сведения о местоположении измененных (уточненных) границ объекта

1. Система координат МСК 47 зона 1

2. Сведения о характерных точках границ объекта

Обозначение характерных точек границ	Существующие координаты, м		Измененные (уточненные) координаты, м		Метод определения координат характерной точки	Средняя квадратическая погрешность положения характерной	Описание обозначения точки на местности (тип, высота)
	X	Y	X	Y			
					метод		отсутствует
103	-	-	406087,94	1268879,19	Картометрический метод	7	Закрепление отсутствует
74	406223,52	1269008,27	406116,08	1268846,56	Картометрический метод	7	Закрепление отсутствует
104	405489,51	1268524,34	405489,51	1268524,34	Картометрический метод	7	Закрепление отсутствует
105	405500,84	1268535,04	405500,84	1268535,04	Картометрический метод	7	Закрепление отсутствует
106	405566,14	1268596,66	405566,14	1268596,66	Картометрический метод	7	Закрепление отсутствует
107	405562,85	1268600,14	405562,85	1268600,14	Картометрический метод	7	Закрепление отсутствует
108	405563,26	1268606,04	405563,26	1268606,04	Картометрический метод	7	Закрепление отсутствует
109	405522,72	1268648,91	405522,72	1268648,91	Картометрический метод	7	Закрепление отсутствует
110	405515,79	1268647,86	405515,79	1268647,86	Картометрический метод	7	Закрепление отсутствует
111	405440,26	1268576,42	405440,25	1268576,42	Картометрический метод	7	Закрепление отсутствует
104	405489,51	1268524,34	405489,51	1268524,34	Картометрический метод	7	Закрепление отсутствует
112	405585,95	1268615,30	405585,95	1268615,30	Картометрический метод	7	Закрепление отсутствует
113	405666,05	1268690,42	405666,05	1268690,42	Картометрический метод	7	Закрепление отсутствует
114	405616,35	1268742,97	405616,35	1268742,97	Картометрический метод	7	Закрепление отсутствует
115	405537,59	1268668,47	405537,59	1268668,47	Картометрический метод	7	Закрепление отсутствует
116	405536,16	1268661,62	405536,16	1268661,62	Картометрический метод	7	Закрепление отсутствует
117	405576,70	1268618,75	405576,70	1268618,75	Картометрический метод	7	Закрепление отсутствует
118	405582,61	1268618,83	405582,61	1268618,83	Картометрический метод	7	Закрепление отсутствует
112	405585,95	1268615,30	405585,95	1268615,30	Картометрический метод	7	Закрепление отсутствует
119	405189,21	1269171,92	405244,76	1269115,48	Картометрический метод	7	Закрепление отсутствует
120	405037,84	1269068,01	405246,83	1269117,25	Картометрический метод	7	Закрепление отсутствует
121	405037,55	1269023,50	405248,50	1269118,89	Картометрический метод	7	Закрепление отсутствует
122	405083,88	1269022,32	405250,40	1269121,03	Картометрический метод	7	Закрепление отсутствует
123	405104,00	1269023,31	405252,45	1269123,74	Картометрический метод	7	Закрепление отсутствует

Сведения о местоположении измененных (уточненных) границ объекта

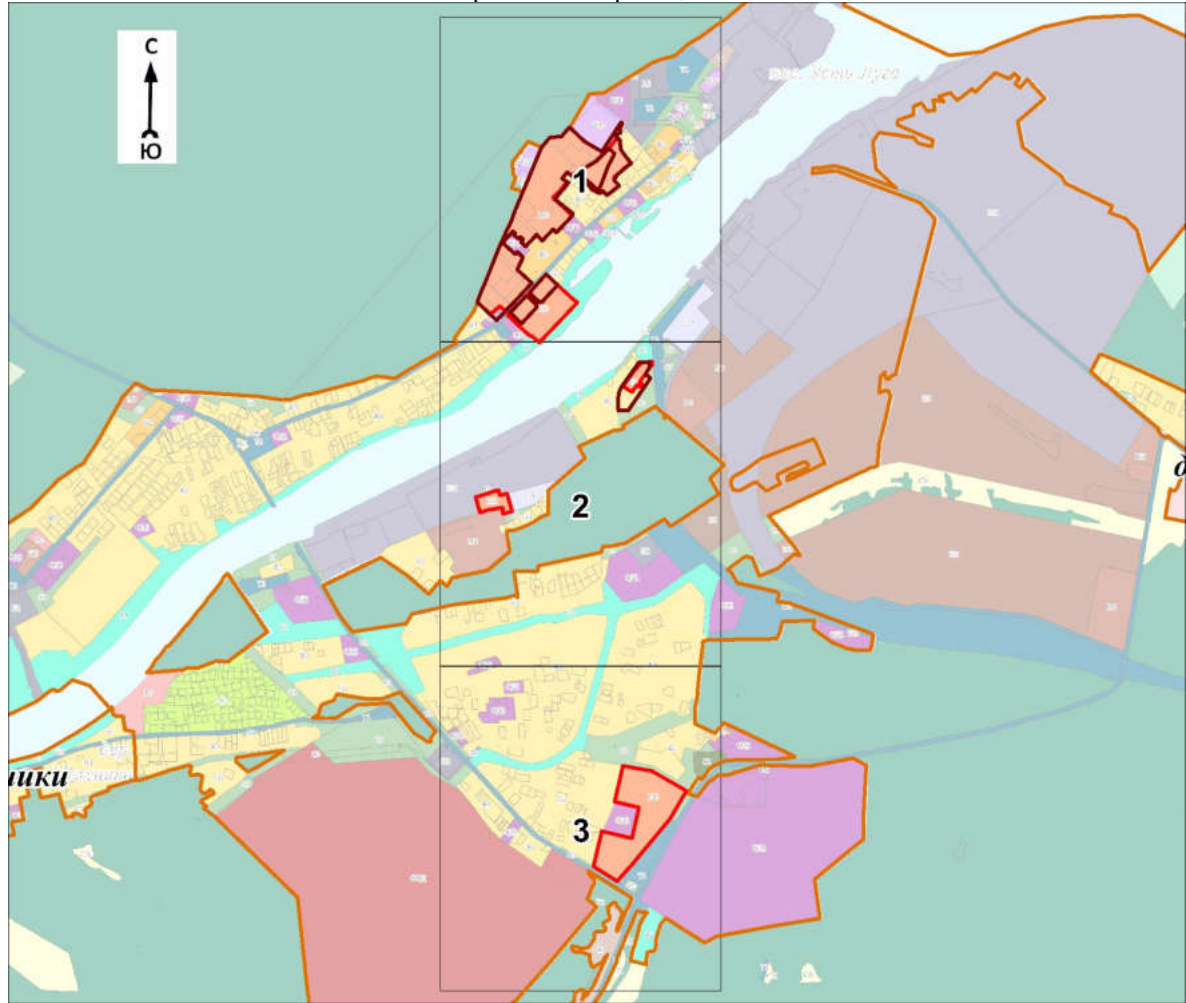
1. Система координат МСК 47 зона 1

2. Сведения о характерных точках границ объекта

Обозначение характерных точек границ	Существующие координаты, м		Измененные (уточненные) координаты, м		Метод определения координат характерной точки	Средняя квадратическая погрешность положения характерной	Описание обозначения точки на местности (тип здания)
	X	Y	X	Y			
124	405120,86	1269027,22	405253,86	1269125,93	Картометрический метод	7	Закрепление отсутствует
125	405136,85	1269033,86	405255,59	1269129,16	Картометрический метод	7	Закрепление отсутствует
126	405151,51	1269043,05	405256,82	1269132,03	Картометрический метод	7	Закрепление отсутствует
127	405193,29	1269072,34	405257,74	1269134,74	Картометрический метод	7	Закрепление отсутствует
128	405247,29	1269110,20	405258,22	1269136,51	Картометрический метод	7	Закрепление отсутствует
129	405258,23	1269116,41	405258,67	1269138,54	Картометрический метод	7	Закрепление отсутствует
130	405261,47	1269168,25	405265,30	1269179,51	Картометрический метод	7	Закрепление отсутствует
131	405253,60	1269169,13	405250,66	1269180,46	Картометрический метод	7	Закрепление отсутствует
132	405237,55	1269170,55	405237,55	1269170,55	Картометрический метод	7	Закрепление отсутствует
133	405207,06	1269149,35	405207,06	1269149,35	Картометрический метод	7	Закрепление отсутствует
134	-	-	405169,03	1269122,91	Картометрический метод	7	Закрепление отсутствует
135	-	-	405161,52	1269134,33	Картометрический метод	7	Закрепление отсутствует
136	-	-	405145,54	1269122,74	Картометрический метод	7	Закрепление отсутствует
137	-	-	405154,20	1269110,20	Картометрический метод	7	Закрепление отсутствует
138	-	-	405121,69	1269087,43	Картометрический метод	7	Закрепление отсутствует
139	-	-	405149,75	1269046,32	Картометрический метод	7	Закрепление отсутствует
140	-	-	405221,45	1269095,52	Картометрический метод	7	Закрепление отсутствует
141	-	-	405228,76	1269103,49	Картометрический метод	7	Закрепление отсутствует
119	405189,21	1269171,92	405244,76	1269115,48	Картометрический метод	7	Закрепление отсутствует
142	-	-	406327,39	1268782,56	Картометрический метод	7	Закрепление отсутствует
143	-	-	406322,08	1268777,89	Картометрический метод	7	Закрепление отсутствует
144	-	-	406322,09	1268777,89	Картометрический метод	7	Закрепление отсутствует
145	-	-	406327,40	1268782,56	Картометрический метод	7	Закрепление отсутствует
142	-	-	406327,39	1268782,56	Картометрический метод	7	Закрепление отсутствует
146	-	-	402945,00	1269088,38	Картометрический метод	7	Закрепление отсутствует

План границ объекта

Обзорная схема границ объекта



Масштаб 1:35000

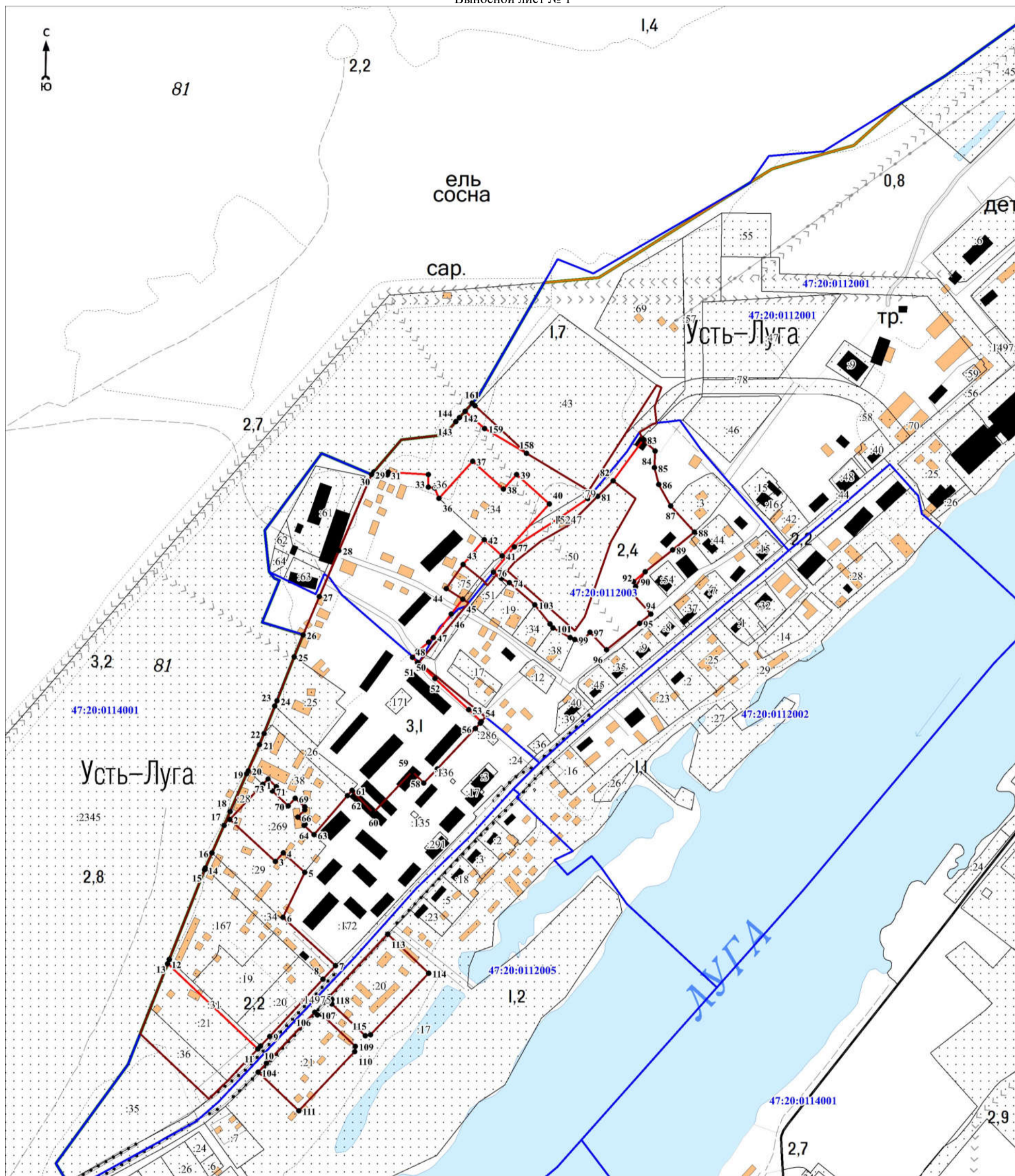
Используемые условные знаки и обозначения:

	• 1	- характерная точка границы объекта
		- уточняемая (изменяемая) часть границы объекта
		- существующая часть границы объекта, сведения о которой содержатся в Едином государственном реестре недвижимости
		- граница кадастрового квартала
	47:20:0000000	- номер кадастрового квартала
		- существующие границы земельного участка, имеющиеся в Едином государственном реестре недвижимости, сведения о которых достаточны для определения их местоположения
	:1	- обозначение земельного участка, сведения о котором содержатся в Едином государственном реестре недвижимости
		- граница муниципального образования
		- граница населённого пункта, имеющиеся в Едином государственном реестре недвижимости, сведения о которых достаточны для определения их местоположения
		- граница населённого пункта, имеющиеся в генеральном плане "Усть-Лужского сельского поселения" Кингисеппского муниципального района Ленинградской области, сведения о которых достаточны для определения их местоположения
	п. Усть-Луга	- наименование населённого пункта
	1	- область и номер выносного листа

Подпись _____

Дата «__» _____ 20 г.

Место для оттиска печати (при наличии) лица, составившего описание местоположения границ объекта



Масштаб 1:5000

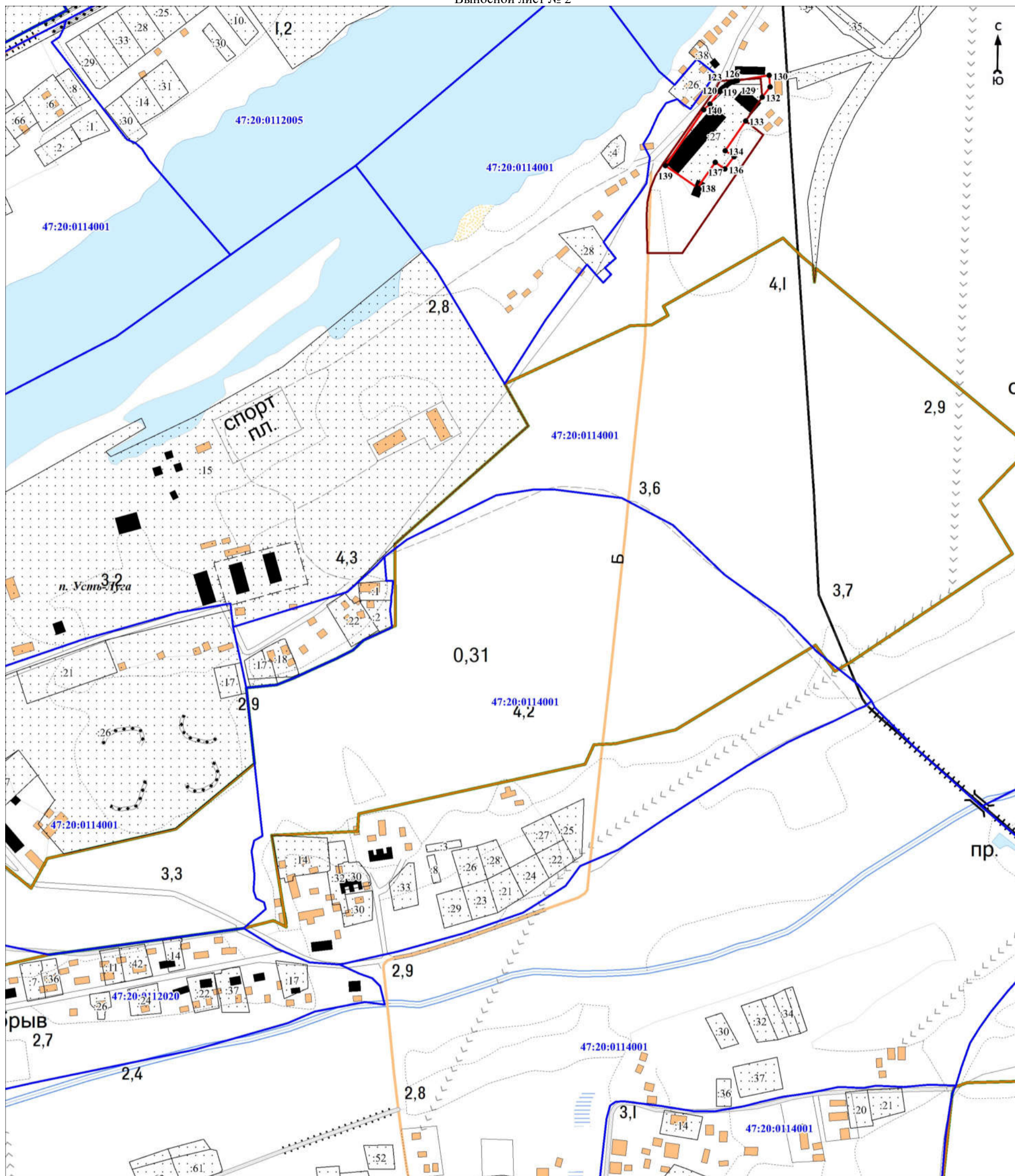
Используемые условные знаки и обозначения:

Условные обозначения представлены на листе 10

Подпись _____

Дата « » 20 г.

Место для оттиска печати (при наличии) лица, составившего описание местоположения границ объекта



Масштаб 1:5000

Используемые условные знаки и обозначения:

Условные обозначения представлены на листе 10

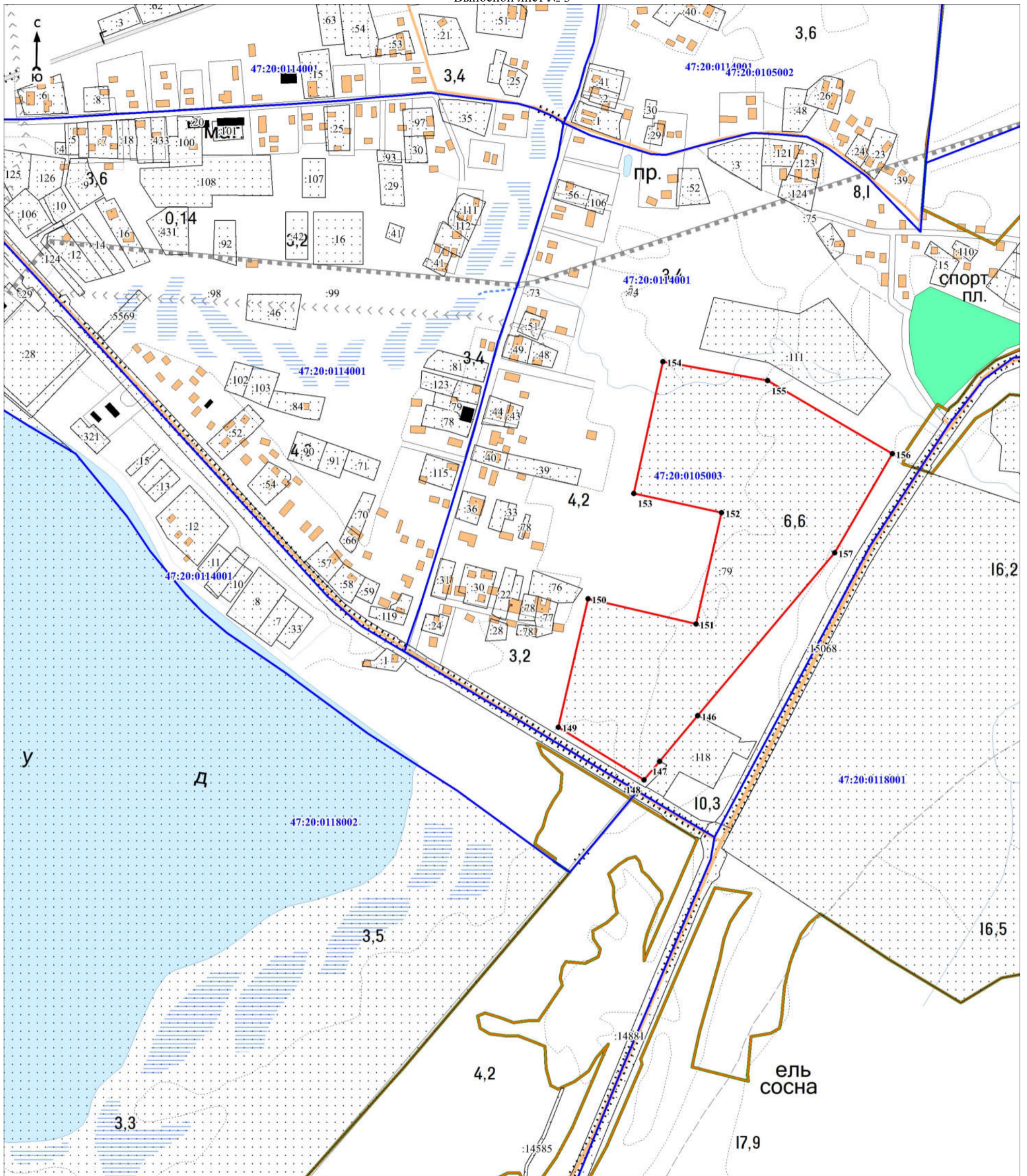
Подпись _____

Дата « » 20 г.

Место для оттиска печати (при наличии) лица, составившего описание местоположения границ объекта

План границ объекта

Выносной лист № 3



Масштаб 1:5000

Используемые условные знаки и обозначения:

Условные обозначения представлены на листе 10

Подпись _____

Дата « » 20 г.

Место для оттиска печати (при наличии) лица, составившего описание местоположения границ объекта

ОПИСАНИЕ МЕСТОПОЛОЖЕНИЯ ГРАНИЦ
Зона инженерной инфраструктуры И1 (изменение местоположения)
(наименование объекта, местоположение границ которого описано (далее - объект))

Раздел 1

Сведения об объекте		
№ п/п	Характеристики объекта	Описание характеристик
1	2	3
1	Местоположение объекта	Ленинградская область, Кингисеппский муниципальный район, Усть-Лужское сельское поселение
2	Площадь объекта ± величина погрешности определения площади ($P \pm \Delta P$), м ²	116625 ± 8367
3	Иные характеристики объекта	Виды разрешённого использования земельных участков и объектов капитального строительства: 1) Основные виды разрешённого использования: - Коммунальное обслуживание; - Энергетика; - Связь; - Склад; - Специальное пользование водными объектами; - Гидротехнические сооружения; - Земельные участки (территории) общего пользования. 2) Условно разрешённые виды использования зоны не устанавливаются. 3) Вспомогательные виды разрешённого использования: - Объекты дорожного сервиса.

Раздел 2

Сведения о местоположении границ объекта					
1. Система координат МСК 47 зона 1					
2. Сведения о характерных точках границ объекта					
Обозначение характерных точек границ	Координаты, м		Метод определения координат характерной точки	Средняя квадратическая погрешность положения характерной точки (M _t), м	Описание обозначения точки на местности (при наличии)
	X	Y			
1	2	3	4	5	6
-	-	-	-	-	-
3. Сведения о характерных точках части (частей) границы объекта					
Обозначение характерных точек части границы	Координаты, м		Метод определения координат характерной точки	Средняя квадратическая погрешность положения характерной точки (M _t), м	Описание обозначения точки на местности (при наличии)
	X	Y			
1	2	3	4	5	6
-	-	-	-	-	-

Раздел 3

Сведения о местоположении измененных (уточненных) границ объекта

1. Система координат МСК 47 зона 1

2. Сведения о характерных точках границ объекта

Обозначение характерных точек границ	Существующие координаты, м		Измененные (уточненные) координаты, м		Метод определения координат характерной точки	Средняя квадратическая погрешность положения характерной точки (Mt), м	Описание обозначения точки на местности (при наличии)
	X	Y	X	Y			
1	2	3	4	5	6	7	8
1	403415,34	1258562,76	407837,43	1254795,88	Картометрический метод	7	Закрепление отсутствует
2	403437,67	1258590,16	407824,85	1254777,86	Картометрический метод	7	Закрепление отсутствует
3	403427,61	1258601,56	407851,23	1254766,18	Картометрический метод	7	Закрепление отсутствует
4	403413,44	1258612,80	407851,51	1254765,40	Картометрический метод	7	Закрепление отсутствует
5	403391,41	1258586,84	407860,86	1254785,41	Картометрический метод	7	Закрепление отсутствует
1	403415,34	1258562,76	407837,43	1254795,88	Картометрический метод	7	Закрепление отсутствует
6	406557,07	1269068,39	408379,89	1255111,28	Картометрический метод	7	Закрепление отсутствует
7	406589,32	1269118,73	408372,81	1255097,45	Картометрический метод	7	Закрепление отсутствует
8	406588,42	1269181,73	408366,05	1255084,23	Картометрический метод	7	Закрепление отсутствует
9	406532,43	1269180,93	408375,76	1255080,42	Картометрический метод	7	Закрепление отсутствует
10	406532,36	1269192,62	408397,40	1255080,42	Картометрический метод	7	Закрепление отсутствует
11	406511,37	1269192,74	408397,43	1255109,11	Картометрический метод	7	Закрепление отсутствует
12	406509,81	1269249,11	408381,98	1255109,76	Картометрический метод	7	Закрепление отсутствует
13	406507,23	1269342,02	408380,42	1255111,11	Картометрический метод	7	Закрепление отсутствует
6	406557,07	1269068,39	408379,89	1255111,28	Картометрический метод	7	Закрепление отсутствует
14	406986,88	1269675,73	403413,44	1258612,80	Картометрический метод	7	Закрепление отсутствует
15	406891,02	1269840,03	403391,41	1258586,84	Картометрический метод	7	Закрепление отсутствует
16	406770,73	1269747,37	403415,34	1258562,76	Картометрический метод	7	Закрепление отсутствует
17	406851,33	1269636,48	403437,67	1258590,16	Картометрический метод	7	Закрепление отсутствует
18	406923,21	1269628,33	403427,61	1258601,56	Картометрический метод	7	Закрепление отсутствует
14	406986,88	1269675,73	403413,44	1258612,80	Картометрический метод	7	Закрепление отсутствует
19	403437,77	1268122,71	403542,44	1264292,56	Картометрический метод	7	Закрепление отсутствует
20	403426,05	1268137,81	403517,22	1264256,94	Картометрический метод	7	Закрепление отсутствует

Сведения о местоположении измененных (уточненных) границ объекта

1. Система координат МСК 47 зона 1

2. Сведения о характерных точках границ объекта

Обозначение характерных точек границ	Существующие координаты, м		Измененные (уточненные) координаты, м		Метод определения координат характерной точки	Средняя квадратическая погрешность положения	Описание обозначения точки на местности
	X	Y	X	Y			
21	403435,26	1268147,03	403542,71	1264242,23	Картометрический метод	7	Закрепление отсутствует
22	403446,68	1268158,01	403566,90	1264275,17	Картометрический метод	7	Закрепление отсутствует
19	403437,77	1268122,71	403542,44	1264292,56	Картометрический метод	7	Закрепление отсутствует
23	404163,79	1266152,45	403720,64	1266371,16	Картометрический метод	7	Закрепление отсутствует
24	-	-	403718,47	1266367,63	Картометрический метод	7	Закрепление отсутствует
25	-	-	403693,61	1266327,02	Картометрический метод	7	Закрепление отсутствует
26	-	-	403724,06	1266312,91	Картометрический метод	7	Закрепление отсутствует
27	-	-	403760,97	1266311,16	Картометрический метод	7	Закрепление отсутствует
28	-	-	403758,03	1266299,81	Картометрический метод	7	Закрепление отсутствует
29	-	-	403840,31	1266278,50	Картометрический метод	7	Закрепление отсутствует
30	-	-	403902,27	1266262,44	Картометрический метод	7	Закрепление отсутствует
31	-	-	403938,91	1266243,24	Картометрический метод	7	Закрепление отсутствует
32	-	-	403996,52	1266214,85	Картометрический метод	7	Закрепление отсутствует
33	-	-	404038,46	1266192,22	Картометрический метод	7	Закрепление отсутствует
34	-	-	404093,01	1266162,78	Картометрический метод	7	Закрепление отсутствует
35	-	-	404151,92	1266131,49	Картометрический метод	7	Закрепление отсутствует
36	404211,04	1266235,86	404211,04	1266235,86	Картометрический метод	7	Закрепление отсутствует
37	404233,57	1266269,31	404235,50	1266272,17	Картометрический метод	7	Закрепление отсутствует
38	404217,42	1266278,54	404232,01	1266275,62	Картометрический метод	7	Закрепление отсутствует
39	-	-	404268,05	1266310,78	Картометрический метод	7	Закрепление отсутствует
40	-	-	404231,02	1266346,41	Картометрический метод	7	Закрепление отсутствует
41	-	-	404210,38	1266293,06	Картометрический метод	7	Закрепление отсутствует
42	-	-	404206,98	1266284,27	Картометрический метод	7	Закрепление отсутствует
43	404099,61	1266343,03	404099,61	1266343,03	Картометрический метод	7	Закрепление отсутствует
44	404038,47	1266231,03	404038,47	1266231,03	Картометрический метод	7	Закрепление отсутствует
45	403954,74	1266276,24	403954,74	1266276,24	Картометрический метод	7	Закрепление отсутствует

Сведения о местоположении измененных (уточненных) границ объекта

1. Система координат МСК 47 зона 1

2. Сведения о характерных точках границ объекта

Обозначение характерных точек границ	Существующие координаты, м		Измененные (уточненные) координаты, м		Метод определения координат характерной точки	Средняя квадратическая погрешность положения	Описание обозначения точки на местности
	X	Y	X	Y			
46	403882,29	1266301,47	403882,29	1266301,47	Картометрический метод	7	Закрепление отсутствует
47	403782,11	1266336,35	403782,11	1266336,35	Картометрический метод	7	Закрепление отсутствует
48	403721,08	1266370,92	403721,08	1266370,91	Картометрический метод	7	Закрепление отсутствует
23	404163,79	1266152,45	403720,64	1266371,16	Картометрический метод	7	Закрепление отсутствует
49	404513,12	1268210,85	403408,86	1268314,95	Картометрический метод	7	Закрепление отсутствует
50	404542,90	1268298,28	403405,63	1268311,82	Картометрический метод	7	Закрепление отсутствует
51	404550,55	1268325,50	403378,95	1268286,07	Картометрический метод	7	Закрепление отсутствует
52	404542,59	1268328,31	403347,36	1268255,94	Картометрический метод	7	Закрепление отсутствует
53	404501,38	1268343,85	403327,29	1268237,42	Картометрический метод	7	Закрепление отсутствует
54	404461,30	1268228,32	403388,26	1268166,71	Картометрический метод	7	Закрепление отсутствует
55	404502,48	1268214,81	403432,83	1268119,05	Картометрический метод	7	Закрепление отсутствует
56	-	-	403437,77	1268122,71	Картометрический метод	7	Закрепление отсутствует
57	-	-	403426,06	1268137,82	Картометрический метод	7	Закрепление отсутствует
58	-	-	403435,26	1268147,03	Картометрический метод	7	Закрепление отсутствует
59	-	-	403446,68	1268158,01	Картометрический метод	7	Закрепление отсутствует
60	-	-	403490,20	1268199,86	Картометрический метод	7	Закрепление отсутствует
61	-	-	403498,52	1268207,86	Картометрический метод	7	Закрепление отсутствует
62	-	-	403511,21	1268220,21	Картометрический метод	7	Закрепление отсутствует
63	-	-	403505,53	1268225,62	Картометрический метод	7	Закрепление отсутствует
64	-	-	403497,87	1268223,69	Картометрический метод	7	Закрепление отсутствует
65	-	-	403490,74	1268229,81	Картометрический метод	7	Закрепление отсутствует
66	-	-	403492,91	1268237,08	Картометрический метод	7	Закрепление отсутствует
67	-	-	403472,10	1268253,52	Картометрический метод	7	Закрепление отсутствует
68	-	-	403468,67	1268251,83	Картометрический метод	7	Закрепление отсутствует
69	-	-	403454,95	1268265,13	Картометрический метод	7	Закрепление отсутствует
70	-	-	403455,87	1268268,41	Картометрический метод	7	Закрепление отсутствует

Сведения о местоположении измененных (уточненных) границ объекта

1. Система координат МСК 47 зона 1

2. Сведения о характерных точках границ объекта

Обозначение характерных точек границ	Существующие координаты, м		Измененные (уточненные) координаты, м		Метод определения координат характерной точки	Средняя квадратическая погрешность положения	Описание обозначения точки на местности
	X	Y	X	Y			
71	-	-	403454,02	1268273,66	Картометрический метод	7	Закрепление отсутствует
72	-	-	403434,35	1268291,70	Картометрический метод	7	Закрепление отсутствует
49	404513,12	1268210,85	403408,86	1268314,95	Картометрический метод	7	Закрепление отсутствует
73	403551,48	1264237,17	403479,78	1268383,40	Картометрический метод	7	Закрепление отсутствует
74	403575,06	1264269,37	403424,18	1268329,72	Картометрический метод	7	Закрепление отсутствует
75	403542,44	1264292,56	403423,31	1268328,88	Картометрический метод	7	Закрепление отсутствует
76	403517,22	1264256,94	403433,60	1268319,35	Картометрический метод	7	Закрепление отсутствует
77	-	-	403434,50	1268320,23	Картометрический метод	7	Закрепление отсутствует
78	-	-	403445,88	1268331,21	Картометрический метод	7	Закрепление отсутствует
79	-	-	403489,15	1268372,97	Картометрический метод	7	Закрепление отсутствует
80	-	-	403489,51	1268373,32	Картометрический метод	7	Закрепление отсутствует
81	-	-	403489,19	1268373,66	Картометрический метод	7	Закрепление отсутствует
73	403551,48	1264237,17	403479,78	1268383,40	Картометрический метод	7	Закрепление отсутствует
82	404641,36	1272763,51	404388,36	1269227,96	Картометрический метод	7	Закрепление отсутствует
83	404633,27	1272789,61	404309,62	1269135,39	Картометрический метод	7	Закрепление отсутствует
84	404600,22	1272777,42	404346,67	1269102,17	Картометрический метод	7	Закрепление отсутствует
85	404605,94	1272758,47	404401,50	1269052,99	Картометрический метод	7	Закрепление отсутствует
86	404626,46	1272758,98	404462,06	1269161,87	Картометрический метод	7	Закрепление отсутствует
82	404641,36	1272763,51	404388,36	1269227,96	Картометрический метод	7	Закрепление отсутствует
87	-	-	406485,57	1269271,58	Картометрический метод	7	Закрепление отсутствует
88	-	-	406476,54	1269117,77	Картометрический метод	7	Закрепление отсутствует
89	-	-	406475,12	1269093,66	Картометрический метод	7	Закрепление отсутствует
90	-	-	406377,95	1269094,84	Картометрический метод	7	Закрепление отсутствует
91	-	-	406375,54	1269094,87	Картометрический метод	7	Закрепление отсутствует
92	-	-	406377,03	1269190,71	Картометрический метод	7	Закрепление отсутствует

Сведения о местоположении измененных (уточненных) границ объекта

1. Система координат МСК 47 зона 1

2. Сведения о характерных точках границ объекта

Обозначение характерных точек границ	Существующие координаты, м		Измененные (уточненные) координаты, м		Метод определения координат характерной точки	Средняя квадратическая погрешность положения	Описание обозначения точки на местности
	X	Y	X	Y			
93	-	-	406357,89	1269191,05	Картометрический метод	7	Закрепление отсутствует
94	-	-	406350,66	1269195,18	Картометрический метод	7	Закрепление отсутствует
95	-	-	406269,95	1269129,20	Картометрический метод	7	Закрепление отсутствует
96	-	-	406260,34	1269122,01	Картометрический метод	7	Закрепление отсутствует
97	-	-	406338,65	1269055,24	Картометрический метод	7	Закрепление отсутствует
98	-	-	406353,67	1269041,96	Картометрический метод	7	Закрепление отсутствует
99	-	-	406357,01	1269045,24	Картометрический метод	7	Закрепление отсутствует
100	-	-	406365,90	1269055,89	Картометрический метод	7	Закрепление отсутствует
101	-	-	406368,84	1269061,30	Картометрический метод	7	Закрепление отсутствует
102	-	-	406372,50	1269068,09	Картометрический метод	7	Закрепление отсутствует
103	-	-	406373,60	1269071,66	Картометрический метод	7	Закрепление отсутствует
104	-	-	406378,89	1269071,57	Картометрический метод	7	Закрепление отсутствует
105	-	-	406557,07	1269068,39	Картометрический метод	7	Закрепление отсутствует
106	-	-	406589,32	1269118,73	Картометрический метод	7	Закрепление отсутствует
107	-	-	406605,86	1269118,96	Картометрический метод	7	Закрепление отсутствует
108	-	-	406609,80	1269125,20	Картометрический метод	7	Закрепление отсутствует
109	-	-	406616,65	1269136,24	Картометрический метод	7	Закрепление отсутствует
110	-	-	406628,21	1269154,88	Картометрический метод	7	Закрепление отсутствует
111	-	-	406645,80	1269183,23	Картометрический метод	7	Закрепление отсутствует
112	-	-	406658,15	1269224,58	Картометрический метод	7	Закрепление отсутствует
113	-	-	406663,53	1269243,82	Картометрический метод	7	Закрепление отсутствует
114	-	-	406566,68	1269242,41	Картометрический метод	7	Закрепление отсутствует
115	-	-	406563,42	1269249,32	Картометрический метод	7	Закрепление отсутствует
116	-	-	406509,93	1269249,11	Картометрический метод	7	Закрепление отсутствует
87	-	-	406485,57	1269271,58	Картометрический метод	7	Закрепление отсутствует
117	-	-	406405,75	1269477,61	Картометрический метод	7	Закрепление отсутствует

Сведения о местоположении измененных (уточненных) границ объекта

1. Система координат МСК 47 зона 1

2. Сведения о характерных точках границ объекта

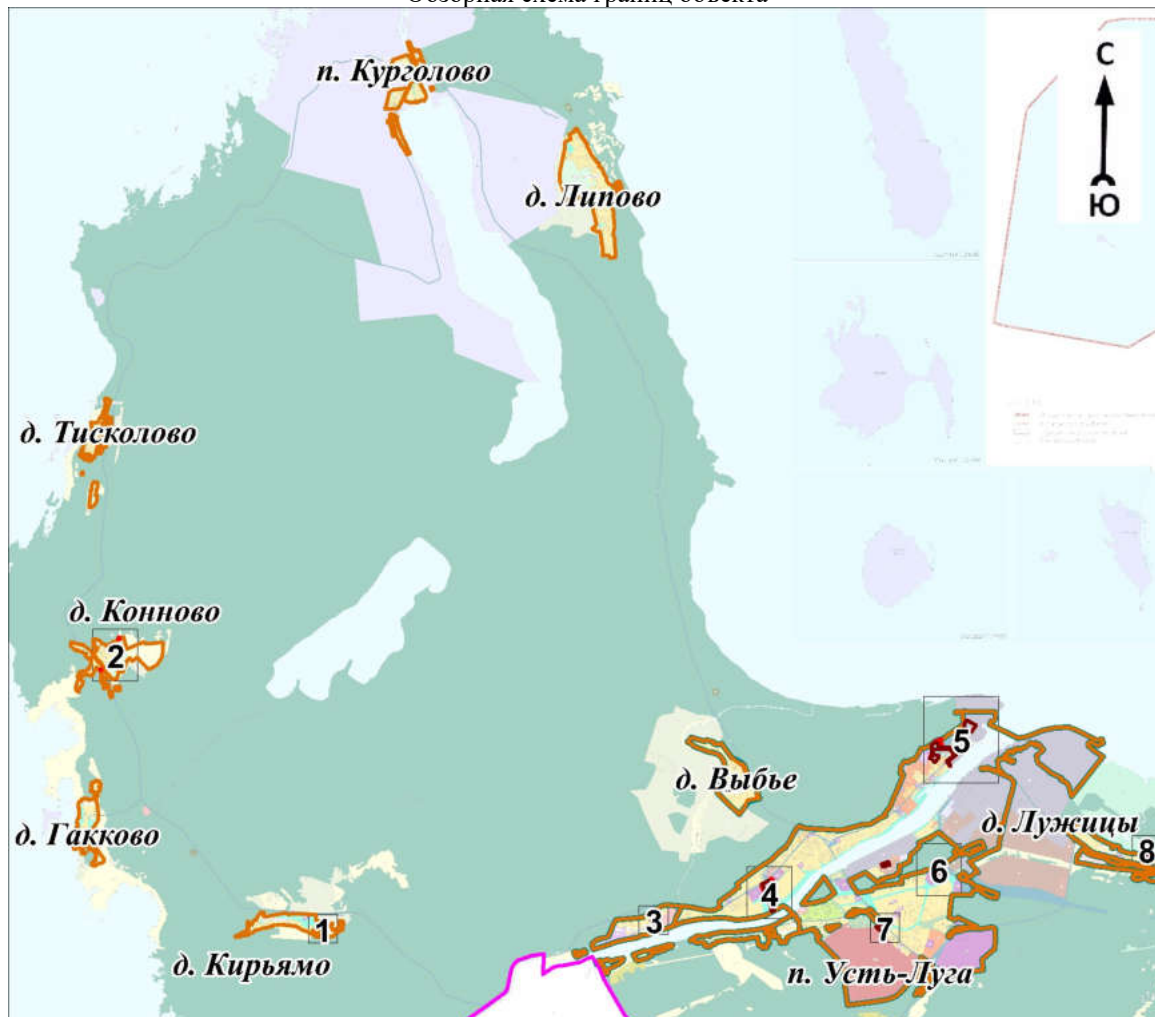
Обозначение характерных точек границ	Существующие координаты, м		Измененные (уточненные) координаты, м		Метод определения координат характерной точки	Средняя квадратическая погрешность положения	Описание обозначения точки на местности
	X	Y	X	Y			
118	-	-	406389,14	1269458,42	Картометрический метод	7	Закрепление отсутствует
119	-	-	406394,86	1269453,81	Картометрический метод	7	Закрепление отсутствует
120	-	-	406396,48	1269455,65	Картометрический метод	7	Закрепление отсутствует
121	-	-	406402,52	1269450,90	Картометрический метод	7	Закрепление отсутствует
122	-	-	406401,02	1269448,71	Картометрический метод	7	Закрепление отсутствует
123	-	-	406412,52	1269439,34	Картометрический метод	7	Закрепление отсутствует
124	-	-	406482,87	1269382,07	Картометрический метод	7	Закрепление отсутствует
125	-	-	406482,58	1269393,84	Картометрический метод	7	Закрепление отсутствует
126	-	-	406482,42	1269401,20	Картометрический метод	7	Закрепление отсутствует
127	-	-	406482,09	1269405,59	Картометрический метод	7	Закрепление отсутствует
128	-	-	406480,21	1269412,18	Картометрический метод	7	Закрепление отсутствует
129	-	-	406477,36	1269417,32	Картометрический метод	7	Закрепление отсутствует
130	-	-	406474,87	1269420,37	Картометрический метод	7	Закрепление отсутствует
131	-	-	406470,32	1269424,13	Картометрический метод	7	Закрепление отсутствует
132	-	-	406433,04	1269455,01	Картометрический метод	7	Закрепление отсутствует
117	-	-	406405,75	1269477,61	Картометрический метод	7	Закрепление отсутствует
133	-	-	404645,77	1272794,05	Картометрический метод	7	Закрепление отсутствует
134	-	-	404633,46	1272789,68	Картометрический метод	7	Закрепление отсутствует
135	-	-	404600,22	1272777,42	Картометрический метод	7	Закрепление отсутствует
136	-	-	404605,94	1272758,47	Картометрический метод	7	Закрепление отсутствует
137	-	-	404626,46	1272758,98	Картометрический метод	7	Закрепление отсутствует
138	-	-	404641,36	1272763,51	Картометрический метод	7	Закрепление отсутствует
139	-	-	404667,08	1272771,74	Картометрический метод	7	Закрепление отсутствует
140	-	-	404664,28	1272786,12	Картометрический метод	7	Закрепление отсутствует
141	-	-	404646,68	1272790,40	Картометрический метод	7	Закрепление отсутствует
133	-	-	404645,77	1272794,05	Картометрический метод	7	Закрепление отсутствует

3. Сведения о характерных точках части (частей) границы объекта

Обозначение характерных точек части границы	Существующие координаты, м		Измененные (уточненные) координаты, м		Метод определения координат характерной точки	Средняя квадратическая погрешность положения характерной точки (Mt), м	Описание обозначения точки на местности (при наличии)
	X	Y	X	Y			
1	2	3	4	5	6	7	8
-	-	-	-	-	-	-	-

План границ объекта

Обзорная схема границ объекта



Масштаб 1:130000

Используемые условные знаки и обозначения:

	- характерная точка границы объекта
	- уточняемая (изменяемая) часть границы объекта
	- существующая часть границы объекта, сведения о которой содержатся в Едином государственном реестре недвижимости
	- граница кадастрового квартала
	- номер кадастрового квартала
	- существующие границы земельного участка, имеющиеся в Едином государственном реестре недвижимости, сведения о которых достаточны для определения их местоположения
	- обозначение земельного участка, сведения о котором содержатся в Едином государственном реестре недвижимости
	- граница муниципального образования
	- граница населённого пункта, имеющиеся в Едином государственном реестре недвижимости, сведения о которых достаточны для определения их местоположения
	- граница населённого пункта, имеющиеся в генеральном плане "Усть-Лужского сельского поселения" Кингисеппского муниципального района Ленинградской области, сведения о которых достаточны для определения их местоположения
	- наименование населённого пункта
	- область и номер выносного листа

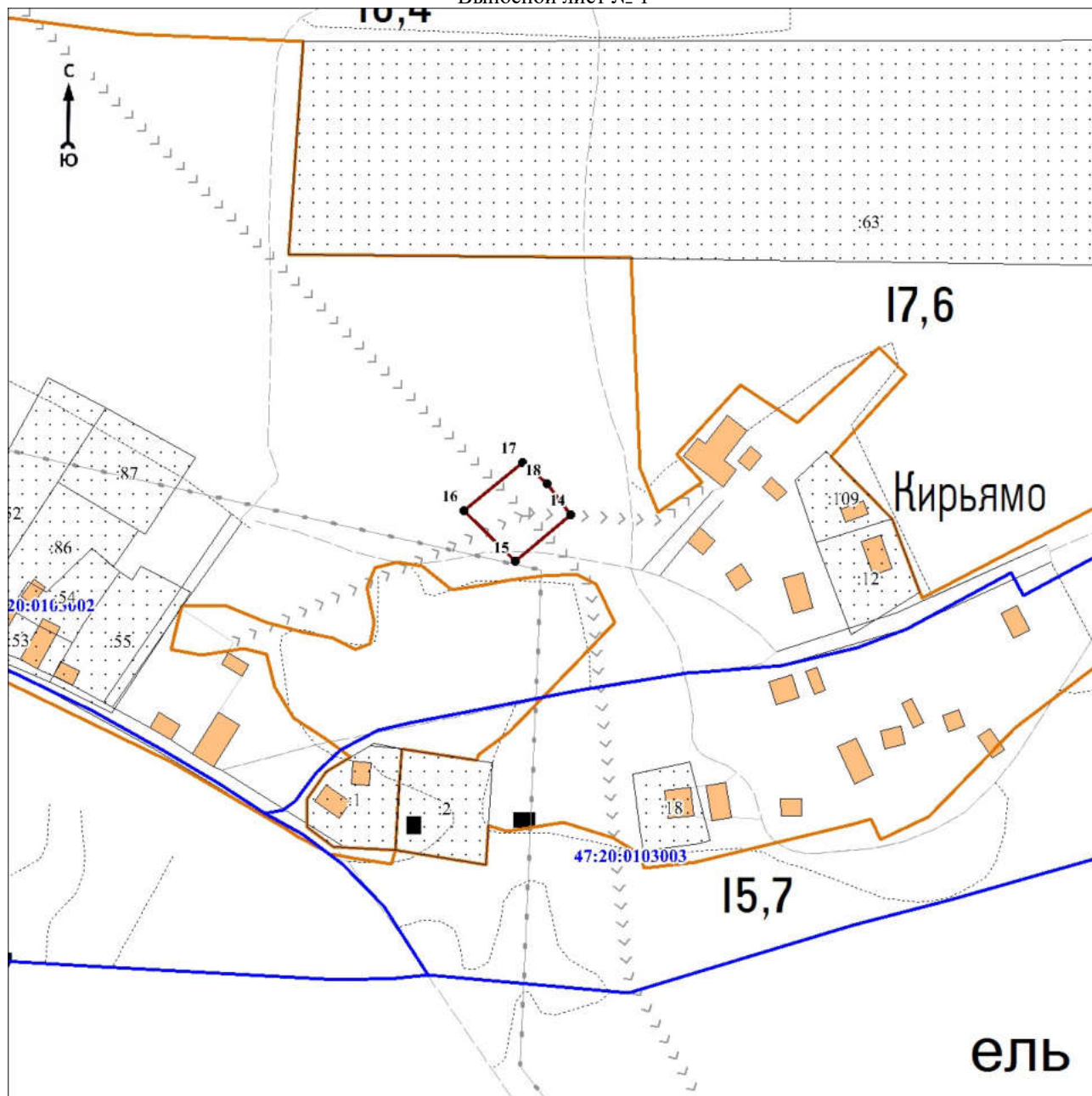
Подпись _____

Дата « ____ » _____ 20 г.

Место для оттиска печати (при наличии) лица, составившего описание местоположения границ объекта

План границ объекта

Выносной лист № 1



Масштаб 1:3000

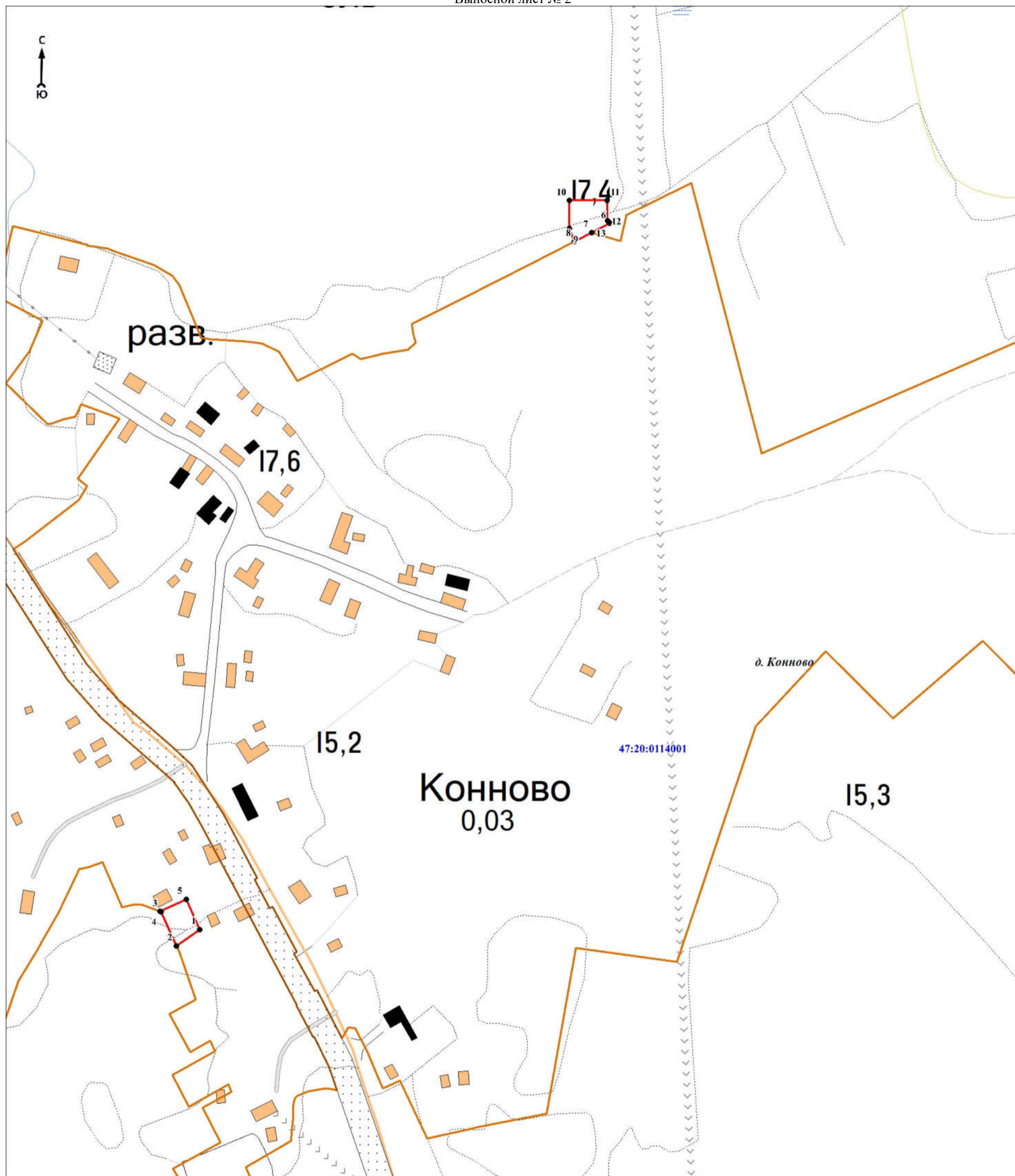
Используемые условные знаки и обозначения:

Условные обозначения представлены на листе 9

Подпись _____

Дата « ____ » _____ 20 г.

Место для оттиска печати (при наличии) лица, составившего описание местоположения границ объекта



Масштаб 1:3000

Используемые условные знаки и обозначения:

Условные обозначения представлены на листе 9

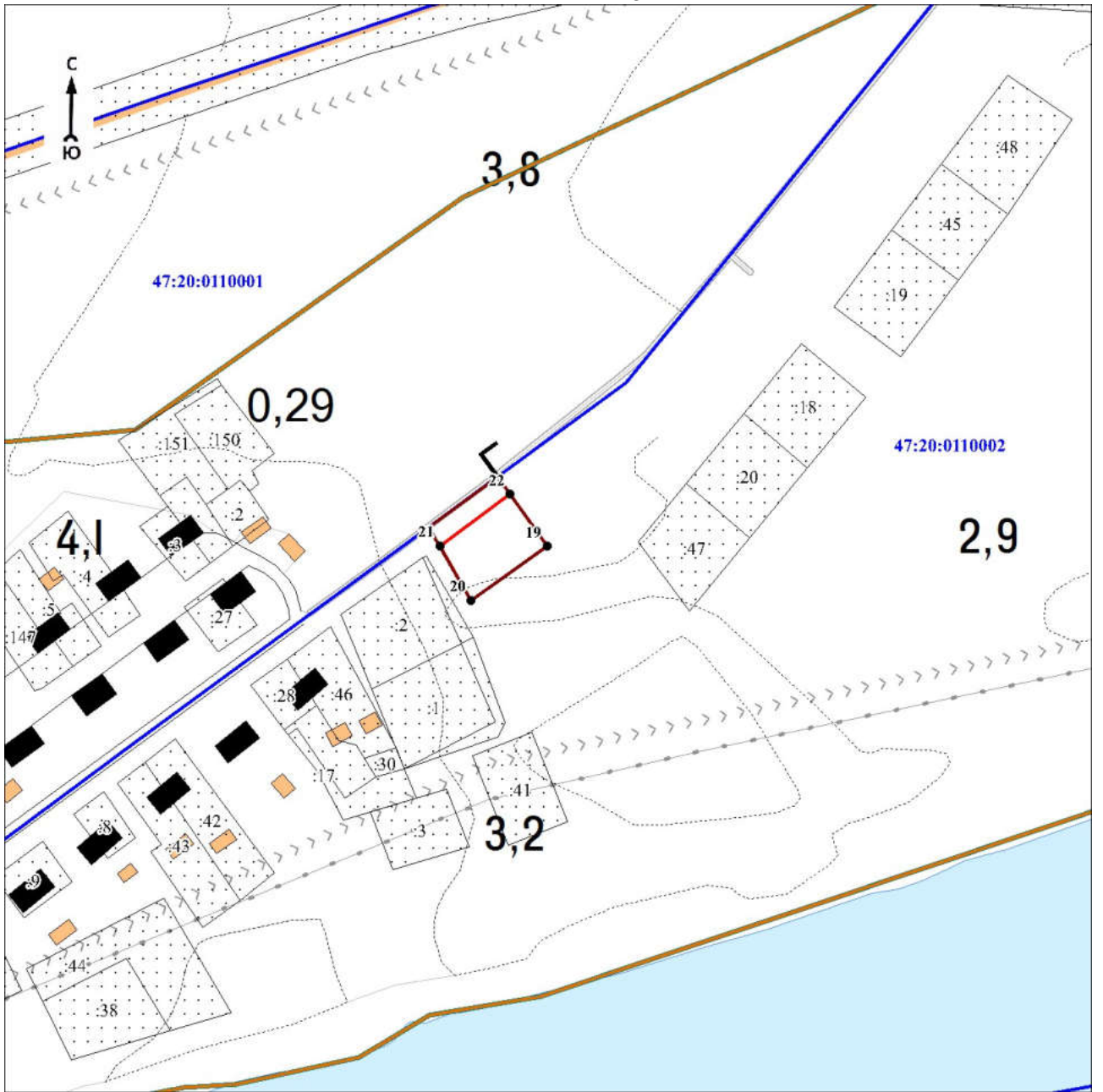
Подпись _____

Дата « ____ » _____ 20 г.

Место для оттиска печати (при наличии) лица, составившего описание местоположения границ объекта

План границ объекта

Выносной лист № 3



Масштаб 1:3000

Используемые условные знаки и обозначения:

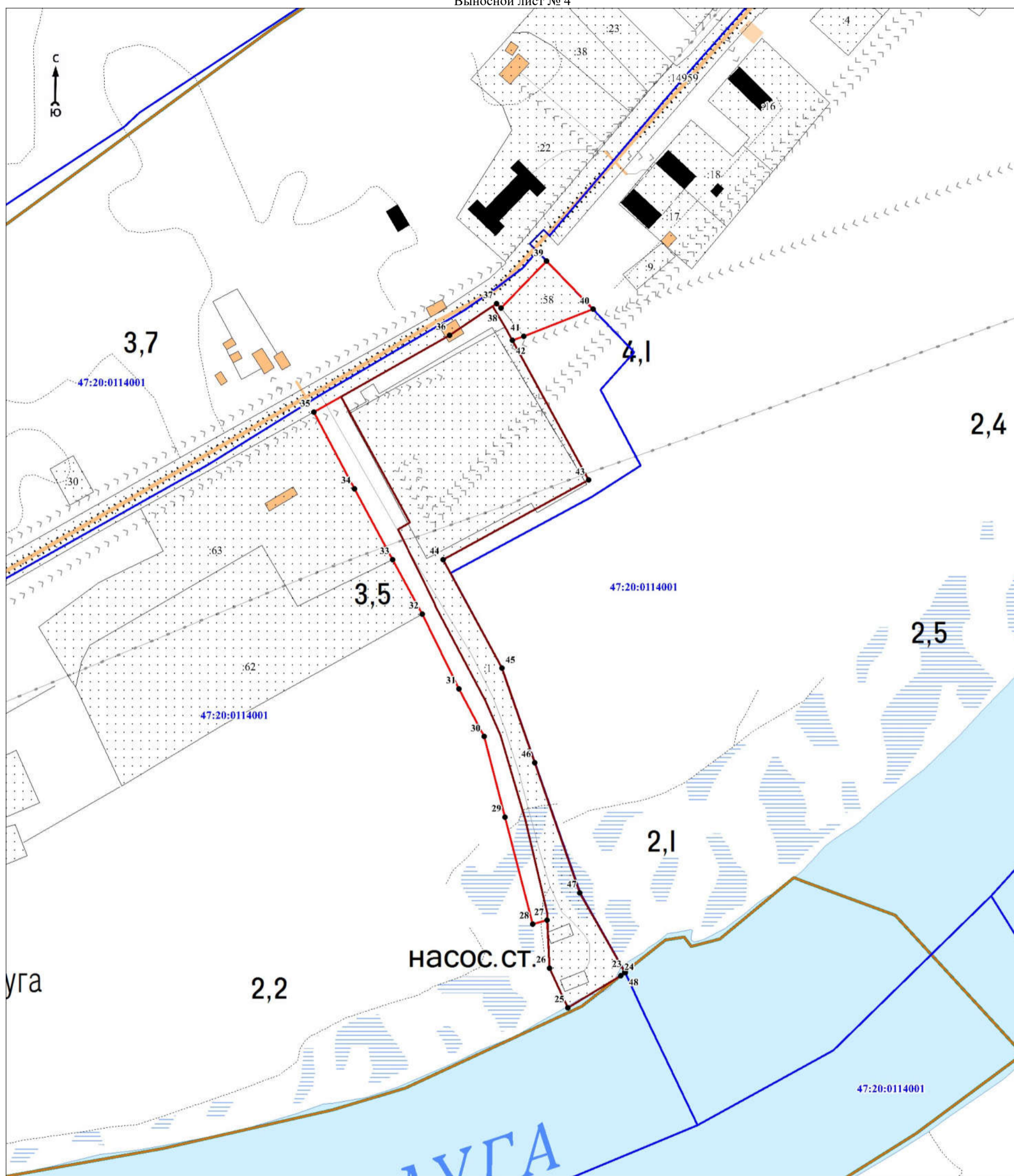
Условные обозначения представлены на листе 9

Подпись _____

Дата « ____ » _____ 20 г.

Место для оттиска печати (при наличии) лица, составившего описание местоположения границ объекта

План границ объекта
Выносной лист № 4



Масштаб 1:3000

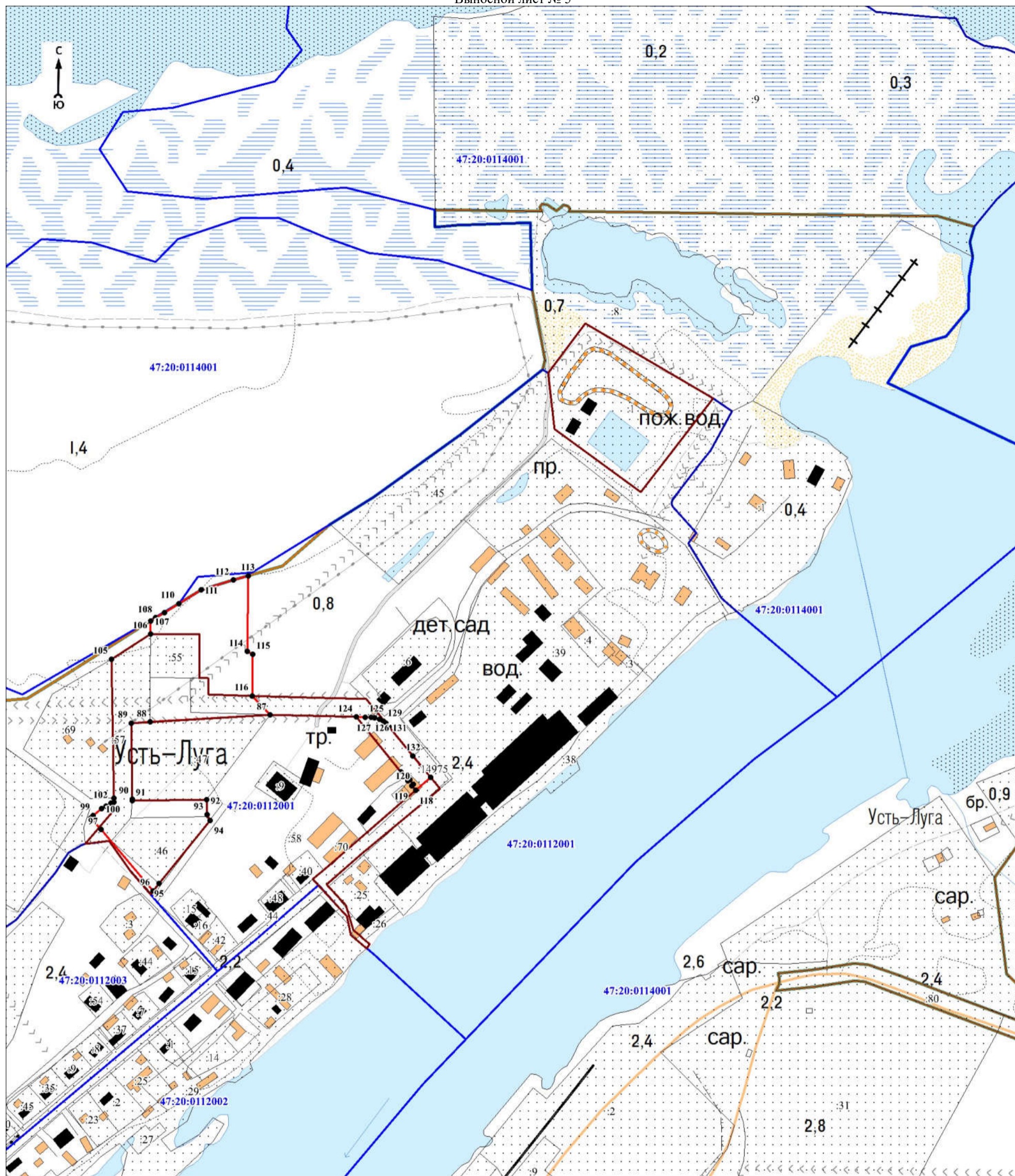
Используемые условные знаки и обозначения:

Условные обозначения представлены на листе 9

Подпись _____

Дата « » 20 г.

Место для оттиска печати (при наличии) лица, составившего описание местоположения границ объекта



Масштаб 1:5000

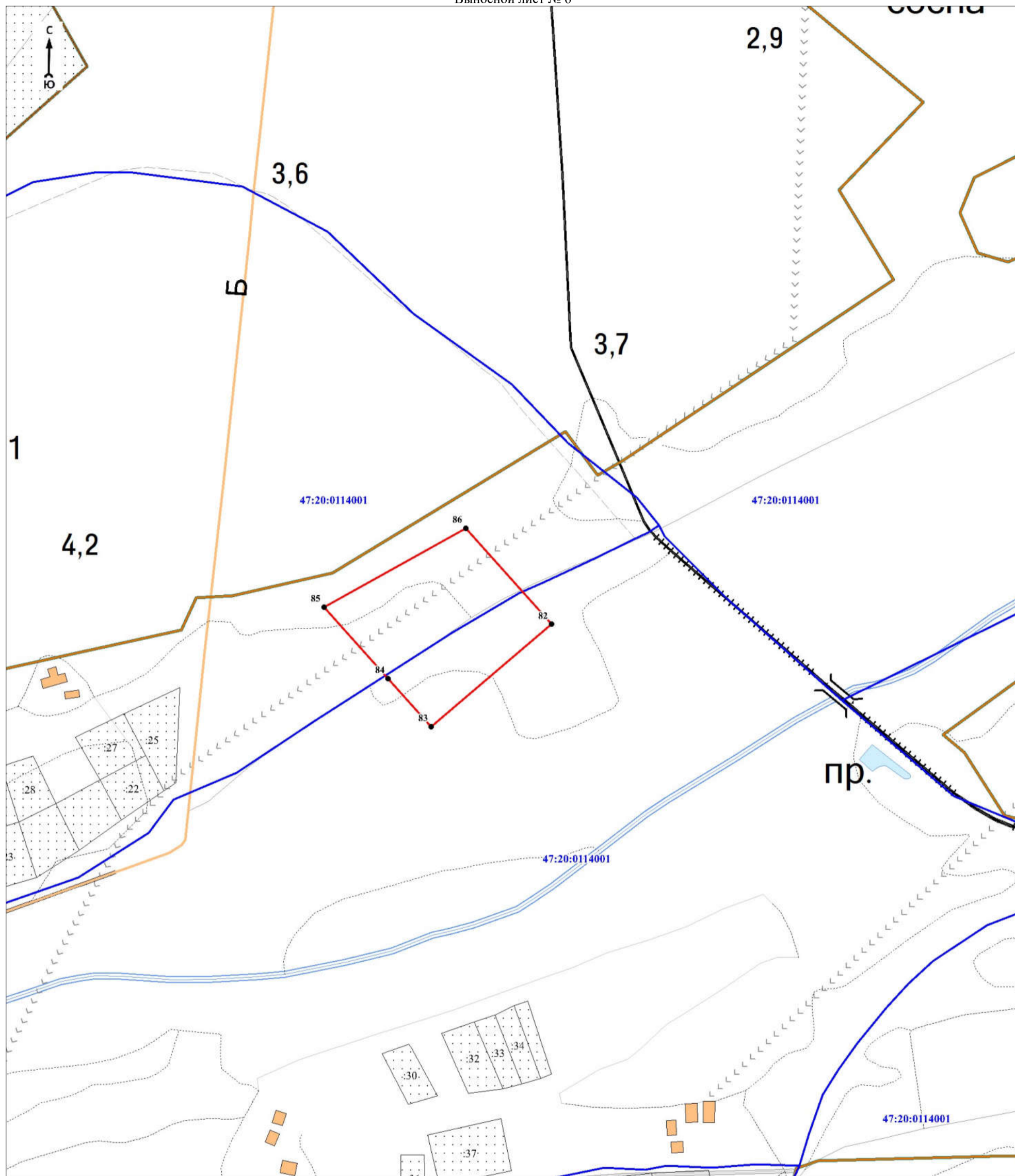
Используемые условные знаки и обозначения:

Условные обозначения представлены на листе 9

Подпись _____

Дата « » 20 г.

Место для оттиска печати (при наличии) лица, составившего описание местоположения границ объекта



Масштаб 1:3000

Используемые условные знаки и обозначения:

Условные обозначения представлены на листе 9

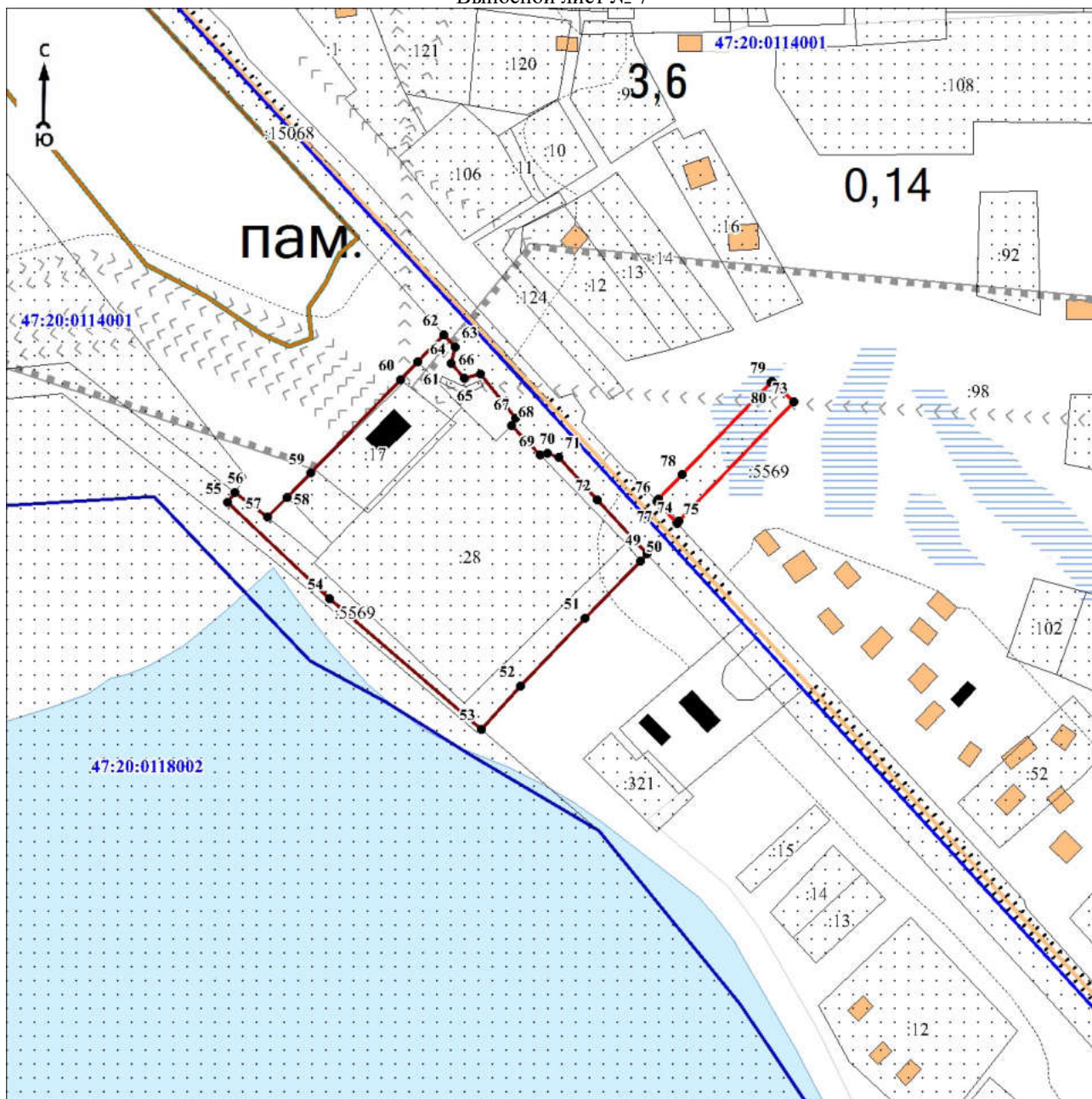
Подпись _____

Дата « ____ » _____ 20 г.

Место для оттиска печати (при наличии) лица, составившего описание местоположения границ объекта

План границ объекта

Выносной лист № 7



Масштаб 1:3000

Используемые условные знаки и обозначения:

Условные обозначения представлены на листе 9

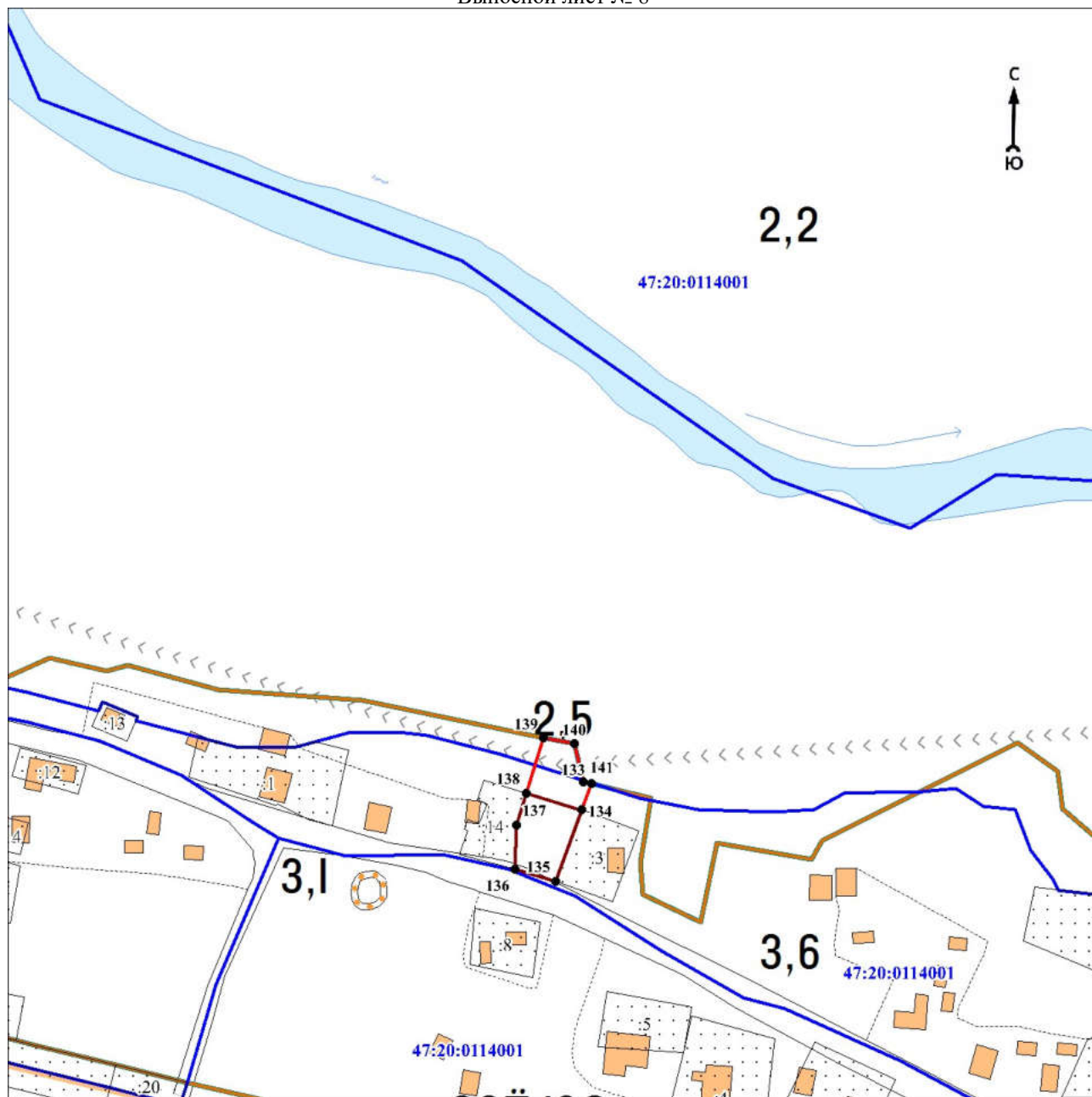
Подпись _____

Дата « ____ » _____ 20 г.

Место для оттиска печати (при наличии) лица, составившего описание местоположения границ объекта

План границ объекта

Выносной лист № 8



Масштаб 1:3000

Используемые условные знаки и обозначения:

Условные обозначения представлены на листе 9

Подпись _____

Дата « ____ » _____ 20 г.

Место для оттиска печати (при наличии) лица, составившего описание местоположения границ объекта

ОПИСАНИЕ МЕСТОПОЛОЖЕНИЯ ГРАНИЦ

Коммунально-складская зона К (изменение местоположения)

(наименование объекта, местоположение границ которого описано (далее - объект))

Раздел 1

Сведения об объекте		
№ п/п	Характеристики объекта	Описание характеристик
1	2	3
1	Местоположение объекта	Ленинградская область, Кингисеппский муниципальный район, Усть-Лужское сельское поселение
2	Площадь объекта ± величина погрешности определения площади ($P \pm \Delta P$), м ²	94723 ± 7540
3	Иные характеристики объекта	<p>Виды разрешённого использования земельных участков и объектов капитального строительства:</p> <p>1) Основные виды разрешённого использования:</p> <ul style="list-style-type: none"> - Хранение автотранспорта; - Коммунальное обслуживание; - Бытовое обслуживание; - Деловое управление; - Служебные гаражи; - Объекты придорожного сервиса; - Строительная промышленность; - Склад; - Земельные участки (территории) общего пользования. <p>2) Условно разрешённые виды использования:</p> <ul style="list-style-type: none"> - Амбулаторное ветеринарное обслуживание; - Магазины; - Автомобильный транспорт. <p>3) Вспомогательные виды разрешённого использования не устанавливаются.</p>

Раздел 2

Сведения о местоположении границ объекта					
1. Система координат МСК 47 зона 1					
2. Сведения о характерных точках границ объекта					
Обозначение характерных точек границ	Координаты, м		Метод определения координат характерной точки	Средняя квадратическая погрешность положения характерной точки (Mt), м	Описание обозначения точки на местности (при наличии)
	X	Y			
1	2	3	4	5	6
-	-	-	-	-	-
3. Сведения о характерных точках части (частей) границы объекта					
Обозначение характерных точек части границы	Координаты, м		Метод определения координат характерной точки	Средняя квадратическая погрешность положения характерной точки (Mt), м	Описание обозначения точки на местности (при наличии)
	X	Y			
1	2	3	4	5	6
-	-	-	-	-	-

Раздел 3

Сведения о местоположении измененных (уточненных) границ объекта							
1. Система координат МСК 47 зона 1							
2. Сведения о характерных точках границ объекта							
Обозначение характерных точек границ	Существующие координаты, м		Измененные (уточненные) координаты, м		Метод определения координат характерной точки	Средняя квадратическая погрешность положения характерной точки (Mt), м	Описание обозначения точки на местности (при наличии)
	X	Y	X	Y			
1	2	3	4	5	6	7	8
1	405005,05	1269105,30	402711,15	1269042,63	Картометрический метод	7	Закрепление отсутствует
2	405067,75	1269151,29	402698,98	1269036,53	Картометрический метод	7	Закрепление отсутствует
3	405071,71	1269192,84	402666,08	1269023,13	Картометрический метод	7	Закрепление отсутствует
4	405055,50	1269194,04	402649,03	1269019,48	Картометрический метод	7	Закрепление отсутствует
5	-	-	402631,98	1269019,50	Картометрический метод	7	Закрепление отсутствует
6	-	-	402624,72	1269037,18	Картометрический метод	7	Закрепление отсутствует
7	-	-	402602,20	1269027,72	Картометрический метод	7	Закрепление отсутствует
8	-	-	402580,94	1269019,06	Картометрический метод	7	Закрепление отсутствует
9	-	-	402539,14	1269001,83	Картометрический метод	7	Закрепление отсутствует
10	-	-	402490,01	1268981,58	Картометрический метод	7	Закрепление отсутствует
11	-	-	402453,18	1268966,07	Картометрический метод	7	Закрепление отсутствует
12	-	-	402396,92	1268942,50	Картометрический метод	7	Закрепление отсутствует
13	-	-	402380,38	1268935,65	Картометрический метод	7	Закрепление отсутствует
14	-	-	402364,14	1268928,92	Картометрический метод	7	Закрепление отсутствует
15	-	-	402346,78	1268920,46	Картометрический метод	7	Закрепление отсутствует
16	-	-	402342,29	1268918,13	Картометрический метод	7	Закрепление отсутствует
17	-	-	402310,56	1268898,43	Картометрический метод	7	Закрепление отсутствует
18	-	-	402288,25	1268881,58	Картометрический метод	7	Закрепление отсутствует
19	-	-	402274,90	1268869,79	Картометрический метод	7	Закрепление отсутствует
20	-	-	402293,48	1268846,60	Картометрический метод	7	Закрепление отсутствует
21	-	-	402295,60	1268848,05	Картометрический метод	7	Закрепление отсутствует
22	-	-	402289,73	1268835,55	Картометрический метод	7	Закрепление отсутствует

Сведения о местоположении измененных (уточненных) границ объекта

1. Система координат МСК 47 зона 1

2. Сведения о характерных точках границ объекта

Обозначение характерных точек границ	Существующие координаты, м		Измененные (уточненные) координаты, м		Метод определения координат характерной точки	Средняя квадратическая погрешность положения характерной точки	Описание обозначения точки на местности (при наличии)
	X	Y	X	Y			
23	-	-	402283,63	1268819,73	Картометрический метод	7	Закрепление отсутствует
24	-	-	402271,45	1268807,55	Картометрический метод	7	Закрепление отсутствует
25	-	-	402259,28	1268794,15	Картометрический метод	7	Закрепление отсутствует
26	-	-	402259,28	1268785,63	Картометрический метод	7	Закрепление отсутствует
27	-	-	402267,80	1268779,52	Картометрический метод	7	Закрепление отсутствует
28	-	-	402278,75	1268784,40	Картометрический метод	7	Закрепление отсутствует
29	-	-	402293,38	1268803,90	Картометрический метод	7	Закрепление отсутствует
30	-	-	402312,85	1268818,50	Картометрический метод	7	Закрепление отсутствует
31	-	-	402336,00	1268823,38	Картометрический метод	7	Закрепление отсутствует
32	-	-	402349,40	1268823,38	Картометрический метод	7	Закрепление отсутствует
33	-	-	402360,35	1268845,30	Картометрический метод	7	Закрепление отсутствует
34	-	-	402360,35	1268859,92	Картометрический метод	7	Закрепление отсутствует
35	-	-	402350,88	1268865,01	Картометрический метод	7	Закрепление отсутствует
36	-	-	402338,66	1268863,62	Картометрический метод	7	Закрепление отсутствует
37	-	-	402317,26	1268854,91	Картометрический метод	7	Закрепление отсутствует
38	-	-	402315,75	1268858,61	Картометрический метод	7	Закрепление отсутствует
39	-	-	402337,66	1268867,53	Картометрический метод	7	Закрепление отсутствует
40	-	-	402344,53	1268868,45	Картометрический метод	7	Закрепление отсутствует
41	-	-	402332,35	1268872,10	Картометрический метод	7	Закрепление отсутствует
42	-	-	402339,15	1268878,38	Картометрический метод	7	Закрепление отсутствует
43	-	-	402380,38	1268907,08	Картометрический метод	7	Закрепление отсутствует
44	-	-	402418,18	1268927,50	Картометрический метод	7	Закрепление отсутствует
45	-	-	402521,05	1268971,78	Картометрический метод	7	Закрепление отсутствует
46	-	-	402522,05	1268972,33	Картометрический метод	7	Закрепление отсутствует
47	-	-	402525,18	1268973,55	Картометрический метод	7	Закрепление отсутствует
48	-	-	402507,75	1268958,58	Картометрический метод	7	Закрепление отсутствует

Сведения о местоположении измененных (уточненных) границ объекта

1. Система координат МСК 47 зона 1

2. Сведения о характерных точках границ объекта

Обозначение характерных точек границ	Существующие координаты, м		Измененные (уточненные) координаты, м		Метод определения координат характерной точки	Средняя квадратическая погрешность положения характерной	Описание обозначения точки на местности (тип здания)
	X	Y	X	Y			
49	-	-	402490,70	1268948,83	Картометрический метод	7	Закрепление отсутствует
50	-	-	402477,30	1268930,55	Картометрический метод	7	Закрепление отсутствует
51	-	-	402469,74	1268913,78	Картометрический метод	7	Закрепление отсутствует
52	-	-	402467,55	1268909,85	Картометрический метод	7	Закрепление отсутствует
53	-	-	402472,43	1268900,10	Картометрический метод	7	Закрепление отсутствует
54	-	-	402494,35	1268894,03	Картометрический метод	7	Закрепление отсутствует
55	-	-	402522,35	1268892,80	Картометрический метод	7	Закрепление отсутствует
56	-	-	402527,23	1268880,63	Картометрический метод	7	Закрепление отсутствует
57	-	-	402535,75	1268858,70	Картометрический метод	7	Закрепление отсутствует
58	-	-	402535,75	1268842,88	Картометрический метод	7	Закрепление отсутствует
59	-	-	402538,20	1268822,15	Картометрический метод	7	Закрепление отсутствует
60	-	-	402545,50	1268809,98	Картометрический метод	7	Закрепление отсутствует
61	-	-	402561,33	1268806,33	Картометрический метод	7	Закрепление отсутствует
62	-	-	402565,00	1268816,08	Картометрический метод	7	Закрепление отсутствует
63	-	-	402558,90	1268835,55	Картометрический метод	7	Закрепление отсутствует
64	-	-	402552,80	1268852,60	Картометрический метод	7	Закрепление отсутствует
65	-	-	402555,25	1268872,10	Картометрический метод	7	Закрепление отсутствует
66	-	-	402555,25	1268884,28	Картометрический метод	7	Закрепление отсутствует
67	-	-	402600,30	1268914,73	Картометрический метод	7	Закрепление отсутствует
68	-	-	402610,05	1268912,30	Картометрический метод	7	Закрепление отсутствует
69	-	-	402623,45	1268914,73	Картометрический метод	7	Закрепление отсутствует
70	-	-	402630,75	1268919,60	Картометрический метод	7	Закрепление отсутствует
71	-	-	402628,32	1268943,95	Картометрический метод	7	Закрепление отсутствует
72	-	-	402636,85	1268961,00	Картометрический метод	7	Закрепление отсутствует
73	-	-	402646,60	1268963,45	Картометрический метод	7	Закрепление отсутствует
74	-	-	402660,00	1268954,92	Картометрический метод	7	Закрепление отсутствует

Сведения о местоположении измененных (уточненных) границ объекта

1. Система координат МСК 47 зона 1

2. Сведения о характерных точках границ объекта

Обозначение характерных точек границ	Существующие координаты, м		Измененные (уточненные) координаты, м		Метод определения координат характерной точки	Средняя квадратическая погрешность положения характерной	Описание обозначения точки на местности (тип, величина)
	X	Y	X	Y			
75	-	-	402669,75	1268953,70	Картометрический метод	7	Закрепление отсутствует
76	-	-	402680,70	1268971,97	Картометрический метод	7	Закрепление отсутствует
77	-	-	402692,88	1268985,38	Картометрический метод	7	Закрепление отсутствует
78	-	-	402713,60	1268980,50	Картометрический метод	7	Закрепление отсутствует
79	-	-	402725,78	1268980,50	Картометрический метод	7	Закрепление отсутствует
80	-	-	402742,82	1268974,40	Картометрический метод	7	Закрепление отсутствует
81	-	-	402755,00	1268987,80	Картометрический метод	7	Закрепление отсутствует
82	-	-	402762,30	1268998,78	Картометрический метод	7	Закрепление отсутствует
83	-	-	402764,75	1269008,53	Картометрический метод	7	Закрепление отсутствует
84	-	-	402758,65	1269013,40	Картометрический метод	7	Закрепление отсутствует
85	-	-	402746,48	1269017,05	Картометрический метод	7	Закрепление отсутствует
86	-	-	402739,15	1269025,58	Картометрический метод	7	Закрепление отсутствует
87	-	-	402729,43	1269032,88	Картометрический метод	7	Закрепление отсутствует
88	-	-	402719,68	1269041,40	Картометрический метод	7	Закрепление отсутствует
1	405005,05	1269105,30	402711,15	1269042,63	Картометрический метод	7	Закрепление отсутствует
89	406268,19	1269344,05	402614,61	1269061,77	Картометрический метод	7	Закрепление отсутствует
90	406308,39	1269390,18	402610,78	1269060,13	Картометрический метод	7	Закрепление отсутствует
91	406282,74	1269412,81	402538,10	1269028,85	Картометрический метод	7	Закрепление отсутствует
92	406271,85	1269405,22	402506,05	1269015,05	Картометрический метод	7	Закрепление отсутствует
93	406233,90	1269438,17	402499,40	1269016,88	Картометрический метод	7	Закрепление отсутствует
94	406228,50	1269442,95	402397,38	1268973,00	Картометрический метод	7	Закрепление отсутствует
95	406225,57	1269446,31	402396,20	1268972,45	Картометрический метод	7	Закрепление отсутствует
96	406221,27	1269439,38	402395,38	1268972,00	Картометрический метод	7	Закрепление отсутствует
97	406214,23	1269428,03	402355,38	1268950,38	Картометрический метод	7	Закрепление отсутствует
98	406207,22	1269416,74	402354,75	1268950,05	Картометрический метод	7	Закрепление отсутствует
99	406196,56	1269407,59	402353,38	1268949,18	Картометрический	7	Закрепление

Сведения о местоположении измененных (уточненных) границ объекта

1. Система координат МСК 47 зона 1

2. Сведения о характерных точках границ объекта

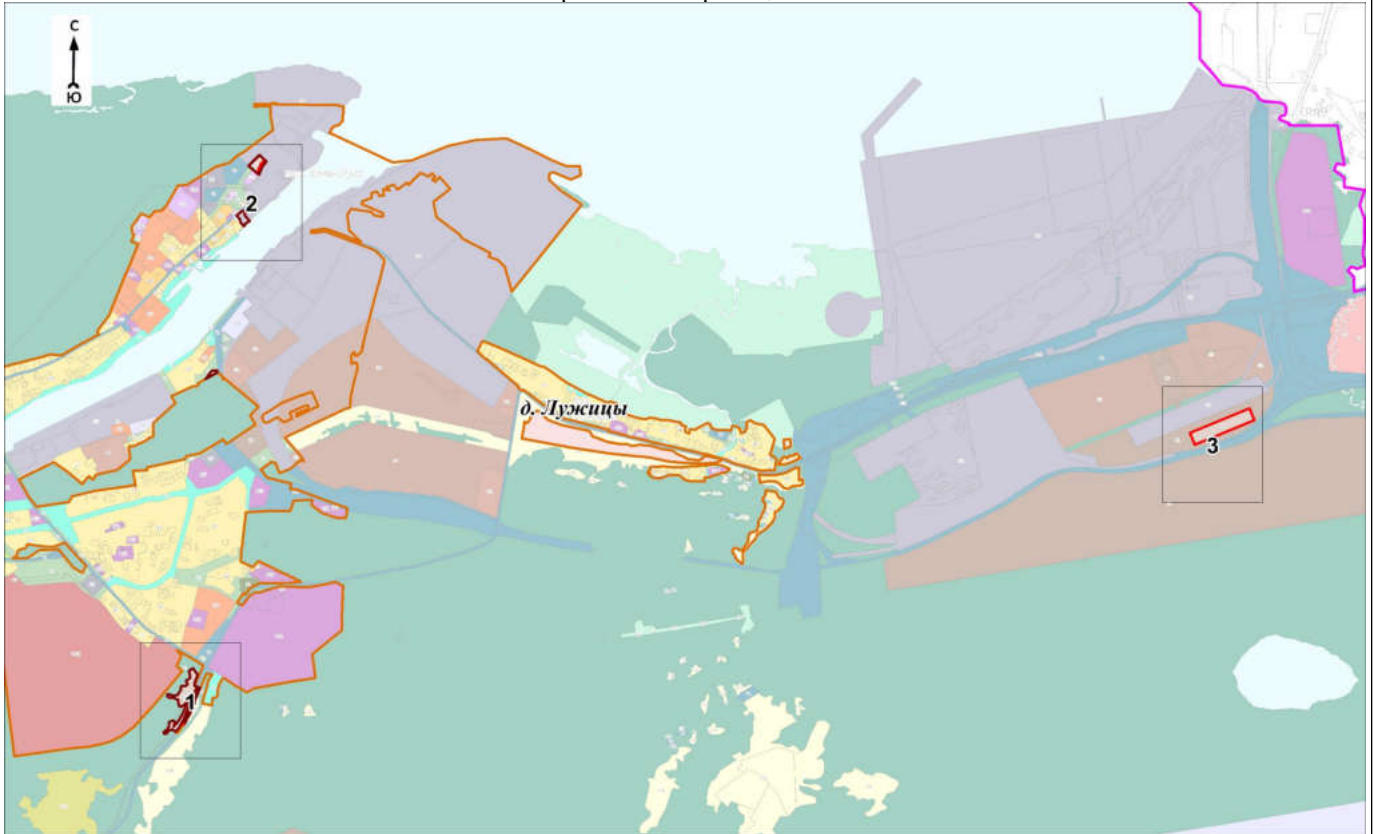
Обозначение характерных точек границ	Существующие координаты, м		Измененные (уточненные) координаты, м		Метод определения координат характерной точки	Средняя квадратическая погрешность положения характерной	Описание обозначения точки на местности (при наличии)
	X	Y	X	Y			
					метод		отсутствует
100	406185,37	1269397,98	402352,98	1268948,90	Картометрический метод	7	Закрепление отсутствует
101	406186,75	1269395,81	402329,46	1268932,54	Картометрический метод	7	Закрепление отсутствует
102	406192,18	1269399,41	402337,65	1268937,80	Картометрический метод	7	Закрепление отсутствует
103	406197,56	1269393,30	402342,67	1268941,21	Картометрический метод	7	Закрепление отсутствует
104	406204,13	1269385,77	402346,57	1268943,62	Картометрический метод	7	Закрепление отсутствует
105	406210,27	1269378,75	402418,35	1268972,74	Картометрический метод	7	Закрепление отсутствует
106	406241,76	1269369,12	402573,36	1269037,86	Картометрический метод	7	Закрепление отсутствует
107	-	-	402617,03	1269055,87	Картометрический метод	7	Закрепление отсутствует
89	406268,19	1269344,05	402614,61	1269061,77	Картометрический метод	7	Закрепление отсутствует
108	406736,03	1269520,44	406736,03	1269520,44	Картометрический метод	7	Закрепление отсутствует
109	406684,89	1269575,84	406698,25	1269561,36	Картометрический метод	7	Закрепление отсутствует
110	406649,42	1269543,11	406665,30	1269532,34	Картометрический метод	7	Закрепление отсутствует
111	406584,00	1269517,16	406647,51	1269524,98	Картометрический метод	7	Закрепление отсутствует
112	-	-	406595,08	1269503,65	Картометрический метод	7	Закрепление отсутствует
113	406624,33	1269469,51	406624,33	1269469,51	Картометрический метод	7	Закрепление отсутствует
114	406652,70	1269437,12	406652,70	1269437,12	Картометрический метод	7	Закрепление отсутствует
108	406736,03	1269520,44	406736,03	1269520,44	Картометрический метод	7	Закрепление отсутствует
115	402742,82	1268974,40	404685,39	1277223,34	Картометрический метод	7	Закрепление отсутствует
116	402755,00	1268987,80	404495,93	1276760,90	Картометрический метод	7	Закрепление отсутствует
117	402762,30	1268998,78	404588,46	1276722,98	Картометрический метод	7	Закрепление отсутствует
118	402764,75	1269008,53	404778,06	1277185,60	Картометрический метод	7	Закрепление отсутствует
115	402742,82	1268974,40	404685,39	1277223,34	Картометрический метод	7	Закрепление отсутствует

3. Сведения о характерных точках части (частей) границы объекта

Обозначение характерных точек части границы	Существующие координаты, м		Измененные (уточненные) координаты, м		Метод определения координат характерной точки	Средняя квадратическая погрешность положения характерной точки (Mt), м	Описание обозначения точки на местности (при наличии)
	X	Y	X	Y			
1	2	3	4	5	6	7	8
-	-	-	-	-	-	-	-

План границ объекта

Обзорная схема границ объекта



Масштаб 1:40000

Используемые условные знаки и обозначения:

	• 1	- характерная точка границы объекта
		- уточняемая (изменяемая) часть границы объекта
		- существующая часть границы объекта, сведения о которой содержатся в Едином государственном реестре недвижимости
		- граница кадастрового квартала
	47:20:0000000	- номер кадастрового квартала
		- существующие границы земельного участка, имеющиеся в Едином государственном реестре недвижимости, сведения о которых достаточны для определения их местоположения
	:1	- обозначение земельного участка, сведения о котором содержатся в Едином государственном реестре недвижимости
		- граница муниципального образования
		- граница населённого пункта, имеющиеся в Едином государственном реестре недвижимости, сведения о которых достаточны для определения их местоположения
		- граница населённого пункта, имеющиеся в генеральном плане "Усть-Лужского сельского поселения" Кингисеппского муниципального района Ленинградской области, сведения о которых достаточны для определения их местопол
	п. Усть-Луга	- наименование населённого пункта
	1	- область и номер выносного листа

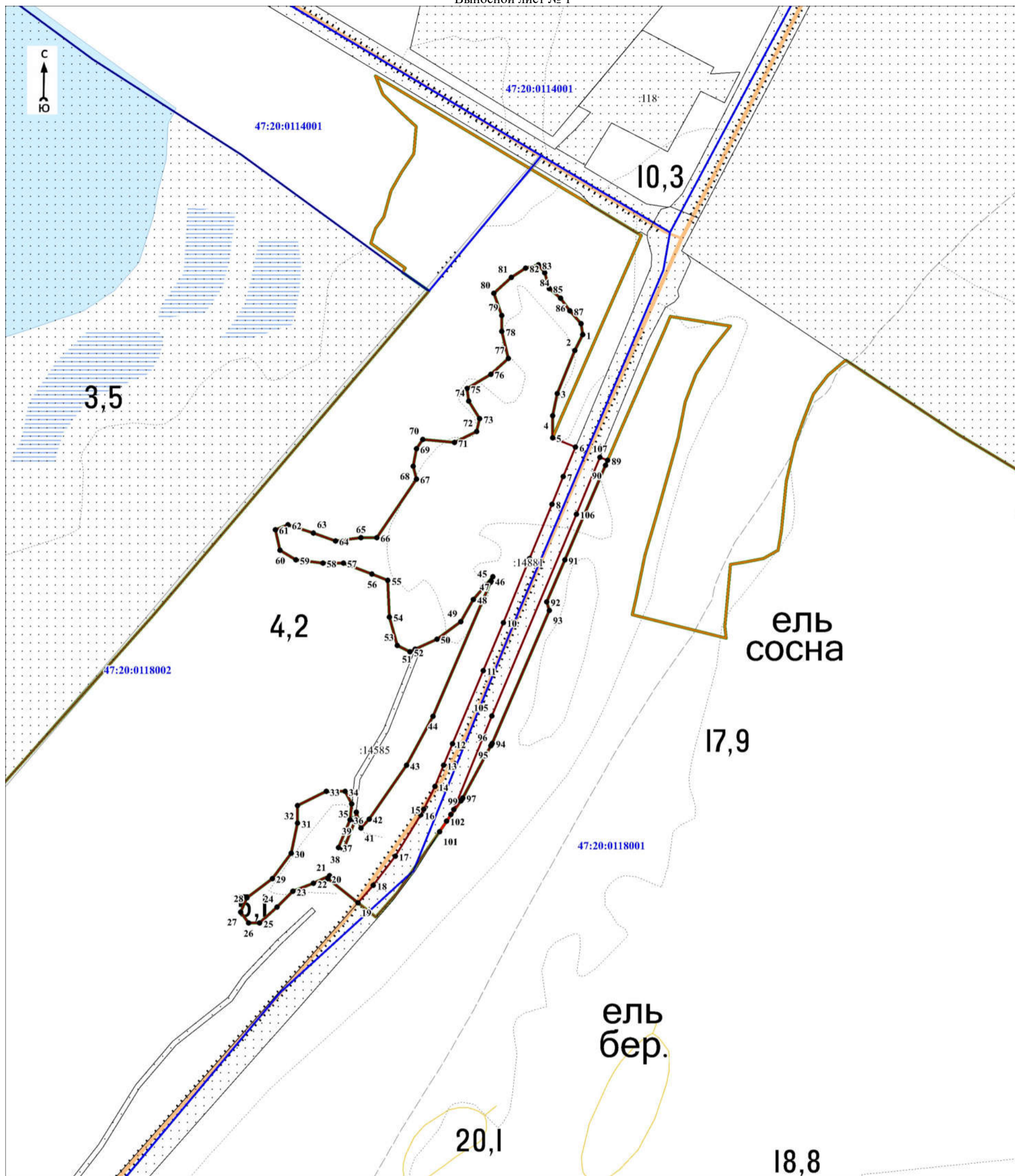
Подпись _____

Дата " ____ " _____ 20 г.

Место для оттиска печати (при наличии) лица, составившего описание местоположения границ объекта

План границ объекта

Выносной лист № 1



Масштаб 1:3000

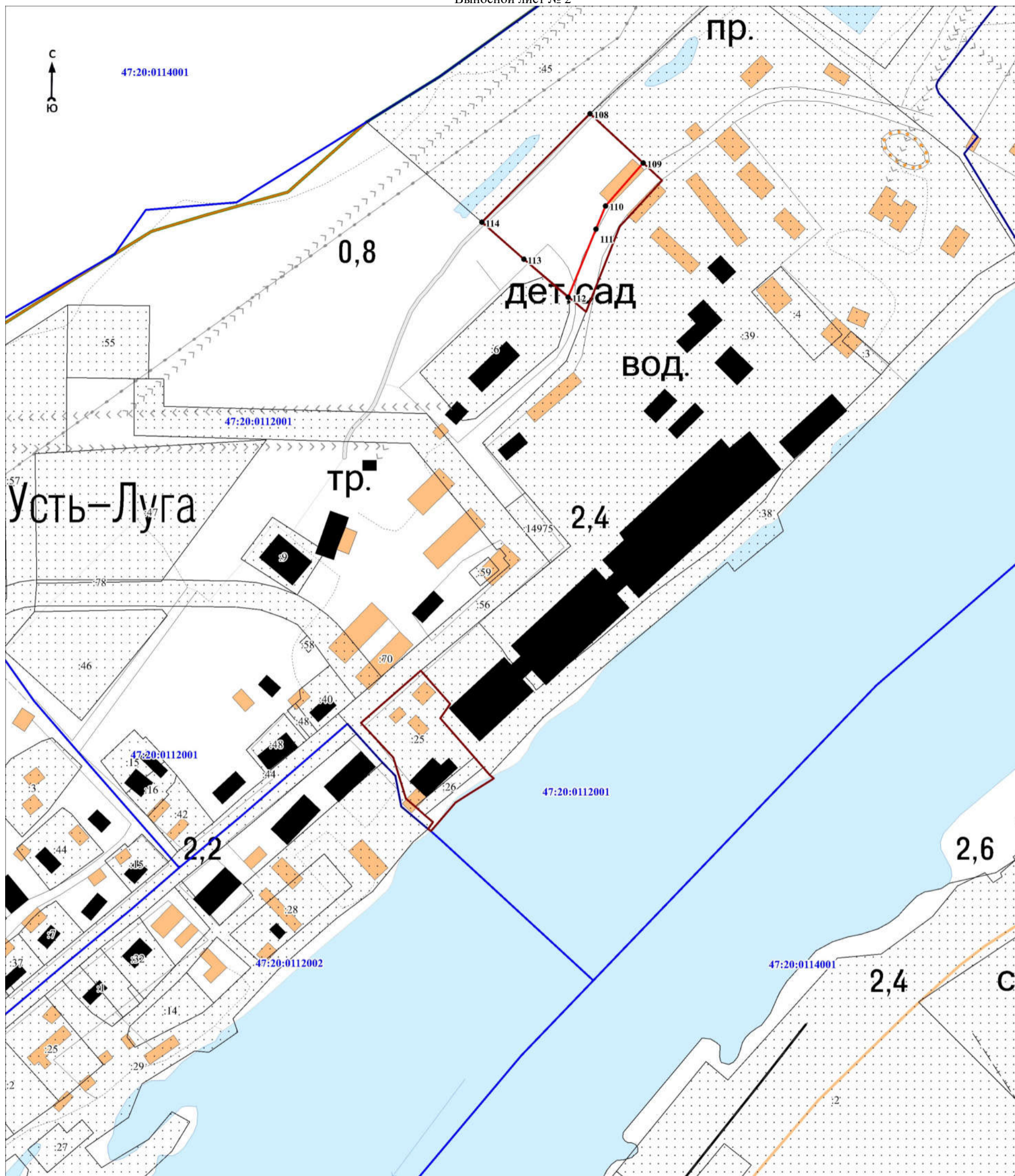
Используемые условные знаки и обозначения:

Условные обозначения представлены на листе 8

Подпись _____

Дата " ____ " _____ 20 г.

Место для оттиска печати (при наличии) лица, составившего описание местоположения границ объекта



Масштаб 1:3000

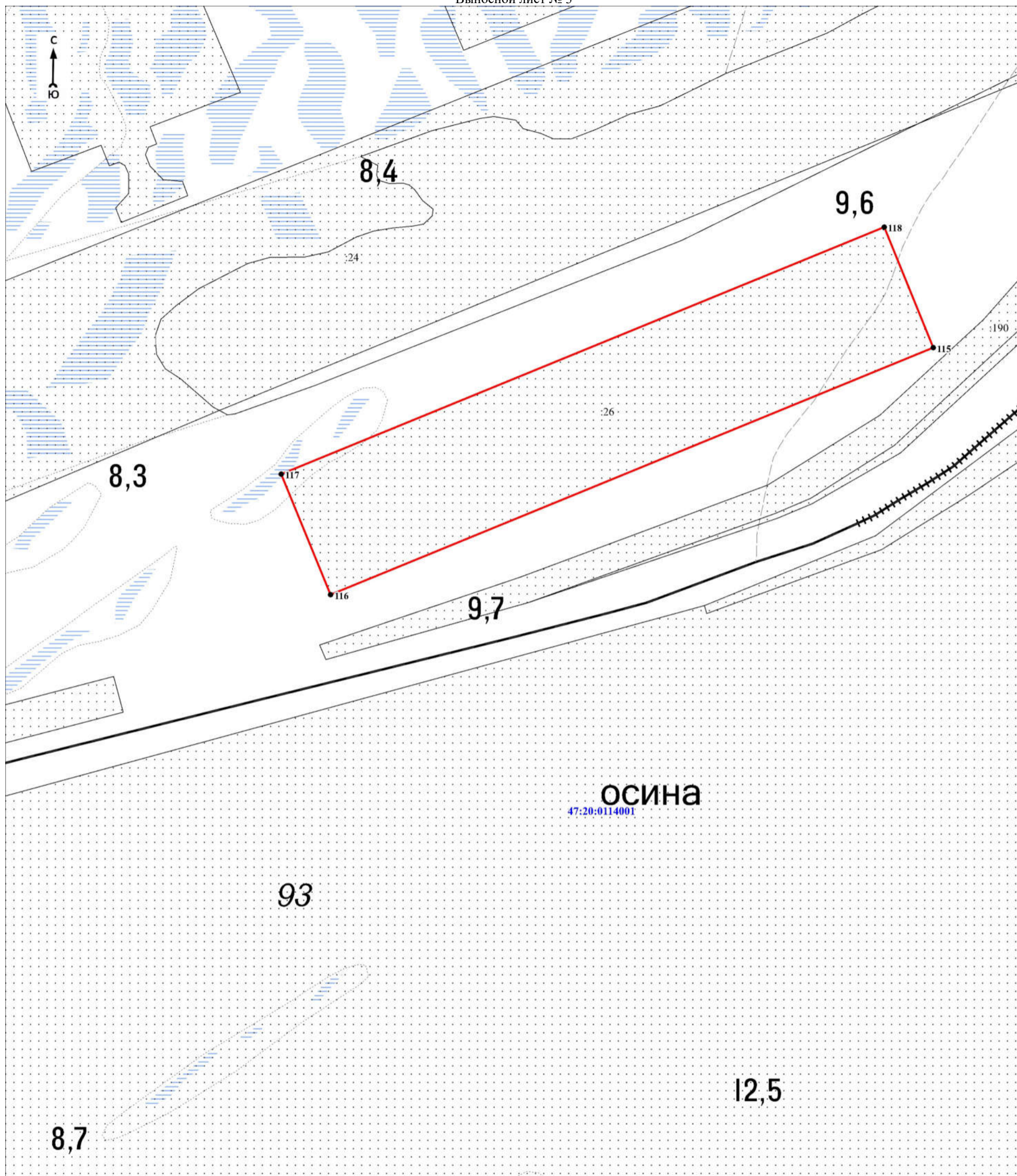
Используемые условные знаки и обозначения:

Условные обозначения представлены на листе 8

Подпись _____

Дата " ____ " _____ 20 г.

Место для оттиска печати (при наличии) лица, составившего описание местоположения границ объекта



Масштаб 1:3000

Используемые условные знаки и обозначения:

Условные обозначения представлены на листе 8

Подпись _____

Дата " ____ " _____ 20 г.

Место для оттиска печати (при наличии) лица, составившего описание местоположения границ объекта

Сведения о местоположении измененных (уточненных) границ объекта

1. Система координат МСК 47 зона 1

2. Сведения о характерных точках границ объекта

Обозначение характерных точек границ	Существующие координаты, м		Измененные (уточненные) координаты, м		Метод определения координат характерной точки	Средняя квадратическая погрешность положения	Описание обозначения точки на местности
	X	Y	X	Y			
18	403327,44	1263931,67	411898,35	1254717,24	Картометрический метод	7	Закрепление отсутствует
19	403336,56	1263945,53	411896,88	1254717,01	Картометрический метод	7	Закрепление отсутствует
20	403359,52	1263976,53	411841,38	1254708,52	Картометрический метод	7	Закрепление отсутствует
21	403348,95	1263983,69	411848,74	1254683,53	Картометрический метод	7	Закрепление отсутствует
22	403314,25	1264004,28	411895,05	1254714,99	Картометрический метод	7	Закрепление отсутствует
18	403327,44	1263931,67	411898,35	1254717,24	Картометрический метод	7	Закрепление отсутствует
23	403517,22	1264256,94	403462,14	1257366,01	Картометрический метод	7	Закрепление отсутствует
24	403542,44	1264292,56	403450,22	1257296,83	Картометрический метод	7	Закрепление отсутствует
25	403561,32	1264319,44	403525,91	1257308,20	Картометрический метод	7	Закрепление отсутствует
26	403497,26	1264364,77	403515,07	1257328,15	Картометрический метод	7	Закрепление отсутствует
23	403517,22	1264256,94	403462,14	1257366,01	Картометрический метод	7	Закрепление отсутствует
27	406157,40	1265559,79	403591,79	1258403,39	Картометрический метод	7	Закрепление отсутствует
28	406135,78	1265587,14	403539,51	1258281,45	Картометрический метод	7	Закрепление отсутствует
29	406102,79	1265560,27	403623,44	1258269,66	Картометрический метод	7	Закрепление отсутствует
30	406119,25	1265541,54	403650,08	1258265,91	Картометрический метод	7	Закрепление отсутствует
31	406119,51	1265541,44	403648,23	1258326,53	Картометрический метод	7	Закрепление отсутствует
32	406123,90	1265541,63	403645,38	1258348,26	Картометрический метод	7	Закрепление отсутствует
33	406129,40	1265541,88	403632,05	1258361,98	Картометрический метод	7	Закрепление отсутствует
27	406157,40	1265559,79	403591,79	1258403,39	Картометрический метод	7	Закрепление отсутствует
34	406243,65	1265803,20	418080,04	1260174,15	Картометрический метод	7	Закрепление отсутствует
35	406192,05	1265827,20	418074,03	1260165,23	Картометрический метод	7	Закрепление отсутствует
36	406132,56	1265855,36	418059,41	1260142,12	Картометрический метод	7	Закрепление отсутствует
37	406123,84	1265815,78	418063,75	1260139,96	Картометрический метод	7	Закрепление отсутствует
38	406165,79	1265783,28	418061,11	1260135,91	Картометрический метод	7	Закрепление отсутствует
39	406180,20	1265799,23	418101,39	1260120,52	Картометрический метод	7	Закрепление отсутствует

Сведения о местоположении измененных (уточненных) границ объекта

1. Система координат МСК 47 зона 1

2. Сведения о характерных точках границ объекта

Обозначение характерных точек границ	Существующие координаты, м		Измененные (уточненные) координаты, м		Метод определения координат характерной точки	Средняя квадратическая погрешность положения	Описание обозначения точки на местности
	X	Y	X	Y			
40	406197,25	1265780,44	418101,51	1260120,69	Картометрический метод	7	Закрепление отсутствует
41	406185,31	1265768,14	418113,58	1260141,44	Картометрический метод	7	Закрепление отсутствует
42	406187,14	1265766,72	418122,07	1260155,29	Картометрический метод	7	Закрепление отсутствует
43	-	-	418086,09	1260171,25	Картометрический метод	7	Закрепление отсутствует
34	406243,65	1265803,20	418080,04	1260174,15	Картометрический метод	7	Закрепление отсутствует
44	404019,83	1265896,80	418432,03	1260277,73	Картометрический метод	7	Закрепление отсутствует
45	404059,70	1265965,95	418429,41	1260271,54	Картометрический метод	7	Закрепление отсутствует
46	404077,59	1265998,01	418410,24	1260234,61	Картометрический метод	7	Закрепление отсутствует
47	404044,76	1266015,69	418407,47	1260232,97	Картометрический метод	7	Закрепление отсутствует
48	404020,72	1265965,97	418403,74	1260224,01	Картометрический метод	7	Закрепление отсутствует
49	403986,44	1265919,60	418428,03	1260216,40	Картометрический метод	7	Закрепление отсутствует
50	-	-	418432,79	1260209,45	Картометрический метод	7	Закрепление отсутствует
51	-	-	418428,74	1260186,39	Картометрический метод	7	Закрепление отсутствует
52	-	-	418420,27	1260163,36	Картометрический метод	7	Закрепление отсутствует
53	-	-	418407,91	1260168,15	Картометрический метод	7	Закрепление отсутствует
54	-	-	418402,57	1260154,99	Картометрический метод	7	Закрепление отсутствует
55	-	-	418451,97	1260130,95	Картометрический метод	7	Закрепление отсутствует
56	-	-	418455,22	1260129,59	Картометрический метод	7	Закрепление отсутствует
57	-	-	418455,32	1260129,82	Картометрический метод	7	Закрепление отсутствует
58	-	-	418477,48	1260183,77	Картометрический метод	7	Закрепление отсутствует
59	-	-	418474,16	1260185,08	Картометрический метод	7	Закрепление отсутствует
60	-	-	418499,21	1260249,39	Картометрический метод	7	Закрепление отсутствует
61	-	-	418451,48	1260269,71	Картометрический метод	7	Закрепление отсутствует
44	404019,83	1265896,80	418432,03	1260277,73	Картометрический метод	7	Закрепление отсутствует
62	403210,78	1266207,09	418170,88	1260302,79	Картометрический метод	7	Закрепление отсутствует
63	403224,90	1266260,23	418155,62	1260265,33	Картометрический	7	Закрепление

Сведения о местоположении измененных (уточненных) границ объекта

1. Система координат МСК 47 зона 1

2. Сведения о характерных точках границ объекта

Обозначение характерных точек границ	Существующие координаты, м		Измененные (уточненные) координаты, м		Метод определения координат характерной точки	Средняя квадратическая погрешность положения	Описание обозначения точки на местности
	X	Y	X	Y			
					метод		отсутствует
64	403146,90	1266275,77	418154,92	1260263,54	Картометрический метод	7	Закрепление отсутствует
65	403140,32	1266243,12	418164,72	1260260,20	Картометрический метод	7	Закрепление отсутствует
66	403136,35	1266220,28	418166,50	1260259,35	Картометрический метод	7	Закрепление отсутствует
67	403144,89	1266218,87	418178,05	1260253,82	Картометрический метод	7	Закрепление отсутствует
68	-	-	418198,07	1260248,01	Картометрический метод	7	Закрепление отсутствует
69	-	-	418198,28	1260248,34	Картометрический метод	7	Закрепление отсутствует
70	-	-	418212,56	1260286,19	Картометрический метод	7	Закрепление отсутствует
62	403210,78	1266207,09	418170,88	1260302,79	Картометрический метод	7	Закрепление отсутствует
71	405129,40	1266928,07	403297,02	1264031,25	Картометрический метод	7	Закрепление отсутствует
72	405128,98	1266940,75	403272,78	1263981,14	Картометрический метод	7	Закрепление отсутствует
73	405119,36	1267092,97	403278,79	1263976,52	Картометрический метод	7	Закрепление отсутствует
74	405059,82	1267068,89	403320,01	1263944,85	Картометрический метод	7	Закрепление отсутствует
75	405080,62	1267021,68	403323,08	1263942,49	Картометрический метод	7	Закрепление отсутствует
76	405061,42	1267012,77	403323,22	1263942,70	Картометрический метод	7	Закрепление отсутствует
77	405059,94	1267012,09	403333,83	1263958,65	Картометрический метод	7	Закрепление отсутствует
78	405068,77	1266993,29	403351,17	1263982,19	Картометрический метод	7	Закрепление отсутствует
79	405071,47	1266993,62	403348,95	1263983,69	Картометрический метод	7	Закрепление отсутствует
80	405077,48	1266972,21	403314,25	1264004,28	Картометрический метод	7	Закрепление отсутствует
81	405103,09	1266918,23	403323,17	1264022,54	Картометрический метод	7	Закрепление отсутствует
71	405129,40	1266928,07	403297,02	1264031,25	Картометрический метод	7	Закрепление отсутствует
82	404262,60	1267395,15	402876,02	1264101,38	Картометрический метод	7	Закрепление отсутствует
83	404258,46	1267375,19	402872,17	1264085,44	Картометрический метод	7	Закрепление отсутствует
84	404270,00	1267371,16	402876,11	1264079,79	Картометрический метод	7	Закрепление отсутствует
85	404307,08	1267356,51	402887,13	1264073,65	Картометрический метод	7	Закрепление отсутствует
86	404347,83	1267453,57	402888,84	1264077,61	Картометрический метод	7	Закрепление отсутствует

Сведения о местоположении измененных (уточненных) границ объекта

1. Система координат МСК 47 зона 1

2. Сведения о характерных точках границ объекта

Обозначение характерных точек границ	Существующие координаты, м		Измененные (уточненные) координаты, м		Метод определения координат характерной точки	Средняя квадратическая погрешность положения	Описание обозначения точки на местности
	X	Y	X	Y			
87	404378,70	1267510,38	402893,20	1264087,74	Картометрический метод	7	Закрепление отсутствует
88	404361,13	1267514,00	402895,85	1264093,91	Картометрический метод	7	Закрепление отсутствует
82	404262,60	1267395,15	402876,02	1264101,38	Картометрический метод	7	Закрепление отсутствует
89	404931,57	1267405,58	403475,87	1264372,74	Картометрический метод	7	Закрепление отсутствует
90	404939,53	1267419,16	403447,32	1264292,10	Картометрический метод	7	Закрепление отсутствует
91	404961,10	1267460,82	403459,33	1264287,12	Картометрический метод	7	Закрепление отсутствует
92	404970,38	1267483,73	403506,58	1264263,06	Картометрический метод	7	Закрепление отсутствует
93	404904,82	1267513,89	403517,22	1264256,94	Картометрический метод	7	Закрепление отсутствует
94	404864,53	1267439,06	403542,44	1264292,56	Картометрический метод	7	Закрепление отсутствует
95	-	-	403561,32	1264319,44	Картометрический метод	7	Закрепление отсутствует
96	-	-	403497,26	1264364,77	Картометрический метод	7	Закрепление отсутствует
89	404931,57	1267405,58	403475,87	1264372,74	Картометрический метод	7	Закрепление отсутствует
97	403995,54	1267735,59	406135,78	1265587,14	Картометрический метод	7	Закрепление отсутствует
98	403999,78	1267773,75	406105,79	1265562,23	Картометрический метод	7	Закрепление отсутствует
99	403993,76	1267777,29	406120,59	1265546,03	Картометрический метод	7	Закрепление отсутствует
100	403992,85	1267783,02	406129,02	1265544,24	Картометрический метод	7	Закрепление отсутствует
101	403946,01	1267824,21	406137,14	1265546,47	Картометрический метод	7	Закрепление отсутствует
102	403916,47	1267850,95	406140,13	1265548,74	Картометрический метод	7	Закрепление отсутствует
103	403890,13	1267809,77	406152,36	1265564,96	Картометрический метод	7	Закрепление отсутствует
97	403995,54	1267735,59	406135,78	1265587,14	Картометрический метод	7	Закрепление отсутствует
104	403644,38	1268375,09	403883,37	1265642,30	Картометрический метод	7	Закрепление отсутствует
105	403645,99	1268412,80	403869,73	1265621,66	Картометрический метод	7	Закрепление отсутствует
106	403671,20	1268410,99	403838,22	1265563,72	Картометрический метод	7	Закрепление отсутствует
107	403685,56	1268409,75	403859,03	1265549,64	Картометрический метод	7	Закрепление отсутствует
108	403685,71	1268423,80	403929,62	1265501,84	Картометрический метод	7	Закрепление отсутствует

Сведения о местоположении измененных (уточненных) границ объекта

1. Система координат МСК 47 зона 1

2. Сведения о характерных точках границ объекта

Обозначение характерных точек границ	Существующие координаты, м		Измененные (уточненные) координаты, м		Метод определения координат характерной точки	Средняя квадратическая погрешность положения	Описание обозначения точки на местности
	X	Y	X	Y			
109	403710,34	1268422,28	404003,26	1265609,34	Картометрический метод	7	Закрепление отсутствует
110	403711,06	1268442,34	403908,74	1265635,33	Картометрический метод	7	Закрепление отсутствует
104	403644,38	1268375,09	403883,37	1265642,30	Картометрический метод	7	Закрепление отсутствует
111	405849,28	1268542,44	406136,58	1265847,96	Картометрический метод	7	Закрепление отсутствует
112	405830,29	1268562,83	406128,46	1265812,20	Картометрический метод	7	Закрепление отсутствует
113	405840,04	1268571,72	406165,79	1265783,28	Картометрический метод	7	Закрепление отсутствует
114	405829,20	1268584,06	406180,20	1265799,23	Картометрический метод	7	Закрепление отсутствует
115	405825,30	1268584,23	406197,25	1265780,44	Картометрический метод	7	Закрепление отсутствует
116	405815,81	1268575,21	406185,31	1265768,14	Картометрический метод	7	Закрепление отсутствует
117	405806,95	1268584,65	406187,14	1265766,72	Картометрический метод	7	Закрепление отсутствует
118	405805,25	1268583,13	406223,35	1265790,10	Картометрический метод	7	Закрепление отсутствует
119	405793,39	1268595,84	406207,37	1265813,98	Картометрический метод	7	Закрепление отсутствует
111	405849,28	1268542,44	406136,58	1265847,96	Картометрический метод	7	Закрепление отсутствует
120	404559,19	1268492,37	403996,52	1266214,85	Картометрический метод	7	Закрепление отсутствует
121	404593,56	1268603,90	403965,47	1266159,84	Картометрический метод	7	Закрепление отсутствует
122	404564,75	1268623,61	403911,33	1266061,93	Картометрический метод	7	Закрепление отсутствует
123	404537,98	1268641,93	403864,37	1265983,71	Картометрический метод	7	Закрепление отсутствует
124	404533,94	1268644,01	403940,56	1265948,08	Картометрический метод	7	Закрепление отсутствует
125	404529,94	1268645,85	403944,81	1265944,85	Картометрический метод	7	Закрепление отсутствует
126	404518,59	1268624,31	403986,44	1265919,60	Картометрический метод	7	Закрепление отсутствует
127	404505,10	1268594,52	404019,83	1265896,80	Картометрический метод	7	Закрепление отсутствует
128	404498,14	1268579,13	404059,70	1265965,95	Картометрический метод	7	Закрепление отсутствует
129	404552,35	1268556,87	404077,59	1265998,01	Картометрический метод	7	Закрепление отсутствует
130	404517,26	1268501,61	404151,92	1266131,49	Картометрический метод	7	Закрепление отсутствует
131	-	-	404093,01	1266162,78	Картометрический метод	7	Закрепление отсутствует
132	-	-	404038,46	1266192,22	Картометрический	7	Закрепление

Сведения о местоположении измененных (уточненных) границ объекта

1. Система координат МСК 47 зона 1

2. Сведения о характерных точках границ объекта

Обозначение характерных точек границ	Существующие координаты, м		Измененные (уточненные) координаты, м		Метод определения координат характерной точки	Средняя квадратическая погрешность положения	Описание обозначения точки на местности
	X	Y	X	Y			
					метод		отсутствует
120	404559,19	1268492,37	403996,52	1266214,85	Картометрический метод	7	Закрепление отсутствует
133	402918,12	1268672,90	403146,90	1266275,77	Картометрический метод	7	Закрепление отсутствует
134	402995,30	1268741,88	403140,32	1266243,12	Картометрический метод	7	Закрепление отсутствует
135	402994,31	1268743,53	403136,36	1266220,28	Картометрический метод	7	Закрепление отсутствует
136	402986,43	1268762,41	403146,85	1266218,52	Картометрический метод	7	Закрепление отсутствует
137	402972,99	1268785,11	403210,78	1266207,09	Картометрический метод	7	Закрепление отсутствует
138	402912,88	1268885,11	403224,90	1266260,23	Картометрический метод	7	Закрепление отсутствует
133	402918,12	1268672,90	403146,90	1266275,77	Картометрический метод	7	Закрепление отсутствует
139	405877,82	1268753,83	404368,65	1266284,04	Картометрический метод	7	Закрепление отсутствует
140	405929,28	1268802,53	404301,08	1266241,24	Картометрический метод	7	Закрепление отсутствует
141	405936,10	1268808,98	404346,40	1266188,78	Картометрический метод	7	Закрепление отсутствует
142	405944,44	1268815,37	404408,02	1266252,35	Картометрический метод	7	Закрепление отсутствует
143	405939,78	1268821,11	404387,20	1266276,65	Картометрический метод	7	Закрепление отсутствует
139	405877,82	1268753,83	404368,65	1266284,04	Картометрический метод	7	Закрепление отсутствует
144	405880,60	1268893,40	404379,03	1266539,99	Картометрический метод	7	Закрепление отсутствует
145	405908,05	1268923,58	404209,21	1266388,23	Картометрический метод	7	Закрепление отсутствует
146	405871,87	1268956,30	404280,48	1266319,65	Картометрический метод	7	Закрепление отсутствует
147	405844,16	1268925,70	404427,45	1266447,00	Картометрический метод	7	Закрепление отсутствует
148	-	-	404449,10	1266466,18	Картометрический метод	7	Закрепление отсутствует
149	-	-	404439,40	1266476,66	Картометрический метод	7	Закрепление отсутствует
150	-	-	404427,16	1266489,87	Картометрический метод	7	Закрепление отсутствует
151	-	-	404399,30	1266518,81	Картометрический метод	7	Закрепление отсутствует
152	-	-	404389,87	1266528,66	Картометрический метод	7	Закрепление отсутствует
144	405880,60	1268893,40	404379,03	1266539,99	Картометрический метод	7	Закрепление отсутствует

Сведения о местоположении измененных (уточненных) границ объекта

1. Система координат МСК 47 зона 1

2. Сведения о характерных точках границ объекта

Обозначение характерных точек границ	Существующие координаты, м		Измененные (уточненные) координаты, м		Метод определения координат характерной точки	Средняя квадратическая погрешность положения	Описание обозначения точки на местности
	X	Y	X	Y			
153	406501,64	1268909,51	404480,39	1266884,64	Картометрический метод	7	Закрепление отсутствует
154	406506,33	1268960,65	404451,62	1266816,54	Картометрический метод	7	Закрепление отсутствует
155	406537,30	1269010,28	404444,96	1266800,76	Картометрический метод	7	Закрепление отсутствует
156	406573,74	1269068,04	404482,10	1266762,75	Картометрический метод	7	Закрепление отсутствует
157	406557,07	1269068,39	404560,14	1266827,89	Картометрический метод	7	Закрепление отсутствует
158	406363,67	1269071,84	404490,87	1266878,62	Картометрический метод	7	Закрепление отсутствует
153	406501,64	1268909,51	404480,39	1266884,64	Картометрический метод	7	Закрепление отсутствует
159	404125,30	1268918,62	405017,60	1267057,81	Картометрический метод	7	Закрепление отсутствует
160	404278,28	1269098,53	405011,56	1267057,39	Картометрический метод	7	Закрепление отсутствует
161	404170,54	1269198,79	404985,54	1267005,50	Картометрический метод	7	Закрепление отсутствует
162	404146,35	1269165,83	404969,36	1266976,99	Картометрический метод	7	Закрепление отсутствует
163	404122,98	1269078,89	404947,89	1266950,40	Картометрический метод	7	Закрепление отсутствует
164	404114,98	1269054,96	404972,32	1266923,33	Картометрический метод	7	Закрепление отсутствует
165	404110,68	1269045,59	405032,45	1266975,96	Картометрический метод	7	Закрепление отсутствует
166	404107,99	1269038,16	405039,62	1266985,38	Картометрический метод	7	Закрепление отсутствует
167	404104,82	1269031,44	405042,93	1266994,94	Картометрический метод	7	Закрепление отсутствует
168	404100,96	1269025,46	405042,47	1267003,26	Картометрический метод	7	Закрепление отсутствует
159	404125,30	1268918,62	405017,60	1267057,81	Картометрический метод	7	Закрепление отсутствует
169	404024,77	1269006,73	405119,35	1267093,03	Картометрический метод	7	Закрепление отсутствует
170	404041,59	1268989,86	405100,63	1267085,40	Картометрический метод	7	Закрепление отсутствует
171	404052,22	1268999,90	405067,99	1267072,19	Картометрический метод	7	Закрепление отсутствует
172	404062,33	1269008,15	405059,82	1267068,89	Картометрический метод	7	Закрепление отсутствует
173	404071,75	1269014,73	405039,59	1267060,81	Картометрический метод	7	Закрепление отсутствует
174	404078,87	1269019,11	405037,72	1267060,06	Картометрический метод	7	Закрепление отсутствует
175	404084,18	1269022,62	405058,67	1267014,79	Картометрический метод	7	Закрепление отсутствует
176	404088,41	1269026,28	405068,77	1266993,29	Картометрический	7	Закрепление

Сведения о местоположении измененных (уточненных) границ объекта

1. Система координат МСК 47 зона 1

2. Сведения о характерных точках границ объекта

Обозначение характерных точек границ	Существующие координаты, м		Измененные (уточненные) координаты, м		Метод определения координат характерной точки	Средняя квадратическая погрешность положения	Описание обозначения точки на местности
	X	Y	X	Y			
					метод		отсутствует
177	404092,13	1269030,44	405071,47	1266993,62	Картометрический метод	7	Закрепление отсутствует
178	404095,30	1269035,04	405077,48	1266972,21	Картометрический метод	7	Закрепление отсутствует
179	404098,09	1269040,46	405103,09	1266918,23	Картометрический метод	7	Закрепление отсутствует
180	404100,60	1269047,34	405107,73	1266908,83	Картометрический метод	7	Закрепление отсутствует
181	404103,74	1269054,69	405129,32	1266928,01	Картометрический метод	7	Закрепление отсутствует
182	404107,12	1269061,85	405128,98	1266940,75	Картометрический метод	7	Закрепление отсутствует
169	404024,77	1269006,73	405119,35	1267093,03	Картометрический метод	7	Закрепление отсутствует
183	405940,54	1269087,87	404929,73	1267362,52	Картометрический метод	7	Закрепление отсутствует
184	405960,76	1269111,65	404922,29	1267353,88	Картометрический метод	7	Закрепление отсутствует
185	405953,47	1269117,85	404914,63	1267344,39	Картометрический метод	7	Закрепление отсутствует
186	405963,58	1269129,70	404908,82	1267332,94	Картометрический метод	7	Закрепление отсутствует
187	405953,26	1269138,47	404911,35	1267328,87	Картометрический метод	7	Закрепление отсутствует
188	405922,96	1269102,82	404910,46	1267326,55	Картометрический метод	7	Закрепление отсутствует
189	-	-	404911,32	1267313,21	Картометрический метод	7	Закрепление отсутствует
190	-	-	404911,99	1267311,96	Картометрический метод	7	Закрепление отсутствует
191	-	-	404919,20	1267316,25	Картометрический метод	7	Закрепление отсутствует
192	-	-	404949,95	1267334,58	Картометрический метод	7	Закрепление отсутствует
193	-	-	404940,88	1267349,15	Картометрический метод	7	Закрепление отсутствует
183	405940,54	1269087,87	404929,73	1267362,52	Картометрический метод	7	Закрепление отсутствует
194	406475,12	1269093,66	404904,82	1267513,89	Картометрический метод	7	Закрепление отсутствует
195	406485,57	1269271,58	404864,53	1267439,06	Картометрический метод	7	Закрепление отсутствует
196	406377,04	1269190,71	404931,56	1267405,59	Картометрический метод	7	Закрепление отсутствует
197	406375,55	1269094,87	404939,53	1267419,16	Картометрический метод	7	Закрепление отсутствует
198	-	-	404961,10	1267460,82	Картометрический метод	7	Закрепление отсутствует
199	-	-	404970,38	1267483,73	Картометрический метод	7	Закрепление отсутствует

Сведения о местоположении измененных (уточненных) границ объекта

1. Система координат МСК 47 зона 1

2. Сведения о характерных точках границ объекта

Обозначение характерных точек границ	Существующие координаты, м		Измененные (уточненные) координаты, м		Метод определения координат характерной точки	Средняя квадратическая погрешность положения	Описание обозначения точки на местности
	X	Y	X	Y			
194	406475,12	1269093,66	404904,82	1267513,89	Картометрический метод	7	Закрепление отсутствует
200	406247,36	1269255,88	404076,02	1267724,70	Картометрический метод	7	Закрепление отсутствует
201	406275,76	1269284,77	404053,04	1267518,60	Картометрический метод	7	Закрепление отсутствует
202	406277,84	1269287,60	404159,03	1267440,89	Картометрический метод	7	Закрепление отсутствует
203	406283,18	1269293,91	404164,07	1267437,19	Картометрический метод	7	Закрепление отсутствует
204	406286,80	1269297,82	404219,30	1267422,70	Картометрический метод	7	Закрепление отсутствует
205	406289,55	1269297,38	404245,29	1267504,28	Картометрический метод	7	Закрепление отсутствует
206	406293,60	1269296,78	404278,38	1267605,65	Картометрический метод	7	Закрепление отсутствует
207	406312,47	1269320,32	404247,83	1267623,76	Картометрический метод	7	Закрепление отсутствует
208	406314,62	1269322,46	404240,57	1267624,38	Картометрический метод	7	Закрепление отсутствует
209	406301,66	1269334,42	404224,99	1267633,38	Картометрический метод	7	Закрепление отсутствует
210	406290,64	1269344,60	404224,08	1267637,83	Картометрический метод	7	Закрепление отсутствует
211	406286,81	1269340,17	404135,94	1267689,11	Картометрический метод	7	Закрепление отсутствует
212	406275,42	1269326,70	404105,18	1267707,19	Картометрический метод	7	Закрепление отсутствует
200	406247,36	1269255,88	404076,02	1267724,70	Картометрический метод	7	Закрепление отсутствует
213	403479,59	1269327,80	403890,17	1267874,73	Картометрический метод	7	Закрепление отсутствует
214	403467,26	1269390,93	403867,51	1267758,28	Картометрический метод	7	Закрепление отсутствует
215	403407,29	1269377,51	403896,97	1267753,06	Картометрический метод	7	Закрепление отсутствует
216	403396,84	1269357,27	403998,26	1267735,03	Картометрический метод	7	Закрепление отсутствует
217	403374,00	1269350,69	404005,51	1267772,83	Картометрический метод	7	Закрепление отсутствует
218	403378,58	1269333,16	404002,62	1267772,09	Картометрический метод	7	Закрепление отсутствует
219	403380,91	1269335,04	403993,76	1267777,29	Картометрический метод	7	Закрепление отсутствует
220	403417,04	1269305,59	403992,85	1267783,02	Картометрический метод	7	Закрепление отсутствует
221	403472,15	1269325,16	403946,01	1267824,21	Картометрический метод	7	Закрепление отсутствует
213	403479,59	1269327,80	403890,17	1267874,73	Картометрический метод	7	Закрепление отсутствует

Сведения о местоположении измененных (уточненных) границ объекта

1. Система координат МСК 47 зона 1

2. Сведения о характерных точках границ объекта

Обозначение характерных точек границ	Существующие координаты, м		Измененные (уточненные) координаты, м		Метод определения координат характерной точки	Средняя квадратическая погрешность положения	Описание обозначения точки на местности
	X	Y	X	Y			
222	406250,29	1269329,23	403504,10	1268326,05	Картометрический метод	7	Закрепление отсутствует
223	406260,01	1269340,67	403485,36	1268304,35	Картометрический метод	7	Закрепление отсутствует
224	406237,89	1269360,72	403481,12	1268297,54	Картометрический метод	7	Закрепление отсутствует
225	406227,98	1269349,43	403555,30	1268229,29	Картометрический метод	7	Закрепление отсутствует
226	-	-	403575,86	1268261,42	Картометрический метод	7	Закрепление отсутствует
227	-	-	403572,58	1268264,27	Картометрический метод	7	Закрепление отсутствует
228	-	-	403574,72	1268268,22	Картометрический метод	7	Закрепление отсутствует
229	-	-	403574,53	1268268,34	Картометрический метод	7	Закрепление отсутствует
230	-	-	403577,68	1268274,04	Картометрический метод	7	Закрепление отсутствует
231	-	-	403572,23	1268277,17	Картометрический метод	7	Закрепление отсутствует
232	-	-	403571,20	1268276,62	Картометрический метод	7	Закрепление отсутствует
222	406250,29	1269329,23	403504,10	1268326,05	Картометрический метод	7	Закрепление отсутствует
233	404170,53	1269415,73	403864,01	1268478,41	Картометрический метод	7	Закрепление отсутствует
234	404246,73	1269512,58	403863,70	1268477,52	Картометрический метод	7	Закрепление отсутствует
235	404188,91	1269575,17	403861,89	1268478,32	Картометрический метод	7	Закрепление отсутствует
236	404177,93	1269612,89	403832,75	1268392,92	Картометрический метод	7	Закрепление отсутствует
237	404126,48	1269601,53	403812,48	1268328,54	Картометрический метод	7	Закрепление отсутствует
238	404056,59	1269516,19	403833,15	1268321,07	Картометрический метод	7	Закрепление отсутствует
239	-	-	403850,82	1268367,15	Картометрический метод	7	Закрепление отсутствует
240	-	-	403865,14	1268363,16	Картометрический метод	7	Закрепление отсутствует
241	-	-	403870,19	1268360,98	Картометрический метод	7	Закрепление отсутствует
242	-	-	403874,50	1268359,21	Картометрический метод	7	Закрепление отсутствует
243	-	-	403891,31	1268408,58	Картометрический метод	7	Закрепление отсутствует
244	-	-	403903,55	1268454,61	Картометрический метод	7	Закрепление отсутствует
245	-	-	403891,11	1268463,15	Картометрический метод	7	Закрепление отсутствует
246	-	-	403889,32	1268470,98	Картометрический метод	7	Закрепление отсутствует

Сведения о местоположении измененных (уточненных) границ объекта

1. Система координат МСК 47 зона 1

2. Сведения о характерных точках границ объекта

Обозначение характерных точек границ	Существующие координаты, м		Измененные (уточненные) координаты, м		Метод определения координат характерной точки	Средняя квадратическая погрешность положения	Описание обозначения точки на местности
	X	Y	X	Y			
233	404170,53	1269415,73	403864,01	1268478,41	Картометрический метод	7	Закрепление отсутствует
247	406402,52	1269450,90	403609,76	1268545,02	Картометрический метод	7	Закрепление отсутствует
248	406396,48	1269455,65	403609,76	1268534,02	Картометрический метод	7	Закрепление отсутствует
249	406394,86	1269453,81	403610,58	1268467,52	Картометрический метод	7	Закрепление отсутствует
250	406389,14	1269458,42	403595,29	1268467,51	Картометрический метод	7	Закрепление отсутствует
251	406371,18	1269437,67	403595,17	1268435,90	Картометрический метод	7	Закрепление отсутствует
252	406373,49	1269435,78	403595,07	1268410,42	Картометрический метод	7	Закрепление отсутствует
253	406382,72	1269428,07	403595,01	1268395,22	Картометрический метод	7	Закрепление отсутствует
254	406383,74	1269427,22	403626,40	1268374,90	Картометрический метод	7	Закрепление отсутствует
255	406391,62	1269437,02	403644,38	1268375,09	Картометрический метод	7	Закрепление отсутствует
256	406395,64	1269442,04	403645,99	1268412,80	Картометрический метод	7	Закрепление отсутствует
257	406401,02	1269448,71	403652,58	1268412,33	Картометрический метод	7	Закрепление отсутствует
258	-	-	403671,20	1268410,99	Картометрический метод	7	Закрепление отсутствует
259	-	-	403685,56	1268409,75	Картометрический метод	7	Закрепление отсутствует
260	-	-	403685,71	1268423,80	Картометрический метод	7	Закрепление отсутствует
261	-	-	403710,34	1268422,28	Картометрический метод	7	Закрепление отсутствует
262	-	-	403711,06	1268442,34	Картометрический метод	7	Закрепление отсутствует
263	-	-	403710,07	1268442,43	Картометрический метод	7	Закрепление отсутствует
264	-	-	403710,52	1268450,23	Картометрический метод	7	Закрепление отсутствует
265	-	-	403710,66	1268452,33	Картометрический метод	7	Закрепление отсутствует
266	-	-	403715,80	1268536,42	Картометрический метод	7	Закрепление отсутствует
267	-	-	403661,35	1268541,75	Картометрический метод	7	Закрепление отсутствует
247	406402,52	1269450,90	403609,76	1268545,02	Картометрический метод	7	Закрепление отсутствует
268	404048,41	1269926,43	403123,16	1268574,31	Картометрический метод	7	Закрепление отсутствует
269	404014,43	1270105,84	403105,30	1268561,69	Картометрический метод	7	Закрепление отсутствует

Сведения о местоположении измененных (уточненных) границ объекта

1. Система координат МСК 47 зона 1

2. Сведения о характерных точках границ объекта

Обозначение характерных точек границ	Существующие координаты, м		Измененные (уточненные) координаты, м		Метод определения координат характерной точки	Средняя квадратическая погрешность положения	Описание обозначения точки на местности
	X	Y	X	Y			
270	403983,44	1270200,44	403099,17	1268557,36	Картометрический метод	7	Закрепление отсутствует
271	403968,03	1270198,67	403048,63	1268521,64	Картометрический метод	7	Закрепление отсутствует
272	403928,23	1270188,28	403033,69	1268511,09	Картометрический метод	7	Закрепление отсутствует
273	403930,38	1270126,96	403050,95	1268485,87	Картометрический метод	7	Закрепление отсутствует
274	403942,22	1270073,88	403060,01	1268475,20	Картометрический метод	7	Закрепление отсутствует
275	403949,50	1270054,18	403074,14	1268484,96	Картометрический метод	7	Закрепление отсутствует
276	403964,45	1270012,56	403135,00	1268527,00	Картометрический метод	7	Закрепление отсутствует
277	404029,71	1269923,63	403157,31	1268542,41	Картометрический метод	7	Закрепление отсутствует
278	-	-	403136,49	1268561,13	Картометрический метод	7	Закрепление отсутствует
268	404048,41	1269926,43	403123,16	1268574,31	Картометрический метод	7	Закрепление отсутствует
279	404615,18	1272214,47	403735,25	1268584,84	Картометрический метод	7	Закрепление отсутствует
280	404640,87	1272220,81	403729,03	1268492,65	Картометрический метод	7	Закрепление отсутствует
281	404688,83	1272232,66	403783,18	1268489,21	Картометрический метод	7	Закрепление отсутствует
282	404688,27	1272234,91	403792,68	1268577,53	Картометрический метод	7	Закрепление отсутствует
283	404686,12	1272240,72	403781,67	1268579,27	Картометрический метод	7	Закрепление отсутствует
279	404615,18	1272214,47	403735,25	1268584,84	Картометрический метод	7	Закрепление отсутствует
284	404555,18	1272406,16	405779,07	1268611,18	Картометрический метод	7	Закрепление отсутствует
285	404575,81	1272412,01	405746,66	1268584,70	Картометрический метод	7	Закрепление отсутствует
286	404603,10	1272420,82	405745,16	1268583,97	Картометрический метод	7	Закрепление отсутствует
287	404598,81	1272435,10	405770,22	1268556,55	Картометрический метод	7	Закрепление отсутствует
288	404618,02	1272440,75	405759,44	1268546,49	Картометрический метод	7	Закрепление отсутствует
289	404610,59	1272467,30	405813,03	1268487,89	Картометрический метод	7	Закрепление отсутствует
290	404603,29	1272465,32	405857,78	1268530,37	Картометрический метод	7	Закрепление отсутствует
291	404591,50	1272507,78	405864,83	1268536,95	Картометрический метод	7	Закрепление отсутствует
292	404571,57	1272503,73	405854,99	1268547,55	Картометрический метод	7	Закрепление отсутствует

Сведения о местоположении измененных (уточненных) границ объекта

1. Система координат МСК 47 зона 1

2. Сведения о характерных точках границ объекта

Обозначение характерных точек границ	Существующие координаты, м		Измененные (уточненные) координаты, м		Метод определения координат характерной точки	Средняя квадратическая погрешность положения	Описание обозначения точки на местности
	X	Y	X	Y			
316	404478,98	1273254,99	405871,87	1268956,30	Картометрический метод	7	Закрепление отсутствует
317	404470,68	1273263,05	405844,16	1268925,70	Картометрический метод	7	Закрепление отсутствует
318	404433,24	1273307,40	405880,60	1268893,40	Картометрический метод	7	Закрепление отсутствует
319	404431,03	1273343,56	405908,05	1268923,58	Картометрический метод	7	Закрепление отсутствует
316	404478,98	1273254,99	405871,87	1268956,30	Картометрический метод	7	Закрепление отсутствует
320	-	-	405880,68	1269005,36	Картометрический метод	7	Закрепление отсутствует
321	-	-	405836,11	1268976,32	Картометрический метод	7	Закрепление отсутствует
322	-	-	405835,52	1268955,74	Картометрический метод	7	Закрепление отсутствует
323	-	-	405844,88	1268955,47	Картометрический метод	7	Закрепление отсутствует
324	-	-	405885,40	1269000,03	Картометрический метод	7	Закрепление отсутствует
320	-	-	405880,68	1269005,36	Картометрический метод	7	Закрепление отсутствует
325	-	-	406373,60	1269071,66	Картометрический метод	7	Закрепление отсутствует
326	-	-	406372,50	1269068,09	Картометрический метод	7	Закрепление отсутствует
327	-	-	406368,84	1269061,30	Картометрический метод	7	Закрепление отсутствует
328	-	-	406378,36	1269041,88	Картометрический метод	7	Закрепление отсутствует
329	-	-	406441,51	1268955,66	Картометрический метод	7	Закрепление отсутствует
330	-	-	406466,84	1268917,89	Картометрический метод	7	Закрепление отсутствует
331	-	-	406501,63	1268909,51	Картометрический метод	7	Закрепление отсутствует
332	-	-	406506,33	1268960,65	Картометрический метод	7	Закрепление отсутствует
333	-	-	406537,30	1269010,28	Картометрический метод	7	Закрепление отсутствует
334	-	-	406573,73	1269068,04	Картометрический метод	7	Закрепление отсутствует
335	-	-	406557,07	1269068,39	Картометрический метод	7	Закрепление отсутствует
336	-	-	406378,89	1269071,57	Картометрический метод	7	Закрепление отсутствует
325	-	-	406373,60	1269071,66	Картометрический метод	7	Закрепление отсутствует
337	-	-	403204,50	1269118,90	Картометрический метод	7	Закрепление отсутствует

Сведения о местоположении измененных (уточненных) границ объекта

1. Система координат МСК 47 зона 1

2. Сведения о характерных точках границ объекта

Обозначение характерных точек границ	Существующие координаты, м		Измененные (уточненные) координаты, м		Метод определения координат характерной точки	Средняя квадратическая погрешность положения	Описание обозначения точки на местности
	X	Y	X	Y			
338	-	-	403062,25	1269086,06	Картометрический метод	7	Закрепление отсутствует
339	-	-	403094,50	1268947,82	Картометрический метод	7	Закрепление отсутствует
340	-	-	403117,73	1268957,95	Картометрический метод	7	Закрепление отсутствует
341	-	-	403229,33	1269006,61	Картометрический метод	7	Закрепление отсутствует
337	-	-	403204,50	1269118,90	Картометрический метод	7	Закрепление отсутствует
342	-	-	405953,26	1269138,47	Картометрический метод	7	Закрепление отсутствует
343	-	-	405922,96	1269102,82	Картометрический метод	7	Закрепление отсутствует
344	-	-	405940,54	1269087,87	Картометрический метод	7	Закрепление отсутствует
345	-	-	405960,76	1269111,65	Картометрический метод	7	Закрепление отсутствует
346	-	-	405953,47	1269117,85	Картометрический метод	7	Закрепление отсутствует
347	-	-	405963,58	1269129,70	Картометрический метод	7	Закрепление отсутствует
342	-	-	405953,26	1269138,47	Картометрический метод	7	Закрепление отсутствует
348	-	-	406005,92	1269146,25	Картометрический метод	7	Закрепление отсутствует
349	-	-	405980,55	1269116,48	Картометрический метод	7	Закрепление отсутствует
350	-	-	405977,44	1269112,15	Картометрический метод	7	Закрепление отсутствует
351	-	-	405952,32	1269077,20	Картометрический метод	7	Закрепление отсутствует
352	-	-	405932,66	1269050,28	Картометрический метод	7	Закрепление отсутствует
353	-	-	405982,55	1269009,30	Картометрический метод	7	Закрепление отсутствует
354	-	-	406005,04	1269036,82	Картометрический метод	7	Закрепление отсутствует
355	-	-	406029,03	1269065,62	Картометрический метод	7	Закрепление отсутствует
356	-	-	406059,13	1269101,03	Картометрический метод	7	Закрепление отсутствует
348	-	-	406005,92	1269146,25	Картометрический метод	7	Закрепление отсутствует
357	-	-	406400,15	1269316,80	Картометрический метод	7	Закрепление отсутствует
358	-	-	406366,49	1269295,18	Картометрический метод	7	Закрепление отсутствует
359	-	-	406372,71	1269278,59	Картометрический метод	7	Закрепление отсутствует

Сведения о местоположении измененных (уточненных) границ объекта

1. Система координат МСК 47 зона 1

2. Сведения о характерных точках границ объекта

Обозначение характерных точек границ	Существующие координаты, м		Измененные (уточненные) координаты, м		Метод определения координат характерной точки	Средняя квадратическая погрешность положения	Описание обозначения точки на местности
	X	Y	X	Y			
360	-	-	406375,96	1269264,09	Картометрический метод	7	Закрепление отсутствует
361	-	-	406377,22	1269249,28	Картометрический метод	7	Закрепление отсутствует
362	-	-	406377,39	1269239,16	Картометрический метод	7	Закрепление отсутствует
363	-	-	406394,34	1269251,83	Картометрический метод	7	Закрепление отсутствует
364	-	-	406426,33	1269276,01	Картометрический метод	7	Закрепление отсутствует
357	-	-	406400,15	1269316,80	Картометрический метод	7	Закрепление отсутствует
365	-	-	404280,83	1269324,25	Картометрический метод	7	Закрепление отсутствует
366	-	-	404274,06	1269313,75	Картометрический метод	7	Закрепление отсутствует
367	-	-	404238,04	1269263,90	Картометрический метод	7	Закрепление отсутствует
368	-	-	404207,18	1269221,19	Картометрический метод	7	Закрепление отсутствует
369	-	-	404184,47	1269189,77	Картометрический метод	7	Закрепление отсутствует
370	-	-	404180,40	1269184,12	Картометрический метод	7	Закрепление отсутствует
371	-	-	404151,98	1269042,13	Картометрический метод	7	Закрепление отсутствует
372	-	-	404187,19	1269012,66	Картометрический метод	7	Закрепление отсутствует
373	-	-	404218,56	1268986,40	Картометрический метод	7	Закрепление отсутствует
374	-	-	404254,53	1268956,30	Картометрический метод	7	Закрепление отсутствует
375	-	-	404262,02	1268959,88	Картометрический метод	7	Закрепление отсутствует
376	-	-	404272,10	1268963,46	Картометрический метод	7	Закрепление отсутствует
377	-	-	404279,89	1268965,38	Картометрический метод	7	Закрепление отсутствует
378	-	-	404299,74	1268968,30	Картометрический метод	7	Закрепление отсутствует
379	-	-	404359,59	1268976,76	Картометрический метод	7	Закрепление отсутствует
380	-	-	404401,50	1269052,99	Картометрический метод	7	Закрепление отсутствует
381	-	-	404346,67	1269102,17	Картометрический метод	7	Закрепление отсутствует
382	-	-	404309,62	1269135,39	Картометрический метод	7	Закрепление отсутствует
383	-	-	404388,36	1269227,96	Картометрический метод	7	Закрепление отсутствует
365	-	-	404280,83	1269324,25	Картометрический метод	7	Закрепление отсутствует

Сведения о местоположении измененных (уточненных) границ объекта

1. Система координат МСК 47 зона 1

2. Сведения о характерных точках границ объекта

Обозначение характерных точек границ	Существующие координаты, м		Измененные (уточненные) координаты, м		Метод определения координат характерной точки	Средняя квадратическая погрешность положения	Описание обозначения точки на местности
	X	Y	X	Y			
384	-	-	406286,81	1269340,18	Картометрический метод	7	Закрепление отсутствует
385	-	-	406275,42	1269326,70	Картометрический метод	7	Закрепление отсутствует
386	-	-	406261,79	1269310,55	Картометрический метод	7	Закрепление отсутствует
387	-	-	406257,07	1269304,87	Картометрический метод	7	Закрепление отсутствует
388	-	-	406254,83	1269302,17	Картометрический метод	7	Закрепление отсутствует
389	-	-	406231,37	1269273,96	Картометрический метод	7	Закрепление отсутствует
390	-	-	406229,85	1269275,27	Картометрический метод	7	Закрепление отсутствует
391	-	-	406227,56	1269272,63	Картометрический метод	7	Закрепление отсутствует
392	-	-	406229,08	1269271,32	Картометрический метод	7	Закрепление отсутствует
393	-	-	406247,36	1269255,88	Картометрический метод	7	Закрепление отсутствует
394	-	-	406275,76	1269284,77	Картометрический метод	7	Закрепление отсутствует
395	-	-	406277,85	1269287,60	Картометрический метод	7	Закрепление отсутствует
396	-	-	406283,18	1269293,91	Картометрический метод	7	Закрепление отсутствует
397	-	-	406286,80	1269297,82	Картометрический метод	7	Закрепление отсутствует
398	-	-	406289,55	1269297,38	Картометрический метод	7	Закрепление отсутствует
399	-	-	406293,60	1269296,78	Картометрический метод	7	Закрепление отсутствует
400	-	-	406312,47	1269320,32	Картометрический метод	7	Закрепление отсутствует
384	-	-	406286,81	1269340,18	Картометрический метод	7	Закрепление отсутствует
401	-	-	406237,89	1269360,72	Картометрический метод	7	Закрепление отсутствует
402	-	-	406227,99	1269349,42	Картометрический метод	7	Закрепление отсутствует
403	-	-	406250,29	1269329,23	Картометрический метод	7	Закрепление отсутствует
404	-	-	406259,99	1269340,67	Картометрический метод	7	Закрепление отсутствует
401	-	-	406237,89	1269360,72	Картометрический метод	7	Закрепление отсутствует
405	-	-	406389,14	1269458,42	Картометрический метод	7	Закрепление отсутствует
406	-	-	406359,69	1269424,40	Картометрический метод	7	Закрепление отсутствует

Сведения о местоположении измененных (уточненных) границ объекта

1. Система координат МСК 47 зона 1

2. Сведения о характерных точках границ объекта

Обозначение характерных точек границ	Существующие координаты, м		Измененные (уточненные) координаты, м		Метод определения координат характерной точки	Средняя квадратическая погрешность положения	Описание обозначения точки на местности
	X	Y	X	Y			
407	-	-	406385,94	1269405,08	Картометрический метод	7	Закрепление отсутствует
408	-	-	406412,52	1269439,34	Картометрический метод	7	Закрепление отсутствует
409	-	-	406401,02	1269448,71	Картометрический метод	7	Закрепление отсутствует
410	-	-	406402,52	1269450,90	Картометрический метод	7	Закрепление отсутствует
411	-	-	406396,48	1269455,65	Картометрический метод	7	Закрепление отсутствует
412	-	-	406394,86	1269453,81	Картометрический метод	7	Закрепление отсутствует
405	-	-	406389,14	1269458,42	Картометрический метод	7	Закрепление отсутствует
413	-	-	404178,25	1269611,84	Картометрический метод	7	Закрепление отсутствует
414	-	-	404024,54	1269559,69	Картометрический метод	7	Закрепление отсутствует
415	-	-	404019,10	1269517,88	Картометрический метод	7	Закрепление отсутствует
416	-	-	404013,97	1269478,53	Картометрический метод	7	Закрепление отсутствует
417	-	-	404008,40	1269435,74	Картометрический метод	7	Закрепление отсутствует
418	-	-	404049,18	1269439,58	Картометрический метод	7	Закрепление отсутствует
419	-	-	404100,85	1269444,45	Картометрический метод	7	Закрепление отсутствует
420	-	-	404136,58	1269447,81	Картометрический метод	7	Закрепление отсутствует
421	-	-	404157,17	1269450,07	Картометрический метод	7	Закрепление отсутствует
422	-	-	404254,97	1269483,10	Картометрический метод	7	Закрепление отсутствует
423	-	-	404261,75	1269496,26	Картометрический метод	7	Закрепление отсутствует
424	-	-	404225,22	1269535,87	Картометрический метод	7	Закрепление отсутствует
425	-	-	404201,68	1269561,34	Картометрический метод	7	Закрепление отсутствует
426	-	-	404188,91	1269575,17	Картометрический метод	7	Закрепление отсутствует
413	-	-	404178,25	1269611,84	Картометрический метод	7	Закрепление отсутствует
427	-	-	403437,45	1269842,15	Картометрический метод	7	Закрепление отсутствует
428	-	-	403427,18	1269753,27	Картометрический метод	7	Закрепление отсутствует
429	-	-	403425,92	1269704,42	Картометрический метод	7	Закрепление отсутствует

Сведения о местоположении измененных (уточненных) границ объекта

1. Система координат МСК 47 зона 1

2. Сведения о характерных точках границ объекта

Обозначение характерных точек границ	Существующие координаты, м		Измененные (уточненные) координаты, м		Метод определения координат характерной точки	Средняя квадратическая погрешность положения	Описание обозначения точки на местности
	X	Y	X	Y			
430	-	-	403422,27	1269562,96	Картометрический метод	7	Закрепление отсутствует
431	-	-	403422,05	1269554,66	Картометрический метод	7	Закрепление отсутствует
432	-	-	403421,14	1269518,44	Картометрический метод	7	Закрепление отсутствует
433	-	-	403452,25	1269521,28	Картометрический метод	7	Закрепление отсутствует
434	-	-	403468,89	1269490,91	Картометрический метод	7	Закрепление отсутствует
435	-	-	403465,01	1269467,61	Картометрический метод	7	Закрепление отсутствует
436	-	-	403509,87	1269431,40	Картометрический метод	7	Закрепление отсутствует
437	-	-	403521,25	1269442,55	Картометрический метод	7	Закрепление отсутствует
438	-	-	403503,16	1269464,70	Картометрический метод	7	Закрепление отсутствует
439	-	-	403515,36	1269474,12	Картометрический метод	7	Закрепление отсутствует
440	-	-	403538,22	1269491,75	Картометрический метод	7	Закрепление отсутствует
441	-	-	403551,76	1269502,21	Картометрический метод	7	Закрепление отсутствует
442	-	-	403537,83	1269535,80	Картометрический метод	7	Закрепление отсутствует
443	-	-	403553,07	1269542,12	Картометрический метод	7	Закрепление отсутствует
444	-	-	403566,63	1269509,42	Картометрический метод	7	Закрепление отсутствует
445	-	-	403585,34	1269522,18	Картометрический метод	7	Закрепление отсутствует
446	-	-	403589,93	1269525,32	Картометрический метод	7	Закрепление отсутствует
447	-	-	403540,70	1269626,22	Картометрический метод	7	Закрепление отсутствует
448	-	-	403536,31	1269636,45	Картометрический метод	7	Закрепление отсутствует
449	-	-	403535,87	1269636,12	Картометрический метод	7	Закрепление отсутствует
450	-	-	403498,78	1269712,14	Картометрический метод	7	Закрепление отсутствует
451	-	-	403492,80	1269724,84	Картометрический метод	7	Закрепление отсутствует
452	-	-	403492,67	1269727,41	Картометрический метод	7	Закрепление отсутствует
453	-	-	403489,42	1269740,71	Картометрический метод	7	Закрепление отсутствует
454	-	-	403484,07	1269743,34	Картометрический метод	7	Закрепление отсутствует
427	-	-	403437,45	1269842,15	Картометрический метод	7	Закрепление отсутствует

Сведения о местоположении измененных (уточненных) границ объекта

1. Система координат МСК 47 зона 1

2. Сведения о характерных точках границ объекта

Обозначение характерных точек границ	Существующие координаты, м		Измененные (уточненные) координаты, м		Метод определения координат характерной точки	Средняя квадратическая погрешность положения	Описание обозначения точки на местности
	X	Y	X	Y			
455	-	-	403401,00	1270169,77	Картометрический метод	7	Закрепление отсутствует
456	-	-	403367,73	1270167,86	Картометрический метод	7	Закрепление отсутствует
457	-	-	403202,20	1270159,65	Картометрический метод	7	Закрепление отсутствует
458	-	-	403056,70	1270155,22	Картометрический метод	7	Закрепление отсутствует
459	-	-	403045,58	1270141,48	Картометрический метод	7	Закрепление отсутствует
460	-	-	403011,77	1270100,07	Картометрический метод	7	Закрепление отсутствует
461	-	-	402872,89	1269929,99	Картометрический метод	7	Закрепление отсутствует
462	-	-	402719,08	1269950,41	Картометрический метод	7	Закрепление отсутствует
463	-	-	402692,72	1269953,96	Картометрический метод	7	Закрепление отсутствует
464	-	-	402657,67	1269737,06	Картометрический метод	7	Закрепление отсутствует
465	-	-	402609,72	1269477,02	Картометрический метод	7	Закрепление отсутствует
466	-	-	402578,34	1269425,01	Картометрический метод	7	Закрепление отсутствует
467	-	-	402634,41	1269331,29	Картометрический метод	7	Закрепление отсутствует
468	-	-	402691,44	1269245,24	Картометрический метод	7	Закрепление отсутствует
469	-	-	402747,71	1269160,35	Картометрический метод	7	Закрепление отсутствует
470	-	-	402772,60	1269122,79	Картометрический метод	7	Закрепление отсутствует
471	-	-	402775,38	1269118,60	Картометрический метод	7	Закрепление отсутствует
472	-	-	402800,60	1269131,88	Картометрический метод	7	Закрепление отсутствует
473	-	-	402909,32	1269189,14	Картометрический метод	7	Закрепление отсутствует
474	-	-	403087,76	1269281,41	Картометрический метод	7	Закрепление отсутствует
475	-	-	403136,95	1269307,29	Картометрический метод	7	Закрепление отсутствует
476	-	-	403167,97	1269325,97	Картометрический метод	7	Закрепление отсутствует
477	-	-	403256,25	1269383,63	Картометрический метод	7	Закрепление отсутствует
478	-	-	403254,37	1269387,51	Картометрический метод	7	Закрепление отсутствует
479	-	-	403325,03	1269443,49	Картометрический метод	7	Закрепление отсутствует
480	-	-	403337,91	1269465,67	Картометрический метод	7	Закрепление отсутствует

Сведения о местоположении измененных (уточненных) границ объекта

1. Система координат МСК 47 зона 1

2. Сведения о характерных точках границ объекта

Обозначение характерных точек границ	Существующие координаты, м		Измененные (уточненные) координаты, м		Метод определения координат характерной точки	Средняя квадратическая погрешность положения	Описание обозначения точки на местности
	X	Y	X	Y			
481	-	-	403355,79	1269487,13	Картометрический метод	7	Закрепление отсутствует
482	-	-	403352,99	1269516,68	Картометрический метод	7	Закрепление отсутствует
483	-	-	403352,52	1269521,78	Картометрический метод	7	Закрепление отсутствует
484	-	-	403368,00	1269567,41	Картометрический метод	7	Закрепление отсутствует
485	-	-	403400,53	1269675,67	Картометрический метод	7	Закрепление отсутствует
486	-	-	403396,34	1269677,36	Картометрический метод	7	Закрепление отсутствует
487	-	-	403373,88	1269676,66	Картометрический метод	7	Закрепление отсутствует
488	-	-	403370,51	1269708,20	Картометрический метод	7	Закрепление отсутствует
489	-	-	403374,32	1269708,56	Картометрический метод	7	Закрепление отсутствует
490	-	-	403399,49	1269709,34	Картометрический метод	7	Закрепление отсутствует
491	-	-	403393,44	1269904,80	Картометрический метод	7	Закрепление отсутствует
492	-	-	403396,28	1269919,20	Картометрический метод	7	Закрепление отсутствует
493	-	-	403420,25	1270045,04	Картометрический метод	7	Закрепление отсутствует
494	-	-	403432,29	1270108,25	Картометрический метод	7	Закрепление отсутствует
455	-	-	403401,00	1270169,77	Картометрический метод	7	Закрепление отсутствует
495	-	-	403983,44	1270200,44	Картометрический метод	7	Закрепление отсутствует
496	-	-	403968,03	1270198,67	Картометрический метод	7	Закрепление отсутствует
497	-	-	403928,23	1270188,28	Картометрический метод	7	Закрепление отсутствует
498	-	-	403930,38	1270126,96	Картометрический метод	7	Закрепление отсутствует
499	-	-	403942,22	1270073,88	Картометрический метод	7	Закрепление отсутствует
500	-	-	403949,50	1270054,18	Картометрический метод	7	Закрепление отсутствует
501	-	-	403964,45	1270012,56	Картометрический метод	7	Закрепление отсутствует
502	-	-	404029,71	1269923,63	Картометрический метод	7	Закрепление отсутствует
503	-	-	404068,08	1269929,37	Картометрический метод	7	Закрепление отсутствует
504	-	-	404071,29	1269929,85	Картометрический метод	7	Закрепление отсутствует
505	-	-	404039,69	1270027,19	Картометрический метод	7	Закрепление отсутствует

Сведения о местоположении измененных (уточненных) границ объекта

1. Система координат МСК 47 зона 1

2. Сведения о характерных точках границ объекта

Обозначение характерных точек границ	Существующие координаты, м		Измененные (уточненные) координаты, м		Метод определения координат характерной точки	Средняя квадратическая погрешность положения	Описание обозначения точки на местности
	X	Y	X	Y			
506	-	-	404023,45	1270077,22	Картометрический метод	7	Закрепление отсутствует
507	-	-	404019,80	1270088,44	Картометрический метод	7	Закрепление отсутствует
508	-	-	404005,58	1270084,62	Картометрический метод	7	Закрепление отсутствует
509	-	-	403995,86	1270121,17	Картометрический метод	7	Закрепление отсутствует
510	-	-	404008,11	1270124,49	Картометрический метод	7	Закрепление отсутствует
495	-	-	403983,44	1270200,44	Картометрический метод	7	Закрепление отсутствует
511	-	-	404635,51	1272373,99	Картометрический метод	7	Закрепление отсутствует
512	-	-	404621,62	1272370,65	Картометрический метод	7	Закрепление отсутствует
513	-	-	404588,04	1272362,57	Картометрический метод	7	Закрепление отсутствует
514	-	-	404567,20	1272357,55	Картометрический метод	7	Закрепление отсутствует
515	-	-	404589,78	1272266,28	Картометрический метод	7	Закрепление отсутствует
516	-	-	404600,78	1272221,44	Картометрический метод	7	Закрепление отсутствует
517	-	-	404601,12	1272220,05	Картометрический метод	7	Закрепление отсутствует
518	-	-	404613,09	1272222,96	Картометрический метод	7	Закрепление отсутствует
519	-	-	404613,40	1272221,72	Картометрический метод	7	Закрепление отсутствует
520	-	-	404640,19	1272228,70	Картометрический метод	7	Закрепление отсутствует
521	-	-	404661,73	1272234,32	Картометрический метод	7	Закрепление отсутствует
522	-	-	404686,12	1272240,72	Картометрический метод	7	Закрепление отсутствует
523	-	-	404678,19	1272262,09	Картометрический метод	7	Закрепление отсутствует
524	-	-	404687,13	1272265,35	Картометрический метод	7	Закрепление отсутствует
525	-	-	404690,44	1272266,49	Картометрический метод	7	Закрепление отсутствует
526	-	-	404673,17	1272310,36	Картометрический метод	7	Закрепление отсутствует
527	-	-	404663,35	1272338,59	Картометрический метод	7	Закрепление отсутствует
528	-	-	404659,57	1272349,48	Картометрический метод	7	Закрепление отсутствует
529	-	-	404644,03	1272344,20	Картометрический метод	7	Закрепление отсутствует
530	-	-	404640,54	1272355,17	Картометрический метод	7	Закрепление отсутствует

Сведения о местоположении измененных (уточненных) границ объекта

1. Система координат МСК 47 зона 1

2. Сведения о характерных точках границ объекта

Обозначение характерных точек границ	Существующие координаты, м		Измененные (уточненные) координаты, м		Метод определения координат характерной точки	Средняя квадратическая погрешность положения	Описание обозначения точки на местности
	X	Y	X	Y			
511	-	-	404635,51	1272373,99	Картометрический метод	7	Закрепление отсутствует
531	-	-	404546,03	1272528,86	Картометрический метод	7	Закрепление отсутствует
532	-	-	404525,75	1272525,07	Картометрический метод	7	Закрепление отсутствует
533	-	-	404555,17	1272406,16	Картометрический метод	7	Закрепление отсутствует
534	-	-	404575,81	1272412,01	Картометрический метод	7	Закрепление отсутствует
535	-	-	404603,10	1272420,82	Картометрический метод	7	Закрепление отсутствует
536	-	-	404598,81	1272435,10	Картометрический метод	7	Закрепление отсутствует
537	-	-	404618,02	1272440,75	Картометрический метод	7	Закрепление отсутствует
538	-	-	404610,59	1272467,30	Картометрический метод	7	Закрепление отсутствует
539	-	-	404603,29	1272465,32	Картометрический метод	7	Закрепление отсутствует
540	-	-	404591,50	1272507,78	Картометрический метод	7	Закрепление отсутствует
541	-	-	404571,57	1272503,73	Картометрический метод	7	Закрепление отсутствует
542	-	-	404551,54	1272499,65	Картометрический метод	7	Закрепление отсутствует
531	-	-	404546,03	1272528,86	Картометрический метод	7	Закрепление отсутствует
543	-	-	404311,10	1273159,92	Картометрический метод	7	Закрепление отсутствует
544	-	-	404299,60	1273156,10	Картометрический метод	7	Закрепление отсутствует
545	-	-	404290,63	1273145,70	Картометрический метод	7	Закрепление отсутствует
546	-	-	404282,55	1273136,65	Картометрический метод	7	Закрепление отсутствует
547	-	-	404281,64	1273130,40	Картометрический метод	7	Закрепление отсутствует
548	-	-	404280,90	1273125,38	Картометрический метод	7	Закрепление отсутствует
549	-	-	404274,58	1273090,95	Картометрический метод	7	Закрепление отсутствует
550	-	-	404270,60	1273075,45	Картометрический метод	7	Закрепление отсутствует
551	-	-	404260,40	1273042,53	Картометрический метод	7	Закрепление отсутствует
552	-	-	404243,35	1272999,15	Картометрический метод	7	Закрепление отсутствует
553	-	-	404242,94	1272992,89	Картометрический метод	7	Закрепление отсутствует

Сведения о местоположении измененных (уточненных) границ объекта

1. Система координат МСК 47 зона 1

2. Сведения о характерных точках границ объекта

Обозначение характерных точек границ	Существующие координаты, м		Измененные (уточненные) координаты, м		Метод определения координат характерной точки	Средняя квадратическая погрешность положения	Описание обозначения точки на местности
	X	Y	X	Y			
554	-	-	404258,59	1272991,35	Картометрический метод	7	Закрепление отсутствует
555	-	-	404316,23	1272985,67	Картометрический метод	7	Закрепление отсутствует
556	-	-	404321,21	1272985,18	Картометрический метод	7	Закрепление отсутствует
557	-	-	404320,69	1273017,99	Картометрический метод	7	Закрепление отсутствует
558	-	-	404319,75	1273078,46	Картометрический метод	7	Закрепление отсутствует
559	-	-	404319,31	1273106,65	Картометрический метод	7	Закрепление отсутствует
560	-	-	404328,98	1273113,28	Картометрический метод	7	Закрепление отсутствует
561	-	-	404324,83	1273124,65	Картометрический метод	7	Закрепление отсутствует
562	-	-	404319,53	1273137,68	Картометрический метод	7	Закрепление отсутствует
563	-	-	404315,81	1273146,55	Картометрический метод	7	Закрепление отсутствует
564	-	-	404314,46	1273149,80	Картометрический метод	7	Закрепление отсутствует
543	-	-	404311,10	1273159,92	Картометрический метод	7	Закрепление отсутствует
565	-	-	404391,21	1273175,89	Картометрический метод	7	Закрепление отсутствует
566	-	-	404383,49	1273171,84	Картометрический метод	7	Закрепление отсутствует
567	-	-	404368,99	1273168,17	Картометрический метод	7	Закрепление отсутствует
568	-	-	404364,50	1273166,04	Картометрический метод	7	Закрепление отсутствует
569	-	-	404373,29	1273146,02	Картометрический метод	7	Закрепление отсутствует
570	-	-	404375,87	1273147,41	Картометрический метод	7	Закрепление отсутствует
571	-	-	404397,23	1273159,91	Картометрический метод	7	Закрепление отсутствует
565	-	-	404391,21	1273175,89	Картометрический метод	7	Закрепление отсутствует
572	-	-	404431,03	1273343,56	Картометрический метод	7	Закрепление отсутствует
573	-	-	404424,98	1273342,51	Картометрический метод	7	Закрепление отсутствует
574	-	-	404406,27	1273339,27	Картометрический метод	7	Закрепление отсутствует
575	-	-	404408,78	1273298,24	Картометрический метод	7	Закрепление отсутствует
576	-	-	404451,93	1273247,20	Картометрический метод	7	Закрепление отсутствует

Сведения о местоположении измененных (уточненных) границ объекта

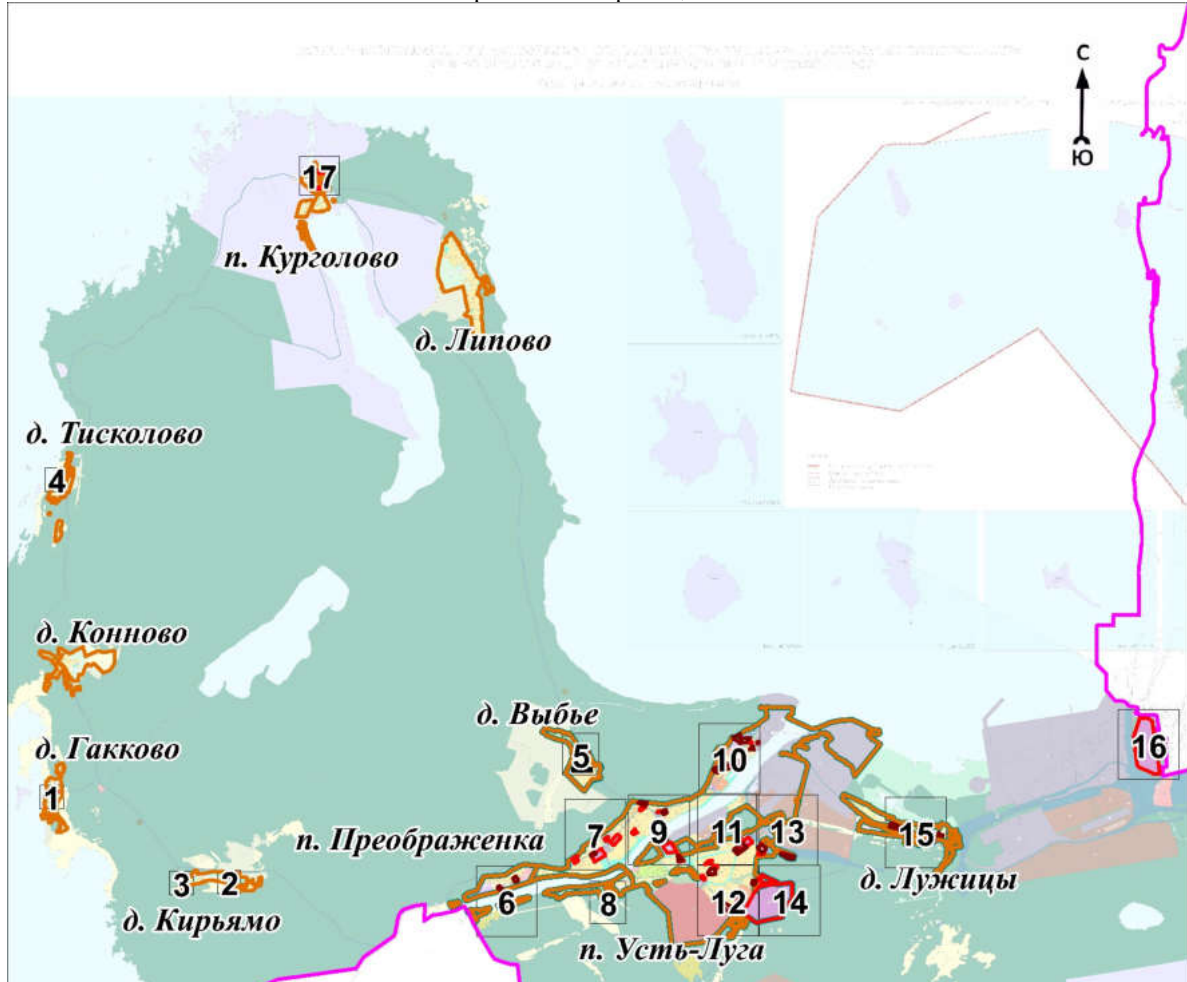
1. Система координат МСК 47 зона 1

2. Сведения о характерных точках границ объекта

Обозначение характерных точек границ	Существующие координаты, м		Измененные (уточненные) координаты, м		Метод определения координат характерной точки	Средняя квадратическая погрешность положения	Описание обозначения точки на местности
	X	Y	X	Y			
577	-	-	404457,43	1273240,63	Картометрический метод	7	Закрепление отсутствует
578	-	-	404476,96	1273256,96	Картометрический метод	7	Закрепление отсутствует
579	-	-	404470,68	1273263,05	Картометрический метод	7	Закрепление отсутствует
580	-	-	404433,24	1273307,40	Картометрический метод	7	Закрепление отсутствует
572	-	-	404431,03	1273343,56	Картометрический метод	7	Закрепление отсутствует
581	-	-	405734,02	1277924,01	Картометрический метод	7	Закрепление отсутствует
582	-	-	405716,42	1277802,03	Картометрический метод	7	Закрепление отсутствует
583	-	-	405764,50	1277738,27	Картометрический метод	7	Закрепление отсутствует
584	-	-	405786,68	1277680,25	Картометрический метод	7	Закрепление отсутствует
585	-	-	405830,49	1277569,60	Картометрический метод	7	Закрепление отсутствует
586	-	-	405842,02	1277544,92	Картометрический метод	7	Закрепление отсутствует
587	-	-	405853,79	1277513,64	Картометрический метод	7	Закрепление отсутствует
588	-	-	405856,75	1277515,00	Картометрический метод	7	Закрепление отсутствует
589	-	-	405866,60	1277496,92	Картометрический метод	7	Закрепление отсутствует
590	-	-	405884,75	1277473,76	Картометрический метод	7	Закрепление отсутствует
591	-	-	405903,28	1277460,28	Картометрический метод	7	Закрепление отсутствует
592	-	-	405916,53	1277451,30	Картометрический метод	7	Закрепление отсутствует
593	-	-	405921,70	1277448,02	Картометрический метод	7	Закрепление отсутствует
594	-	-	405974,27	1277440,82	Картометрический метод	7	Закрепление отсутствует
595	-	-	406502,51	1277368,43	Картометрический метод	7	Закрепление отсутствует
596	-	-	406519,04	1277374,23	Картометрический метод	7	Закрепление отсутствует
597	-	-	406587,89	1277398,42	Картометрический метод	7	Закрепление отсутствует
598	-	-	406915,14	1277513,36	Картометрический метод	7	Закрепление отсутствует
599	-	-	406897,22	1277678,58	Картометрический метод	7	Закрепление отсутствует
600	-	-	406836,74	1277768,29	Картометрический метод	7	Закрепление отсутствует
601	-	-	406093,40	1277876,60	Картометрический метод	7	Закрепление отсутствует

План границ объекта

Обзорная схема границ объекта



Масштаб 1:160000

Используемые условные знаки и обозначения:

	- характерная точка границы объекта
	- уточняемая (изменяемая) часть границы объекта
	- существующая часть границы объекта, сведения о которой содержатся в Едином государственном реестре недвижимости
	- граница кадастрового квартала
	- номер кадастрового квартала
	- существующие границы земельного участка, имеющиеся в Едином государственном реестре недвижимости, сведения о которых достаточны для определения их местоположения
	- обозначение земельного участка, сведения о котором содержатся в Едином государственном реестре недвижимости
	- граница муниципального образования
	- граница населённого пункта, имеющиеся в Едином государственном реестре недвижимости, сведения о которых достаточны для определения их местоположения
	- граница населённого пункта, имеющиеся в генеральном плане "Усть-Лужского сельского поселения" Кингисеппского муниципального района Ленинградской области, сведения о которых достаточны для определения их местоположения
	- наименование населённого пункта
	- область и номер выносного листа

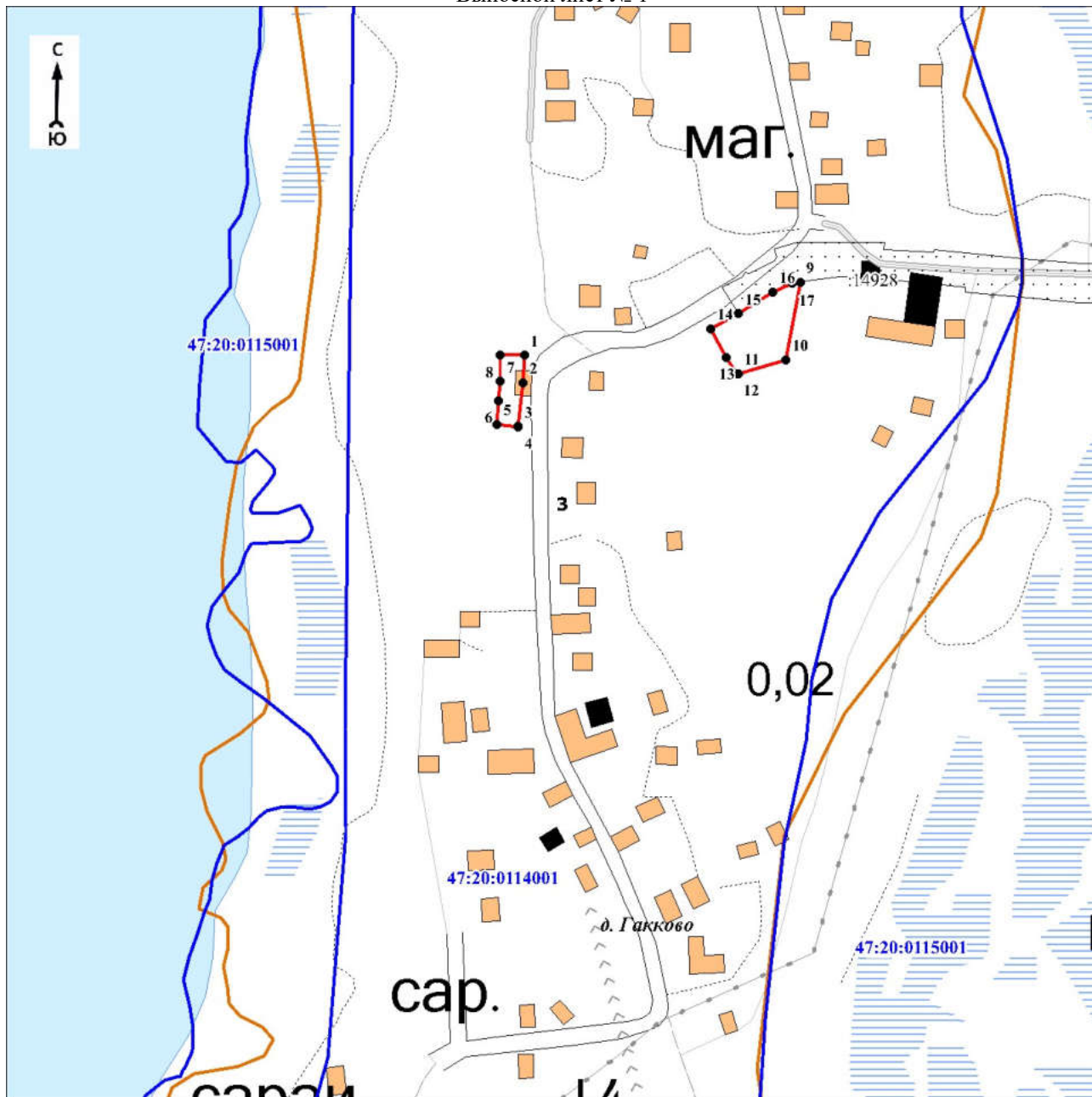
Подпись _____

Дата « ____ » _____ 20 г.

Место для оттиска печати (при наличии) лица, составившего описание местоположения границ объекта

План границ объекта

Выносной лист № 1



Используемые условные знаки и обозначения:

Условные обозначения представлены на листе 30

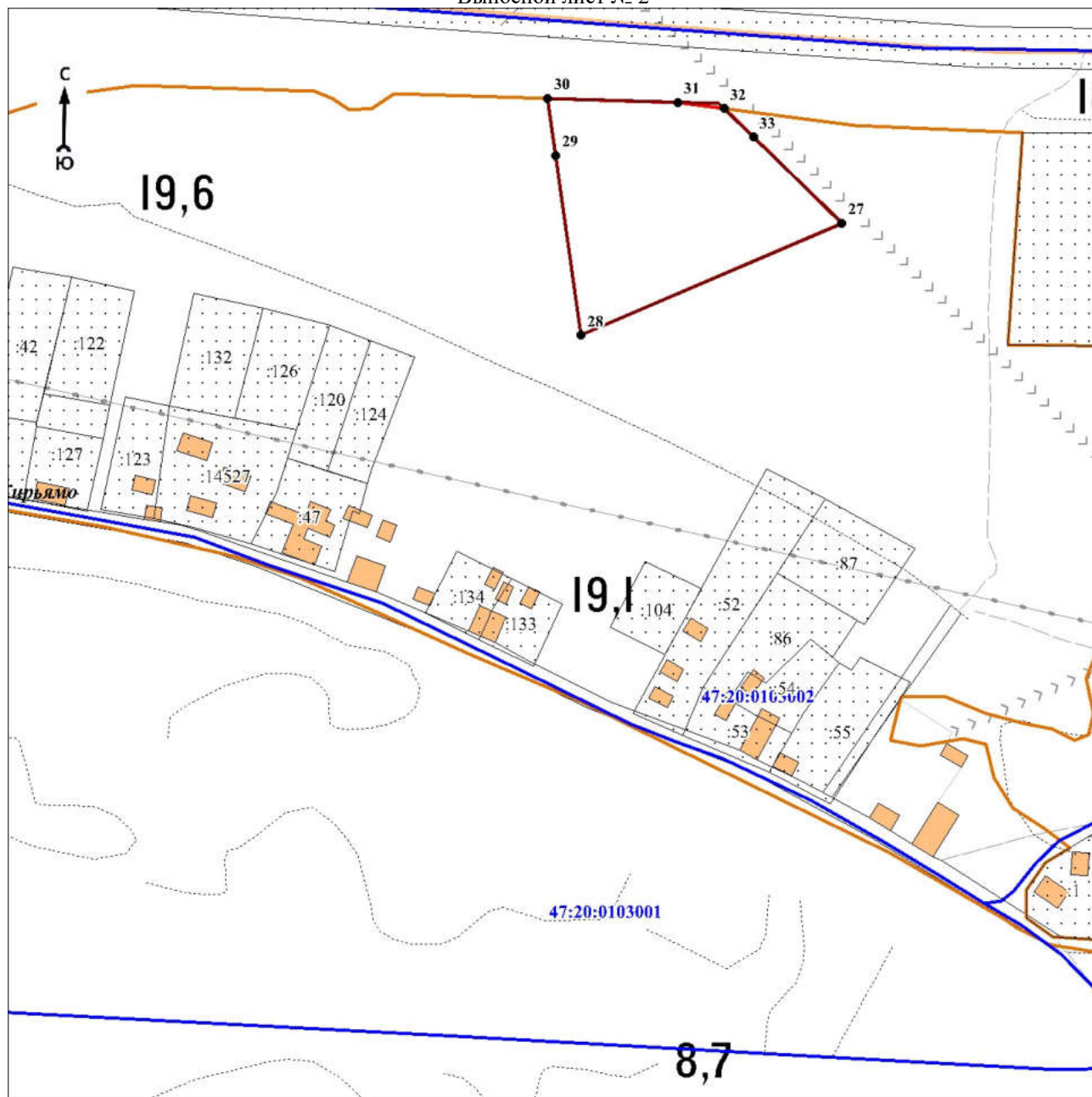
Подпись _____

Дата « ____ » _____ 20 г.

Место для оттиска печати (при наличии) лица, составившего описание местоположения границ объекта

План границ объекта

Выносной лист № 2



Масштаб 1:3000

Используемые условные знаки и обозначения:

Условные обозначения представлены на листе 30

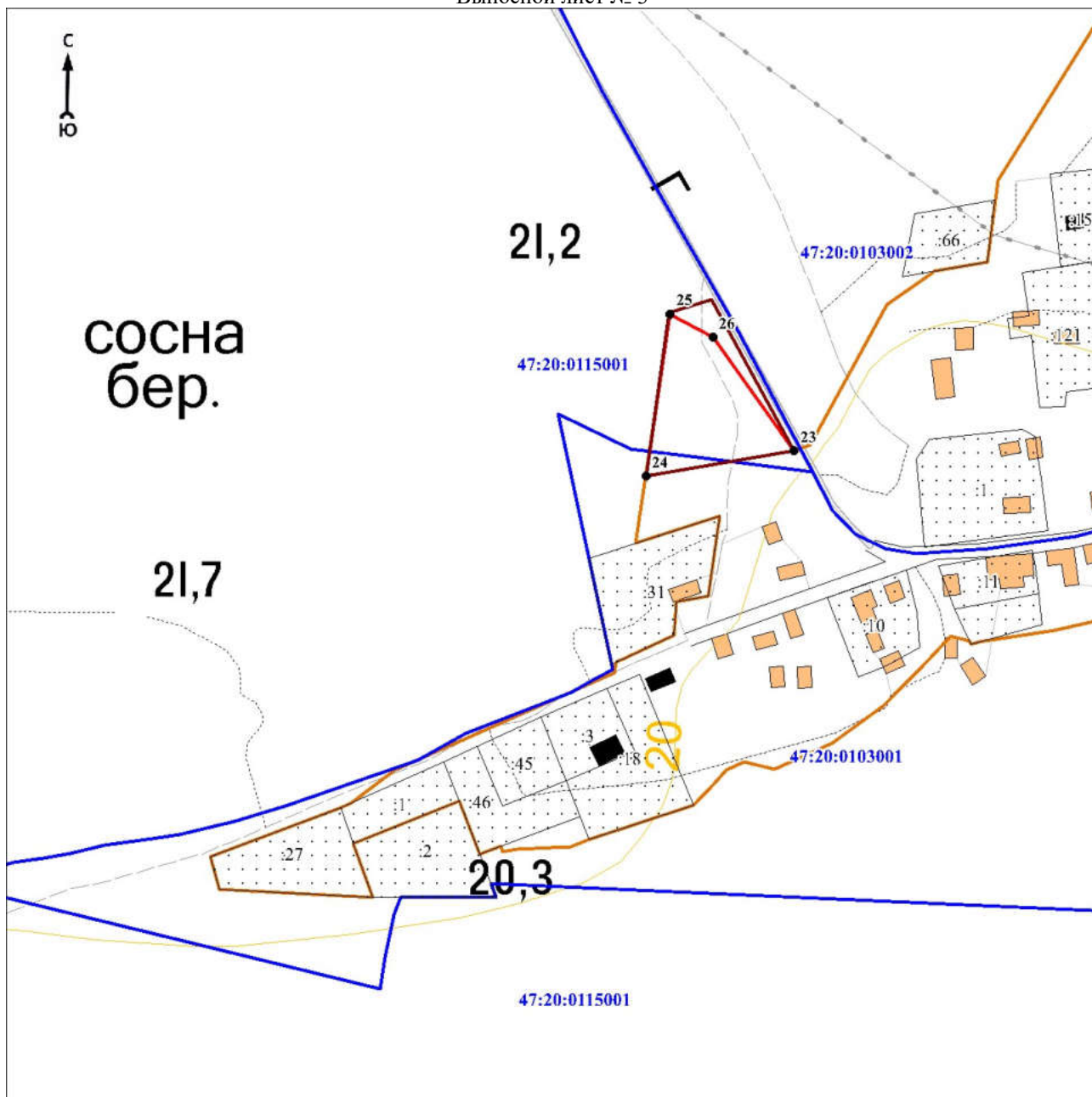
Подпись _____

Дата « ____ » _____ 20 г.

Место для оттиска печати (при наличии) лица, составившего описание местоположения границ объекта

План границ объекта

Выносной лист № 3



Масштаб 1:3000

Используемые условные знаки и обозначения:

Условные обозначения представлены на листе 30

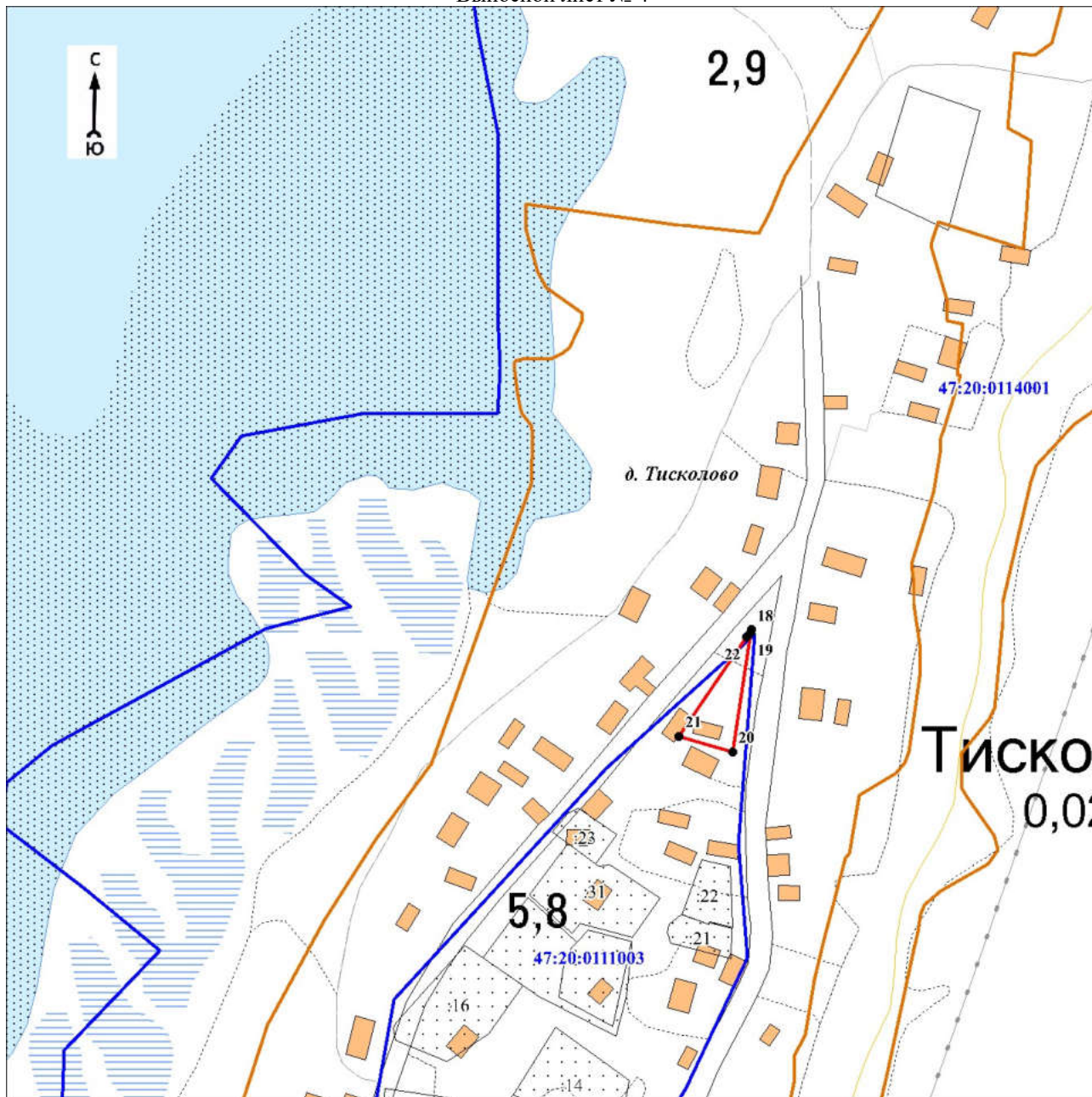
Подпись _____

Дата « ____ » _____ 20 г.

Место для оттиска печати (при наличии) лица, составившего описание местоположения границ объекта

План границ объекта

Выносной лист № 4



Масштаб 1:3000

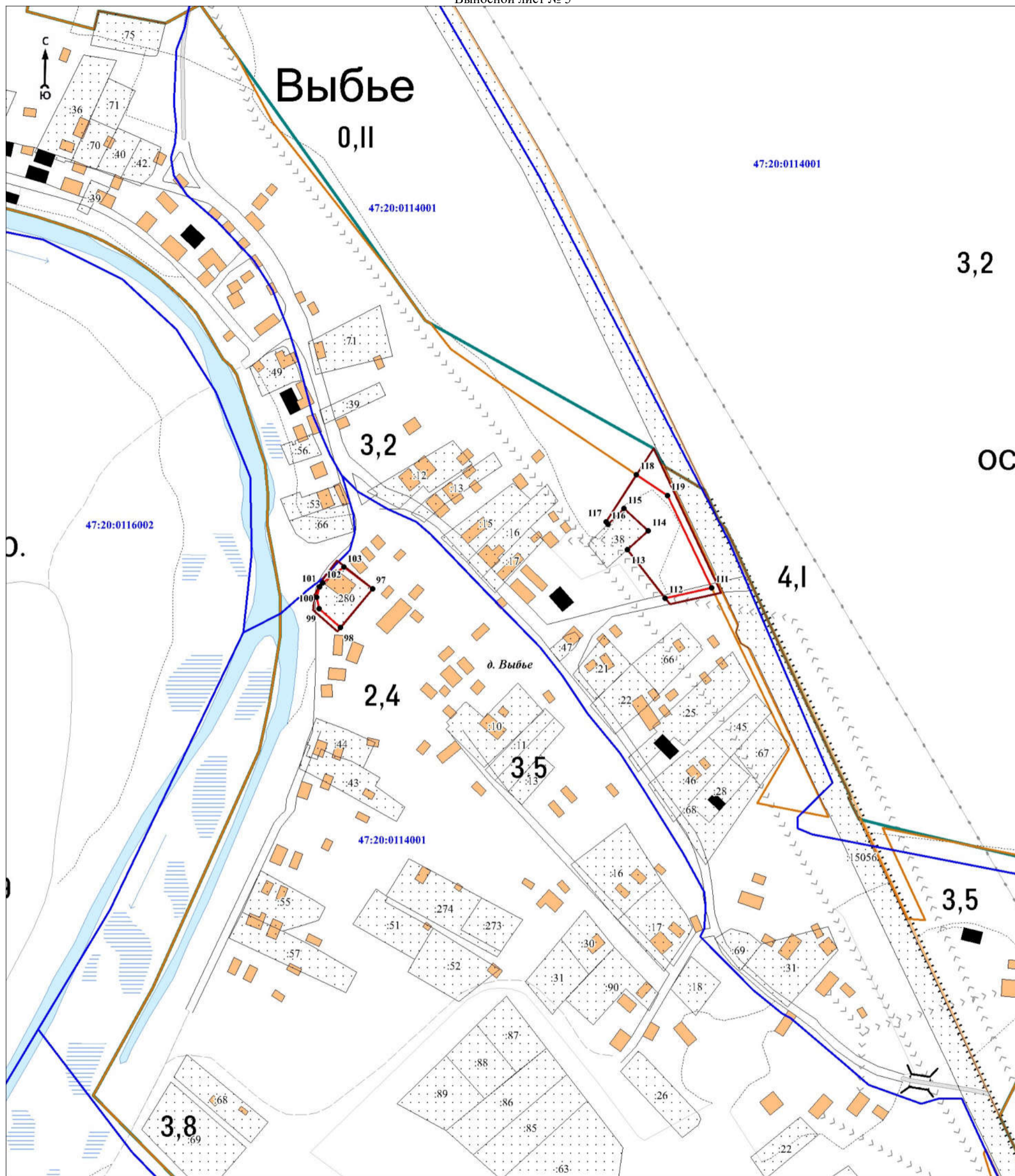
Используемые условные знаки и обозначения:

Условные обозначения представлены на листе 30

Подпись _____

Дата « ____ » _____ 20 г.

Место для оттиска печати (при наличии) лица, составившего описание местоположения границ объекта



Масштаб 1:3000

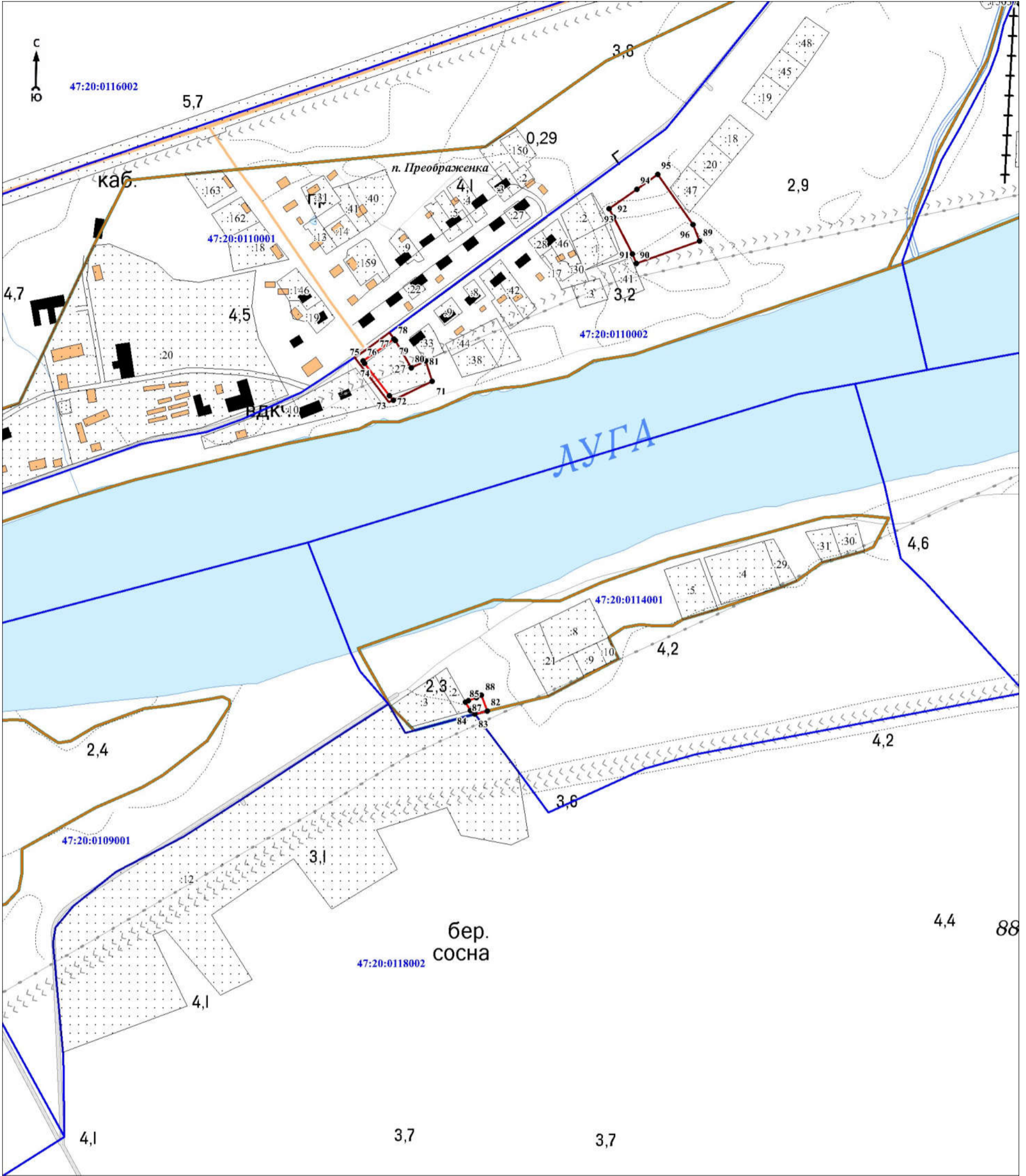
Используемые условные знаки и обозначения:

Условные обозначения представлены на листе 30

Подпись _____

Дата « » 20 г.

Место для оттиска печати (при наличии) лица, составившего описание местоположения границ объекта



Масштаб 1:5000

Используемые условные знаки и обозначения:

Условные обозначения представлены на листе 30

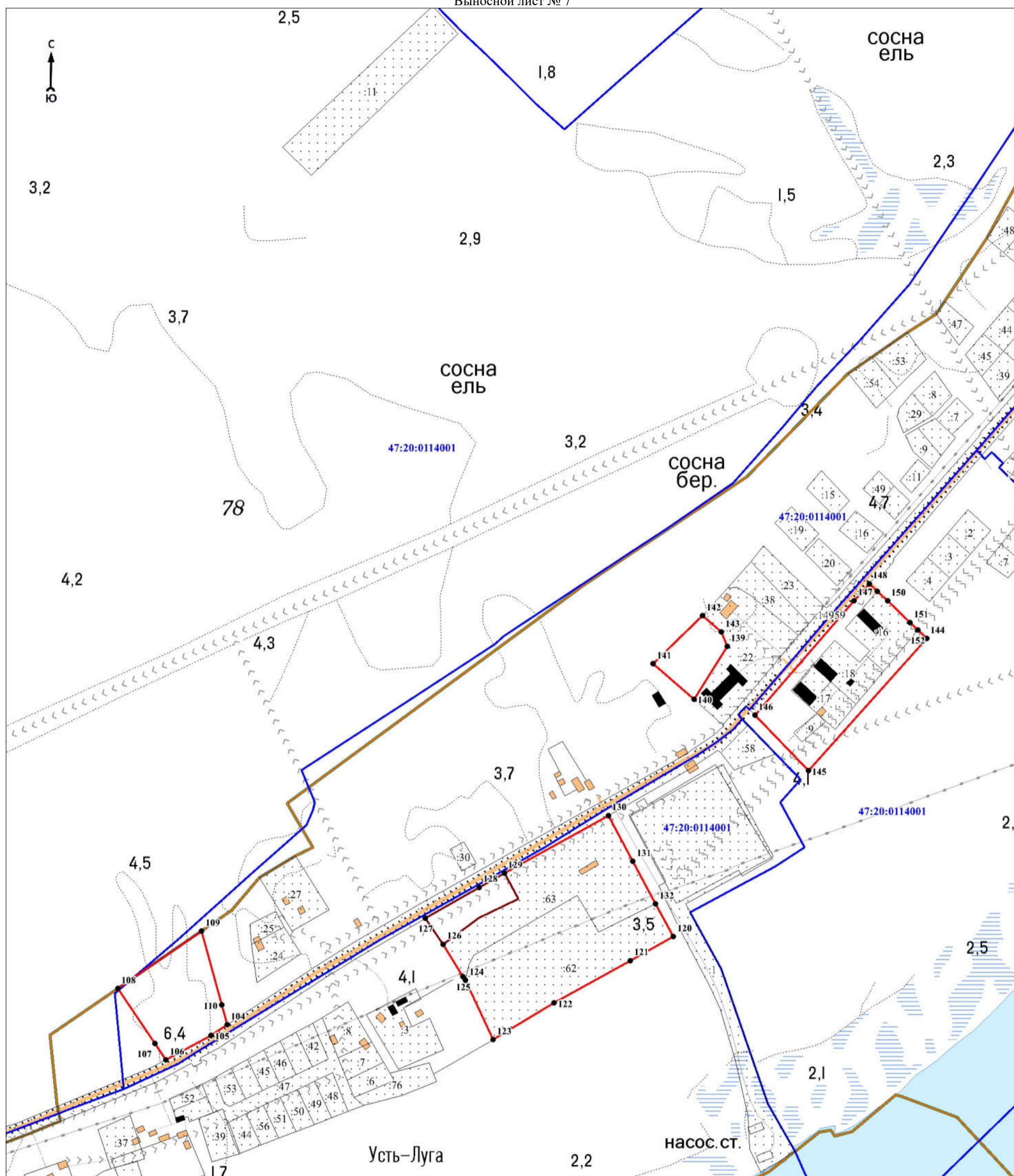
Подпись _____

Дата « » 20 г.

Место для оттиска печати (при наличии) лица, составившего описание местоположения границ объекта

План границ объекта

Выносной лист № 7



Масштаб 1:5000

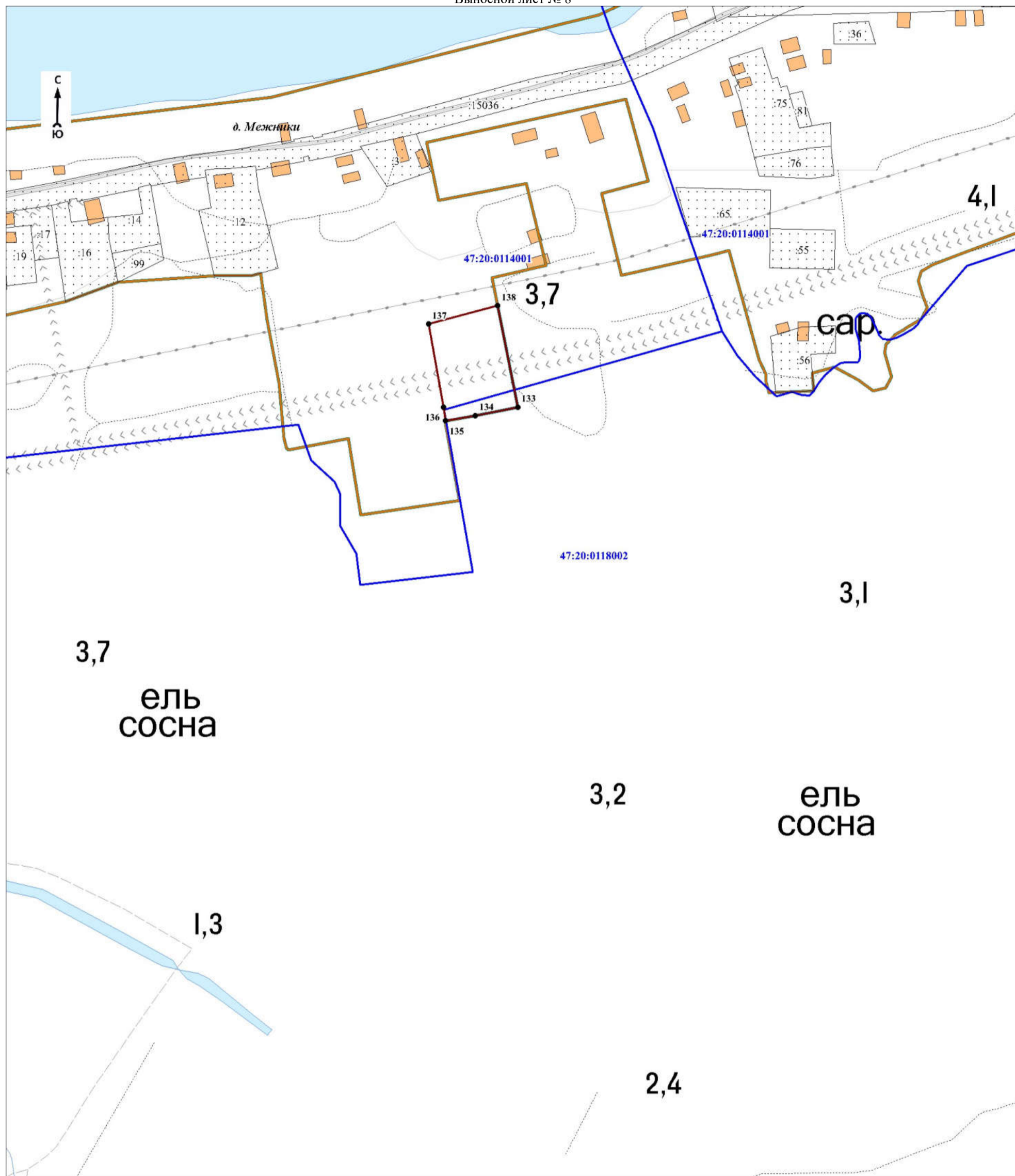
Используемые условные знаки и обозначения:

Условные обозначения представлены на листе 30

Подпись _____

Дата « » 20 г.

Место для оттиска печати (при наличии) лица, составившего описание местоположения границ объекта



Масштаб 1:3000

Используемые условные знаки и обозначения:

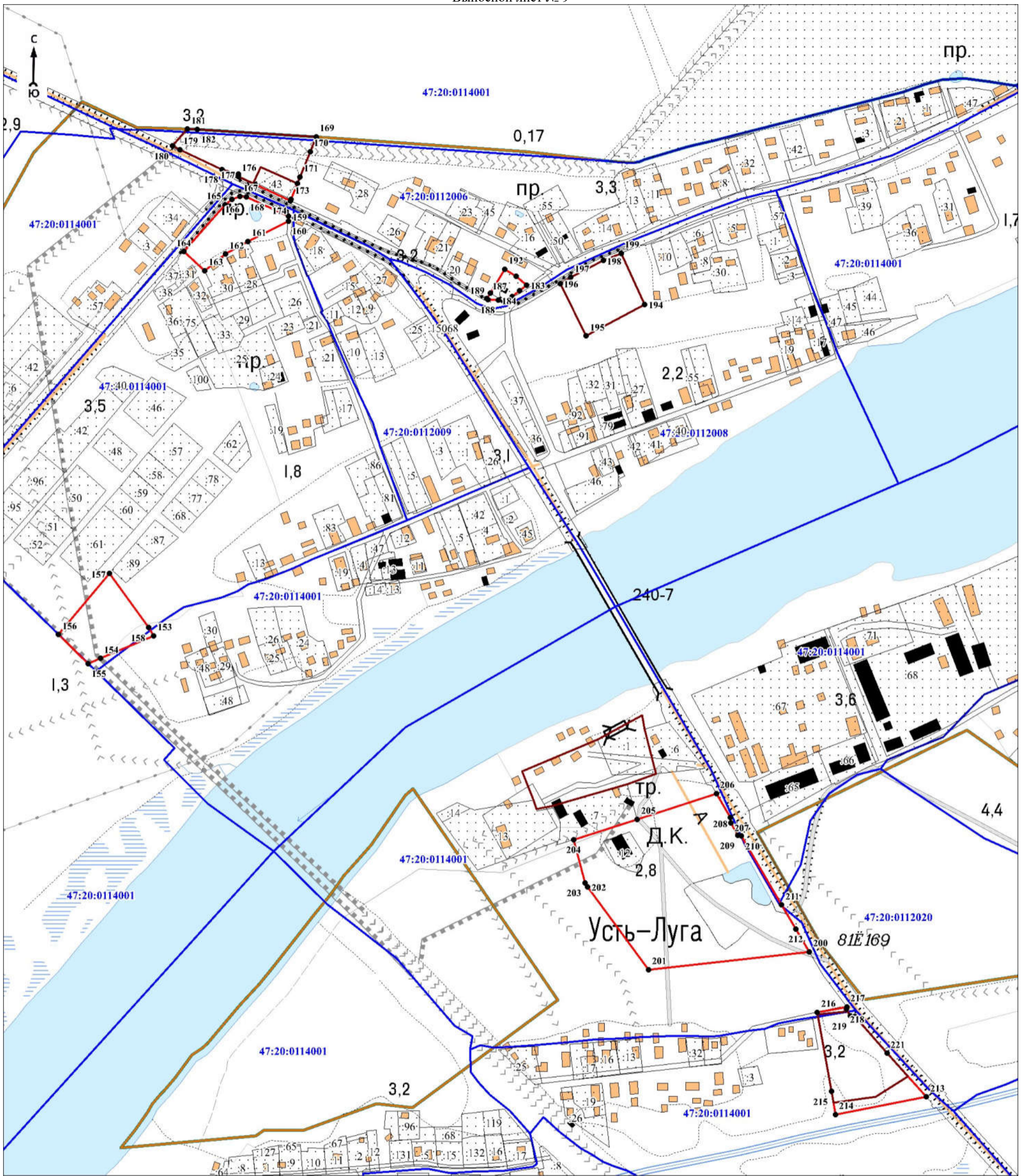
Условные обозначения представлены на листе 30

Подпись _____

Дата « ____ » _____ 20 г.

Место для оттиска печати (при наличии) лица, составившего описание местоположения границ объекта

План границ объекта
Выносной лист № 9



Масштаб 1:5000

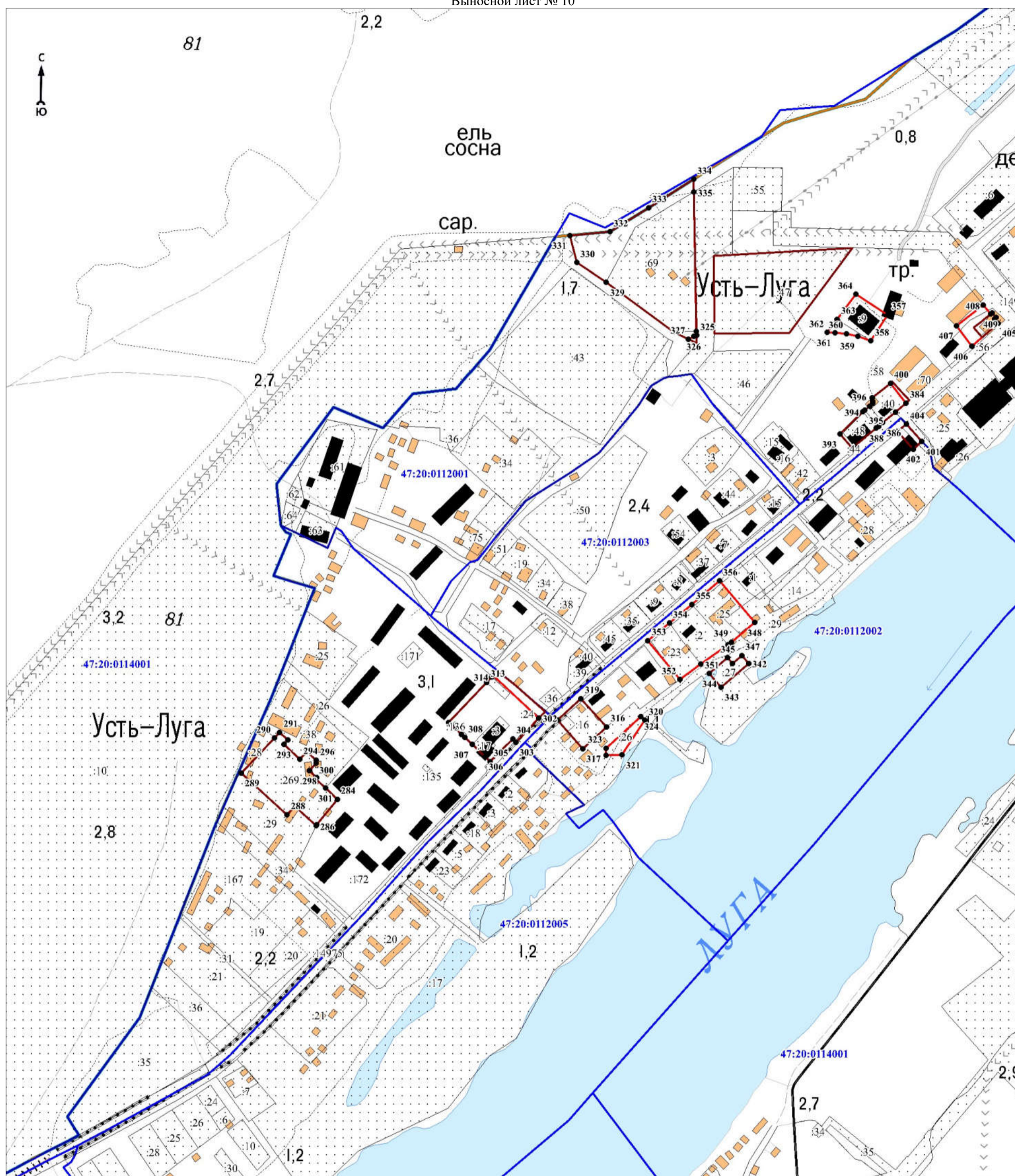
Используемые условные знаки и обозначения:

Условные обозначения представлены на листе 30

Подпись _____

Дата « » 20 г.

Место для оттиска печати (при наличии) лица, составившего описание местоположения границ объекта



Масштаб 1:5000

Используемые условные знаки и обозначения:

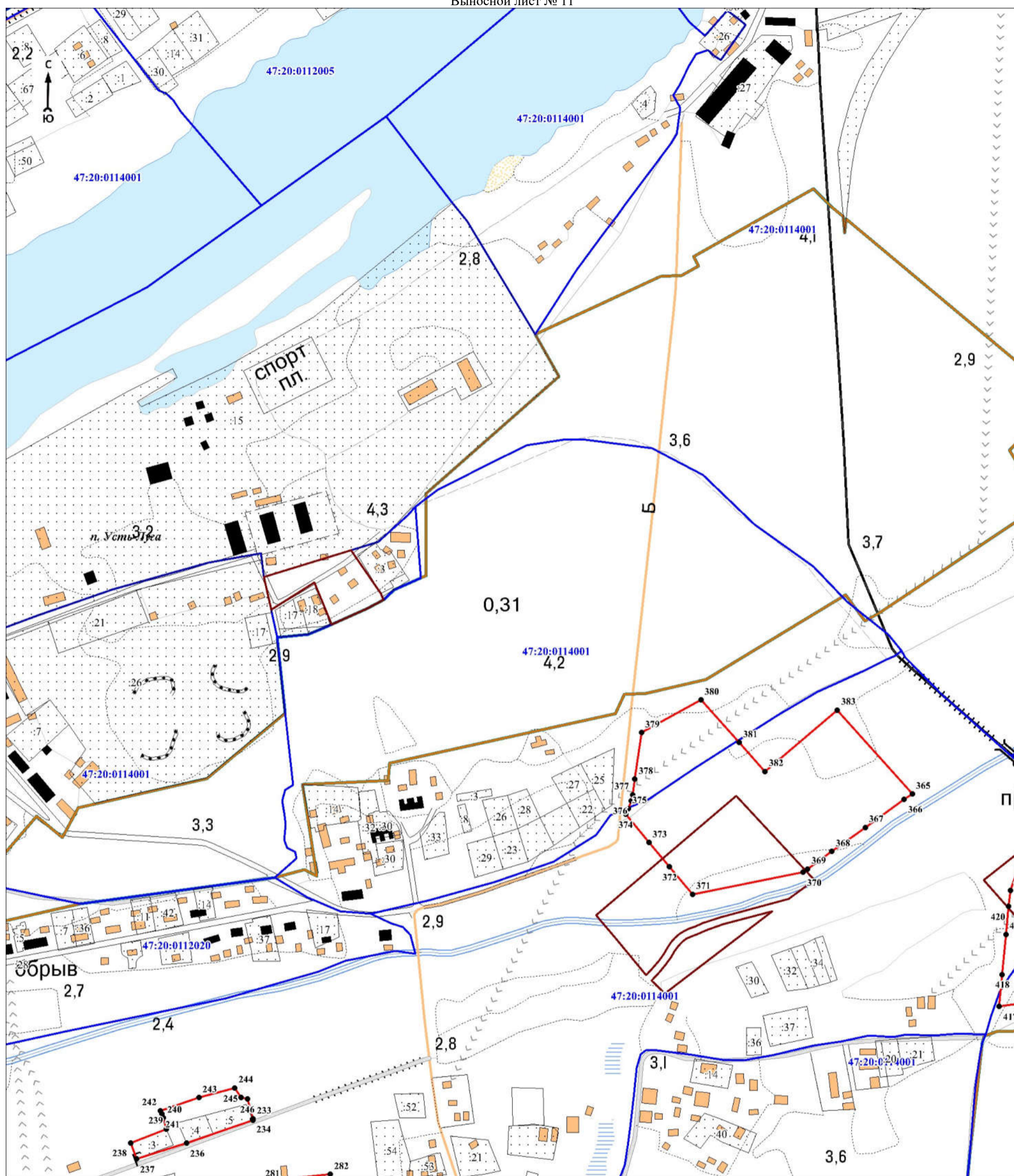
Условные обозначения представлены на листе 30

Подпись _____

Дата « » 20 г.

Место для оттиска печати (при наличии) лица, составившего описание местоположения границ объекта

План границ объекта
Выносной лист № 11



Масштаб 1:5000

Используемые условные знаки и обозначения:

Условные обозначения представлены на листе 30

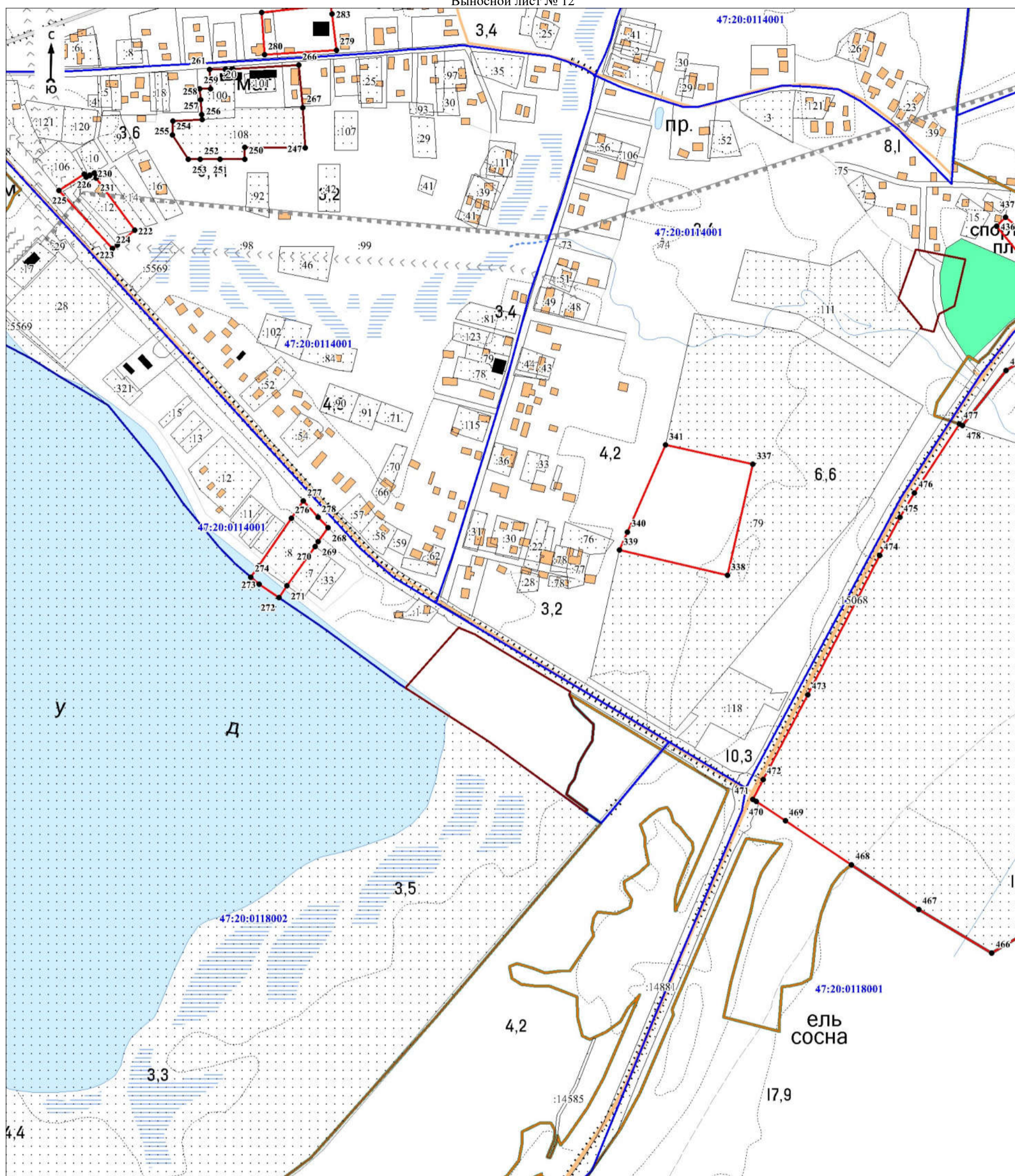
Подпись _____

Дата « » 20 г.

Место для оттиска печати (при наличии) лица, составившего описание местоположения границ объекта

План границ объекта

Выносной лист № 12



Масштаб 1:5000

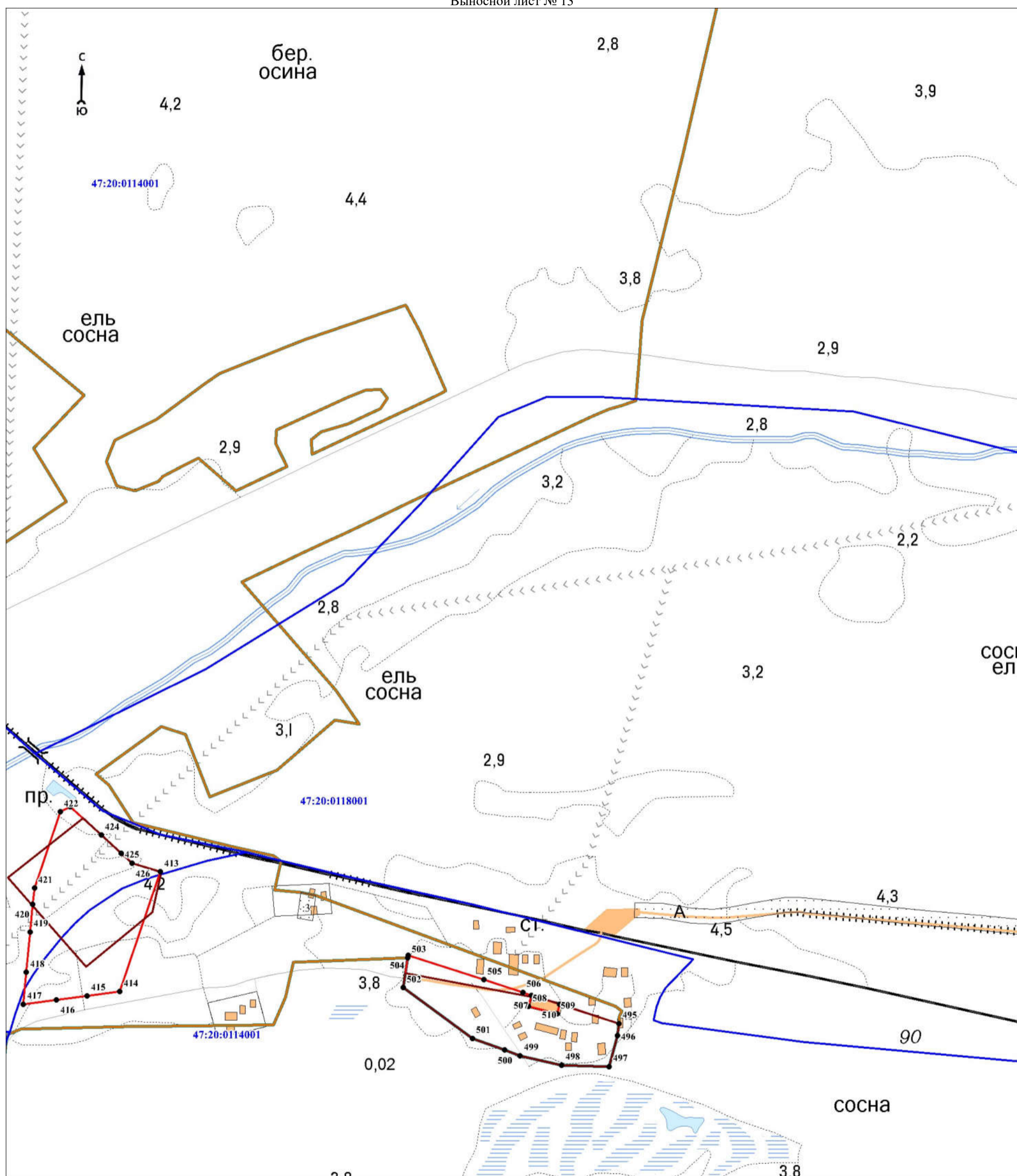
Используемые условные знаки и обозначения:

Условные обозначения представлены на листе 30

Подпись _____

Дата « » 20 г.

Место для оттиска печати (при наличии) лица, составившего описание местоположения границ объекта



Масштаб 1:5000

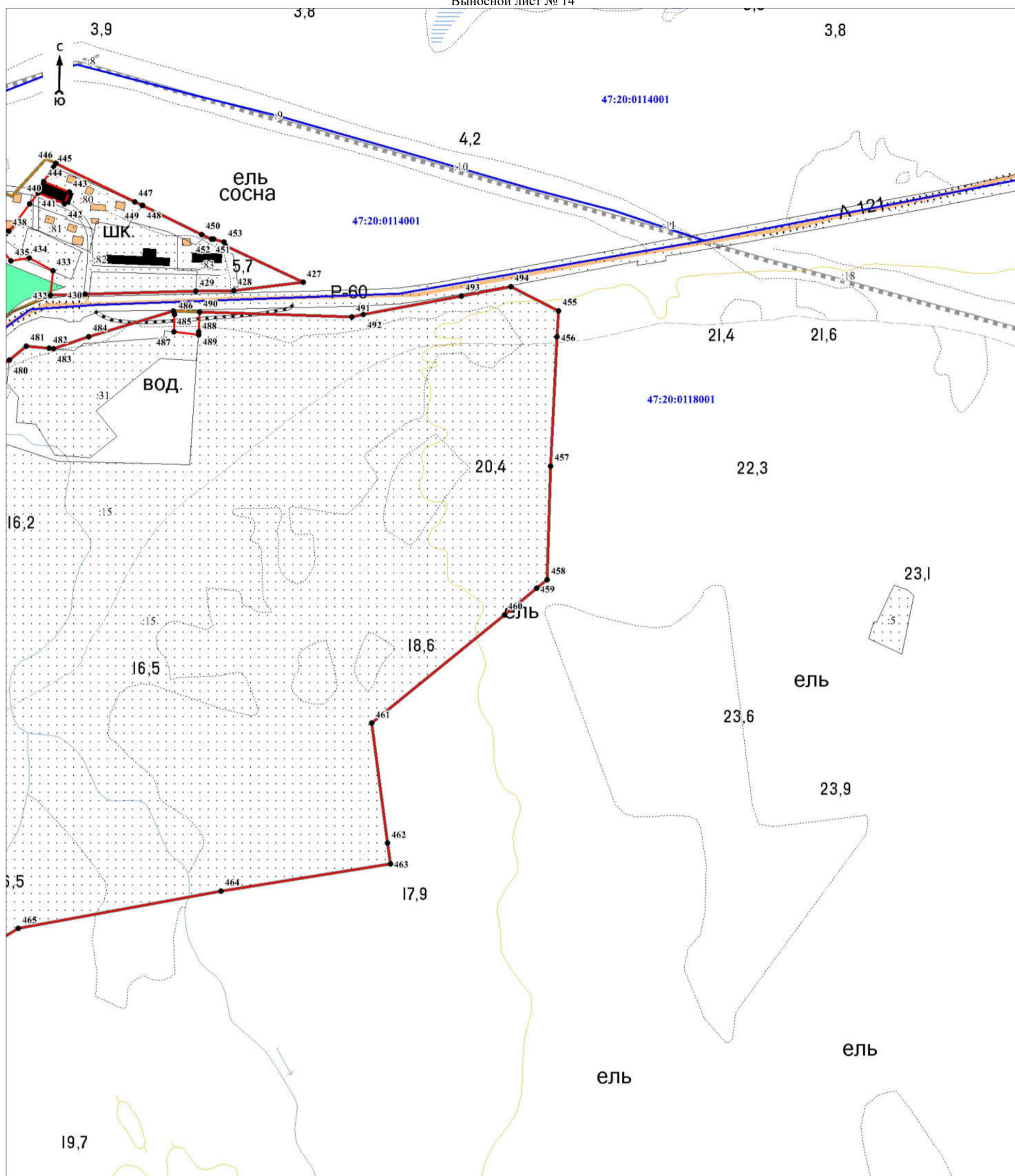
Используемые условные знаки и обозначения:

Условные обозначения представлены на листе 30

Подпись _____

Дата « » 20 г.

Место для оттиска печати (при наличии) лица, составившего описание местоположения границ объекта



Масштаб 1:5000

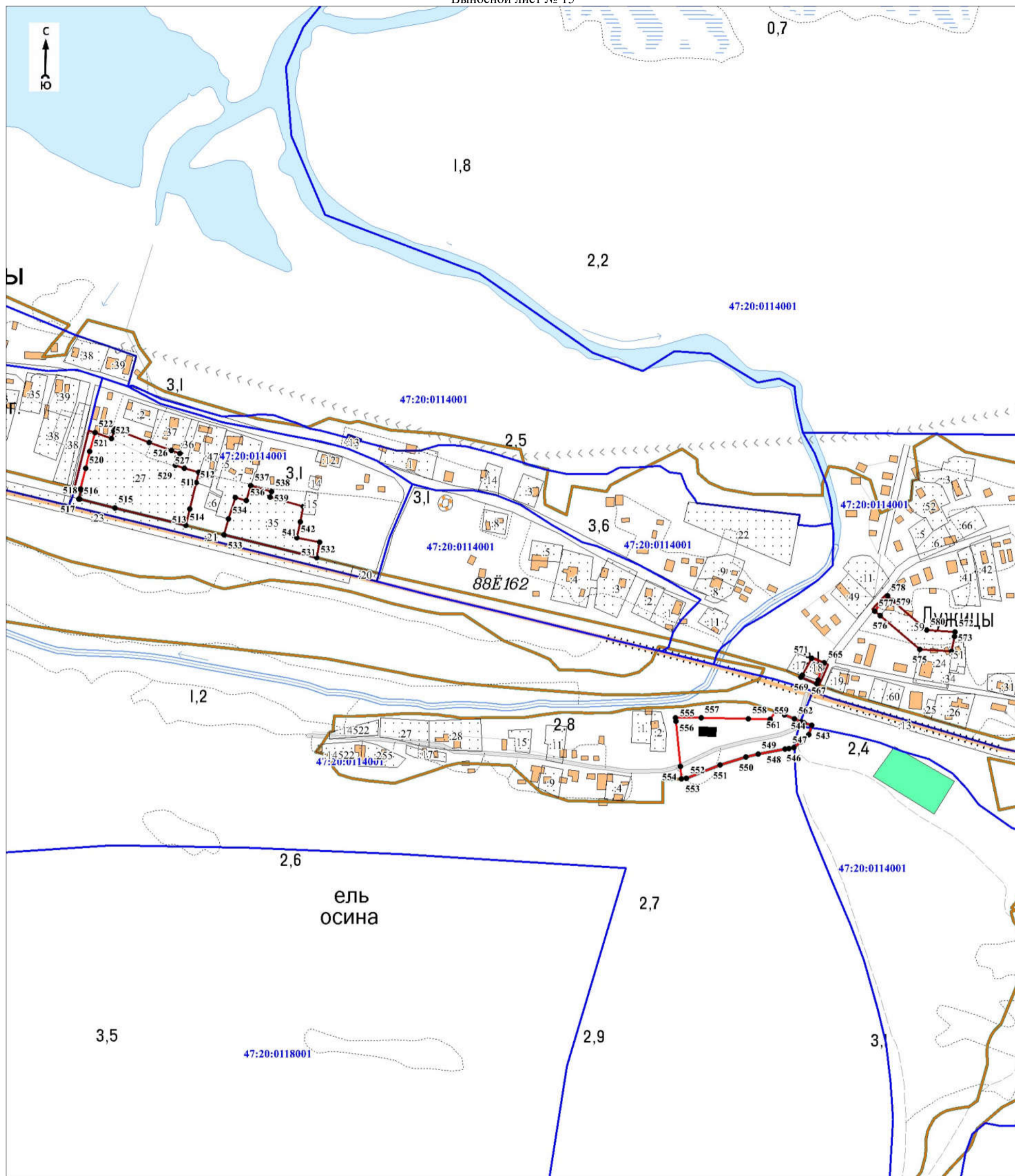
Используемые условные знаки и обозначения:

Условные обозначения представлены на листе 30

Подпись _____

Дата « ____ » _____ 20 г.

Место для оттиска печати (при наличии) лица, составившего описание местоположения границ объекта



Масштаб 1:5000

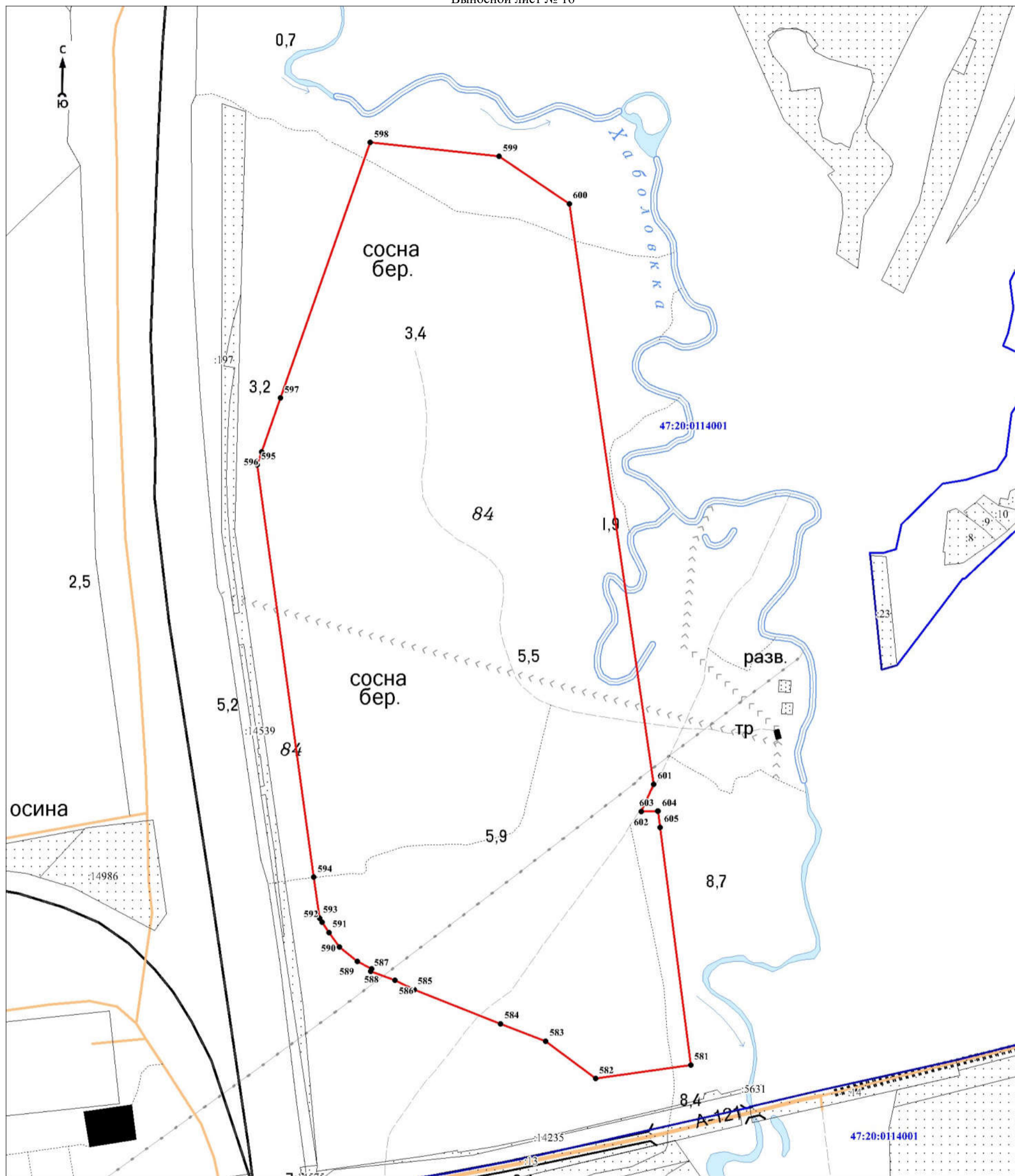
Используемые условные знаки и обозначения:

Условные обозначения представлены на листе 30

Подпись _____

Дата « ____ » _____ 20 г.

Место для оттиска печати (при наличии) лица, составившего описание местоположения границ объекта



Масштаб 1:5000

Используемые условные знаки и обозначения:

Условные обозначения представлены на листе 30

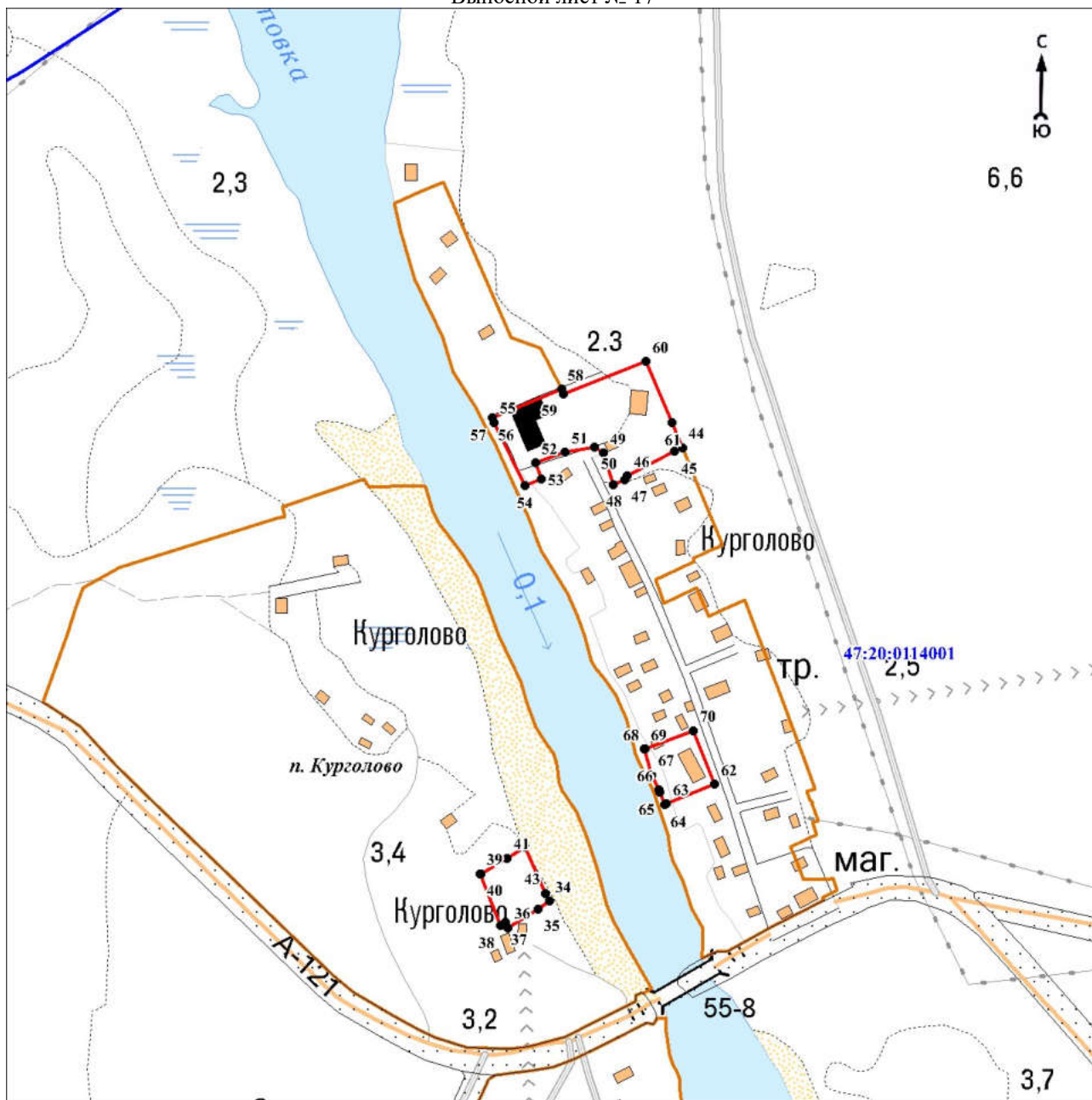
Подпись _____

Дата « » 20 г.

Место для оттиска печати (при наличии) лица, составившего описание местоположения границ объекта

План границ объекта

Выносной лист № 17



Масштаб 1:5000

Используемые условные знаки и обозначения:

Условные обозначения представлены на листе 30

Подпись _____

Дата « ____ » _____ 20 г.

Место для оттиска печати (при наличии) лица, составившего описание местоположения границ объекта

ОПИСАНИЕ МЕСТОПОЛОЖЕНИЯ ГРАНИЦ

Зона специализированной общественной застройки О2

(наименование объекта, местоположение границ которого описано (далее - объект))

Раздел 1

Сведения об объекте		
N п/п	Характеристики объекта	Описание характеристик
1	2	3
1	Местоположение объекта	Ленинградская область, Кингисеппский муниципальный район, Усть-Лужское сельское поселение
2	Площадь объекта ± величина погрешности определения площади ($P \pm \Delta P$), м ²	79033 ± 6888
3	Иные характеристики объекта	<p>Виды разрешённого использования земельных участков и объектов капитального строительства:</p> <p>1) Основные виды разрешённого использования:</p> <ul style="list-style-type: none"> - Дошкольное, начальное и среднее общее образование; - Среднее и высшее профессиональное образование; - Коммунальное обслуживание; - Амбулаторно-поликлиническое обслуживание; - Стационарное медицинское обслуживание; - Объекты культурно-досуговой деятельности; - Государственное управление; - Обеспечение научной деятельности; - Обеспечение занятий спортом в помещениях; - Площадки для занятий спортом; - Обеспечение внутреннего правопорядка; - Земельные участки (территории) общего пользования. <p>2) Условно разрешённые виды использования:</p> <ul style="list-style-type: none"> - Магазины; - Общественное питание; - Гостиничное обслуживание. <p>3) Вспомогательные виды разрешённого использования не устанавливаются.</p>

Раздел 2

Сведения о местоположении границ объекта					
1. Система координат МСК 47 зона 1					
2. Сведения о характерных точках границ объекта					
Обозначение характерных точек границ	Координаты, м		Метод определения координат характерной точки	Средняя квадратическая погрешность положения характерной точки (Mt), м	Описание обозначения точки на местности (при наличии)
	X	Y			
1	2	3	4	5	6
1	406254,61	1268669,60	Картометрический метод	7	Закрепление отсутствует
2	406098,27	1268602,81	Картометрический метод	7	Закрепление отсутствует
3	406101,21	1268598,32	Картометрический метод	7	Закрепление отсутствует
4	406121,00	1268557,17	Картометрический метод	7	Закрепление отсутствует
5	406128,29	1268542,00	Картометрический метод	7	Закрепление отсутствует
6	406129,92	1268538,61	Картометрический метод	7	Закрепление отсутствует
7	406160,58	1268545,28	Картометрический метод	7	Закрепление отсутствует
8	406166,81	1268546,64	Картометрический	7	Закрепление

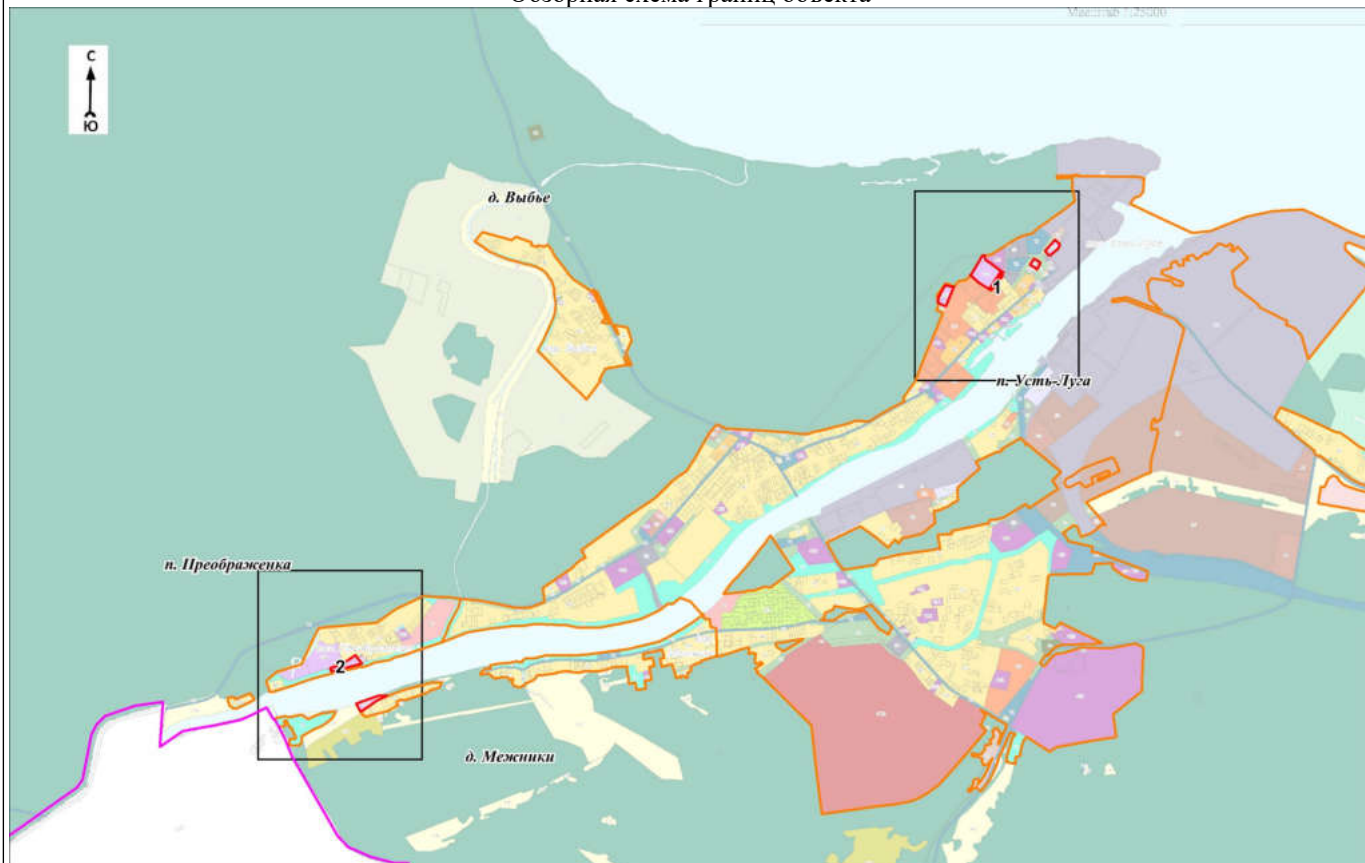
Сведения о местоположении границ объекта					
1. Система координат МСК 47 зона 1					
2. Сведения о характерных точках границ объекта					
Обозначение характерных точек границ	Координаты, м		Метод определения координат характерной точки	Средняя квадратическая погрешность	Описание обозначения точки на местности (при
	X	Y			
			метод		отсутствует
9	406168,57	1268547,13	Картометрический метод	7	Закрепление отсутствует
10	406173,08	1268548,40	Картометрический метод	7	Закрепление отсутствует
11	406180,65	1268552,48	Картометрический метод	7	Закрепление отсутствует
12	406187,66	1268556,26	Картометрический метод	7	Закрепление отсутствует
13	406196,62	1268561,08	Картометрический метод	7	Закрепление отсутствует
14	406265,64	1268598,24	Картометрический метод	7	Закрепление отсутствует
15	406252,29	1268661,88	Картометрический метод	7	Закрепление отсутствует
16	406255,42	1268667,68	Картометрический метод	7	Закрепление отсутствует
1	406254,61	1268669,60	Картометрический метод	7	Закрепление отсутствует
17	406368,84	1269061,30	Картометрический метод	7	Закрепление отсутствует
18	406365,90	1269055,89	Картометрический метод	7	Закрепление отсутствует
19	406357,01	1269045,24	Картометрический метод	7	Закрепление отсутствует
20	406353,67	1269041,96	Картометрический метод	7	Закрепление отсутствует
21	406338,65	1269055,24	Картометрический метод	7	Закрепление отсутствует
22	406330,23	1269046,96	Картометрический метод	7	Закрепление отсутствует
23	406309,47	1269026,56	Картометрический метод	7	Закрепление отсутствует
24	406310,93	1269024,97	Картометрический метод	7	Закрепление отсутствует
25	406302,81	1269017,52	Картометрический метод	7	Закрепление отсутствует
26	406301,05	1269019,44	Картометрический метод	7	Закрепление отсутствует
27	406299,11	1269018,04	Картометрический метод	7	Закрепление отсутствует
28	406246,37	1268979,37	Картометрический метод	7	Закрепление отсутствует
29	406226,56	1268959,51	Картометрический метод	7	Закрепление отсутствует
30	406230,81	1268952,74	Картометрический метод	7	Закрепление отсутствует
31	406283,47	1268996,97	Картометрический метод	7	Закрепление отсутствует
32	406308,89	1269013,28	Картометрический метод	7	Закрепление отсутствует
33	406318,49	1269029,59	Картометрический метод	7	Закрепление отсутствует

Сведения о местоположении границ объекта					
1. Система координат МСК 47 зона 1					
2. Сведения о характерных точках границ объекта					
Обозначение характерных точек границ	Координаты, м		Метод определения координат характерной точки	Средняя квадратическая погрешность	Описание обозначения точки на местности (при
	X	Y			
34	406320,36	1269034,96	Картометрический метод	7	Закрепление отсутствует
35	406341,70	1269032,67	Картометрический метод	7	Закрепление отсутствует
36	406365,97	1269041,35	Картометрический метод	7	Закрепление отсутствует
37	406368,79	1269035,50	Картометрический метод	7	Закрепление отсутствует
38	406233,74	1268948,07	Картометрический метод	7	Закрепление отсутствует
39	406281,40	1268868,26	Картометрический метод	7	Закрепление отсутствует
40	406342,40	1268802,41	Картометрический метод	7	Закрепление отсутствует
41	406345,74	1268798,67	Картометрический метод	7	Закрепление отсутствует
42	406354,61	1268806,43	Картометрический метод	7	Закрепление отсутствует
43	406499,93	1268890,92	Картометрический метод	7	Закрепление отсутствует
44	406501,63	1268909,51	Картометрический метод	7	Закрепление отсутствует
45	406466,84	1268917,89	Картометрический метод	7	Закрепление отсутствует
46	406441,51	1268955,66	Картометрический метод	7	Закрепление отсутствует
47	406378,36	1269041,88	Картометрический метод	7	Закрепление отсутствует
17	406368,84	1269061,30	Картометрический метод	7	Закрепление отсутствует
48	406444,12	1269351,44	Картометрический метод	7	Закрепление отсутствует
49	406395,92	1269329,54	Картометрический метод	7	Закрепление отсутствует
50	406392,41	1269327,34	Картометрический метод	7	Закрепление отсутствует
51	406400,15	1269316,80	Картометрический метод	7	Закрепление отсутствует
52	406426,33	1269276,01	Картометрический метод	7	Закрепление отсутствует
53	406428,35	1269272,13	Картометрический метод	7	Закрепление отсутствует
54	406475,67	1269301,05	Картометрический метод	7	Закрепление отсутствует
48	406444,12	1269351,44	Картометрический метод	7	Закрепление отсутствует
					Закрепление отсутствует
55	406588,03	1269504,64	Картометрический метод	7	Закрепление отсутствует
56	406583,19	1269504,31	Картометрический метод	7	Закрепление отсутствует
57	406556,57	1269495,67	Картометрический	7	Закрепление

Сведения о местоположении границ объекта					
1. Система координат МСК 47 зона 1					
2. Сведения о характерных точках границ объекта					
Обозначение характерных точек границ	Координаты, м		Метод определения координат характерной точки	Средняя квадратическая погрешность	Описание обозначения точки на местности (при
	X	Y			
			метод		отсутствует
58	406501,95	1269432,30	Картометрический метод	7	Закрепление отсутствует
59	406500,43	1269422,12	Картометрический метод	7	Закрепление отсутствует
60	406537,28	1269389,50	Картометрический метод	7	Закрепление отсутствует
61	406624,33	1269469,51	Картометрический метод	7	Закрепление отсутствует
62	406595,08	1269503,65	Картометрический метод	7	Закрепление отсутствует
55	406588,03	1269504,64	Картометрический метод	7	Закрепление отсутствует
63	403272,78	1263981,14	Картометрический метод	7	Закрепление отсутствует
64	403268,96	1263973,22	Картометрический метод	7	Закрепление отсутствует
65	403267,52	1263967,69	Картометрический метод	7	Закрепление отсутствует
66	403210,28	1263740,29	Картометрический метод	7	Закрепление отсутствует
67	403225,78	1263735,68	Картометрический метод	7	Закрепление отсутствует
68	403236,51	1263732,46	Картометрический метод	7	Закрепление отсутствует
69	403236,94	1263734,89	Картометрический метод	7	Закрепление отсутствует
70	403279,64	1263847,06	Картометрический метод	7	Закрепление отсутствует
71	403284,99	1263844,22	Картометрический метод	7	Закрепление отсутствует
72	403291,58	1263858,94	Картометрический метод	7	Закрепление отсутствует
73	403339,18	1263930,58	Картометрический метод	7	Закрепление отсутствует
74	403323,22	1263942,70	Картометрический метод	7	Закрепление отсутствует
75	403323,08	1263942,49	Картометрический метод	7	Закрепление отсутствует
76	403320,01	1263944,85	Картометрический метод	7	Закрепление отсутствует
77	403278,79	1263976,52	Картометрический метод	7	Закрепление отсутствует
63	403272,78	1263981,14	Картометрический метод	7	Закрепление отсутствует
78	403016,70	1264179,93	Картометрический метод	7	Закрепление отсутствует
79	402981,22	1264101,24	Картометрический метод	7	Закрепление отсутствует
80	402946,94	1264052,35	Картометрический метод	7	Закрепление отсутствует
81	402936,96	1264038,10	Картометрический	7	Закрепление

План границ объекта

Обзорная схема границ объекта



Масштаб 1:40000

Используемые условные знаки и обозначения:

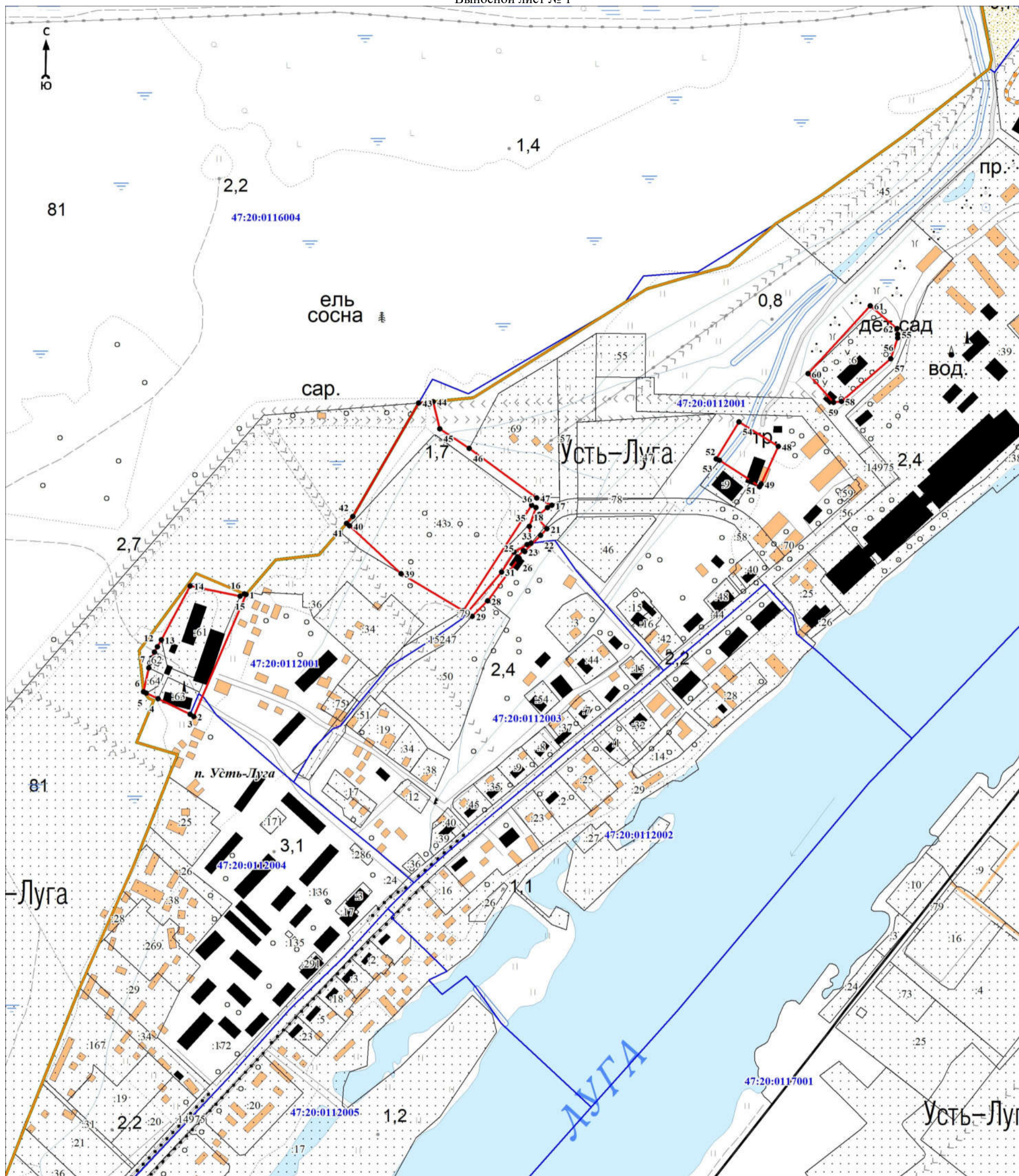
	- характерная точка границы объекта
	- уточняемая (изменяемая) часть границы объекта
	- существующая часть границы объекта, сведения о которой содержатся в Едином государственном реестре недвижимости
	- граница кадастрового квартала
	- номер кадастрового квартала
	- существующие границы земельного участка, имеющиеся в Едином государственном реестре недвижимости, сведения о которых достаточны для определения их местоположения
	- обозначение земельного участка, сведения о котором содержатся в Едином государственном реестре недвижимости
	- граница муниципального образования
	- граница населённого пункта, имеющиеся в Едином государственном реестре недвижимости, сведения о которых достаточны для определения их местоположения
	- граница населённого пункта, имеющиеся в генеральном плане "Усть-Лужского сельского поселения" Кингисеппского муниципального района Ленинградской области, сведения о которых достаточны для определения их местоположения
	- наименование населённого пункта
	- область и номер выносного листа

Подпись _____

Дата « ____ » _____ 20 г.

Место для оттиска печати (при наличии) лица, составившего описание местоположения границ объекта

План границ объекта
Выносной лист № 1



Масштаб 1:5000

Используемые условные знаки и обозначения:

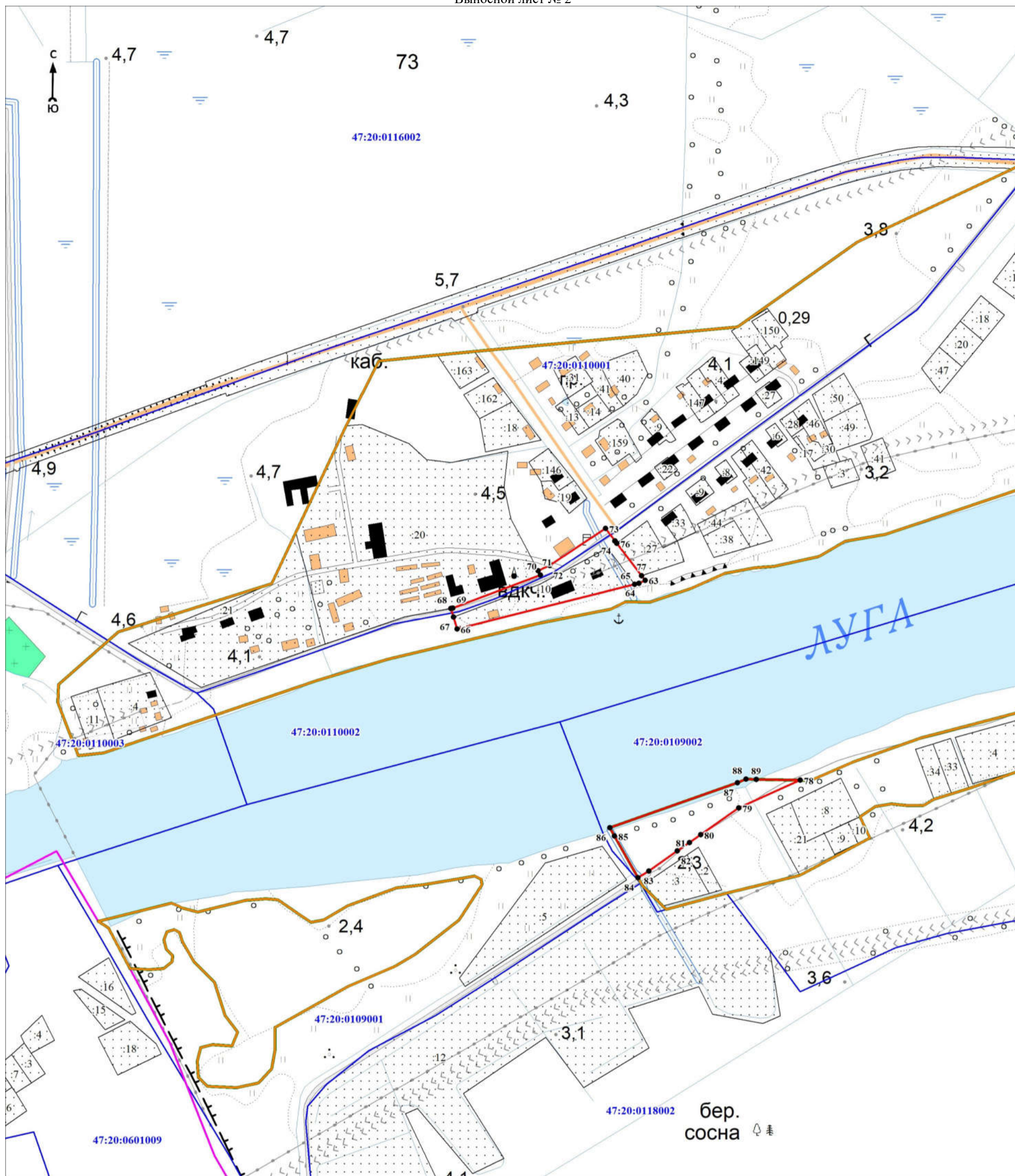
Условные обозначения представлены на листе 7

Подпись _____

Дата « » 20 г.

Место для оттиска печати (при наличии) лица, составившего описание местоположения границ объекта

План границ объекта
Выносной лист № 2



Масштаб 1:5000

Используемые условные знаки и обозначения:

Условные обозначения представлены на листе 7

Подпись _____

Дата « » 20 г.

Место для оттиска печати (при наличии) лица, составившего описание местоположения границ объекта

ОПИСАНИЕ МЕСТОПОЛОЖЕНИЯ ГРАНИЦ

Производственная зона для размещения объектов I – V классов опасности П1 (изменение местоположения)

(наименование объекта, местоположение границ которого описано (далее - объект))

Раздел 1

Сведения об объекте		
№ п/п	Характеристики объекта	Описание характеристик
1	2	3
1	Местоположение объекта	Ленинградская область, Кингисеппский муниципальный район, Усть-Лужское сельское поселение
2	Площадь объекта ± величина погрешности определения площади ($P \pm \Delta P$), м ²	11480527 ± 83013
3	Иные характеристики объекта	<p>Виды разрешённого использования земельных участков и объектов капитального строительства:</p> <p>1) Основные виды разрешённого использования:</p> <ul style="list-style-type: none"> - Коммунальное обслуживание; - Деловое управление; - Служебные гаражи; - Недропользование; - Тяжелая промышленность; - Автомобильная промышленность; - Легкая промышленность; - Фармацевтическая промышленность; - Пищевая промышленность; - Нефтехимическая промышленность; - Строительная промышленность; - Энергетика; - Связь; - Склад; - Железнодорожный транспорт; - Автомобильный транспорт; - Земельные участки (территории) общего пользования. <p>2) Условно разрешённые виды использования зоны не устанавливаются.</p> <p>3) Вспомогательные виды разрешённого использования:</p> <ul style="list-style-type: none"> - Объекты дорожного сервиса.

Раздел 2

Сведения о местоположении границ объекта					
1. Система координат МСК 47 зона 1					
2. Сведения о характерных точках границ объекта					
Обозначение характерных точек границ	Координаты, м		Метод определения координат характерной точки	Средняя квадратическая погрешность положения характерной точки (Mт), м	Описание обозначения точки на местности (при наличии)
	X	Y			
1	2	3	4	5	6
-	-	-	-	-	-
3. Сведения о характерных точках части (частей) границы объекта					
Обозначение характерных точек части границы	Координаты, м		Метод определения координат характерной точки	Средняя квадратическая погрешность положения характерной точки (Mт), м	Описание обозначения точки на местности (при наличии)
	X	Y			
1	2	3	4	5	6
-	-	-	-	-	-

Раздел 3

Сведения о местоположении измененных (уточненных) границ объекта

1. Система координат МСК 47 зона 1

2. Сведения о характерных точках границ объекта

Обозначение характерных точек границ	Существующие координаты, м		Измененные (уточненные) координаты, м		Метод определения координат характерной точки	Средняя квадратическая погрешность положения характерной точки (M _t), м	Описание обозначения точки на местности (при наличии)
	X	Y	X	Y			
1	2	3	4	5	6	7	8
1	401205,93	1270428,10	399579,45	1270879,48	Картометрический метод	7	Закрепление отсутствует
2	-	-	398583,84	1270370,23	Картометрический метод	7	Закрепление отсутствует
3	-	-	396903,56	1269510,77	Картометрический метод	7	Закрепление отсутствует
4	-	-	396879,77	1269474,24	Картометрический метод	7	Закрепление отсутствует
5	-	-	397059,41	1269122,48	Картометрический метод	7	Закрепление отсутствует
6	-	-	397166,79	1269177,36	Картометрический метод	7	Закрепление отсутствует
7	-	-	398065,59	1267419,55	Картометрический метод	7	Закрепление отсутствует
8	-	-	398796,57	1267793,44	Картометрический метод	7	Закрепление отсутствует
9	-	-	398787,00	1267812,15	Картометрический метод	7	Закрепление отсутствует
10	-	-	399754,66	1268307,09	Картометрический метод	7	Закрепление отсутствует
11	-	-	400503,31	1268690,02	Картометрический метод	7	Закрепление отсутствует
12	-	-	400507,84	1268681,16	Картометрический метод	7	Закрепление отсутствует
13	-	-	401045,49	1268956,15	Картометрический метод	7	Закрепление отсутствует
14	-	-	400939,96	1269162,43	Картометрический метод	7	Закрепление отсутствует
15	-	-	401313,49	1269353,43	Картометрический метод	7	Закрепление отсутствует
16	-	-	401536,69	1269781,43	Картометрический метод	7	Закрепление отсутствует
17	-	-	401205,93	1270428,10	Картометрический метод	7	Закрепление отсутствует
18	400889,14	1270266,07	400889,14	1270266,07	Картометрический метод	7	Закрепление отсутствует
19	400665,76	1270702,80	400665,76	1270702,80	Картометрический метод	7	Закрепление отсутствует
20	400018,10	1270371,53	400018,10	1270371,53	Картометрический метод	7	Закрепление отсутствует
21	399842,25	1270715,27	399842,25	1270715,27	Картометрический метод	7	Закрепление отсутствует
22	399797,27	1270691,73	399797,27	1270691,73	Картометрический метод	7	Закрепление отсутствует
1	401205,93	1270428,10	399579,45	1270879,48	Картометрический метод	7	Закрепление отсутствует
							-
23	-	-	404482,58	1269581,71	Картометрический метод	7	Закрепление отсутствует
24	-	-	404380,03	1269441,83	Картометрический метод	7	Закрепление отсутствует
25	-	-	404467,64	1269347,30	Картометрический метод	7	Закрепление отсутствует
26	-	-	404494,55	1269326,75	Картометрический метод	7	Закрепление отсутствует

Сведения о местоположении измененных (уточненных) границ объекта

1. Система координат МСК 47 зона 1

2. Сведения о характерных точках границ объекта

Обозначение характерных точек границ	Существующие координаты, м		Измененные (уточненные) координаты, м		Метод определения координат характерной точки	Средняя квадратическая погрешность положения	Описание обозначения точки на местности
	X	Y	X	Y			
27	-	-	404529,65	1269306,49	Картометрический метод	7	Закрепление отсутствует
28	-	-	404574,65	1269373,85	Картометрический метод	7	Закрепление отсутствует
29	-	-	404617,79	1269440,82	Картометрический метод	7	Закрепление отсутствует
30	-	-	404628,46	1269454,40	Картометрический метод	7	Закрепление отсутствует
31	-	-	404652,83	1269490,89	Картометрический метод	7	Закрепление отсутствует
32	-	-	404655,81	1269489,23	Картометрический метод	7	Закрепление отсутствует
33	-	-	404723,36	1269450,75	Картометрический метод	7	Закрепление отсутствует
34	-	-	404789,46	1269514,14	Картометрический метод	7	Закрепление отсутствует
35	-	-	404794,44	1269508,68	Картометрический метод	7	Закрепление отсутствует
36	-	-	404938,79	1269335,09	Картометрический метод	7	Закрепление отсутствует
37	-	-	404942,04	1269357,61	Картометрический метод	7	Закрепление отсутствует
38	-	-	404984,97	1269412,51	Картометрический метод	7	Закрепление отсутствует
39	-	-	404815,68	1269518,15	Картометрический метод	7	Закрепление отсутствует
40	-	-	404679,41	1269529,11	Картометрический метод	7	Закрепление отсутствует
41	-	-	404600,99	1269537,22	Картометрический метод	7	Закрепление отсутствует
42	-	-	404535,26	1269561,92	Картометрический метод	7	Закрепление отсутствует
23	-	-	404482,58	1269581,71	Картометрический метод	7	Закрепление отсутствует
							-
43	-	-	403999,82	1278313,71	Картометрический метод	7	Закрепление отсутствует
44	-	-	403671,07	1276252,20	Картометрический метод	7	Закрепление отсутствует
45	-	-	403366,47	1274377,77	Картометрический метод	7	Закрепление отсутствует
46	-	-	403600,82	1274342,23	Картометрический метод	7	Закрепление отсутствует
47	-	-	403602,63	1274348,95	Картометрический метод	7	Закрепление отсутствует
48	-	-	403637,79	1274454,60	Картометрический метод	7	Закрепление отсутствует
49	-	-	403653,89	1274503,00	Картометрический метод	7	Закрепление отсутствует
50	-	-	403708,76	1274641,51	Картометрический метод	7	Закрепление отсутствует
51	-	-	403910,02	1275065,08	Картометрический метод	7	Закрепление отсутствует
52	-	-	404018,45	1275277,32	Картометрический метод	7	Закрепление отсутствует
53	-	-	404222,67	1275595,66	Картометрический метод	7	Закрепление отсутствует
54	-	-	404264,85	1275688,84	Картометрический метод	7	Закрепление отсутствует

Сведения о местоположении измененных (уточненных) границ объекта

1. Система координат МСК 47 зона 1

2. Сведения о характерных точках границ объекта

Обозначение характерных точек границ	Существующие координаты, м		Измененные (уточненные) координаты, м		Метод определения координат характерной точки	Средняя квадратическая погрешность положения	Описание обозначения точки на местности
	X	Y	X	Y			
55	-	-	404286,54	1275799,26	Картометрический метод	7	Закрепление отсутствует
56	-	-	404282,72	1275951,18	Картометрический метод	7	Закрепление отсутствует
57	-	-	404275,91	1276025,23	Картометрический метод	7	Закрепление отсутствует
58	-	-	404272,46	1276159,66	Картометрический метод	7	Закрепление отсутствует
59	-	-	404292,88	1276332,00	Картометрический метод	7	Закрепление отсутствует
60	-	-	404487,73	1277047,63	Картометрический метод	7	Закрепление отсутствует
61	-	-	404481,58	1277049,38	Картометрический метод	7	Закрепление отсутствует
62	-	-	404530,53	1277183,66	Картометрический метод	7	Закрепление отсутствует
63	-	-	404572,20	1277250,46	Картометрический метод	7	Закрепление отсутствует
64	-	-	404605,93	1277300,74	Картометрический метод	7	Закрепление отсутствует
65	-	-	404643,63	1277389,37	Картометрический метод	7	Закрепление отсутствует
66	-	-	404680,02	1277504,46	Картометрический метод	7	Закрепление отсутствует
67	-	-	404692,22	1277573,76	Картометрический метод	7	Закрепление отсутствует
68	-	-	404697,47	1277631,00	Картометрический метод	7	Закрепление отсутствует
69	-	-	404703,14	1277852,08	Картометрический метод	7	Закрепление отсутствует
70	-	-	404714,87	1278039,79	Картометрический метод	7	Закрепление отсутствует
71	-	-	404705,78	1278079,13	Картометрический метод	7	Закрепление отсутствует
72	-	-	404623,95	1278154,26	Картометрический метод	7	Закрепление отсутствует
73	-	-	404564,28	1278169,93	Картометрический метод	7	Закрепление отсутствует
74	-	-	404530,98	1278140,58	Картометрический метод	7	Закрепление отсутствует
75	-	-	404485,73	1278144,49	Картометрический метод	7	Закрепление отсутствует
76	-	-	404473,28	1278181,98	Картометрический метод	7	Закрепление отсутствует
77	-	-	404332,05	1278275,19	Картометрический метод	7	Закрепление отсутствует
43	-	-	403999,82	1278313,71	Картометрический метод	7	Закрепление отсутствует
							-
78	-	-	404970,78	1277364,03	Картометрический метод	7	Закрепление отсутствует
79	-	-	404954,24	1277363,71	Картометрический метод	7	Закрепление отсутствует
80	-	-	404880,81	1277362,67	Картометрический метод	7	Закрепление отсутствует
81	-	-	404845,40	1277358,54	Картометрический метод	7	Закрепление отсутствует
82	-	-	404809,36	1277345,97	Картометрический метод	7	Закрепление отсутствует

Сведения о местоположении измененных (уточненных) границ объекта

1. Система координат МСК 47 зона 1

2. Сведения о характерных точках границ объекта

Обозначение характерных точек границ	Существующие координаты, м		Измененные (уточненные) координаты, м		Метод определения координат характерной точки	Средняя квадратическая погрешность положения	Описание обозначения точки на местности
	X	Y	X	Y			
83	-	-	404778,60	1277325,14	Картометрический метод	7	Закрепление отсутствует
84	-	-	404707,16	1277261,97	Картометрический метод	7	Закрепление отсутствует
85	-	-	404633,74	1277182,26	Картометрический метод	7	Закрепление отсутствует
86	-	-	404580,16	1277096,28	Картометрический метод	7	Закрепление отсутствует
87	-	-	404509,40	1276906,38	Картометрический метод	7	Закрепление отсутствует
88	-	-	404457,46	1276752,32	Картометрический метод	7	Закрепление отсутствует
89	-	-	404447,04	1276684,12	Картометрический метод	7	Закрепление отсутствует
90	-	-	404433,32	1276594,33	Картометрический метод	7	Закрепление отсутствует
91	-	-	404346,63	1276262,38	Картометрический метод	7	Закрепление отсутствует
92	-	-	404330,45	1276180,33	Картометрический метод	7	Закрепление отсутствует
93	-	-	404329,01	1276154,79	Картометрический метод	7	Закрепление отсутствует
94	-	-	404324,58	1276076,25	Картометрический метод	7	Закрепление отсутствует
95	-	-	404328,37	1276016,37	Картометрический метод	7	Закрепление отсутствует
96	-	-	404337,27	1275984,67	Картометрический метод	7	Закрепление отсутствует
97	-	-	404401,64	1275997,63	Картометрический метод	7	Закрепление отсутствует
98	-	-	404442,49	1275776,82	Картометрический метод	7	Закрепление отсутствует
99	-	-	404503,23	1275928,42	Картометрический метод	7	Закрепление отсутствует
100	-	-	404592,58	1276151,44	Картометрический метод	7	Закрепление отсутствует
101	-	-	404620,08	1276220,06	Картометрический метод	7	Закрепление отсутствует
102	-	-	404479,76	1276303,43	Картометрический метод	7	Закрепление отсутствует
103	-	-	404637,38	1276675,91	Картометрический метод	7	Закрепление отсутствует
104	-	-	404907,52	1277334,16	Картометрический метод	7	Закрепление отсутствует
105	-	-	404923,54	1277322,51	Картометрический метод	7	Закрепление отсутствует
78	-	-	404970,78	1277364,03	Картометрический метод	7	Закрепление отсутствует
							-
106	-	-	404685,39	1277223,34	Картометрический метод	7	Закрепление отсутствует
107	-	-	404495,93	1276760,90	Картометрический метод	7	Закрепление отсутствует
108	-	-	404588,46	1276722,98	Картометрический метод	7	Закрепление отсутствует
109	-	-	404778,06	1277185,60	Картометрический метод	7	Закрепление отсутствует
106	-	-	404685,39	1277223,34	Картометрический метод	7	Закрепление отсутствует

Сведения о местоположении измененных (уточненных) границ объекта

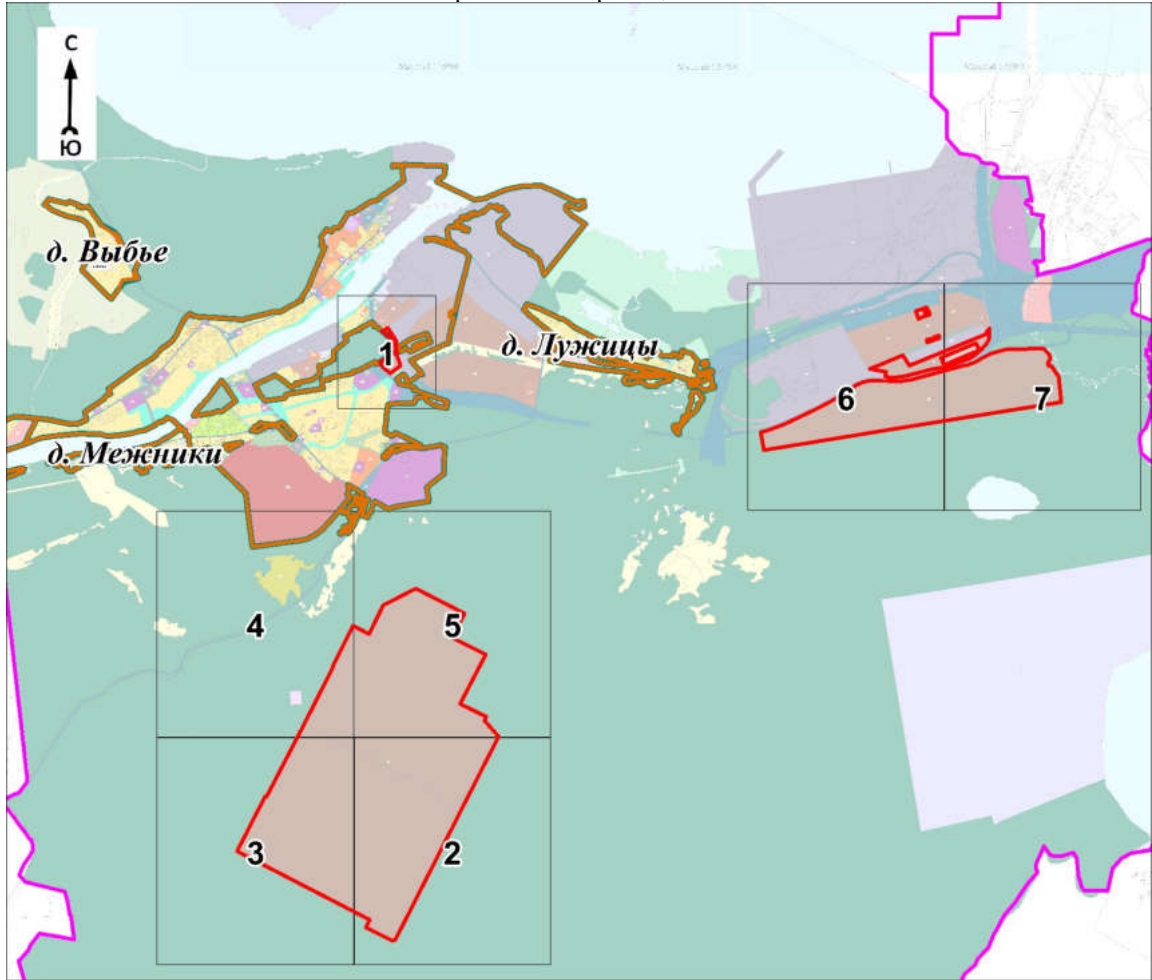
1. Система координат МСК 47 зона 1

2. Сведения о характерных точках границ объекта

Обозначение характерных точек границ	Существующие координаты, м		Измененные (уточненные) координаты, м		Метод определения координат характерной	Средняя квадратическая погрешность положения	Описание обозначения точки на местности
	X	Y	X	Y			
							-
110	-	-	405237,90	1276494,84	Картометрический метод	7	Закрепление отсутствует
111	-	-	405142,44	1276523,66	Картометрический метод	7	Закрепление отсутствует
112	-	-	405105,03	1276422,57	Картометрический метод	7	Закрепление отсутствует
113	-	-	405205,41	1276387,31	Картометрический метод	7	Закрепление отсутствует
110	-	-	405237,90	1276494,84	Картометрический метод	7	Закрепление отсутствует
							-
114	-	-	404820,63	1276531,40	Картометрический метод	7	Закрепление отсутствует
115	-	-	404840,60	1276584,75	Картометрический метод	7	Закрепление отсутствует
116	-	-	404824,82	1276591,08	Картометрический метод	7	Закрепление отсутствует
117	-	-	404827,68	1276598,42	Картометрический метод	7	Закрепление отсутствует
118	-	-	404825,24	1276603,15	Картометрический метод	7	Закрепление отсутствует
119	-	-	404818,20	1276605,97	Картометрический метод	7	Закрепление отсутствует
120	-	-	404815,82	1276605,92	Картометрический метод	7	Закрепление отсутствует
121	-	-	404786,15	1276545,05	Картометрический метод	7	Закрепление отсутствует
114	-	-	404820,63	1276531,40	Картометрический метод	7	Закрепление отсутствует
							-
122	-	-	405241,20	1276505,58	Картометрический метод	7	Закрепление отсутствует
123	-	-	405250,41	1276536,13	Картометрический метод	7	Закрепление отсутствует
124	-	-	405160,62	1276572,69	Картометрический метод	7	Закрепление отсутствует
125	-	-	405146,29	1276534,15	Картометрический метод	7	Закрепление отсутствует
122	-	-	405241,20	1276505,58	Картометрический метод	7	Закрепление отсутствует
							-
126	-	-	404881,14	1276691,70	Картометрический метод	7	Закрепление отсутствует
127	-	-	404850,34	1276705,38	Картометрический метод	7	Закрепление отсутствует
128	-	-	404820,92	1276625,92	Картометрический метод	7	Закрепление отсутствует
129	-	-	404824,68	1276622,25	Картометрический метод	7	Закрепление отсутствует
130	-	-	404833,47	1276618,73	Картометрический метод	7	Закрепление отсутствует
131	-	-	404838,98	1276621,10	Картометрический метод	7	Закрепление отсутствует
132	-	-	404841,63	1276627,51	Картометрический метод	7	Закрепление отсутствует
133	-	-	404854,83	1276622,47	Картометрический метод	7	Закрепление отсутствует

План границ объекта

Обзорная схема границ объекта



Масштаб 1:100000

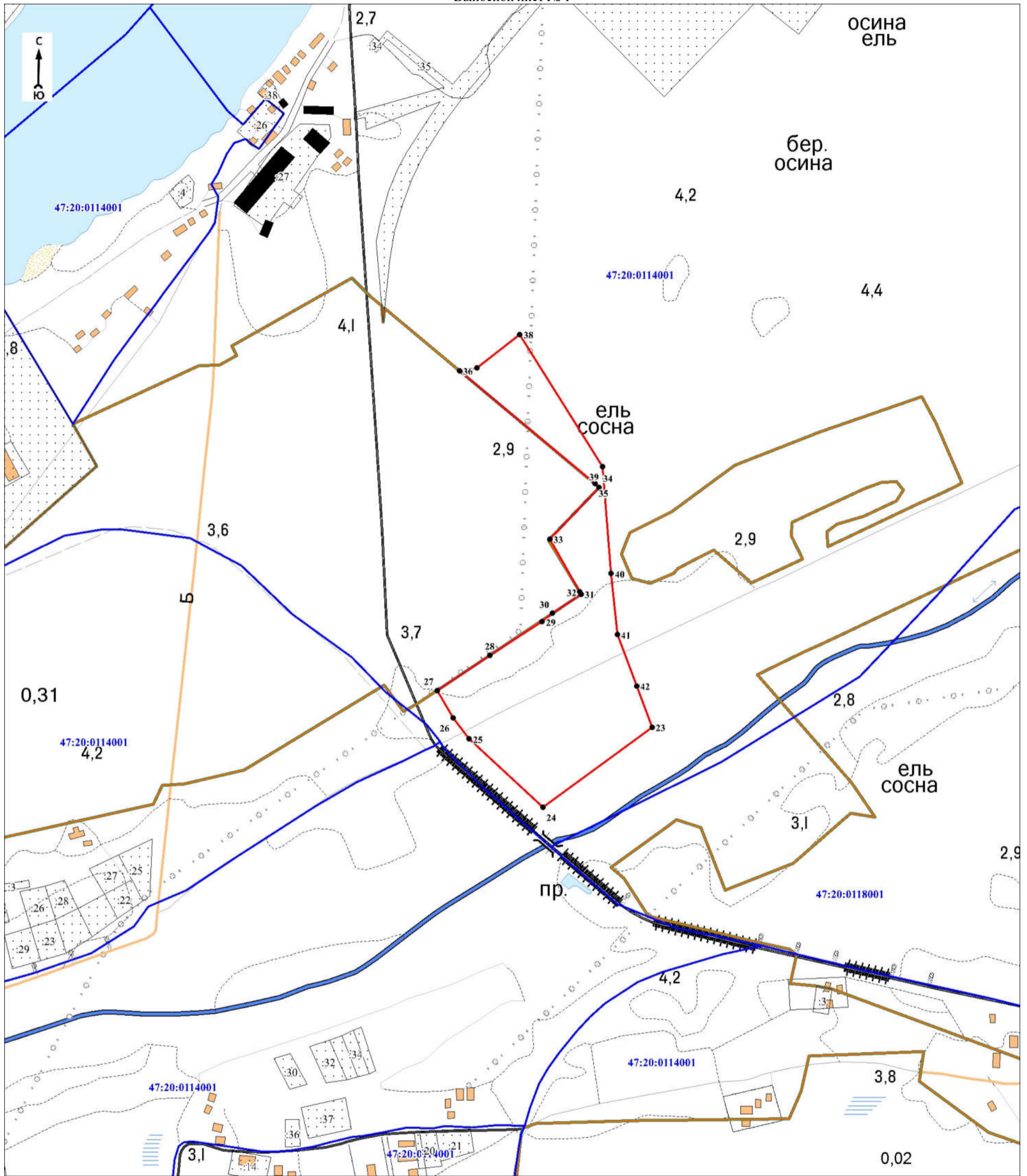
Используемые условные знаки и обозначения:

	- характерная точка границы объекта
	- уточняемая (изменяемая) часть границы объекта
	- существующая часть границы объекта, сведения о которой содержатся в Едином государственном реестре недвижимости
	- граница кадастрового квартала
47:20:0000000	- номер кадастрового квартала
	- существующие границы земельного участка, имеющиеся в Едином государственном реестре недвижимости, сведения о которых достаточны для определения их местоположения
:1	- обозначение земельного участка, сведения о котором содержатся в Едином государственном реестре недвижимости
	- граница муниципального образования
	- граница населённого пункта, имеющиеся в Едином государственном реестре недвижимости, сведения о которых достаточны для определения их местоположения
	- граница населённого пункта, имеющиеся в генеральном плане "Усть-Лужского сельского поселения" Кингисеппского муниципального района Ленинградской области, сведения о которых достаточны для определения их местоположения
п. Усть-Луга	- наименование населённого пункта
	- область и номер выносного листа

Подпись _____

Дата « ____ » _____ 20 г.

Место для оттиска печати (при наличии) лица, составившего описание местоположения границ объекта



Масштаб 1:10000

Используемые условные знаки и обозначения:

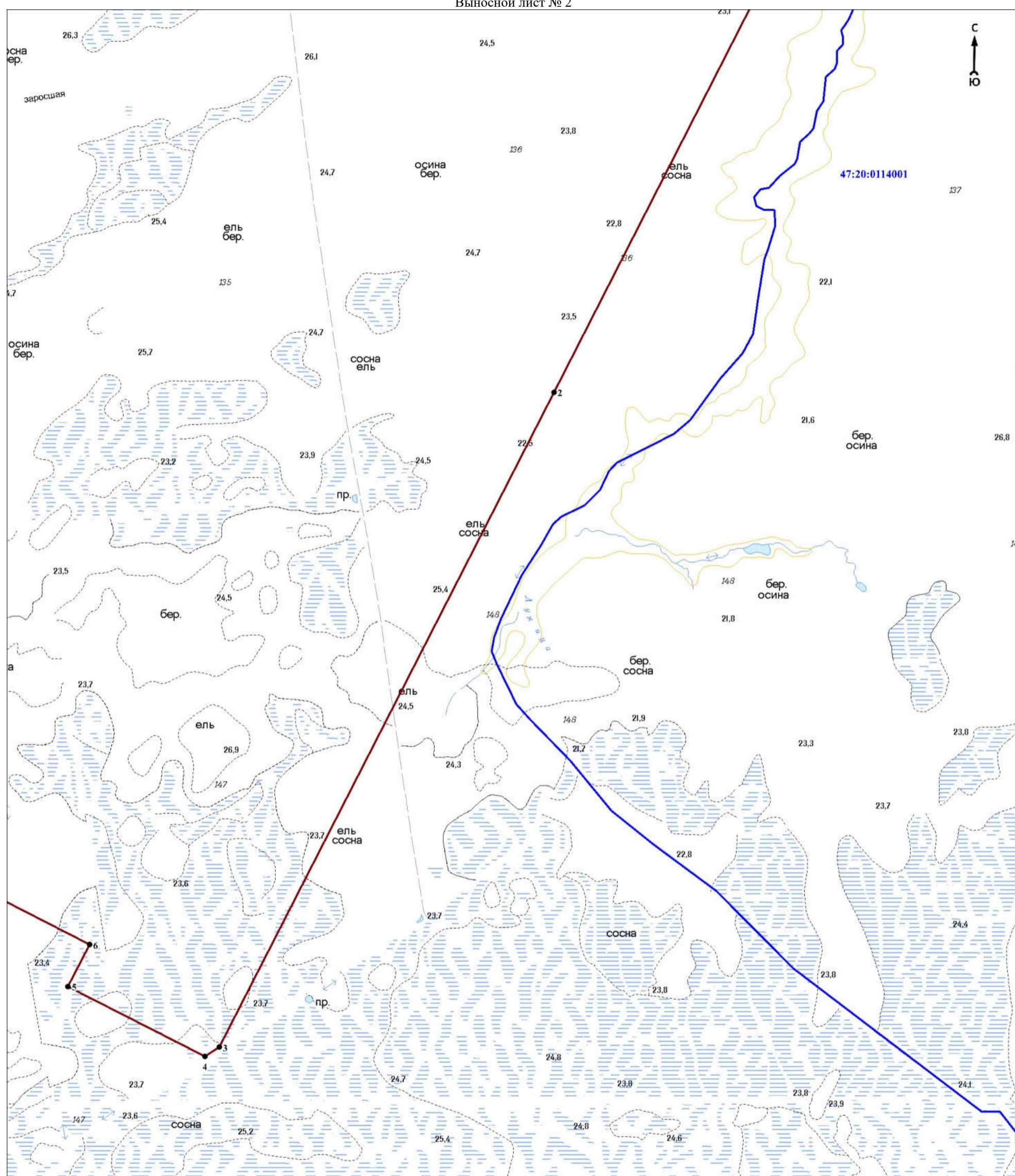
Условные обозначения представлены на листе 8

Подпись _____

Дата « ____ » _____ 20 г.

Место для оттиска печати (при наличии) лица, составившего описание местоположения границ объекта

План границ объекта
Выносной лист № 2



Масштаб 1:10000

Используемые условные знаки и обозначения:

Условные обозначения представлены на листе 8

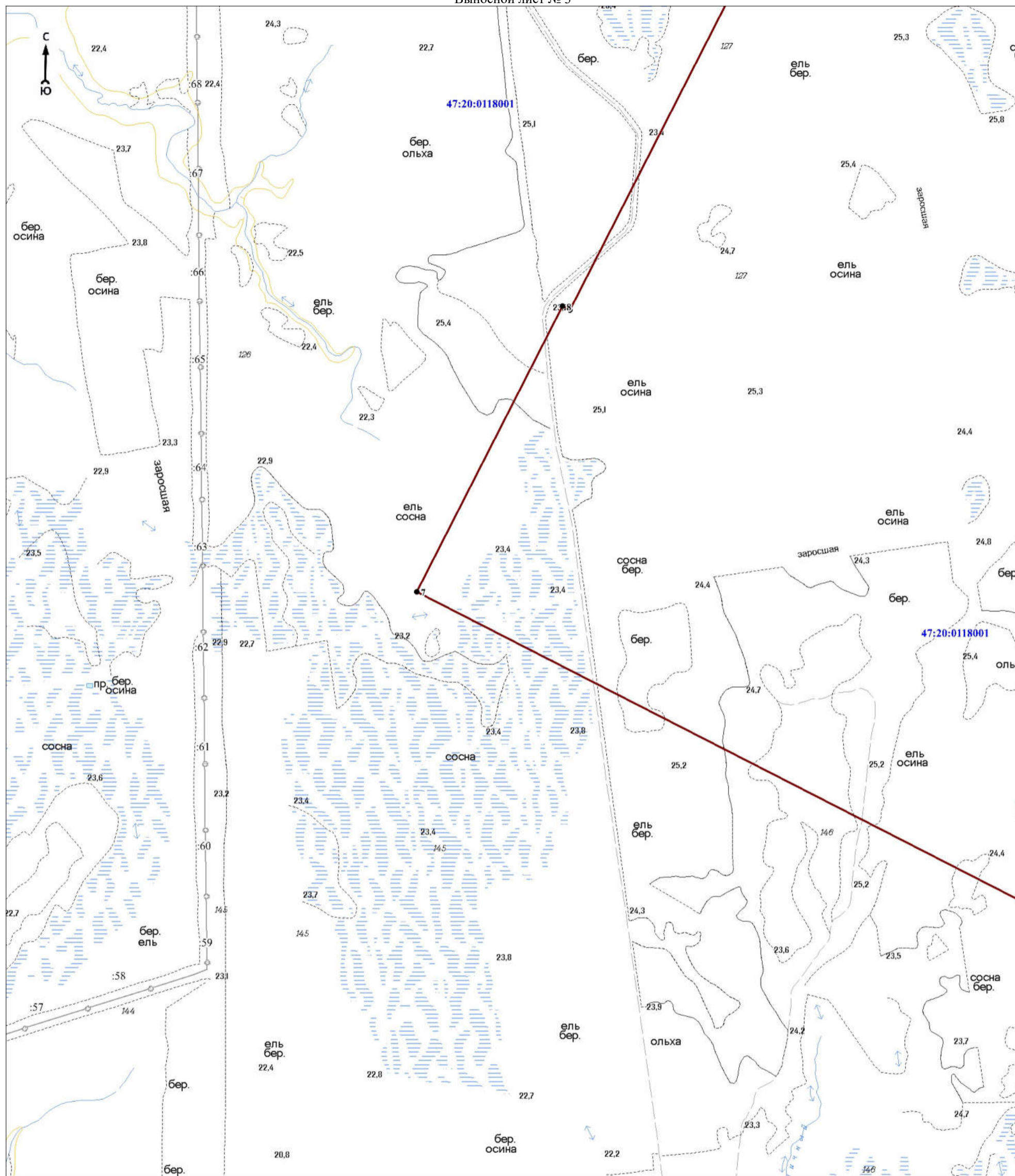
Подпись _____

Дата « » 20 г.

Место для оттиска печати (при наличии) лица, составившего описание местоположения границ объекта

План границ объекта

Выносной лист № 3



Масштаб 1:10000

Используемые условные знаки и обозначения:

Условные обозначения представлены на листе 8

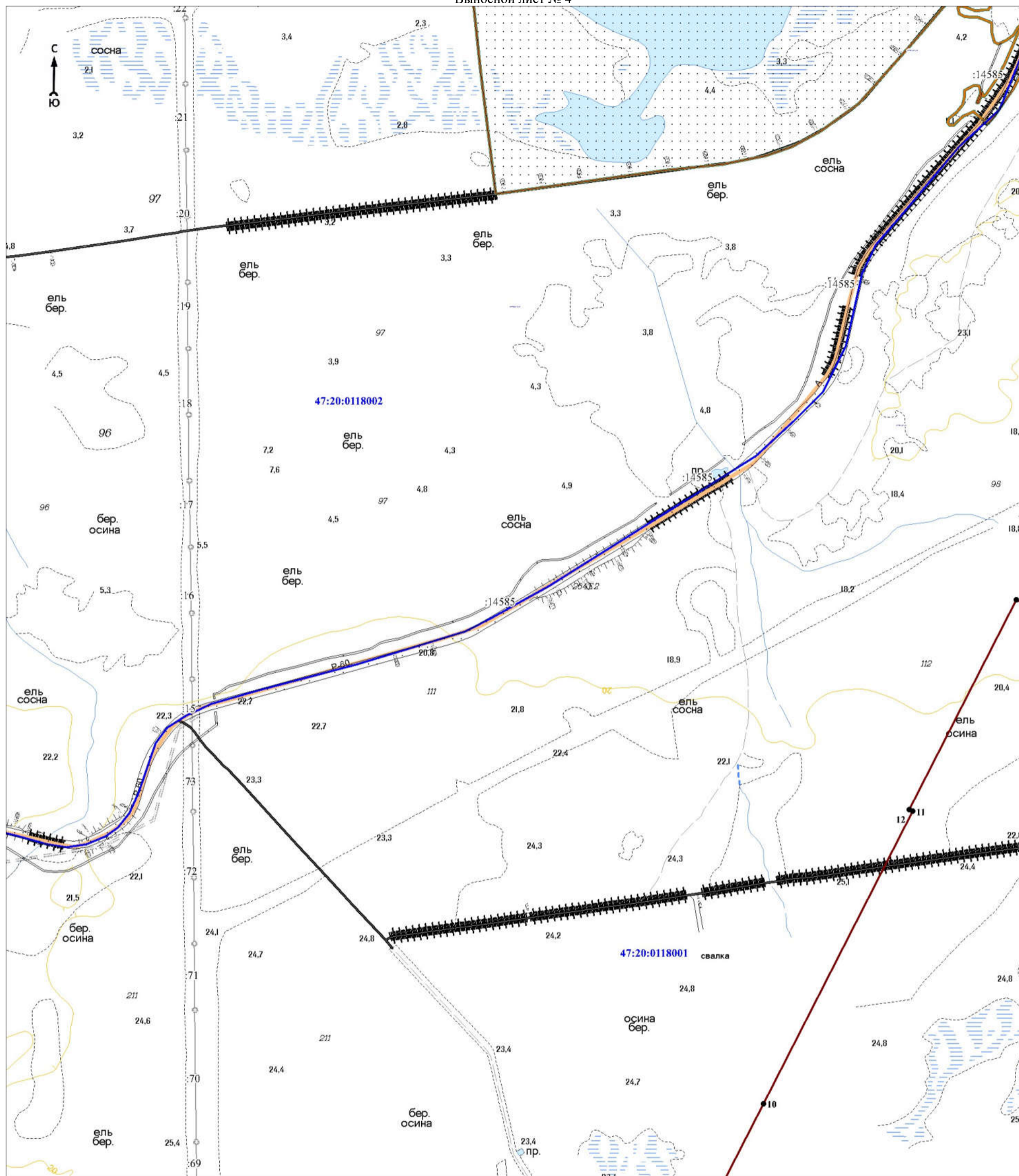
Подпись _____

Дата « » 20 г.

Место для оттиска печати (при наличии) лица, составившего описание местоположения границ объекта

План границ объекта

Выносной лист № 4



Масштаб 1:10000

Используемые условные знаки и обозначения:

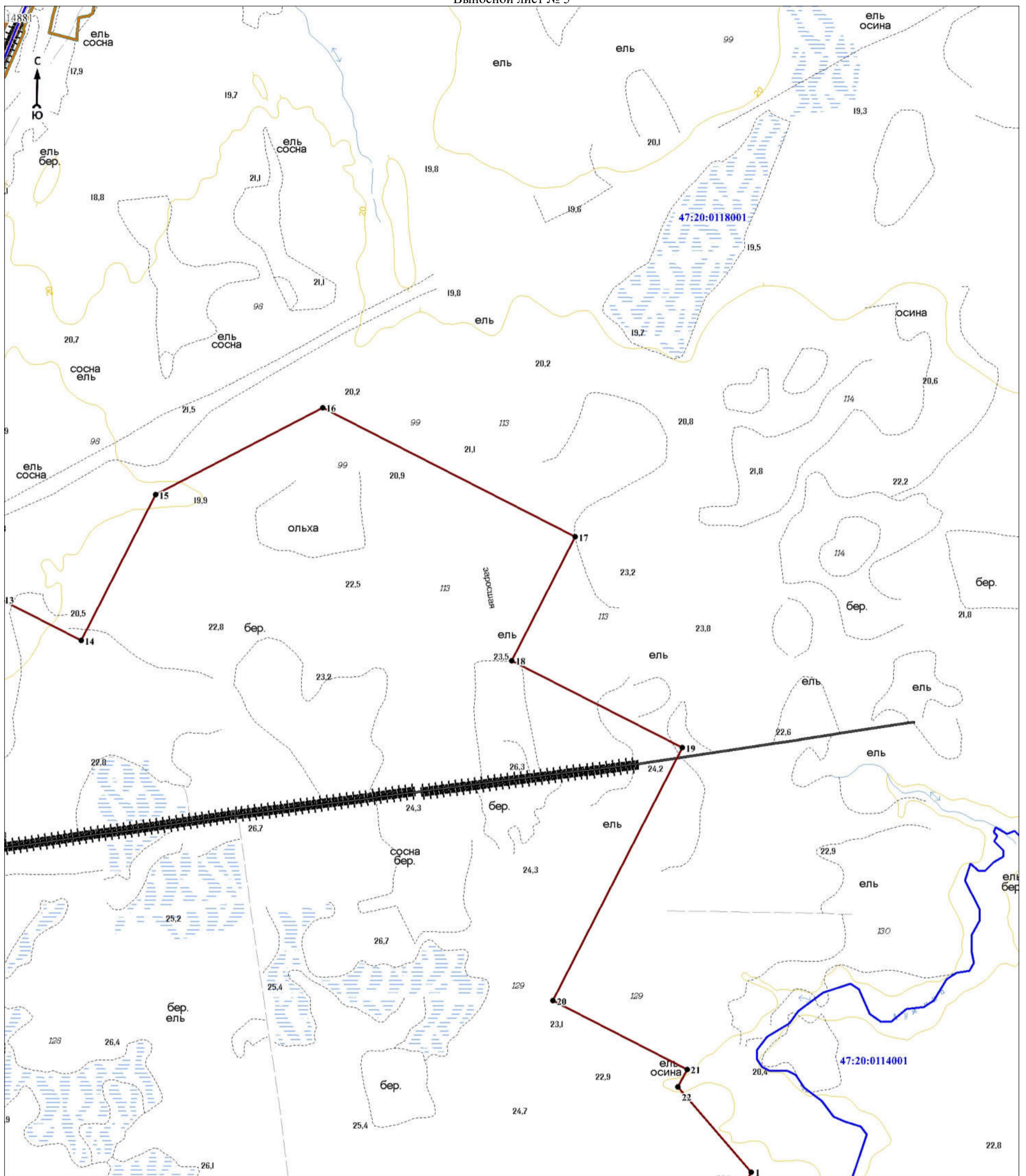
Условные обозначения представлены на листе 8

Подпись _____

Дата « » 20 г.

Место для оттиска печати (при наличии) лица, составившего описание местоположения границ объекта

План границ объекта
Выносной лист № 5



Масштаб 1:5000

Используемые условные знаки и обозначения:

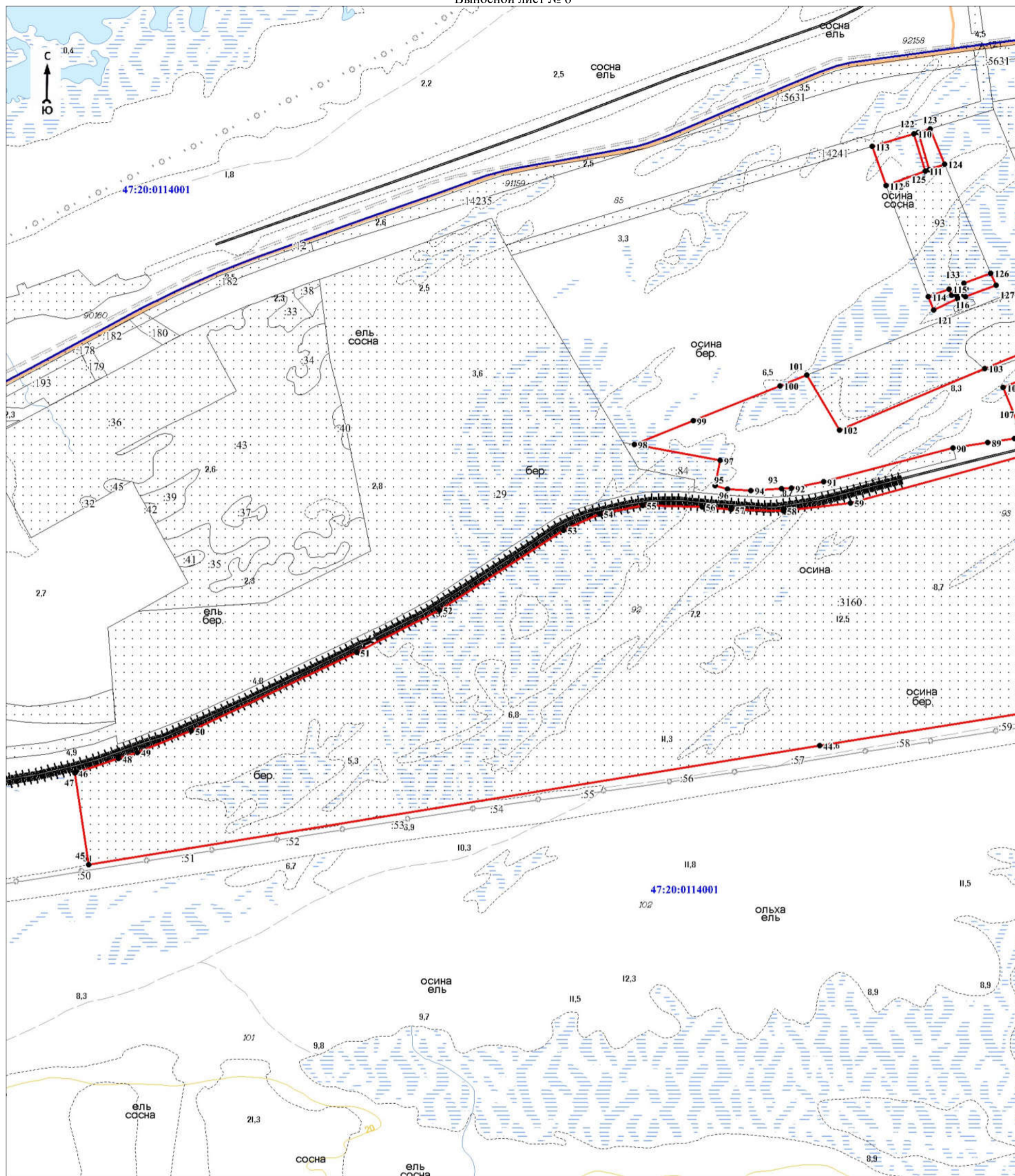
Условные обозначения представлены на листе 8

Подпись _____

Дата « ____ » _____ 20 г.

Место для оттиска печати (при наличии) лица, составившего описание местоположения границ объекта

План границ объекта
Выносной лист № 6



Масштаб 1:10000

Используемые условные знаки и обозначения:

Условные обозначения представлены на листе 8

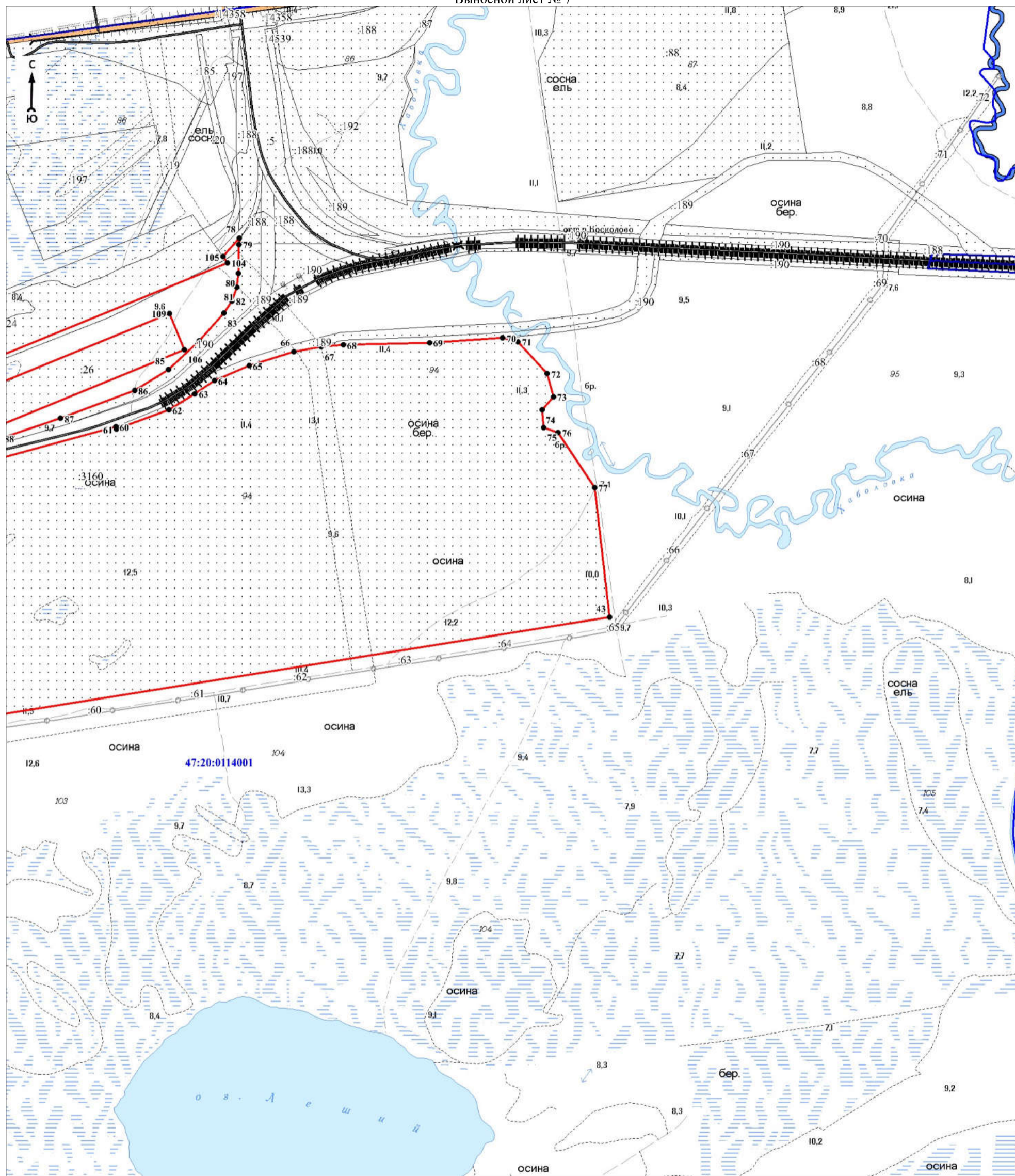
Подпись _____

Дата « » 20 г.

Место для оттиска печати (при наличии) лица, составившего описание местоположения границ объекта

План границ объекта

Выносной лист № 7



Масштаб 1:10000

Используемые условные знаки и обозначения:

Условные обозначения представлены на листе 8

Подпись _____

Дата « » 20 г.

Место для оттиска печати (при наличии) лица, составившего описание местоположения границ объекта

ОПИСАНИЕ МЕСТОПОЛОЖЕНИЯ ГРАНИЦ

Производственная зона для размещения объектов I – V классов опасности ПП

(наименование объекта, местоположение границ которого описано (далее - объект))

Раздел 1

Сведения об объекте		
№ п/п	Характеристики объекта	Описание характеристик
1	2	3
1	Местоположение объекта	Ленинградская область, Кингисеппский муниципальный район, Усть-Лужское сельское поселение
2	Площадь объекта ± величина погрешности определения площади ($P \pm \Delta P$), м ²	53600 ± 5672
3	Иные характеристики объекта	<p>Виды разрешённого использования земельных участков и объектов капитального строительства:</p> <p>1) Основные виды разрешённого использования:</p> <ul style="list-style-type: none"> - Коммунальное обслуживание; - Деловое управление; - Служебные гаражи; - Недропользование; - Тяжелая промышленность; - Автомобильная промышленность; - Легкая промышленность; - Фармацевтическая промышленность; - Пищевая промышленность; - Нефтехимическая промышленность; - Строительная промышленность; - Энергетика; - Связь; - Склад; - Железнодорожный транспорт; - Автомобильный транспорт; - Земельные участки (территории) общего пользования. <p>2) Условно разрешённые виды использования зоны не устанавливаются.</p> <p>3) Вспомогательные виды разрешённого использования:</p> <ul style="list-style-type: none"> - Объекты дорожного сервиса.

Раздел 2

Сведения о местоположении границ объекта					
1. Система координат МСК 47 зона 1					
2. Сведения о характерных точках границ объекта					
Обозначение характерных точек границ	Координаты, м		Метод определения координат характерной точки	Средняя квадратическая погрешность положения характерной точки (M), м	Описание обозначения точки на местности (при наличии)
	X	Y			
1	2	3	4	5	6
1	405105,03	1276422,57	Картометрический метод	7	Закрепление отсутствует
2	405142,44	1276523,66	Картометрический метод	7	Закрепление отсутствует
3	405237,90	1276494,84	Картометрический метод	7	Закрепление отсутствует
4	405241,20	1276505,58	Картометрический метод	7	Закрепление отсутствует
5	405146,29	1276534,15	Картометрический метод	7	Закрепление отсутствует
6	405160,62	1276572,69	Картометрический метод	7	Закрепление отсутствует
7	404881,14	1276691,70	Картометрический метод	7	Закрепление отсутствует
8	404854,83	1276622,47	Картометрический метод	7	Закрепление отсутствует

Сведения о местоположении границ объекта					
1. Система координат МСК 47 зона 1					
2. Сведения о характерных точках границ объекта					
Обозначение характерных точек границ	Координаты, м		Метод определения координат характерной точки	Средняя квадратическая погрешность положения характерной точки (Мп)	Описание обозначения точки на местности (при наличии)
	X	Y			
9	404841,63	1276627,51	Картометрический метод	7	Закрепление отсутствует
10	404838,98	1276621,10	Картометрический метод	7	Закрепление отсутствует
11	404833,47	1276618,73	Картометрический метод	7	Закрепление отсутствует
12	404824,68	1276622,25	Картометрический метод	7	Закрепление отсутствует
13	404814,16	1276632,51	Картометрический метод	7	Закрепление отсутствует
14	404813,01	1276647,15	Картометрический метод	7	Закрепление отсутствует
15	404802,09	1276651,37	Картометрический метод	7	Закрепление отсутствует
16	404781,55	1276600,12	Картометрический метод	7	Закрепление отсутствует
17	404792,54	1276596,00	Картометрический метод	7	Закрепление отсутствует
18	404803,48	1276605,81	Картометрический метод	7	Закрепление отсутствует
19	404818,20	1276605,97	Картометрический метод	7	Закрепление отсутствует
20	404825,24	1276603,15	Картометрический метод	7	Закрепление отсутствует
21	404827,68	1276598,42	Картометрический метод	7	Закрепление отсутствует
22	404824,82	1276591,08	Картометрический метод	7	Закрепление отсутствует
23	404840,60	1276584,75	Картометрический метод	7	Закрепление отсутствует
24	404820,63	1276531,40	Картометрический метод	7	Закрепление отсутствует
1	405105,03	1276422,57	Картометрический метод	7	Закрепление отсутствует

3. Сведения о характерных точках части (частей) границы объекта

Обозначение характерных точек части границы	Координаты, м		Метод определения координат характерной точки	Средняя квадратическая погрешность положения характерной точки (Мп), м	Описание обозначения точки на местности (при наличии)
	X	Y			
1	2	3	4	5	6
-	-	-	-	-	-

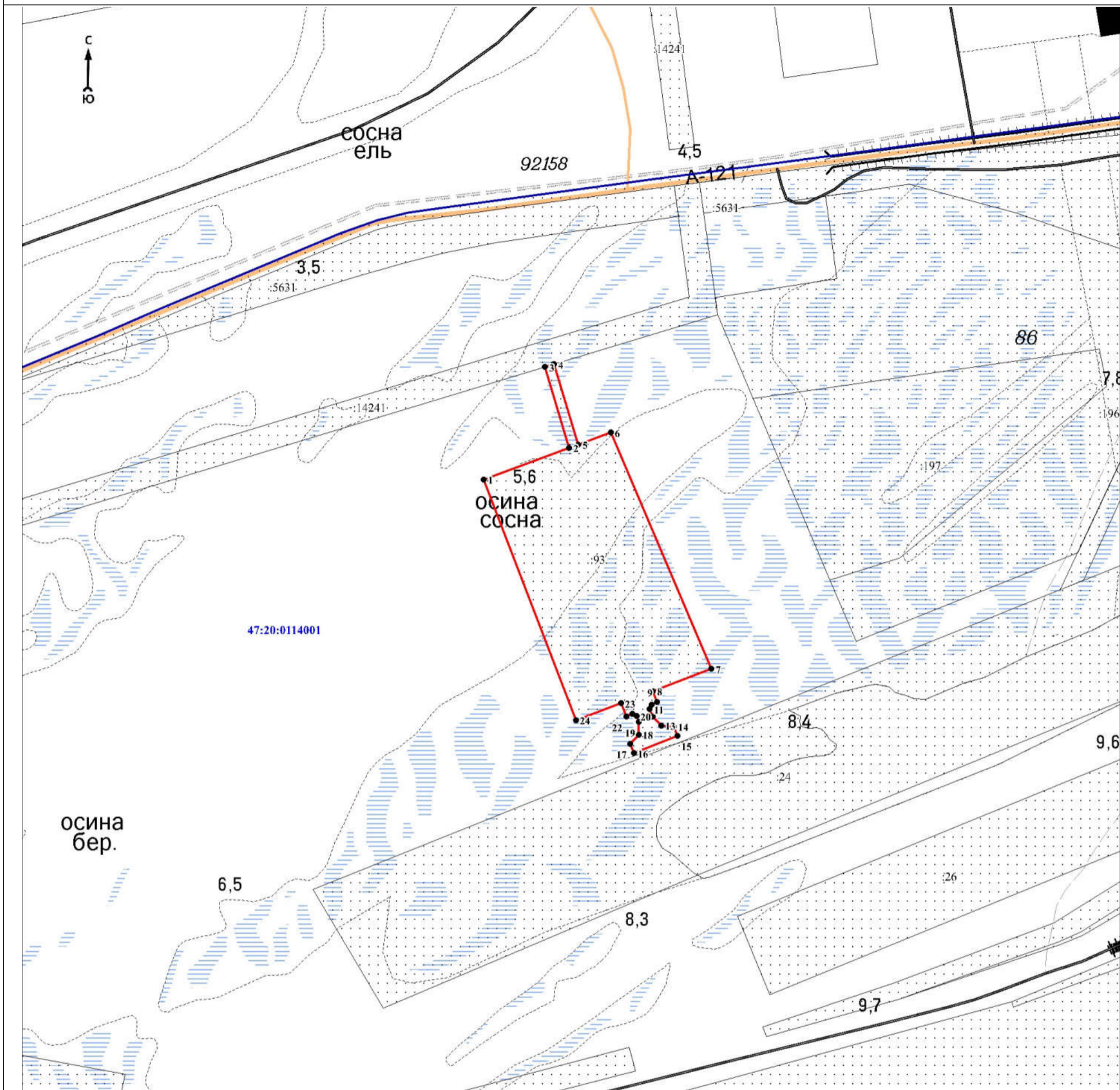
Раздел 3

Сведения о местоположении измененных (уточненных) границ объекта

1. Система координат МСК 47 зона 1							
2. Сведения о характерных точках границ объекта							
Обозначение характерных точек границ	Существующие координаты, м		Измененные (уточненные) координаты, м		Метод определения координат характерной точки	Средняя квадратическая погрешность положения характерной точки (Мп), м	Описание обозначения точки на местности (при наличии)
	X	Y	X	Y			
1	2	3	4	5	6	7	8
-	-	-	-	-	-	-	-

3. Сведения о характерных точках части (частей) границы объекта

План границ объекта



Масштаб 1:5000

Используемые условные знаки и обозначения:

	- характерная точка границы объекта
	- уточняемая (изменяемая) часть границы объекта
	- существующая часть границы объекта, сведения о которой содержатся в Едином государственном реестре недвижимости
	- граница кадастрового квартала
	- номер кадастрового квартала
	- существующие границы земельного участка, имеющиеся в Едином государственном реестре недвижимости, сведения о которых достаточны для определения их местоположения
	- обозначение земельного участка, сведения о котором содержатся в Едином государственном реестре недвижимости
	- граница муниципального образования
	- граница населённого пункта, имеющиеся в Едином государственном реестре недвижимости, сведения о которых достаточны для определения их местоположения
	- граница населённого пункта, имеющиеся в генеральном плане "Усть-Лужского сельского поселения" Кингисеппского муниципального района Ленинградской области, сведения о которых достаточны для определения их местоположения
	- наименование населённого пункта
	- область и номер выносного листа

Подпись _____

Дата « ____ » _____ 20 г.

Место для оттиска печати (при наличии) лица, составившего описание местоположения границ объекта

ОПИСАНИЕ МЕСТОПОЛОЖЕНИЯ ГРАНИЦ

Производственная зона для размещения объектов III – V классов опасности ПЗ (изменение местоположения)

(наименование объекта, местоположение границ которого описано (далее - объект))

Раздел 1

Сведения об объекте		
№ п/п	Характеристики объекта	Описание характеристик
1	2	3
1	Местоположение объекта	Ленинградская область, Кингисеппский муниципальный район, Усть-Лужское сельское поселение, посёлок Усть-Луга
2	Площадь объекта ± величина погрешности определения площади ($P \pm \Delta P$), м ²	389990 ± 15300
3	Иные характеристики объекта	<p>Виды разрешённого использования земельных участков и объектов капитального строительства:</p> <p>1) Основные виды разрешённого использования:</p> <ul style="list-style-type: none"> - Коммунальное обслуживание; - Деловое управление; - Служебные гаражи; - Недропользование; - Тяжелая промышленность; - Автомобильная промышленность; - Легкая промышленность; - Фармацевтическая промышленность; - Пищевая промышленность; - Нефтехимическая промышленность; - Строительная промышленность; - Энергетика; - Связь; - Склад; - Железнодорожный транспорт; - Автомобильный транспорт; - Земельные участки (территории) общего пользования. <p>2) Условно разрешённые виды использования зоны не устанавливаются.</p> <p>3) Вспомогательные виды разрешённого использования:</p> <ul style="list-style-type: none"> - Объекты дорожного сервиса.

Раздел 2

Сведения о местоположении границ объекта					
1. Система координат МСК 47 зона 1					
2. Сведения о характерных точках границ объекта					
Обозначение характерных точек границ	Координаты, м		Метод определения координат характерной точки	Средняя квадратическая погрешность положения характерной точки (M _t), м	Описание обозначения точки на местности (при наличии)
	X	Y			
1	2	3	4	5	6
-	-	-	-	-	-
3. Сведения о характерных точках части (частей) границы объекта					
Обозначение характерных точек части границы	Координаты, м		Метод определения координат характерной точки	Средняя квадратическая погрешность положения характерной точки (M _t), м	Описание обозначения точки на местности (при наличии)
	X	Y			
1	2	3	4	5	6
-	-	-	-	-	-

Раздел 3

Сведения о местоположении измененных (уточненных) границ объекта

1. Система координат МСК 47 зона 1

2. Сведения о характерных точках границ объекта

Обозначение характерных точек границ	Существующие координаты, м		Измененные (уточненные) координаты, м		Метод определения координат характерной точки	Средняя квадратическая погрешность положения характерной точки (Mt), м	Описание обозначения точки на местности (при наличии)
	X	Y	X	Y			
1	2	3	4	5	6	7	8
1	404938,78	1269335,02	405321,99	1269829,96	Картометрический метод	7	Закрепление отсутствует
2	404941,43	1269356,82	405299,01	1269814,16	Картометрический метод	7	Закрепление отсутствует
3	404984,97	1269412,51	405174,08	1269654,38	Картометрический метод	7	Закрепление отсутствует
4	404815,68	1269518,15	405040,54	1269483,57	Картометрический метод	7	Закрепление отсутствует
5	404685,37	1269528,49	405241,56	1269306,65	Картометрический метод	7	Закрепление отсутствует
6	404600,99	1269537,22	405258,61	1269317,60	Картометрический метод	7	Закрепление отсутствует
7	404482,58	1269581,71	405290,26	1269340,84	Картометрический метод	7	Закрепление отсутствует
8	404380,03	1269441,83	405429,98	1269458,45	Картометрический метод	7	Закрепление отсутствует
9	404467,64	1269347,30	405289,02	1269597,38	Картометрический метод	7	Закрепление отсутствует
10	404494,13	1269326,99	405411,51	1269715,93	Картометрический метод	7	Закрепление отсутствует
11	404529,65	1269306,49	405368,77	1269769,61	Картометрический метод	7	Закрепление отсутствует
1	404938,78	1269335,02	405321,99	1269829,96	Картометрический метод	7	Закрепление отсутствует
							-
12	405429,98	1269458,45	404367,54	1269866,81	Картометрический метод	7	Закрепление отсутствует
13	405289,02	1269597,38	404372,76	1269835,86	Картометрический метод	7	Закрепление отсутствует
14	405411,50	1269715,92	404341,83	1269800,17	Картометрический метод	7	Закрепление отсутствует
15	405368,77	1269769,61	404362,63	1269779,64	Картометрический метод	7	Закрепление отсутствует
16	405321,99	1269829,96	404422,60	1269745,95	Картометрический метод	7	Закрепление отсутствует
17	405299,01	1269814,16	404451,42	1269802,26	Картометрический метод	7	Закрепление отсутствует
18	405040,54	1269483,57	404411,25	1269837,30	Картометрический метод	7	Закрепление отсутствует
12	405429,98	1269458,45	404367,54	1269866,81	Картометрический метод	7	Закрепление отсутствует
							-
19	404422,60	1269745,95	405474,65	1270373,87	Картометрический метод	7	Закрепление отсутствует
20	404451,42	1269802,26	405318,95	1270333,25	Картометрический метод	7	Закрепление отсутствует
21	404411,25	1269837,30	405289,55	1270326,52	Картометрический метод	7	Закрепление отсутствует
22	404367,54	1269866,81	405250,07	1270317,49	Картометрический метод	7	Закрепление отсутствует

Сведения о местоположении измененных (уточненных) границ объекта

1. Система координат МСК 47 зона 1

2. Сведения о характерных точках границ объекта

Обозначение характерных точек границ	Существующие координаты, м		Измененные (уточненные) координаты, м		Метод определения координат характерной точки	Средняя квадратическая погрешность положения	Описание обозначения точки на местности
	X	Y	X	Y			
23	404372,76	1269835,86	405223,42	1270311,39	Картометрический метод	7	Закрепление отсутствует
24	404341,83	1269800,17	405206,34	1270307,48	Картометрический метод	7	Закрепление отсутствует
25	404361,34	1269780,37	405196,14	1270287,35	Картометрический метод	7	Закрепление отсутствует
26	-	-	405183,07	1270274,45	Картометрический метод	7	Закрепление отсутствует
27	-	-	405184,24	1270263,54	Картометрический метод	7	Закрепление отсутствует
28	-	-	405213,35	1270255,60	Картометрический метод	7	Закрепление отсутствует
29	-	-	405193,50	1270235,75	Картометрический метод	7	Закрепление отсутствует
30	-	-	405120,74	1270230,46	Картометрический метод	7	Закрепление отсутствует
31	-	-	405131,33	1270260,89	Картометрический метод	7	Закрепление отсутствует
32	-	-	405124,71	1270274,12	Картометрический метод	7	Закрепление отсутствует
33	-	-	405115,45	1270276,77	Картометрический метод	7	Закрепление отсутствует
34	-	-	405104,00	1270284,07	Картометрический метод	7	Закрепление отсутствует
35	-	-	405095,15	1270282,05	Картометрический метод	7	Закрепление отсутствует
36	-	-	404976,52	1270253,10	Картометрический метод	7	Закрепление отсутствует
37	-	-	404886,43	1270230,65	Картометрический метод	7	Закрепление отсутствует
38	-	-	404871,25	1270229,50	Картометрический метод	7	Закрепление отсутствует
39	-	-	404853,63	1270228,05	Картометрический метод	7	Закрепление отсутствует
40	-	-	404850,92	1270227,80	Картометрический метод	7	Закрепление отсутствует
41	-	-	404782,35	1270222,18	Картометрический метод	7	Закрепление отсутствует
42	-	-	404781,25	1270218,60	Картометрический метод	7	Закрепление отсутствует
43	-	-	404780,03	1270214,60	Картометрический метод	7	Закрепление отсутствует
44	-	-	404776,82	1270205,60	Картометрический метод	7	Закрепление отсутствует
45	-	-	404772,15	1270187,88	Картометрический метод	7	Закрепление отсутствует
46	-	-	404762,63	1270166,80	Картометрический метод	7	Закрепление отсутствует
47	-	-	404749,38	1270138,18	Картометрический метод	7	Закрепление отсутствует
48	-	-	404714,80	1270064,90	Картометрический метод	7	Закрепление отсутствует
49	-	-	404700,95	1270034,58	Картометрический	7	Закрепление

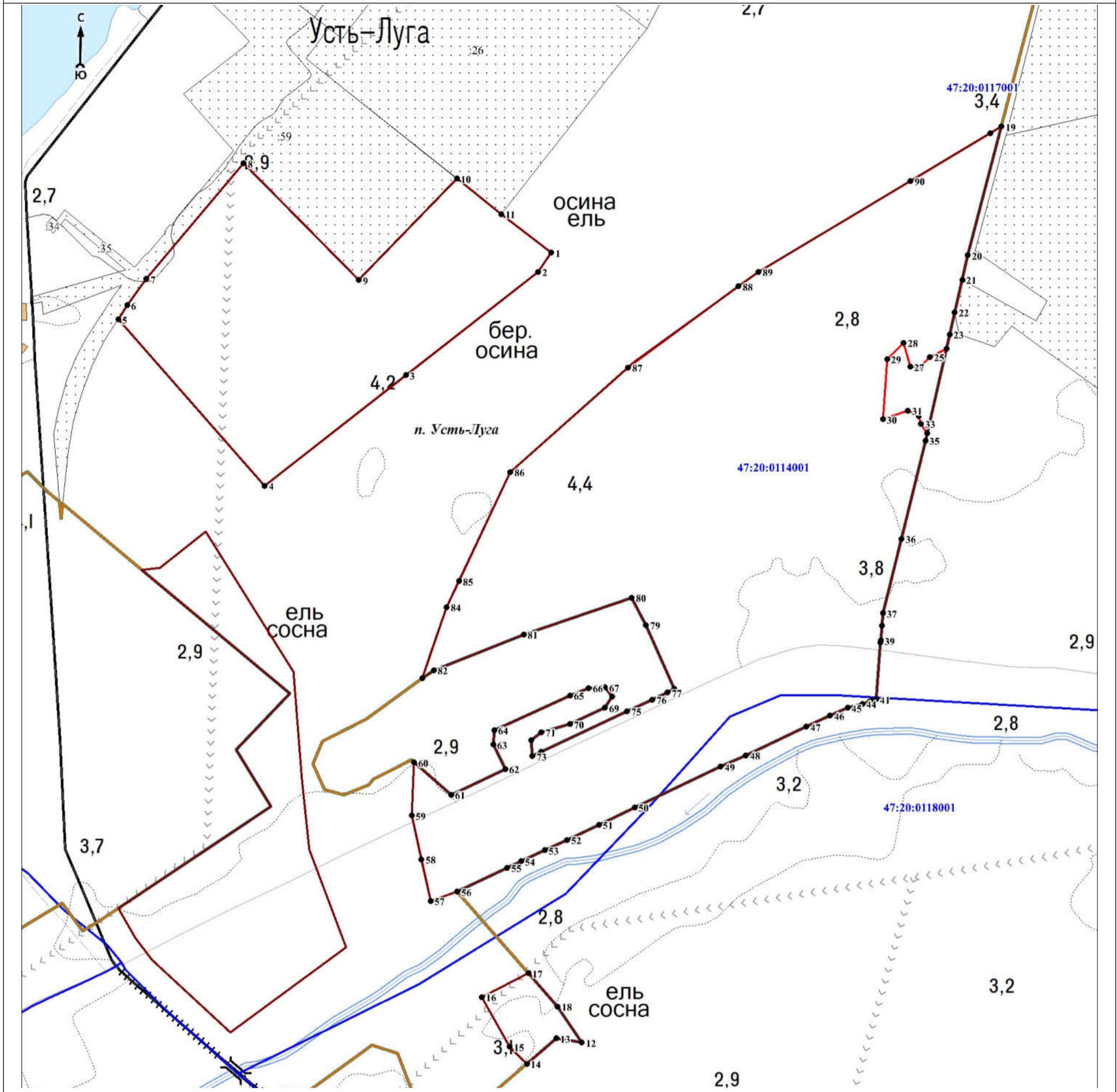
Сведения о местоположении измененных (уточненных) границ объекта

1. Система координат МСК 47 зона 1

2. Сведения о характерных точках границ объекта

Обозначение характерных точек границ	Существующие координаты, м		Измененные (уточненные) координаты, м		Метод определения координат характерной точки метод	Средняя квадратическая погрешность положения	Описание обозначения точки на местности
	X	Y	X	Y			
					метод		отсутствует
50	-	-	404651,70	1269930,70	Картометрический метод	7	Закрепление отсутствует
51	-	-	404630,88	1269887,25	Картометрический метод	7	Закрепление отсутствует
52	-	-	404612,55	1269849,00	Картометрический метод	7	Закрепление отсутствует
53	-	-	404599,98	1269822,00	Картометрический метод	7	Закрепление отсутствует
54	-	-	404586,70	1269793,45	Картометрический метод	7	Закрепление отсутствует
55	-	-	404578,83	1269776,55	Картометрический метод	7	Закрепление отсутствует
56	-	-	404550,05	1269716,25	Картометрический метод	7	Закрепление отсутствует
57	-	-	404538,90	1269684,06	Картометрический метод	7	Закрепление отсутствует
58	-	-	404588,95	1269672,99	Картометрический метод	7	Закрепление отсутствует
59	-	-	404641,92	1269661,26	Картометрический метод	7	Закрепление отсутствует
60	-	-	404706,14	1269664,17	Картометрический метод	7	Закрепление отсутствует
61	-	-	404667,18	1269708,95	Картометрический метод	7	Закрепление отсутствует
62	-	-	404698,08	1269774,23	Картометрический метод	7	Закрепление отсутствует
63	-	-	404727,75	1269759,73	Картометрический метод	7	Закрепление отсутствует
64	-	-	404745,10	1269760,97	Картометрический метод	7	Закрепление отсутствует
65	-	-	404787,18	1269852,58	Картометрический метод	7	Закрепление отсутствует
66	-	-	404795,85	1269874,88	Картометрический метод	7	Закрепление отсутствует
67	-	-	404797,10	1269894,67	Картометрический метод	7	Закрепление отсутствует
68	-	-	404785,95	1269903,35	Картометрический метод	7	Закрепление отсутствует
69	-	-	404772,33	1269894,67	Картометрический метод	7	Закрепление отсутствует
70	-	-	404752,53	1269852,58	Картометрический метод	7	Закрепление отсутствует
71	-	-	404742,60	1269817,92	Картометрический метод	7	Закрепление отсутствует
72	-	-	404732,70	1269805,55	Картометрический метод	7	Закрепление отсутствует
73	-	-	404713,73	1269806,88	Картометрический метод	7	Закрепление отсутствует
74	-	-	404718,90	1269817,65	Картометрический метод	7	Закрепление отсутствует
75	-	-	404768,15	1269921,53	Картометрический метод	7	Закрепление отсутствует

План границ объекта



Масштаб 1:5000

Используемые условные знаки и обозначения:

- 1 - характерная точка границы объекта
- уточняемая (изменяемая) часть границы объекта
- существующая часть границы объекта, сведения о которой содержатся в Едином государственном реестре недвижимости
- граница кадастрового квартала
- 47:20:0000000 - номер кадастрового квартала
- существующие границы земельного участка, имеющиеся в Едином государственном реестре недвижимости, сведения о которых достаточны для определения их местоположения
- :1 - обозначение земельного участка, сведения о котором содержатся в Едином государственном реестре недвижимости
- граница муниципального образования
- граница населённого пункта, имеющиеся в Едином государственном реестре недвижимости, сведения о которых достаточны для определения их местоположения
- граница населённого пункта, имеющиеся в генеральном плане «Усть-Лужского сельского поселения» Кингисеппского муниципального района Ленинградской области, сведения о которых достаточны для определения их местоположения
- п. Усть-Луга - наименование населённого пункта
- 1 - область и номер выносного листа

Подпись _____

Дата « » 20 г.

Место для оттиска печати (при наличии) лица, составившего описание местоположения границ объекта

ОПИСАНИЕ МЕСТОПОЛОЖЕНИЯ ГРАНИЦ

Производственная зона для размещения объектов III – V классов опасности ПЗ

(наименование объекта, местоположение границ которого описано (далее - объект))

Раздел 1

Сведения об объекте		
№ п/п	Характеристики объекта	Описание характеристик
1	2	3
1	Местоположение объекта	Ленинградская область, Кингисеппский муниципальный район, Усть-Лужское сельское поселение
2	Площадь объекта ± величина погрешности определения площади ($P \pm \Delta P$), м ²	1819065 ± 33044
3	Иные характеристики объекта	<p>Виды разрешённого использования земельных участков и объектов капитального строительства:</p> <p>1) Основные виды разрешённого использования:</p> <ul style="list-style-type: none"> - Коммунальное обслуживание; - Деловое управление; - Служебные гаражи; - Недропользование; - Тяжелая промышленность; - Автомобильная промышленность; - Легкая промышленность; - Фармацевтическая промышленность; - Пищевая промышленность; - Нефтехимическая промышленность; - Строительная промышленность; - Энергетика; - Связь; - Склад; - Железнодорожный транспорт; - Автомобильный транспорт; - Земельные участки (территории) общего пользования. <p>2) Условно разрешённые виды использования зоны не устанавливаются.</p> <p>3) Вспомогательные виды разрешённого использования:</p> <ul style="list-style-type: none"> - Объекты дорожного сервиса.

Раздел 2

Сведения о местоположении границ объекта					
1. Система координат МСК 47 зона 1					
2. Сведения о характерных точках границ объекта					
Обозначение характерных точек границ	Координаты, м		Метод определения координат характерной точки	Средняя квадратическая погрешность положения характерной точки (Mt), м	Описание обозначения точки на местности (при наличии)
	X	Y			
1	2	3	4	5	6
1	405250,07	1270317,49	Картометрический метод	7	Закрепление отсутствует
2	405223,11	1270322,73	Картометрический метод	7	Закрепление отсутствует
3	405208,46	1270365,28	Картометрический метод	7	Закрепление отсутствует
4	405233,74	1270386,49	Картометрический метод	7	Закрепление отсутствует
5	405149,10	1270502,99	Картометрический метод	7	Закрепление отсутствует
6	405104,88	1270515,67	Картометрический метод	7	Закрепление отсутствует
7	405062,40	1270570,04	Картометрический	7	Закрепление

Сведения о местоположении границ объекта					
1. Система координат МСК 47 зона 1					
2. Сведения о характерных точках границ объекта					
Обозначение характерных точек границ	Координаты, м		Метод определения координат характерной точки	Средняя квадратическая погрешность	Описание обозначения точки на местности (при
	X	Y			
			метод		отсутствует
8	405088,10	1270587,38	Картометрический метод	7	Закрепление отсутствует
9	405125,86	1270540,75	Картометрический метод	7	Закрепление отсутствует
10	405140,58	1270549,25	Картометрический метод	7	Закрепление отсутствует
11	405086,34	1270629,67	Картометрический метод	7	Закрепление отсутствует
12	405090,61	1270678,48	Картометрический метод	7	Закрепление отсутствует
13	405080,30	1270688,79	Картометрический метод	7	Закрепление отсутствует
14	405063,90	1270735,78	Картометрический метод	7	Закрепление отсутствует
15	405068,82	1270746,26	Картометрический метод	7	Закрепление отсутствует
16	405058,69	1270779,75	Картометрический метод	7	Закрепление отсутствует
17	404965,12	1270880,10	Картометрический метод	7	Закрепление отсутствует
18	404910,29	1270950,86	Картометрический метод	7	Закрепление отсутствует
19	404895,36	1270993,07	Картометрический метод	7	Закрепление отсутствует
20	404894,76	1271030,00	Картометрический метод	7	Закрепление отсутствует
21	404917,31	1271036,00	Картометрический метод	7	Закрепление отсутствует
22	404926,96	1271047,03	Картометрический метод	7	Закрепление отсутствует
23	404916,88	1271065,76	Картометрический метод	7	Закрепление отсутствует
24	404906,44	1271065,06	Картометрический метод	7	Закрепление отсутствует
25	404898,42	1271058,15	Картометрический метод	7	Закрепление отсутствует
26	404878,11	1271093,32	Картометрический метод	7	Закрепление отсутствует
27	404878,11	1271173,59	Картометрический метод	7	Закрепление отсутствует
28	404874,21	1271179,43	Картометрический метод	7	Закрепление отсутствует
29	404843,96	1271224,70	Картометрический метод	7	Закрепление отсутствует
30	404818,78	1271226,47	Картометрический метод	7	Закрепление отсутствует
31	404812,60	1271207,45	Картометрический метод	7	Закрепление отсутствует
32	404833,30	1271158,66	Картометрический метод	7	Закрепление отсутствует
33	404805,93	1271144,10	Картометрический метод	7	Закрепление отсутствует
34	404765,48	1271173,49	Картометрический	7	Закрепление

Сведения о местоположении границ объекта					
1. Система координат МСК 47 зона 1					
2. Сведения о характерных точках границ объекта					
Обозначение характерных точек границ	Координаты, м		Метод определения координат характерной точки	Средняя квадратическая погрешность	Описание обозначения точки на местности (при
	X	Y			
			метод		отсутствует
35	404788,74	1271237,39	Картометрический метод	7	Закрепление отсутствует
36	404824,38	1271254,02	Картометрический метод	7	Закрепление отсутствует
37	404778,47	1271322,73	Картометрический метод	7	Закрепление отсутствует
38	404753,47	1271317,74	Картометрический метод	7	Закрепление отсутствует
39	404763,56	1271373,05	Картометрический метод	7	Закрепление отсутствует
40	404721,79	1271377,52	Картометрический метод	7	Закрепление отсутствует
41	404700,28	1271479,21	Картометрический метод	7	Закрепление отсутствует
42	404699,40	1271483,38	Картометрический метод	7	Закрепление отсутствует
43	404535,00	1271456,17	Картометрический метод	7	Закрепление отсутствует
44	404535,49	1271453,77	Картометрический метод	7	Закрепление отсутствует
45	404530,80	1271452,78	Картометрический метод	7	Закрепление отсутствует
46	404530,40	1271455,40	Картометрический метод	7	Закрепление отсутствует
47	404527,69	1271454,94	Картометрический метод	7	Закрепление отсутствует
48	404543,36	1271395,59	Картометрический метод	7	Закрепление отсутствует
49	404561,08	1271328,52	Картометрический метод	7	Закрепление отсутствует
50	404590,65	1271293,56	Картометрический метод	7	Закрепление отсутствует
51	404654,69	1270998,17	Картометрический метод	7	Закрепление отсутствует
52	404699,48	1270791,56	Картометрический метод	7	Закрепление отсутствует
53	404711,02	1270738,32	Картометрический метод	7	Закрепление отсутствует
54	404801,56	1270320,71	Картометрический метод	7	Закрепление отсутствует
55	404781,12	1270224,45	Картометрический метод	7	Закрепление отсутствует
56	404782,35	1270222,18	Картометрический метод	7	Закрепление отсутствует
57	404850,92	1270227,80	Картометрический метод	7	Закрепление отсутствует
58	404853,63	1270228,05	Картометрический метод	7	Закрепление отсутствует
59	404871,25	1270229,50	Картометрический метод	7	Закрепление отсутствует
60	404886,43	1270230,65	Картометрический метод	7	Закрепление отсутствует
61	404976,52	1270253,10	Картометрический	7	Закрепление

Сведения о местоположении границ объекта					
1. Система координат МСК 47 зона 1					
2. Сведения о характерных точках границ объекта					
Обозначение характерных точек границ	Координаты, м		Метод определения координат характерной точки	Средняя квадратическая погрешность	Описание обозначения точки на местности (при
	X	Y			
			метод		отсутствует
62	405095,15	1270282,05	Картометрический метод	7	Закрепление отсутствует
63	405104,00	1270284,07	Картометрический метод	7	Закрепление отсутствует
64	405115,45	1270276,77	Картометрический метод	7	Закрепление отсутствует
65	405124,71	1270274,12	Картометрический метод	7	Закрепление отсутствует
66	405131,33	1270260,89	Картометрический метод	7	Закрепление отсутствует
67	405120,74	1270230,46	Картометрический метод	7	Закрепление отсутствует
68	405193,50	1270235,75	Картометрический метод	7	Закрепление отсутствует
69	405213,35	1270255,60	Картометрический метод	7	Закрепление отсутствует
70	405184,24	1270263,54	Картометрический метод	7	Закрепление отсутствует
71	405183,07	1270274,45	Картометрический метод	7	Закрепление отсутствует
72	405196,14	1270287,35	Картометрический метод	7	Закрепление отсутствует
73	405206,34	1270307,48	Картометрический метод	7	Закрепление отсутствует
74	405223,42	1270311,39	Картометрический метод	7	Закрепление отсутствует
1	405250,07	1270317,49	Картометрический метод	7	Закрепление отсутствует
75	405289,55	1270326,52	Картометрический метод	7	Закрепление отсутствует
76	405318,95	1270333,25	Картометрический метод	7	Закрепление отсутствует
77	405461,21	1270370,37	Картометрический метод	7	Закрепление отсутствует
78	405463,75	1270379,46	Картометрический метод	7	Закрепление отсутствует
79	405324,51	1270342,01	Картометрический метод	7	Закрепление отсутствует
80	405263,71	1270428,84	Картометрический метод	7	Закрепление отсутствует
81	405240,09	1270415,75	Картометрический метод	7	Закрепление отсутствует
75	405289,55	1270326,52	Картометрический метод	7	Закрепление отсутствует
82	404786,15	1276545,05	Картометрический метод	7	Закрепление отсутствует
83	404732,48	1276411,00	Картометрический метод	7	Закрепление отсутствует
84	404604,36	1276090,96	Картометрический метод	7	Закрепление отсутствует
85	404483,10	1275788,08	Картометрический	7	Закрепление

Сведения о местоположении границ объекта					
1. Система координат МСК 47 зона 1					
2. Сведения о характерных точках границ объекта					
Обозначение характерных точек границ	Координаты, м		Метод определения координат характерной точки	Средняя квадратическая погрешность	Описание обозначения точки на местности (при
	X	Y			
			метод		отсутствует
86	404463,42	1275738,91	Картометрический метод	7	Закрепление отсутствует
87	404925,72	1275462,42	Картометрический метод	7	Закрепление отсутствует
88	405205,41	1276387,31	Картометрический метод	7	Закрепление отсутствует
89	405105,03	1276422,57	Картометрический метод	7	Закрепление отсутствует
90	404820,63	1276531,40	Картометрический метод	7	Закрепление отсутствует
82	404786,15	1276545,05	Картометрический метод	7	Закрепление отсутствует
91	405320,67	1277267,27	Картометрический метод	7	Закрепление отсутствует
92	405018,52	1277125,46	Картометрический метод	7	Закрепление отсутствует
93	404913,48	1276863,09	Картометрический метод	7	Закрепление отсутствует
94	404897,32	1276822,72	Картометрический метод	7	Закрепление отсутствует
95	404868,28	1276750,19	Картометрический метод	7	Закрепление отсутствует
96	404850,34	1276705,38	Картометрический метод	7	Закрепление отсутствует
97	404881,14	1276691,70	Картометрический метод	7	Закрепление отсутствует
98	405160,62	1276572,69	Картометрический метод	7	Закрепление отсутствует
99	405250,41	1276536,13	Картометрический метод	7	Закрепление отсутствует
100	405299,71	1276699,13	Картометрический метод	7	Закрепление отсутствует
101	405319,86	1276696,40	Картометрический метод	7	Закрепление отсутствует
102	405419,87	1276682,84	Картометрический метод	7	Закрепление отсутствует
103	405440,14	1276827,41	Картометрический метод	7	Закрепление отсутствует
104	405444,82	1276860,77	Картометрический метод	7	Закрепление отсутствует
105	405454,44	1276926,18	Картометрический метод	7	Закрепление отсутствует
106	405420,51	1277051,27	Картометрический метод	7	Закрепление отсутствует
107	405365,64	1277210,73	Картометрический метод	7	Закрепление отсутствует
108	405323,07	1277261,88	Картометрический метод	7	Закрепление отсутствует
91	405320,67	1277267,27	Картометрический метод	7	Закрепление отсутствует
109	405061,99	1277351,20	Картометрический	7	Закрепление

Сведения о местоположении границ объекта					
1. Система координат МСК 47 зона 1					
2. Сведения о характерных точках границ объекта					
Обозначение характерных точек границ	Координаты, м		Метод определения координат характерной точки	Средняя квадратическая погрешность	Описание обозначения точки на местности (при
	X	Y			
			метод		отсутствует
110	405050,91	1277350,97	Картометрический метод	7	Закрепление отсутствует
111	405038,89	1277349,10	Картометрический метод	7	Закрепление отсутствует
112	405025,98	1277344,90	Картометрический метод	7	Закрепление отсутствует
113	405012,25	1277337,69	Картометрический метод	7	Закрепление отсутствует
114	404997,76	1277326,77	Картометрический метод	7	Закрепление отсутствует
115	404982,57	1277311,44	Картометрический метод	7	Закрепление отсутствует
116	404966,74	1277291,02	Картометрический метод	7	Закрепление отсутствует
117	404980,76	1277280,88	Картометрический метод	7	Закрепление отсутствует
118	405030,66	1277244,68	Картометрический метод	7	Закрепление отсутствует
119	404985,87	1277132,99	Картометрический метод	7	Закрепление отсутствует
120	405313,96	1277282,31	Картометрический метод	7	Закрепление отсутствует
121	405312,98	1277284,54	Картометрический метод	7	Закрепление отсутствует
122	405225,00	1277303,46	Картометрический метод	7	Закрепление отсутствует
123	405181,99	1277314,90	Картометрический метод	7	Закрепление отсутствует
124	405154,34	1277324,11	Картометрический метод	7	Закрепление отсутствует
125	405136,48	1277331,53	Картометрический метод	7	Закрепление отсутствует
126	405110,17	1277342,60	Картометрический метод	7	Закрепление отсутствует
127	405096,70	1277346,53	Картометрический метод	7	Закрепление отсутствует
128	405081,11	1277349,43	Картометрический метод	7	Закрепление отсутствует
109	405061,99	1277351,20	Картометрический метод	7	Закрепление отсутствует
129	404795,28	1269978,55	Картометрический метод	7	Закрепление отсутствует
130	404790,70	1269970,30	Картометрический метод	7	Закрепление отсутствует
131	404782,00	1269951,85	Картометрический метод	7	Закрепление отсутствует
132	404768,15	1269921,53	Картометрический метод	7	Закрепление отсутствует
133	404718,90	1269817,65	Картометрический метод	7	Закрепление отсутствует
134	404713,73	1269806,88	Картометрический метод	7	Закрепление отсутствует

Сведения о местоположении границ объекта					
1. Система координат МСК 47 зона 1					
2. Сведения о характерных точках границ объекта					
Обозначение характерных точек границ	Координаты, м		Метод определения координат характерной точки	Средняя квадратическая погрешность	Описание обозначения точки на местности (при
	X	Y			
135	404732,70	1269805,55	Картометрический метод	7	Закрепление отсутствует
136	404742,60	1269817,92	Картометрический метод	7	Закрепление отсутствует
137	404752,53	1269852,58	Картометрический метод	7	Закрепление отсутствует
138	404772,33	1269894,67	Картометрический метод	7	Закрепление отсутствует
139	404785,95	1269903,35	Картометрический метод	7	Закрепление отсутствует
140	404797,10	1269894,67	Картометрический метод	7	Закрепление отсутствует
141	404795,85	1269874,88	Картометрический метод	7	Закрепление отсутствует
142	404787,18	1269852,58	Картометрический метод	7	Закрепление отсутствует
143	404745,10	1269760,97	Картометрический метод	7	Закрепление отсутствует
144	404727,75	1269759,73	Картометрический метод	7	Закрепление отсутствует
145	404698,08	1269774,23	Картометрический метод	7	Закрепление отсутствует
146	404667,18	1269708,95	Картометрический метод	7	Закрепление отсутствует
147	404706,15	1269664,17	Картометрический метод	7	Закрепление отсутствует
148	404807,99	1269674,40	Картометрический метод	7	Закрепление отсутствует
149	404817,65	1269687,92	Картометрический метод	7	Закрепление отсутствует
150	404860,65	1269796,43	Картометрический метод	7	Закрепление отсутствует
151	404905,38	1269926,98	Картометрический метод	7	Закрепление отсутствует
152	404872,25	1269944,40	Картометрический метод	7	Закрепление отсутствует
129	404795,28	1269978,55	Картометрический метод	7	Закрепление отсутствует
153	404438,51	1271440,04	Картометрический метод	7	Закрепление отсутствует
154	404284,15	1271414,26	Картометрический метод	7	Закрепление отсутствует
155	404321,17	1271241,55	Картометрический метод	7	Закрепление отсутствует
156	403995,07	1271178,62	Картометрический метод	7	Закрепление отсутствует
157	404035,85	1271074,23	Картометрический метод	7	Закрепление отсутствует
158	404065,37	1271001,75	Картометрический метод	7	Закрепление отсутствует
159	404084,90	1270949,19	Картометрический метод	7	Закрепление отсутствует

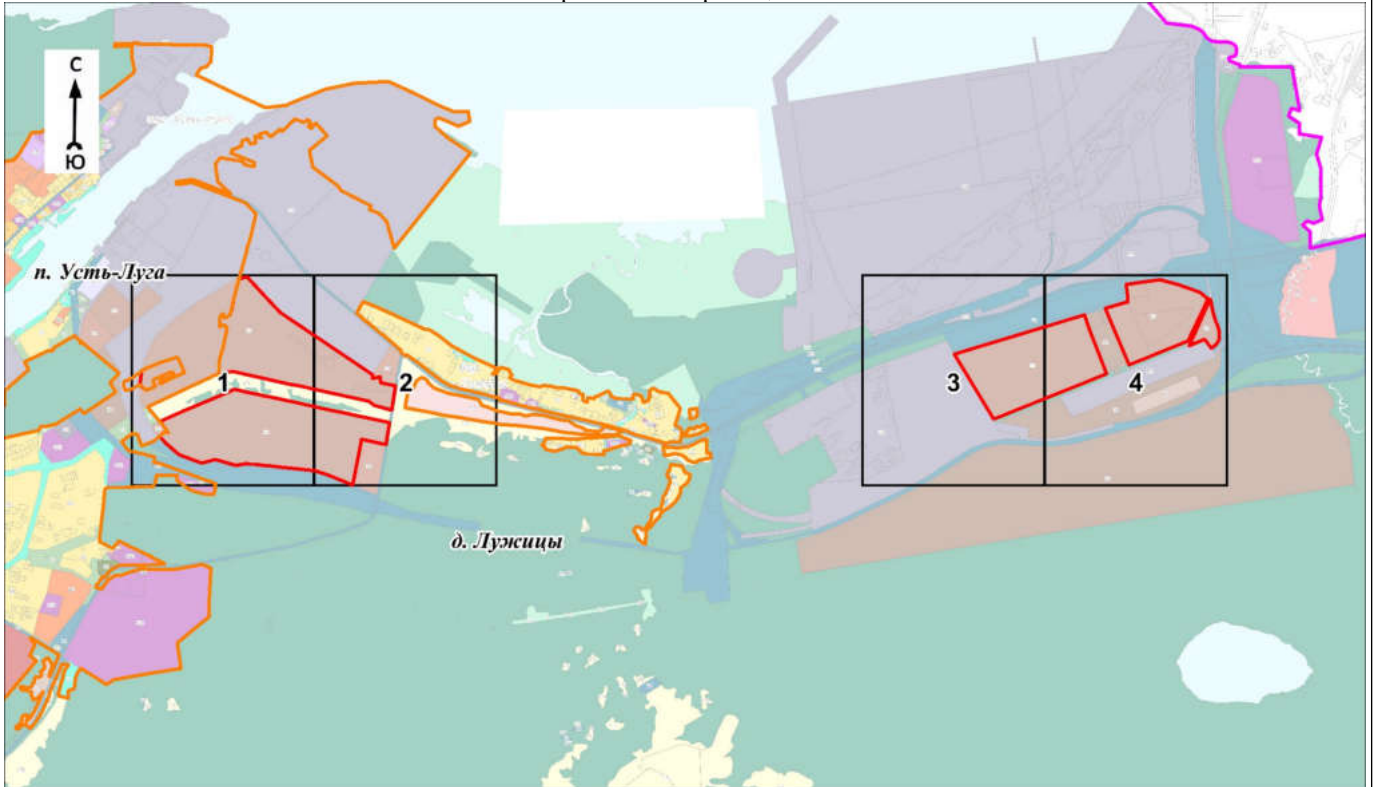
Сведения о местоположении границ объекта					
1. Система координат МСК 47 зона 1					
2. Сведения о характерных точках границ объекта					
Обозначение характерных точек границ	Координаты, м		Метод определения координат характерной точки	Средняя квадратическая погрешность	Описание обозначения точки на местности (при
	X	Y			
160	404092,99	1270925,15	Картометрический метод	7	Закрепление отсутствует
161	404094,69	1270914,96	Картометрический метод	7	Закрепление отсутствует
162	404100,69	1270877,43	Картометрический метод	7	Закрепление отсутствует
163	404121,90	1270669,45	Картометрический метод	7	Закрепление отсутствует
164	404128,40	1270597,39	Картометрический метод	7	Закрепление отсутствует
165	404133,43	1270545,88	Картометрический метод	7	Закрепление отсутствует
166	404140,63	1270483,06	Картометрический метод	7	Закрепление отсутствует
167	404144,49	1270445,85	Картометрический метод	7	Закрепление отсутствует
168	404145,75	1270430,49	Картометрический метод	7	Закрепление отсутствует
169	404145,39	1270420,22	Картометрический метод	7	Закрепление отсутствует
170	404145,27	1270414,02	Картометрический метод	7	Закрепление отсутствует
171	404137,90	1270369,52	Картометрический метод	7	Закрепление отсутствует
172	404134,14	1270349,81	Картометрический метод	7	Закрепление отсутствует
173	404177,29	1270201,72	Картометрический метод	7	Закрепление отсутствует
174	404151,21	1270103,38	Картометрический метод	7	Закрепление отсутствует
175	404210,69	1269940,84	Картометрический метод	7	Закрепление отсутствует
176	404292,23	1269847,75	Картометрический метод	7	Закрепление отсутствует
177	404341,94	1269800,31	Картометрический метод	7	Закрепление отсутствует
178	404372,76	1269835,86	Картометрический метод	7	Закрепление отсутствует
179	404367,54	1269866,81	Картометрический метод	7	Закрепление отсутствует
180	404411,25	1269837,30	Картометрический метод	7	Закрепление отсутствует
181	404448,98	1269804,40	Картометрический метод	7	Закрепление отсутствует
182	404513,70	1269956,76	Картометрический метод	7	Закрепление отсутствует
183	404527,69	1269989,70	Картометрический метод	7	Закрепление отсутствует
184	404582,29	1270118,25	Картометрический метод	7	Закрепление отсутствует
185	404660,29	1270301,88	Картометрический метод	7	Закрепление отсутствует
186	404675,10	1270336,77	Картометрический метод	7	Закрепление отсутствует

3. Сведения о характерных точках части (частей) границы объекта

Обозначение характерных точек части границы	Существующие координаты, м		Измененные (уточненные) координаты, м		Метод определения координат характерной точки	Средняя квадратическая погрешность положения характерной точки (Mt), м	Описание обозначения точки на местности (при наличии)
	X	Y	X	Y			
1	2	3	4	5	6	7	8
-	-	-	-	-	-	-	-

План границ объекта

Обзорная схема границ объекта



Масштаб 1:50000

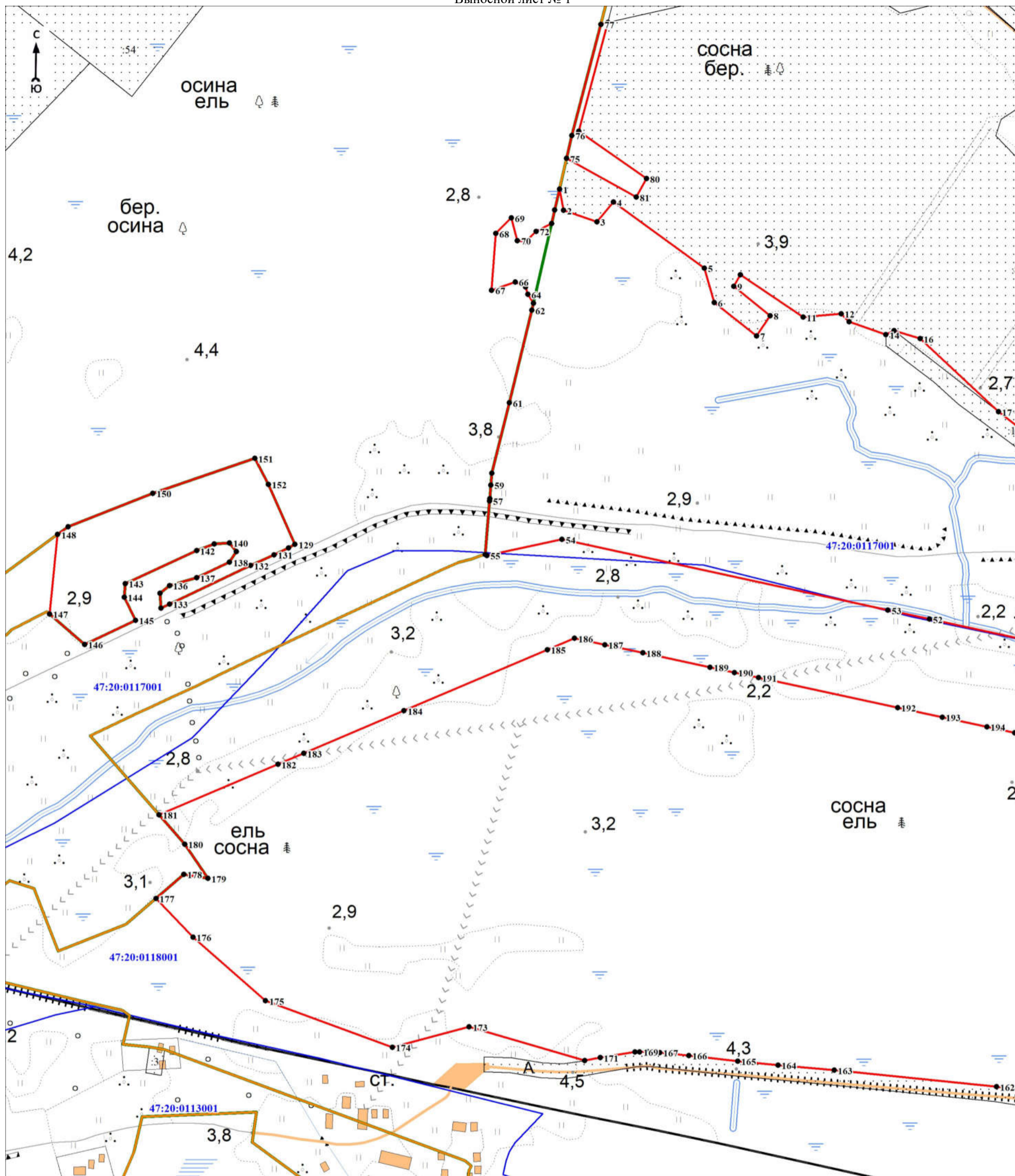
Используемые условные знаки и обозначения:

	- характерная точка границы объекта
	- уточняемая (изменяемая) часть границы объекта
	- существующая часть границы объекта, сведения о которой содержатся в Едином государственном реестре недвижимости
	- граница кадастрового квартала
	- номер кадастрового квартала
	- существующие границы земельного участка, имеющиеся в Едином государственном реестре недвижимости, сведения о которых достаточны для определения их местоположения
	- обозначение земельного участка, сведения о котором содержатся в Едином государственном реестре недвижимости
	- граница муниципального образования
	- граница населённого пункта, имеющиеся в Едином государственном реестре недвижимости, сведения о которых достаточны для определения их местоположения
	- граница населённого пункта, имеющиеся в генеральном плане "Усть-Лужского сельского поселения" Кингисеппского муниципального района Ленинградской области, сведения о которых достаточны для определения их местоположения
	- наименование населённого пункта
	- область и номер выносного листа

Подпись _____

Дата « ____ » _____ 20 г.

Место для оттиска печати (при наличии) лица, составившего описание местоположения границ объекта



Масштаб 1:5000

Используемые условные знаки и обозначения:

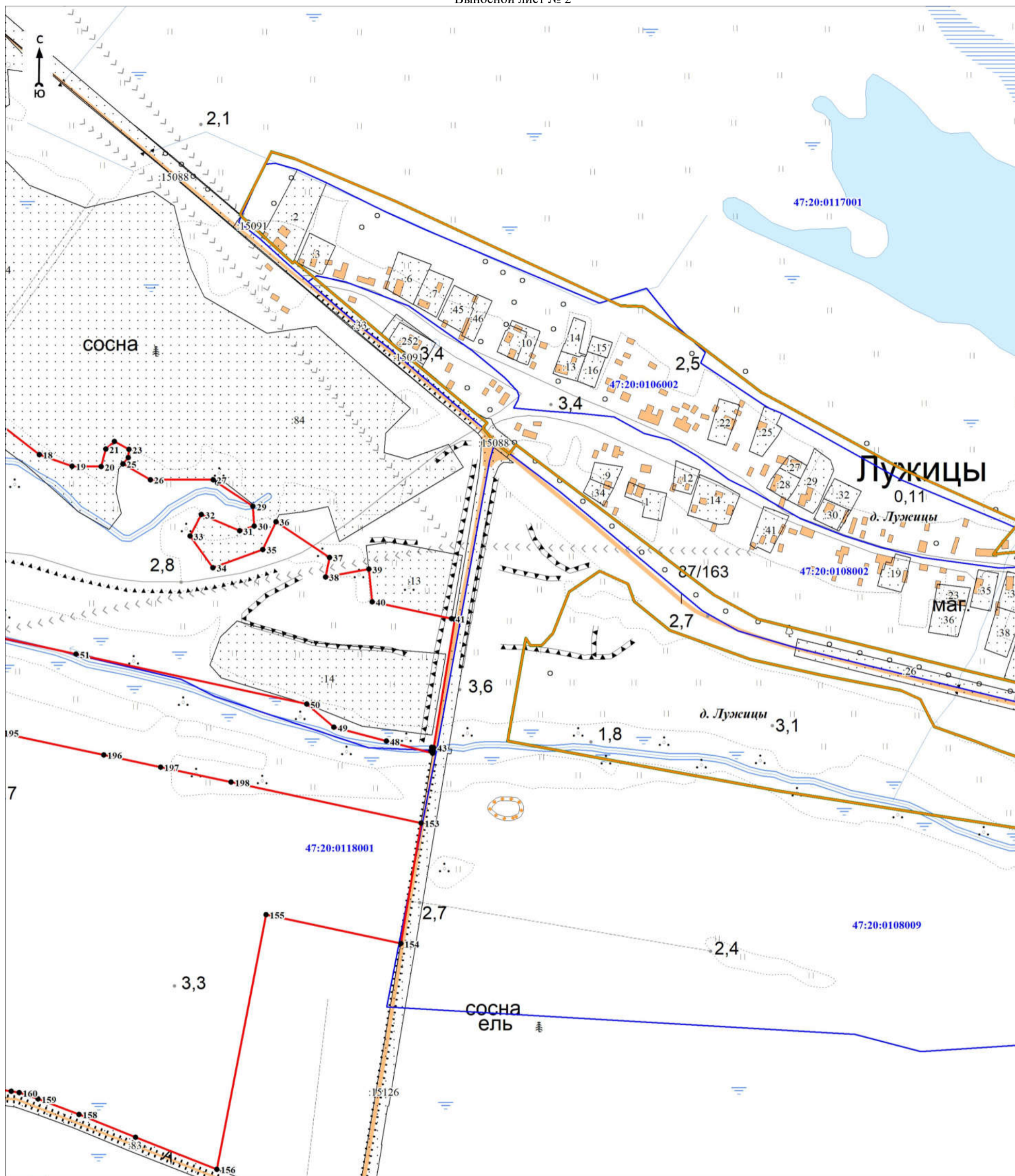
Условные обозначения представлены на листе 11

Подпись _____

Дата « ____ » _____ 20 г.

Место для оттиска печати (при наличии) лица, составившего описание местоположения границ объекта

План границ объекта
Выносной лист № 2



Масштаб 1:5000

Используемые условные знаки и обозначения:

Условные обозначения представлены на листе 11

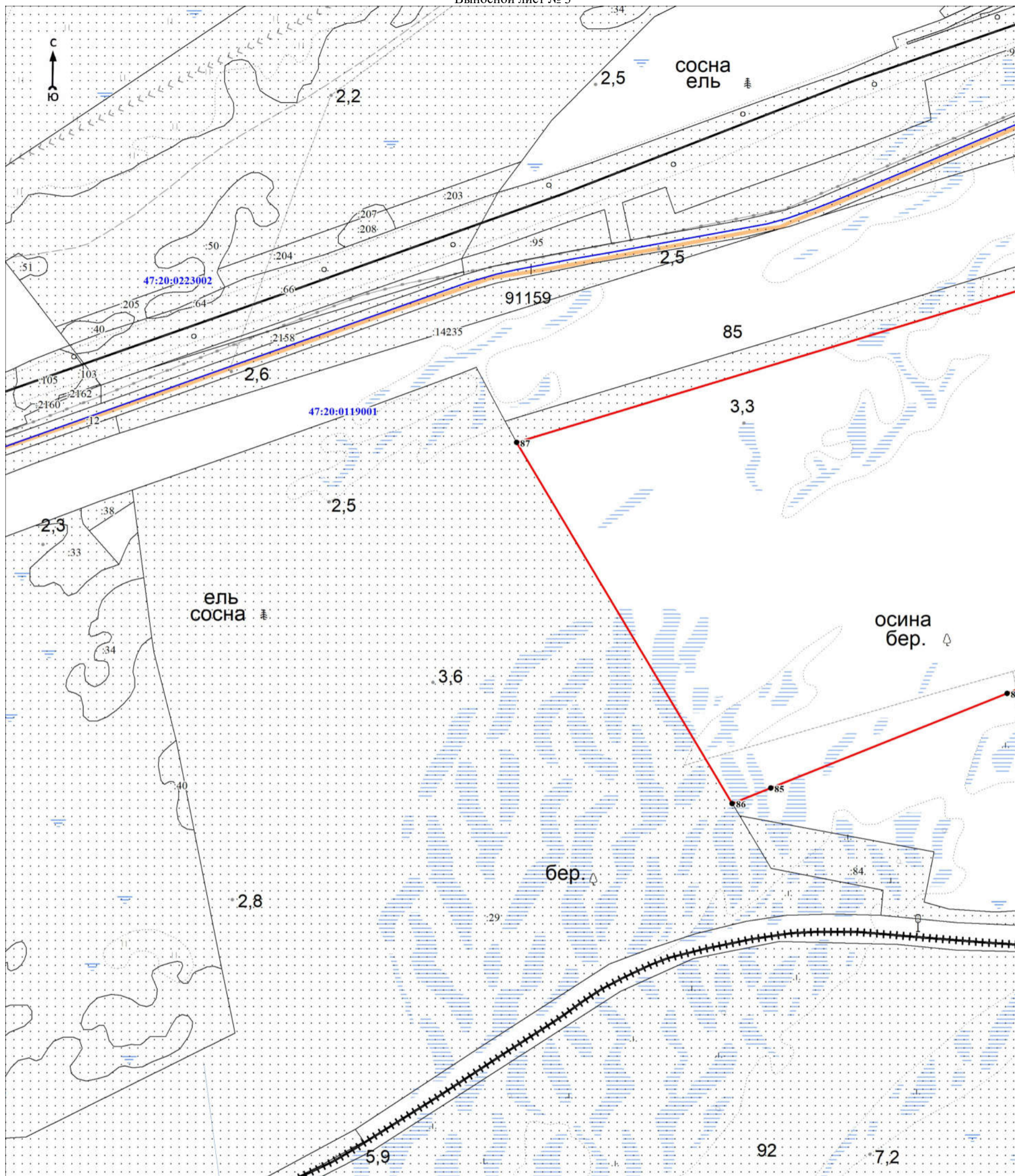
Подпись _____

Дата « » 20 г.

Место для оттиска печати (при наличии) лица, составившего описание местоположения границ объекта

План границ объекта

Выносной лист № 3



Масштаб 1:5000

Используемые условные знаки и обозначения:

Условные обозначения представлены на листе 11

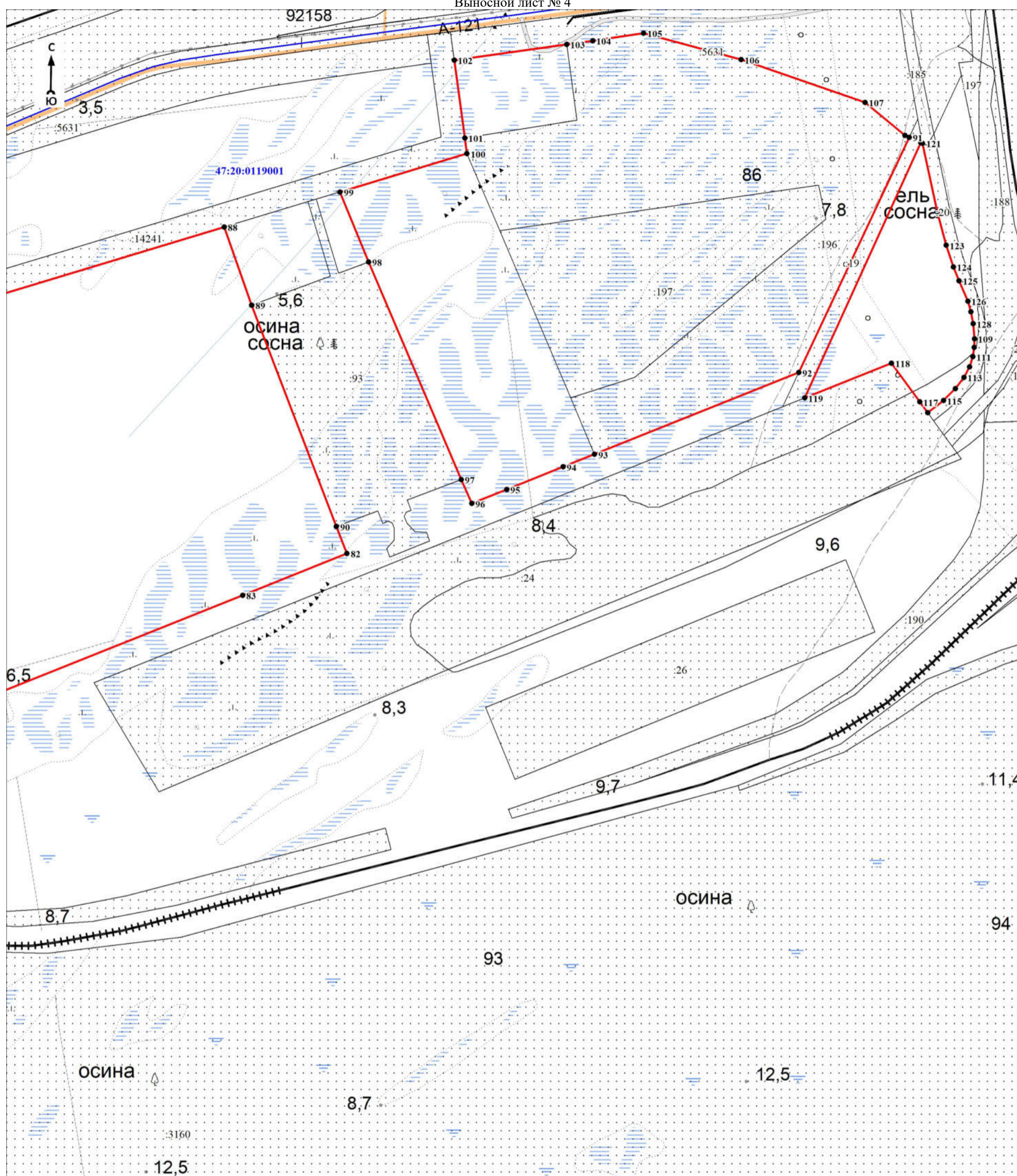
Подпись _____

Дата « » 20 г.

Место для оттиска печати (при наличии) лица, составившего описание местоположения границ объекта

План границ объекта

Выносной лист № 4



Масштаб 1:5000

Используемые условные знаки и обозначения:

Условные обозначения представлены на листе 11

Подпись _____

Дата « » 20 г.

Место для оттиска печати (при наличии) лица, составившего описание местоположения границ объекта

ОПИСАНИЕ МЕСТОПОЛОЖЕНИЯ ГРАНИЦ

Зона портовых комплексов ПК1 (изменение местоположения)

(наименование объекта, местоположение границ которого описано (далее - объект))

Раздел 1

Сведения об объекте		
№ п/п	Характеристики объекта	Описание характеристик
1	2	3
1	Местоположение объекта	Ленинградская область, Кингисеппский муниципальный район, Усть-Лужское сельское поселение, посёлок Усть-Луга
2	Площадь объекта ± величина погрешности определения площади ($P \pm \Delta P$), м ²	2427951 ± 38176
3	Иные характеристики объекта	<p>Виды разрешённого использования земельных участков и объектов капитального строительства:</p> <p>1) Основные виды разрешённого использования:</p> <ul style="list-style-type: none"> - Предоставление коммунальных услуг; - Энергетика; - Водный транспорт; - Специальное пользование водными объектами; - Гидротехнические сооружения; - Железнодорожные пути; - Обслуживание железнодорожных перевозок; - Склады; - Складские площадки; - Охрана Государственной границы Российской Федерации; - Земельные участки (территории) общего пользования. <p>2) Условно разрешённые виды использования:</p> <ul style="list-style-type: none"> - Обеспечение деятельности в области гидрометеорологии и смежных с ней областях; <p>3) Вспомогательные виды разрешённого использования:</p> <ul style="list-style-type: none"> - Заправка транспортных средств; - Связь; - Размещение автомобильных дорог; - Трубопроводный транспорт.

Раздел 2

Сведения о местоположении границ объекта					
1. Система координат МСК 47 зона 1					
2. Сведения о характерных точках границ объекта					
Обозначение характерных точек границ	Координаты, м		Метод определения координат характерной точки	Средняя квадратическая погрешность положения характерной точки (Mт), м	Описание обозначения точки на местности (при наличии)
	X	Y			
1	2	3	4	5	6
-	-	-	-	-	-
3. Сведения о характерных точках части (частей) границы объекта					
Обозначение характерных точек части границы	Координаты, м		Метод определения координат характерной точки	Средняя квадратическая погрешность положения характерной точки (Mт), м	Описание обозначения точки на местности (при наличии)
	X	Y			
1	2	3	4	5	6
-	-	-	-	-	-

Раздел 3

Сведения о местоположении измененных (уточненных) границ объекта

1. Система координат МСК 47 зона 1

2. Сведения о характерных точках границ объекта

Обозначение характерных точек границ	Существующие координаты, м		Измененные (уточненные) координаты, м		Метод определения координат характерной точки	Средняя квадратическая погрешность положения характерной точки (Mt), м	Описание обозначения точки на местности (при наличии)
	X	Y	X	Y			
1	2	3	4	5	6	7	8
1	404430,25	1267527,39	405038,80	1268734,53	Картометрический метод	7	Закрепление отсутствует
2	404442,79	1267577,48	404892,46	1268556,19	Картометрический метод	7	Закрепление отсутствует
3	404505,19	1267732,22	404828,41	1268443,02	Картометрический метод	7	Закрепление отсутствует
4	404510,86	1267729,98	404777,36	1268335,47	Картометрический метод	7	Закрепление отсутствует
5	404524,25	1267761,01	404783,89	1268329,48	Картометрический метод	7	Закрепление отсутствует
6	404517,25	1267764,23	404814,78	1268380,66	Картометрический метод	7	Закрепление отсутствует
7	404526,41	1267787,14	404826,39	1268374,99	Картометрический метод	7	Закрепление отсутствует
8	404560,75	1267822,67	404796,18	1268315,32	Картометрический метод	7	Закрепление отсутствует
9	404613,07	1267977,61	404691,73	1268128,96	Картометрический метод	7	Закрепление отсутствует
10	404644,82	1268043,01	404644,82	1268043,01	Картометрический метод	7	Закрепление отсутствует
11	404608,90	1268062,70	404608,90	1268062,70	Картометрический метод	7	Закрепление отсутствует
12	404483,10	1268131,00	404483,10	1268131,00	Картометрический метод	7	Закрепление отсутствует
13	404413,19	1267966,71	404413,19	1267966,71	Картометрический метод	7	Закрепление отсутствует
14	404405,69	1267949,12	404405,69	1267949,12	Картометрический метод	7	Закрепление отсутствует
15	404367,58	1267912,45	404350,80	1267896,30	Картометрический метод	7	Закрепление отсутствует
16	404359,78	1267926,63	404321,40	1267824,20	Картометрический метод	7	Закрепление отсутствует
17	404228,60	1267658,10	404316,27	1267810,66	Картометрический метод	7	Закрепление отсутствует
18	404226,52	1267654,27	404311,40	1267797,80	Картометрический метод	7	Закрепление отсутствует
19	404233,31	1267650,26	404290,10	1267758,10	Картометрический метод	7	Закрепление отсутствует
20	404238,35	1267647,28	404292,20	1267756,80	Картометрический метод	7	Закрепление отсутствует
21	404253,56	1267638,31	404290,14	1267753,09	Картометрический метод	7	Закрепление отсутствует
22	404283,00	1267619,82	404243,00	1267668,30	Картометрический метод	7	Закрепление отсутствует
23	404311,71	1267601,80	404293,70	1267652,60	Картометрический метод	7	Закрепление отсутствует
24	404385,29	1267555,61	404293,40	1267634,20	Картометрический метод	7	Закрепление отсутствует
25	404398,81	1267547,12	404404,80	1267573,40	Картометрический метод	7	Закрепление отсутствует

Сведения о местоположении измененных (уточненных) границ объекта

1. Система координат МСК 47 зона 1

2. Сведения о характерных точках границ объекта

Обозначение характерных точек границ	Существующие координаты, м		Измененные (уточненные) координаты, м		Метод определения координат характерной точки	Средняя квадратическая погрешность положения	Описание обозначения точки на местности
	X	Y	X	Y			
26	-	-	404437,32	1267555,65	Картометрический метод	7	Закрепление отсутствует
27	-	-	404445,77	1267584,88	Картометрический метод	7	Закрепление отсутствует
28	-	-	404457,33	1267613,54	Картометрический метод	7	Закрепление отсутствует
29	-	-	404500,64	1267616,79	Картометрический метод	7	Закрепление отсутствует
30	-	-	404603,76	1267823,39	Картометрический метод	7	Закрепление отсутствует
31	-	-	404649,29	1267914,61	Картометрический метод	7	Закрепление отсутствует
32	-	-	404794,14	1268204,84	Картометрический метод	7	Закрепление отсутствует
33	-	-	404931,58	1268479,74	Картометрический метод	7	Закрепление отсутствует
34	-	-	405003,40	1268623,27	Картометрический метод	7	Закрепление отсутствует
35	-	-	405053,77	1268723,92	Картометрический метод	7	Закрепление отсутствует
36	-	-	405041,37	1268732,69	Картометрический метод	7	Закрепление отсутствует
1	404430,25	1267527,39	405038,80	1268734,53	Картометрический метод	7	Закрепление отсутствует
37	404403,56	1269629,71	404706,33	1269663,96	Картометрический метод	7	Закрепление отсутствует
38	404410,94	1269641,60	404706,14	1269664,17	Картометрический метод	7	Закрепление отсутствует
39	404419,82	1269653,64	404641,92	1269661,26	Картометрический метод	7	Закрепление отсутствует
40	404425,82	1269663,85	404588,95	1269672,99	Картометрический метод	7	Закрепление отсутствует
41	404429,53	1269676,22	404538,90	1269684,06	Картометрический метод	7	Закрепление отсутствует
42	404435,97	1269692,97	404489,55	1269708,86	Картометрический метод	7	Закрепление отсутствует
43	404452,97	1269728,87	404464,22	1269721,21	Картометрический метод	7	Закрепление отсутствует
44	404422,60	1269745,95	404422,60	1269745,95	Картометрический метод	7	Закрепление отсутствует
45	404361,34	1269780,37	404362,63	1269779,64	Картометрический метод	7	Закрепление отсутствует
46	404341,83	1269800,17	404341,83	1269800,17	Картометрический метод	7	Закрепление отсутствует
47	404308,65	1269761,90	404308,65	1269761,90	Картометрический метод	7	Закрепление отсутствует
48	404288,45	1269710,86	404288,45	1269710,87	Картометрический метод	7	Закрепление отсутствует
49	404316,09	1269682,98	404316,09	1269682,98	Картометрический метод	7	Закрепление отсутствует
50	-	-	404410,39	1269625,55	Картометрический метод	7	Закрепление отсутствует

Сведения о местоположении измененных (уточненных) границ объекта

1. Система координат МСК 47 зона 1

2. Сведения о характерных точках границ объекта

Обозначение характерных точек границ	Существующие координаты, м		Измененные (уточненные) координаты, м		Метод определения координат характерной точки	Средняя квадратическая погрешность положения	Описание обозначения точки на местности
	X	Y	X	Y			
51	-	-	404482,58	1269581,71	Картометрический метод	7	Закрепление отсутствует
52	-	-	404535,26	1269561,92	Картометрический метод	7	Закрепление отсутствует
53	-	-	404600,99	1269537,22	Картометрический метод	7	Закрепление отсутствует
54	-	-	404679,41	1269529,11	Картометрический метод	7	Закрепление отсутствует
55	-	-	404815,68	1269518,15	Картометрический метод	7	Закрепление отсутствует
56	-	-	404984,97	1269412,51	Картометрический метод	7	Закрепление отсутствует
57	-	-	405040,54	1269483,57	Картометрический метод	7	Закрепление отсутствует
58	-	-	405174,08	1269654,38	Картометрический метод	7	Закрепление отсутствует
59	-	-	405299,01	1269814,16	Картометрический метод	7	Закрепление отсутствует
60	-	-	405321,99	1269829,96	Картометрический метод	7	Закрепление отсутствует
61	-	-	405368,77	1269769,61	Картометрический метод	7	Закрепление отсутствует
62	-	-	405411,51	1269715,93	Картометрический метод	7	Закрепление отсутствует
63	-	-	405289,02	1269597,38	Картометрический метод	7	Закрепление отсутствует
64	-	-	405429,98	1269458,45	Картометрический метод	7	Закрепление отсутствует
65	-	-	405290,26	1269340,84	Картометрический метод	7	Закрепление отсутствует
66	-	-	405258,61	1269317,60	Картометрический метод	7	Закрепление отсутствует
67	-	-	405241,56	1269306,65	Картометрический метод	7	Закрепление отсутствует
68	-	-	405215,57	1269289,95	Картометрический метод	7	Закрепление отсутствует
69	-	-	405183,88	1269274,35	Картометрический метод	7	Закрепление отсутствует
70	-	-	405153,25	1269262,84	Картометрический метод	7	Закрепление отсутствует
71	-	-	405117,05	1269252,34	Картометрический метод	7	Закрепление отсутствует
72	-	-	405083,06	1269246,32	Картометрический метод	7	Закрепление отсутствует
73	-	-	405018,44	1269239,45	Картометрический метод	7	Закрепление отсутствует
74	-	-	405000,86	1269237,58	Картометрический метод	7	Закрепление отсутствует
75	-	-	405021,50	1269235,74	Картометрический метод	7	Закрепление отсутствует
76	-	-	405103,30	1269228,49	Картометрический метод	7	Закрепление отсутствует
77	-	-	405129,25	1269233,56	Картометрический	7	Закрепление

Сведения о местоположении измененных (уточненных) границ объекта

1. Система координат МСК 47 зона 1

2. Сведения о характерных точках границ объекта

Обозначение характерных точек границ	Существующие координаты, м		Измененные (уточненные) координаты, м		Метод определения координат характерной точки метод	Средняя квадратическая погрешность положения	Описание обозначения точки на местности
	X	Y	X	Y			
					метод		отсутствует
78	-	-	405168,25	1269244,33	Картометрический метод	7	Закрепление отсутствует
79	-	-	405197,72	1269256,45	Картометрический метод	7	Закрепление отсутствует
80	-	-	405218,65	1269267,97	Картометрический метод	7	Закрепление отсутствует
81	-	-	405269,19	1269300,85	Картометрический метод	7	Закрепление отсутствует
82	-	-	405282,89	1269310,73	Картометрический метод	7	Закрепление отсутствует
83	-	-	405247,09	1269215,77	Картометрический метод	7	Закрепление отсутствует
84	-	-	405262,41	1269214,57	Картометрический метод	7	Закрепление отсутствует
85	-	-	405259,93	1269200,89	Картометрический метод	7	Закрепление отсутствует
86	-	-	405268,47	1269200,65	Картометрический метод	7	Закрепление отсутствует
87	-	-	405301,06	1269315,96	Картометрический метод	7	Закрепление отсутствует
88	-	-	405362,73	1269242,82	Картометрический метод	7	Закрепление отсутствует
89	-	-	405355,70	1269236,90	Картометрический метод	7	Закрепление отсутствует
90	-	-	405345,63	1269228,40	Картометрический метод	7	Закрепление отсутствует
91	-	-	405348,30	1269225,24	Картометрический метод	7	Закрепление отсутствует
92	-	-	405354,35	1269218,05	Картометрический метод	7	Закрепление отсутствует
93	-	-	405361,94	1269224,44	Картометрический метод	7	Закрепление отсутствует
94	-	-	405364,61	1269226,70	Картометрический метод	7	Закрепление отсутствует
95	-	-	405360,39	1269231,77	Картометрический метод	7	Закрепление отсутствует
96	-	-	405373,41	1269242,36	Картометрический метод	7	Закрепление отсутствует
97	-	-	405304,73	1269326,75	Картометрический метод	7	Закрепление отсутствует
98	-	-	405321,81	1269341,18	Картометрический метод	7	Закрепление отсутствует
99	-	-	405320,86	1269342,37	Картометрический метод	7	Закрепление отсутствует
100	-	-	405346,90	1269363,99	Картометрический метод	7	Закрепление отсутствует
101	-	-	405347,70	1269363,04	Картометрический метод	7	Закрепление отсутствует
102	-	-	405355,59	1269369,49	Картометрический метод	7	Закрепление отсутствует
103	-	-	405354,56	1269370,74	Картометрический метод	7	Закрепление отсутствует

Сведения о местоположении измененных (уточненных) границ объекта

1. Система координат МСК 47 зона 1

2. Сведения о характерных точках границ объекта

Обозначение характерных точек границ	Существующие координаты, м		Измененные (уточненные) координаты, м		Метод определения координат характерной точки	Средняя квадратическая погрешность положения	Описание обозначения точки на местности
	X	Y	X	Y			
104	-	-	405445,54	1269445,80	Картометрический метод	7	Закрепление отсутствует
105	-	-	405505,01	1269393,09	Картометрический метод	7	Закрепление отсутствует
106	-	-	405514,23	1269386,04	Картометрический метод	7	Закрепление отсутствует
107	-	-	405569,30	1269456,61	Картометрический метод	7	Закрепление отсутствует
108	-	-	405577,68	1269465,17	Картометрический метод	7	Закрепление отсутствует
109	-	-	405599,48	1269444,00	Картометрический метод	7	Закрепление отсутствует
110	-	-	405628,15	1269414,86	Картометрический метод	7	Закрепление отсутствует
111	-	-	405638,12	1269404,73	Картометрический метод	7	Закрепление отсутствует
112	-	-	405646,37	1269395,03	Картометрический метод	7	Закрепление отсутствует
113	-	-	405605,06	1269359,55	Картометрический метод	7	Закрепление отсутствует
114	-	-	405615,24	1269348,68	Картометрический метод	7	Закрепление отсутствует
115	-	-	405625,52	1269334,37	Картометрический метод	7	Закрепление отсутствует
116	-	-	405638,32	1269345,27	Картометрический метод	7	Закрепление отсутствует
117	-	-	405649,35	1269352,25	Картометрический метод	7	Закрепление отсутствует
118	-	-	405655,96	1269345,35	Картометрический метод	7	Закрепление отсутствует
119	-	-	405649,54	1269339,24	Картометрический метод	7	Закрепление отсутствует
120	-	-	405660,45	1269327,20	Картометрический метод	7	Закрепление отсутствует
121	-	-	405710,30	1269367,93	Картометрический метод	7	Закрепление отсутствует
122	-	-	405698,37	1269382,89	Картометрический метод	7	Закрепление отсутствует
123	-	-	405693,30	1269379,64	Картометрический метод	7	Закрепление отсутствует
124	-	-	405685,76	1269389,05	Картометрический метод	7	Закрепление отсутствует
125	-	-	405709,41	1269412,89	Картометрический метод	7	Закрепление отсутствует
126	-	-	405717,36	1269402,81	Картометрический метод	7	Закрепление отсутствует
127	-	-	405767,60	1269450,42	Картометрический метод	7	Закрепление отсутствует
128	-	-	405800,67	1269475,66	Картометрический метод	7	Закрепление отсутствует
129	-	-	405806,32	1269481,21	Картометрический метод	7	Закрепление отсутствует
130	-	-	405828,58	1269496,84	Картометрический	7	Закрепление

Сведения о местоположении измененных (уточненных) границ объекта

1. Система координат МСК 47 зона 1

2. Сведения о характерных точках границ объекта

Обозначение характерных точек границ	Существующие координаты, м		Измененные (уточненные) координаты, м		Метод определения координат характерной точки метод	Средняя квадратическая погрешность положения	Описание обозначения точки на местности
	X	Y	X	Y			
					метод		отсутствует
131	-	-	405843,36	1269499,17	Картометрический метод	7	Закрепление отсутствует
132	-	-	405866,45	1269484,44	Картометрический метод	7	Закрепление отсутствует
133	-	-	406020,67	1269607,54	Картометрический метод	7	Закрепление отсутствует
134	-	-	406008,80	1269629,44	Картометрический метод	7	Закрепление отсутствует
135	-	-	406106,13	1269704,37	Картометрический метод	7	Закрепление отсутствует
136	-	-	406116,50	1269738,55	Картометрический метод	7	Закрепление отсутствует
137	-	-	406141,08	1269780,17	Картометрический метод	7	Закрепление отсутствует
138	-	-	406176,02	1269803,58	Картометрический метод	7	Закрепление отсутствует
139	-	-	406198,77	1269841,18	Картометрический метод	7	Закрепление отсутствует
140	-	-	406225,70	1269873,32	Картометрический метод	7	Закрепление отсутствует
141	-	-	406267,88	1269910,75	Картометрический метод	7	Закрепление отсутствует
142	-	-	406292,80	1269925,98	Картометрический метод	7	Закрепление отсутствует
143	-	-	406357,99	1270005,80	Картометрический метод	7	Закрепление отсутствует
144	-	-	406378,42	1270044,69	Картометрический метод	7	Закрепление отсутствует
145	-	-	406414,17	1270085,63	Картометрический метод	7	Закрепление отсутствует
146	-	-	406420,55	1270109,27	Картометрический метод	7	Закрепление отсутствует
147	-	-	406426,54	1270131,42	Картометрический метод	7	Закрепление отсутствует
148	-	-	406457,61	1270186,89	Картометрический метод	7	Закрепление отсутствует
149	-	-	406485,06	1270227,87	Картометрический метод	7	Закрепление отсутствует
150	-	-	406485,89	1270297,63	Картометрический метод	7	Закрепление отсутствует
151	-	-	406499,14	1270311,10	Картометрический метод	7	Закрепление отсутствует
152	-	-	406519,32	1270327,08	Картометрический метод	7	Закрепление отсутствует
153	-	-	406545,36	1270347,71	Картометрический метод	7	Закрепление отсутствует
154	-	-	406582,08	1270401,63	Картометрический метод	7	Закрепление отсутствует
155	-	-	406560,43	1270408,04	Картометрический метод	7	Закрепление отсутствует
156	-	-	406555,59	1270421,89	Картометрический метод	7	Закрепление отсутствует

Сведения о местоположении измененных (уточненных) границ объекта

1. Система координат МСК 47 зона 1

2. Сведения о характерных точках границ объекта

Обозначение характерных точек границ	Существующие координаты, м		Измененные (уточненные) координаты, м		Метод определения координат характерной точки	Средняя квадратическая погрешность положения	Описание обозначения точки на местности
	X	Y	X	Y			
157	-	-	406558,58	1270431,74	Картометрический метод	7	Закрепление отсутствует
158	-	-	406565,87	1270442,57	Картометрический метод	7	Закрепление отсутствует
159	-	-	406572,37	1270448,76	Картометрический метод	7	Закрепление отсутствует
160	-	-	406597,26	1270472,49	Картометрический метод	7	Закрепление отсутствует
161	-	-	406633,04	1270498,71	Картометрический метод	7	Закрепление отсутствует
162	-	-	406659,37	1270602,77	Картометрический метод	7	Закрепление отсутствует
163	-	-	406687,50	1270694,10	Картометрический метод	7	Закрепление отсутствует
164	-	-	406694,71	1270706,56	Картометрический метод	7	Закрепление отсутствует
165	-	-	406707,02	1270727,85	Картометрический метод	7	Закрепление отсутствует
166	-	-	406807,93	1270983,83	Картометрический метод	7	Закрепление отсутствует
167	-	-	406852,75	1271190,47	Картометрический метод	7	Закрепление отсутствует
168	-	-	406864,02	1271433,08	Картометрический метод	7	Закрепление отсутствует
169	-	-	406781,39	1271616,72	Картометрический метод	7	Закрепление отсутствует
170	-	-	406696,16	1271786,95	Картометрический метод	7	Закрепление отсутствует
171	-	-	406648,39	1271903,06	Картометрический метод	7	Закрепление отсутствует
172	-	-	406653,97	1271999,43	Картометрический метод	7	Закрепление отсутствует
173	-	-	406582,93	1272009,75	Картометрический метод	7	Закрепление отсутствует
174	-	-	406548,98	1271931,51	Картометрический метод	7	Закрепление отсутствует
175	-	-	406605,05	1271792,30	Картометрический метод	7	Закрепление отсутствует
176	-	-	406592,74	1271766,76	Картометрический метод	7	Закрепление отсутствует
177	-	-	406548,93	1271763,84	Картометрический метод	7	Закрепление отсутствует
178	-	-	406466,12	1271848,91	Картометрический метод	7	Закрепление отсутствует
179	-	-	406355,99	1272017,89	Картометрический метод	7	Закрепление отсутствует
180	-	-	405680,08	1271474,75	Картометрический метод	7	Закрепление отсутствует
181	-	-	405871,00	1271419,97	Картометрический метод	7	Закрепление отсутствует
182	-	-	405925,10	1271366,59	Картометрический метод	7	Закрепление отсутствует
183	-	-	405952,64	1271295,39	Картометрический	7	Закрепление

Сведения о местоположении измененных (уточненных) границ объекта

1. Система координат МСК 47 зона 1

2. Сведения о характерных точках границ объекта

Обозначение характерных точек границ	Существующие координаты, м		Измененные (уточненные) координаты, м		Метод определения координат характерной точки метод	Средняя квадратическая погрешность положения	Описание обозначения точки на местности
	X	Y	X	Y			
							отсутствует
184	-	-	405980,30	1271307,39	Картометрический метод	7	Закрепление отсутствует
185	-	-	406089,03	1271091,02	Картометрический метод	7	Закрепление отсутствует
186	-	-	406117,90	1271074,59	Картометрический метод	7	Закрепление отсутствует
187	-	-	406255,27	1270893,31	Картометрический метод	7	Закрепление отсутствует
188	-	-	406373,23	1270869,95	Картометрический метод	7	Закрепление отсутствует
189	-	-	406477,74	1270996,16	Картометрический метод	7	Закрепление отсутствует
190	-	-	406569,22	1270915,67	Картометрический метод	7	Закрепление отсутствует
191	-	-	406529,23	1270882,00	Картометрический метод	7	Закрепление отсутствует
192	-	-	406547,47	1270859,74	Картометрический метод	7	Закрепление отсутствует
193	-	-	406569,73	1270880,77	Картометрический метод	7	Закрепление отсутствует
194	-	-	406595,61	1270854,58	Картометрический метод	7	Закрепление отсутствует
195	-	-	406570,91	1270830,48	Картометрический метод	7	Закрепление отсутствует
196	-	-	406597,44	1270766,16	Картометрический метод	7	Закрепление отсутствует
197	-	-	406508,01	1270675,45	Картометрический метод	7	Закрепление отсутствует
198	-	-	406523,71	1270661,36	Картометрический метод	7	Закрепление отсутствует
199	-	-	406468,68	1270592,18	Картометрический метод	7	Закрепление отсутствует
200	-	-	406505,06	1270559,72	Картометрический метод	7	Закрепление отсутствует
201	-	-	406488,28	1270507,02	Картометрический метод	7	Закрепление отсутствует
202	-	-	406463,19	1270528,53	Картометрический метод	7	Закрепление отсутствует
203	-	-	406473,78	1270480,64	Картометрический метод	7	Закрепление отсутствует
204	-	-	406426,39	1270487,09	Картометрический метод	7	Закрепление отсутствует
205	-	-	406419,77	1270451,56	Картометрический метод	7	Закрепление отсутствует
206	-	-	406457,32	1270426,93	Картометрический метод	7	Закрепление отсутствует
207	-	-	406443,21	1270389,32	Картометрический метод	7	Закрепление отсутствует
208	-	-	406405,59	1270390,25	Картометрический метод	7	Закрепление отсутствует
209	-	-	406379,22	1270316,50	Картометрический метод	7	Закрепление отсутствует

Сведения о местоположении измененных (уточненных) границ объекта

1. Система координат МСК 47 зона 1

2. Сведения о характерных точках границ объекта

Обозначение характерных точек границ	Существующие координаты, м		Измененные (уточненные) координаты, м		Метод определения координат характерной точки	Средняя квадратическая погрешность положения	Описание обозначения точки на местности
	X	Y	X	Y			
210	-	-	406357,14	1270312,05	Картометрический метод	7	Закрепление отсутствует
211	-	-	406287,38	1270479,55	Картометрический метод	7	Закрепление отсутствует
212	-	-	406257,95	1270474,11	Картометрический метод	7	Закрепление отсутствует
213	-	-	406270,73	1270410,42	Картометрический метод	7	Закрепление отсутствует
214	-	-	406298,46	1270389,07	Картометрический метод	7	Закрепление отсутствует
215	-	-	406321,46	1270231,69	Картометрический метод	7	Закрепление отсутствует
216	-	-	406277,46	1270200,80	Картометрический метод	7	Закрепление отсутствует
217	-	-	406154,05	1270215,67	Картометрический метод	7	Закрепление отсутствует
218	-	-	406064,52	1270309,97	Картометрический метод	7	Закрепление отсутствует
219	-	-	406101,27	1270212,54	Картометрический метод	7	Закрепление отсутствует
220	-	-	406123,17	1270154,47	Картометрический метод	7	Закрепление отсутствует
221	-	-	406152,48	1270078,02	Картометрический метод	7	Закрепление отсутствует
222	-	-	406165,91	1270039,09	Картометрический метод	7	Закрепление отсутствует
223	-	-	406167,80	1270020,75	Картометрический метод	7	Закрепление отсутствует
224	-	-	406159,38	1269967,78	Картометрический метод	7	Закрепление отсутствует
225	-	-	406154,87	1269922,82	Картометрический метод	7	Закрепление отсутствует
226	-	-	406147,99	1269925,15	Картометрический метод	7	Закрепление отсутствует
227	-	-	406140,34	1269924,44	Картометрический метод	7	Закрепление отсутствует
228	-	-	406132,62	1269920,18	Картометрический метод	7	Закрепление отсутствует
229	-	-	406137,57	1269970,73	Картометрический метод	7	Закрепление отсутствует
230	-	-	406145,62	1270021,36	Картометрический метод	7	Закрепление отсутствует
231	-	-	406144,28	1270034,31	Картометрический метод	7	Закрепление отсутствует
232	-	-	406080,04	1270204,53	Картометрический метод	7	Закрепление отсутствует
233	-	-	406008,37	1270394,42	Картометрический метод	7	Закрепление отсутствует
234	-	-	405995,98	1270419,98	Картометрический метод	7	Закрепление отсутствует
235	-	-	405922,83	1270488,36	Картометрический метод	7	Закрепление отсутствует

Сведения о местоположении измененных (уточненных) границ объекта

1. Система координат МСК 47 зона 1

2. Сведения о характерных точках границ объекта

Обозначение характерных точек границ	Существующие координаты, м		Измененные (уточненные) координаты, м		Метод определения координат характерной точки	Средняя квадратическая погрешность положения	Описание обозначения точки на местности
	X	Y	X	Y			
236	-	-	405917,50	1270489,43	Картометрический метод	7	Закрепление отсутствует
237	-	-	405756,32	1270447,78	Картометрический метод	7	Закрепление отсутствует
238	-	-	405676,23	1270426,23	Картометрический метод	7	Закрепление отсутствует
239	-	-	405660,85	1270422,67	Картометрический метод	7	Закрепление отсутствует
240	-	-	405557,93	1270395,60	Картометрический метод	7	Закрепление отсутствует
241	-	-	405474,65	1270373,87	Картометрический метод	7	Закрепление отсутствует
242	-	-	405466,46	1270360,18	Картометрический метод	7	Закрепление отсутствует
243	-	-	405408,85	1270263,87	Картометрический метод	7	Закрепление отсутствует
244	-	-	405299,01	1270080,26	Картометрический метод	7	Закрепление отсутствует
245	-	-	405281,42	1270056,07	Картометрический метод	7	Закрепление отсутствует
246	-	-	405183,33	1269922,84	Картометрический метод	7	Закрепление отсутствует
247	-	-	405057,00	1269780,33	Картометрический метод	7	Закрепление отсутствует
248	-	-	404925,30	1269718,36	Картометрический метод	7	Закрепление отсутствует
249	-	-	404893,82	1269703,56	Картометрический метод	7	Закрепление отсутствует
250	-	-	404807,99	1269674,40	Картометрический метод	7	Закрепление отсутствует
251	-	-	404804,55	1269669,58	Картометрический метод	7	Закрепление отсутствует
252	-	-	404758,20	1269606,33	Картометрический метод	7	Закрепление отсутствует
253	-	-	404731,44	1269553,27	Картометрический метод	7	Закрепление отсутствует
254	-	-	404704,36	1269542,18	Картометрический метод	7	Закрепление отсутствует
255	-	-	404673,32	1269555,74	Картометрический метод	7	Закрепление отсутствует
256	-	-	404666,66	1269579,23	Картометрический метод	7	Закрепление отсутствует
257	-	-	404679,23	1269608,99	Картометрический метод	7	Закрепление отсутствует
258	-	-	404685,65	1269614,88	Картометрический метод	7	Закрепление отсутствует
259	-	-	404698,85	1269640,55	Картометрический метод	7	Закрепление отсутствует
260	-	-	404709,18	1269660,68	Картометрический метод	7	Закрепление отсутствует
37	404403,56	1269629,71	404706,33	1269663,96	Картометрический метод	7	Закрепление отсутствует

Сведения о местоположении измененных (уточненных) границ объекта

1. Система координат МСК 47 зона 1

2. Сведения о характерных точках границ объекта

Обозначение характерных точек границ	Существующие координаты, м		Измененные (уточненные) координаты, м		Метод определения координат характерной точки	Средняя квадратическая погрешность положения	Описание обозначения точки на местности
	X	Y	X	Y			
261	406729,74	1269348,48	406729,74	1269348,48	Картометрический метод	7	Закрепление отсутствует
262	406764,51	1269404,73	406764,51	1269404,73	Картометрический метод	7	Закрепление отсутствует
263	406806,34	1269462,89	406806,34	1269462,89	Картометрический метод	7	Закрепление отсутствует
264	406844,07	1269515,35	406844,07	1269515,35	Картометрический метод	7	Закрепление отсутствует
265	406927,76	1269621,65	406927,76	1269621,65	Картометрический метод	7	Закрепление отсутствует
266	406938,16	1269624,14	406938,17	1269624,14	Картометрический метод	7	Закрепление отсутствует
267	406938,76	1269624,66	406938,76	1269624,66	Картометрический метод	7	Закрепление отсутствует
268	407029,26	1269608,27	407029,26	1269608,27	Картометрический метод	7	Закрепление отсутствует
269	407115,78	1269605,65	407115,78	1269605,65	Картометрический метод	7	Закрепление отсутствует
270	407112,39	1269510,82	407112,39	1269510,82	Картометрический метод	7	Закрепление отсутствует
271	407109,66	1269483,73	407109,66	1269483,73	Картометрический метод	7	Закрепление отсутствует
272	407132,21	1269483,54	407132,21	1269483,54	Картометрический метод	7	Закрепление отсутствует
273	407130,41	1269620,59	407130,41	1269620,59	Картометрический метод	7	Закрепление отсутствует
274	407125,62	1269621,73	407135,27	1269617,78	Картометрический метод	7	Закрепление отсутствует
275	407119,70	1269617,82	407139,88	1269620,70	Картометрический метод	7	Закрепление отсутствует
276	407116,19	1269624,37	407138,82	1269627,92	Картометрический метод	7	Закрепление отсутствует
277	407118,75	1269629,93	407133,95	1269633,89	Картометрический метод	7	Закрепление отсутствует
278	407123,48	1269635,13	407130,62	1269639,48	Картометрический метод	7	Закрепление отсутствует
279	407125,71	1269649,24	407135,05	1269645,14	Картометрический метод	7	Закрепление отсутствует
280	-	-	407138,77	1269648,38	Картометрический метод	7	Закрепление отсутствует
281	-	-	407136,62	1269654,43	Картометрический метод	7	Закрепление отсутствует
282	-	-	407133,21	1269656,09	Картометрический метод	7	Закрепление отсутствует
283	407129,95	1269655,38	407129,95	1269655,38	Картометрический метод	7	Закрепление отсутствует
284	407123,74	1270128,57	407123,74	1270128,57	Картометрический метод	7	Закрепление отсутствует
285	407110,61	1270174,61	407110,61	1270174,61	Картометрический метод	7	Закрепление отсутствует
286	407090,86	1270169,13	407090,86	1270169,13	Картометрический метод	7	Закрепление отсутствует

Сведения о местоположении измененных (уточненных) границ объекта

1. Система координат МСК 47 зона 1

2. Сведения о характерных точках границ объекта

Обозначение характерных точек границ	Существующие координаты, м		Измененные (уточненные) координаты, м		Метод определения координат характерной точки	Средняя квадратическая погрешность положения	Описание обозначения точки на местности
	X	Y	X	Y			
287	407071,68	1270172,87	407071,68	1270172,87	Картометрический метод	7	Закрепление отсутствует
288	407048,35	1270168,18	407048,35	1270168,18	Картометрический метод	7	Закрепление отсутствует
289	407004,27	1270167,29	407004,27	1270167,29	Картометрический метод	7	Закрепление отсутствует
290	406970,14	1270138,46	406970,14	1270138,46	Картометрический метод	7	Закрепление отсутствует
291	406957,05	1270093,54	406957,05	1270093,54	Картометрический метод	7	Закрепление отсутствует
292	406910,85	1270063,75	406910,84	1270063,75	Картометрический метод	7	Закрепление отсутствует
293	406899,31	1270088,01	406899,31	1270088,01	Картометрический метод	7	Закрепление отсутствует
294	406896,56	1270085,42	406896,56	1270085,42	Картометрический метод	7	Закрепление отсутствует
295	406891,10	1270071,06	406891,10	1270071,06	Картометрический метод	7	Закрепление отсутствует
296	406889,44	1270056,77	406889,44	1270056,77	Картометрический метод	7	Закрепление отсутствует
297	406892,98	1270043,57	406892,98	1270043,57	Картометрический метод	7	Закрепление отсутствует
298	406918,86	1270001,97	406918,86	1270001,97	Картометрический метод	7	Закрепление отсутствует
299	406929,40	1269961,02	406929,40	1269961,02	Картометрический метод	7	Закрепление отсутствует
300	406924,73	1269949,40	406924,73	1269949,40	Картометрический метод	7	Закрепление отсутствует
301	406902,24	1269929,61	406902,61	1269929,93	Картометрический метод	7	Закрепление отсутствует
302	406897,75	1269926,92	406897,75	1269926,92	Картометрический метод	7	Закрепление отсутствует
303	406872,79	1269920,03	406872,79	1269920,03	Картометрический метод	7	Закрепление отсутствует
304	406871,31	1269920,79	406871,31	1269920,79	Картометрический метод	7	Закрепление отсутствует
305	406865,88	1269930,94	406865,88	1269930,94	Картометрический метод	7	Закрепление отсутствует
306	406849,87	1269953,70	406849,87	1269953,70	Картометрический метод	7	Закрепление отсутствует
307	406847,82	1269966,99	406847,82	1269966,99	Картометрический метод	7	Закрепление отсутствует
308	406838,46	1269985,89	406838,46	1269985,89	Картометрический метод	7	Закрепление отсутствует
309	406828,40	1269994,58	406828,40	1269994,58	Картометрический метод	7	Закрепление отсутствует
310	406814,72	1270012,58	406814,72	1270012,58	Картометрический метод	7	Закрепление отсутствует
311	406811,40	1270009,21	406811,40	1270009,21	Картометрический метод	7	Закрепление отсутствует
312	406790,28	1270017,54	406790,28	1270017,54	Картометрический метод	7	Закрепление отсутствует

Сведения о местоположении измененных (уточненных) границ объекта

1. Система координат МСК 47 зона 1

2. Сведения о характерных точках границ объекта

Обозначение характерных точек границ	Существующие координаты, м		Измененные (уточненные) координаты, м		Метод определения координат характерной точки	Средняя квадратическая погрешность положения	Описание обозначения точки на местности
	X	Y	X	Y			
313	406745,98	1269999,40	406745,98	1269999,40	Картометрический метод	7	Закрепление отсутствует
314	406724,18	1269983,39	406724,18	1269983,39	Картометрический метод	7	Закрепление отсутствует
315	406692,48	1269973,12	406692,48	1269973,12	Картометрический метод	7	Закрепление отсутствует
316	406676,46	1269963,80	406676,46	1269963,80	Картометрический метод	7	Закрепление отсутствует
317	406658,65	1269935,15	406658,65	1269935,15	Картометрический метод	7	Закрепление отсутствует
318	406637,32	1269907,47	406637,32	1269907,47	Картометрический метод	7	Закрепление отсутствует
319	406622,36	1269878,18	406622,36	1269878,18	Картометрический метод	7	Закрепление отсутствует
320	406620,58	1269879,45	406620,58	1269879,45	Картометрический метод	7	Закрепление отсутствует
321	406617,60	1269876,01	406617,60	1269876,01	Картометрический метод	7	Закрепление отсутствует
322	406620,50	1269873,01	406615,71	1269870,89	Картометрический метод	7	Закрепление отсутствует
323	406617,98	1269870,36	406605,83	1269852,66	Картометрический метод	7	Закрепление отсутствует
324	406591,12	1269825,48	406591,12	1269825,48	Картометрический метод	7	Закрепление отсутствует
325	406428,82	1269664,40	406428,82	1269664,40	Картометрический метод	7	Закрепление отсутствует
326	406415,75	1269669,00	406415,75	1269669,00	Картометрический метод	7	Закрепление отсутствует
327	406384,60	1269631,38	406384,60	1269631,38	Картометрический метод	7	Закрепление отсутствует
328	406391,67	1269626,00	406391,67	1269626,00	Картометрический метод	7	Закрепление отсутствует
329	406362,41	1269591,19	406361,38	1269590,13	Картометрический метод	7	Закрепление отсутствует
330	406352,80	1269581,32	406334,35	1269562,38	Картометрический метод	7	Закрепление отсутствует
331	406310,26	1269537,67	406314,57	1269542,09	Картометрический метод	7	Закрепление отсутствует
332	406276,76	1269493,67	406309,96	1269537,28	Картометрический метод	7	Закрепление отсутствует
333	-	-	406291,12	1269512,53	Картометрический метод	7	Закрепление отсутствует
334	-	-	406276,39	1269493,33	Картометрический метод	7	Закрепление отсутствует
335	-	-	406238,74	1269458,49	Картометрический метод	7	Закрепление отсутствует
336	406225,57	1269446,31	406225,57	1269446,31	Картометрический метод	7	Закрепление отсутствует
337	406228,50	1269442,95	406207,22	1269416,74	Картометрический метод	7	Закрепление отсутствует
338	406233,90	1269438,17	406185,37	1269397,98	Картометрический метод	7	Закрепление отсутствует

Сведения о местоположении измененных (уточненных) границ объекта

1. Система координат МСК 47 зона 1

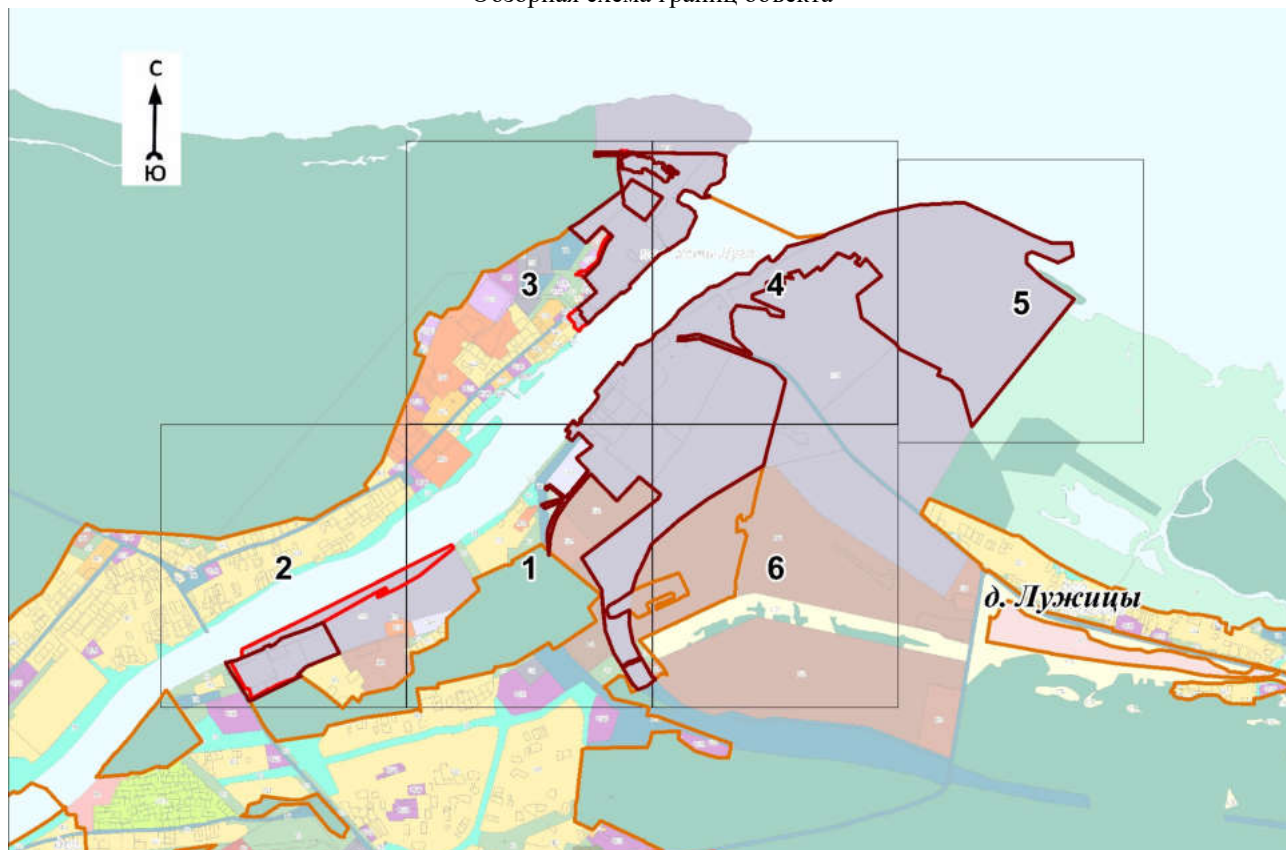
2. Сведения о характерных точках границ объекта

Обозначение характерных точек границ	Существующие координаты, м		Измененные (уточненные) координаты, м		Метод определения координат характерной точки	Средняя квадратическая погрешность положения	Описание обозначения точки на местности
	X	Y	X	Y			
339	406271,85	1269405,22	406186,75	1269395,81	Картометрический метод	7	Закрепление отсутствует
340	406282,74	1269412,81	406203,98	1269375,03	Картометрический метод	7	Закрепление отсутствует
341	-	-	406227,67	1269370,44	Картометрический метод	7	Закрепление отсутствует
342	-	-	406236,49	1269361,81	Картометрический метод	7	Закрепление отсутствует
343	-	-	406237,89	1269360,72	Картометрический метод	7	Закрепление отсутствует
344	-	-	406259,99	1269340,67	Картометрический метод	7	Закрепление отсутствует
345	-	-	406265,24	1269346,85	Картометрический метод	7	Закрепление отсутствует
346	-	-	406268,19	1269344,05	Картометрический метод	7	Закрепление отсутствует
347	406308,39	1269390,18	406308,39	1269390,18	Картометрический метод	7	Закрепление отсутствует
348	406345,41	1269434,73	406345,41	1269434,73	Картометрический метод	7	Закрепление отсутствует
349	406391,08	1269489,76	406391,08	1269489,76	Картометрический метод	7	Закрепление отсутствует
350	406470,33	1269424,14	406405,75	1269477,61	Картометрический метод	7	Закрепление отсутствует
351	406483,08	1269437,63	406433,04	1269455,01	Картометрический метод	7	Закрепление отсутствует
352	406546,48	1269502,28	406470,32	1269424,13	Картометрический метод	7	Закрепление отсутствует
353	406584,00	1269517,16	406474,87	1269420,37	Картометрический метод	7	Закрепление отсутствует
354	406649,42	1269543,11	406477,36	1269417,32	Картометрический метод	7	Закрепление отсутствует
355	406684,89	1269575,84	406480,21	1269412,18	Картометрический метод	7	Закрепление отсутствует
356	-	-	406482,09	1269405,59	Картометрический метод	7	Закрепление отсутствует
357	-	-	406482,42	1269401,20	Картометрический метод	7	Закрепление отсутствует
358	-	-	406482,58	1269393,84	Картометрический метод	7	Закрепление отсутствует
359	-	-	406482,87	1269382,07	Картометрический метод	7	Закрепление отсутствует
360	-	-	406503,39	1269405,95	Картометрический метод	7	Закрепление отсутствует
361	-	-	406500,43	1269422,12	Картометрический метод	7	Закрепление отсутствует
362	-	-	406501,95	1269432,30	Картометрический метод	7	Закрепление отсутствует
363	-	-	406556,57	1269495,67	Картометрический метод	7	Закрепление отсутствует
364	-	-	406583,19	1269504,31	Картометрический метод	7	Закрепление отсутствует

Сведения о местоположении измененных (уточненных) границ объекта							
1. Система координат МСК 47 зона 1							
2. Сведения о характерных точках границ объекта							
Обозначение характерных точек границ	Существующие координаты, м		Измененные (уточненные) координаты, м		Метод определения координат характерной точки	Средняя квадратическая погрешность положения	Описание обозначения точки на местности
	X	Y	X	Y			
365	-	-	406588,03	1269504,64	Картометрический метод	7	Закрепление отсутствует
366	-	-	406595,08	1269503,65	Картометрический метод	7	Закрепление отсутствует
367	-	-	406647,51	1269524,98	Картометрический метод	7	Закрепление отсутствует
368	-	-	406665,30	1269532,34	Картометрический метод	7	Закрепление отсутствует
369	-	-	406698,25	1269561,36	Картометрический метод	7	Закрепление отсутствует
370	406736,03	1269520,44	406736,03	1269520,44	Картометрический метод	7	Закрепление отсутствует
371	406652,70	1269437,12	406652,70	1269437,12	Картометрический метод	7	Закрепление отсутствует
261	406729,74	1269348,48	406729,74	1269348,48	Картометрический метод	7	Закрепление отсутствует
3. Сведения о характерных точках части (частей) границы объекта							
Обозначение характерных точек части границы	Существующие координаты, м		Измененные (уточненные) координаты, м		Метод определения координат характерной точки	Средняя квадратическая погрешность положения характерной точки (Mt), м	Описание обозначения точки на местности (при наличии)
	X	Y	X	Y			
1	2	3	4	5	6	7	8
-	-	-	-	-	-	-	-

План границ объекта

Обзорная схема границ объекта



Масштаб 1:40000

Используемые условные знаки и обозначения:

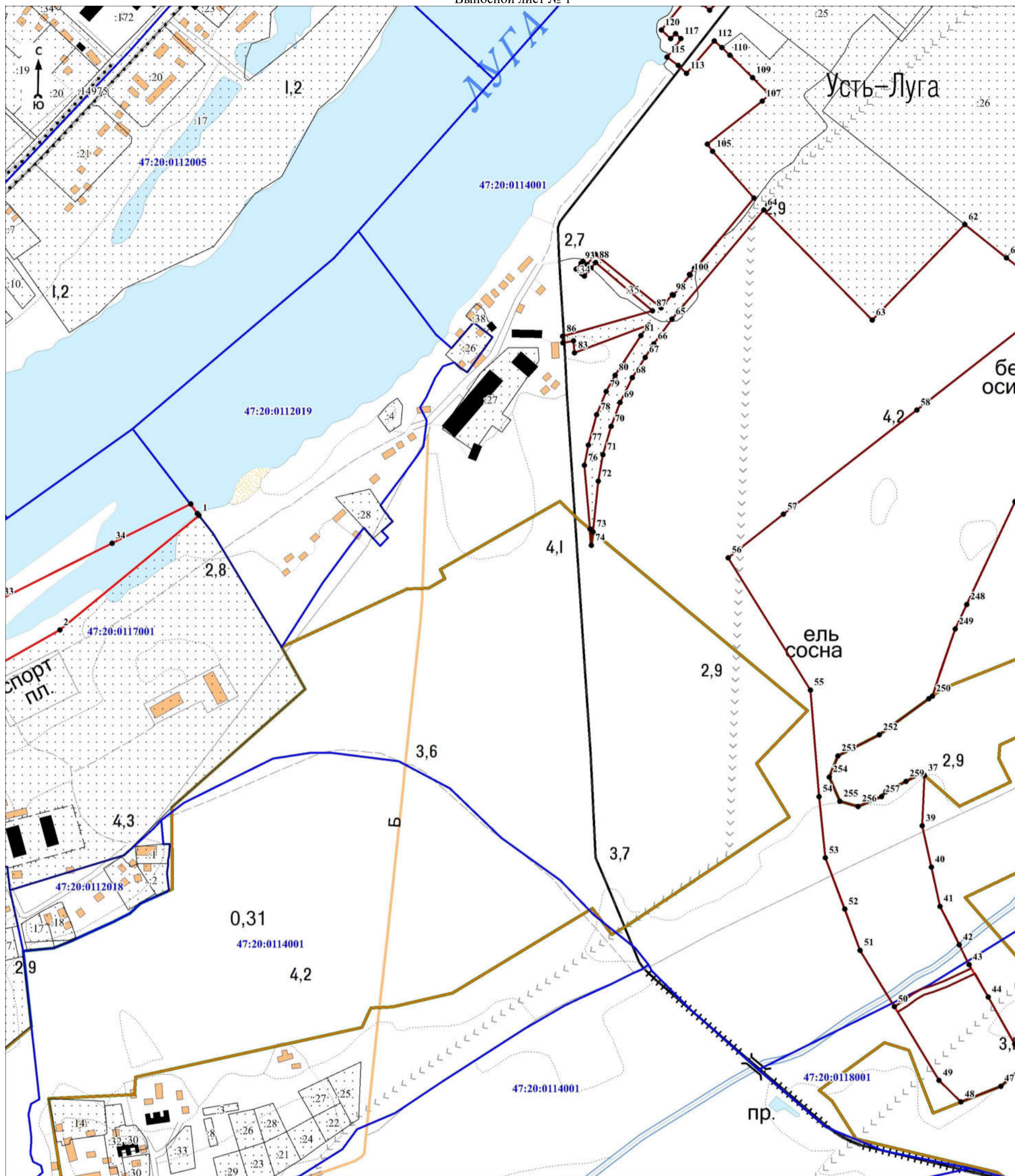
	- характерная точка границы объекта
	- уточняемая (изменяемая) часть границы объекта
	- существующая часть границы объекта, сведения о которой содержатся в Едином государственном реестре недвижимости
	- граница кадастрового квартала
	- номер кадастрового квартала
	- существующие границы земельного участка, имеющиеся в Едином государственном реестре недвижимости, сведения о которых достаточны для определения их местоположения
	- обозначение земельного участка, сведения о котором содержатся в Едином государственном реестре недвижимости
	- граница муниципального образования
	- граница населённого пункта, имеющиеся в Едином государственном реестре недвижимости, сведения о которых достаточны для определения их местоположения
	- граница населённого пункта, имеющиеся в генеральном плане "Усть-Лужского сельского поселения" Кингисеппского муниципального района Ленинградской области, сведения о которых достаточны для определения их местоположения
	- наименование населённого пункта
	- область и номер выносного листа

Подпись _____

Дата « ____ » _____ 20 г.

Место для оттиска печати (при наличии) лица, составившего описание местоположения границ объекта

План границ объекта
Выносной лист № 1



Масштаб 1:5000

Используемые условные знаки и обозначения:

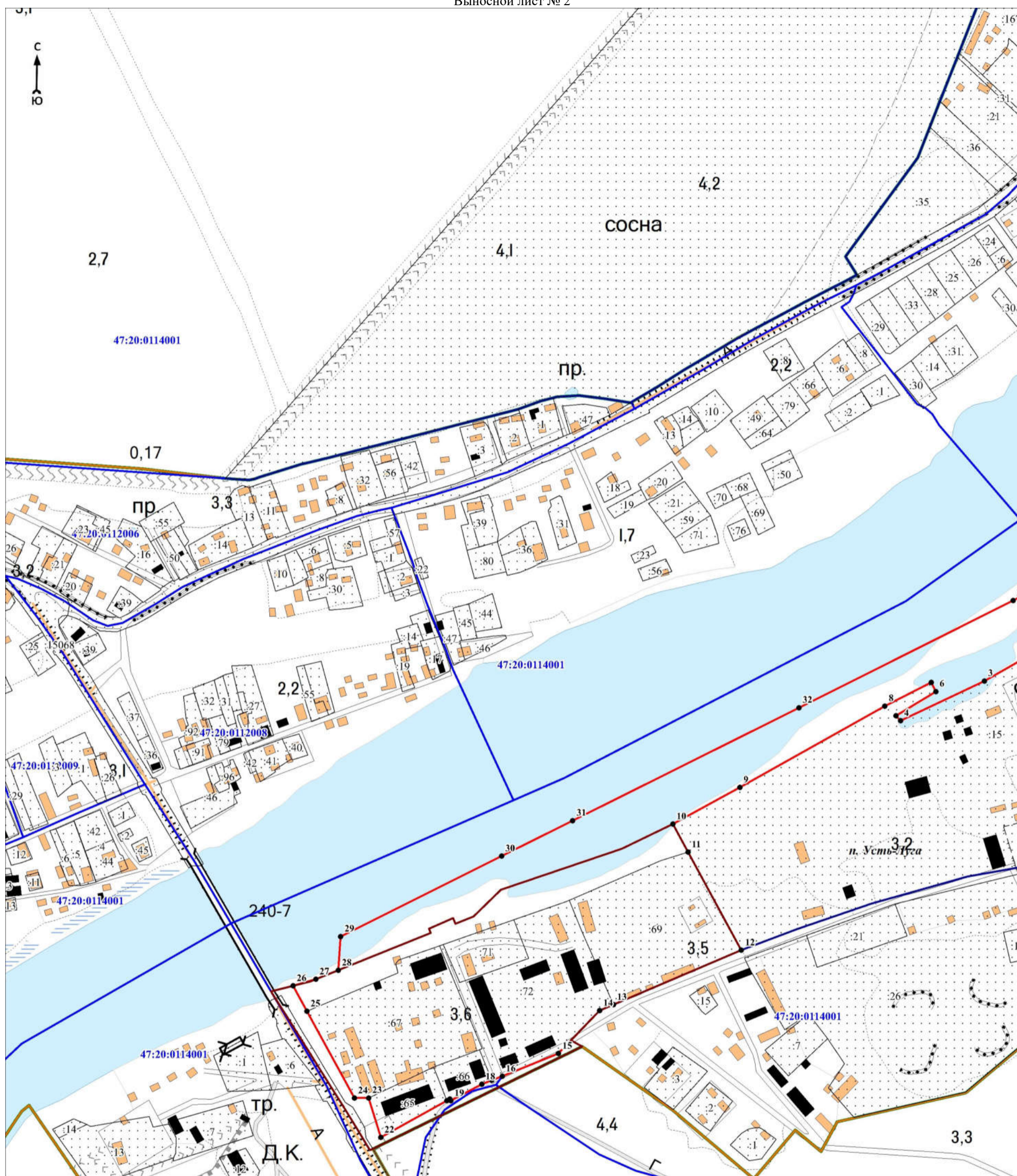
Условные обозначения представлены на листе 17

Подпись _____

Дата « » 20 г.

Место для оттиска печати (при наличии) лица, составившего описание местоположения границ объекта

План границ объекта
Выносной лист № 2



Масштаб 1:5000

Используемые условные знаки и обозначения:

Условные обозначения представлены на листе 17

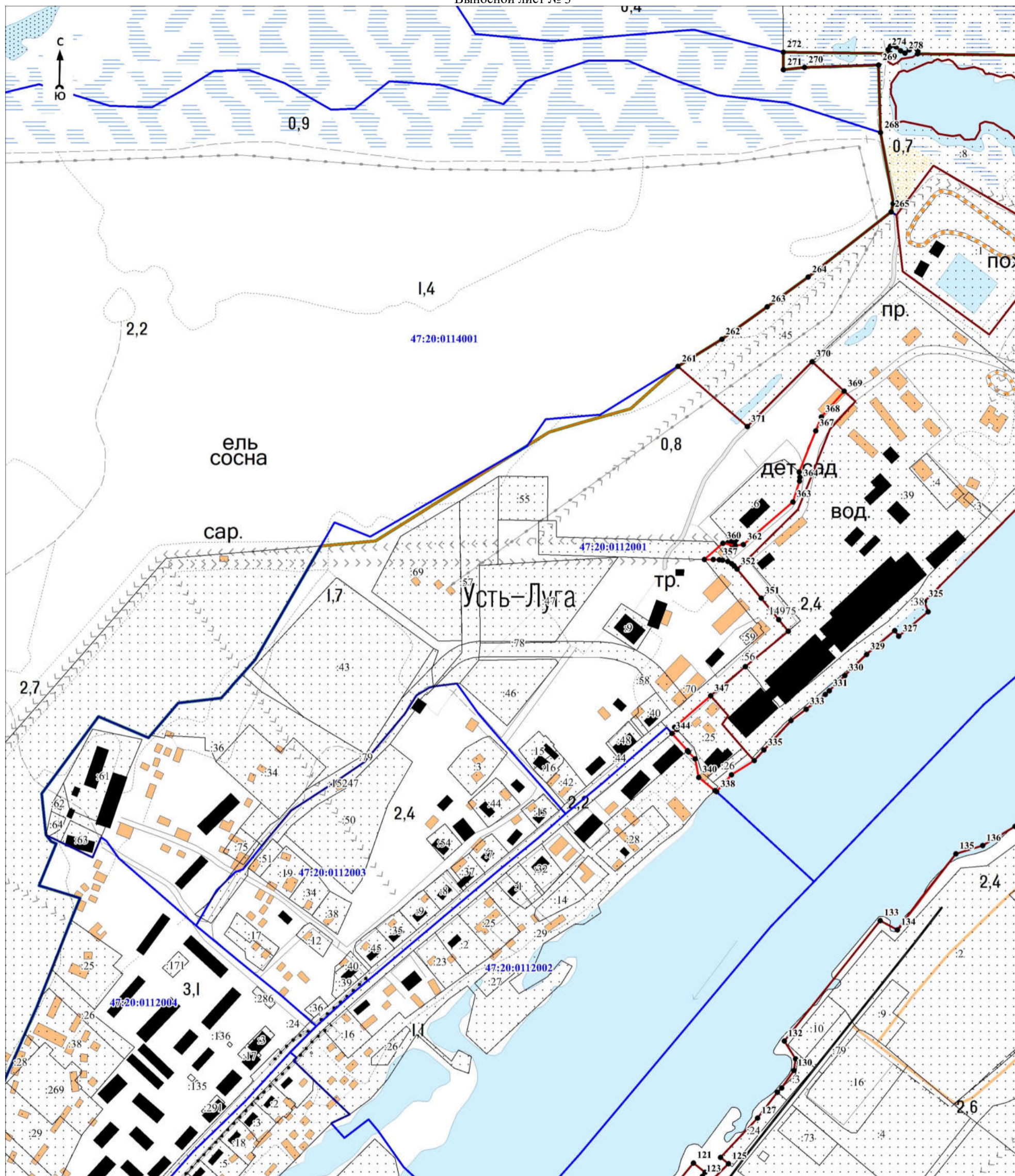
Подпись _____

Дата « » 20 г.

Место для оттиска печати (при наличии) лица, составившего описание местоположения границ объекта

План границ объекта

Выносной лист № 3



Масштаб 1:5000

Используемые условные знаки и обозначения:

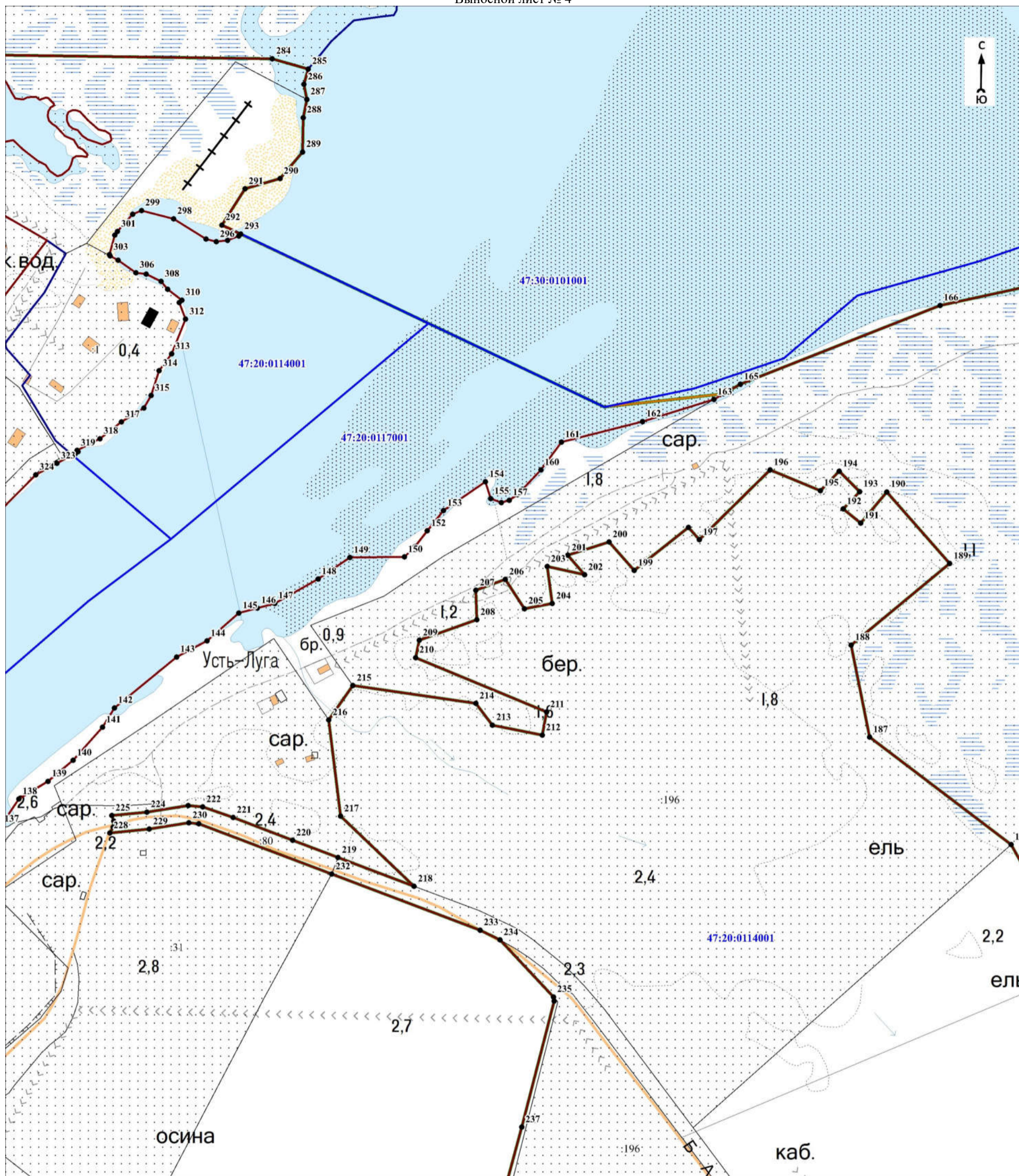
Условные обозначения представлены на листе 17

Подпись _____

Дата « » 20 г.

Место для оттиска печати (при наличии) лица, составившего описание местоположения границ объекта

План границ объекта
Выносной лист № 4



Масштаб 1:5000

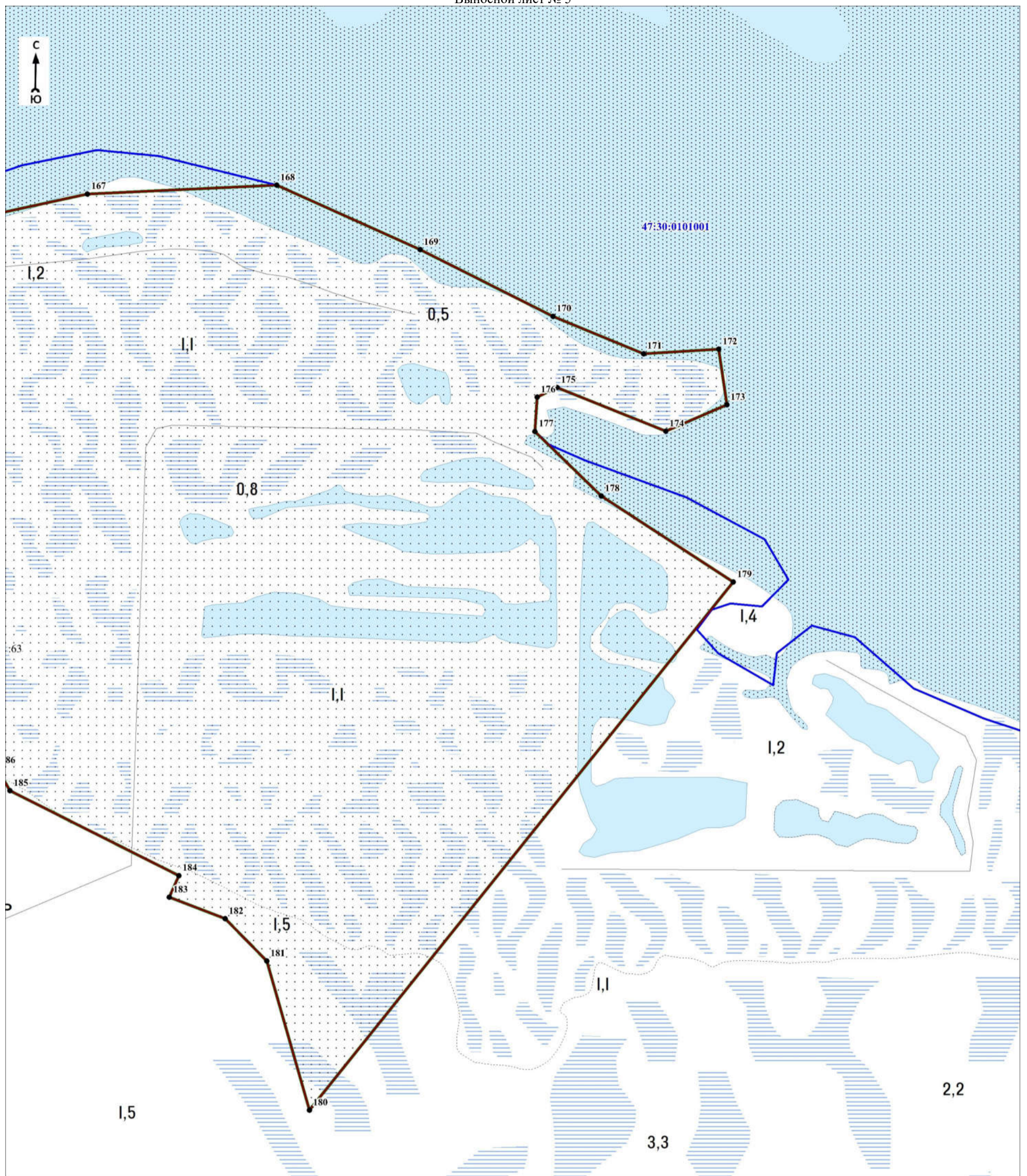
Используемые условные знаки и обозначения:

Условные обозначения представлены на листе 17

Подпись _____

Дата « ____ » _____ 20 г.

Место для оттиска печати (при наличии) лица, составившего описание местоположения границ объекта



Масштаб 1:5000

Используемые условные знаки и обозначения:

Условные обозначения представлены на листе 17

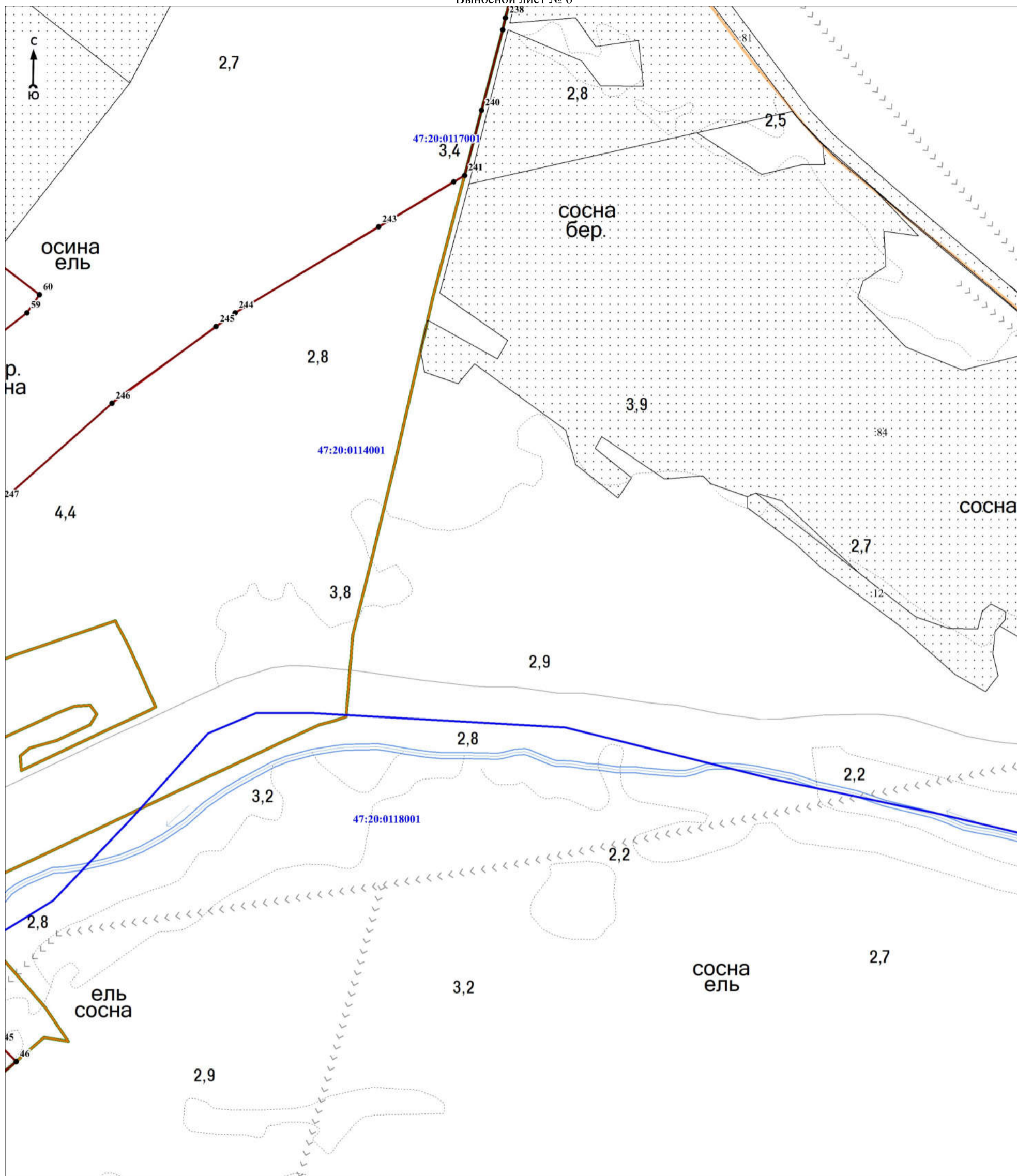
Подпись _____

Дата « ___ » _____ 20 г.

Место для оттиска печати (при наличии) лица, составившего описание местоположения границ объекта

План границ объекта

Выносной лист № 6



Масштаб 1:5000

Используемые условные знаки и обозначения:

Условные обозначения представлены на листе 17

Подпись _____

Дата « ____ » _____ 20 г.

Место для оттиска печати (при наличии) лица, составившего описание местоположения границ объекта

ОПИСАНИЕ МЕСТОПОЛОЖЕНИЯ ГРАНИЦ

Зона портовых комплексов ПК1 (часть 1)

(наименование объекта, местоположение границ которого описано (далее - объект))

Раздел 1

Сведения об объекте		
№ п/п	Характеристики объекта	Описание характеристик
1	2	3
1	Местоположение объекта	Ленинградская область, Кингисеппский муниципальный район, Усть-Лужское сельское поселение
2	Площадь объекта ± величина погрешности определения площади ($P \pm \Delta P$), м ²	6325394 ± 61618
3	Иные характеристики объекта	<p>Виды разрешённого использования земельных участков и объектов капитального строительства:</p> <p>1) Основные виды разрешённого использования:</p> <ul style="list-style-type: none"> - Предоставление коммунальных услуг; - Энергетика; - Водный транспорт; - Специальное пользование водными объектами; - Гидротехнические сооружения; - Железнодорожные пути; - Обслуживание железнодорожных перевозок; - Склады; - Складские площадки; - Охрана Государственной границы Российской Федерации; - Земельные участки (территории) общего пользования. <p>2) Условно разрешённые виды использования:</p> <ul style="list-style-type: none"> - Обеспечение деятельности в области гидрометеорологии и смежных с ней областях; <p>3) Вспомогательные виды разрешённого использования:</p> <ul style="list-style-type: none"> - Заправка транспортных средств; - Связь; - Размещение автомобильных дорог; - Трубопроводный транспорт.

Раздел 2

Сведения о местоположении границ объекта					
1. Система координат МСК 47 зона 1					
2. Сведения о характерных точках границ объекта					
Обозначение характерных точек границ	Координаты, м		Метод определения координат характерной точки	Средняя квадратическая погрешность положения характерной точки (M _i), м	Описание обозначения точки на местности (при наличии)
	X	Y			
1	2	3	4	5	6
1	407261,22	1270305,99	Картометрический метод	7	Закрепление отсутствует
2	407228,96	1270301,29	Картометрический метод	7	Закрепление отсутствует
3	407201,28	1270288,75	Картометрический метод	7	Закрепление отсутствует
4	407185,42	1270287,69	Картометрический метод	7	Закрепление отсутствует
5	407179,24	1270284,12	Картометрический метод	7	Закрепление отсутствует
6	407177,20	1270266,60	Картометрический метод	7	Закрепление отсутствует
7	407172,81	1270233,09	Картометрический	7	Закрепление

Сведения о местоположении границ объекта					
1. Система координат МСК 47 зона 1					
2. Сведения о характерных точках границ объекта					
Обозначение характерных точек границ	Координаты, м		Метод определения координат характерной точки	Средняя квадратическая погрешность	Описание обозначения точки на местности (при
	X	Y			
			метод		отсутствует
8	407146,10	1270204,07	Картометрический метод	7	Закрепление отсутствует
9	407127,44	1270188,84	Картометрический метод	7	Закрепление отсутствует
10	407110,61	1270174,61	Картометрический метод	7	Закрепление отсутствует
11	407123,74	1270128,57	Картометрический метод	7	Закрепление отсутствует
12	407129,95	1269655,38	Картометрический метод	7	Закрепление отсутствует
13	407133,21	1269656,09	Картометрический метод	7	Закрепление отсутствует
14	407136,62	1269654,43	Картометрический метод	7	Закрепление отсутствует
15	407138,77	1269648,38	Картометрический метод	7	Закрепление отсутствует
16	407135,05	1269645,14	Картометрический метод	7	Закрепление отсутствует
17	407130,62	1269639,48	Картометрический метод	7	Закрепление отсутствует
18	407133,95	1269633,89	Картометрический метод	7	Закрепление отсутствует
19	407138,82	1269627,92	Картометрический метод	7	Закрепление отсутствует
20	407139,88	1269620,70	Картометрический метод	7	Закрепление отсутствует
21	407135,27	1269617,78	Картометрический метод	7	Закрепление отсутствует
22	407130,41	1269620,59	Картометрический метод	7	Закрепление отсутствует
23	407132,21	1269483,54	Картометрический метод	7	Закрепление отсутствует
24	407379,72	1269481,46	Картометрический метод	7	Закрепление отсутствует
25	407379,51	1269484,68	Картометрический метод	7	Закрепление отсутствует
26	407386,74	1269522,46	Картометрический метод	7	Закрепление отсутствует
27	407391,82	1269551,91	Картометрический метод	7	Закрепление отсутствует
28	407384,48	1269576,49	Картометрический метод	7	Закрепление отсутствует
29	407401,32	1269620,73	Картометрический метод	7	Закрепление отсутствует
30	407417,01	1269658,72	Картометрический метод	7	Закрепление отсутствует
31	407410,06	1269713,71	Картометрический метод	7	Закрепление отсутствует
32	407419,86	1269750,75	Картометрический метод	7	Закрепление отсутствует
33	407430,72	1269798,73	Картометрический метод	7	Закрепление отсутствует
34	407429,29	1269869,73	Картометрический	7	Закрепление

Сведения о местоположении границ объекта

1. Система координат МСК 47 зона 1

2. Сведения о характерных точках границ объекта

Обозначение характерных точек границ	Координаты, м		Метод определения координат характерной точки	Средняя квадратическая погрешность	Описание обозначения точки на местности (при
	X	Y			
			метод		отсутствует
35	407439,85	1269889,73	Картометрический метод	7	Закрепление отсутствует
36	407428,20	1269922,55	Картометрический метод	7	Закрепление отсутствует
37	407412,19	1269970,22	Картометрический метод	7	Закрепление отсутствует
38	407410,92	1270009,69	Картометрический метод	7	Закрепление отсутствует
39	407385,70	1270049,15	Картометрический метод	7	Закрепление отсутствует
40	407379,05	1270118,15	Картометрический метод	7	Закрепление отсутствует
41	407377,27	1270151,56	Картометрический метод	7	Закрепление отсутствует
42	407354,38	1270163,87	Картометрический метод	7	Закрепление отсутствует
43	407342,68	1270187,14	Картометрический метод	7	Закрепление отсутствует
44	407338,84	1270215,21	Картометрический метод	7	Закрепление отсутствует
45	407328,22	1270239,35	Картометрический метод	7	Закрепление отсутствует
46	407293,48	1270279,87	Картометрический метод	7	Закрепление отсутствует
1	407261,22	1270305,99	Картометрический метод	7	Закрепление отсутствует
47	404807,99	1269674,40	Картометрический метод	7	Закрепление отсутствует
48	404706,15	1269664,17	Картометрический метод	7	Закрепление отсутствует
49	404709,18	1269660,68	Картометрический метод	7	Закрепление отсутствует
50	404698,85	1269640,55	Картометрический метод	7	Закрепление отсутствует
51	404685,65	1269614,88	Картометрический метод	7	Закрепление отсутствует
52	404679,23	1269608,99	Картометрический метод	7	Закрепление отсутствует
53	404666,66	1269579,23	Картометрический метод	7	Закрепление отсутствует
54	404673,32	1269555,74	Картометрический метод	7	Закрепление отсутствует
55	404704,36	1269542,18	Картометрический метод	7	Закрепление отсутствует
56	404731,44	1269553,27	Картометрический метод	7	Закрепление отсутствует
57	404758,20	1269606,33	Картометрический метод	7	Закрепление отсутствует
58	404804,55	1269669,58	Картометрический метод	7	Закрепление отсутствует
47	404807,99	1269674,40	Картометрический метод	7	Закрепление отсутствует

Сведения о местоположении границ объекта					
1. Система координат МСК 47 зона 1					
2. Сведения о характерных точках границ объекта					
Обозначение характерных точек границ	Координаты, м		Метод определения координат характерной точки	Средняя квадратическая погрешность	Описание обозначения точки на местности (при
	X	Y			
59	405680,08	1271474,75	Картометрический метод	7	Закрепление отсутствует
60	405671,43	1271467,82	Картометрический метод	7	Закрепление отсутствует
61	405642,14	1271450,58	Картометрический метод	7	Закрепление отсутствует
62	405390,93	1271302,75	Картометрический метод	7	Закрепление отсутствует
63	405298,29	1271248,24	Картометрический метод	7	Закрепление отсутствует
64	405218,17	1271208,27	Картометрический метод	7	Закрепление отсутствует
65	405246,96	1271174,76	Картометрический метод	7	Закрепление отсутствует
66	405289,65	1271124,00	Картометрический метод	7	Закрепление отсутствует
67	405330,76	1271074,69	Картометрический метод	7	Закрепление отсутствует
68	405333,04	1271071,75	Картометрический метод	7	Закрепление отсутствует
69	405332,93	1271071,67	Картометрический метод	7	Закрепление отсутствует
70	405460,27	1270922,00	Картометрический метод	7	Закрепление отсутствует
71	405527,51	1270844,99	Картометрический метод	7	Закрепление отсутствует
72	405560,00	1270813,94	Картометрический метод	7	Закрепление отсутствует
73	405755,42	1270667,30	Картометрический метод	7	Закрепление отсутствует
74	405906,86	1270553,66	Картометрический метод	7	Закрепление отсутствует
75	405937,43	1270527,55	Картометрический метод	7	Закрепление отсутствует
76	405963,84	1270502,07	Картометрический метод	7	Закрепление отсутствует
77	405996,47	1270461,97	Картометрический метод	7	Закрепление отсутствует
78	406010,21	1270441,84	Картометрический метод	7	Закрепление отсутствует
79	406032,99	1270393,70	Картометрический метод	7	Закрепление отсутствует
80	406064,52	1270309,97	Картометрический метод	7	Закрепление отсутствует
81	406154,05	1270215,67	Картометрический метод	7	Закрепление отсутствует
82	406277,46	1270200,80	Картометрический метод	7	Закрепление отсутствует
83	406321,46	1270231,69	Картометрический метод	7	Закрепление отсутствует
84	406298,46	1270389,07	Картометрический метод	7	Закрепление отсутствует
85	406270,73	1270410,42	Картометрический	7	Закрепление

Сведения о местоположении границ объекта					
1. Система координат МСК 47 зона 1					
2. Сведения о характерных точках границ объекта					
Обозначение характерных точек границ	Координаты, м		Метод определения координат характерной точки	Средняя квадратическая погрешность	Описание обозначения точки на местности (при
	X	Y			
			метод		отсутствует
86	406257,95	1270474,11	Картометрический метод	7	Закрепление отсутствует
87	406287,38	1270479,55	Картометрический метод	7	Закрепление отсутствует
88	406357,14	1270312,05	Картометрический метод	7	Закрепление отсутствует
89	406379,22	1270316,50	Картометрический метод	7	Закрепление отсутствует
90	406405,59	1270390,25	Картометрический метод	7	Закрепление отсутствует
91	406443,21	1270389,32	Картометрический метод	7	Закрепление отсутствует
92	406457,32	1270426,93	Картометрический метод	7	Закрепление отсутствует
93	406419,77	1270451,56	Картометрический метод	7	Закрепление отсутствует
94	406426,39	1270487,09	Картометрический метод	7	Закрепление отсутствует
95	406473,78	1270480,64	Картометрический метод	7	Закрепление отсутствует
96	406463,19	1270528,53	Картометрический метод	7	Закрепление отсутствует
97	406488,28	1270507,02	Картометрический метод	7	Закрепление отсутствует
98	406505,06	1270559,72	Картометрический метод	7	Закрепление отсутствует
99	406468,68	1270592,18	Картометрический метод	7	Закрепление отсутствует
100	406523,71	1270661,36	Картометрический метод	7	Закрепление отсутствует
101	406508,01	1270675,45	Картометрический метод	7	Закрепление отсутствует
102	406597,44	1270766,16	Картометрический метод	7	Закрепление отсутствует
103	406570,91	1270830,48	Картометрический метод	7	Закрепление отсутствует
104	406595,61	1270854,58	Картометрический метод	7	Закрепление отсутствует
105	406569,73	1270880,77	Картометрический метод	7	Закрепление отсутствует
106	406547,47	1270859,74	Картометрический метод	7	Закрепление отсутствует
107	406529,23	1270882,00	Картометрический метод	7	Закрепление отсутствует
108	406569,22	1270915,67	Картометрический метод	7	Закрепление отсутствует
109	406477,74	1270996,16	Картометрический метод	7	Закрепление отсутствует
110	406373,23	1270869,95	Картометрический метод	7	Закрепление отсутствует
111	406255,27	1270893,31	Картометрический метод	7	Закрепление отсутствует
112	406117,90	1271074,59	Картометрический	7	Закрепление

Сведения о местоположении границ объекта					
1. Система координат МСК 47 зона 1					
2. Сведения о характерных точках границ объекта					
Обозначение характерных точек границ	Координаты, м		Метод определения координат характерной точки	Средняя квадратическая погрешность	Описание обозначения точки на местности (при
	X	Y			
			метод		отсутствует
113	406089,03	1271091,02	Картометрический метод	7	Закрепление отсутствует
114	405980,30	1271307,39	Картометрический метод	7	Закрепление отсутствует
115	405952,64	1271295,39	Картометрический метод	7	Закрепление отсутствует
116	405925,10	1271366,59	Картометрический метод	7	Закрепление отсутствует
117	405871,00	1271419,97	Картометрический метод	7	Закрепление отсутствует
59	405680,08	1271474,75	Картометрический метод	7	Закрепление отсутствует
118	405514,01	1270831,83	Картометрический метод	7	Закрепление отсутствует
119	405488,29	1270834,53	Картометрический метод	7	Закрепление отсутствует
120	405488,29	1270804,53	Картометрический метод	7	Закрепление отсутствует
121	405475,71	1270754,08	Картометрический метод	7	Закрепление отсутствует
122	405529,14	1270670,84	Картометрический метод	7	Закрепление отсутствует
123	405463,75	1270379,46	Картометрический метод	7	Закрепление отсутствует
124	405461,21	1270370,37	Картометрический метод	7	Закрепление отсутствует
125	405557,93	1270395,60	Картометрический метод	7	Закрепление отсутствует
126	405660,85	1270422,67	Картометрический метод	7	Закрепление отсутствует
127	405676,23	1270426,23	Картометрический метод	7	Закрепление отсутствует
128	405756,32	1270447,78	Картометрический метод	7	Закрепление отсутствует
129	405917,50	1270489,43	Картометрический метод	7	Закрепление отсутствует
130	405922,83	1270488,36	Картометрический метод	7	Закрепление отсутствует
131	405995,98	1270419,98	Картометрический метод	7	Закрепление отсутствует
132	405984,44	1270439,69	Картометрический метод	7	Закрепление отсутствует
133	405973,31	1270456,78	Картометрический метод	7	Закрепление отсутствует
134	405958,59	1270476,21	Картометрический метод	7	Закрепление отсутствует
135	405936,52	1270499,08	Картометрический метод	7	Закрепление отсутствует
136	405926,09	1270513,57	Картометрический метод	7	Закрепление отсутствует
137	405912,72	1270523,88	Картометрический метод	7	Закрепление отсутствует

Сведения о местоположении границ объекта					
1. Система координат МСК 47 зона 1					
2. Сведения о характерных точках границ объекта					
Обозначение характерных точек границ	Координаты, м		Метод определения координат характерной точки	Средняя квадратическая погрешность	Описание обозначения точки на местности (при
	X	Y			
138	405894,53	1270537,91	Картометрический метод	7	Закрепление отсутствует
139	405571,52	1270782,66	Картометрический метод	7	Закрепление отсутствует
140	405559,05	1270792,11	Картометрический метод	7	Закрепление отсутствует
141	405556,74	1270793,86	Картометрический метод	7	Закрепление отсутствует
142	405556,54	1270792,96	Картометрический метод	7	Закрепление отсутствует
143	405549,16	1270798,98	Картометрический метод	7	Закрепление отсутствует
144	405520,70	1270824,90	Картометрический метод	7	Закрепление отсутствует
118	405514,01	1270831,83	Картометрический метод	7	Закрепление отсутствует
145	405455,95	1270898,10	Картометрический метод	7	Закрепление отсутствует
146	405409,35	1270951,69	Картометрический метод	7	Закрепление отсутствует
147	405367,42	1271000,86	Картометрический метод	7	Закрепление отсутствует
148	405275,07	1271111,81	Картометрический метод	7	Закрепление отсутствует
149	405232,48	1271162,45	Картометрический метод	7	Закрепление отсутствует
150	405166,91	1271238,78	Картометрический метод	7	Закрепление отсутствует
151	405122,45	1271292,32	Картометрический метод	7	Закрепление отсутствует
152	405076,84	1271345,06	Картометрический метод	7	Закрепление отсутствует
153	405006,60	1271429,99	Картометрический метод	7	Закрепление отсутствует
154	404990,07	1271449,67	Картометрический метод	7	Закрепление отсутствует
155	404924,27	1271417,25	Картометрический метод	7	Закрепление отсутствует
156	404908,74	1271407,18	Картометрический метод	7	Закрепление отсутствует
157	404912,86	1271392,81	Картометрический метод	7	Закрепление отсутствует
158	404937,76	1271394,99	Картометрический метод	7	Закрепление отсутствует
159	404969,58	1271426,81	Картометрический метод	7	Закрепление отсутствует
160	405074,55	1271306,05	Картометрический метод	7	Закрепление отсутствует
161	405065,64	1271242,68	Картометрический метод	7	Закрепление отсутствует
162	405112,14	1271162,14	Картометрический метод	7	Закрепление отсутствует
163	405148,40	1271145,23	Картометрический	7	Закрепление

Сведения о местоположении границ объекта					
1. Система координат МСК 47 зона 1					
2. Сведения о характерных точках границ объекта					
Обозначение характерных точек границ	Координаты, м		Метод определения координат характерной точки	Средняя квадратическая погрешность	Описание обозначения точки на местности (при
	X	Y			
			метод		отсутствует
164	405176,13	1271136,75	Картометрический метод	7	Закрепление отсутствует
165	405228,53	1271123,69	Картометрический метод	7	Закрепление отсутствует
166	405247,45	1271096,66	Картометрический метод	7	Закрепление отсутствует
167	405225,92	1271010,30	Картометрический метод	7	Закрепление отсутствует
168	405255,14	1270937,98	Картометрический метод	7	Закрепление отсутствует
169	405318,44	1270876,85	Картометрический метод	7	Закрепление отсутствует
170	405339,48	1270883,28	Картометрический метод	7	Закрепление отсутствует
171	405358,54	1270912,64	Картометрический метод	7	Закрепление отсутствует
172	405403,48	1270910,28	Картометрический метод	7	Закрепление отсутствует
173	405397,22	1270954,84	Картометрический метод	7	Закрепление отсутствует
145	405455,95	1270898,10	Картометрический метод	7	Закрепление отсутствует
174	404878,11	1271173,59	Картометрический метод	7	Закрепление отсутствует
175	404878,11	1271184,32	Картометрический метод	7	Закрепление отсутствует
176	404846,71	1271224,51	Картометрический метод	7	Закрепление отсутствует
177	404843,96	1271224,70	Картометрический метод	7	Закрепление отсутствует
178	404874,21	1271179,43	Картометрический метод	7	Закрепление отсутствует
174	404878,11	1271173,59	Картометрический метод	7	Закрепление отсутствует
179	404824,38	1271254,02	Картометрический метод	7	Закрепление отсутствует
180	404833,15	1271258,10	Картометрический метод	7	Закрепление отсутствует
181	404837,29	1271291,85	Картометрический метод	7	Закрепление отсутствует
182	404843,53	1271321,19	Картометрический метод	7	Закрепление отсутствует
183	404798,83	1271335,72	Картометрический метод	7	Закрепление отсутствует
184	404778,47	1271322,73	Картометрический метод	7	Закрепление отсутствует
179	404824,38	1271254,02	Картометрический метод	7	Закрепление отсутствует
185	404405,86	1276601,76	Картометрический метод	7	Закрепление отсутствует

Сведения о местоположении границ объекта					
1. Система координат МСК 47 зона 1					
2. Сведения о характерных точках границ объекта					
Обозначение характерных точек границ	Координаты, м		Метод определения координат характерной точки	Средняя квадратическая погрешность	Описание обозначения точки на местности (при
	X	Y			
186	404334,30	1276325,85	Картометрический метод	7	Закрепление отсутствует
187	404313,43	1276218,67	Картометрический метод	7	Закрепление отсутствует
188	404309,11	1276157,38	Картометрический метод	7	Закрепление отсутствует
189	404306,65	1276122,50	Картометрический метод	7	Закрепление отсутствует
190	404311,07	1276026,56	Картометрический метод	7	Закрепление отсутствует
191	404320,30	1275930,21	Картометрический метод	7	Закрепление отсутствует
192	404320,32	1275929,42	Картометрический метод	7	Закрепление отсутствует
193	404321,92	1275867,73	Картометрический метод	7	Закрепление отсутствует
194	404320,31	1275808,32	Картометрический метод	7	Закрепление отсутствует
195	404312,69	1275756,93	Картометрический метод	7	Закрепление отсутствует
196	404296,64	1275691,10	Картометрический метод	7	Закрепление отсутствует
197	404275,77	1275628,87	Картометрический метод	7	Закрепление отсутствует
198	404258,05	1275581,74	Картометрический метод	7	Закрепление отсутствует
199	404155,14	1275421,43	Картометрический метод	7	Закрепление отсутствует
200	404045,97	1275256,02	Картометрический метод	7	Закрепление отсутствует
201	403983,65	1275139,41	Картометрический метод	7	Закрепление отсутствует
202	403805,29	1274765,43	Картометрический метод	7	Закрепление отсутствует
203	403742,62	1274631,10	Картометрический метод	7	Закрепление отсутствует
204	403684,83	1274484,17	Картометрический метод	7	Закрепление отсутствует
205	403675,54	1274451,60	Картометрический метод	7	Закрепление отсутствует
206	403697,26	1274449,62	Картометрический метод	7	Закрепление отсутствует
207	403674,87	1274390,78	Картометрический метод	7	Закрепление отсутствует
208	403649,74	1274272,24	Картометрический метод	7	Закрепление отсутствует
209	403623,66	1274034,67	Картометрический метод	7	Закрепление отсутствует
210	403614,07	1273947,26	Картометрический метод	7	Закрепление отсутствует
211	403643,89	1273943,99	Картометрический метод	7	Закрепление отсутствует
212	403647,43	1273976,25	Картометрический метод	7	Закрепление отсутствует

Сведения о местоположении границ объекта					
1. Система координат МСК 47 зона 1					
2. Сведения о характерных точках границ объекта					
Обозначение характерных точек границ	Координаты, м		Метод определения координат характерной точки	Средняя квадратическая погрешность	Описание обозначения точки на местности (при
	X	Y			
213	403679,40	1274267,48	Картометрический метод	7	Закрепление отсутствует
214	403703,73	1274382,29	Картометрический метод	7	Закрепление отсутствует
215	403728,42	1274447,16	Картометрический метод	7	Закрепление отсутствует
216	403733,80	1274446,73	Картометрический метод	7	Закрепление отсутствует
217	403727,57	1274371,35	Картометрический метод	7	Закрепление отсутствует
218	403728,17	1274329,04	Картометрический метод	7	Закрепление отсутствует
219	403728,99	1274271,25	Картометрический метод	7	Закрепление отсутствует
220	403730,83	1274218,89	Картометрический метод	7	Закрепление отсутствует
221	403736,98	1274167,44	Картометрический метод	7	Закрепление отсутствует
222	403747,40	1274116,68	Картометрический метод	7	Закрепление отсутствует
223	403762,00	1274066,96	Картометрический метод	7	Закрепление отсутствует
224	403780,70	1274018,63	Картометрический метод	7	Закрепление отсутствует
225	403803,35	1273972,03	Картометрический метод	7	Закрепление отсутствует
226	403814,00	1273954,09	Картометрический метод	7	Закрепление отсутствует
227	403829,80	1273927,47	Картометрический метод	7	Закрепление отсутствует
228	403838,66	1273915,36	Картометрический метод	7	Закрепление отсутствует
229	403859,87	1273885,27	Картометрический метод	7	Закрепление отсутствует
230	403865,58	1273878,60	Картометрический метод	7	Закрепление отсутствует
231	403893,34	1273845,72	Картометрический метод	7	Закрепление отсутствует
232	403938,02	1273801,79	Картометрический метод	7	Закрепление отсутствует
233	403959,33	1273802,44	Картометрический метод	7	Закрепление отсутствует
234	403976,94	1273821,84	Картометрический метод	7	Закрепление отсутствует
235	403957,75	1273839,27	Картометрический метод	7	Закрепление отсутствует
236	403923,51	1273873,48	Картометрический метод	7	Закрепление отсутствует
237	403892,24	1273910,43	Картометрический метод	7	Закрепление отсутствует
238	403865,25	1273948,39	Картометрический метод	7	Закрепление отсутствует
239	403850,75	1273971,64	Картометрический метод	7	Закрепление отсутствует

Сведения о местоположении границ объекта					
1. Система координат МСК 47 зона 1					
2. Сведения о характерных точках границ объекта					
Обозначение характерных точек границ	Координаты, м		Метод определения координат характерной точки	Средняя квадратическая погрешность	Описание обозначения точки на местности (при
	X	Y			
240	403840,49	1273989,63	Картометрический метод	7	Закрепление отсутствует
241	403839,44	1273991,47	Картометрический метод	7	Закрепление отсутствует
242	403818,29	1274035,00	Картометрический метод	7	Закрепление отсутствует
243	403800,83	1274080,15	Картометрический метод	7	Закрепление отсутствует
244	403787,18	1274126,59	Картометрический метод	7	Закрепление отсутствует
245	403777,45	1274174,00	Картометрический метод	7	Закрепление отсутствует
246	403771,70	1274222,06	Картометрический метод	7	Закрепление отсутствует
247	403775,96	1274269,76	Картометрический метод	7	Закрепление отсутствует
248	403784,41	1274322,41	Картометрический метод	7	Закрепление отсутствует
249	403791,93	1274369,30	Картометрический метод	7	Закрепление отсутствует
250	403816,48	1274440,21	Картометрический метод	7	Закрепление отсутствует
251	403973,05	1274427,87	Картометрический метод	7	Закрепление отсутствует
252	404015,98	1274505,06	Картометрический метод	7	Закрепление отсутствует
253	404087,52	1274633,69	Картометрический метод	7	Закрепление отсутствует
254	404129,48	1274610,43	Картометрический метод	7	Закрепление отсутствует
255	404152,15	1274597,86	Картометрический метод	7	Закрепление отсутствует
256	404201,52	1274570,49	Картометрический метод	7	Закрепление отсутствует
257	404240,89	1274548,66	Картометрический метод	7	Закрепление отсутствует
258	404263,47	1274536,14	Картометрический метод	7	Закрепление отсутствует
259	404291,75	1274520,46	Картометрический метод	7	Закрепление отсутствует
260	404311,16	1274509,70	Картометрический метод	7	Закрепление отсутствует
261	404345,19	1274490,83	Картометрический метод	7	Закрепление отсутствует
262	404348,51	1274488,99	Картометрический метод	7	Закрепление отсутствует
263	404346,44	1274485,31	Картометрический метод	7	Закрепление отсутствует
264	404319,15	1274436,60	Картометрический метод	7	Закрепление отсутствует
265	404297,47	1274397,91	Картометрический метод	7	Закрепление отсутствует
266	404279,69	1274366,18	Картометрический метод	7	Закрепление отсутствует

Сведения о местоположении границ объекта					
1. Система координат МСК 47 зона 1					
2. Сведения о характерных точках границ объекта					
Обозначение характерных точек границ	Координаты, м		Метод определения координат характерной точки	Средняя квадратическая погрешность	Описание обозначения точки на местности (при
	X	Y			
267	404203,67	1274230,52	Картометрический метод	7	Закрепление отсутствует
268	404375,20	1274135,17	Картометрический метод	7	Закрепление отсутствует
269	404414,11	1274113,54	Картометрический метод	7	Закрепление отсутствует
270	404444,01	1274096,92	Картометрический метод	7	Закрепление отсутствует
271	404461,11	1274128,25	Картометрический метод	7	Закрепление отсутствует
272	404497,73	1274196,58	Картометрический метод	7	Закрепление отсутствует
273	404542,26	1274279,69	Картометрический метод	7	Закрепление отсутствует
274	404604,39	1274395,64	Картометрический метод	7	Закрепление отсутствует
275	404620,11	1274424,99	Картометрический метод	7	Закрепление отсутствует
276	404656,22	1274492,39	Картометрический метод	7	Закрепление отсутствует
277	404697,13	1274567,95	Картометрический метод	7	Закрепление отсутствует
278	404699,47	1274572,27	Картометрический метод	7	Закрепление отсутствует
279	404710,03	1274591,78	Картометрический метод	7	Закрепление отсутствует
280	404720,61	1274612,06	Картометрический метод	7	Закрепление отсутствует
281	404725,52	1274621,48	Картометрический метод	7	Закрепление отсутствует
282	404734,92	1274640,55	Картометрический метод	7	Закрепление отсутствует
283	404737,24	1274645,90	Картометрический метод	7	Закрепление отсутствует
284	404744,78	1274663,29	Картометрический метод	7	Закрепление отсутствует
285	404797,29	1274786,65	Картометрический метод	7	Закрепление отсутствует
286	404800,07	1274794,06	Картометрический метод	7	Закрепление отсутствует
287	404806,01	1274809,84	Картометрический метод	7	Закрепление отсутствует
288	404819,24	1274844,99	Картометрический метод	7	Закрепление отсутствует
289	404841,66	1274904,56	Картометрический метод	7	Закрепление отсутствует
290	404850,96	1274929,26	Картометрический метод	7	Закрепление отсутствует
291	404864,99	1274970,05	Картометрический метод	7	Закрепление отсутствует
292	404907,51	1275093,68	Картометрический метод	7	Закрепление отсутствует
293	404970,18	1275271,75	Картометрический метод	7	Закрепление отсутствует

Сведения о местоположении границ объекта					
1. Система координат МСК 47 зона 1					
2. Сведения о характерных точках границ объекта					
Обозначение характерных точек границ	Координаты, м		Метод определения координат характерной точки	Средняя квадратическая погрешность	Описание обозначения точки на местности (при
	X	Y			
294	405013,47	1275389,25	Картометрический метод	7	Закрепление отсутствует
295	405021,95	1275410,68	Картометрический метод	7	Закрепление отсутствует
296	405022,05	1275410,92	Картометрический метод	7	Закрепление отсутствует
297	404952,84	1275447,87	Картометрический метод	7	Закрепление отсутствует
298	404925,72	1275462,42	Картометрический метод	7	Закрепление отсутствует
299	404463,42	1275738,91	Картометрический метод	7	Закрепление отсутствует
300	404447,77	1275748,27	Картометрический метод	7	Закрепление отсутствует
301	404442,49	1275776,82	Картометрический метод	7	Закрепление отсутствует
302	404401,64	1275997,63	Картометрический метод	7	Закрепление отсутствует
303	404337,27	1275984,67	Картометрический метод	7	Закрепление отсутствует
304	404328,37	1276016,37	Картометрический метод	7	Закрепление отсутствует
305	404324,58	1276076,25	Картометрический метод	7	Закрепление отсутствует
306	404329,01	1276154,79	Картометрический метод	7	Закрепление отсутствует
307	404330,45	1276180,33	Картометрический метод	7	Закрепление отсутствует
308	404346,63	1276262,38	Картометрический метод	7	Закрепление отсутствует
309	404433,32	1276594,33	Картометрический метод	7	Закрепление отсутствует
185	404405,86	1276601,76	Картометрический метод	7	Закрепление отсутствует
310	405927,71	1277252,00	Картометрический метод	7	Закрепление отсутствует
311	405905,95	1277236,89	Картометрический метод	7	Закрепление отсутствует
312	405961,34	1277131,65	Картометрический метод	7	Закрепление отсутствует
313	405973,93	1277089,19	Картометрический метод	7	Закрепление отсутствует
314	405978,65	1277073,27	Картометрический метод	7	Закрепление отсутствует
315	405984,71	1277028,71	Картометрический метод	7	Закрепление отсутствует
316	405985,25	1276991,47	Картометрический метод	7	Закрепление отсутствует
317	405981,13	1276959,98	Картометрический метод	7	Закрепление отсутствует
318	405980,03	1276932,24	Картометрический метод	7	Закрепление отсутствует
319	405972,23	1276903,68	Картометрический	7	Закрепление

Сведения о местоположении границ объекта					
1. Система координат МСК 47 зона 1					
2. Сведения о характерных точках границ объекта					
Обозначение характерных точек границ	Координаты, м		Метод определения координат характерной точки	Средняя квадратическая погрешность	Описание обозначения точки на местности (при
	X	Y			
			метод		отсутствует
320	405965,56	1276879,23	Картометрический метод	7	Закрепление отсутствует
321	405944,90	1276825,76	Картометрический метод	7	Закрепление отсутствует
322	405920,75	1276766,05	Картометрический метод	7	Закрепление отсутствует
323	405905,51	1276753,07	Картометрический метод	7	Закрепление отсутствует
324	405879,55	1276730,97	Картометрический метод	7	Закрепление отсутствует
325	405858,13	1276706,47	Картометрический метод	7	Закрепление отсутствует
326	405823,14	1276662,74	Картометрический метод	7	Закрепление отсутствует
327	405756,11	1276587,47	Картометрический метод	7	Закрепление отсутствует
328	405739,47	1276564,59	Картометрический метод	7	Закрепление отсутствует
329	405715,29	1276537,24	Картометрический метод	7	Закрепление отсутствует
330	405686,34	1276505,36	Картометрический метод	7	Закрепление отсутствует
331	405622,76	1276424,58	Картометрический метод	7	Закрепление отсутствует
332	405590,17	1276380,13	Картометрический метод	7	Закрепление отсутствует
333	405571,81	1276349,93	Картометрический метод	7	Закрепление отсутствует
334	405553,26	1276297,87	Картометрический метод	7	Закрепление отсутствует
335	405535,65	1276252,24	Картометрический метод	7	Закрепление отсутствует
336	405513,47	1276182,22	Картометрический метод	7	Закрепление отсутствует
337	405476,36	1276078,26	Картометрический метод	7	Закрепление отсутствует
338	405470,78	1276062,62	Картометрический метод	7	Закрепление отсутствует
339	405469,19	1276058,16	Картометрический метод	7	Закрепление отсутствует
340	405462,34	1276038,75	Картометрический метод	7	Закрепление отсутствует
341	405451,19	1276007,14	Картометрический метод	7	Закрепление отсутствует
342	405435,88	1275963,72	Картометрический метод	7	Закрепление отсутствует
343	405438,19	1275962,78	Картометрический метод	7	Закрепление отсутствует
344	405454,15	1276008,50	Картометрический метод	7	Закрепление отсутствует
345	405454,85	1276010,51	Картометрический метод	7	Закрепление отсутствует
346	405471,26	1276044,17	Картометрический	7	Закрепление

Сведения о местоположении границ объекта					
1. Система координат МСК 47 зона 1					
2. Сведения о характерных точках границ объекта					
Обозначение характерных точек границ	Координаты, м		Метод определения координат характерной точки	Средняя квадратическая погрешность	Описание обозначения точки на местности (при
	X	Y			
			метод		отсутствует
347	405480,15	1276062,41	Картометрический метод	7	Закрепление отсутствует
348	405494,70	1276092,25	Картометрический метод	7	Закрепление отсутствует
349	405509,36	1276103,63	Картометрический метод	7	Закрепление отсутствует
350	405575,44	1276154,92	Картометрический метод	7	Закрепление отсутствует
351	405682,26	1276169,53	Картометрический метод	7	Закрепление отсутствует
352	405776,88	1276154,42	Картометрический метод	7	Закрепление отсутствует
353	405780,95	1276177,32	Картометрический метод	7	Закрепление отсутствует
354	405793,40	1276175,33	Картометрический метод	7	Закрепление отсутствует
355	405788,06	1276142,00	Картометрический метод	7	Закрепление отсутствует
356	405682,23	1276158,89	Картометрический метод	7	Закрепление отсутствует
357	405579,71	1276144,75	Картометрический метод	7	Закрепление отсутствует
358	405544,70	1276117,59	Картометрический метод	7	Закрепление отсутствует
359	405503,16	1276085,38	Картометрический метод	7	Закрепление отсутствует
360	405469,62	1276011,55	Картометрический метод	7	Закрепление отсутствует
361	405466,85	1276005,46	Картометрический метод	7	Закрепление отсутствует
362	405445,09	1275944,50	Картометрический метод	7	Закрепление отсутствует
363	405430,23	1275949,83	Картометрический метод	7	Закрепление отсутствует
364	405398,42	1275876,62	Картометрический метод	7	Закрепление отсутствует
365	405365,26	1275781,11	Картометрический метод	7	Закрепление отсутствует
366	405331,34	1275688,03	Картометрический метод	7	Закрепление отсутствует
367	405311,17	1275633,47	Картометрический метод	7	Закрепление отсутствует
368	405283,87	1275557,60	Картометрический метод	7	Закрепление отсутствует
369	405263,98	1275499,17	Картометрический метод	7	Закрепление отсутствует
370	405245,91	1275438,95	Картометрический метод	7	Закрепление отсутствует
371	405285,59	1275468,27	Картометрический метод	7	Закрепление отсутствует
372	405338,37	1275507,28	Картометрический метод	7	Закрепление отсутствует
373	405470,76	1275639,18	Картометрический	7	Закрепление

Сведения о местоположении границ объекта					
1. Система координат МСК 47 зона 1					
2. Сведения о характерных точках границ объекта					
Обозначение характерных точек границ	Координаты, м		Метод определения координат характерной точки	Средняя квадратическая погрешность	Описание обозначения точки на местности (при
	X	Y			
			метод		отсутствует
374	405539,79	1275777,06	Картометрический метод	7	Закрепление отсутствует
375	405686,45	1275940,06	Картометрический метод	7	Закрепление отсутствует
376	405807,90	1275847,06	Картометрический метод	7	Закрепление отсутствует
377	405885,14	1276052,29	Картометрический метод	7	Закрепление отсутствует
378	405958,89	1276040,49	Картометрический метод	7	Закрепление отсутствует
379	405978,67	1276037,33	Картометрический метод	7	Закрепление отсутствует
380	405981,94	1276030,32	Картометрический метод	7	Закрепление отсутствует
381	405989,62	1276021,43	Картометрический метод	7	Закрепление отсутствует
382	405996,94	1276026,57	Картометрический метод	7	Закрепление отсутствует
383	405999,12	1276029,92	Картометрический метод	7	Закрепление отсутствует
384	406003,72	1276030,34	Картометрический метод	7	Закрепление отсутствует
385	406009,63	1276028,21	Картометрический метод	7	Закрепление отсутствует
386	406015,12	1276018,51	Картометрический метод	7	Закрепление отсутствует
387	406022,56	1276010,74	Картометрический метод	7	Закрепление отсутствует
388	406030,31	1276002,01	Картометрический метод	7	Закрепление отсутствует
389	406037,10	1275995,54	Картометрический метод	7	Закрепление отсутствует
390	406047,51	1275993,28	Картометрический метод	7	Закрепление отсутствует
391	406056,89	1275992,31	Картометрический метод	7	Закрепление отсутствует
392	406064,00	1275995,54	Картометрический метод	7	Закрепление отсутствует
393	406070,79	1276002,01	Картометрический метод	7	Закрепление отсутствует
394	406074,67	1276007,19	Картометрический метод	7	Закрепление отсутствует
395	406081,23	1276014,42	Картометрический метод	7	Закрепление отсутствует
396	406084,24	1276020,43	Картометрический метод	7	Закрепление отсутствует
397	406089,76	1276019,55	Картометрический метод	7	Закрепление отсутствует
398	406181,98	1276004,79	Картометрический метод	7	Закрепление отсутствует
399	406145,14	1275774,58	Картометрический метод	7	Закрепление отсутствует

Сведения о местоположении границ объекта					
1. Система координат МСК 47 зона 1					
2. Сведения о характерных точках границ объекта					
Обозначение характерных точек границ	Координаты, м		Метод определения координат характерной точки	Средняя квадратическая погрешность	Описание обозначения точки на местности (при
	X	Y			
400	406129,38	1275676,10	Картометрический метод	7	Закрепление отсутствует
401	405931,51	1274438,59	Картометрический метод	7	Закрепление отсутствует
402	405945,70	1274433,07	Картометрический метод	7	Закрепление отсутствует
403	406039,59	1274396,56	Картометрический метод	7	Закрепление отсутствует
404	406007,43	1274379,95	Картометрический метод	7	Закрепление отсутствует
405	405987,68	1274383,11	Картометрический метод	7	Закрепление отсутствует
406	405958,06	1274387,85	Картометрический метод	7	Закрепление отсутствует
407	405927,28	1274392,79	Картометрический метод	7	Закрепление отсутствует
408	405608,95	1274443,73	Картометрический метод	7	Закрепление отсутствует
409	405536,42	1274444,48	Картометрический метод	7	Закрепление отсутствует
410	405509,70	1274444,76	Картометрический метод	7	Закрепление отсутствует
411	405104,22	1274448,97	Картометрический метод	7	Закрепление отсутствует
412	405083,14	1274449,19	Картометрический метод	7	Закрепление отсутствует
413	405002,46	1274450,03	Картометрический метод	7	Закрепление отсутствует
414	404936,98	1274266,12	Картометрический метод	7	Закрепление отсутствует
415	404987,16	1274241,44	Картометрический метод	7	Закрепление отсутствует
416	405011,27	1274241,78	Картометрический метод	7	Закрепление отсутствует
417	405032,53	1274242,07	Картометрический метод	7	Закрепление отсутствует
418	405266,11	1274245,32	Картометрический метод	7	Закрепление отсутствует
419	405264,81	1274339,87	Картометрический метод	7	Закрепление отсутствует
420	405371,95	1274341,35	Картометрический метод	7	Закрепление отсутствует
421	405490,11	1274342,97	Картометрический метод	7	Закрепление отсутствует
422	405543,59	1274343,37	Картометрический метод	7	Закрепление отсутствует
423	405602,02	1274344,51	Картометрический метод	7	Закрепление отсутствует
424	405643,08	1274337,36	Картометрический метод	7	Закрепление отсутствует
425	405967,03	1274286,04	Картометрический метод	7	Закрепление отсутствует
426	405995,84	1274273,22	Картометрический метод	7	Закрепление отсутствует

Сведения о местоположении границ объекта					
1. Система координат МСК 47 зона 1					
2. Сведения о характерных точках границ объекта					
Обозначение характерных точек границ	Координаты, м		Метод определения координат характерной точки	Средняя квадратическая погрешность	Описание обозначения точки на местности (при
	X	Y			
427	406166,45	1274245,94	Картометрический метод	7	Закрепление отсутствует
428	406356,78	1274215,47	Картометрический метод	7	Закрепление отсутствует
429	406524,43	1274188,62	Картометрический метод	7	Закрепление отсутствует
430	406617,62	1274173,69	Картометрический метод	7	Закрепление отсутствует
431	406686,16	1274162,72	Картометрический метод	7	Закрепление отсутствует
432	406696,50	1274207,49	Картометрический метод	7	Закрепление отсутствует
433	406888,73	1274167,40	Картометрический метод	7	Закрепление отсутствует
434	407009,98	1274278,43	Картометрический метод	7	Закрепление отсутствует
435	407190,92	1274444,11	Картометрический метод	7	Закрепление отсутствует
436	407339,80	1274580,44	Картометрический метод	7	Закрепление отсутствует
437	407288,52	1274645,19	Картометрический метод	7	Закрепление отсутствует
438	407086,87	1274458,93	Картометрический метод	7	Закрепление отсутствует
439	406937,28	1274320,75	Картометрический метод	7	Закрепление отсутствует
440	406879,35	1274267,25	Картометрический метод	7	Закрепление отсутствует
441	406716,86	1274284,61	Картометрический метод	7	Закрепление отсутствует
442	406749,10	1274486,26	Картометрический метод	7	Закрепление отсутствует
443	406778,24	1274668,33	Картометрический метод	7	Закрепление отсутствует
444	406802,17	1274817,84	Картометрический метод	7	Закрепление отсутствует
445	406831,69	1275002,38	Картометрический метод	7	Закрепление отсутствует
446	406850,55	1275120,23	Картометрический метод	7	Закрепление отсутствует
447	406880,61	1275308,11	Картометрический метод	7	Закрепление отсутствует
448	406918,40	1275544,26	Картометрический метод	7	Закрепление отсутствует
449	406945,41	1275713,06	Картометрический метод	7	Закрепление отсутствует
450	406968,47	1275857,19	Картометрический метод	7	Закрепление отсутствует
451	406982,92	1275947,52	Картометрический метод	7	Закрепление отсутствует
452	406999,37	1276050,29	Картометрический метод	7	Закрепление отсутствует
453	407069,04	1276039,15	Картометрический метод	7	Закрепление отсутствует

Сведения о местоположении границ объекта					
1. Система координат МСК 47 зона 1					
2. Сведения о характерных точках границ объекта					
Обозначение характерных точек границ	Координаты, м		Метод определения координат характерной точки	Средняя квадратическая погрешность	Описание обозначения точки на местности (при
	X	Y			
454	407177,10	1276021,86	Картометрический метод	7	Закрепление отсутствует
455	407179,62	1276037,62	Картометрический метод	7	Закрепление отсутствует
456	407092,73	1276051,54	Картометрический метод	7	Закрепление отсутствует
457	407001,90	1276066,10	Картометрический метод	7	Закрепление отсутствует
458	407081,28	1276561,51	Картометрический метод	7	Закрепление отсутствует
459	407105,73	1276590,19	Картометрический метод	7	Закрепление отсутствует
460	407413,35	1276777,90	Картометрический метод	7	Закрепление отсутствует
461	407268,35	1276966,03	Картометрический метод	7	Закрепление отсутствует
462	407249,03	1277135,46	Картометрический метод	7	Закрепление отсутствует
463	407225,81	1277195,42	Картометрический метод	7	Закрепление отсутствует
464	407218,10	1277213,47	Картометрический метод	7	Закрепление отсутствует
465	407205,72	1277233,68	Картометрический метод	7	Закрепление отсутствует
466	407140,13	1277227,18	Картометрический метод	7	Закрепление отсутствует
467	407096,88	1277206,20	Картометрический метод	7	Закрепление отсутствует
468	407038,40	1277177,83	Картометрический метод	7	Закрепление отсутствует
469	406940,73	1277178,23	Картометрический метод	7	Закрепление отсутствует
470	406424,56	1277180,34	Картометрический метод	7	Закрепление отсутствует
471	406392,09	1277185,03	Картометрический метод	7	Закрепление отсутствует
472	406370,48	1277188,14	Картометрический метод	7	Закрепление отсутствует
473	406205,86	1277211,88	Картометрический метод	7	Закрепление отсутствует
474	406073,66	1277230,95	Картометрический метод	7	Закрепление отсутствует
475	406047,42	1277234,73	Картометрический метод	7	Закрепление отсутствует
310	405927,71	1277252,00	Картометрический метод	7	Закрепление отсутствует
476	406977,25	1277491,70	Картометрический метод	7	Закрепление отсутствует
477	406968,69	1277485,01	Картометрический метод	7	Закрепление отсутствует
478	406922,16	1277448,65	Картометрический метод	7	Закрепление отсутствует

Сведения о местоположении границ объекта					
1. Система координат МСК 47 зона 1					
2. Сведения о характерных точках границ объекта					
Обозначение характерных точек границ	Координаты, м		Метод определения координат характерной точки	Средняя квадратическая погрешность	Описание обозначения точки на местности (при
	X	Y			
479	406924,44	1277441,95	Картометрический метод	7	Закрепление отсутствует
480	406928,66	1277429,58	Картометрический метод	7	Закрепление отсутствует
481	406954,56	1277353,63	Картометрический метод	7	Закрепление отсутствует
482	406964,94	1277323,18	Картометрический метод	7	Закрепление отсутствует
483	407053,44	1277322,77	Картометрический метод	7	Закрепление отсутствует
484	407096,17	1277322,78	Картометрический метод	7	Закрепление отсутствует
485	407096,60	1277322,40	Картометрический метод	7	Закрепление отсутствует
486	407110,61	1277313,79	Картометрический метод	7	Закрепление отсутствует
487	407111,49	1277305,56	Картометрический метод	7	Закрепление отсутствует
488	407106,50	1277298,79	Картометрический метод	7	Закрепление отсутствует
489	407103,41	1277295,24	Картометрический метод	7	Закрепление отсутствует
490	407141,71	1277297,89	Картометрический метод	7	Закрепление отсутствует
491	407140,55	1277318,16	Картометрический метод	7	Закрепление отсутствует
492	407140,78	1277322,75	Картометрический метод	7	Закрепление отсутствует
493	407141,74	1277342,14	Картометрический метод	7	Закрепление отсутствует
494	407142,34	1277381,53	Картометрический метод	7	Закрепление отсутствует
495	407140,85	1277412,45	Картометрический метод	7	Закрепление отсутствует
496	407136,51	1277427,97	Картометрический метод	7	Закрепление отсутствует
497	407121,88	1277453,00	Картометрический метод	7	Закрепление отсутствует
498	407111,99	1277459,62	Картометрический метод	7	Закрепление отсутствует
499	407099,01	1277464,29	Картометрический метод	7	Закрепление отсутствует
500	407054,39	1277459,41	Картометрический метод	7	Закрепление отсутствует
501	407049,54	1277456,64	Картометрический метод	7	Закрепление отсутствует
502	407046,25	1277447,37	Картометрический метод	7	Закрепление отсутствует
503	407042,48	1277427,43	Картометрический метод	7	Закрепление отсутствует
504	407038,76	1277420,75	Картометрический метод	7	Закрепление отсутствует
505	407031,18	1277414,51	Картометрический метод	7	Закрепление отсутствует

Сведения о местоположении границ объекта					
1. Система координат МСК 47 зона 1					
2. Сведения о характерных точках границ объекта					
Обозначение характерных точек границ	Координаты, м		Метод определения координат характерной точки	Средняя квадратическая погрешность	Описание обозначения точки на местности (при
	X	Y			
506	407024,93	1277412,03	Картометрический метод	7	Закрепление отсутствует
507	407017,90	1277412,18	Картометрический метод	7	Закрепление отсутствует
508	407012,41	1277415,12	Картометрический метод	7	Закрепление отсутствует
509	407005,10	1277422,53	Картометрический метод	7	Закрепление отсутствует
510	406994,93	1277424,30	Картометрический метод	7	Закрепление отсутствует
511	406991,43	1277424,11	Картометрический метод	7	Закрепление отсутствует
512	406984,86	1277422,96	Картометрический метод	7	Закрепление отсутствует
513	406973,46	1277416,33	Картометрический метод	7	Закрепление отсутствует
514	406968,12	1277410,06	Картометрический метод	7	Закрепление отсутствует
515	406965,98	1277405,48	Картометрический метод	7	Закрепление отсутствует
516	406968,12	1277400,28	Картометрический метод	7	Закрепление отсутствует
517	406974,23	1277398,75	Картометрический метод	7	Закрепление отсутствует
518	406982,31	1277398,75	Картометрический метод	7	Закрепление отсутствует
519	406989,64	1277400,95	Картометрический метод	7	Закрепление отсутствует
520	406994,29	1277400,95	Картометрический метод	7	Закрепление отсутствует
521	406998,93	1277399,97	Картометрический метод	7	Закрепление отсутствует
522	407000,43	1277397,89	Картометрический метод	7	Закрепление отсутствует
523	407000,43	1277395,36	Картометрический метод	7	Закрепление отсутствует
524	406996,93	1277392,45	Картометрический метод	7	Закрепление отсутствует
525	406993,00	1277391,30	Картометрический метод	7	Закрепление отсутствует
526	406992,27	1277391,09	Картометрический метод	7	Закрепление отсутствует
527	406985,48	1277389,92	Картометрический метод	7	Закрепление отсутствует
528	406967,60	1277389,92	Картометрический метод	7	Закрепление отсутствует
529	406959,03	1277395,48	Картометрический метод	7	Закрепление отсутствует
530	406956,66	1277400,81	Картометрический метод	7	Закрепление отсутствует
531	406956,07	1277407,17	Картометрический метод	7	Закрепление отсутствует
532	406959,23	1277414,44	Картометрический метод	7	Закрепление отсутствует

Сведения о местоположении границ объекта

1. Система координат МСК 47 зона 1

2. Сведения о характерных точках границ объекта

Обозначение характерных точек границ	Координаты, м		Метод определения координат характерной точки	Средняя квадратическая погрешность	Описание обозначения точки на местности (при
	X	Y			
533	406961,59	1277421,47	Картометрический метод	7	Закрепление отсутствует
534	406961,00	1277426,68	Картометрический метод	7	Закрепление отсутствует
535	406952,99	1277430,09	Картометрический метод	7	Закрепление отсутствует
536	406947,48	1277431,95	Картометрический метод	7	Закрепление отсутствует
537	406944,05	1277434,79	Картометрический метод	7	Закрепление отсутствует
538	406941,66	1277439,01	Картометрический метод	7	Закрепление отсутствует
539	406942,64	1277442,88	Картометрический метод	7	Закрепление отсутствует
540	406945,56	1277443,77	Картометрический метод	7	Закрепление отсутствует
541	406949,80	1277443,17	Картометрический метод	7	Закрепление отсутствует
542	406959,99	1277439,30	Картометрический метод	7	Закрепление отсутствует
543	406966,71	1277436,07	Картометрический метод	7	Закрепление отсутствует
544	406977,27	1277430,17	Картометрический метод	7	Закрепление отсутствует
545	406983,79	1277432,34	Картометрический метод	7	Закрепление отсутствует
546	406987,51	1277437,32	Картометрический метод	7	Закрепление отсутствует
547	406989,37	1277443,53	Картометрический метод	7	Закрепление отсутствует
548	406989,37	1277460,62	Картометрический метод	7	Закрепление отсутствует
549	406986,36	1277468,35	Картометрический метод	7	Закрепление отсутствует
476	406977,25	1277491,70	Картометрический метод	7	Закрепление отсутствует
550	405142,74	1277422,62	Картометрический метод	7	Закрепление отсутствует
551	405096,37	1277421,95	Картометрический метод	7	Закрепление отсутствует
552	405075,01	1277420,31	Картометрический метод	7	Закрепление отсутствует
553	405028,60	1277406,36	Картометрический метод	7	Закрепление отсутствует
554	404999,17	1277388,99	Картометрический метод	7	Закрепление отсутствует
555	404970,78	1277364,03	Картометрический метод	7	Закрепление отсутствует
556	404923,54	1277322,51	Картометрический метод	7	Закрепление отсутствует
557	404907,52	1277334,16	Картометрический метод	7	Закрепление отсутствует

Сведения о местоположении границ объекта					
1. Система координат МСК 47 зона 1					
2. Сведения о характерных точках границ объекта					
Обозначение характерных точек границ	Координаты, м		Метод определения координат характерной точки	Средняя квадратическая погрешность	Описание обозначения точки на местности (при
	X	Y			
558	404637,38	1276675,91	Картометрический метод	7	Закрепление отсутствует
559	404479,76	1276303,43	Картометрический метод	7	Закрепление отсутствует
560	404620,08	1276220,06	Картометрический метод	7	Закрепление отсутствует
561	404974,58	1277104,84	Картометрический метод	7	Закрепление отсутствует
562	405018,52	1277125,46	Картометрический метод	7	Закрепление отсутствует
563	405320,67	1277267,27	Картометрический метод	7	Закрепление отсутствует
564	405344,35	1277278,38	Картометрический метод	7	Закрепление отсутствует
565	405365,14	1277274,44	Картометрический метод	7	Закрепление отсутствует
566	405435,95	1277262,22	Картометрический метод	7	Закрепление отсутствует
567	405491,21	1277254,06	Картометрический метод	7	Закрепление отсутствует
568	405493,04	1277268,27	Картометрический метод	7	Закрепление отсутствует
569	405438,35	1277275,93	Картометрический метод	7	Закрепление отсутствует
570	405369,02	1277290,17	Картометрический метод	7	Закрепление отсутствует
571	405330,92	1277297,88	Картометрический метод	7	Закрепление отсутствует
572	405325,40	1277299,04	Картометрический метод	7	Закрепление отсутствует
573	405231,79	1277318,75	Картометрический метод	7	Закрепление отсутствует
574	405189,97	1277329,32	Картометрический метод	7	Закрепление отсутствует
575	405163,15	1277337,65	Картометрический метод	7	Закрепление отсутствует
576	405145,59	1277344,35	Картометрический метод	7	Закрепление отсутствует
577	405118,76	1277354,90	Картометрический метод	7	Закрепление отсутствует
578	405101,36	1277360,65	Картометрический метод	7	Закрепление отсутствует
579	405082,94	1277365,02	Картометрический метод	7	Закрепление отсутствует
580	405067,04	1277366,50	Картометрический метод	7	Закрепление отсутствует
581	405048,60	1277366,64	Картометрический метод	7	Закрепление отсутствует
582	405019,00	1277359,34	Картометрический метод	7	Закрепление отсутствует
583	405003,10	1277349,51	Картометрический метод	7	Закрепление отсутствует
584	404986,63	1277334,33	Картометрический метод	7	Закрепление отсутствует

Сведения о местоположении границ объекта					
1. Система координат МСК 47 зона 1					
2. Сведения о характерных точках границ объекта					
Обозначение характерных точек границ	Координаты, м		Метод определения координат характерной точки	Средняя квадратическая погрешность	Описание обозначения точки на местности (при
	X	Y			
585	404972,08	1277318,35	Картометрический метод	7	Закрепление отсутствует
586	404956,48	1277298,55	Картометрический метод	7	Закрепление отсутствует
587	404937,99	1277312,00	Картометрический метод	7	Закрепление отсутствует
588	404989,76	1277363,12	Картометрический метод	7	Закрепление отсутствует
589	405008,24	1277381,36	Картометрический метод	7	Закрепление отсутствует
590	405037,90	1277397,86	Картометрический метод	7	Закрепление отсутствует
591	405076,29	1277409,68	Картометрический метод	7	Закрепление отсутствует
592	405129,20	1277412,12	Картометрический метод	7	Закрепление отсутствует
593	405175,06	1277411,78	Картометрический метод	7	Закрепление отсутствует
594	405156,07	1277416,96	Картометрический метод	7	Закрепление отсутствует
550	405142,74	1277422,62	Картометрический метод	7	Закрепление отсутствует
595	405061,99	1277351,20	Картометрический метод	7	Закрепление отсутствует
596	405050,91	1277350,97	Картометрический метод	7	Закрепление отсутствует
597	405038,89	1277349,10	Картометрический метод	7	Закрепление отсутствует
598	405025,98	1277344,90	Картометрический метод	7	Закрепление отсутствует
599	405012,25	1277337,69	Картометрический метод	7	Закрепление отсутствует
600	404997,76	1277326,77	Картометрический метод	7	Закрепление отсутствует
601	404982,57	1277311,44	Картометрический метод	7	Закрепление отсутствует
602	404966,74	1277291,02	Картометрический метод	7	Закрепление отсутствует
603	404980,76	1277280,88	Картометрический метод	7	Закрепление отсутствует
604	405030,66	1277244,68	Картометрический метод	7	Закрепление отсутствует
605	404985,87	1277132,99	Картометрический метод	7	Закрепление отсутствует
606	405313,96	1277282,31	Картометрический метод	7	Закрепление отсутствует
607	405312,98	1277284,54	Картометрический метод	7	Закрепление отсутствует
608	405225,00	1277303,46	Картометрический метод	7	Закрепление отсутствует
609	405181,99	1277314,90	Картометрический метод	7	Закрепление отсутствует

Сведения о местоположении границ объекта					
1. Система координат МСК 47 зона 1					
2. Сведения о характерных точках границ объекта					
Обозначение характерных точек границ	Координаты, м		Метод определения координат характерной точки	Средняя квадратическая погрешность	Описание обозначения точки на местности (при
	X	Y			
610	405154,34	1277324,11	Картометрический метод	7	Закрепление отсутствует
611	405136,48	1277331,53	Картометрический метод	7	Закрепление отсутствует
612	405110,17	1277342,60	Картометрический метод	7	Закрепление отсутствует
613	405096,70	1277346,53	Картометрический метод	7	Закрепление отсутствует
614	405081,11	1277349,43	Картометрический метод	7	Закрепление отсутствует
595	405061,99	1277351,20	Картометрический метод	7	Закрепление отсутствует
615	405695,06	1277287,44	Картометрический метод	7	Закрепление отсутствует
616	405689,54	1277278,25	Картометрический метод	7	Закрепление отсутствует
617	405648,98	1277260,75	Картометрический метод	7	Закрепление отсутствует
618	405627,58	1277140,32	Картометрический метод	7	Закрепление отсутствует
619	405615,27	1277056,71	Картометрический метод	7	Закрепление отсутствует
620	405607,59	1277014,22	Картометрический метод	7	Закрепление отсутствует
621	405538,83	1276946,11	Картометрический метод	7	Закрепление отсутствует
622	405513,22	1276924,35	Картометрический метод	7	Закрепление отсутствует
623	405504,64	1276878,08	Картометрический метод	7	Закрепление отсутствует
624	405494,64	1276803,56	Картометрический метод	7	Закрепление отсутствует
625	405489,00	1276761,40	Картометрический метод	7	Закрепление отсутствует
626	405475,93	1276659,27	Картометрический метод	7	Закрепление отсутствует
627	405470,26	1276616,80	Картометрический метод	7	Закрепление отсутствует
628	405448,71	1276455,33	Картометрический метод	7	Закрепление отсутствует
629	405447,72	1276447,79	Картометрический метод	7	Закрепление отсутствует
630	405431,14	1276330,51	Картометрический метод	7	Закрепление отсутствует
631	405421,77	1276290,90	Картометрический метод	7	Закрепление отсутствует
632	405406,97	1276250,63	Картометрический метод	7	Закрепление отсутствует
633	405311,14	1276022,01	Картометрический метод	7	Закрепление отсутствует
634	405235,68	1275842,60	Картометрический метод	7	Закрепление отсутствует

Сведения о местоположении границ объекта					
1. Система координат МСК 47 зона 1					
2. Сведения о характерных точках границ объекта					
Обозначение характерных точек границ	Координаты, м		Метод определения координат характерной точки	Средняя квадратическая погрешность	Описание обозначения точки на местности (при
	X	Y			
635	405223,38	1275806,04	Картометрический метод	7	Закрепление отсутствует
636	405210,12	1275749,17	Картометрический метод	7	Закрепление отсутствует
637	405185,04	1275608,47	Картометрический метод	7	Закрепление отсутствует
638	405233,07	1275597,93	Картометрический метод	7	Закрепление отсутствует
639	405252,96	1275653,43	Картометрический метод	7	Закрепление отсутствует
640	405218,83	1275665,29	Картометрический метод	7	Закрепление отсутствует
641	405239,74	1275721,35	Картометрический метод	7	Закрепление отсутствует
642	405273,32	1275816,21	Картометрический метод	7	Закрепление отсутствует
643	405306,70	1275909,08	Картометрический метод	7	Закрепление отсутствует
644	405339,06	1275993,79	Картометрический метод	7	Закрепление отсутствует
645	405389,38	1275985,59	Картометрический метод	7	Закрепление отсутствует
646	405422,70	1276075,05	Картометрический метод	7	Закрепление отсутствует
647	405455,62	1276173,73	Картометрический метод	7	Закрепление отсутствует
648	405489,85	1276270,65	Картометрический метод	7	Закрепление отсутствует
649	405506,58	1276318,55	Картометрический метод	7	Закрепление отсутствует
650	405551,69	1276405,22	Картометрический метод	7	Закрепление отсутствует
651	405584,48	1276454,27	Картометрический метод	7	Закрепление отсутствует
652	405647,19	1276534,77	Картометрический метод	7	Закрепление отсутствует
653	405668,24	1276559,16	Картометрический метод	7	Закрепление отсутствует
654	405691,99	1276586,83	Картометрический метод	7	Закрепление отсутствует
655	405714,27	1276612,62	Картометрический метод	7	Закрепление отсутствует
656	405721,39	1276620,86	Картометрический метод	7	Закрепление отсутствует
657	405736,24	1276636,97	Картометрический метод	7	Закрепление отсутствует
658	405750,22	1276652,12	Картометрический метод	7	Закрепление отсутствует
659	405750,58	1276652,01	Картометрический метод	7	Закрепление отсутствует
660	405769,79	1276647,20	Картометрический метод	7	Закрепление отсутствует
661	405780,93	1276683,17	Картометрический метод	7	Закрепление отсутствует

Сведения о местоположении границ объекта

1. Система координат МСК 47 зона 1

2. Сведения о характерных точках границ объекта

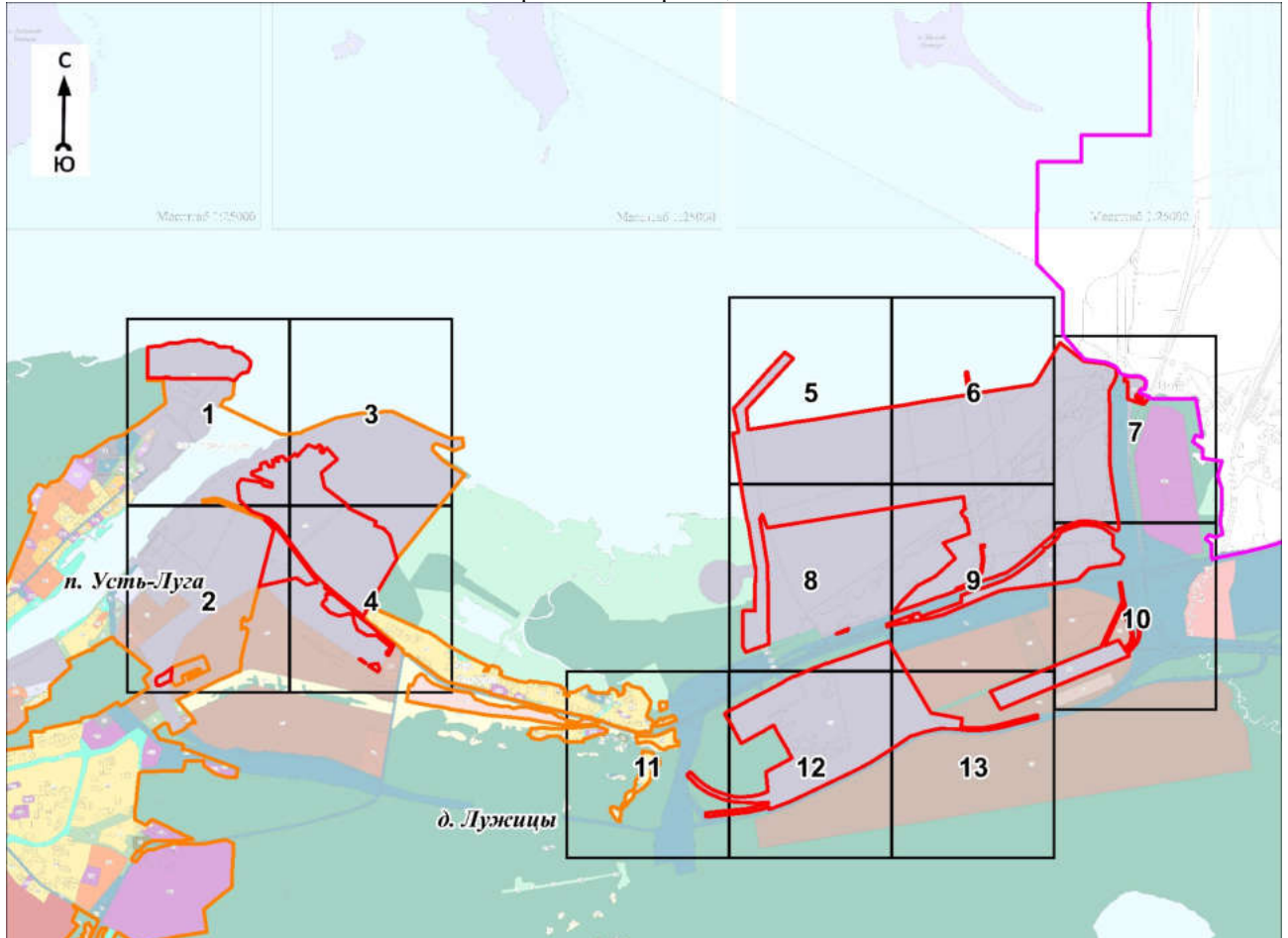
Обозначение характерных точек границ	Координаты, м		Метод определения координат характерной точки	Средняя квадратическая погрешность	Описание обозначения точки на местности (при
	X	Y			
662	405782,03	1276686,65	Картометрический метод	7	Закрепление отсутствует
663	405826,73	1276735,83	Картометрический метод	7	Закрепление отсутствует
664	405847,60	1276758,40	Картометрический метод	7	Закрепление отсутствует
665	405895,12	1276784,12	Картометрический метод	7	Закрепление отсутствует
666	405919,57	1276841,38	Картометрический метод	7	Закрепление отсутствует
667	405933,36	1276872,25	Картометрический метод	7	Закрепление отсутствует
668	405949,47	1276937,66	Картометрический метод	7	Закрепление отсутствует
669	405952,23	1276962,99	Картометрический метод	7	Закрепление отсутствует
670	405955,20	1276990,15	Картометрический метод	7	Закрепление отсутствует
671	405951,50	1277026,24	Картометрический метод	7	Закрепление отсутствует
672	405946,66	1277066,39	Картометрический метод	7	Закрепление отсутствует
673	405931,83	1277118,49	Картометрический метод	7	Закрепление отсутствует
674	405872,11	1277205,77	Картометрический метод	7	Закрепление отсутствует
675	405822,65	1277200,80	Картометрический метод	7	Закрепление отсутствует
676	405822,64	1277200,80	Картометрический метод	7	Закрепление отсутствует
677	405773,72	1277206,18	Картометрический метод	7	Закрепление отсутствует
678	405719,61	1277275,17	Картометрический метод	7	Закрепление отсутствует
615	405695,06	1277287,44	Картометрический метод	7	Закрепление отсутствует
679	405180,70	1275584,09	Картометрический метод	7	Закрепление отсутствует
680	405175,80	1275556,80	Картометрический метод	7	Закрепление отсутствует
681	405159,88	1275475,28	Картометрический метод	7	Закрепление отсутствует
682	405151,70	1275433,50	Картометрический метод	7	Закрепление отсутствует
683	405140,61	1275395,29	Картометрический метод	7	Закрепление отсутствует
684	405161,33	1275392,27	Картометрический метод	7	Закрепление отсутствует
685	405171,44	1275426,46	Картометрический метод	7	Закрепление отсутствует
686	405205,25	1275520,56	Картометрический метод	7	Закрепление отсутствует

3, Сведения о характерных точках части (частей) границы объекта

Обозначение характерных точек части границы	Существующие координаты, м		Измененные (уточненные) координаты, м		Метод определения координат характерной точки	Средняя квадратическая погрешность положения характерной точки (Mt), м	Описание обозначения точки на местности (при наличии)
	X	Y	X	Y			
1	2	3	4	5	6	7	8
-	-	-	-	-	-	-	-

План границ объекта

Обзорная схема границ объекта



Масштаб 1:60000

Используемые условные знаки и обозначения:

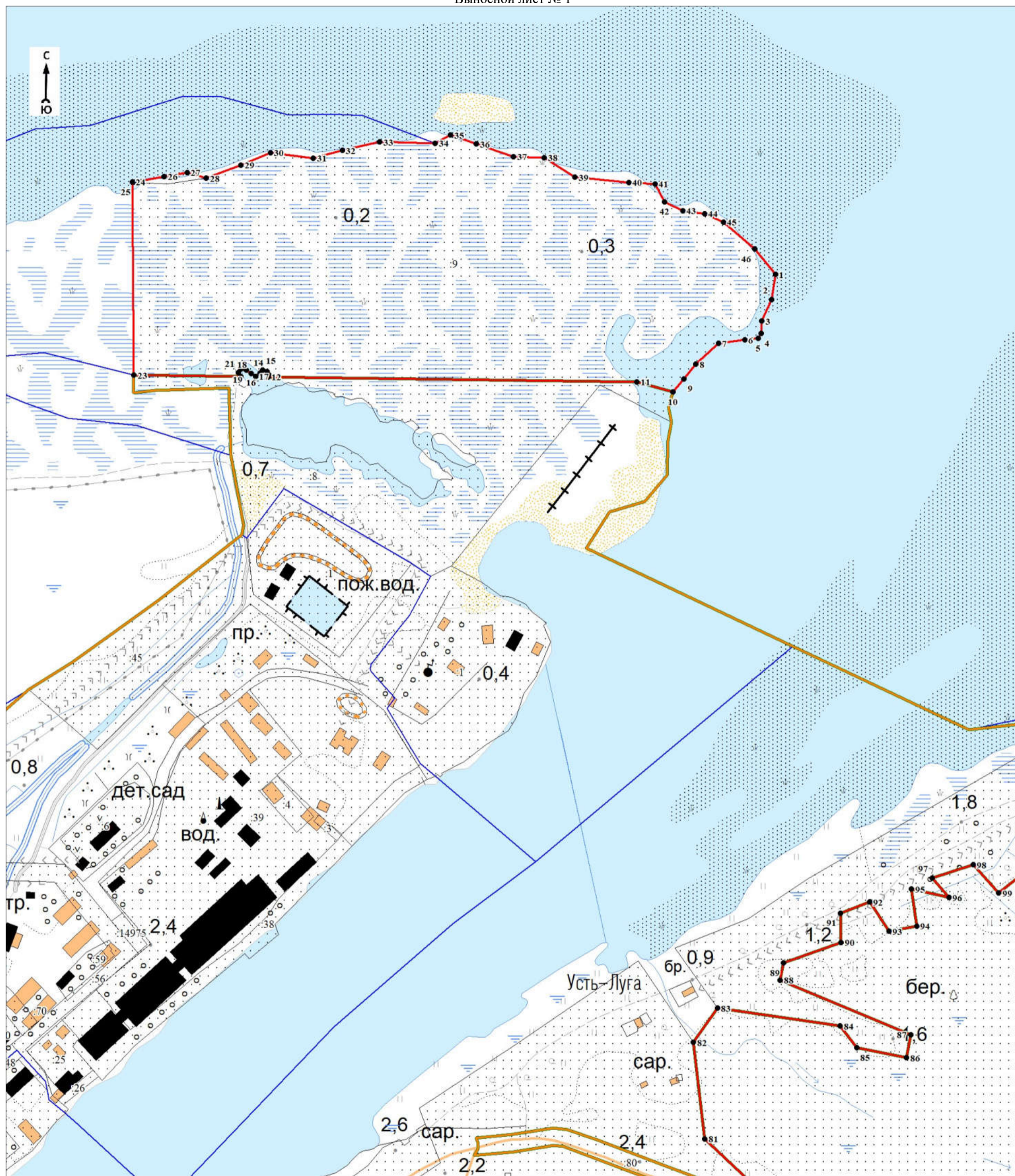
- 1 - характерная точка границы объекта
- - уточняемая (изменяемая) часть границы объекта
- - существующая часть границы объекта, сведения о которой содержатся в Едином государственном реестре недвижимости
- - граница кадастрового квартала
- 47:20:0000000 - номер кадастрового квартала
- - существующие границы земельного участка, имеющиеся в Едином государственном реестре недвижимости, сведения о которых достаточны для определения их местоположения
- :1 - обозначение земельного участка, сведения о котором содержатся в Едином государственном реестре недвижимости
- - граница муниципального образования
- - граница населённого пункта, имеющиеся в Едином государственном реестре недвижимости, сведения о которых достаточны для определения их местоположения
- - граница населённого пункта, имеющиеся в генеральном плане "Усть-Лужского сельского поселения" Кингисеппского муниципального района Ленинградской области, сведения о которых достаточны для определения их местоположения
- п. Усть-Луга - наименование населённого пункта
- 1 - область и номер выносного листа

Подпись _____

Дата « ____ » _____ 20 г.

Место для оттиска печати (при наличии) лица, составившего описание местоположения границ объекта

План границ объекта
Выносной лист № 1



Масштаб 1:5000

Используемые условные знаки и обозначения:

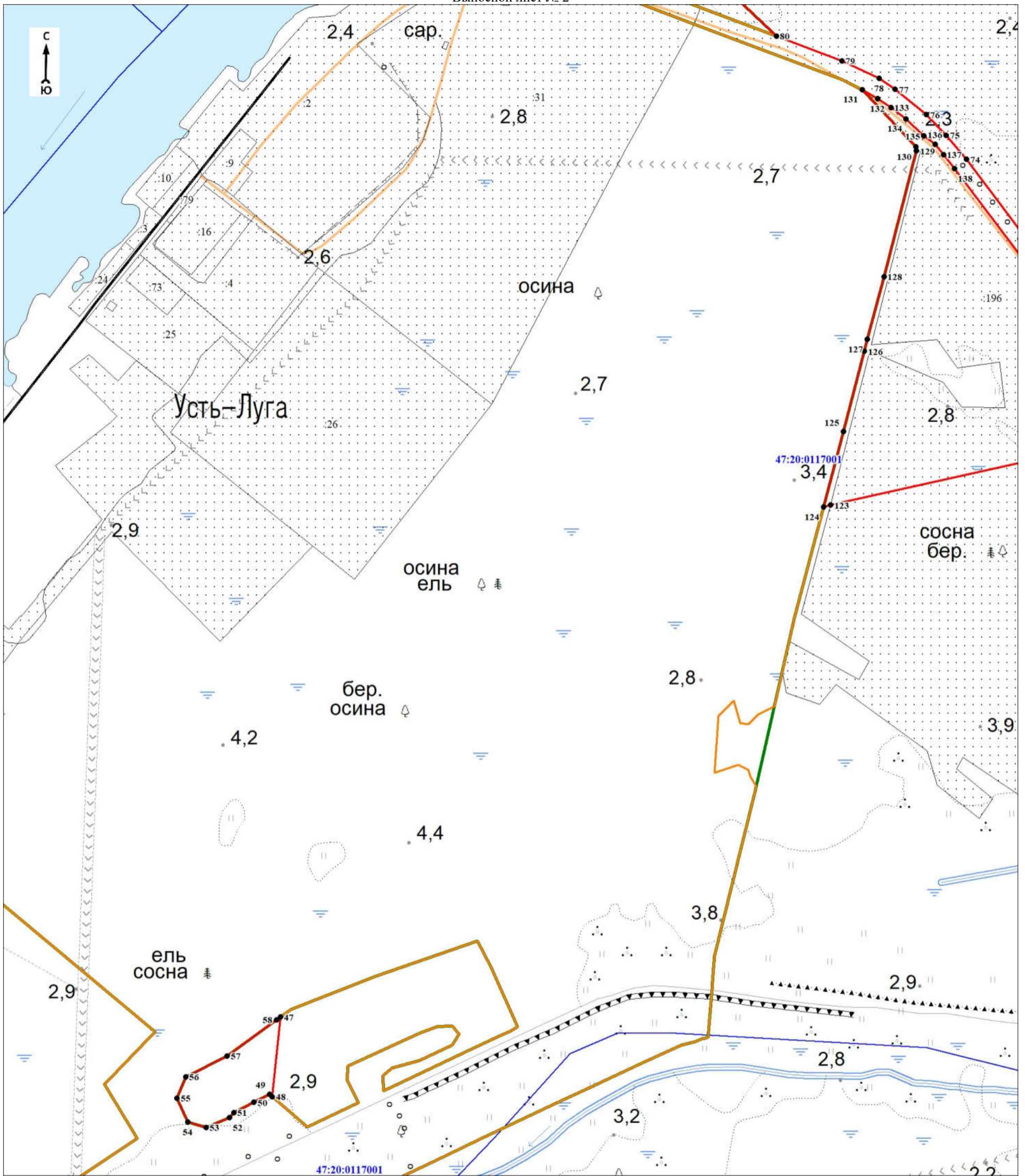
Условные обозначения представлены на листе 31

Подпись _____

Дата « » 20 г.

Место для оттиска печати (при наличии) лица, составившего описание местоположения границ объекта

План границ объекта
Выносной лист № 2



Масштаб 1:5000

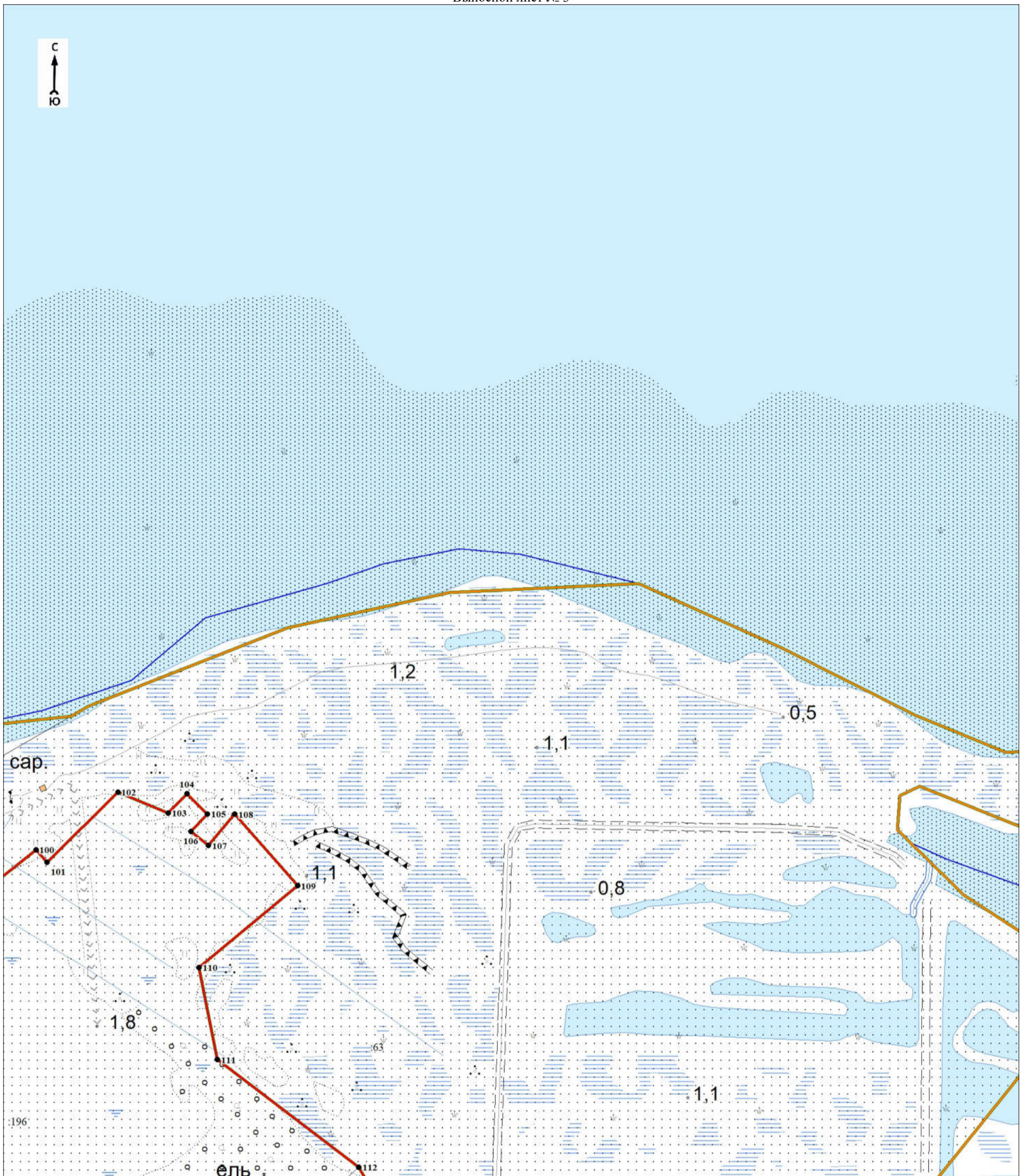
Используемые условные знаки и обозначения:

Условные обозначения представлены на листе 31

Подпись _____

Дата « ____ » _____ 20 г.

Место для оттиска печати (при наличии) лица, составившего описание местоположения границ объекта



Масштаб 1:5000

Используемые условные знаки и обозначения:

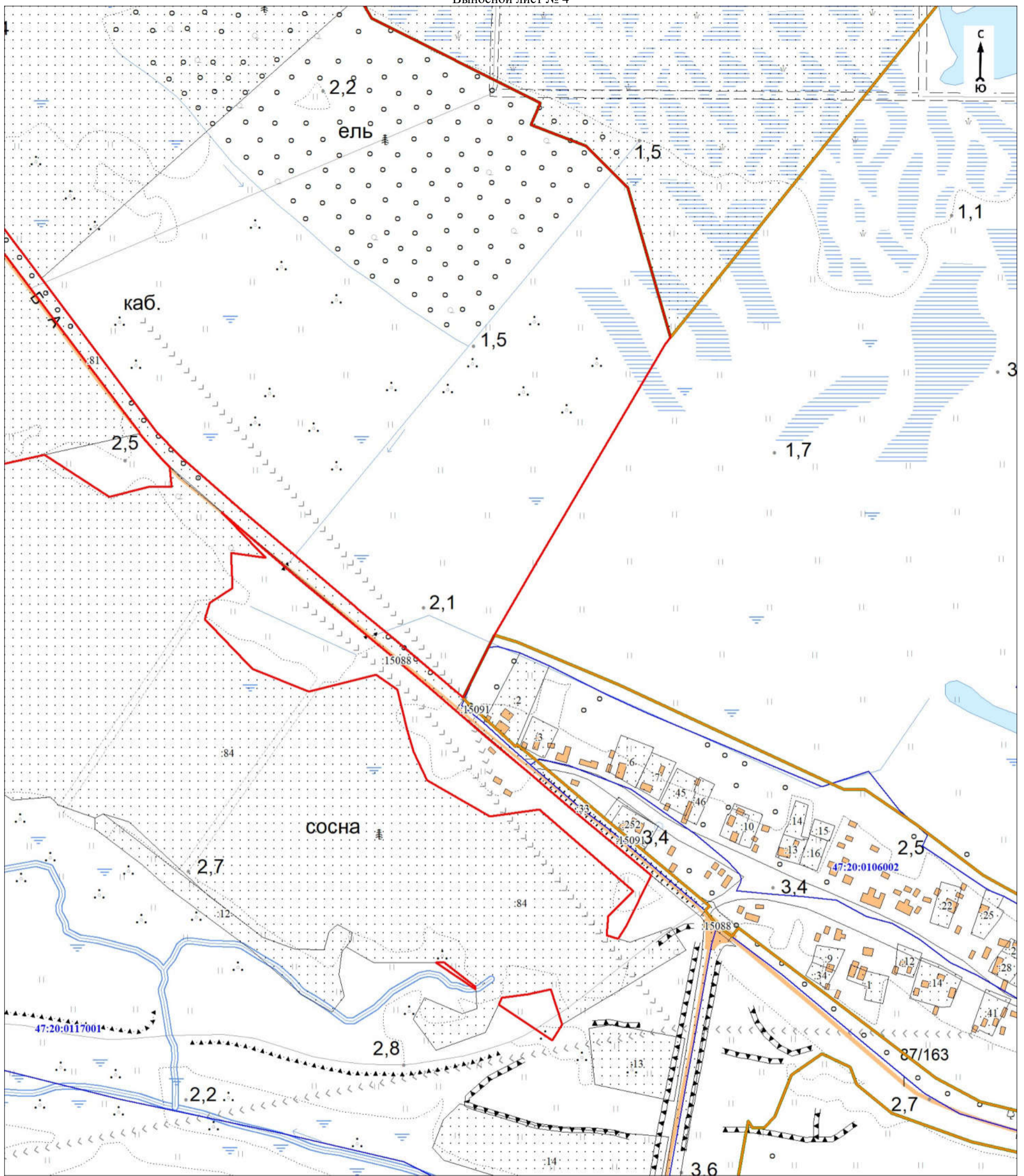
Условные обозначения представлены на листе 31

Подпись _____

Дата « ____ » _____ 20 г.

Место для оттиска печати (при наличии) лица, составившего описание местоположения границ объекта

План границ объекта
Выносной лист № 4



Масштаб 1:5000

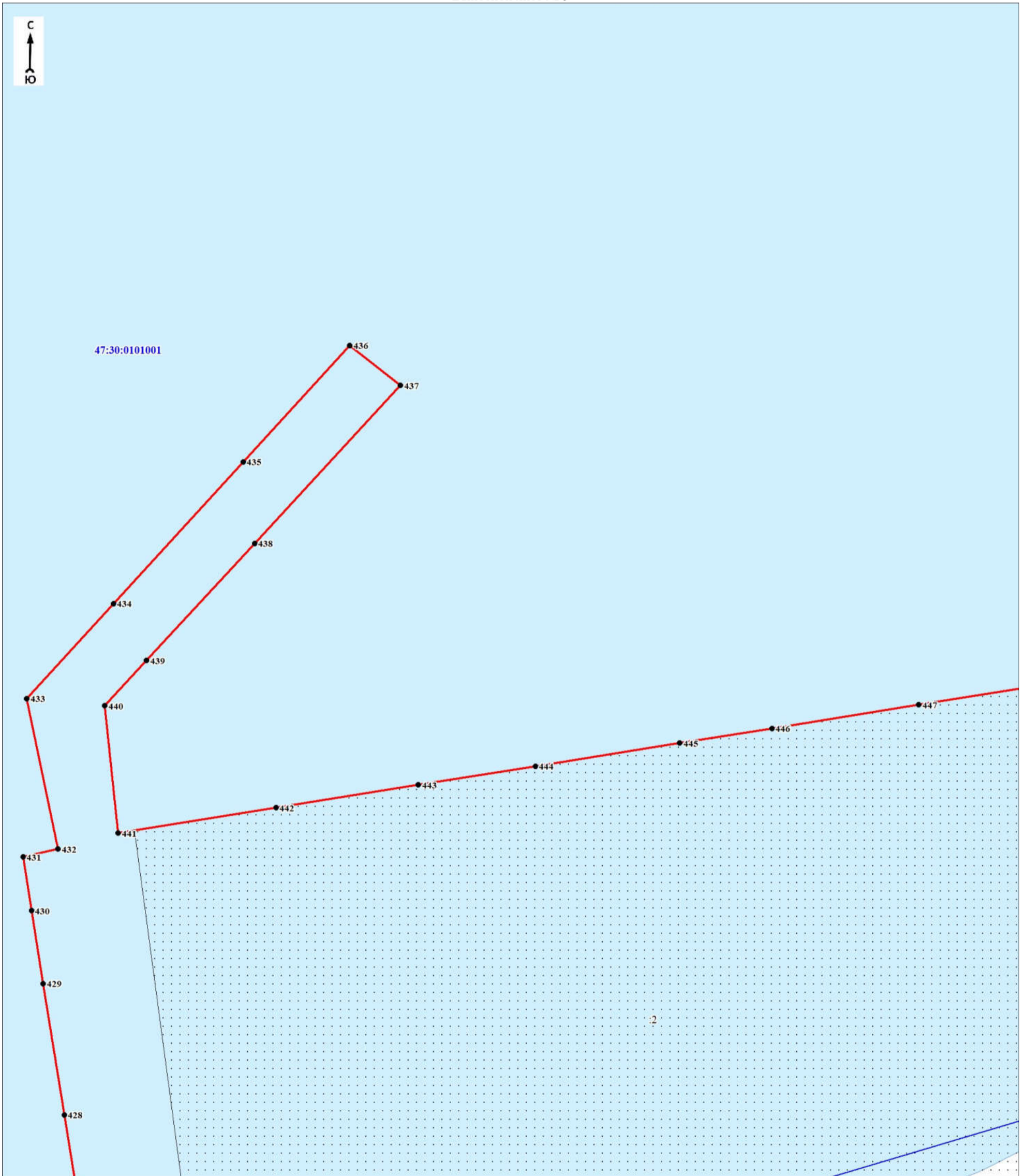
Используемые условные знаки и обозначения:

Условные обозначения представлены на листе 31

Подпись _____

Дата « ____ » _____ 20 г.

Место для оттиска печати (при наличии) лица, составившего описание местоположения границ объекта



Масштаб 1:5000

Используемые условные знаки и обозначения:

Условные обозначения представлены на листе 31

Подпись _____

Дата « ____ » _____ 20 г.

Место для оттиска печати (при наличии) лица, составившего описание местоположения границ объекта

План границ объекта
Выносной лист № 6



Масштаб 1:5000

Используемые условные знаки и обозначения:

Условные обозначения представлены на листе 31

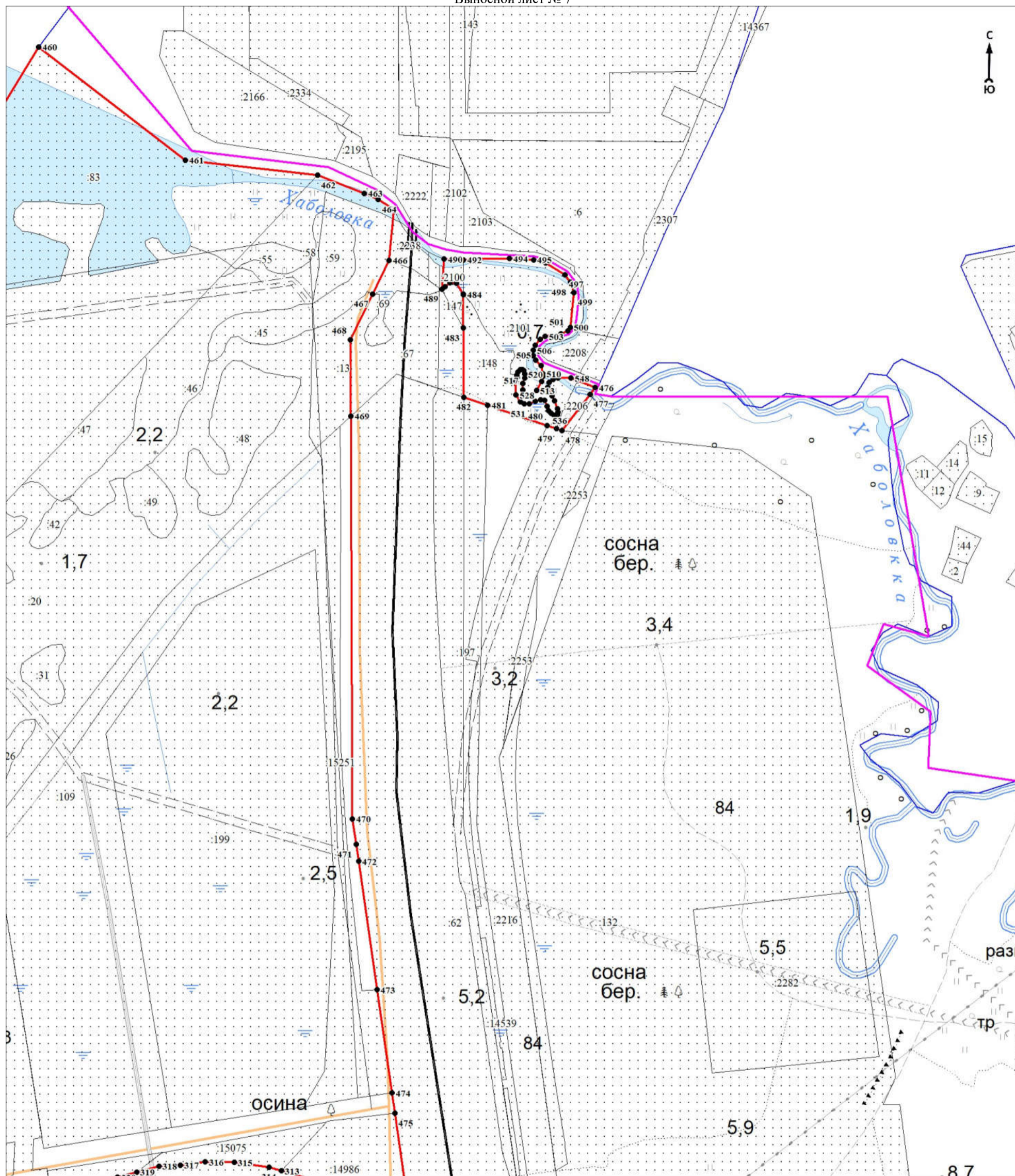
Подпись _____

Дата « ____ » _____ 20 г.

Место для оттиска печати (при наличии) лица, составившего описание местоположения границ объекта

План границ объекта

Выносной лист № 7



Масштаб 1:5000

Используемые условные знаки и обозначения:

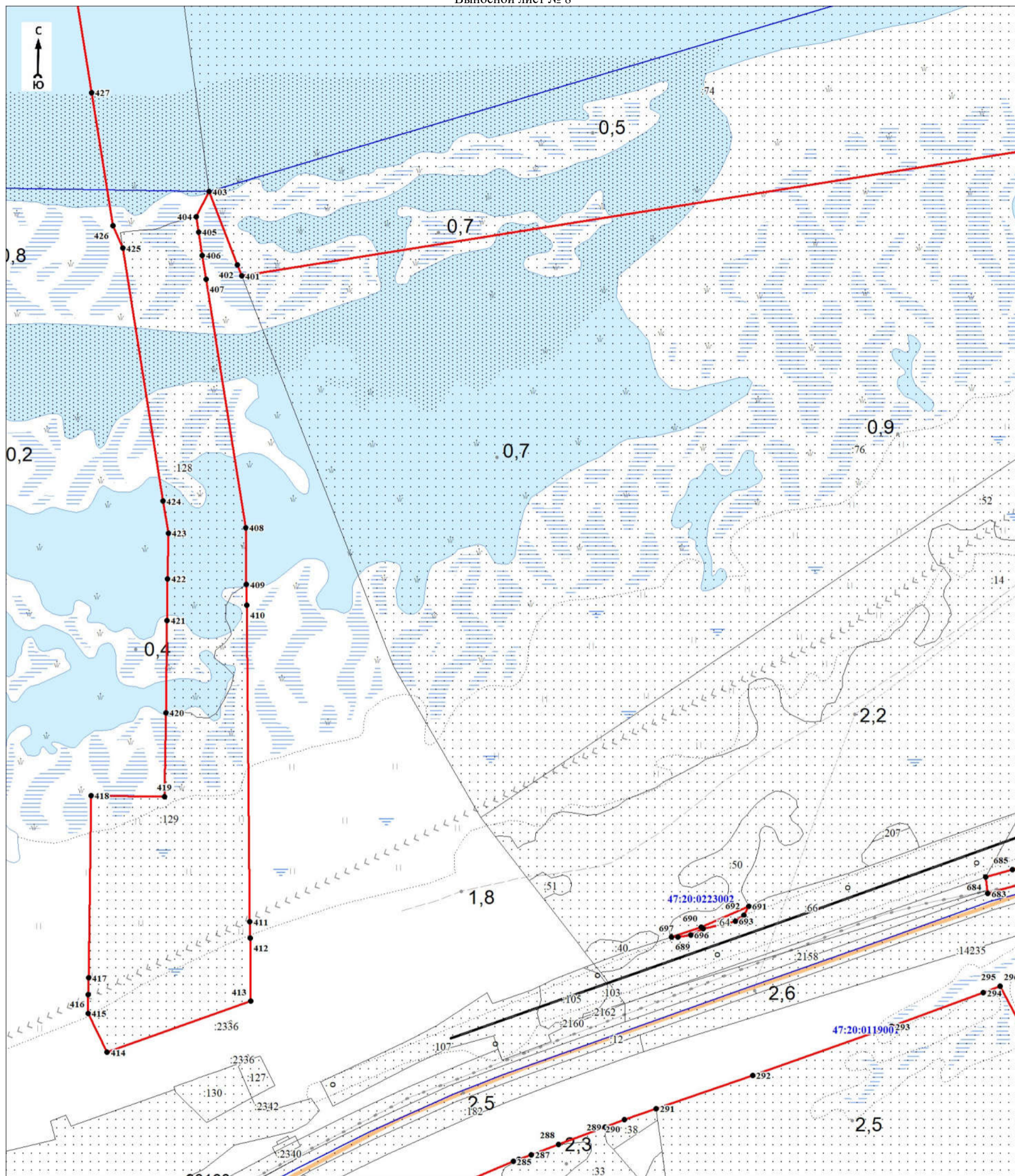
Условные обозначения представлены на листе 31

Подпись _____

Дата « ____ » _____ 20 г.

Место для оттиска печати (при наличии) лица, составившего описание местоположения границ объекта

План границ объекта
Выносной лист № 8



Масштаб 1:5000

Используемые условные знаки и обозначения:

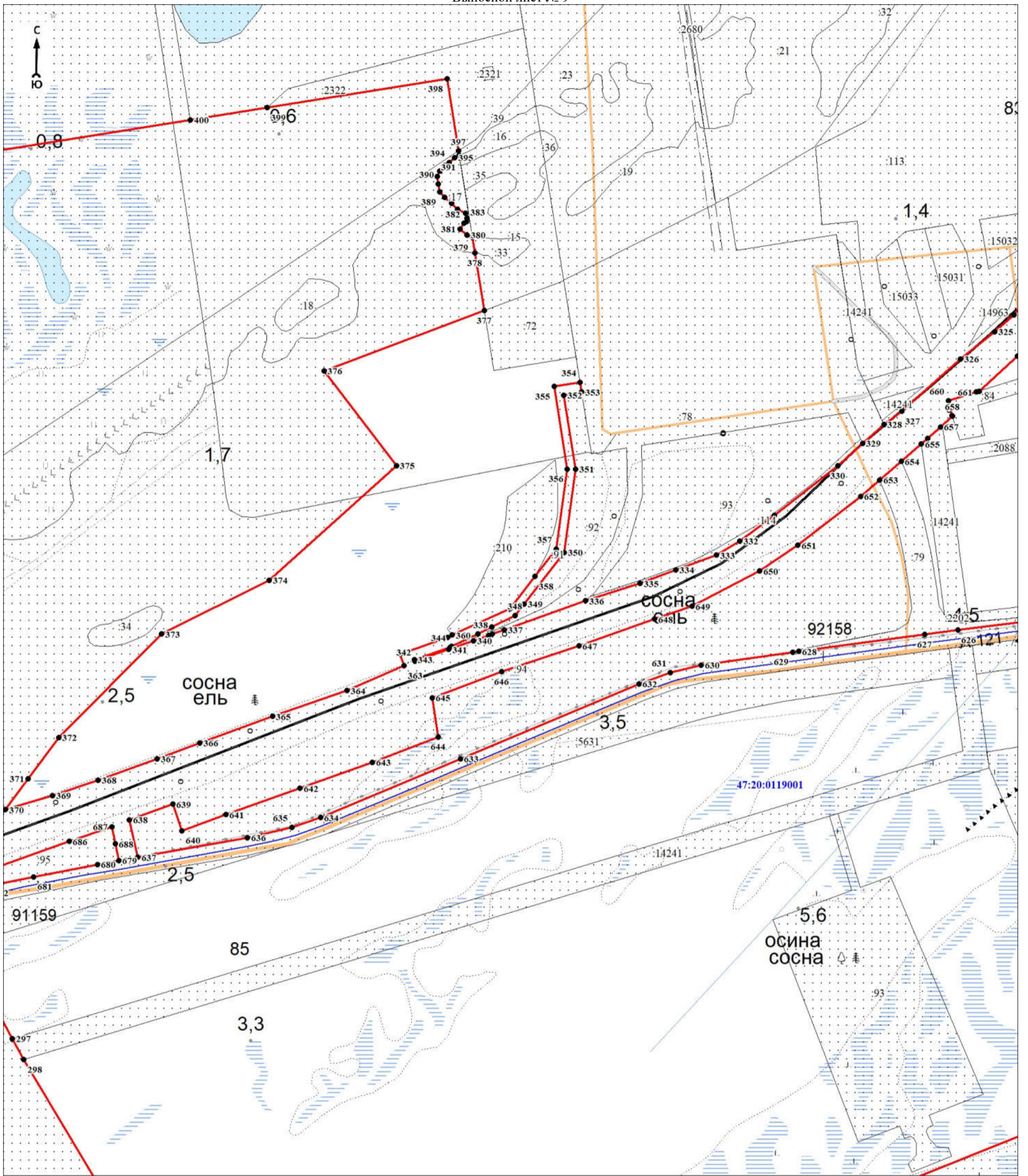
Условные обозначения представлены на листе 31

Подпись _____

Дата « » 20 г.

Место для оттиска печати (при наличии) лица, составившего описание местоположения границ объекта

План границ объекта
Выносной лист № 9



Масштаб 1:5000

Используемые условные знаки и обозначения:

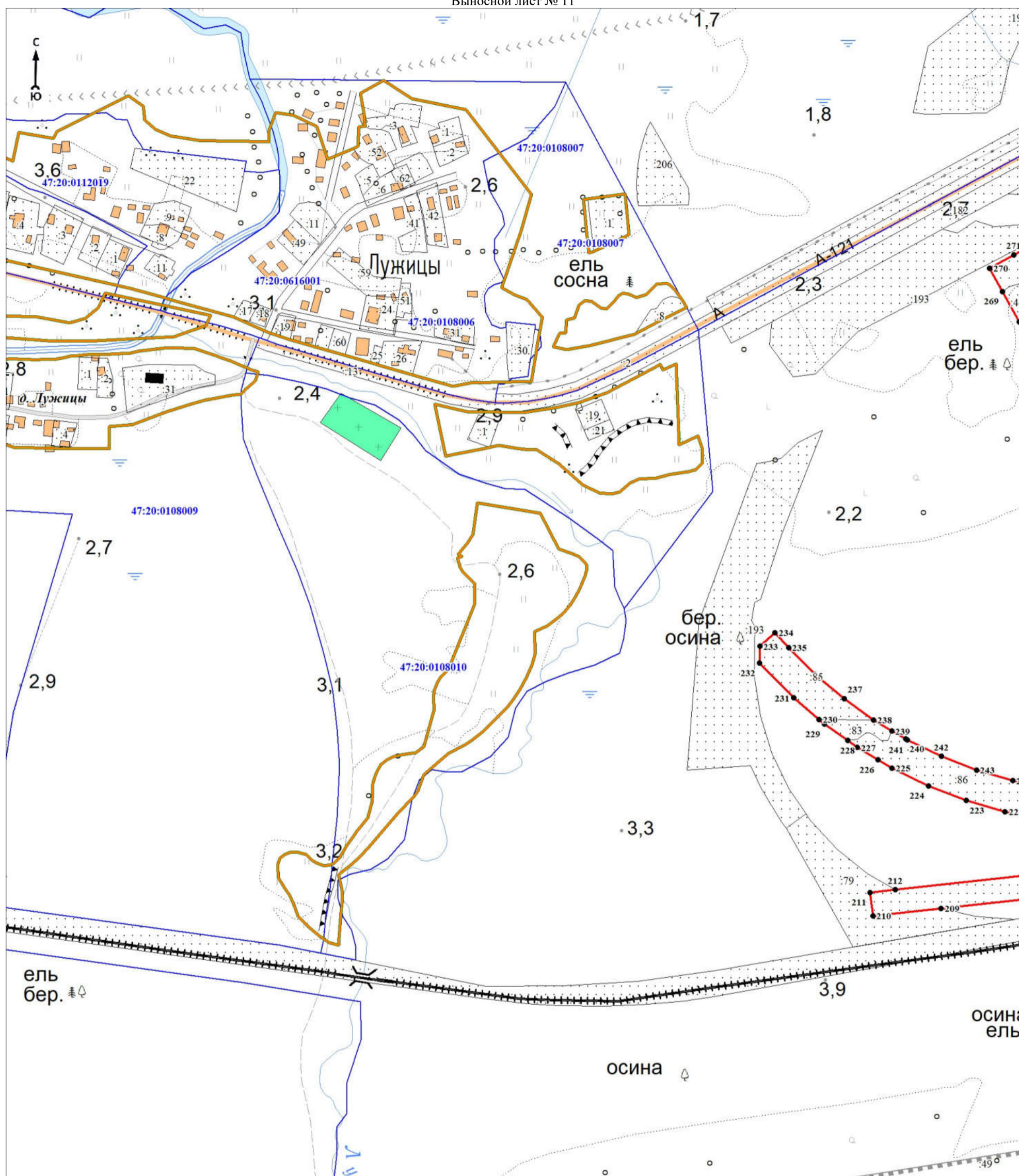
Условные обозначения представлены на листе 31

Подпись _____

Дата « » 20 г.

Место для оттиска печати (при наличии) лица, составившего описание местоположения границ объекта

План границ объекта
Выносной лист № 11



Масштаб 1:5000

Используемые условные знаки и обозначения:

Условные обозначения представлены на листе 31

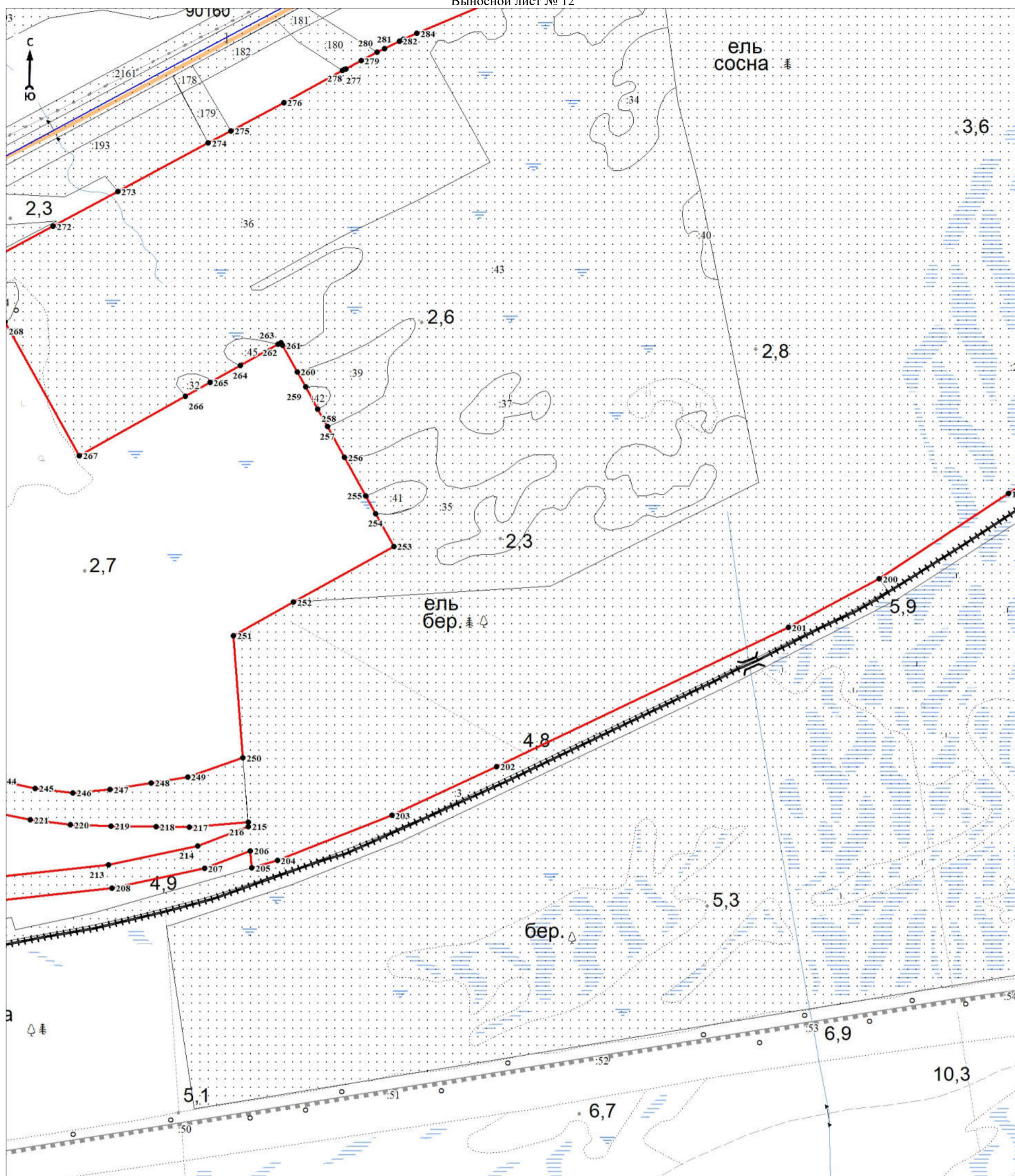
Подпись _____

Дата « » 20 г.

Место для оттиска печати (при наличии) лица, составившего описание местоположения границ объекта

План границ объекта

Выносной лист № 12



Масштаб 1:5000

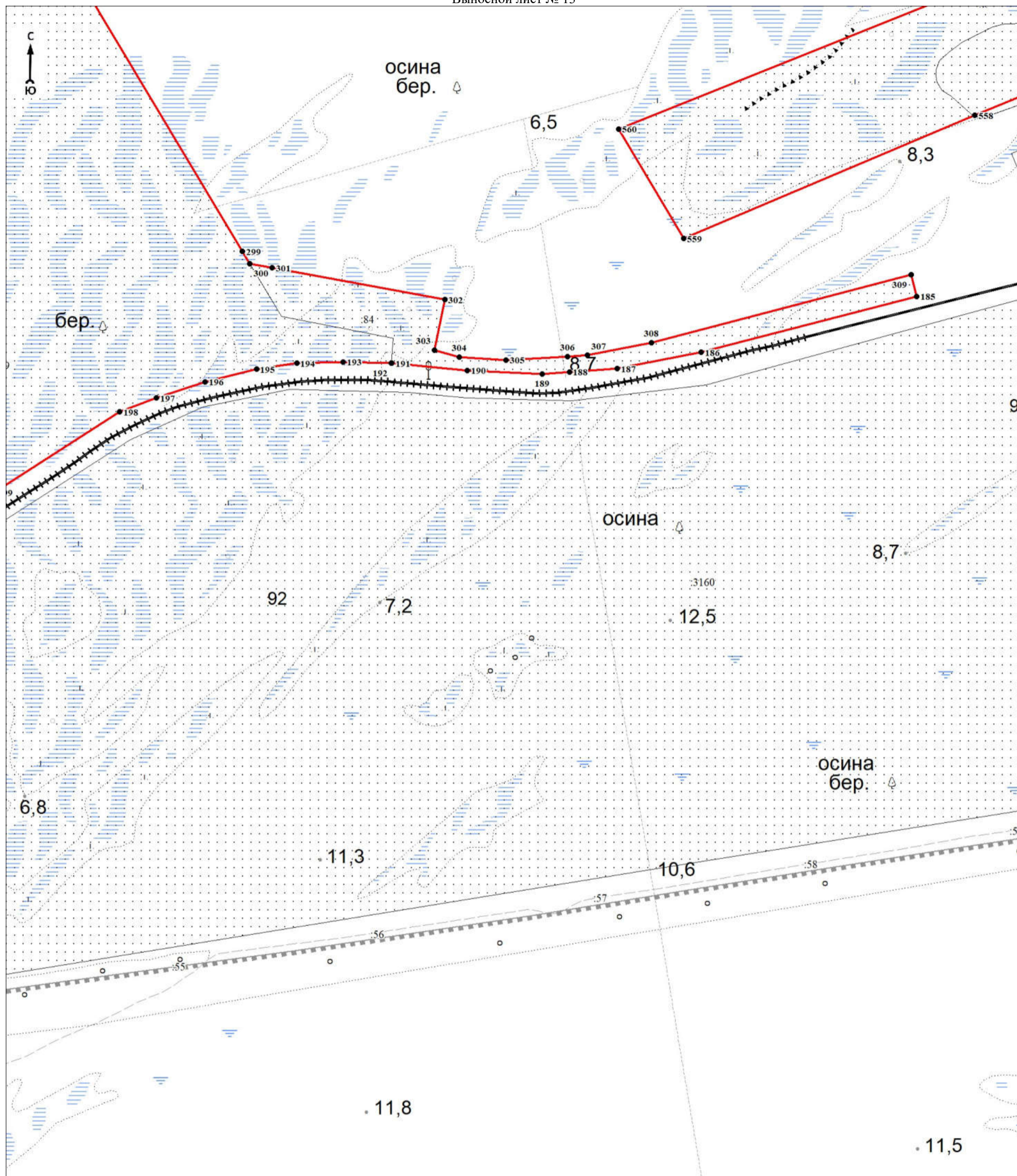
Используемые условные знаки и обозначения:

Условные обозначения представлены на листе 31

Подпись _____

Дата « » 20 г.

Место для оттиска печати (при наличии) лица, составившего описание местоположения границ объекта



Масштаб 1:5000

Используемые условные знаки и обозначения:

Условные обозначения представлены на листе 31

Подпись _____

Дата « » 20 г.

Место для оттиска печати (при наличии) лица, составившего описание местоположения границ объекта

ОПИСАНИЕ МЕСТОПОЛОЖЕНИЯ ГРАНИЦ

Зона портовых комплексов ПК1 (часть 2)

(наименование объекта, местоположение границ которого описано (далее - объект))

Раздел 1

Сведения об объекте		
№ п/п	Характеристики объекта	Описание характеристик
1	2	3
1	Местоположение объекта	Ленинградская область, Кингисеппский муниципальный район, Усть-Лужское сельское поселение
2	Площадь объекта ± величина погрешности определения площади ($P \pm \Delta P$), м ²	137209 ± 9075
3	Иные характеристики объекта	<p>Виды разрешённого использования земельных участков и объектов капитального строительства:</p> <p>1) Основные виды разрешённого использования:</p> <ul style="list-style-type: none"> - Предоставление коммунальных услуг; - Энергетика; - Водный транспорт; - Специальное пользование водными объектами; - Гидротехнические сооружения; - Железнодорожные пути; - Обслуживание железнодорожных перевозок; - Склады; - Складские площадки; - Охрана Государственной границы Российской Федерации; - Земельные участки (территории) общего пользования. <p>2) Условно разрешённые виды использования:</p> <ul style="list-style-type: none"> - Обеспечение деятельности в области гидрометеорологии и смежных с ней областях; <p>3) Вспомогательные виды разрешённого использования:</p> <ul style="list-style-type: none"> - Заправка транспортных средств; - Связь; - Размещение автомобильных дорог; - Трубопроводный транспорт.

Раздел 2

Сведения о местоположении границ объекта					
1. Система координат МСК 47 зона 1					
2. Сведения о характерных точках границ объекта					
Обозначение характерных точек границ	Координаты, м		Метод определения координат характерной точки	Средняя квадратическая погрешность положения характерной точки (M _i), м	Описание обозначения точки на местности (при наличии)
	X	Y			
1	2	3	4	5	6
1	405602,02	1274344,51	Картометрический метод	7	Закрепление отсутствует
2	405543,59	1274343,37	Картометрический метод	7	Закрепление отсутствует
3	405528,41	1274243,02	Картометрический метод	7	Закрепление отсутствует
4	405493,59	1274244,84	Картометрический метод	7	Закрепление отсутствует
5	405462,97	1274240,66	Картометрический метод	7	Закрепление отсутствует
6	405431,73	1274230,37	Картометрический метод	7	Закрепление отсутствует
7	405402,97	1274214,40	Картометрический	7	Закрепление

Сведения о местоположении границ объекта

1. Система координат МСК 47 зона 1

2. Сведения о характерных точках границ объекта

Обозначение характерных точек границ	Координаты, м		Метод определения координат характерной точки	Средняя квадратическая погрешность	Описание обозначения точки на местности (при
	X	Y			
			метод		отсутствует
8	405378,05	1274193,71	Картометрический метод	7	Закрепление отсутствует
9	405355,71	1274166,28	Картометрический метод	7	Закрепление отсутствует
10	405339,89	1274136,31	Картометрический метод	7	Закрепление отсутствует
11	405329,59	1274100,91	Картометрический метод	7	Закрепление отсутствует
12	405326,93	1274064,14	Картометрический метод	7	Закрепление отсутствует
13	405330,67	1274033,47	Картометрический метод	7	Закрепление отсутствует
14	405339,68	1274003,94	Картометрический метод	7	Закрепление отсутствует
15	405354,01	1273976,03	Картометрический метод	7	Закрепление отсутствует
16	405375,47	1273948,58	Картометрический метод	7	Закрепление отсутствует
17	405402,36	1273925,64	Картометрический метод	7	Закрепление отсутствует
18	405438,84	1273906,32	Картометрический метод	7	Закрепление отсутствует
19	405471,95	1273897,15	Картометрический метод	7	Закрепление отсутствует
20	405501,23	1273894,56	Картометрический метод	7	Закрепление отсутствует
21	405535,45	1273897,81	Картометрический метод	7	Закрепление отсутствует
22	405566,06	1273906,75	Картометрический метод	7	Закрепление отсутствует
23	405595,39	1273921,62	Картометрический метод	7	Закрепление отсутствует
24	405619,95	1273940,37	Картометрический метод	7	Закрепление отсутствует
25	405637,74	1273959,23	Картометрический метод	7	Закрепление отсутствует
26	405652,80	1273980,93	Картометрический метод	7	Закрепление отсутствует
27	405664,05	1274003,74	Картометрический метод	7	Закрепление отсутствует
28	405671,63	1274026,96	Картометрический метод	7	Закрепление отсутствует
29	405676,12	1274053,00	Картометрический метод	7	Закрепление отсутствует
30	405676,65	1274078,92	Картометрический метод	7	Закрепление отсутствует
31	405671,07	1274114,35	Картометрический метод	7	Закрепление отсутствует
32	405658,83	1274147,01	Картометрический метод	7	Закрепление отсутствует
33	405640,36	1274176,58	Картометрический метод	7	Закрепление отсутствует

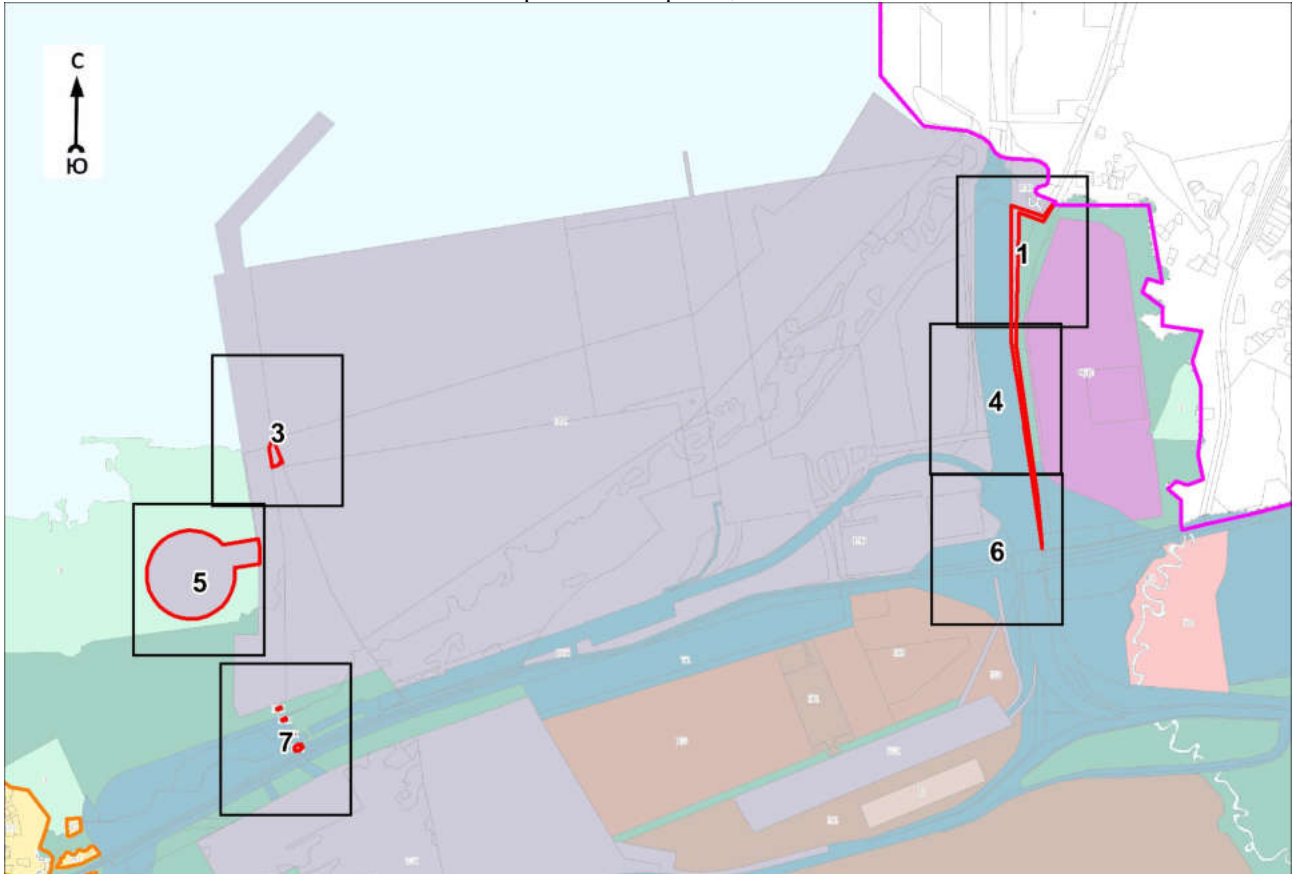
Сведения о местоположении границ объекта					
1. Система координат МСК 47 зона 1					
2. Сведения о характерных точках границ объекта					
Обозначение характерных точек границ	Координаты, м		Метод определения координат характерной точки	Средняя квадратическая погрешность	Описание обозначения точки на местности (при
	X	Y			
34	405621,57	1274197,24	Картометрический метод	7	Закрепление отсутствует
35	405643,08	1274337,36	Картометрический метод	7	Закрепление отсутствует
1	405602,02	1274344,51	Картометрический метод	7	Закрепление отсутствует
36	404971,84	1274428,06	Картометрический метод	7	Закрепление отсутствует
37	404964,65	1274413,54	Картометрический метод	7	Закрепление отсутствует
38	404970,67	1274410,56	Картометрический метод	7	Закрепление отсутствует
39	404977,86	1274425,08	Картометрический метод	7	Закрепление отсутствует
36	404971,84	1274428,06	Картометрический метод	7	Закрепление отсутствует
40	405945,70	1274433,07	Картометрический метод	7	Закрепление отсутствует
41	405949,33	1274423,84	Картометрический метод	7	Закрепление отсутствует
42	405940,60	1274423,66	Картометрический метод	7	Закрепление отсутствует
43	405940,25	1274423,22	Картометрический метод	7	Закрепление отсутствует
44	405938,89	1274417,49	Картометрический метод	7	Закрепление отсутствует
45	405935,76	1274414,68	Картометрический метод	7	Закрепление отсутствует
46	405927,28	1274392,79	Картометрический метод	7	Закрепление отсутствует
47	405958,06	1274387,85	Картометрический метод	7	Закрепление отсутствует
48	405987,68	1274383,11	Картометрический метод	7	Закрепление отсутствует
49	406007,43	1274379,95	Картометрический метод	7	Закрепление отсутствует
50	406039,59	1274396,56	Картометрический метод	7	Закрепление отсутствует
40	405945,70	1274433,07	Картометрический метод	7	Закрепление отсутствует
51	404927,94	1274449,58	Картометрический метод	7	Закрепление отсутствует
52	404923,95	1274438,41	Картометрический метод	7	Закрепление отсутствует
53	404922,60	1274434,27	Картометрический метод	7	Закрепление отсутствует
54	404928,01	1274431,74	Картометрический метод	7	Закрепление отсутствует
55	404933,98	1274446,59	Картометрический метод	7	Закрепление отсутствует

Сведения о местоположении границ объекта					
1. Система координат МСК 47 зона 1					
2. Сведения о характерных точках границ объекта					
Обозначение характерных точек границ	Координаты, м		Метод определения координат характерной точки	Средняя квадратическая погрешность	Описание обозначения точки на местности (при
	X	Y			
56	404934,33	1274446,88	Картометрический метод	7	Закрепление отсутствует
51	404927,94	1274449,58	Картометрический метод	7	Закрепление отсутствует
57	404869,37	1274478,27	Картометрический метод	7	Закрепление отсутствует
58	404864,37	1274468,11	Картометрический метод	7	Закрепление отсутствует
59	404866,33	1274462,84	Картометрический метод	7	Закрепление отсутствует
60	404873,03	1274476,47	Картометрический метод	7	Закрепление отсутствует
57	404869,37	1274478,27	Картометрический метод	7	Закрепление отсутствует
61	404816,80	1274513,96	Картометрический метод	7	Закрепление отсутствует
62	404812,91	1274506,04	Картометрический метод	7	Закрепление отсутствует
63	404809,25	1274507,84	Картометрический метод	7	Закрепление отсутствует
64	404802,14	1274493,40	Картометрический метод	7	Закрепление отсутствует
65	404805,81	1274491,60	Картометрический метод	7	Закрепление отсутствует
66	404802,31	1274484,48	Картометрический метод	7	Закрепление отсутствует
67	404815,39	1274478,12	Картометрический метод	7	Закрепление отсутствует
68	404818,85	1274485,15	Картометрический метод	7	Закрепление отсутствует
69	404822,58	1274483,31	Картометрический метод	7	Закрепление отсутствует
70	404829,80	1274497,98	Картометрический метод	7	Закрепление отсутствует
71	404826,07	1274499,82	Картометрический метод	7	Закрепление отсутствует
72	404829,89	1274507,59	Картометрический метод	7	Закрепление отсутствует
61	404816,80	1274513,96	Картометрический метод	7	Закрепление отсутствует
73	406963,82	1277488,17	Картометрический метод	7	Закрепление отсутствует
74	406901,06	1277450,28	Картометрический метод	7	Закрепление отсутствует
75	406911,34	1277422,12	Картометрический метод	7	Закрепление отсутствует
76	406936,51	1277353,16	Картометрический метод	7	Закрепление отсутствует
77	406721,03	1277347,45	Картометрический метод	7	Закрепление отсутствует
78	406417,22	1277339,41	Картометрический	7	Закрепление

Сведения о местоположении границ объекта					
1. Система координат МСК 47 зона 1					
2. Сведения о характерных точках границ объекта					
Обозначение характерных точек границ	Координаты, м		Метод определения координат характерной точки	Средняя квадратическая погрешность	Описание обозначения точки на местности (при
	X	Y			
			метод		отсутствует
79	405808,82	1277427,33	Картометрический метод	7	Закрепление отсутствует
80	405663,89	1277439,93	Картометрический метод	7	Закрепление отсутствует
81	405605,43	1277445,01	Картометрический метод	7	Закрепление отсутствует
82	405898,09	1277400,89	Картометрический метод	7	Закрепление отсутствует
83	406079,05	1277373,62	Картометрический метод	7	Закрепление отсутствует
84	406090,26	1277371,92	Картометрический метод	7	Закрепление отсутствует
85	406271,60	1277344,58	Картометрический метод	7	Закрепление отсутствует
86	406311,78	1277338,53	Картометрический метод	7	Закрепление отсутствует
87	406329,53	1277335,85	Картометрический метод	7	Закрепление отсутствует
88	406351,19	1277332,59	Картометрический метод	7	Закрепление отсутствует
89	406416,69	1277322,71	Картометрический метод	7	Закрепление отсутствует
90	406964,94	1277323,18	Картометрический метод	7	Закрепление отсутствует
91	406954,56	1277353,63	Картометрический метод	7	Закрепление отсутствует
92	406928,66	1277429,58	Картометрический метод	7	Закрепление отсутствует
93	406924,44	1277441,95	Картометрический метод	7	Закрепление отсутствует
94	406922,16	1277448,65	Картометрический метод	7	Закрепление отсутствует
95	406968,69	1277485,01	Картометрический метод	7	Закрепление отсутствует
73	406963,82	1277488,17	Картометрический метод	7	Закрепление отсутствует
3. Сведения о характерных точках части (частей) границы объекта					
Обозначение характерных точек части границы	Координаты, м		Метод определения координат характерной точки	Средняя квадратическая погрешность положения характерной точки (Mт), м	Описание обозначения точки на местности (при наличии)
	X	Y			
1	2	3	4	5	6
-	-	-	-	-	-

План границ объекта

Обзорная схема границ объекта



Масштаб 1:30000

Используемые условные знаки и обозначения:

	- характерная точка границы объекта
	- уточняемая (изменяемая) часть границы объекта
	- существующая часть границы объекта, сведения о которой содержатся в Едином государственном реестре недвижимости
	- граница кадастрового квартала
47:20:0000000	- номер кадастрового квартала
	- существующие границы земельного участка, имеющиеся в Едином государственном реестре недвижимости, сведения о которых достаточны для определения их местоположения
:1	- обозначение земельного участка, сведения о котором содержатся в Едином государственном реестре недвижимости
	- граница муниципального образования
	- граница населённого пункта, имеющиеся в Едином государственном реестре недвижимости, сведения о которых достаточны для определения их местоположения
	- граница населённого пункта, имеющиеся в генеральном плане "Усть-Лужского сельского поселения" Кингисеппского муниципального района Ленинградской области, сведения о которых достаточны для определения их местоположения
п. Усть-Луга	- наименование населённого пункта
1	- область и номер выносного листа

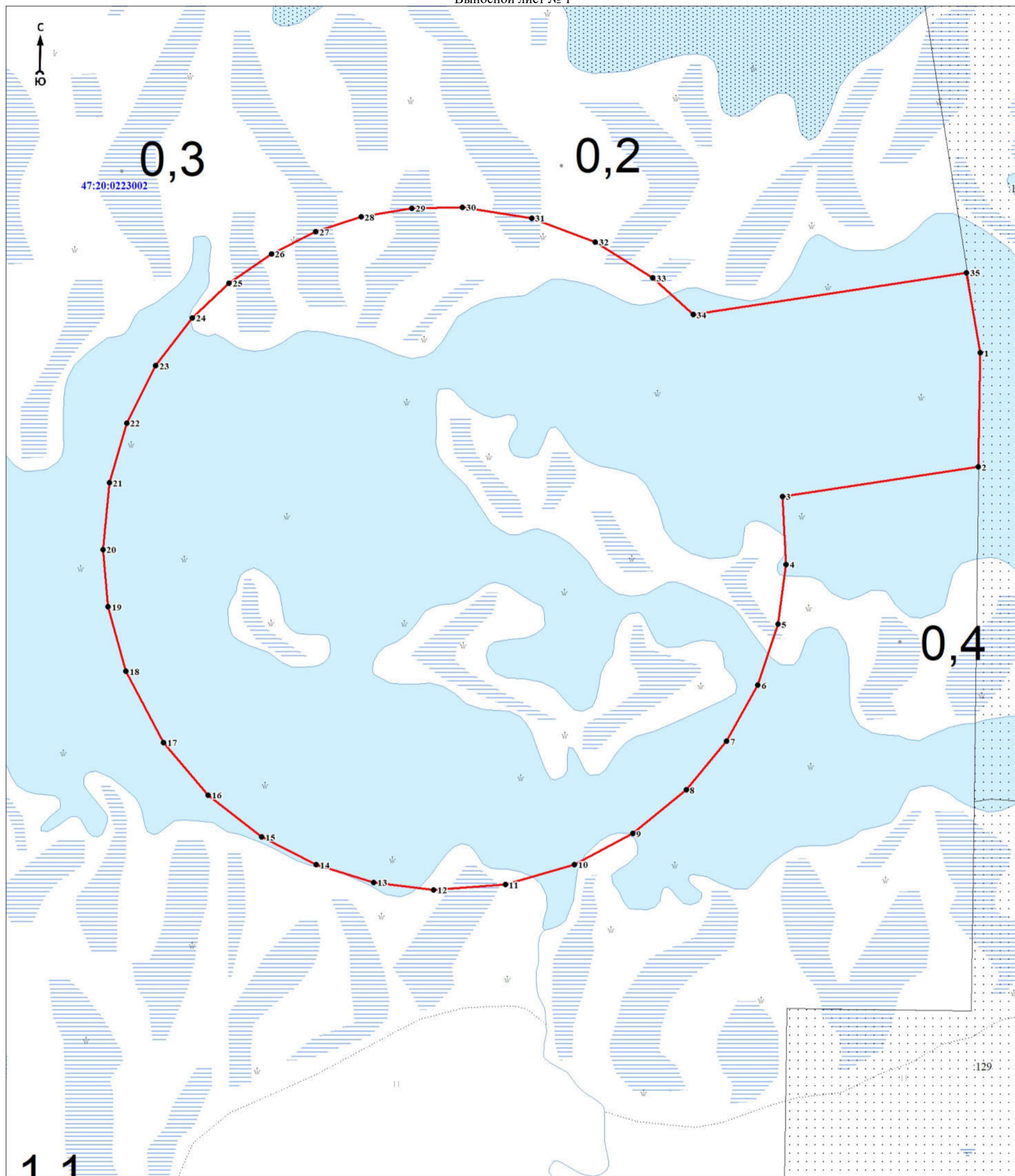
Подпись _____

Дата «__» _____ 20 г.

Место для оттиска печати (при наличии) лица, составившего описание местоположения границ объекта

План границ объекта

Выносной лист № 1



Масштаб 1:2000

Используемые условные знаки и обозначения:

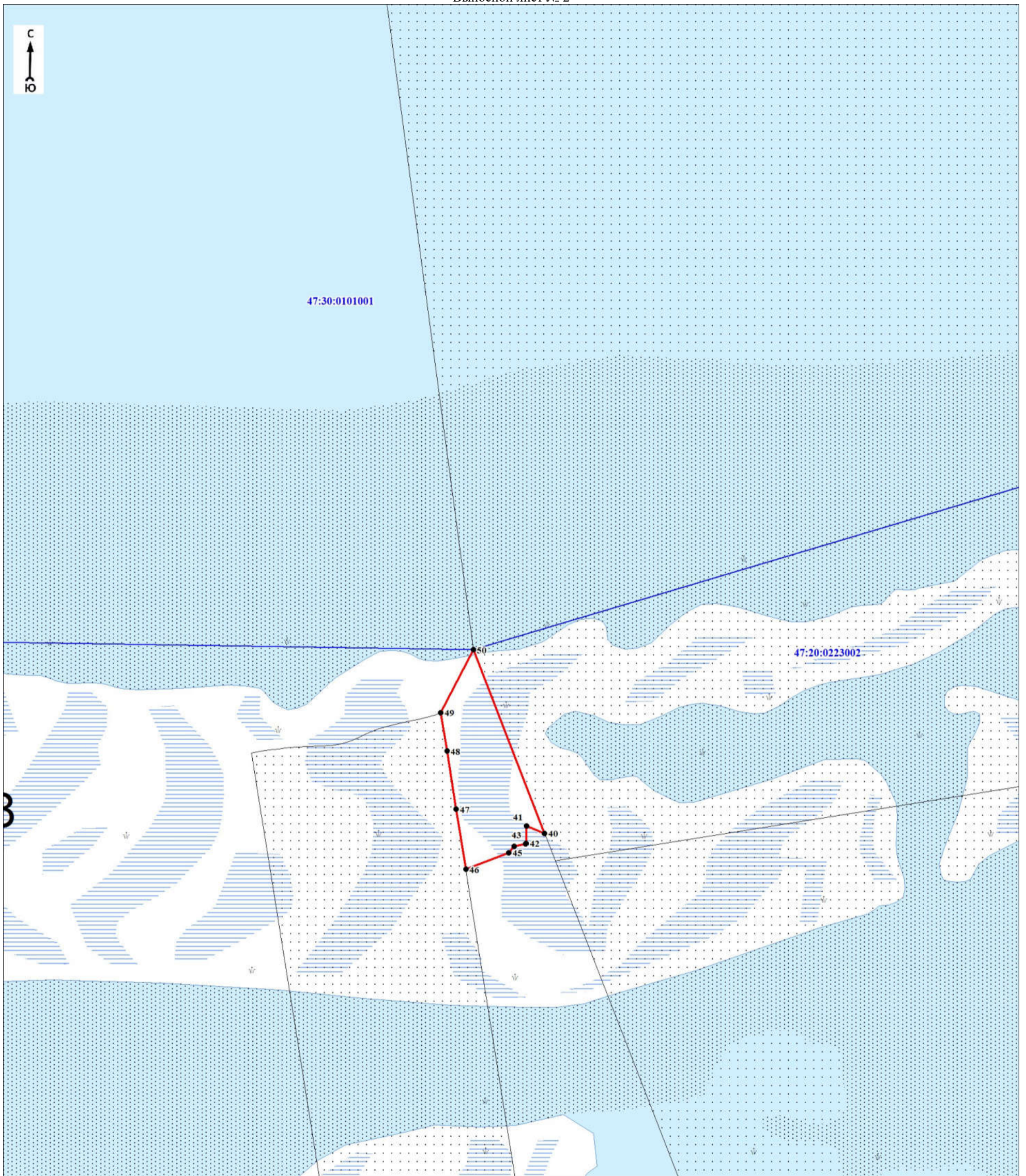
Условные обозначения представлены на листе 7

Подпись _____

Дата « » 20 г.

Место для оттиска печати (при наличии) лица, составившего описание местоположения границ объекта

План границ объекта
Выносной лист № 2



Масштаб 1:2000

Используемые условные знаки и обозначения:

Условные обозначения представлены на листе 7

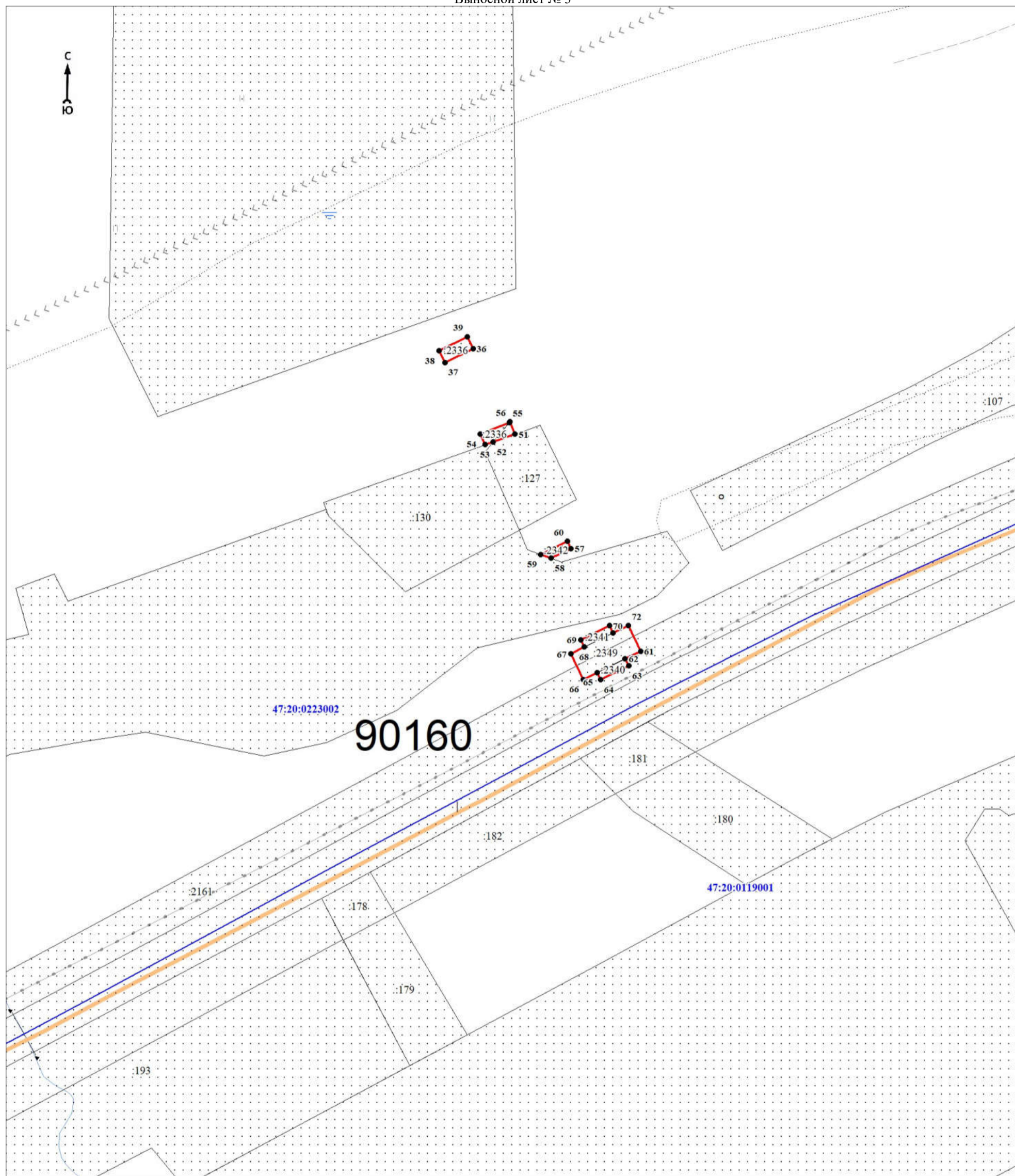
Подпись _____

Дата « ____ » _____ 20 г.

Место для оттиска печати (при наличии) лица, составившего описание местоположения границ объекта

План границ объекта

Выносной лист № 3



Масштаб 1:2000

Используемые условные знаки и обозначения:

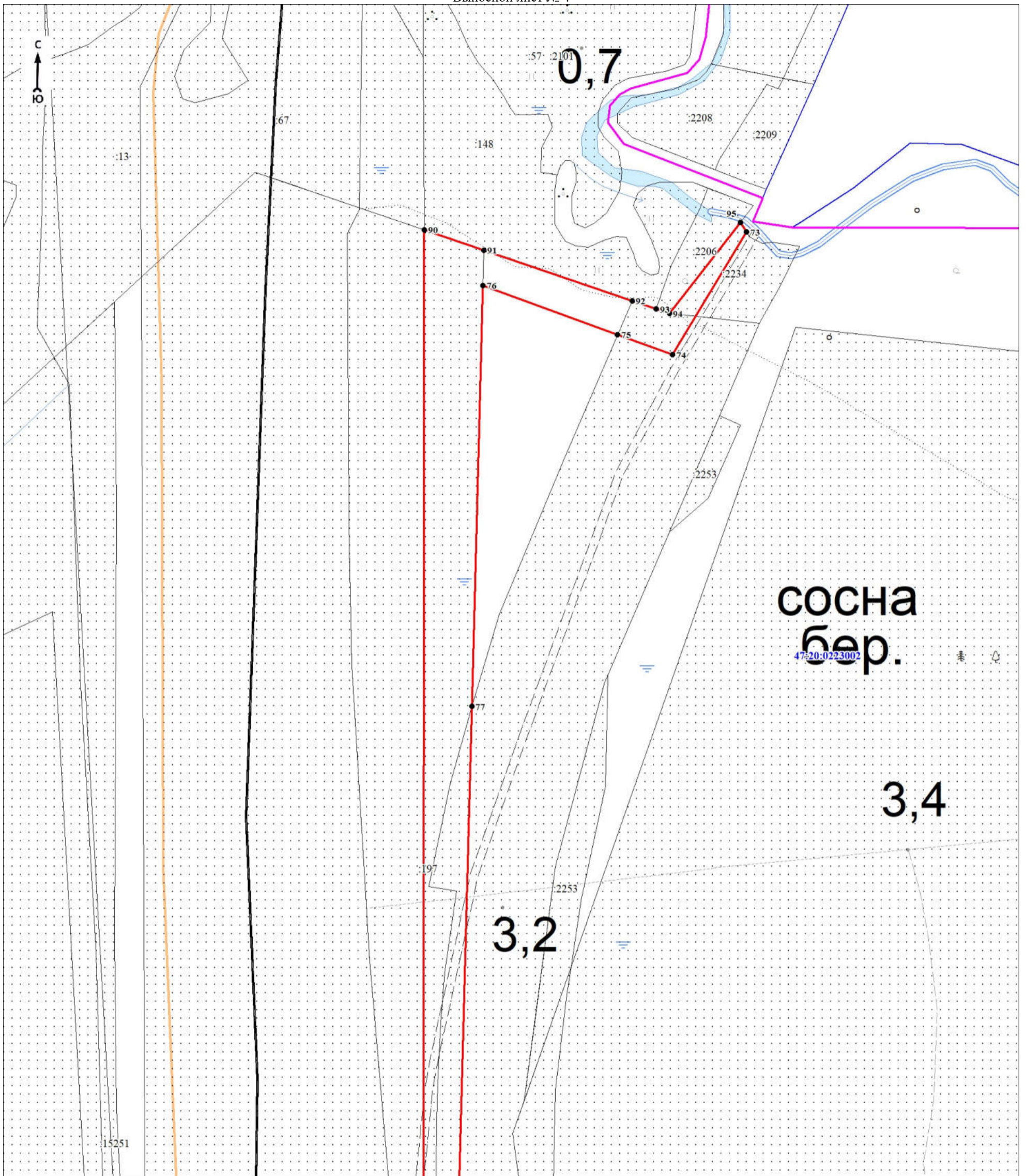
Условные обозначения представлены на листе 7

Подпись _____

Дата « ____ » _____ 20 г.

Место для оттиска печати (при наличии) лица, составившего описание местоположения границ объекта

План границ объекта
Выносной лист № 4



Масштаб 1:2000

Используемые условные знаки и обозначения:

Условные обозначения представлены на листе 7

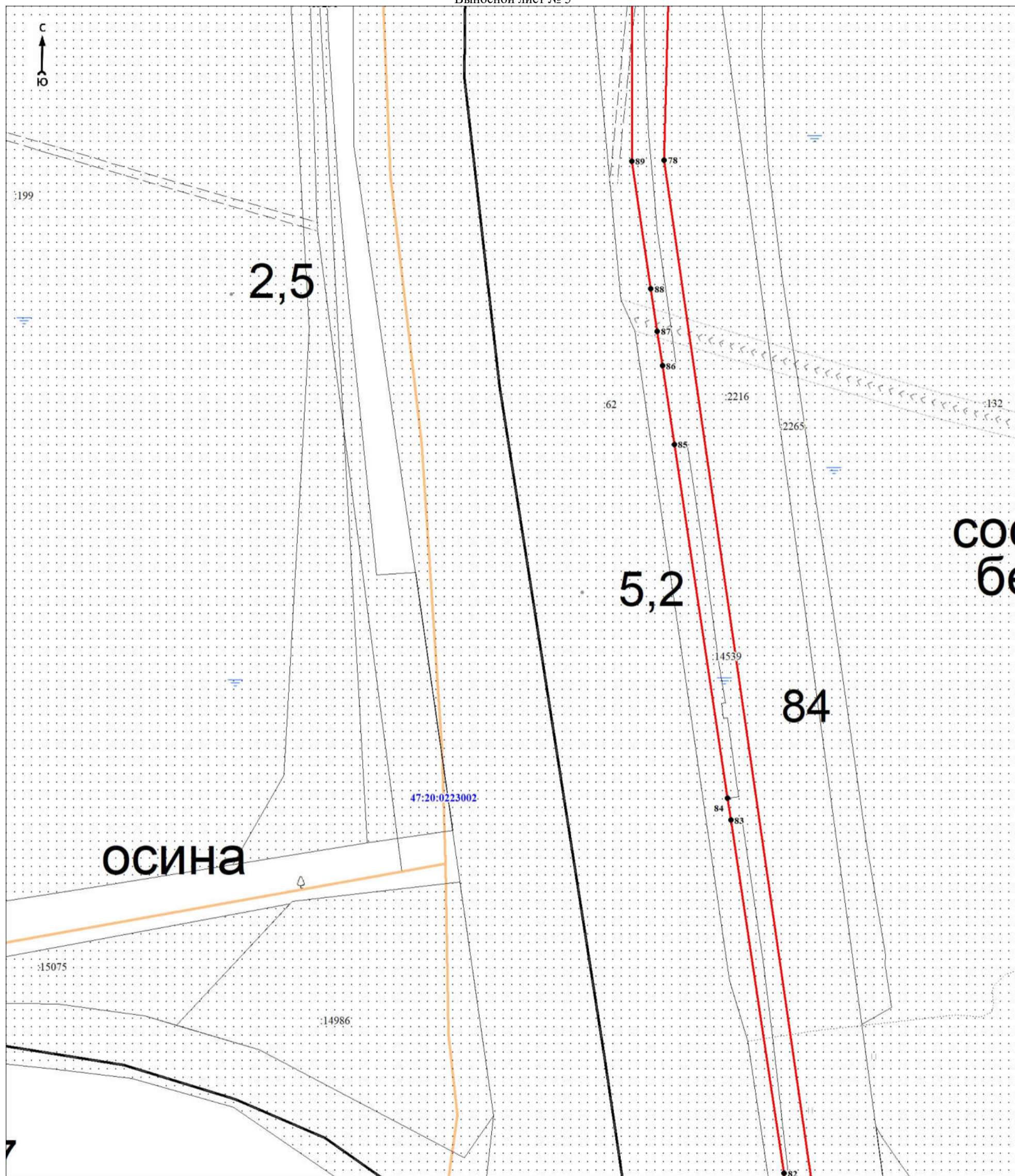
Подпись _____

Дата « ____ » _____ 20 г.

Место для оттиска печати (при наличии) лица, составившего описание местоположения границ объекта

План границ объекта

Выносной лист № 5



Масштаб 1:2000

Используемые условные знаки и обозначения:

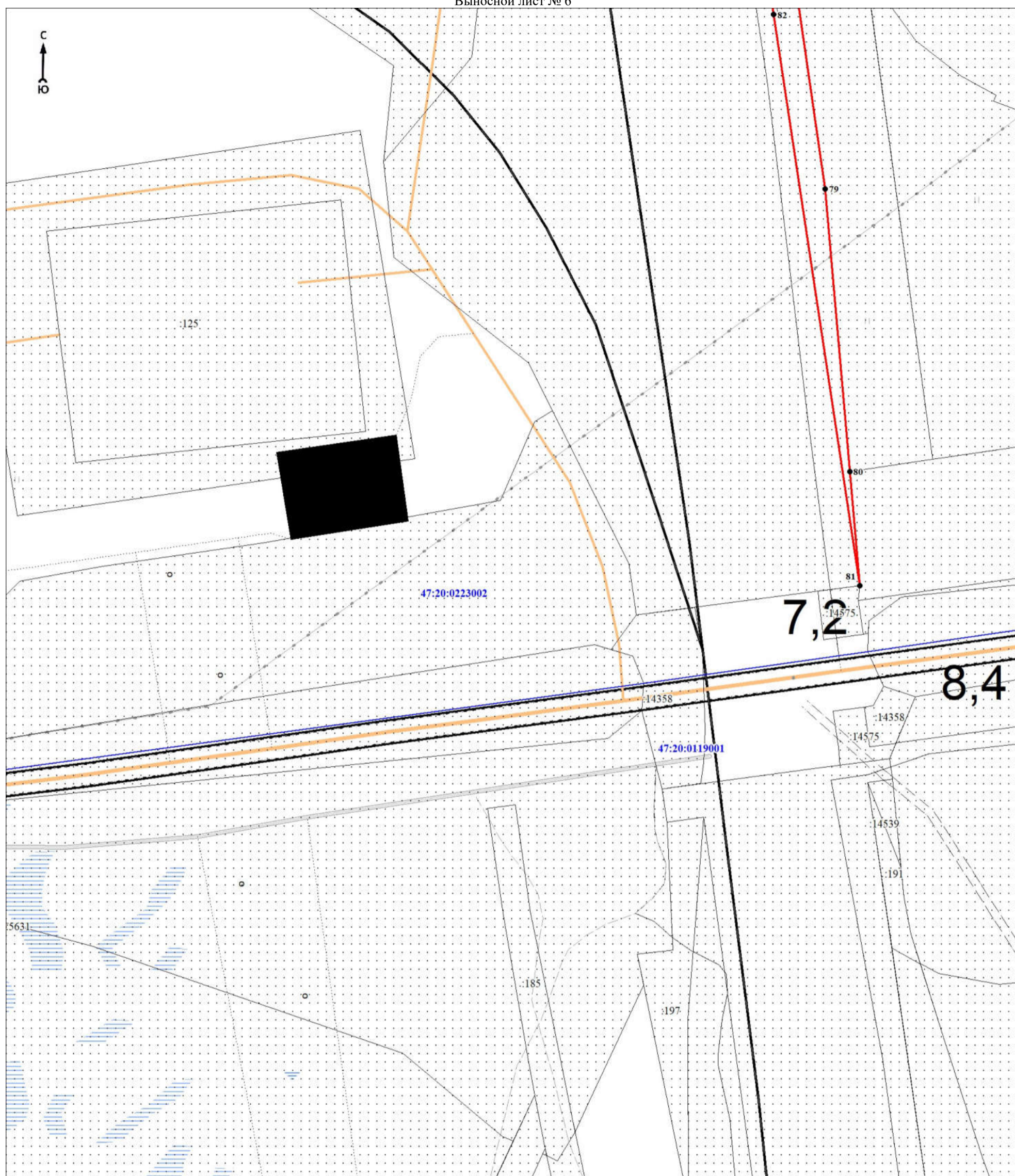
Условные обозначения представлены на листе 7

Подпись _____

Дата « ____ » _____ 20 г.

Место для оттиска печати (при наличии) лица, составившего описание местоположения границ объекта

План границ объекта
Выносной лист № 6



Масштаб 1:2000

Используемые условные знаки и обозначения:

Условные обозначения представлены на листе 7

Подпись _____

Дата « ____ » _____ 20 г.

Место для оттиска печати (при наличии) лица, составившего описание местоположения границ объекта

ОПИСАНИЕ МЕСТОПОЛОЖЕНИЯ ГРАНИЦ

Зона портовых комплексов и предпортовых территорий ПК2 (часть 1)

(наименование объекта, местоположение границ которого описано (далее - объект))

Раздел 1

Сведения об объекте		
№ п/п	Характеристики объекта	Описание характеристик
1	2	3
1	Местоположение объекта	Ленинградская область, Кингисеппский муниципальный район, Усть-Лужское сельское поселение
2	Площадь объекта ± величина погрешности определения площади ($P \pm \Delta P$), м ²	1240535 ± 27288
3	Иные характеристики объекта	<p>Виды разрешённого использования земельных участков и объектов капитального строительства:</p> <p>1) Основные виды разрешённого использования:</p> <ul style="list-style-type: none"> - Предоставление коммунальных услуг; - Нефтехимическая промышленность; - Энергетика; - Водный транспорт; - Специальное пользование водными объектами; - Гидротехнические сооружения; - Железнодорожные пути; - Обслуживание железнодорожных перевозок; - Склад; - Складские площадки; - Охрана Государственной границы Российской Федерации; - Земельные участки (территории) общего пользования. <p>2) Условно разрешённые виды использования:</p> <ul style="list-style-type: none"> - Обеспечение деятельности в области гидрометеорологии и смежных с ней областях; <p>3) Вспомогательные виды разрешённого использования:</p> <ul style="list-style-type: none"> - Заправка транспортных средств; - Связь; - Размещение автомобильных дорог; - Трубопроводный транспорт.

Раздел 2

Сведения о местоположении границ объекта					
1. Система координат МСК 47 зона 1					
2. Сведения о характерных точках границ объекта					
Обозначение характерных точек границ	Координаты, м		Метод определения координат характерной точки	Средняя квадратическая погрешность положения характерной точки (M _t), м	Описание обозначения точки на местности (при наличии)
	X	Y			
1	2	3	4	5	6
1	405245,91	1275438,95	Картометрический метод	7	Закрепление отсутствует
2	405233,94	1275403,45	Картометрический метод	7	Закрепление отсутствует
3	405199,45	1275307,61	Картометрический метод	7	Закрепление отсутствует
4	405209,11	1275303,96	Картометрический метод	7	Закрепление отсутствует
5	405215,76	1275300,44	Картометрический метод	7	Закрепление отсутствует
6	405222,42	1275296,71	Картометрический метод	7	Закрепление отсутствует

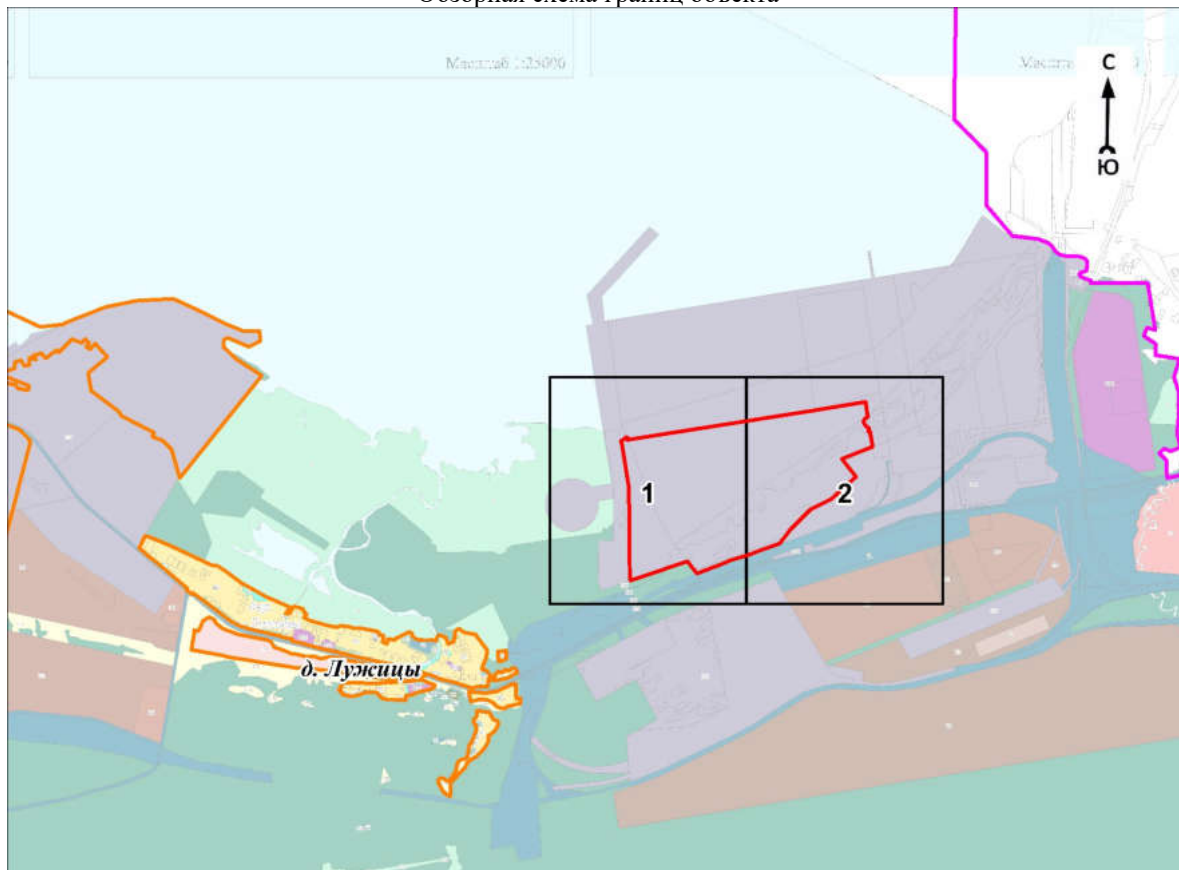
Сведения о местоположении границ объекта					
1. Система координат МСК 47 зона 1					
2. Сведения о характерных точках границ объекта					
Обозначение характерных точек границ	Координаты, м		Метод определения координат характерной точки	Средняя квадратическая погрешность	Описание обозначения точки на местности (при
	X	Y			
7	405224,20	1275295,40	Картометрический метод	7	Закрепление отсутствует
8	405229,07	1275291,82	Картометрический метод	7	Закрепление отсутствует
9	405230,59	1275282,14	Картометрический метод	7	Закрепление отсутствует
10	405225,41	1275266,76	Картометрический метод	7	Закрепление отсутствует
11	405220,23	1275258,86	Картометрический метод	7	Закрепление отсутствует
12	405214,14	1275252,30	Картометрический метод	7	Закрепление отсутствует
13	405206,99	1275246,95	Картометрический метод	7	Закрепление отсутствует
14	405199,78	1275241,55	Картометрический метод	7	Закрепление отсутствует
15	405190,63	1275233,84	Картометрический метод	7	Закрепление отсутствует
16	405181,12	1275234,19	Картометрический метод	7	Закрепление отсутствует
17	405175,76	1275242,71	Картометрический метод	7	Закрепление отсутствует
18	405165,90	1275215,69	Картометрический метод	7	Закрепление отсутствует
19	405136,17	1275115,07	Картометрический метод	7	Закрепление отсутствует
20	405124,34	1275088,49	Картометрический метод	7	Закрепление отсутствует
21	405097,37	1275027,87	Картометрический метод	7	Закрепление отсутствует
22	405085,02	1274989,74	Картометрический метод	7	Закрепление отсутствует
23	405079,19	1274971,77	Картометрический метод	7	Закрепление отсутствует
24	405086,39	1274972,87	Картометрический метод	7	Закрепление отсутствует
25	405092,60	1274961,55	Картометрический метод	7	Закрепление отсутствует
26	405090,63	1274947,87	Картометрический метод	7	Закрепление отсутствует
27	405084,35	1274937,21	Картометрический метод	7	Закрепление отсутствует
28	405080,04	1274932,07	Картометрический метод	7	Закрепление отсутствует
29	405078,59	1274926,43	Картометрический метод	7	Закрепление отсутствует
30	405079,41	1274920,58	Картометрический метод	7	Закрепление отсутствует
31	405080,93	1274910,81	Картометрический метод	7	Закрепление отсутствует
32	405081,33	1274897,27	Картометрический метод	7	Закрепление отсутствует
33	405075,79	1274886,60	Картометрический метод	7	Закрепление отсутствует

Сведения о местоположении границ объекта					
1. Система координат МСК 47 зона 1					
2. Сведения о характерных точках границ объекта					
Обозначение характерных точек границ	Координаты, м		Метод определения координат характерной точки	Средняя квадратическая погрешность	Описание обозначения точки на местности (при
	X	Y			
34	405065,27	1274878,48	Картометрический метод	7	Закрепление отсутствует
35	405073,80	1274871,87	Картометрический метод	7	Закрепление отсутствует
36	405129,82	1274828,45	Картометрический метод	7	Закрепление отсутствует
37	405002,46	1274450,03	Картометрический метод	7	Закрепление отсутствует
38	405083,14	1274449,19	Картометрический метод	7	Закрепление отсутствует
39	405104,22	1274448,97	Картометрический метод	7	Закрепление отсутствует
40	405509,70	1274444,76	Картометрический метод	7	Закрепление отсутствует
41	405536,42	1274444,48	Картометрический метод	7	Закрепление отсутствует
42	405608,95	1274443,73	Картометрический метод	7	Закрепление отсутствует
43	405927,28	1274392,79	Картометрический метод	7	Закрепление отсутствует
44	405935,76	1274414,68	Картометрический метод	7	Закрепление отсутствует
45	405938,89	1274417,49	Картометрический метод	7	Закрепление отсутствует
46	405940,25	1274423,22	Картометрический метод	7	Закрепление отсутствует
47	405940,60	1274423,66	Картометрический метод	7	Закрепление отсутствует
48	405949,33	1274423,84	Картометрический метод	7	Закрепление отсутствует
49	405945,70	1274433,07	Картометрический метод	7	Закрепление отсутствует
50	405931,51	1274438,59	Картометрический метод	7	Закрепление отсутствует
51	406129,38	1275676,10	Картометрический метод	7	Закрепление отсутствует
52	406145,14	1275774,58	Картометрический метод	7	Закрепление отсутствует
53	406181,98	1276004,79	Картометрический метод	7	Закрепление отсутствует
54	406089,76	1276019,55	Картометрический метод	7	Закрепление отсутствует
55	406084,24	1276020,43	Картометрический метод	7	Закрепление отсутствует
56	406081,23	1276014,42	Картометрический метод	7	Закрепление отсутствует
57	406074,67	1276007,19	Картометрический метод	7	Закрепление отсутствует
58	406070,79	1276002,01	Картометрический метод	7	Закрепление отсутствует
59	406064,00	1275995,54	Картометрический метод	7	Закрепление отсутствует
60	406056,89	1275992,31	Картометрический метод	7	Закрепление отсутствует

Сведения о местоположении границ объекта					
1. Система координат МСК 47 зона 1					
2. Сведения о характерных точках границ объекта					
Обозначение характерных точек границ	Координаты, м		Метод определения координат характерной точки	Средняя квадратическая погрешность	Описание обозначения точки на местности (при
	X	Y			
61	406047,51	1275993,28	Картометрический метод	7	Закрепление отсутствует
62	406037,10	1275995,54	Картометрический метод	7	Закрепление отсутствует
63	406030,31	1276002,01	Картометрический метод	7	Закрепление отсутствует
64	406022,56	1276010,74	Картометрический метод	7	Закрепление отсутствует
65	406015,12	1276018,51	Картометрический метод	7	Закрепление отсутствует
66	406009,63	1276028,21	Картометрический метод	7	Закрепление отсутствует
67	406003,72	1276030,34	Картометрический метод	7	Закрепление отсутствует
68	405999,12	1276029,92	Картометрический метод	7	Закрепление отсутствует
69	405996,94	1276026,57	Картометрический метод	7	Закрепление отсутствует
70	405989,62	1276021,43	Картометрический метод	7	Закрепление отсутствует
71	405981,94	1276030,32	Картометрический метод	7	Закрепление отсутствует
72	405978,67	1276037,33	Картометрический метод	7	Закрепление отсутствует
73	405958,89	1276040,49	Картометрический метод	7	Закрепление отсутствует
74	405885,14	1276052,29	Картометрический метод	7	Закрепление отсутствует
75	405807,90	1275847,06	Картометрический метод	7	Закрепление отсутствует
76	405686,45	1275940,06	Картометрический метод	7	Закрепление отсутствует
77	405539,79	1275777,06	Картометрический метод	7	Закрепление отсутствует
78	405470,76	1275639,18	Картометрический метод	7	Закрепление отсутствует
79	405338,37	1275507,28	Картометрический метод	7	Закрепление отсутствует
80	405285,59	1275468,27	Картометрический метод	7	Закрепление отсутствует
1	405245,91	1275438,95	Картометрический метод	7	Закрепление отсутствует
3. Сведения о характерных точках части (частей) границы объекта					
Обозначение характерных точек части границы	Координаты, м		Метод определения координат характерной точки	Средняя квадратическая погрешность положения характерной точки (M _t), м	Описание обозначения точки на местности (при наличии)
	X	Y			
1	2	3	4	5	6
-	-	-	-	-	-

План границ объекта

Обзорная схема границ объекта



Масштаб 1:50000

Используемые условные знаки и обозначения:

	- характерная точка границы объекта
	- уточняемая (изменяемая) часть границы объекта
	- существующая часть границы объекта, сведения о которой содержатся в Едином государственном реестре недвижимости
	- граница кадастрового квартала
47:20:0000000	- номер кадастрового квартала
	- существующие границы земельного участка, имеющиеся в Едином государственном реестре недвижимости, сведения о которых достаточны для определения их местоположения
:1	- обозначение земельного участка, сведения о котором содержатся в Едином государственном реестре недвижимости
	- граница муниципального образования
	- граница населённого пункта, имеющиеся в Едином государственном реестре недвижимости, сведения о которых достаточны для определения их местоположения
	- граница населённого пункта, имеющиеся в генеральном плане "Усть-Лужского сельского поселения" Кингисеппского муниципального района Ленинградской области, сведения о которых достаточны для определения их местоположения
п. Усть-Луга	- наименование населённого пункта
	- область и номер выносного листа

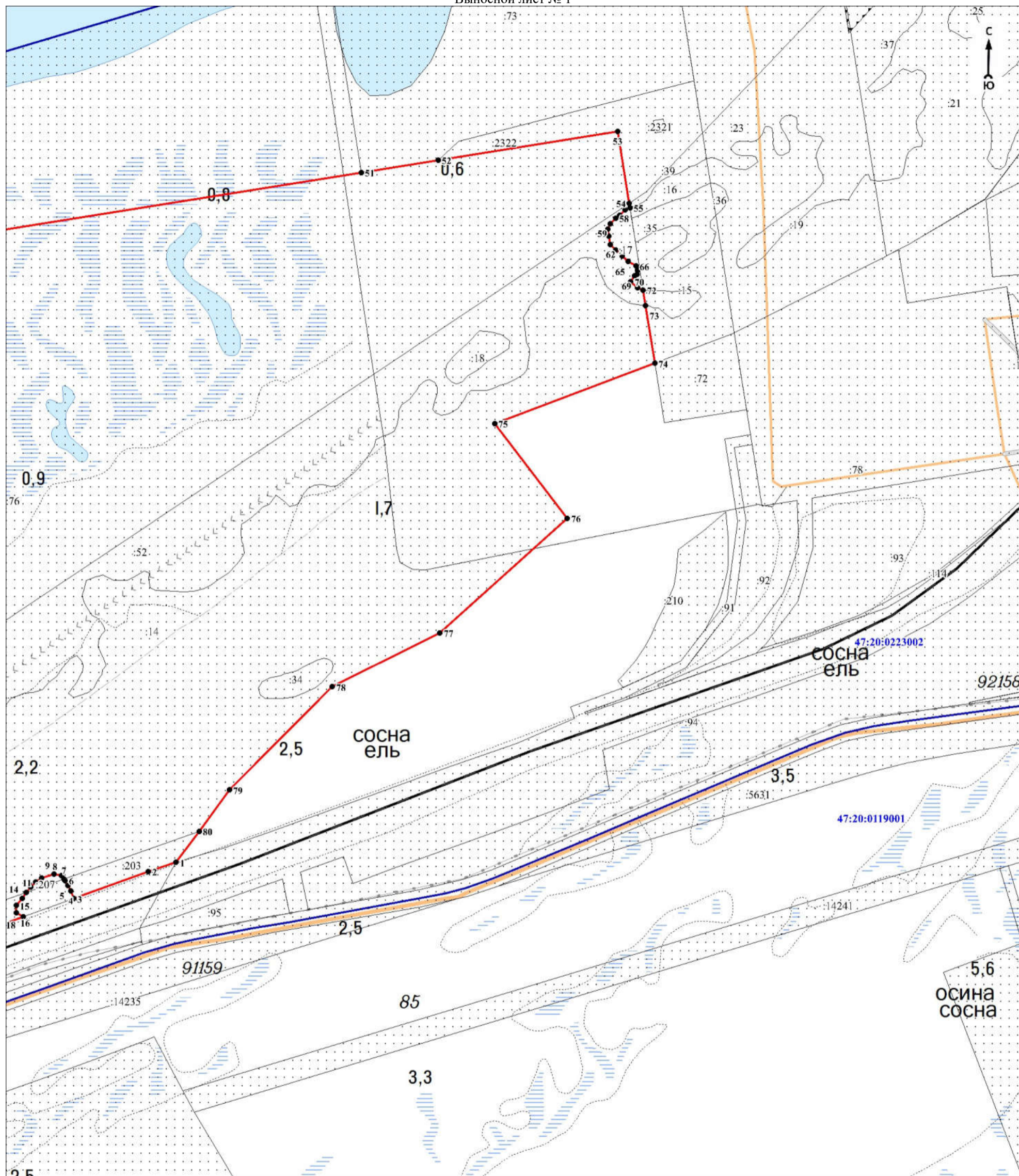
Подпись _____

Дата « ____ » _____ 20 г.

Место для оттиска печати (при наличии) лица, составившего описание местоположения границ объекта

План границ объекта

Выносной лист № 1



Масштаб 1:5000

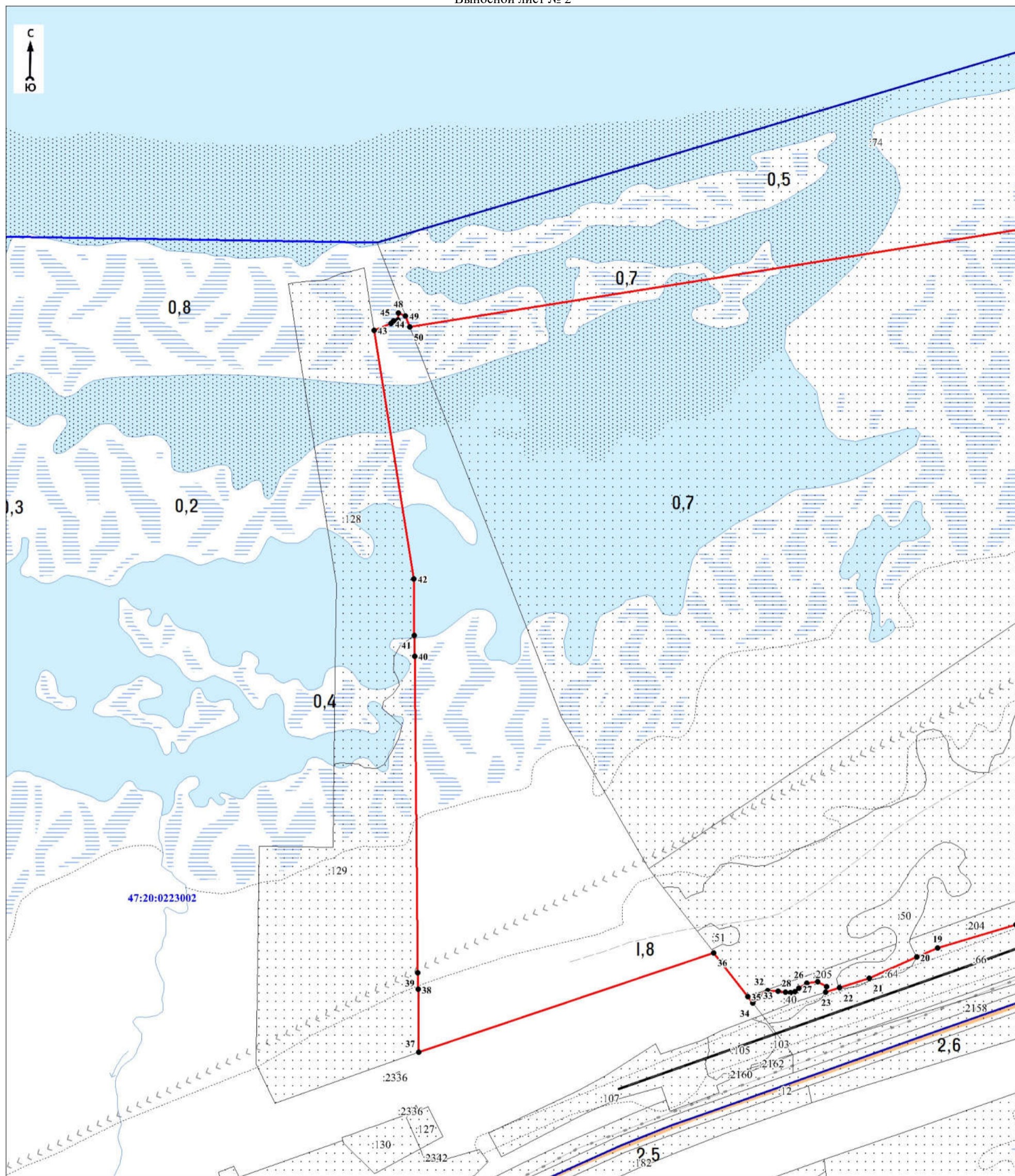
Используемые условные знаки и обозначения:

Условные обозначения представлены на листе 6

Подпись _____

Дата « » 20 г.

Место для оттиска печати (при наличии) лица, составившего описание местоположения границ объекта



Масштаб 1:5000

Используемые условные знаки и обозначения:

Условные обозначения представлены на листе 6

Подпись _____

Дата « » 20 г.

Место для оттиска печати (при наличии) лица, составившего описание местоположения границ объекта

ОПИСАНИЕ МЕСТОПОЛОЖЕНИЯ ГРАНИЦ

Зона портовых комплексов и предпортовых территорий ПК2 (часть 2)

(наименование объекта, местоположение границ которого описано (далее - объект))

Раздел 1

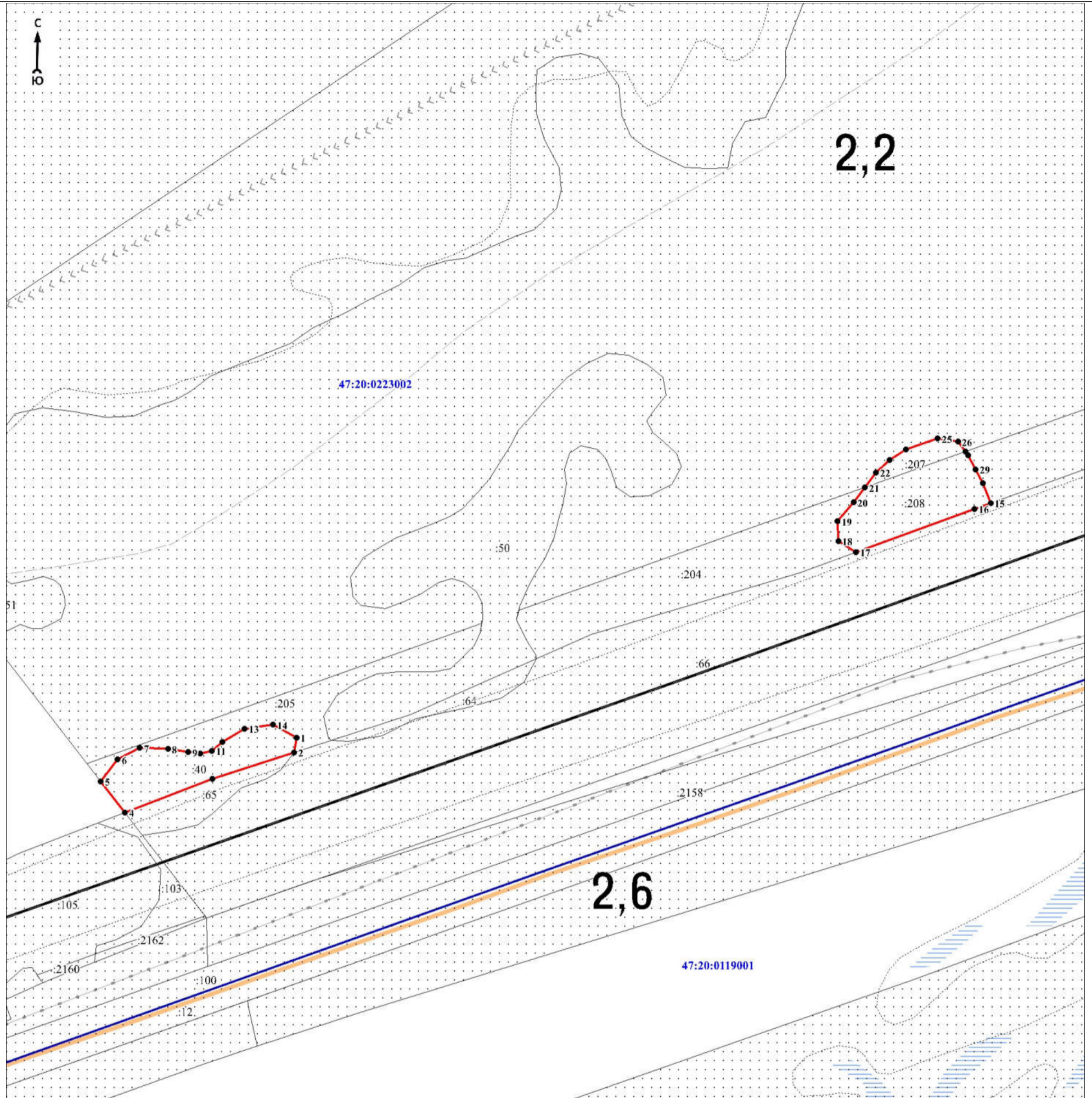
Сведения об объекте		
№ п/п	Характеристики объекта	Описание характеристик
1	2	3
1	Местоположение объекта	Ленинградская область, Кингисеппский муниципальный район, Усть-Лужское сельское поселение
2	Площадь объекта ± величина погрешности определения площади ($P \pm \Delta P$), м ²	4028 ± 1555
3	Иные характеристики объекта	<p>Виды разрешённого использования земельных участков и объектов капитального строительства:</p> <p>1) Основные виды разрешённого использования:</p> <ul style="list-style-type: none"> - Предоставление коммунальных услуг; - Нефтехимическая промышленность; - Энергетика; - Водный транспорт; - Специальное пользование водными объектами; - Гидротехнические сооружения; - Железнодорожные пути; - Обслуживание железнодорожных перевозок; - Склад; - Складские площадки; - Охрана Государственной границы Российской Федерации; - Земельные участки (территории) общего пользования. <p>2) Условно разрешённые виды использования:</p> <ul style="list-style-type: none"> - Обеспечение деятельности в области гидрометеорологии и смежных с ней областях; <p>3) Вспомогательные виды разрешённого использования:</p> <ul style="list-style-type: none"> - Заправка транспортных средств; - Связь; - Размещение автомобильных дорог; - Трубопроводный транспорт.

Раздел 2

Сведения о местоположении границ объекта					
1. Система координат МСК 47 зона 1					
2. Сведения о характерных точках границ объекта					
Обозначение характерных точек границ	Координаты, м		Метод определения координат характерной точки	Средняя квадратическая погрешность положения характерной точки (M _t), м	Описание обозначения точки на местности (при наличии)
	X	Y			
1	2	3	4	5	6
1	405086,39	1274972,87	Картометрический метод	7	Закрепление отсутствует
2	405079,19	1274971,77	Картометрический метод	7	Закрепление отсутствует
3	405066,43	1274932,39	Картометрический метод	7	Закрепление отсутствует
4	405050,23	1274890,14	Картометрический метод	7	Закрепление отсутствует
5	405065,27	1274878,48	Картометрический метод	7	Закрепление отсутствует
6	405075,79	1274886,60	Картометрический метод	7	Закрепление отсутствует
7	405081,33	1274897,27	Картометрический	7	Закрепление

Сведения о местоположении границ объекта					
1. Система координат МСК 47 зона 1					
2. Сведения о характерных точках границ объекта					
Обозначение характерных точек границ	Координаты, м		Метод определения координат характерной точки	Средняя квадратическая погрешность	Описание обозначения точки на местности (при
	X	Y			
			метод		отсутствует
8	405080,93	1274910,81	Картометрический метод	7	Закрепление отсутствует
9	405079,41	1274920,58	Картометрический метод	7	Закрепление отсутствует
10	405078,59	1274926,43	Картометрический метод	7	Закрепление отсутствует
11	405080,04	1274932,07	Картометрический метод	7	Закрепление отсутствует
12	405084,35	1274937,21	Картометрический метод	7	Закрепление отсутствует
13	405090,63	1274947,87	Картометрический метод	7	Закрепление отсутствует
14	405092,60	1274961,55	Картометрический метод	7	Закрепление отсутствует
1	405086,39	1274972,87	Картометрический метод	7	Закрепление отсутствует
15	405199,45	1275307,61	Картометрический метод	7	Закрепление отсутствует
16	405196,60	1275299,82	Картометрический метод	7	Закрепление отсутствует
17	405175,76	1275242,71	Картометрический метод	7	Закрепление отсутствует
18	405181,12	1275234,19	Картометрический метод	7	Закрепление отсутствует
19	405190,63	1275233,84	Картометрический метод	7	Закрепление отсутствует
20	405199,78	1275241,55	Картометрический метод	7	Закрепление отсутствует
21	405206,99	1275246,95	Картометрический метод	7	Закрепление отсутствует
22	405214,14	1275252,30	Картометрический метод	7	Закрепление отсутствует
23	405220,23	1275258,86	Картометрический метод	7	Закрепление отсутствует
24	405225,41	1275266,76	Картометрический метод	7	Закрепление отсутствует
25	405230,60	1275282,14	Картометрический метод	7	Закрепление отсутствует
26	405229,07	1275291,82	Картометрический метод	7	Закрепление отсутствует
27	405224,20	1275295,40	Картометрический метод	7	Закрепление отсутствует
28	405222,42	1275296,71	Картометрический метод	7	Закрепление отсутствует
29	405215,76	1275300,44	Картометрический метод	7	Закрепление отсутствует
30	405209,11	1275303,96	Картометрический метод	7	Закрепление отсутствует
15	405199,45	1275307,61	Картометрический метод	7	Закрепление отсутствует

План границ объекта



Масштаб 1:2000

Используемые условные знаки и обозначения:

- 1 - характерная точка границы объекта
- уточняемая (изменяемая) часть границы объекта
- существующая часть границы объекта, сведения о которой содержатся в Едином государственном реестре недвижимости
- граница кадастрового квартала
- 47:20:0000000 - номер кадастрового квартала
- существующие границы земельного участка, имеющиеся в Едином государственном реестре недвижимости, сведения о которых достаточны для определения их местоположения
- :1 - обозначение земельного участка, сведения о котором содержатся в Едином государственном реестре недвижимости
- граница муниципального образования
- граница населённого пункта, имеющиеся в Едином государственном реестре недвижимости, сведения о которых достаточны для определения их местоположения
- граница населённого пункта, имеющиеся в генеральном плане "Усть-Лужского сельского поселения" Кингисеппского муниципального района Ленинградской области, сведения о которых достаточны для определения их местопол
- п. Усть-Луга - наименование населённого пункта
- 1 - область и номер выносного листа

Подпись _____

Дата « ____ » _____ 20 ____ г.

Место для оттиска печати (при наличии) лица, составившего описание местоположения границ объекта

ОПИСАНИЕ МЕСТОПОЛОЖЕНИЯ ГРАНИЦ

Зона озелененных территорий общего пользования Р1 (изменение местоположения)

(наименование объекта, местоположение границ которого описано (далее - объект))

Раздел 1

Сведения об объекте		
№ п/п	Характеристики объекта	Описание характеристик
1	2	3
1	Местоположение объекта	Ленинградская область, Кингисеппский муниципальный район, Усть-Лужское сельское поселение
2	Площадь объекта ± величина погрешности определения площади ($P \pm \Delta P$), м ²	1217019 ± 27028
3	Иные характеристики объекта	Виды разрешённого использования земельных участков и объектов капитального строительства: 1) Основные виды разрешённого использования: - Охрана природных территорий; - Общее пользование водными объектами; - Земельные участки (территории) общего пользования. 2) Условно разрешённые виды использования: - Общественное питание; - Развлекательные мероприятия; - Площадки для занятий спортом; - Причалы для маломерных судов. 3) Вспомогательные виды разрешённого использования: - Предоставление коммунальных услуг.

Раздел 2

Сведения о местоположении границ объекта					
1. Система координат МСК 47 зона 1					
2. Сведения о характерных точках границ объекта					
Обозначение характерных точек границ	Координаты, м		Метод определения координат характерной точки	Средняя квадратическая погрешность положения характерной точки (Mt), м	Описание обозначения точки на местности (при наличии)
	X	Y			
1	2	3	4	5	6
-	-	-	-	-	-
3. Сведения о характерных точках части (частей) границы объекта					
Обозначение характерных точек части границы	Координаты, м		Метод определения координат характерной точки	Средняя квадратическая погрешность положения характерной точки (Mt), м	Описание обозначения точки на местности (при наличии)
	X	Y			
1	2	3	4	5	6
-	-	-	-	-	-

Раздел 3

Сведения о местоположении измененных (уточненных) границ объекта							
1. Система координат МСК 47 зона 1							
2. Сведения о характерных точках границ объекта							
Обозначение характерных точек границ	Существующие координаты, м		Измененные (уточненные) координаты, м		Метод определения координат характерной точки	Средняя квадратическая погрешность положения характерной точки (Mt), м	Описание обозначения точки на местности (при наличии)
	X	Y	X	Y			
1	2	3	4	5	6	7	8
1	403681.00	1257535.37	408093.15	1254653.22	Картометрический метод	7	Закрепление отсутствует

Сведения о местоположении измененных (уточненных) границ объекта

1. Система координат МСК 47 зона 1

2. Сведения о характерных точках границ объекта

Обозначение характерных точек границ	Существующие координаты, м		Измененные (уточненные) координаты, м		Метод определения координат характерной точки	Средняя квадратическая погрешность положения	Описание обозначения точки на местности
	X	Y	X	Y			
2	403612.50	1257516.33	408090.23	1254649.51	Картометрический метод	7	Закрепление отсутствует
3	403608.72	1257515.25	408147.25	1254605.99	Картометрический метод	7	Закрепление отсутствует
4	403604.65	1257514.21	408106.13	1254561.30	Картометрический метод	7	Закрепление отсутствует
5	403601.53	1257513.30	408093.92	1254572.96	Картометрический метод	7	Закрепление отсутствует
6	403608.49	1257473.89	408062.11	1254538.95	Картометрический метод	7	Закрепление отсутствует
7	403685.59	1257522.30	408098.34	1254515.46	Картометрический метод	7	Закрепление отсутствует
8	-	-	408131.76	1254529.57	Картометрический метод	7	Закрепление отсутствует
9	-	-	408131.78	1254520.86	Картометрический метод	7	Закрепление отсутствует
10	-	-	408162.45	1254545.38	Картометрический метод	7	Закрепление отсутствует
11	-	-	408227.00	1254459.23	Картометрический метод	7	Закрепление отсутствует
12	-	-	408233.98	1254463.76	Картометрический метод	7	Закрепление отсутствует
13	-	-	408244.58	1254447.28	Картометрический метод	7	Закрепление отсутствует
14	-	-	408262.36	1254416.04	Картометрический метод	7	Закрепление отсутствует
15	-	-	408271.42	1254373.79	Картометрический метод	7	Закрепление отсутствует
16	-	-	408277.49	1254345.48	Картометрический метод	7	Закрепление отсутствует
17	-	-	408292.14	1254348.09	Картометрический метод	7	Закрепление отсутствует
18	-	-	408299.15	1254350.22	Картометрический метод	7	Закрепление отсутствует
19	-	-	408290.36	1254382.16	Картометрический метод	7	Закрепление отсутствует
20	-	-	408288.32	1254393.90	Картометрический метод	7	Закрепление отсутствует
21	-	-	408283.49	1254407.15	Картометрический метод	7	Закрепление отсутствует
22	-	-	408276.07	1254434.18	Картометрический метод	7	Закрепление отсутствует
23	-	-	408274.12	1254441.29	Картометрический метод	7	Закрепление отсутствует
24	-	-	408272.77	1254446.22	Картометрический метод	7	Закрепление отсутствует
25	-	-	408275.16	1254448.02	Картометрический метод	7	Закрепление отсутствует
26	-	-	408288.50	1254458.05	Картометрический метод	7	Закрепление отсутствует
27	-	-	408239.53	1254525.87	Картометрический метод	7	Закрепление отсутствует
28	-	-	408218.88	1254554.97	Картометрический	7	Закрепление

Сведения о местоположении измененных (уточненных) границ объекта

1. Система координат МСК 47 зона 1

2. Сведения о характерных точках границ объекта

Обозначение характерных точек границ	Существующие координаты, м		Измененные (уточненные) координаты, м		Метод определения координат характерной точки	Средняя квадратическая погрешность положения	Описание обозначения точки на местности
	X	Y	X	Y			
					метод		отсутствует
29	-	-	408202.64	1254575.74	Картометрический метод	7	Закрепление отсутствует
30	-	-	408192.12	1254585.44	Картометрический метод	7	Закрепление отсутствует
31	-	-	408167.69	1254604.97	Картометрический метод	7	Закрепление отсутствует
32	-	-	408125.93	1254632.34	Картометрический метод	7	Закрепление отсутствует
1	403681.00	1257535.37	408093.15	1254653.22	Картометрический метод	7	Закрепление отсутствует
							-
33	403520.84	1257597.65	405635.06	1254537.73	Картометрический метод	7	Закрепление отсутствует
34	403502.68	1257601.70	405605.79	1254519.62	Картометрический метод	7	Закрепление отсутствует
35	403501.40	1257593.27	405600.76	1254516.89	Картометрический метод	7	Закрепление отсутствует
36	403493.80	1257556.88	405509.62	1254473.97	Картометрический метод	7	Закрепление отсутствует
37	403487.00	1257558.63	405490.13	1254473.32	Картометрический метод	7	Закрепление отсутствует
38	403483.62	1257545.86	405486.97	1254505.68	Картометрический метод	7	Закрепление отсутствует
39	403492.20	1257543.75	405484.22	1254505.68	Картометрический метод	7	Закрепление отсутствует
40	403488.57	1257532.07	405482.81	1254504.78	Картометрический метод	7	Закрепление отсутствует
41	403506.08	1257548.90	405481.36	1254503.98	Картометрический метод	7	Закрепление отсутствует
42	403516.48	1257573.50	405479.87	1254503.24	Картометрический метод	7	Закрепление отсутствует
43	-	-	405478.34	1254502.60	Картометрический метод	7	Закрепление отсутствует
44	-	-	405476.78	1254502.03	Картометрический метод	7	Закрепление отсутствует
45	-	-	405475.19	1254501.55	Картометрический метод	7	Закрепление отсутствует
46	-	-	405473.58	1254501.15	Картометрический метод	7	Закрепление отсутствует
47	-	-	405472.00	1254500.85	Картометрический метод	7	Закрепление отсутствует
48	-	-	405470.94	1254500.77	Картометрический метод	7	Закрепление отсутствует
49	-	-	405405.07	1254501.98	Картометрический метод	7	Закрепление отсутствует
50	-	-	405379.58	1254505.93	Картометрический метод	7	Закрепление отсутствует
51	-	-	405354.43	1254509.90	Картометрический метод	7	Закрепление отсутствует
52	-	-	405339.14	1254512.31	Картометрический метод	7	Закрепление отсутствует
53	-	-	405324.02	1254511.55	Картометрический	7	Закрепление

Сведения о местоположении измененных (уточненных) границ объекта

1. Система координат МСК 47 зона 1

2. Сведения о характерных точках границ объекта

Обозначение характерных точек границ	Существующие координаты, м		Измененные (уточненные) координаты, м		Метод определения координат характерной точки	Средняя квадратическая погрешность положения	Описание обозначения точки на местности
	X	Y	X	Y			
					метод		отсутствует
54	-	-	405323.98	1254500.06	Картометрический метод	7	Закрепление отсутствует
55	-	-	405311.84	1254500.26	Картометрический метод	7	Закрепление отсутствует
56	-	-	405302.88	1254499.60	Картометрический метод	7	Закрепление отсутствует
57	-	-	405291.93	1254498.81	Картометрический метод	7	Закрепление отсутствует
58	-	-	405290.71	1254508.67	Картометрический метод	7	Закрепление отсутствует
59	-	-	405283.25	1254507.26	Картометрический метод	7	Закрепление отсутствует
60	-	-	405264.46	1254503.84	Картометрический метод	7	Закрепление отсутствует
61	-	-	405263.40	1254503.74	Картометрический метод	7	Закрепление отсутствует
62	-	-	405254.64	1254504.28	Картометрический метод	7	Закрепление отсутствует
63	-	-	405250.61	1254504.53	Картометрический метод	7	Закрепление отсутствует
64	-	-	405236.72	1254505.39	Картометрический метод	7	Закрепление отсутствует
65	-	-	405220.09	1254506.43	Картометрический метод	7	Закрепление отсутствует
66	-	-	405213.68	1254506.82	Картометрический метод	7	Закрепление отсутствует
67	-	-	405212.91	1254457.18	Картометрический метод	7	Закрепление отсутствует
68	-	-	405129.26	1254453.71	Картометрический метод	7	Закрепление отсутствует
69	-	-	405040.64	1254450.05	Картометрический метод	7	Закрепление отсутствует
70	-	-	405038.48	1254435.50	Картометрический метод	7	Закрепление отсутствует
71	-	-	405036.60	1254422.89	Картометрический метод	7	Закрепление отсутствует
72	-	-	404996.63	1254419.70	Картометрический метод	7	Закрепление отсутствует
73	-	-	404958.11	1254428.03	Картометрический метод	7	Закрепление отсутствует
74	-	-	404957.48	1254449.77	Картометрический метод	7	Закрепление отсутствует
75	-	-	404952.69	1254448.38	Картометрический метод	7	Закрепление отсутствует
76	-	-	404948.74	1254447.79	Картометрический метод	7	Закрепление отсутствует
77	-	-	404945.25	1254447.66	Картометрический метод	7	Закрепление отсутствует
78	-	-	404874.31	1254446.90	Картометрический метод	7	Закрепление отсутствует
79	-	-	404874.00	1254458.90	Картометрический метод	7	Закрепление отсутствует

Сведения о местоположении измененных (уточненных) границ объекта

1. Система координат МСК 47 зона 1

2. Сведения о характерных точках границ объекта

Обозначение характерных точек границ	Существующие координаты, м		Измененные (уточненные) координаты, м		Метод определения координат характерной точки	Средняя квадратическая погрешность положения	Описание обозначения точки на местности
	X	Y	X	Y			
80	-	-	404864.80	1254460.19	Картометрический метод	7	Закрепление отсутствует
81	-	-	404861.21	1254475.56	Картометрический метод	7	Закрепление отсутствует
82	-	-	404847.40	1254470.29	Картометрический метод	7	Закрепление отсутствует
83	-	-	404834.38	1254468.46	Картометрический метод	7	Закрепление отсутствует
84	-	-	404815.00	1254465.24	Картометрический метод	7	Закрепление отсутствует
85	-	-	404802.87	1254467.07	Картометрический метод	7	Закрепление отсутствует
86	-	-	404767.57	1254466.25	Картометрический метод	7	Закрепление отсутствует
87	-	-	404756.71	1254468.39	Картометрический метод	7	Закрепление отсутствует
88	-	-	404758.00	1254472.98	Картометрический метод	7	Закрепление отсутствует
89	-	-	404734.51	1254479.98	Картометрический метод	7	Закрепление отсутствует
90	-	-	404702.48	1254489.96	Картометрический метод	7	Закрепление отсутствует
91	-	-	404701.19	1254485.00	Картометрический метод	7	Закрепление отсутствует
92	-	-	404684.99	1254490.30	Картометрический метод	7	Закрепление отсутствует
93	-	-	404684.85	1254489.80	Картометрический метод	7	Закрепление отсутствует
94	-	-	404684.68	1254460.05	Картометрический метод	7	Закрепление отсутствует
95	-	-	404772.29	1254435.44	Картометрический метод	7	Закрепление отсутствует
96	-	-	404794.28	1254429.81	Картометрический метод	7	Закрепление отсутствует
97	-	-	404792.92	1254424.62	Картометрический метод	7	Закрепление отсутствует
98	-	-	404779.66	1254373.90	Картометрический метод	7	Закрепление отсутствует
99	-	-	404778.31	1254369.09	Картометрический метод	7	Закрепление отсутствует
100	-	-	404839.51	1254352.37	Картометрический метод	7	Закрепление отсутствует
101	-	-	404855.08	1254416.35	Картометрический метод	7	Закрепление отсутствует
102	-	-	404901.71	1254406.90	Картометрический метод	7	Закрепление отсутствует
103	-	-	404904.12	1254406.41	Картометрический метод	7	Закрепление отсутствует
104	-	-	404906.03	1254405.97	Картометрический метод	7	Закрепление отсутствует
105	-	-	404909.36	1254405.00	Картометрический метод	7	Закрепление отсутствует
106	-	-	404911.71	1254404.23	Картометрический	7	Закрепление

Сведения о местоположении измененных (уточненных) границ объекта

1. Система координат МСК 47 зона 1

2. Сведения о характерных точках границ объекта

Обозначение характерных точек границ	Существующие координаты, м		Измененные (уточненные) координаты, м		Метод определения координат характерной точки	Средняя квадратическая погрешность положения	Описание обозначения точки на местности
	X	Y	X	Y			
					метод		отсутствует
107	-	-	404913.56	1254403.54	Картометрический метод	7	Закрепление отсутствует
108	-	-	404915.40	1254402.81	Картометрический метод	7	Закрепление отсутствует
109	-	-	404917.22	1254402.04	Картометрический метод	7	Закрепление отсутствует
110	-	-	404919.91	1254400.79	Картометрический метод	7	Закрепление отсутствует
111	-	-	404922.55	1254399.42	Картометрический метод	7	Закрепление отсутствует
112	-	-	404925.13	1254397.96	Картометрический метод	7	Закрепление отсутствует
113	-	-	404927.25	1254396.67	Картометрический метод	7	Закрепление отсутствует
114	-	-	404929.32	1254395.31	Картометрический метод	7	Закрепление отсутствует
115	-	-	404931.73	1254393.58	Картометрический метод	7	Закрепление отсутствует
116	-	-	404934.46	1254391.46	Картометрический метод	7	Закрепление отсутствует
117	-	-	404936.35	1254389.86	Картометрический метод	7	Закрепление отсутствует
118	-	-	404938.89	1254387.55	Картометрический метод	7	Закрепление отсутствует
119	-	-	404941.63	1254384.89	Картометрический метод	7	Закрепление отсутствует
120	-	-	404952.11	1254374.76	Картометрический метод	7	Закрепление отсутствует
121	-	-	404961.53	1254365.64	Картометрический метод	7	Закрепление отсутствует
122	-	-	404964.06	1254364.54	Картометрический метод	7	Закрепление отсутствует
123	-	-	404971.41	1254361.35	Картометрический метод	7	Закрепление отсутствует
124	-	-	404973.28	1254360.97	Картометрический метод	7	Закрепление отсутствует
125	-	-	404974.73	1254360.98	Картометрический метод	7	Закрепление отсутствует
126	-	-	404977.05	1254361.52	Картометрический метод	7	Закрепление отсутствует
127	-	-	404979.11	1254362.71	Картометрический метод	7	Закрепление отсутствует
128	-	-	404980.77	1254364.41	Картометрический метод	7	Закрепление отсутствует
129	-	-	404981.85	1254366.54	Картометрический метод	7	Закрепление отсутствует
130	-	-	404982.32	1254368.42	Картометрический метод	7	Закрепление отсутствует
131	-	-	404982.71	1254370.21	Картометрический метод	7	Закрепление отсутствует
132	-	-	404983.11	1254371.99	Картометрический метод	7	Закрепление отсутствует

Сведения о местоположении измененных (уточненных) границ объекта

1. Система координат МСК 47 зона 1

2. Сведения о характерных точках границ объекта

Обозначение характерных точек границ	Существующие координаты, м		Измененные (уточненные) координаты, м		Метод определения координат характерной точки	Средняя квадратическая погрешность положения	Описание обозначения точки на местности
	X	Y	X	Y			
133	-	-	404983.52	1254373.84	Картометрический метод	7	Закрепление отсутствует
134	-	-	404984.07	1254375.72	Картометрический метод	7	Закрепление отсутствует
135	-	-	404985.05	1254377.97	Картометрический метод	7	Закрепление отсутствует
136	-	-	404986.32	1254380.06	Картометрический метод	7	Закрепление отсутствует
137	-	-	404988.20	1254382.32	Картометрический метод	7	Закрепление отсутствует
138	-	-	404990.04	1254383.94	Картометрический метод	7	Закрепление отсутствует
139	-	-	404992.08	1254385.30	Картометрический метод	7	Закрепление отсутствует
140	-	-	404996.03	1254387.05	Картометрический метод	7	Закрепление отсутствует
141	-	-	404997.32	1254390.20	Картометрический метод	7	Закрепление отсутствует
142	-	-	405005.07	1254394.14	Картометрический метод	7	Закрепление отсутствует
143	-	-	405010.54	1254389.41	Картометрический метод	7	Закрепление отсутствует
144	-	-	405011.44	1254387.72	Картометрический метод	7	Закрепление отсутствует
145	-	-	405020.03	1254387.45	Картометрический метод	7	Закрепление отсутствует
146	-	-	405045.50	1254385.76	Картометрический метод	7	Закрепление отсутствует
147	-	-	405064.43	1254384.49	Картометрический метод	7	Закрепление отсутствует
148	-	-	405067.84	1254384.26	Картометрический метод	7	Закрепление отсутствует
149	-	-	405100.65	1254382.89	Картометрический метод	7	Закрепление отсутствует
150	-	-	405110.44	1254383.84	Картометрический метод	7	Закрепление отсутствует
151	-	-	405121.95	1254384.06	Картометрический метод	7	Закрепление отсутствует
152	-	-	405129.13	1254384.18	Картометрический метод	7	Закрепление отсутствует
153	-	-	405133.85	1254385.76	Картометрический метод	7	Закрепление отсутствует
154	-	-	405136.59	1254386.92	Картометрический метод	7	Закрепление отсутствует
155	-	-	405139.27	1254388.23	Картометрический метод	7	Закрепление отсутствует
156	-	-	405143.56	1254390.75	Картометрический метод	7	Закрепление отсутствует
157	-	-	405147.58	1254393.68	Картометрический метод	7	Закрепление отсутствует
158	-	-	405150.52	1254396.74	Картометрический метод	7	Закрепление отсутствует
159	-	-	405154.10	1254399.99	Картометрический	7	Закрепление

Сведения о местоположении измененных (уточненных) границ объекта

1. Система координат МСК 47 зона 1

2. Сведения о характерных точках границ объекта

Обозначение характерных точек границ	Существующие координаты, м		Измененные (уточненные) координаты, м		Метод определения координат характерной точки метод	Средняя квадратическая погрешность положения	Описание обозначения точки на местности
	X	Y	X	Y			
					метод		отсутствует
160	-	-	405157.75	1254402.58	Картометрический метод	7	Закрепление отсутствует
161	-	-	405161.12	1254404.37	Картометрический метод	7	Закрепление отсутствует
162	-	-	405165.49	1254406.05	Картометрический метод	7	Закрепление отсутствует
163	-	-	405170.37	1254407.10	Картометрический метод	7	Закрепление отсутствует
164	-	-	405172.56	1254407.31	Картометрический метод	7	Закрепление отсутствует
165	-	-	405177.00	1254407.34	Картометрический метод	7	Закрепление отсутствует
166	-	-	405179.98	1254407.00	Картометрический метод	7	Закрепление отсутствует
167	-	-	405185.36	1254406.10	Картометрический метод	7	Закрепление отсутствует
168	-	-	405188.08	1254405.41	Картометрический метод	7	Закрепление отсутствует
169	-	-	405190.89	1254404.55	Картометрический метод	7	Закрепление отсутствует
170	-	-	405193.29	1254403.69	Картометрический метод	7	Закрепление отсутствует
171	-	-	405207.93	1254398.25	Картометрический метод	7	Закрепление отсутствует
172	-	-	405210.15	1254397.43	Картометрический метод	7	Закрепление отсутствует
173	-	-	405211.48	1254396.87	Картометрический метод	7	Закрепление отсутствует
174	-	-	405214.83	1254395.13	Картометрический метод	7	Закрепление отсутствует
175	-	-	405217.71	1254393.23	Картометрический метод	7	Закрепление отсутствует
176	-	-	405219.69	1254391.63	Картометрический метод	7	Закрепление отсутствует
177	-	-	405221.67	1254389.82	Картометрический метод	7	Закрепление отсутствует
178	-	-	405224.08	1254387.46	Картометрический метод	7	Закрепление отсутствует
179	-	-	405225.23	1254386.32	Картометрический метод	7	Закрепление отсутствует
180	-	-	405226.28	1254385.83	Картометрический метод	7	Закрепление отсутствует
181	-	-	405228.41	1254385.42	Картометрический метод	7	Закрепление отсутствует
182	-	-	405230.31	1254385.27	Картометрический метод	7	Закрепление отсутствует
183	-	-	405232.79	1254385.29	Картометрический метод	7	Закрепление отсутствует
184	-	-	405235.22	1254385.40	Картометрический метод	7	Закрепление отсутствует
185	-	-	405237.86	1254385.69	Картометрический метод	7	Закрепление отсутствует

Сведения о местоположении измененных (уточненных) границ объекта

1. Система координат МСК 47 зона 1

2. Сведения о характерных точках границ объекта

Обозначение характерных точек границ	Существующие координаты, м		Измененные (уточненные) координаты, м		Метод определения координат характерной точки	Средняя квадратическая погрешность положения	Описание обозначения точки на местности
	X	Y	X	Y			
186	-	-	405240.30	1254385.97	Картометрический метод	7	Закрепление отсутствует
187	-	-	405243.03	1254386.37	Картометрический метод	7	Закрепление отсутствует
188	-	-	405245.23	1254386.75	Картометрический метод	7	Закрепление отсутствует
189	-	-	405254.09	1254388.08	Картометрический метод	7	Закрепление отсутствует
190	-	-	405256.05	1254388.01	Картометрический метод	7	Закрепление отсутствует
191	-	-	405258.46	1254387.68	Картометрический метод	7	Закрепление отсутствует
192	-	-	405260.82	1254387.09	Картометрический метод	7	Закрепление отсутствует
193	-	-	405262.20	1254386.60	Картометрический метод	7	Закрепление отсутствует
194	-	-	405263.78	1254385.93	Картометрический метод	7	Закрепление отсутствует
195	-	-	405265.90	1254384.77	Картометрический метод	7	Закрепление отсутствует
196	-	-	405267.47	1254383.71	Картометрический метод	7	Закрепление отсутствует
197	-	-	405268.96	1254382.51	Картометрический метод	7	Закрепление отсутствует
198	-	-	405270.25	1254381.27	Картометрический метод	7	Закрепление отсутствует
199	-	-	405273.18	1254377.47	Картометрический метод	7	Закрепление отсутствует
200	-	-	405290.52	1254385.14	Картометрический метод	7	Закрепление отсутствует
201	-	-	405298.88	1254393.49	Картометрический метод	7	Закрепление отсутствует
202	-	-	405304.95	1254402.12	Картометрический метод	7	Закрепление отсутствует
203	-	-	405312.63	1254406.49	Картометрический метод	7	Закрепление отсутствует
204	-	-	405343.72	1254410.40	Картометрический метод	7	Закрепление отсутствует
205	-	-	405368.92	1254413.65	Картометрический метод	7	Закрепление отсутствует
206	-	-	405397.17	1254416.53	Картометрический метод	7	Закрепление отсутствует
207	-	-	405409.07	1254415.77	Картометрический метод	7	Закрепление отсутствует
208	-	-	405465.29	1254407.99	Картометрический метод	7	Закрепление отсутствует
209	-	-	405478.58	1254405.94	Картометрический метод	7	Закрепление отсутствует
210	-	-	405509.64	1254401.67	Картометрический метод	7	Закрепление отсутствует
211	-	-	405530.28	1254398.26	Картометрический метод	7	Закрепление отсутствует
212	-	-	405540.73	1254397.63	Картометрический	7	Закрепление

Сведения о местоположении измененных (уточненных) границ объекта

1. Система координат МСК 47 зона 1

2. Сведения о характерных точках границ объекта

Обозначение характерных точек границ	Существующие координаты, м		Измененные (уточненные) координаты, м		Метод определения координат характерной точки	Средняя квадратическая погрешность положения	Описание обозначения точки на местности
	X	Y	X	Y			
					метод		отсутствует
213	-	-	405557.17	1254397.42	Картометрический метод	7	Закрепление отсутствует
214	-	-	405567.05	1254400.71	Картометрический метод	7	Закрепление отсутствует
215	-	-	405586.09	1254410.02	Картометрический метод	7	Закрепление отсутствует
216	-	-	405587.95	1254449.37	Картометрический метод	7	Закрепление отсутствует
217	-	-	405634.34	1254457.69	Картометрический метод	7	Закрепление отсутствует
33	403520.84	1257597.65	405635.06	1254537.73	Картометрический метод	7	Закрепление отсутствует
							-
218	403498.59	1257566.20	404988.06	1254506.75	Картометрический метод	7	Закрепление отсутствует
219	403499.46	1257563.54	404976.33	1254467.69	Картометрический метод	7	Закрепление отсутствует
220	403500.61	1257562.19	405032.59	1254466.52	Картометрический метод	7	Закрепление отсутствует
221	403503.15	1257561.51	405037.21	1254497.16	Картометрический метод	7	Закрепление отсутствует
218	403498.59	1257566.20	404988.06	1254506.75	Картометрический метод	7	Закрепление отсутствует
							-
222	403650.09	1258265.91	412079.65	1254724.42	Картометрический метод	7	Закрепление отсутствует
223	403539.51	1258281.45	412074.29	1254722.01	Картометрический метод	7	Закрепление отсутствует
224	403477.25	1258368.39	412065.23	1254718.28	Картометрический метод	7	Закрепление отсутствует
225	403420.96	1258337.58	412055.96	1254714.89	Картометрический метод	7	Закрепление отсутствует
226	403433.59	1258311.65	412048.45	1254712.44	Картометрический метод	7	Закрепление отсутствует
227	403469.58	1258235.22	412030.34	1254707.56	Картометрический метод	7	Закрепление отсутствует
228	403509.60	1258261.96	412017.90	1254704.00	Картометрический метод	7	Закрепление отсутствует
229	403548.39	1258165.13	412002.80	1254698.85	Картометрический метод	7	Закрепление отсутствует
230	403549.79	1258160.16	411987.04	1254692.60	Картометрический метод	7	Закрепление отсутствует
231	403572.06	1258081.25	411972.52	1254685.98	Картометрический метод	7	Закрепление отсутствует
232	403575.15	1258047.35	411960.08	1254679.64	Картометрический метод	7	Закрепление отсутствует
233	403583.98	1257970.27	411947.92	1254672.77	Картометрический метод	7	Закрепление отсутствует
234	403557.31	1257966.41	411936.05	1254665.41	Картометрический метод	7	Закрепление отсутствует
235	403558.93	1257934.30	411927.77	1254659.85	Картометрический метод	7	Закрепление отсутствует

Сведения о местоположении измененных (уточненных) границ объекта

1. Система координат МСК 47 зона 1

2. Сведения о характерных точках границ объекта

Обозначение характерных точек границ	Существующие координаты, м		Измененные (уточненные) координаты, м		Метод определения координат характерной точки	Средняя квадратическая погрешность положения	Описание обозначения точки на местности
	X	Y	X	Y			
236	403559.46	1257922.48	411918.86	1254653.46	Картометрический метод	7	Закрепление отсутствует
237	403540.22	1257920.86	411911.63	1254645.20	Картометрический метод	7	Закрепление отсутствует
238	403541.34	1257854.24	411903.79	1254636.15	Картометрический метод	7	Закрепление отсутствует
239	403579.07	1257854.08	411896.62	1254627.81	Картометрический метод	7	Закрепление отсутствует
240	403614.34	1257812.61	411888.85	1254618.70	Картометрический метод	7	Закрепление отсутствует
241	403611.48	1257779.34	411880.48	1254608.77	Картометрический метод	7	Закрепление отсутствует
242	403602.85	1257678.65	411867.38	1254593.05	Картометрический метод	7	Закрепление отсутствует
243	403602.85	1257676.88	411851.21	1254573.31	Картометрический метод	7	Закрепление отсутствует
244	403568.98	1257657.92	411966.30	1254614.43	Картометрический метод	7	Закрепление отсутствует
245	403579.97	1257628.60	411989.00	1254615.07	Картометрический метод	7	Закрепление отсутствует
246	403587.43	1257594.59	411993.56	1254614.43	Картометрический метод	7	Закрепление отсутствует
247	403610.60	1257593.18	411999.08	1254610.43	Картометрический метод	7	Закрепление отсутствует
248	403623.71	1257688.84	412001.25	1254609.69	Картометрический метод	7	Закрепление отсутствует
249	403632.24	1257748.24	412009.42	1254607.99	Картометрический метод	7	Закрепление отсутствует
250	403661.36	1257898.84	412022.48	1254606.56	Картометрический метод	7	Закрепление отсутствует
251	403656.82	1258046.82	412023.71	1254607.31	Картометрический метод	7	Закрепление отсутствует
252	-	-	412024.40	1254610.14	Картометрический метод	7	Закрепление отсутствует
253	-	-	412024.78	1254624.57	Картометрический метод	7	Закрепление отсутствует
254	-	-	412027.19	1254629.02	Картометрический метод	7	Закрепление отсутствует
255	-	-	412030.08	1254632.31	Картометрический метод	7	Закрепление отсутствует
256	-	-	412042.74	1254638.61	Картометрический метод	7	Закрепление отсутствует
257	-	-	412045.75	1254638.59	Картометрический метод	7	Закрепление отсутствует
258	-	-	412057.95	1254621.49	Картометрический метод	7	Закрепление отсутствует
259	-	-	412065.41	1254617.55	Картометрический метод	7	Закрепление отсутствует
260	-	-	412084.78	1254612.17	Картометрический метод	7	Закрепление отсутствует
261	-	-	412097.04	1254612.36	Картометрический метод	7	Закрепление отсутствует
262	-	-	412096.36	1254617.21	Картометрический	7	Закрепление

Сведения о местоположении измененных (уточненных) границ объекта

1. Система координат МСК 47 зона 1

2. Сведения о характерных точках границ объекта

Обозначение характерных точек границ	Существующие координаты, м		Измененные (уточненные) координаты, м		Метод определения координат характерной точки	Средняя квадратическая погрешность положения	Описание обозначения точки на местности
	X	Y	X	Y			
					метод		отсутствует
263	-	-	412095.54	1254623.10	Картометрический метод	7	Закрепление отсутствует
264	-	-	412087.12	1254683.32	Картометрический метод	7	Закрепление отсутствует
265	-	-	412086.91	1254685.36	Картометрический метод	7	Закрепление отсутствует
266	-	-	412083.18	1254720.76	Картометрический метод	7	Закрепление отсутствует
222	403650.09	1258265.91	412079.65	1254724.42	Картометрический метод	7	Закрепление отсутствует
							-
267	403529.32	1258880.21	405351.09	1254743.01	Картометрический метод	7	Закрепление отсутствует
268	403501.60	1258885.33	405259.66	1254732.02	Картометрический метод	7	Закрепление отсутствует
269	403503.68	1258749.51	405238.81	1254724.62	Картометрический метод	7	Закрепление отсутствует
270	403470.36	1258707.12	405156.77	1254661.08	Картометрический метод	7	Закрепление отсутствует
271	403481.59	1258684.31	405118.57	1254641.91	Картометрический метод	7	Закрепление отсутствует
272	403468.66	1258647.90	405123.30	1254602.79	Картометрический метод	7	Закрепление отсутствует
273	403412.87	1258653.76	405210.12	1254583.98	Картометрический метод	7	Закрепление отсутствует
274	403339.02	1258665.47	405273.89	1254579.05	Картометрический метод	7	Закрепление отсутствует
275	403332.69	1258621.17	405277.10	1254589.72	Картометрический метод	7	Закрепление отсутствует
276	403322.07	1258546.97	405329.35	1254585.27	Картометрический метод	7	Закрепление отсутствует
277	403383.74	1258527.03	405336.50	1254598.60	Картометрический метод	7	Закрепление отсутствует
278	403418.14	1258515.60	405323.16	1254605.73	Картометрический метод	7	Закрепление отсутствует
279	403423.28	1258469.45	405315.43	1254610.84	Картометрический метод	7	Закрепление отсутствует
280	403520.82	1258476.40	405315.50	1254611.31	Картометрический метод	7	Закрепление отсутствует
281	403591.66	1258403.52	405301.72	1254614.17	Картометрический метод	7	Закрепление отсутствует
282	403647.63	1258345.95	405261.81	1254646.20	Картометрический метод	7	Закрепление отсутствует
283	403645.62	1258414.20	405254.88	1254679.80	Картометрический метод	7	Закрепление отсутствует
284	403640.40	1258488.18	405276.58	1254692.82	Картометрический метод	7	Закрепление отсутствует
285	403634.16	1258487.73	405326.54	1254715.19	Картометрический метод	7	Закрепление отсутствует
286	403534.84	1258481.10	405353.32	1254717.17	Картометрический метод	7	Закрепление отсутствует
267	403529.32	1258880.21	405351.09	1254743.01	Картометрический	7	Закрепление

Сведения о местоположении измененных (уточненных) границ объекта

1. Система координат МСК 47 зона 1

2. Сведения о характерных точках границ объекта

Обозначение характерных точек границ	Существующие координаты, м		Измененные (уточненные) координаты, м		Метод определения координат характерной точки метод	Средняя квадратическая погрешность положения	Описание обозначения точки на местности
	X	Y	X	Y			
							отсутствует
							-
287	403415.34	1258562.76	404713.95	1254753.99	Картометрический метод	7	Закрепление отсутствует
288	403437.67	1258590.16	404704.92	1254740.91	Картометрический метод	7	Закрепление отсутствует
289	403427.62	1258601.56	404845.73	1254643.62	Картометрический метод	7	Закрепление отсутствует
290	403413.44	1258612.80	404847.15	1254642.69	Картометрический метод	7	Закрепление отсутствует
291	403391.41	1258586.84	404850.02	1254641.00	Картометрический метод	7	Закрепление отсутствует
292	-	-	404853.32	1254639.24	Картометрический метод	7	Закрепление отсутствует
293	-	-	404856.68	1254637.60	Картометрический метод	7	Закрепление отсутствует
294	-	-	404860.36	1254635.98	Картометрический метод	7	Закрепление отсутствует
295	-	-	404864.60	1254634.47	Картометрический метод	7	Закрепление отсутствует
296	-	-	404982.80	1254592.40	Картометрический метод	7	Закрепление отсутствует
297	-	-	404991.20	1254620.24	Картометрический метод	7	Закрепление отсутствует
298	-	-	404876.94	1254636.01	Картометрический метод	7	Закрепление отсутствует
299	-	-	404819.22	1254670.04	Картометрический метод	7	Закрепление отсутствует
300	-	-	404778.67	1254699.07	Картометрический метод	7	Закрепление отсутствует
301	-	-	404775.75	1254701.17	Картометрический метод	7	Закрепление отсутствует
302	-	-	404764.75	1254716.81	Картометрический метод	7	Закрепление отсутствует
303	-	-	404759.72	1254723.97	Картометрический метод	7	Закрепление отсутствует
304	-	-	404723.94	1254745.86	Картометрический метод	7	Закрепление отсутствует
287	403415.34	1258562.76	404713.95	1254753.99	Картометрический метод	7	Закрепление отсутствует
							-
305	406625.54	1264886.66	407926.91	1254693.74	Картометрический метод	7	Закрепление отсутствует
306	406616.91	1264900.74	407924.64	1254688.73	Картометрический метод	7	Закрепление отсутствует
307	406615.29	1264898.39	407923.25	1254686.14	Картометрический метод	7	Закрепление отсутствует
308	406607.85	1264903.71	407921.65	1254683.58	Картометрический метод	7	Закрепление отсутствует
309	406606.40	1264908.12	407920.11	1254681.39	Картометрический метод	7	Закрепление отсутствует
310	406609.68	1264912.17	407918.25	1254679.03	Картометрический метод	7	Закрепление отсутствует

Сведения о местоположении измененных (уточненных) границ объекта

1. Система координат МСК 47 зона 1

2. Сведения о характерных точках границ объекта

Обозначение характерных точек границ	Существующие координаты, м		Измененные (уточненные) координаты, м		Метод определения координат характерной точки	Средняя квадратическая погрешность положения	Описание обозначения точки на местности
	X	Y	X	Y			
311	406609.43	1264912.57	407916.01	1254676.55	Картометрический метод	7	Закрепление отсутствует
312	406588.92	1264943.94	407913.11	1254673.79	Картометрический метод	7	Закрепление отсутствует
313	406584.57	1264949.65	407910.53	1254671.66	Картометрический метод	7	Закрепление отсутствует
314	406580.47	1264945.54	407907.94	1254669.80	Картометрический метод	7	Закрепление отсутствует
315	406582.19	1264943.76	407899.06	1254663.32	Картометрический метод	7	Закрепление отсутствует
316	406572.18	1264932.99	407894.66	1254660.11	Картометрический метод	7	Закрепление отсутствует
317	406596.17	1264896.30	407910.31	1254649.01	Картометрический метод	7	Закрепление отсутствует
318	406609.92	1264873.85	407921.39	1254641.16	Картометрический метод	7	Закрепление отсутствует
319	-	-	407942.84	1254626.23	Картометрический метод	7	Закрепление отсутствует
320	-	-	407966.42	1254615.21	Картометрический метод	7	Закрепление отсутствует
321	-	-	407987.48	1254672.60	Картометрический метод	7	Закрепление отсутствует
322	-	-	407929.71	1254692.41	Картометрический метод	7	Закрепление отсутствует
305	406625.54	1264886.66	407926.91	1254693.74	Картометрический метод	7	Закрепление отсутствует
							-
323	406560.55	1264981.41	408304.95	1254707.41	Картометрический метод	7	Закрепление отсутствует
324	406545.84	1264969.61	408260.57	1254687.89	Картометрический метод	7	Закрепление отсутствует
325	406550.87	1264960.48	408265.81	1254673.42	Картометрический метод	7	Закрепление отсутствует
326	406565.90	1264973.65	408271.83	1254657.57	Картометрический метод	7	Закрепление отсутствует
327	-	-	408281.44	1254664.57	Картометрический метод	7	Закрепление отсутствует
328	-	-	408305.09	1254674.95	Картометрический метод	7	Закрепление отсутствует
329	-	-	408304.58	1254677.23	Картометрический метод	7	Закрепление отсутствует
330	-	-	408298.22	1254693.71	Картометрический метод	7	Закрепление отсутствует
331	-	-	408306.71	1254697.94	Картометрический метод	7	Закрепление отсутствует
323	406560.55	1264981.41	408304.95	1254707.41	Картометрический метод	7	Закрепление отсутствует
							-
332	403359.73	1257453.59	408010.80	1254789.88	Картометрический метод	7	Закрепление отсутствует
333	403348.07	1257433.16	407980.67	1254787.10	Картометрический метод	7	Закрепление отсутствует
334	403386.35	1257423.44	407979.19	1254786.96	Картометрический	7	Закрепление

Сведения о местоположении измененных (уточненных) границ объекта

1. Система координат МСК 47 зона 1

2. Сведения о характерных точках границ объекта

Обозначение характерных точек границ	Существующие координаты, м		Измененные (уточненные) координаты, м		Метод определения координат характерной точки	Средняя квадратическая погрешность положения	Описание обозначения точки на местности
	X	Y	X	Y			
					метод		отсутствует
335	403406.46	1257418.35	407978.05	1254786.56	Картометрический метод	7	Закрепление отсутствует
336	403411.89	1257417.23	407976.39	1254785.89	Картометрический метод	7	Закрепление отсутствует
337	403428.27	1257388.44	407974.77	1254785.13	Картометрический метод	7	Закрепление отсутствует
338	403463.11	1257369.02	407973.21	1254784.26	Картометрический метод	7	Закрепление отсутствует
339	403464.66	1257373.74	407971.70	1254783.31	Картометрический метод	7	Закрепление отсутствует
340	403543.31	1257416.47	407970.48	1254782.45	Картометрический метод	7	Закрепление отсутствует
341	403458.39	1257423.09	407978.30	1254773.97	Картометрический метод	7	Закрепление отсутствует
342	403417.23	1257426.95	408013.57	1254733.47	Картометрический метод	7	Закрепление отсутствует
343	403411.29	1257430.81	408041.12	1254708.90	Картометрический метод	7	Закрепление отсутствует
344	403394.46	1257438.55	408055.85	1254699.52	Картометрический метод	7	Закрепление отсутствует
345	403388.30	1257441.13	408064.00	1254710.62	Картометрический метод	7	Закрепление отсутствует
346	403379.83	1257444.70	408083.78	1254738.28	Картометрический метод	7	Закрепление отсутствует
347	403372.05	1257448.47	408062.20	1254759.92	Картометрический метод	7	Закрепление отсутствует
348	-	-	408060.59	1254767.81	Картометрический метод	7	Закрепление отсутствует
349	-	-	408012.41	1254766.77	Картометрический метод	7	Закрепление отсутствует
332	403359.73	1257453.59	408010.80	1254789.88	Картометрический метод	7	Закрепление отсутствует
							-
350	403787.19	1264425.99	405369.05	1254744.17	Картометрический метод	7	Закрепление отсутствует
351	403808.41	1264471.04	405371.89	1254717.63	Картометрический метод	7	Закрепление отсутствует
352	403808.10	1264477.88	405412.81	1254715.69	Картометрический метод	7	Закрепление отсутствует
353	403801.55	1264576.10	405434.00	1254712.49	Картометрический метод	7	Закрепление отсутствует
354	403796.37	1264673.53	405445.24	1254716.39	Картометрический метод	7	Закрепление отсутствует
355	403790.32	1264723.15	405419.85	1254731.69	Картометрический метод	7	Закрепление отсутствует
350	403787.19	1264425.99	405369.05	1254744.17	Картометрический метод	7	Закрепление отсутствует
							-
356	402927.24	1262952.99	412157.35	1254839.10	Картометрический метод	7	Закрепление отсутствует
357	402933.48	1262966.62	412132.54	1254836.98	Картометрический метод	7	Закрепление отсутствует

Сведения о местоположении измененных (уточненных) границ объекта

1. Система координат МСК 47 зона 1

2. Сведения о характерных точках границ объекта

Обозначение характерных точек границ	Существующие координаты, м		Измененные (уточненные) координаты, м		Метод определения координат характерной точки	Средняя квадратическая погрешность положения	Описание обозначения точки на местности
	X	Y	X	Y			
358	402944.82	1262996.50	412140.18	1254823.18	Картометрический метод	7	Закрепление отсутствует
359	402952.28	1263017.67	412156.95	1254792.94	Картометрический метод	7	Закрепление отсутствует
360	402992.44	1263128.14	412151.86	1254790.89	Картометрический метод	7	Закрепление отсутствует
361	402986.83	1263131.66	412153.64	1254767.66	Картометрический метод	7	Закрепление отсутствует
362	402963.47	1263086.58	412156.15	1254771.00	Картометрический метод	7	Закрепление отсутствует
363	402920.74	1262990.88	412158.14	1254774.66	Картометрический метод	7	Закрепление отсутствует
364	402915.40	1262970.56	412159.59	1254778.59	Картометрический метод	7	Закрепление отсутствует
365	402915.20	1262969.79	412160.45	1254782.64	Картометрический метод	7	Закрепление отсутствует
366	402914.82	1262968.34	412160.72	1254786.87	Картометрический метод	7	Закрепление отсутствует
367	402914.66	1262967.78	412160.45	1254790.57	Картометрический метод	7	Закрепление отсутствует
368	402919.35	1262963.45	412159.95	1254798.00	Картометрический метод	7	Закрепление отсутствует
356	402927.24	1262952.99	412157.35	1254839.10	Картометрический метод	7	Закрепление отсутствует
							-
369	403258.39	1264996.42	407714.00	1254901.33	Картометрический метод	7	Закрепление отсутствует
370	403260.14	1265011.72	407714.50	1254899.80	Картометрический метод	7	Закрепление отсутствует
371	403272.66	1265062.22	407715.20	1254895.95	Картометрический метод	7	Закрепление отсутствует
372	403278.73	1265147.15	407715.02	1254890.15	Картометрический метод	7	Закрепление отсутствует
373	403290.17	1265212.07	407713.10	1254879.05	Картометрический метод	7	Закрепление отсутствует
374	403282.40	1265232.13	407709.70	1254871.01	Картометрический метод	7	Закрепление отсутствует
375	403282.11	1265234.62	407708.39	1254869.35	Картометрический метод	7	Закрепление отсутствует
376	403276.85	1265244.38	407706.29	1254868.39	Картометрический метод	7	Закрепление отсутствует
377	403270.95	1265248.91	407702.97	1254867.78	Картометрический метод	7	Закрепление отсутствует
378	403263.89	1265251.23	407690.59	1254867.42	Картометрический метод	7	Закрепление отсутствует
379	403251.94	1265252.83	407674.98	1254865.78	Картометрический метод	7	Закрепление отсутствует
380	403237.81	1265256.72	407724.02	1254840.24	Картометрический метод	7	Закрепление отсутствует
381	403237.58	1265255.21	407729.28	1254837.21	Картометрический метод	7	Закрепление отсутствует
382	403234.23	1265256.73	407754.62	1254883.01	Картометрический метод	7	Закрепление отсутствует

Сведения о местоположении измененных (уточненных) границ объекта

1. Система координат МСК 47 зона 1

2. Сведения о характерных точках границ объекта

Обозначение характерных точек границ	Существующие координаты, м		Измененные (уточненные) координаты, м		Метод определения координат характерной точки	Средняя квадратическая погрешность положения	Описание обозначения точки на местности
	X	Y	X	Y			
383	403230.19	1265257.50	407754.98	1254883.84	Картометрический метод	7	Закрепление отсутствует
384	403227.22	1265256.34	407732.01	1254895.09	Картометрический метод	7	Закрепление отсутствует
369	403258.39	1264996.42	407714.00	1254901.33	Картометрический метод	7	Закрепление отсутствует
							-
385	403202.64	1263301.59	408010.44	1255095.25	Картометрический метод	7	Закрепление отсутствует
386	403192.03	1263318.78	407992.26	1255085.11	Картометрический метод	7	Закрепление отсутствует
387	403135.52	1263412.57	407976.42	1255080.83	Картометрический метод	7	Закрепление отсутствует
388	403132.15	1263418.15	408001.01	1254971.97	Картометрический метод	7	Закрепление отсутствует
389	403217.01	1263658.77	408064.95	1254997.53	Картометрический метод	7	Закрепление отсутствует
390	403230.91	1263734.25	408039.74	1255042.73	Картометрический метод	7	Закрепление отсутствует
391	403225.78	1263735.68	408012.62	1255091.35	Картометрический метод	7	Закрепление отсутствует
385	403202.64	1263301.59	408010.44	1255095.25	Картометрический метод	7	Закрепление отсутствует
							-
392	403154.84	1263346.92	403375.71	1257438.93	Картометрический метод	7	Закрепление отсутствует
393	403097.02	1263374.51	403364.68	1257428.94	Картометрический метод	7	Закрепление отсутствует
394	403068.52	1263301.11	403386.35	1257423.44	Картометрический метод	7	Закрепление отсутствует
395	403056.22	1263269.44	403406.46	1257418.35	Картометрический метод	7	Закрепление отсутствует
396	403123.52	1263245.72	403419.13	1257415.06	Картометрический метод	7	Закрепление отсутствует
397	403134.55	1263278.57	403420.37	1257412.09	Картометрический метод	7	Закрепление отсутствует
398	-	-	403421.77	1257409.50	Картометрический метод	7	Закрепление отсутствует
399	-	-	403423.68	1257406.64	Картометрический метод	7	Закрепление отсутствует
400	-	-	403425.56	1257404.37	Картометрический метод	7	Закрепление отсутствует
401	-	-	403428.38	1257401.63	Картометрический метод	7	Закрепление отсутствует
402	-	-	403430.71	1257399.81	Картометрический метод	7	Закрепление отсутствует
403	-	-	403437.49	1257395.98	Картометрический метод	7	Закрепление отсутствует
404	-	-	403449.37	1257389.27	Картометрический метод	7	Закрепление отсутствует
405	-	-	403451.92	1257387.83	Картометрический метод	7	Закрепление отсутствует
406	-	-	403431.78	1257331.10	Картометрический	7	Закрепление

Сведения о местоположении измененных (уточненных) границ объекта

1. Система координат МСК 47 зона 1

2. Сведения о характерных точках границ объекта

Обозначение характерных точек границ	Существующие координаты, м		Измененные (уточненные) координаты, м		Метод определения координат характерной точки	Средняя квадратическая погрешность положения	Описание обозначения точки на местности
	X	Y	X	Y			
					метод		отсутствует
407	-	-	403418.96	1257292.13	Картометрический метод	7	Закрепление отсутствует
408	-	-	403450.22	1257296.83	Картометрический метод	7	Закрепление отсутствует
409	-	-	403462.14	1257366.01	Картометрический метод	7	Закрепление отсутствует
410	-	-	403464.66	1257373.74	Картометрический метод	7	Закрепление отсутствует
411	-	-	403530.17	1257409.33	Картометрический метод	7	Закрепление отсутствует
412	-	-	403545.08	1257430.80	Картометрический метод	7	Закрепление отсутствует
413	-	-	403545.80	1257431.32	Картометрический метод	7	Закрепление отсутствует
414	-	-	403546.82	1257437.38	Картометрический метод	7	Закрепление отсутствует
415	-	-	403467.35	1257429.16	Картометрический метод	7	Закрепление отсутствует
416	-	-	403458.39	1257423.09	Картометрический метод	7	Закрепление отсутствует
417	-	-	403417.23	1257426.95	Картометрический метод	7	Закрепление отсутствует
418	-	-	403408.43	1257432.12	Картометрический метод	7	Закрепление отсутствует
419	-	-	403394.46	1257438.55	Картометрический метод	7	Закрепление отсутствует
420	-	-	403388.30	1257441.13	Картометрический метод	7	Закрепление отсутствует
421	-	-	403379.83	1257444.70	Картометрический метод	7	Закрепление отсутствует
422	-	-	403373.50	1257447.76	Картометрический метод	7	Закрепление отсутствует
392	403154.84	1263346.92	403375.71	1257438.93	Картометрический метод	7	Закрепление отсутствует
							-
423	403571.48	1264312.26	403681.00	1257535.37	Картометрический метод	7	Закрепление отсутствует
424	403561.32	1264319.44	403641.04	1257524.26	Картометрический метод	7	Закрепление отсутствует
425	403542.44	1264292.56	403612.51	1257516.33	Картометрический метод	7	Закрепление отсутствует
426	403575.06	1264269.37	403608.73	1257515.25	Картометрический метод	7	Закрепление отсутствует
427	403594.50	1264295.97	403604.65	1257514.21	Картометрический метод	7	Закрепление отсутствует
428	-	-	403593.73	1257511.34	Картометрический метод	7	Закрепление отсутствует
429	-	-	403593.44	1257508.07	Картометрический метод	7	Закрепление отсутствует
430	-	-	403591.23	1257485.50	Картометрический метод	7	Закрепление отсутствует
431	-	-	403579.22	1257459.87	Картометрический	7	Закрепление

Сведения о местоположении измененных (уточненных) границ объекта

1. Система координат МСК 47 зона 1

2. Сведения о характерных точках границ объекта

Обозначение характерных точек границ	Существующие координаты, м		Измененные (уточненные) координаты, м		Метод определения координат характерной точки	Средняя квадратическая погрешность положения	Описание обозначения точки на местности
	X	Y	X	Y			
					метод		отсутствует
432	-	-	403582.28	1257460.25	Картометрический метод	7	Закрепление отсутствует
433	-	-	403588.12	1257461.10	Картометрический метод	7	Закрепление отсутствует
434	-	-	403685.59	1257522.30	Картометрический метод	7	Закрепление отсутствует
423	403571.48	1264312.26	403681.00	1257535.37	Картометрический метод	7	Закрепление отсутствует
							-
435	406550.32	1265002.91	403510.97	1257603.86	Картометрический метод	7	Закрепление отсутствует
436	406549.15	1265004.58	403502.88	1257603.03	Картометрический метод	7	Закрепление отсутствует
437	406537.80	1264995.56	403501.40	1257593.27	Картометрический метод	7	Закрепление отсутствует
438	406524.12	1265019.62	403493.80	1257556.88	Картометрический метод	7	Закрепление отсутствует
439	406530.26	1265023.49	403487.00	1257558.63	Картометрический метод	7	Закрепление отсутствует
440	406538.09	1265028.37	403483.62	1257545.86	Картометрический метод	7	Закрепление отсутствует
441	406532.10	1265039.88	403492.20	1257543.75	Картометрический метод	7	Закрепление отсутствует
442	406514.64	1265074.96	403488.57	1257532.07	Картометрический метод	7	Закрепление отсутствует
443	406492.08	1265139.53	403493.13	1257519.94	Картометрический метод	7	Закрепление отсутствует
444	406477.33	1265188.70	403510.65	1257518.42	Картометрический метод	7	Закрепление отсутствует
445	406467.97	1265224.96	403515.86	1257544.43	Картометрический метод	7	Закрепление отсутствует
446	406465.84	1265224.34	403520.75	1257571.27	Картометрический метод	7	Закрепление отсутствует
447	406462.74	1265234.92	403589.46	1257558.37	Картометрический метод	7	Закрепление отсутствует
448	406461.72	1265240.36	403587.37	1257594.86	Картометрический метод	7	Закрепление отсутствует
449	406463.84	1265241.02	403596.41	1257594.20	Картометрический метод	7	Закрепление отсутствует
450	406455.53	1265273.28	403607.60	1257593.74	Картометрический метод	7	Закрепление отсутствует
451	406443.55	1265324.58	403610.59	1257593.18	Картометрический метод	7	Закрепление отсутствует
452	406431.64	1265362.36	403620.55	1257669.50	Картометрический метод	7	Закрепление отсутствует
453	406426.87	1265360.14	403637.95	1257785.06	Картометрический метод	7	Закрепление отсутствует
454	406423.10	1265367.70	403661.22	1257903.08	Картометрический метод	7	Закрепление отсутствует
455	406412.26	1265389.45	403658.59	1257988.71	Картометрический метод	7	Закрепление отсутствует
456	406397.19	1265414.53	403651.37	1258000.14	Картометрический	7	Закрепление

Сведения о местоположении измененных (уточненных) границ объекта

1. Система координат МСК 47 зона 1

2. Сведения о характерных точках границ объекта

Обозначение характерных точек границ	Существующие координаты, м		Измененные (уточненные) координаты, м		Метод определения координат характерной точки	Средняя квадратическая погрешность положения	Описание обозначения точки на местности
	X	Y	X	Y			
					метод		отсутствует
457	406372.44	1265444.86	403641.48	1258008.38	Картометрический метод	7	Закрепление отсутствует
458	406353.45	1265459.18	403651.48	1258039.30	Картометрический метод	7	Закрепление отсутствует
459	406329.99	1265479.37	403656.00	1258073.23	Картометрический метод	7	Закрепление отсутствует
460	406307.78	1265495.35	403653.44	1258156.77	Картометрический метод	7	Закрепление отсутствует
461	406305.46	1265492.52	403649.88	1258165.04	Картометрический метод	7	Закрепление отсутствует
462	406301.72	1265487.83	403644.84	1258173.11	Картометрический метод	7	Закрепление отсутствует
463	406281.14	1265496.75	403645.51	1258184.04	Картометрический метод	7	Закрепление отсутствует
464	406259.60	1265508.20	403652.29	1258194.11	Картометрический метод	7	Закрепление отсутствует
465	406244.04	1265514.89	403650.08	1258265.91	Картометрический метод	7	Закрепление отсутствует
466	406241.98	1265501.13	403623.44	1258269.66	Картометрический метод	7	Закрепление отсутствует
467	406299.95	1265482.70	403539.51	1258281.45	Картометрический метод	7	Закрепление отсутствует
468	406306.28	1265478.52	403591.79	1258403.39	Картометрический метод	7	Закрепление отсутствует
469	406312.02	1265472.05	403632.05	1258361.98	Картометрический метод	7	Закрепление отсутствует
470	406314.62	1265470.37	403645.38	1258348.26	Картометрический метод	7	Закрепление отсутствует
471	406334.47	1265458.94	403637.36	1258409.53	Картометрический метод	7	Закрепление отсутствует
472	406347.47	1265451.45	403634.16	1258487.73	Картометрический метод	7	Закрепление отсутствует
473	406356.97	1265442.61	403534.84	1258481.10	Картометрический метод	7	Закрепление отсутствует
474	406365.97	1265433.26	403533.06	1258640.99	Картометрический метод	7	Закрепление отсутствует
475	406374.45	1265423.43	403435.14	1258645.12	Картометрический метод	7	Закрепление отсутствует
476	406382.39	1265413.17	403414.38	1258653.61	Картометрический метод	7	Закрепление отсутствует
477	406389.76	1265402.48	403342.85	1258664.86	Картометрический метод	7	Закрепление отсутствует
478	406396.53	1265391.41	403336.33	1258623.16	Картометрический метод	7	Закрепление отсутствует
479	406402.68	1265379.99	403333.49	1258605.04	Картометрический метод	7	Закрепление отсутствует
480	406408.21	1265368.25	403346.35	1258617.39	Картометрический метод	7	Закрепление отсутствует
481	406415.15	1265348.80	403362.88	1258633.26	Картометрический метод	7	Закрепление отсутствует
482	406421.41	1265329.12	403380.74	1258624.67	Картометрический метод	7	Закрепление отсутствует

Сведения о местоположении измененных (уточненных) границ объекта

1. Система координат МСК 47 зона 1

2. Сведения о характерных точках границ объекта

Обозначение характерных точек границ	Существующие координаты, м		Измененные (уточненные) координаты, м		Метод определения координат характерной точки	Средняя квадратическая погрешность положения	Описание обозначения точки на местности
	X	Y	X	Y			
483	406426.99	1265309.23	403385.38	1258615.40	Картометрический метод	7	Закрепление отсутствует
484	406431.85	1265289.15	403384.72	1258599.53	Картометрический метод	7	Закрепление отсутствует
485	406436.00	1265268.93	403382.73	1258584.32	Картометрический метод	7	Закрепление отсутствует
486	406438.58	1265258.91	403380.71	1258572.53	Картометрический метод	7	Закрепление отсутствует
487	406458.03	1265183.41	403378.09	1258557.19	Картометрический метод	7	Закрепление отсутствует
488	406466.07	1265155.71	403389.35	1258543.30	Картометрический метод	7	Закрепление отсутствует
489	406473.10	1265133.24	403391.33	1258532.06	Картометрический метод	7	Закрепление отсутствует
490	406496.05	1265067.54	403389.61	1258525.08	Картометрический метод	7	Закрепление отсутствует
491	406501.68	1265055.02	403418.14	1258515.60	Картометрический метод	7	Закрепление отсутствует
492	406532.69	1264987.88	403423.28	1258469.45	Картометрический метод	7	Закрепление отсутствует
493	-	-	403439.93	1258437.66	Картометрический метод	7	Закрепление отсутствует
494	-	-	403462.97	1258395.65	Картометрический метод	7	Закрепление отсутствует
495	-	-	403477.25	1258368.39	Картометрический метод	7	Закрепление отсутствует
496	-	-	403420.96	1258337.58	Картометрический метод	7	Закрепление отсутствует
497	-	-	403433.59	1258311.65	Картометрический метод	7	Закрепление отсутствует
498	-	-	403469.58	1258235.22	Картометрический метод	7	Закрепление отсутствует
499	-	-	403509.60	1258261.96	Картометрический метод	7	Закрепление отсутствует
500	-	-	403515.63	1258248.44	Картометрический метод	7	Закрепление отсутствует
501	-	-	403546.91	1258168.82	Картометрический метод	7	Закрепление отсутствует
502	-	-	403549.09	1258162.65	Картометрический метод	7	Закрепление отсутствует
503	-	-	403572.06	1258081.25	Картометрический метод	7	Закрепление отсутствует
504	-	-	403574.98	1258049.29	Картометрический метод	7	Закрепление отсутствует
505	-	-	403579.45	1258009.80	Картометрический метод	7	Закрепление отсутствует
506	-	-	403583.98	1257970.27	Картометрический метод	7	Закрепление отсутствует
507	-	-	403557.31	1257966.41	Картометрический метод	7	Закрепление отсутствует
508	-	-	403558.93	1257934.30	Картометрический метод	7	Закрепление отсутствует
509	-	-	403559.46	1257922.48	Картометрический	7	Закрепление

Сведения о местоположении измененных (уточненных) границ объекта

1. Система координат МСК 47 зона 1

2. Сведения о характерных точках границ объекта

Обозначение характерных точек границ	Существующие координаты, м		Измененные (уточненные) координаты, м		Метод определения координат характерной точки	Средняя квадратическая погрешность положения	Описание обозначения точки на местности
	X	Y	X	Y			
					метод		отсутствует
510	-	-	403540.22	1257920.86	Картометрический метод	7	Закрепление отсутствует
511	-	-	403541.34	1257854.24	Картометрический метод	7	Закрепление отсутствует
512	-	-	403539.00	1257788.50	Картометрический метод	7	Закрепление отсутствует
513	-	-	403556.37	1257787.36	Картометрический метод	7	Закрепление отсутствует
514	-	-	403554.45	1257759.57	Картометрический метод	7	Закрепление отсутствует
515	-	-	403554.08	1257754.22	Картометрический метод	7	Закрепление отсутствует
516	-	-	403597.21	1257751.15	Картометрический метод	7	Закрепление отсутствует
517	-	-	403594.20	1257726.18	Картометрический метод	7	Закрепление отсутствует
518	-	-	403585.95	1257693.92	Картометрический метод	7	Закрепление отсутствует
519	-	-	403585.66	1257683.77	Картометрический метод	7	Закрепление отсутствует
520	-	-	403575.80	1257680.54	Картометрический метод	7	Закрепление отсутствует
521	-	-	403575.36	1257667.44	Картометрический метод	7	Закрепление отсутствует
522	-	-	403566.96	1257667.35	Картометрический метод	7	Закрепление отсутствует
523	-	-	403561.65	1257664.91	Картометрический метод	7	Закрепление отсутствует
524	-	-	403561.69	1257663.47	Картометрический метод	7	Закрепление отсутствует
525	-	-	403558.00	1257659.65	Картометрический метод	7	Закрепление отсутствует
526	-	-	403507.40	1257661.12	Картометрический метод	7	Закрепление отсутствует
527	-	-	403484.74	1257671.12	Картометрический метод	7	Закрепление отсутствует
528	-	-	403482.94	1257651.00	Картометрический метод	7	Закрепление отсутствует
529	-	-	403540.22	1257657.60	Картометрический метод	7	Закрепление отсутствует
530	-	-	403540.50	1257648.45	Картометрический метод	7	Закрепление отсутствует
531	-	-	403541.40	1257601.43	Картометрический метод	7	Закрепление отсутствует
435	406550.32	1265002.91	403510.97	1257603.86	Картометрический метод	7	Закрепление отсутствует
							-
532	403311.79	1265270.29	403415.34	1258562.76	Картометрический метод	7	Закрепление отсутствует
533	403316.36	1265348.62	403437.67	1258590.16	Картометрический метод	7	Закрепление отсутствует
534	403337.61	1265441.36	403427.62	1258601.56	Картометрический	7	Закрепление

Сведения о местоположении измененных (уточненных) границ объекта

1. Система координат МСК 47 зона 1

2. Сведения о характерных точках границ объекта

Обозначение характерных точек границ	Существующие координаты, м		Измененные (уточненные) координаты, м		Метод определения координат характерной точки	Средняя квадратическая погрешность положения	Описание обозначения точки на местности
	X	Y	X	Y			
					метод		отсутствует
535	403337.28	1265661.15	403413.44	1258612.80	Картометрический метод	7	Закрепление отсутствует
536	403347.35	1265771.36	403391.41	1258586.84	Картометрический метод	7	Закрепление отсутствует
532	403311.79	1265270.29	403415.34	1258562.76	Картометрический метод	7	Закрепление отсутствует
							-
537	403219.75	1265257.71	416725.18	1260106.54	Картометрический метод	7	Закрепление отсутствует
538	403219.95	1265259.22	416711.79	1260077.11	Картометрический метод	7	Закрепление отсутствует
539	403219.62	1265259.26	416735.06	1260062.64	Картометрический метод	7	Закрепление отсутствует
540	403208.40	1265262.94	416771.35	1260044.73	Картометрический метод	7	Закрепление отсутствует
541	403200.94	1265266.60	416795.99	1260032.37	Картометрический метод	7	Закрепление отсутствует
542	403190.75	1265268.41	416825.14	1260017.78	Картометрический метод	7	Закрепление отсутствует
543	403178.97	1265267.75	416916.11	1259972.42	Картометрический метод	7	Закрепление отсутствует
544	403172.33	1265267.87	416958.82	1259953.49	Картометрический метод	7	Закрепление отсутствует
545	403165.74	1265268.73	417033.90	1259920.31	Картометрический метод	7	Закрепление отсутствует
546	403159.30	1265270.32	417050.46	1259912.99	Картометрический метод	7	Закрепление отсутствует
547	403152.30	1265273.81	417069.83	1259906.88	Картометрический метод	7	Закрепление отсутствует
548	403145.04	1265276.73	417081.69	1259903.34	Картометрический метод	7	Закрепление отсутствует
549	403137.58	1265279.08	417160.75	1259883.05	Картометрический метод	7	Закрепление отсутствует
550	403129.96	1265280.84	417285.45	1259851.06	Картометрический метод	7	Закрепление отсутствует
551	403117.85	1265282.16	417323.74	1259841.24	Картометрический метод	7	Закрепление отсутствует
552	403116.31	1265274.64	417325.49	1259842.03	Картометрический метод	7	Закрепление отсутствует
553	-	-	417325.38	1259842.44	Картометрический метод	7	Закрепление отсутствует
554	-	-	417364.11	1259860.46	Картометрический метод	7	Закрепление отсутствует
555	-	-	417350.81	1259886.32	Картометрический метод	7	Закрепление отсутствует
556	-	-	417284.14	1259879.96	Картометрический метод	7	Закрепление отсутствует
557	-	-	417280.00	1259880.36	Картометрический метод	7	Закрепление отсутствует
558	-	-	417275.79	1259880.55	Картометрический метод	7	Закрепление отсутствует
559	-	-	417254.92	1259886.79	Картометрический	7	Закрепление

Сведения о местоположении измененных (уточненных) границ объекта

1. Система координат МСК 47 зона 1

2. Сведения о характерных точках границ объекта

Обозначение характерных точек границ	Существующие координаты, м		Измененные (уточненные) координаты, м		Метод определения координат характерной точки	Средняя квадратическая погрешность положения	Описание обозначения точки на местности
	X	Y	X	Y			
					метод		отсутствует
560	-	-	417226.03	1259895.40	Картометрический метод	7	Закрепление отсутствует
561	-	-	417217.46	1259897.97	Картометрический метод	7	Закрепление отсутствует
562	-	-	417208.74	1259900.09	Картометрический метод	7	Закрепление отсутствует
563	-	-	417098.48	1259933.49	Картометрический метод	7	Закрепление отсутствует
564	-	-	417089.24	1259935.55	Картометрический метод	7	Закрепление отсутствует
565	-	-	417077.00	1259939.90	Картометрический метод	7	Закрепление отсутствует
566	-	-	417058.11	1259945.54	Картометрический метод	7	Закрепление отсутствует
567	-	-	417040.68	1259953.24	Картометрический метод	7	Закрепление отсутствует
568	-	-	416967.33	1259985.66	Картометрический метод	7	Закрепление отсутствует
569	-	-	416958.75	1259989.47	Картометрический метод	7	Закрепление отсутствует
570	-	-	416938.58	1259998.38	Картометрический метод	7	Закрепление отсутствует
571	-	-	416925.43	1260004.18	Картометрический метод	7	Закрепление отсутствует
572	-	-	416831.80	1260050.84	Картометрический метод	7	Закрепление отсутствует
573	-	-	416822.67	1260055.44	Картометрический метод	7	Закрепление отсутствует
574	-	-	416788.12	1260072.75	Картометрический метод	7	Закрепление отсутствует
575	-	-	416780.58	1260076.54	Картометрический метод	7	Закрепление отсутствует
576	-	-	416745.96	1260093.56	Картометрический метод	7	Закрепление отсутствует
537	403219.75	1265257.71	416725.18	1260106.54	Картометрический метод	7	Закрепление отсутствует
							-
577	403220.59	1265264.18	418032.35	1260241.97	Картометрический метод	7	Закрепление отсутствует
578	403221.48	1265270.98	418019.93	1260220.31	Картометрический метод	7	Закрепление отсутствует
579	403181.00	1265284.67	418018.72	1260217.87	Картометрический метод	7	Закрепление отсутствует
580	403179.18	1265276.00	418043.36	1260217.04	Картометрический метод	7	Закрепление отсутствует
581	403164.04	1265273.70	418096.73	1260195.17	Картометрический метод	7	Закрепление отсутствует
582	403157.48	1265275.14	418100.46	1260203.52	Картометрический метод	7	Закрепление отсутствует
583	403137.74	1265283.51	418139.10	1260187.47	Картометрический метод	7	Закрепление отсутствует
584	403118.62	1265285.91	418136.49	1260181.49	Картометрический	7	Закрепление

Сведения о местоположении измененных (уточненных) границ объекта

1. Система координат МСК 47 зона 1

2. Сведения о характерных точках границ объекта

Обозначение характерных точек границ	Существующие координаты, м		Измененные (уточненные) координаты, м		Метод определения координат характерной точки метод	Средняя квадратическая погрешность положения	Описание обозначения точки на местности
	X	Y	X	Y			
					метод		отсутствует
585	403128.00	1265284.12	418184.55	1260165.09	Картометрический метод	7	Закрепление отсутствует
586	403137.32	1265282.08	418174.43	1260096.08	Картометрический метод	7	Закрепление отсутствует
587	403144.65	1265279.95	418128.06	1260053.67	Картометрический метод	7	Закрепление отсутствует
588	403151.74	1265277.08	418113.23	1260040.19	Картометрический метод	7	Закрепление отсутствует
589	403161.67	1265272.44	418099.19	1260024.89	Картометрический метод	7	Закрепление отсутствует
590	403169.97	1265272.44	418113.87	1260005.86	Картометрический метод	7	Закрепление отсутствует
591	403180.75	1265274.19	418113.21	1260007.57	Картометрический метод	7	Закрепление отсутствует
592	403193.12	1265273.33	418113.38	1260009.36	Картометрический метод	7	Закрепление отсутствует
593	403203.70	1265270.29	418114.39	1260011.25	Картометрический метод	7	Закрепление отсутствует
594	403214.48	1265265.29	418122.72	1260020.57	Картометрический метод	7	Закрепление отсутствует
595	-	-	418125.88	1260021.44	Картометрический метод	7	Закрепление отсутствует
596	-	-	418129.74	1260020.01	Картометрический метод	7	Закрепление отсутствует
597	-	-	418140.27	1260010.46	Картометрический метод	7	Закрепление отсутствует
598	-	-	418142.61	1260015.29	Картометрический метод	7	Закрепление отсутствует
599	-	-	418142.20	1260033.35	Картометрический метод	7	Закрепление отсутствует
600	-	-	418148.74	1260039.76	Картометрический метод	7	Закрепление отсутствует
601	-	-	418166.16	1260054.46	Картометрический метод	7	Закрепление отсутствует
602	-	-	418175.21	1260062.02	Картометрический метод	7	Закрепление отсутствует
603	-	-	418186.59	1260071.39	Картометрический метод	7	Закрепление отсутствует
604	-	-	418187.33	1260073.53	Картометрический метод	7	Закрепление отсутствует
605	-	-	418182.33	1260080.95	Картометрический метод	7	Закрепление отсутствует
606	-	-	418203.95	1260105.70	Картометрический метод	7	Закрепление отсутствует
607	-	-	418220.50	1260096.37	Картометрический метод	7	Закрепление отсутствует
608	-	-	418236.40	1260087.19	Картометрический метод	7	Закрепление отсутствует
609	-	-	418251.06	1260104.04	Картометрический метод	7	Закрепление отсутствует
610	-	-	418273.44	1260093.52	Картометрический метод	7	Закрепление отсутствует

Сведения о местоположении измененных (уточненных) границ объекта

1. Система координат МСК 47 зона 1

2. Сведения о характерных точках границ объекта

Обозначение характерных точек границ	Существующие координаты, м		Измененные (уточненные) координаты, м		Метод определения координат характерной точки	Средняя квадратическая погрешность положения	Описание обозначения точки на местности
	X	Y	X	Y			
611	-	-	418344.28	1260061.58	Картометрический метод	7	Закрепление отсутствует
612	-	-	418345.44	1260063.88	Картометрический метод	7	Закрепление отсутствует
613	-	-	418350.88	1260060.96	Картометрический метод	7	Закрепление отсутствует
614	-	-	418361.38	1260084.17	Картометрический метод	7	Закрепление отсутствует
615	-	-	418391.60	1260074.39	Картометрический метод	7	Закрепление отсутствует
616	-	-	418390.82	1260040.91	Картометрический метод	7	Закрепление отсутствует
617	-	-	418390.56	1260039.62	Картометрический метод	7	Закрепление отсутствует
618	-	-	418401.27	1260033.85	Картометрический метод	7	Закрепление отсутствует
619	-	-	418401.28	1260034.16	Картометрический метод	7	Закрепление отсутствует
620	-	-	418401.95	1260050.32	Картометрический метод	7	Закрепление отсутствует
621	-	-	418401.97	1260052.21	Картометрический метод	7	Закрепление отсутствует
622	-	-	418402.26	1260077.50	Картометрический метод	7	Закрепление отсутствует
623	-	-	418383.20	1260083.20	Картометрический метод	7	Закрепление отсутствует
624	-	-	418372.79	1260088.57	Картометрический метод	7	Закрепление отсутствует
625	-	-	418365.81	1260093.99	Картометрический метод	7	Закрепление отсутствует
626	-	-	418349.00	1260107.00	Картометрический метод	7	Закрепление отсутствует
627	-	-	418347.05	1260108.45	Картометрический метод	7	Закрепление отсутствует
628	-	-	418332.94	1260117.11	Картометрический метод	7	Закрепление отсутствует
629	-	-	418325.82	1260120.28	Картометрический метод	7	Закрепление отсутствует
630	-	-	418285.93	1260134.66	Картометрический метод	7	Закрепление отсутствует
631	-	-	418250.21	1260151.85	Картометрический метод	7	Закрепление отсутствует
632	-	-	418234.70	1260156.61	Картометрический метод	7	Закрепление отсутствует
633	-	-	418215.82	1260163.35	Картометрический метод	7	Закрепление отсутствует
634	-	-	418205.50	1260170.08	Картометрический метод	7	Закрепление отсутствует
635	-	-	418194.30	1260177.34	Картометрический метод	7	Закрепление отсутствует
636	-	-	418186.83	1260179.96	Картометрический метод	7	Закрепление отсутствует
637	-	-	418186.39	1260180.12	Картометрический	7	Закрепление

Сведения о местоположении измененных (уточненных) границ объекта

1. Система координат МСК 47 зона 1

2. Сведения о характерных точках границ объекта

Обозначение характерных точек границ	Существующие координаты, м		Измененные (уточненные) координаты, м		Метод определения координат характерной точки	Средняя квадратическая погрешность положения	Описание обозначения точки на местности
	X	Y	X	Y			
					метод		отсутствует
638	-	-	418170.93	1260182.10	Картометрический метод	7	Закрепление отсутствует
639	-	-	418165.39	1260184.49	Картометрический метод	7	Закрепление отсутствует
640	-	-	418149.41	1260194.97	Картометрический метод	7	Закрепление отсутствует
641	-	-	418130.91	1260202.73	Картометрический метод	7	Закрепление отсутствует
642	-	-	418106.48	1260211.41	Картометрический метод	7	Закрепление отсутствует
643	-	-	418077.38	1260218.57	Картометрический метод	7	Закрепление отсутствует
644	-	-	418063.81	1260224.72	Картометрический метод	7	Закрепление отсутствует
645	-	-	418040.94	1260237.06	Картометрический метод	7	Закрепление отсутствует
577	403220.59	1265264.18	418032.35	1260241.97	Картометрический метод	7	Закрепление отсутствует
							-
646	406124.87	1265517.59	418051.80	1260300.70	Картометрический метод	7	Закрепление отсутствует
647	406124.58	1265530.43	418039.15	1260293.16	Картометрический метод	7	Закрепление отсутствует
648	406123.90	1265541.63	418040.92	1260293.22	Картометрический метод	7	Закрепление отсутствует
649	406119.51	1265541.44	418058.58	1260293.67	Картометрический метод	7	Закрепление отсутствует
650	406119.25	1265541.54	418073.56	1260285.16	Картометрический метод	7	Закрепление отсутствует
651	406117.29	1265542.24	418074.44	1260285.04	Картометрический метод	7	Закрепление отсутствует
652	406111.12	1265544.09	418096.05	1260277.51	Картометрический метод	7	Закрепление отсутствует
653	406103.03	1265545.75	418111.32	1260270.26	Картометрический метод	7	Закрепление отсутствует
654	406093.87	1265546.67	418117.53	1260268.60	Картометрический метод	7	Закрепление отсутствует
655	406084.69	1265546.56	418122.45	1260267.59	Картометрический метод	7	Закрепление отсутствует
656	406039.86	1265541.99	418131.93	1260266.42	Картометрический метод	7	Закрепление отсутствует
657	406032.28	1265540.35	418146.96	1260261.13	Картометрический метод	7	Закрепление отсутствует
658	406017.80	1265536.31	418162.43	1260256.42	Картометрический метод	7	Закрепление отсутствует
659	405997.83	1265530.69	418162.89	1260256.22	Картометрический метод	7	Закрепление отсутствует
660	405919.32	1265501.15	418171.05	1260252.59	Картометрический метод	7	Закрепление отсутствует
661	405887.07	1265486.89	418187.49	1260244.09	Картометрический метод	7	Закрепление отсутствует
662	405867.20	1265476.73	418194.40	1260241.08	Картометрический	7	Закрепление

Сведения о местоположении измененных (уточненных) границ объекта

1. Система координат МСК 47 зона 1

2. Сведения о характерных точках границ объекта

Обозначение характерных точек границ	Существующие координаты, м		Измененные (уточненные) координаты, м		Метод определения координат характерной точки	Средняя квадратическая погрешность положения	Описание обозначения точки на местности
	X	Y	X	Y			
					метод		отсутствует
663	405805.51	1265446.87	418201.17	1260239.98	Картометрический метод	7	Закрепление отсутствует
664	405794.29	1265449.53	418221.79	1260234.17	Картометрический метод	7	Закрепление отсутствует
665	405718.73	1265399.54	418240.45	1260225.52	Картометрический метод	7	Закрепление отсутствует
666	405746.50	1265372.15	418252.69	1260217.10	Картометрический метод	7	Закрепление отсутствует
667	405751.02	1265374.66	418261.42	1260209.56	Картометрический метод	7	Закрепление отсутствует
668	405748.08	1265376.28	418266.81	1260206.48	Картометрический метод	7	Закрепление отсутствует
669	405748.88	1265379.29	418286.28	1260201.79	Картометрический метод	7	Закрепление отсутствует
670	405786.40	1265401.54	418302.11	1260195.95	Картометрический метод	7	Закрепление отсутствует
671	405823.28	1265422.59	418319.08	1260188.13	Картометрический метод	7	Закрепление отсутствует
672	405860.49	1265443.03	418352.20	1260167.72	Картометрический метод	7	Закрепление отсутствует
673	405898.05	1265462.84	418359.73	1260164.50	Картометрический метод	7	Закрепление отсутствует
674	405935.94	1265482.03	418375.28	1260159.20	Картометрический метод	7	Закрепление отсутствует
675	405974.14	1265500.58	418435.89	1260132.06	Картометрический метод	7	Закрепление отсутствует
676	406005.80	1265512.78	418448.91	1260123.94	Картометрический метод	7	Закрепление отсутствует
677	406043.34	1265522.29	418463.34	1260117.25	Картометрический метод	7	Закрепление отсутствует
678	406084.75	1265526.51	418490.80	1260099.62	Картометрический метод	7	Закрепление отсутствует
679	406103.45	1265525.35	418518.21	1260091.30	Картометрический метод	7	Закрепление отсутствует
680	-	-	418562.89	1260069.54	Картометрический метод	7	Закрепление отсутствует
681	-	-	418599.62	1260058.45	Картометрический метод	7	Закрепление отсутствует
682	-	-	418621.92	1260053.86	Картометрический метод	7	Закрепление отсутствует
683	-	-	418625.07	1260061.08	Картометрический метод	7	Закрепление отсутствует
684	-	-	418601.60	1260064.58	Картометрический метод	7	Закрепление отсутствует
685	-	-	418566.60	1260075.04	Картометрический метод	7	Закрепление отсутствует
686	-	-	418455.32	1260129.82	Картометрический метод	7	Закрепление отсутствует
687	-	-	418455.22	1260129.59	Картометрический метод	7	Закрепление отсутствует
688	-	-	418451.97	1260130.95	Картометрический метод	7	Закрепление отсутствует

Сведения о местоположении измененных (уточненных) границ объекта

1. Система координат МСК 47 зона 1

2. Сведения о характерных точках границ объекта

Обозначение характерных точек границ	Существующие координаты, м		Измененные (уточненные) координаты, м		Метод определения координат характерной точки	Средняя квадратическая погрешность положения	Описание обозначения точки на местности
	X	Y	X	Y			
689	-	-	418402.57	1260154.99	Картометрический метод	7	Закрепление отсутствует
690	-	-	418407.91	1260168.15	Картометрический метод	7	Закрепление отсутствует
691	-	-	418384.34	1260177.29	Картометрический метод	7	Закрепление отсутствует
692	-	-	418376.99	1260179.66	Картометрический метод	7	Закрепление отсутствует
693	-	-	418372.89	1260169.46	Картометрический метод	7	Закрепление отсутствует
694	-	-	418371.16	1260170.05	Картометрический метод	7	Закрепление отсутствует
695	-	-	418354.24	1260177.25	Картометрический метод	7	Закрепление отсутствует
696	-	-	418354.82	1260178.62	Картометрический метод	7	Закрепление отсутствует
697	-	-	418354.64	1260184.45	Картометрический метод	7	Закрепление отсутствует
698	-	-	418345.82	1260187.99	Картометрический метод	7	Закрепление отсутствует
699	-	-	418348.64	1260196.74	Картометрический метод	7	Закрепление отсутствует
700	-	-	418340.25	1260199.02	Картометрический метод	7	Закрепление отсутствует
701	-	-	418306.30	1260210.38	Картометрический метод	7	Закрепление отсутствует
702	-	-	418308.41	1260214.88	Картометрический метод	7	Закрепление отсутствует
703	-	-	418296.42	1260219.75	Картометрический метод	7	Закрепление отсутствует
704	-	-	418297.07	1260216.85	Картометрический метод	7	Закрепление отсутствует
705	-	-	418290.59	1260202.70	Картометрический метод	7	Закрепление отсутствует
706	-	-	418267.28	1260216.54	Картометрический метод	7	Закрепление отсутствует
707	-	-	418219.78	1260241.55	Картометрический метод	7	Закрепление отсутствует
708	-	-	418200.98	1260247.16	Картометрический метод	7	Закрепление отсутствует
709	-	-	418198.07	1260248.01	Картометрический метод	7	Закрепление отсутствует
710	-	-	418178.05	1260253.82	Картометрический метод	7	Закрепление отсутствует
711	-	-	418166.50	1260259.35	Картометрический метод	7	Закрепление отсутствует
712	-	-	418164.72	1260260.20	Картометрический метод	7	Закрепление отсутствует
713	-	-	418154.92	1260263.54	Картометрический метод	7	Закрепление отсутствует
714	-	-	418144.18	1260267.20	Картометрический метод	7	Закрепление отсутствует
715	-	-	418131.75	1260268.87	Картометрический	7	Закрепление

Сведения о местоположении измененных (уточненных) границ объекта

1. Система координат МСК 47 зона 1

2. Сведения о характерных точках границ объекта

Обозначение характерных точек границ	Существующие координаты, м		Измененные (уточненные) координаты, м		Метод определения координат характерной точки	Средняя квадратическая погрешность положения	Описание обозначения точки на местности
	X	Y	X	Y			
					метод		отсутствует
716	-	-	418119.17	1260275.49	Картометрический метод	7	Закрепление отсутствует
717	-	-	418115.46	1260276.58	Картометрический метод	7	Закрепление отсутствует
718	-	-	418097.15	1260281.95	Картометрический метод	7	Закрепление отсутствует
719	-	-	418068.90	1260298.02	Картометрический метод	7	Закрепление отсутствует
646	406124.87	1265517.59	418051.80	1260300.70	Картометрический метод	7	Закрепление отсутствует
							-
720	403287.97	1265490.90	417913.10	1260215.78	Картометрический метод	7	Закрепление отсутствует
721	403294.24	1265527.83	417910.78	1260211.48	Картометрический метод	7	Закрепление отсутствует
722	403294.48	1265550.31	417907.19	1260206.83	Картометрический метод	7	Закрепление отсутствует
723	403294.91	1265636.95	417900.43	1260210.05	Картометрический метод	7	Закрепление отсутствует
724	403287.74	1265637.01	417899.62	1260208.59	Картометрический метод	7	Закрепление отсутствует
725	-	-	417890.88	1260212.36	Картометрический метод	7	Закрепление отсутствует
726	-	-	417869.61	1260163.33	Картометрический метод	7	Закрепление отсутствует
727	-	-	417864.96	1260164.65	Картометрический метод	7	Закрепление отсутствует
728	-	-	417856.14	1260167.15	Картометрический метод	7	Закрепление отсутствует
729	-	-	417848.20	1260169.40	Картометрический метод	7	Закрепление отсутствует
730	-	-	417841.83	1260169.27	Картометрический метод	7	Закрепление отсутствует
731	-	-	417803.96	1260179.40	Картометрический метод	7	Закрепление отсутствует
732	-	-	417804.15	1260180.05	Картометрический метод	7	Закрепление отсутствует
733	-	-	417779.44	1260184.30	Картометрический метод	7	Закрепление отсутствует
734	-	-	417748.67	1260201.02	Картометрический метод	7	Закрепление отсутствует
735	-	-	417721.70	1260213.25	Картометрический метод	7	Закрепление отсутствует
736	-	-	417723.28	1260171.12	Картометрический метод	7	Закрепление отсутствует
737	-	-	417754.95	1260171.06	Картометрический метод	7	Закрепление отсутствует
738	-	-	417773.55	1260171.03	Картометрический метод	7	Закрепление отсутствует
739	-	-	417788.73	1260158.99	Картометрический метод	7	Закрепление отсутствует
740	-	-	417809.56	1260143.18	Картометрический	7	Закрепление

Сведения о местоположении измененных (уточненных) границ объекта

1. Система координат МСК 47 зона 1

2. Сведения о характерных точках границ объекта

Обозначение характерных точек границ	Существующие координаты, м		Измененные (уточненные) координаты, м		Метод определения координат характерной точки	Средняя квадратическая погрешность положения	Описание обозначения точки на местности
	X	Y	X	Y			
					метод		отсутствует
741	-	-	417836.81	1260122.13	Картометрический метод	7	Закрепление отсутствует
742	-	-	417852.71	1260113.40	Картометрический метод	7	Закрепление отсутствует
743	-	-	417857.19	1260122.96	Картометрический метод	7	Закрепление отсутствует
744	-	-	417868.01	1260140.28	Картометрический метод	7	Закрепление отсутствует
745	-	-	417868.46	1260149.39	Картометрический метод	7	Закрепление отсутствует
746	-	-	417871.85	1260151.10	Картометрический метод	7	Закрепление отсутствует
747	-	-	417881.33	1260154.17	Картометрический метод	7	Закрепление отсутствует
748	-	-	417907.92	1260165.22	Картометрический метод	7	Закрепление отсутствует
749	-	-	417913.04	1260167.10	Картометрический метод	7	Закрепление отсутствует
750	-	-	417923.95	1260163.44	Картометрический метод	7	Закрепление отсутствует
751	-	-	417936.82	1260195.48	Картометрический метод	7	Закрепление отсутствует
752	-	-	417939.35	1260201.79	Картометрический метод	7	Закрепление отсутствует
720	403287.97	1265490.90	417913.10	1260215.78	Картометрический метод	7	Закрепление отсутствует
							-
753	403293.55	1265667.02	417683.78	1260383.68	Картометрический метод	7	Закрепление отсутствует
754	403291.99	1265701.00	417676.93	1260378.40	Картометрический метод	7	Закрепление отсутствует
755	403291.91	1265703.26	417669.40	1260374.84	Картометрический метод	7	Закрепление отсутствует
756	403287.91	1265667.65	417648.03	1260358.24	Картометрический метод	7	Закрепление отсутствует
757	-	-	417678.41	1260361.07	Картометрический метод	7	Закрепление отсутствует
758	-	-	417714.72	1260356.62	Картометрический метод	7	Закрепление отсутствует
759	-	-	417729.17	1260350.64	Картометрический метод	7	Закрепление отсутствует
760	-	-	417737.44	1260347.21	Картометрический метод	7	Закрепление отсутствует
761	-	-	417745.66	1260343.90	Картометрический метод	7	Закрепление отсутствует
762	-	-	417766.98	1260335.71	Картометрический метод	7	Закрепление отсутствует
763	-	-	417784.94	1260329.28	Картометрический метод	7	Закрепление отсутствует
764	-	-	417799.39	1260319.18	Картометрический метод	7	Закрепление отсутствует
765	-	-	417802.24	1260317.83	Картометрический	7	Закрепление

Сведения о местоположении измененных (уточненных) границ объекта

1. Система координат МСК 47 зона 1

2. Сведения о характерных точках границ объекта

Обозначение характерных точек границ	Существующие координаты, м		Измененные (уточненные) координаты, м		Метод определения координат характерной точки	Средняя квадратическая погрешность положения	Описание обозначения точки на местности
	X	Y	X	Y			
					метод		отсутствует
766	-	-	417809.06	1260315.68	Картометрический метод	7	Закрепление отсутствует
767	-	-	417822.01	1260307.61	Картометрический метод	7	Закрепление отсутствует
768	-	-	417839.67	1260297.70	Картометрический метод	7	Закрепление отсутствует
769	-	-	417840.77	1260300.33	Картометрический метод	7	Закрепление отсутствует
770	-	-	417844.10	1260308.19	Картометрический метод	7	Закрепление отсутствует
771	-	-	417859.01	1260299.06	Картометрический метод	7	Закрепление отсутствует
772	-	-	417875.04	1260289.25	Картометрический метод	7	Закрепление отсутствует
773	-	-	417882.92	1260285.26	Картометрический метод	7	Закрепление отсутствует
774	-	-	417879.16	1260273.94	Картометрический метод	7	Закрепление отсутствует
775	-	-	417890.26	1260268.44	Картометрический метод	7	Закрепление отсутствует
776	-	-	417908.43	1260259.43	Картометрический метод	7	Закрепление отсутствует
777	-	-	417921.53	1260252.76	Картометрический метод	7	Закрепление отсутствует
778	-	-	417927.87	1260259.64	Картометрический метод	7	Закрепление отсутствует
779	-	-	417955.95	1260241.89	Картометрический метод	7	Закрепление отсутствует
780	-	-	417953.85	1260237.89	Картометрический метод	7	Закрепление отсутствует
781	-	-	417960.13	1260236.06	Картометрический метод	7	Закрепление отсутствует
782	-	-	417961.92	1260240.09	Картометрический метод	7	Закрепление отсутствует
783	-	-	417963.74	1260243.96	Картометрический метод	7	Закрепление отсутствует
784	-	-	417965.37	1260247.27	Картометрический метод	7	Закрепление отсутствует
785	-	-	417966.31	1260249.01	Картометрический метод	7	Закрепление отсутствует
786	-	-	417968.20	1260252.52	Картометрический метод	7	Закрепление отсутствует
787	-	-	417975.30	1260265.72	Картометрический метод	7	Закрепление отсутствует
788	-	-	417960.91	1260267.58	Картометрический метод	7	Закрепление отсутствует
789	-	-	417953.29	1260270.13	Картометрический метод	7	Закрепление отсутствует
790	-	-	417947.83	1260273.64	Картометрический метод	7	Закрепление отсутствует
791	-	-	417942.42	1260275.23	Картометрический метод	7	Закрепление отсутствует

Сведения о местоположении измененных (уточненных) границ объекта

1. Система координат МСК 47 зона 1

2. Сведения о характерных точках границ объекта

Обозначение характерных точек границ	Существующие координаты, м		Измененные (уточненные) координаты, м		Метод определения координат характерной точки	Средняя квадратическая погрешность положения	Описание обозначения точки на местности
	X	Y	X	Y			
792	-	-	417932.02	1260275.82	Картометрический метод	7	Закрепление отсутствует
793	-	-	417921.31	1260276.89	Картометрический метод	7	Закрепление отсутствует
794	-	-	417914.51	1260281.08	Картометрический метод	7	Закрепление отсутствует
795	-	-	417907.70	1260287.54	Картометрический метод	7	Закрепление отсутствует
796	-	-	417902.90	1260289.21	Картометрический метод	7	Закрепление отсутствует
797	-	-	417896.64	1260290.19	Картометрический метод	7	Закрепление отсутствует
798	-	-	417889.34	1260291.22	Картометрический метод	7	Закрепление отсутствует
799	-	-	417886.44	1260291.63	Картометрический метод	7	Закрепление отсутствует
800	-	-	417880.59	1260294.44	Картометрический метод	7	Закрепление отсутствует
801	-	-	417864.17	1260305.64	Картометрический метод	7	Закрепление отсутствует
802	-	-	417852.50	1260312.23	Картометрический метод	7	Закрепление отсутствует
803	-	-	417839.85	1260315.39	Картометрический метод	7	Закрепление отсутствует
804	-	-	417833.92	1260318.18	Картометрический метод	7	Закрепление отсутствует
805	-	-	417824.57	1260324.05	Картометрический метод	7	Закрепление отсутствует
806	-	-	417805.63	1260333.54	Картометрический метод	7	Закрепление отсутствует
807	-	-	417785.69	1260348.52	Картометрический метод	7	Закрепление отсутствует
808	-	-	417780.09	1260352.19	Картометрический метод	7	Закрепление отсутствует
809	-	-	417772.19	1260357.34	Картометрический метод	7	Закрепление отсутствует
810	-	-	417762.57	1260362.65	Картометрический метод	7	Закрепление отсутствует
811	-	-	417755.24	1260363.74	Картометрический метод	7	Закрепление отсутствует
812	-	-	417741.39	1260367.61	Картометрический метод	7	Закрепление отсутствует
813	-	-	417727.82	1260373.47	Картометрический метод	7	Закрепление отсутствует
814	-	-	417708.47	1260377.66	Картометрический метод	7	Закрепление отсутствует
815	-	-	417698.07	1260380.57	Картометрический метод	7	Закрепление отсутствует
753	403293.55	1265667.02	417683.78	1260383.68	Картометрический метод	7	Закрепление отсутствует
							-
816	403378.06	1266026.99	416777.38	1262946.20	Картометрический метод	7	Закрепление отсутствует

Сведения о местоположении измененных (уточненных) границ объекта

1. Система координат МСК 47 зона 1

2. Сведения о характерных точках границ объекта

Обозначение характерных точек границ	Существующие координаты, м		Измененные (уточненные) координаты, м		Метод определения координат характерной точки	Средняя квадратическая погрешность положения	Описание обозначения точки на местности
	X	Y	X	Y			
817	403385.18	1266086.24	416755.26	1262892.74	Картометрический метод	7	Закрепление отсутствует
818	403441.76	1266311.84	416749.23	1262882.69	Картометрический метод	7	Закрепление отсутствует
819	403448.45	1266338.51	416720.14	1262898.64	Картометрический метод	7	Закрепление отсутствует
820	403450.12	1266342.12	416712.98	1262874.71	Картометрический метод	7	Закрепление отсутствует
821	403459.68	1266362.80	416705.78	1262850.61	Картометрический метод	7	Закрепление отсутствует
822	403470.38	1266385.93	416729.64	1262838.01	Картометрический метод	7	Закрепление отсутствует
823	403507.87	1266449.55	416761.23	1262821.34	Картометрический метод	7	Закрепление отсутствует
824	403545.35	1266513.18	416801.51	1262800.08	Картометрический метод	7	Закрепление отсутствует
825	403596.98	1266595.18	416789.98	1262753.65	Картометрический метод	7	Закрепление отсутствует
826	403662.15	1266682.77	416878.66	1262766.21	Картометрический метод	7	Закрепление отсутствует
827	403631.18	1266689.03	416887.62	1262783.35	Картометрический метод	7	Закрепление отсутствует
828	403630.30	1266698.25	416909.87	1262833.11	Картометрический метод	7	Закрепление отсутствует
829	403624.55	1266705.55	416876.07	1262849.03	Картометрический метод	7	Закрепление отсутствует
830	403624.27	1266716.25	416840.42	1262866.20	Картометрический метод	7	Закрепление отсутствует
831	403590.51	1266673.23	416847.86	1262892.71	Картометрический метод	7	Закрепление отсутствует
832	403555.91	1266623.79	416802.66	1262924.46	Картометрический метод	7	Закрепление отсутствует
833	403543.09	1266603.37	416789.90	1262935.83	Картометрический метод	7	Закрепление отсутствует
816	403378.06	1266026.99	416777.38	1262946.20	Картометрический метод	7	Закрепление отсутствует
							-
834	403358.32	1266203.96	402927.24	1262952.99	Картометрический метод	7	Закрепление отсутствует
835	403381.87	1266292.08	402933.48	1262966.62	Картометрический метод	7	Закрепление отсутствует
836	403395.36	1266355.43	402944.82	1262996.50	Картометрический метод	7	Закрепление отсутствует
837	403383.45	1266358.80	402952.28	1263017.67	Картометрический метод	7	Закрепление отсутствует
838	403350.45	1266205.60	402992.44	1263128.14	Картометрический метод	7	Закрепление отсутствует
839	-	-	402986.83	1263131.66	Картометрический метод	7	Закрепление отсутствует
840	-	-	402963.47	1263086.58	Картометрический метод	7	Закрепление отсутствует
841	-	-	402920.74	1262990.88	Картометрический метод	7	Закрепление отсутствует

Сведения о местоположении измененных (уточненных) границ объекта

1. Система координат МСК 47 зона 1

2. Сведения о характерных точках границ объекта

Обозначение характерных точек границ	Существующие координаты, м		Измененные (уточненные) координаты, м		Метод определения координат характерной точки	Средняя квадратическая погрешность положения	Описание обозначения точки на местности
	X	Y	X	Y			
842	-	-	402915.40	1262970.56	Картометрический метод	7	Закрепление отсутствует
843	-	-	402915.20	1262969.79	Картометрический метод	7	Закрепление отсутствует
844	-	-	402914.82	1262968.34	Картометрический метод	7	Закрепление отсутствует
845	-	-	402914.66	1262967.78	Картометрический метод	7	Закрепление отсутствует
846	-	-	402919.35	1262963.45	Картометрический метод	7	Закрепление отсутствует
847	-	-	402919.99	1262962.82	Картометрический метод	7	Закрепление отсутствует
848	-	-	402920.63	1262962.20	Картометрический метод	7	Закрепление отсутствует
834	403358.32	1266203.96	402927.24	1262952.99	Картометрический метод	7	Закрепление отсутствует
							-
849	404973.59	1271906.41	403588.25	1264648.25	Картометрический метод	7	Закрепление отсутствует
850	404893.53	1272052.60	403612.61	1264655.81	Картометрический метод	7	Закрепление отсутствует
851	404887.93	1272065.12	403615.76	1264657.27	Картометрический метод	7	Закрепление отсутствует
852	404864.52	1272058.55	403636.12	1264669.02	Картометрический метод	7	Закрепление отсутствует
853	404869.41	1271991.71	403676.32	1264698.73	Картометрический метод	7	Закрепление отсутствует
854	404879.84	1271969.85	403696.28	1264710.84	Картометрический метод	7	Закрепление отсутствует
855	404881.92	1271965.61	403701.72	1264714.14	Картометрический метод	7	Закрепление отсутствует
856	404890.35	1271969.24	403708.15	1264717.96	Картометрический метод	7	Закрепление отсутствует
857	404902.97	1271964.71	403769.15	1264737.33	Картометрический метод	7	Закрепление отсутствует
858	404918.42	1271944.23	403783.76	1264582.86	Картометрический метод	7	Закрепление отсутствует
859	404901.75	1271937.30	403737.45	1264548.94	Картометрический метод	7	Закрепление отсутствует
860	404896.31	1271934.63	403761.21	1264513.90	Картометрический метод	7	Закрепление отсутствует
861	404909.49	1271912.10	403784.46	1264479.58	Картометрический метод	7	Закрепление отсутствует
862	404919.28	1271919.05	403785.25	1264477.02	Картометрический метод	7	Закрепление отсутствует
863	404933.24	1271896.52	403783.31	1264475.45	Картометрический метод	7	Закрепление отсутствует
864	404934.67	1271897.60	403767.05	1264462.29	Картометрический метод	7	Закрепление отсутствует
865	404944.07	1271902.67	403780.88	1264437.93	Картометрический метод	7	Закрепление отсутствует
866	404948.89	1271895.51	403796.22	1264473.69	Картометрический метод	7	Закрепление отсутствует

Сведения о местоположении измененных (уточненных) границ объекта

1. Система координат МСК 47 зона 1

2. Сведения о характерных точках границ объекта

Обозначение характерных точек границ	Существующие координаты, м		Измененные (уточненные) координаты, м		Метод определения координат характерной точки	Средняя квадратическая погрешность положения	Описание обозначения точки на местности
	X	Y	X	Y			
867	404951.09	1271896.55	403796.20	1264491.94	Картометрический метод	7	Закрепление отсутствует
868	404963.28	1271902.27	403787.69	1264632.03	Картометрический метод	7	Закрепление отсутствует
869	-	-	403784.77	1264676.17	Картометрический метод	7	Закрепление отсутствует
870	-	-	403788.19	1264676.46	Картометрический метод	7	Закрепление отсутствует
871	-	-	403784.79	1264725.68	Картометрический метод	7	Закрепление отсутствует
872	-	-	403784.00	1264730.45	Картометрический метод	7	Закрепление отсутствует
873	-	-	403776.61	1264734.60	Картометрический метод	7	Закрепление отсутствует
874	-	-	403772.57	1264738.41	Картометрический метод	7	Закрепление отсутствует
875	-	-	403773.35	1264745.42	Картометрический метод	7	Закрепление отсутствует
876	-	-	403783.00	1264751.21	Картометрический метод	7	Закрепление отсутствует
877	-	-	403785.53	1264751.43	Картометрический метод	7	Закрепление отсутствует
878	-	-	403784.59	1264756.97	Картометрический метод	7	Закрепление отсутствует
879	-	-	403782.61	1264756.80	Картометрический метод	7	Закрепление отсутствует
880	-	-	403782.18	1264762.90	Картометрический метод	7	Закрепление отсутствует
881	-	-	403711.30	1264742.75	Картометрический метод	7	Закрепление отсутствует
882	-	-	403588.95	1264676.42	Картометрический метод	7	Закрепление отсутствует
883	-	-	403501.15	1264644.67	Картометрический метод	7	Закрепление отсутствует
884	-	-	403463.73	1264625.02	Картометрический метод	7	Закрепление отсутствует
885	-	-	403460.94	1264623.55	Картометрический метод	7	Закрепление отсутствует
886	-	-	403455.87	1264620.89	Картометрический метод	7	Закрепление отсутствует
887	-	-	403455.60	1264620.75	Картометрический метод	7	Закрепление отсутствует
888	-	-	403440.75	1264614.49	Картометрический метод	7	Закрепление отсутствует
889	-	-	403372.48	1264411.32	Картометрический метод	7	Закрепление отсутствует
890	-	-	403346.46	1264333.88	Картометрический метод	7	Закрепление отсутствует
891	-	-	403331.51	1264289.40	Картометрический метод	7	Закрепление отсутствует
892	-	-	403322.73	1264237.41	Картометрический метод	7	Закрепление отсутствует
893	-	-	403303.10	1264204.32	Картометрический	7	Закрепление

Сведения о местоположении измененных (уточненных) границ объекта

1. Система координат МСК 47 зона 1

2. Сведения о характерных точках границ объекта

Обозначение характерных точек границ	Существующие координаты, м		Измененные (уточненные) координаты, м		Метод определения координат характерной точки	Средняя квадратическая погрешность положения	Описание обозначения точки на местности
	X	Y	X	Y			
					метод		отсутствует
894	-	-	403290.51	1264146.63	Картометрический метод	7	Закрепление отсутствует
895	-	-	403288.89	1264122.02	Картометрический метод	7	Закрепление отсутствует
896	-	-	403281.54	1264083.35	Картометрический метод	7	Закрепление отсутствует
897	-	-	403262.06	1264039.68	Картометрический метод	7	Закрепление отсутствует
898	-	-	403244.81	1263987.57	Картометрический метод	7	Закрепление отсутствует
899	-	-	403245.26	1263955.83	Картометрический метод	7	Закрепление отсутствует
900	-	-	403236.00	1263937.70	Картометрический метод	7	Закрепление отсутствует
901	-	-	403217.09	1263843.43	Картометрический метод	7	Закрепление отсутствует
902	-	-	403171.30	1263651.01	Картометрический метод	7	Закрепление отсутствует
903	-	-	403143.85	1263559.60	Картометрический метод	7	Закрепление отсутствует
904	-	-	403100.28	1263430.98	Картометрический метод	7	Закрепление отсутствует
905	-	-	403051.62	1263287.33	Картометрический метод	7	Закрепление отсутствует
906	-	-	403048.33	1263254.83	Картометрический метод	7	Закрепление отсутствует
907	-	-	403054.43	1263252.49	Картометрический метод	7	Закрепление отсутствует
908	-	-	403054.42	1263252.35	Картометрический метод	7	Закрепление отсутствует
909	-	-	403062.00	1263249.46	Картометрический метод	7	Закрепление отсутствует
910	-	-	403116.12	1263228.78	Картометрический метод	7	Закрепление отсутствует
911	-	-	403139.18	1263229.56	Картометрический метод	7	Закрепление отсутствует
912	-	-	403202.48	1263301.43	Картометрический метод	7	Закрепление отсутствует
913	-	-	403192.03	1263318.78	Картометрический метод	7	Закрепление отсутствует
914	-	-	403135.52	1263412.57	Картометрический метод	7	Закрепление отсутствует
915	-	-	403191.02	1263571.23	Картометрический метод	7	Закрепление отсутствует
916	-	-	403226.28	1263673.65	Картометрический метод	7	Закрепление отсутствует
917	-	-	403236.51	1263732.46	Картометрический метод	7	Закрепление отсутствует
918	-	-	403225.78	1263735.68	Картометрический метод	7	Закрепление отсутствует
919	-	-	403210.28	1263740.29	Картометрический метод	7	Закрепление отсутствует

Сведения о местоположении измененных (уточненных) границ объекта

1. Система координат МСК 47 зона 1

2. Сведения о характерных точках границ объекта

Обозначение характерных точек границ	Существующие координаты, м		Измененные (уточненные) координаты, м		Метод определения координат характерной точки	Средняя квадратическая погрешность положения	Описание обозначения точки на местности
	X	Y	X	Y			
920	-	-	403267.52	1263967.69	Картометрический метод	7	Закрепление отсутствует
921	-	-	403268.96	1263973.22	Картометрический метод	7	Закрепление отсутствует
922	-	-	403272.78	1263981.14	Картометрический метод	7	Закрепление отсутствует
923	-	-	403297.02	1264031.25	Картометрический метод	7	Закрепление отсутствует
924	-	-	403307.16	1264066.78	Картометрический метод	7	Закрепление отсутствует
925	-	-	403302.07	1264069.29	Картометрический метод	7	Закрепление отсутствует
926	-	-	403315.65	1264115.89	Картометрический метод	7	Закрепление отсутствует
927	-	-	403324.01	1264144.58	Картометрический метод	7	Закрепление отсутствует
928	-	-	403335.27	1264181.69	Картометрический метод	7	Закрепление отсутствует
929	-	-	403367.13	1264267.03	Картометрический метод	7	Закрепление отсутствует
930	-	-	403397.39	1264261.23	Картометрический метод	7	Закрепление отсутствует
931	-	-	403402.48	1264274.32	Картометрический метод	7	Закрепление отсутствует
932	-	-	403413.68	1264302.16	Картометрический метод	7	Закрепление отсутствует
933	-	-	403415.01	1264305.49	Картометрический метод	7	Закрепление отсутствует
934	-	-	403392.36	1264314.89	Картометрический метод	7	Закрепление отсутствует
935	-	-	403469.11	1264550.47	Картометрический метод	7	Закрепление отсутствует
936	-	-	403497.39	1264620.10	Картометрический метод	7	Закрепление отсутствует
937	-	-	403501.83	1264622.44	Картометрический метод	7	Закрепление отсутствует
938	-	-	403509.45	1264622.54	Картометрический метод	7	Закрепление отсутствует
939	-	-	403516.63	1264622.92	Картометрический метод	7	Закрепление отсутствует
940	-	-	403527.87	1264624.91	Картометрический метод	7	Закрепление отсутствует
941	-	-	403530.87	1264625.75	Картометрический метод	7	Закрепление отсутствует
942	-	-	403552.09	1264635.16	Картометрический метод	7	Закрепление отсутствует
943	-	-	403570.22	1264643.24	Картометрический метод	7	Закрепление отсутствует
849	404973.59	1271906.41	403588.25	1264648.25	Картометрический метод	7	Закрепление отсутствует
							-
944	404783.75	1272185.73	403154.84	1263346.92	Картометрический метод	7	Закрепление отсутствует

Сведения о местоположении измененных (уточненных) границ объекта

1. Система координат МСК 47 зона 1

2. Сведения о характерных точках границ объекта

Обозначение характерных точек границ	Существующие координаты, м		Измененные (уточненные) координаты, м		Метод определения координат характерной точки	Средняя квадратическая погрешность положения	Описание обозначения точки на местности
	X	Y	X	Y			
945	404784.26	1272190.65	403097.02	1263374.51	Картометрический метод	7	Закрепление отсутствует
946	404772.15	1272181.22	403068.52	1263301.11	Картометрический метод	7	Закрепление отсутствует
947	404769.09	1272179.08	403056.22	1263269.44	Картометрический метод	7	Закрепление отсутствует
948	404765.75	1272178.57	403123.52	1263245.72	Картометрический метод	7	Закрепление отсутствует
949	404762.43	1272179.18	403134.55	1263278.57	Картометрический метод	7	Закрепление отсутствует
944	404783.75	1272185.73	403154.84	1263346.92	Картометрический метод	7	Закрепление отсутствует
							-
950	404784.95	1272197.19	402882.45	1263772.20	Картометрический метод	7	Закрепление отсутствует
951	404785.55	1272202.95	402837.75	1263742.90	Картометрический метод	7	Закрепление отсутствует
952	404760.66	1272191.62	402793.80	1263686.47	Картометрический метод	7	Закрепление отсутствует
953	404715.20	1272178.27	402778.40	1263660.83	Картометрический метод	7	Закрепление отсутствует
954	404661.16	1272162.39	402752.77	1263600.75	Картометрический метод	7	Закрепление отсутствует
955	404655.59	1272160.42	402700.00	1263506.95	Картометрический метод	7	Закрепление отсутствует
956	404655.83	1272159.46	402670.70	1263506.95	Картометрический метод	7	Закрепление отсутствует
957	404700.47	1272173.32	402647.25	1263502.57	Картометрический метод	7	Закрепление отсутствует
958	404721.57	1272177.23	402628.95	1263485.70	Картометрический метод	7	Закрепление отсутствует
959	404749.70	1272183.60	402623.07	1263457.88	Картометрический метод	7	Закрепление отсутствует
960	404753.70	1272184.05	402624.55	1263420.50	Картометрический метод	7	Закрепление отсутствует
961	404757.72	1272183.87	402636.28	1263408.78	Картометрический метод	7	Закрепление отсутствует
962	404761.67	1272183.05	402656.78	1263407.30	Картометрический метод	7	Закрепление отсутствует
963	404766.91	1272183.13	402674.37	1263411.70	Картометрический метод	7	Закрепление отсутствует
964	404771.75	1272186.56	402678.02	1263426.35	Картометрический метод	7	Закрепление отсутствует
965	-	-	402676.57	1263452.00	Картометрический метод	7	Закрепление отсутствует
966	-	-	402694.15	1263459.32	Картометрический метод	7	Закрепление отсутствует
967	-	-	402715.40	1263443.23	Картометрический метод	7	Закрепление отсутствует
968	-	-	402757.90	1263429.30	Картометрический метод	7	Закрепление отсутствует
969	-	-	402785.00	1263402.92	Картометрический метод	7	Закрепление отсутствует

Сведения о местоположении измененных (уточненных) границ объекта

1. Система координат МСК 47 зона 1

2. Сведения о характерных точках границ объекта

Обозначение характерных точек границ	Существующие координаты, м		Измененные (уточненные) координаты, м		Метод определения координат характерной точки	Средняя квадратическая погрешность положения	Описание обозначения точки на местности
	X	Y	X	Y			
970	-	-	402809.92	1263388.25	Картометрический метод	7	Закрепление отсутствует
971	-	-	402821.65	1263384.60	Картометрический метод	7	Закрепление отсутствует
972	-	-	402825.30	1263378.00	Картометрический метод	7	Закрепление отсутствует
973	-	-	402822.38	1263368.47	Картометрический метод	7	Закрепление отсутствует
974	-	-	402812.12	1263364.80	Картометрический метод	7	Закрепление отсутствует
975	-	-	402800.40	1263367.75	Картометрический метод	7	Закрепление отсутствует
976	-	-	402792.35	1263375.80	Картометрический метод	7	Закрепление отсутствует
977	-	-	402784.28	1263375.07	Картометрический метод	7	Закрепление отсутствует
978	-	-	402775.48	1263364.08	Картометрический метод	7	Закрепление отсутствует
979	-	-	402774.02	1263346.50	Картометрический метод	7	Закрепление отсутствует
980	-	-	402775.56	1263321.25	Картометрический метод	7	Закрепление отсутствует
981	-	-	402827.50	1263293.40	Картометрический метод	7	Закрепление отсутствует
982	-	-	402835.87	1263280.32	Картометрический метод	7	Закрепление отсутствует
983	-	-	402838.97	1263292.75	Картометрический метод	7	Закрепление отсутствует
984	-	-	402859.36	1263374.47	Картометрический метод	7	Закрепление отсутствует
985	-	-	402855.39	1263383.28	Картометрический метод	7	Закрепление отсутствует
986	-	-	402853.15	1263388.25	Картометрический метод	7	Закрепление отсутствует
987	-	-	402848.02	1263408.05	Картометрический метод	7	Закрепление отсутствует
988	-	-	402862.67	1263468.85	Картометрический метод	7	Закрепление отсутствует
989	-	-	402862.95	1263471.98	Картометрический метод	7	Закрепление отсутствует
990	-	-	402863.10	1263474.07	Картометрический метод	7	Закрепление отсутствует
991	-	-	402864.87	1263495.25	Картометрический метод	7	Закрепление отсутствует
992	-	-	402863.40	1263510.62	Картометрический метод	7	Закрепление отсутствует
993	-	-	402846.55	1263535.55	Картометрический метод	7	Закрепление отсутствует
994	-	-	402834.83	1263553.12	Картометрический метод	7	Закрепление отсутствует
995	-	-	402837.75	1263569.25	Картометрический метод	7	Закрепление отсутствует
996	-	-	402856.07	1263600.02	Картометрический	7	Закрепление

Сведения о местоположении измененных (уточненных) границ объекта

1. Система координат МСК 47 зона 1

2. Сведения о характерных точках границ объекта

Обозначение характерных точек границ	Существующие координаты, м		Измененные (уточненные) координаты, м		Метод определения координат характерной точки	Средняя квадратическая погрешность положения	Описание обозначения точки на местности
	X	Y	X	Y			
					метод		отсутствует
997	-	-	402878.80	1263662.30	Картометрический метод	7	Закрепление отсутствует
998	-	-	402882.45	1263695.28	Картометрический метод	7	Закрепление отсутствует
999	-	-	402891.25	1263746.55	Картометрический метод	7	Закрепление отсутствует
1000	-	-	402894.17	1263762.67	Картометрический метод	7	Закрепление отсутствует
1001	-	-	402889.80	1263771.47	Картометрический метод	7	Закрепление отсутствует
950	404784.95	1272197.19	402882.45	1263772.20	Картометрический метод	7	Закрепление отсутствует
							-
1002	404320.00	1272711.14	415456.84	1263443.64	Картометрический метод	7	Закрепление отсутствует
1003	404317.33	1272669.43	415456.47	1263442.80	Картометрический метод	7	Закрепление отсутствует
1004	404321.12	1272606.91	415454.38	1263405.25	Картометрический метод	7	Закрепление отсутствует
1005	404303.76	1272546.14	415453.58	1263369.37	Картометрический метод	7	Закрепление отсутствует
1006	404313.39	1272546.83	415453.44	1263330.56	Картометрический метод	7	Закрепление отсутствует
1007	404323.15	1272547.65	415453.11	1263319.57	Картометрический метод	7	Закрепление отсутствует
1008	404322.88	1272558.38	415456.12	1263319.23	Картометрический метод	7	Закрепление отсутствует
1009	404322.83	1272575.03	415511.36	1263321.30	Картометрический метод	7	Закрепление отсутствует
1010	404323.10	1272588.03	415512.35	1263380.10	Картометрический метод	7	Закрепление отсутствует
1011	404323.78	1272603.35	415513.41	1263441.18	Картометрический метод	7	Закрепление отсутствует
1012	404325.50	1272622.77	415511.05	1263441.28	Картометрический метод	7	Закрепление отсутствует
1002	404320.00	1272711.14	415456.84	1263443.64	Картометрический метод	7	Закрепление отсутствует
							-
1013	404328.98	1273113.28	415330.96	1263446.98	Картометрический метод	7	Закрепление отсутствует
1014	404319.31	1273106.65	415312.96	1263444.61	Картометрический метод	7	Закрепление отсутствует
1015	404321.21	1272985.18	415305.83	1263432.28	Картометрический метод	7	Закрепление отсутствует
1016	404242.94	1272992.89	415302.06	1263407.83	Картометрический метод	7	Закрепление отсутствует
1017	404241.35	1272968.80	415339.80	1263401.57	Картометрический метод	7	Закрепление отсутствует
1018	404277.65	1272972.52	415339.10	1263418.10	Картометрический метод	7	Закрепление отсутствует
1013	404328.98	1273113.28	415330.96	1263446.98	Картометрический метод	7	Закрепление отсутствует

Сведения о местоположении измененных (уточненных) границ объекта

1. Система координат МСК 47 зона 1

2. Сведения о характерных точках границ объекта

Обозначение характерных точек границ	Существующие координаты, м		Измененные (уточненные) координаты, м		Метод определения координат характерной точки	Средняя квадратическая погрешность положения	Описание обозначения точки на местности
	X	Y	X	Y			
							-
1019	404643.04	1273181.78	415958.45	1263854.65	Картометрический метод	7	Закрепление отсутствует
1020	404639.95	1273204.00	415930.95	1263842.15	Картометрический метод	7	Закрепление отсутствует
1021	404620.40	1273199.73	415902.20	1263812.15	Картометрический метод	7	Закрепление отсутствует
1022	404537.39	1273206.52	415900.95	1263794.65	Картометрический метод	7	Закрепление отсутствует
1023	404540.99	1273261.33	415920.95	1263788.40	Картометрический метод	7	Закрепление отсутствует
1024	404514.90	1273280.13	415960.95	1263788.40	Картометрический метод	7	Закрепление отсутствует
1025	404508.95	1273282.66	415963.45	1263779.65	Картометрический метод	7	Закрепление отсутствует
1026	404489.18	1273264.41	415954.70	1263770.90	Картометрический метод	7	Закрепление отсутствует
1027	404496.80	1273259.79	415939.70	1263770.90	Картометрический метод	7	Закрепление отсутствует
1028	404512.83	1273249.09	415920.95	1263769.65	Картометрический метод	7	Закрепление отсутствует
1029	404527.85	1273234.60	415907.20	1263755.90	Картометрический метод	7	Закрепление отсутствует
1030	404529.16	1273223.84	415898.45	1263744.65	Картометрический метод	7	Закрепление отсутствует
1031	404526.50	1273211.18	415877.20	1263733.40	Картометрический метод	7	Закрепление отсутствует
1032	404512.82	1273199.84	415844.73	1263714.68	Картометрический метод	7	Закрепление отсутствует
1033	404506.05	1273206.78	415837.23	1263698.43	Картометрический метод	7	Закрепление отсутствует
1034	404479.86	1273183.87	415839.73	1263680.92	Картометрический метод	7	Закрепление отсутствует
1035	404470.77	1273174.40	415860.95	1263675.92	Картометрический метод	7	Закрепление отсутствует
1036	404445.34	1273142.57	415877.20	1263684.68	Картометрический метод	7	Закрепление отсутствует
1037	404426.83	1273108.51	415904.70	1263712.18	Картометрический метод	7	Закрепление отсутствует
1038	404405.41	1273090.89	415940.95	1263728.40	Картометрический метод	7	Закрепление отсутствует
1039	404388.02	1273131.44	415955.95	1263728.40	Картометрический метод	7	Закрепление отсутствует
1040	404381.37	1273127.58	415963.45	1263712.18	Картометрический метод	7	Закрепление отсутствует
1041	404401.40	1273055.75	415963.45	1263692.17	Картометрический метод	7	Закрепление отсутствует
1042	404421.15	1273071.76	415973.45	1263670.92	Картометрический метод	7	Закрепление отсутствует
1043	404431.16	1273083.82	415987.20	1263669.68	Картометрический метод	7	Закрепление отсутствует
1044	404441.24	1273098.39	415999.70	1263682.18	Картометрический метод	7	Закрепление отсутствует

Сведения о местоположении измененных (уточненных) границ объекта

1. Система координат МСК 47 зона 1

2. Сведения о характерных точках границ объекта

Обозначение характерных точек границ	Существующие координаты, м		Измененные (уточненные) координаты, м		Метод определения координат характерной точки	Средняя квадратическая погрешность положения	Описание обозначения точки на местности
	X	Y	X	Y			
1045	404449.16	1273112.66	416007.17	1263699.67	Картометрический метод	7	Закрепление отсутствует
1046	404449.42	1273123.45	416015.92	1263697.17	Картометрический метод	7	Закрепление отсутствует
1047	404453.33	1273140.55	416018.43	1263689.67	Картометрический метод	7	Закрепление отсутствует
1048	404468.08	1273153.02	416015.92	1263669.68	Картометрический метод	7	Закрепление отсутствует
1049	404474.59	1273156.08	416023.43	1263654.67	Картометрический метод	7	Закрепление отсутствует
1050	404481.88	1273156.15	416028.43	1263633.42	Картометрический метод	7	Закрепление отсутствует
1051	404496.25	1273164.08	416028.43	1263600.95	Картометрический метод	7	Закрепление отсутствует
1052	404509.30	1273175.03	416030.93	1263582.20	Картометрический метод	7	Закрепление отсутствует
1053	404527.40	1273181.39	416033.63	1263576.60	Картометрический метод	7	Закрепление отсутствует
1054	404530.66	1273222.16	416041.05	1263566.63	Картометрический метод	7	Закрепление отсутствует
1055	404529.55	1273232.79	416025.53	1263554.00	Картометрический метод	7	Закрепление отсутствует
1056	404524.71	1273242.35	415976.93	1263552.75	Картометрический метод	7	Закрепление отсутствует
1057	404517.25	1273251.15	415953.07	1263545.80	Картометрический метод	7	Закрепление отсутствует
1058	404509.14	1273258.73	415918.45	1263529.78	Картометрический метод	7	Закрепление отсутствует
1059	404504.76	1273261.41	415914.66	1263529.87	Картометрический метод	7	Закрепление отсутствует
1060	404501.11	1273260.14	415872.19	1263516.74	Картометрический метод	7	Закрепление отсутствует
1061	404499.89	1273260.86	415868.89	1263513.69	Картометрический метод	7	Закрепление отсутствует
1062	404500.34	1273262.83	415954.82	1263506.75	Картометрический метод	7	Закрепление отсутствует
1063	404501.86	1273264.08	415974.68	1263503.41	Картометрический метод	7	Закрепление отсутствует
1064	404503.54	1273266.60	415974.93	1263505.84	Картометрический метод	7	Закрепление отсутствует
1065	404507.17	1273272.02	416012.56	1263515.69	Картометрический метод	7	Закрепление отсутствует
1066	404508.57	1273272.58	416042.00	1263515.96	Картометрический метод	7	Закрепление отсутствует
1067	404509.65	1273271.23	416051.55	1263525.40	Картометрический метод	7	Закрепление отсутствует
1068	404508.39	1273267.27	416062.31	1263529.61	Картометрический метод	7	Закрепление отсутствует
1069	404509.41	1273264.71	416071.97	1263533.32	Картометрический метод	7	Закрепление отсутствует
1070	404516.88	1273258.92	416090.58	1263538.80	Картометрический метод	7	Закрепление отсутствует
1071	404528.45	1273247.69	416128.23	1263540.80	Картометрический	7	Закрепление

Сведения о местоположении измененных (уточненных) границ объекта

1. Система координат МСК 47 зона 1

2. Сведения о характерных точках границ объекта

Обозначение характерных точек границ	Существующие координаты, м		Измененные (уточненные) координаты, м		Метод определения координат характерной точки	Средняя квадратическая погрешность положения	Описание обозначения точки на местности
	X	Y	X	Y			
					метод		отсутствует
1072	404532.22	1273242.90	416219.36	1263508.35	Картометрический метод	7	Закрепление отсутствует
1073	404535.40	1273234.98	416185.02	1263556.70	Картометрический метод	7	Закрепление отсутствует
1074	404536.21	1273226.47	416146.72	1263592.45	Картометрический метод	7	Закрепление отсутствует
1075	404535.05	1273202.12	416107.60	1263609.50	Картометрический метод	7	Закрепление отсутствует
1076	404534.18	1273183.66	416095.10	1263610.55	Картометрический метод	7	Закрепление отсутствует
1077	404535.43	1273182.25	416084.05	1263601.55	Картометрический метод	7	Закрепление отсутствует
1078	404537.31	1273182.17	416075.93	1263624.70	Картометрический метод	7	Закрепление отсутствует
1079	404548.28	1273184.56	416075.93	1263640.92	Картометрический метод	7	Закрепление отсутствует
1080	-	-	416094.67	1263698.43	Картометрический метод	7	Закрепление отсутствует
1081	-	-	416119.65	1263680.92	Картометрический метод	7	Закрепление отсутствует
1082	-	-	416179.65	1263633.45	Картометрический метод	7	Закрепление отсутствует
1083	-	-	416199.65	1263624.70	Картометрический метод	7	Закрепление отсутствует
1084	-	-	416215.90	1263634.70	Картометрический метод	7	Закрепление отсутствует
1085	-	-	416217.15	1263642.18	Картометрический метод	7	Закрепление отсутствует
1086	-	-	416208.40	1263654.67	Картометрический метод	7	Закрепление отсутствует
1087	-	-	416195.90	1263673.42	Картометрический метод	7	Закрепление отсутствует
1088	-	-	416203.40	1263677.18	Картометрический метод	7	Закрепление отсутствует
1089	-	-	416232.15	1263677.18	Картометрический метод	7	Закрепление отсутствует
1090	-	-	416237.15	1263690.93	Картометрический метод	7	Закрепление отсутствует
1091	-	-	416237.15	1263699.67	Картометрический метод	7	Закрепление отсутствует
1092	-	-	416209.65	1263718.42	Картометрический метод	7	Закрепление отсутствует
1093	-	-	416072.18	1263759.65	Картометрический метод	7	Закрепление отсутствует
1094	-	-	416030.93	1263783.40	Картометрический метод	7	Закрепление отсутствует
1095	-	-	415992.20	1263827.15	Картометрический метод	7	Закрепление отсутствует
1096	-	-	415978.45	1263848.40	Картометрический метод	7	Закрепление отсутствует
1019	404643.04	1273181.78	415958.45	1263854.65	Картометрический метод	7	Закрепление отсутствует

Сведения о местоположении измененных (уточненных) границ объекта

1. Система координат МСК 47 зона 1

2. Сведения о характерных точках границ объекта

Обозначение характерных точек границ	Существующие координаты, м		Измененные (уточненные) координаты, м		Метод определения координат характерной точки	Средняя квадратическая погрешность положения	Описание обозначения точки на местности
	X	Y	X	Y			
							-
1097	-	-	403586.34	1264301.75	Картометрический метод	7	Закрепление отсутствует
1098	-	-	403561.32	1264319.44	Картометрический метод	7	Закрепление отсутствует
1099	-	-	403542.44	1264292.56	Картометрический метод	7	Закрепление отсутствует
1100	-	-	403566.90	1264275.17	Картометрический метод	7	Закрепление отсутствует
1097	-	-	403586.34	1264301.75	Картометрический метод	7	Закрепление отсутствует
							-
1101	-	-	403718.47	1266367.63	Картометрический метод	7	Закрепление отсутствует
1102	-	-	403694.75	1266337.63	Картометрический метод	7	Закрепление отсутствует
1103	-	-	403631.64	1266201.87	Картометрический метод	7	Закрепление отсутствует
1104	-	-	403615.20	1266145.99	Картометрический метод	7	Закрепление отсутствует
1105	-	-	403585.34	1266015.25	Картометрический метод	7	Закрепление отсутствует
1106	-	-	403556.77	1265854.80	Картометрический метод	7	Закрепление отсутствует
1107	-	-	403555.01	1265720.33	Картометрический метод	7	Закрепление отсутствует
1108	-	-	403554.86	1265708.71	Картометрический метод	7	Закрепление отсутствует
1109	-	-	403554.75	1265700.24	Картометрический метод	7	Закрепление отсутствует
1110	-	-	403575.13	1265607.40	Картометрический метод	7	Закрепление отсутствует
1111	-	-	403580.15	1265512.28	Картометрический метод	7	Закрепление отсутствует
1112	-	-	403586.50	1265355.31	Картометрический метод	7	Закрепление отсутствует
1113	-	-	403573.63	1265268.69	Картометрический метод	7	Закрепление отсутствует
1114	-	-	403570.84	1265168.11	Картометрический метод	7	Закрепление отсутствует
1115	-	-	403550.68	1264992.59	Картометрический метод	7	Закрепление отсутствует
1116	-	-	403522.07	1264828.61	Картометрический метод	7	Закрепление отсутствует
1117	-	-	403514.82	1264803.15	Картометрический метод	7	Закрепление отсутствует
1118	-	-	403505.81	1264780.50	Картометрический метод	7	Закрепление отсутствует
1119	-	-	403457.34	1264658.69	Картометрический метод	7	Закрепление отсутствует
1120	-	-	403465.66	1264656.16	Картометрический метод	7	Закрепление отсутствует

Сведения о местоположении измененных (уточненных) границ объекта

1. Система координат МСК 47 зона 1

2. Сведения о характерных точках границ объекта

Обозначение характерных точек границ	Существующие координаты, м		Измененные (уточненные) координаты, м		Метод определения координат характерной точки	Средняя квадратическая погрешность положения	Описание обозначения точки на местности
	X	Y	X	Y			
1121	-	-	403498.61	1264656.80	Картометрический метод	7	Закрепление отсутствует
1122	-	-	403506.15	1264658.30	Картометрический метод	7	Закрепление отсутствует
1123	-	-	403547.36	1264676.35	Картометрический метод	7	Закрепление отсутствует
1124	-	-	403549.74	1264677.06	Картометрический метод	7	Закрепление отсутствует
1125	-	-	403587.41	1264688.16	Картометрический метод	7	Закрепление отсутствует
1126	-	-	403607.02	1264699.46	Картометрический метод	7	Закрепление отсутствует
1127	-	-	403645.82	1264728.29	Картометрический метод	7	Закрепление отсутствует
1128	-	-	403682.00	1264749.90	Картометрический метод	7	Закрепление отсутствует
1129	-	-	403760.85	1264775.02	Картометрический метод	7	Закрепление отсутствует
1130	-	-	403782.17	1264778.93	Картометрический метод	7	Закрепление отсутствует
1131	-	-	403780.77	1264798.89	Картометрический метод	7	Закрепление отсутствует
1132	-	-	403757.97	1264795.10	Картометрический метод	7	Закрепление отсутствует
1133	-	-	403673.60	1264768.31	Картометрический метод	7	Закрепление отсутствует
1134	-	-	403634.66	1264744.89	Картометрический метод	7	Закрепление отсутствует
1135	-	-	403605.79	1264724.90	Картометрический метод	7	Закрепление отсутствует
1136	-	-	403579.36	1264706.60	Картометрический метод	7	Закрепление отсутствует
1137	-	-	403577.46	1264706.04	Картометрический метод	7	Закрепление отсутствует
1138	-	-	403566.53	1264702.84	Картометрический метод	7	Закрепление отсутствует
1139	-	-	403557.51	1264700.20	Картометрический метод	7	Закрепление отсутствует
1140	-	-	403549.91	1264697.98	Картометрический метод	7	Закрепление отсутствует
1141	-	-	403538.51	1264694.64	Картометрический метод	7	Закрепление отсутствует
1142	-	-	403534.04	1264692.65	Картометрический метод	7	Закрепление отсутствует
1143	-	-	403519.29	1264686.06	Картометрический метод	7	Закрепление отсутствует
1144	-	-	403500.08	1264677.48	Картометрический метод	7	Закрепление отсутствует
1145	-	-	403485.90	1264676.39	Картометрический метод	7	Закрепление отсутствует
1146	-	-	403488.48	1264682.87	Картометрический метод	7	Закрепление отсутствует

Сведения о местоположении измененных (уточненных) границ объекта

1. Система координат МСК 47 зона 1

2. Сведения о характерных точках границ объекта

Обозначение характерных точек границ	Существующие координаты, м		Измененные (уточненные) координаты, м		Метод определения координат характерной точки	Средняя квадратическая погрешность положения	Описание обозначения точки на местности
	X	Y	X	Y			
1147	-	-	403500.05	1264712.03	Картометрический метод	7	Закрепление отсутствует
1148	-	-	403510.90	1264739.35	Картометрический метод	7	Закрепление отсутствует
1149	-	-	403533.51	1264796.28	Картометрический метод	7	Закрепление отсутствует
1150	-	-	403535.27	1264801.92	Картометрический метод	7	Закрепление отсутствует
1151	-	-	403541.18	1264822.68	Картометрический метод	7	Закрепление отсутствует
1152	-	-	403570.39	1264989.15	Картометрический метод	7	Закрепление отсутствует
1153	-	-	403570.56	1264990.63	Картометрический метод	7	Закрепление отсутствует
1154	-	-	403574.31	1265023.04	Картометрический метод	7	Закрепление отсутствует
1155	-	-	403576.74	1265044.16	Картометрический метод	7	Закрепление отсутствует
1156	-	-	403591.97	1265041.95	Картометрический метод	7	Закрепление отсутствует
1157	-	-	403600.89	1265105.78	Картометрический метод	7	Закрепление отсутствует
1158	-	-	403605.59	1265143.64	Картометрический метод	7	Закрепление отсутствует
1159	-	-	403607.50	1265153.42	Картометрический метод	7	Закрепление отсутствует
1160	-	-	403617.94	1265152.32	Картометрический метод	7	Закрепление отсутствует
1161	-	-	403624.48	1265197.34	Картометрический метод	7	Закрепление отсутствует
1162	-	-	403624.15	1265241.03	Картометрический метод	7	Закрепление отсутствует
1163	-	-	403623.93	1265264.39	Картометрический метод	7	Закрепление отсутствует
1164	-	-	403626.75	1265278.92	Картометрический метод	7	Закрепление отсутствует
1165	-	-	403633.04	1265311.37	Картометрический метод	7	Закрепление отсутствует
1166	-	-	403636.89	1265331.22	Картометрический метод	7	Закрепление отсутствует
1167	-	-	403636.41	1265337.75	Картометрический метод	7	Закрепление отсутствует
1168	-	-	403635.92	1265344.27	Картометрический метод	7	Закрепление отсутствует
1169	-	-	403641.10	1265385.91	Картометрический метод	7	Закрепление отсутствует
1170	-	-	403648.56	1265445.89	Картометрический метод	7	Закрепление отсутствует
1171	-	-	403649.61	1265454.32	Картометрический метод	7	Закрепление отсутствует
1172	-	-	403617.12	1265466.77	Картометрический метод	7	Закрепление отсутствует

Сведения о местоположении измененных (уточненных) границ объекта

1. Система координат МСК 47 зона 1

2. Сведения о характерных точках границ объекта

Обозначение характерных точек границ	Существующие координаты, м		Измененные (уточненные) координаты, м		Метод определения координат характерной точки	Средняя квадратическая погрешность положения	Описание обозначения точки на местности
	X	Y	X	Y			
1173	-	-	403621.90	1265480.70	Картометрический метод	7	Закрепление отсутствует
1174	-	-	403626.36	1265493.49	Картометрический метод	7	Закрепление отсутствует
1175	-	-	403631.09	1265503.85	Картометрический метод	7	Закрепление отсутствует
1176	-	-	403630.44	1265509.81	Картометрический метод	7	Закрепление отсутствует
1177	-	-	403628.91	1265523.72	Картометрический метод	7	Закрепление отсутствует
1178	-	-	403625.97	1265550.54	Картометрический метод	7	Закрепление отсутствует
1179	-	-	403624.50	1265563.95	Картометрический метод	7	Закрепление отсутствует
1180	-	-	403623.79	1265570.41	Картометрический метод	7	Закрепление отсутствует
1181	-	-	403624.24	1265581.64	Картометрический метод	7	Закрепление отсутствует
1182	-	-	403624.77	1265594.81	Картометрический метод	7	Закрепление отсутствует
1183	-	-	403625.18	1265607.93	Картометрический метод	7	Закрепление отсутствует
1184	-	-	403616.67	1265647.62	Картометрический метод	7	Закрепление отсутствует
1185	-	-	403605.23	1265701.87	Картометрический метод	7	Закрепление отсутствует
1186	-	-	403601.55	1265797.05	Картометрический метод	7	Закрепление отсутствует
1187	-	-	403604.85	1265825.22	Картометрический метод	7	Закрепление отсутствует
1188	-	-	403613.95	1265902.78	Картометрический метод	7	Закрепление отсутствует
1189	-	-	403668.56	1266140.14	Картометрический метод	7	Закрепление отсутствует
1190	-	-	403678.85	1266184.89	Картометрический метод	7	Закрепление отсутствует
1191	-	-	403875.39	1266135.97	Картометрический метод	7	Закрепление отсутствует
1192	-	-	403887.61	1266132.53	Картометрический метод	7	Закрепление отсутствует
1193	-	-	403861.81	1266081.77	Картометрический метод	7	Закрепление отсутствует
1194	-	-	403823.52	1266006.53	Картометрический метод	7	Закрепление отсутствует
1195	-	-	403864.37	1265983.71	Картометрический метод	7	Закрепление отсутствует
1196	-	-	403911.33	1266061.93	Картометрический метод	7	Закрепление отсутствует
1197	-	-	403965.47	1266159.84	Картометрический метод	7	Закрепление отсутствует
1198	-	-	403996.52	1266214.85	Картометрический метод	7	Закрепление отсутствует

Сведения о местоположении измененных (уточненных) границ объекта

1. Система координат МСК 47 зона 1

2. Сведения о характерных точках границ объекта

Обозначение характерных точек границ	Существующие координаты, м		Измененные (уточненные) координаты, м		Метод определения координат характерной точки	Средняя квадратическая погрешность положения	Описание обозначения точки на местности
	X	Y	X	Y			
1199	-	-	403938.91	1266243.24	Картометрический метод	7	Закрепление отсутствует
1200	-	-	403902.27	1266262.44	Картометрический метод	7	Закрепление отсутствует
1201	-	-	403840.31	1266278.50	Картометрический метод	7	Закрепление отсутствует
1202	-	-	403758.03	1266299.81	Картометрический метод	7	Закрепление отсутствует
1203	-	-	403760.97	1266311.16	Картометрический метод	7	Закрепление отсутствует
1204	-	-	403724.06	1266312.91	Картометрический метод	7	Закрепление отсутствует
1205	-	-	403693.61	1266327.02	Картометрический метод	7	Закрепление отсутствует
1101	-	-	403718.47	1266367.63	Картометрический метод	7	Закрепление отсутствует
							-
1206	-	-	403258.39	1264996.42	Картометрический метод	7	Закрепление отсутствует
1207	-	-	403260.14	1265011.72	Картометрический метод	7	Закрепление отсутствует
1208	-	-	403272.66	1265062.22	Картометрический метод	7	Закрепление отсутствует
1209	-	-	403278.73	1265147.15	Картометрический метод	7	Закрепление отсутствует
1210	-	-	403290.17	1265212.07	Картометрический метод	7	Закрепление отсутствует
1211	-	-	403282.40	1265232.13	Картометрический метод	7	Закрепление отсутствует
1212	-	-	403282.11	1265234.62	Картометрический метод	7	Закрепление отсутствует
1213	-	-	403281.55	1265239.40	Картометрический метод	7	Закрепление отсутствует
1214	-	-	403277.35	1265241.22	Картометрический метод	7	Закрепление отсутствует
1215	-	-	403271.60	1265241.60	Картометрический метод	7	Закрепление отсутствует
1216	-	-	403268.73	1265241.78	Картометрический метод	7	Закрепление отсутствует
1217	-	-	403264.90	1265242.02	Картометрический метод	7	Закрепление отсутствует
1218	-	-	403262.98	1265242.14	Картометрический метод	7	Закрепление отсутствует
1219	-	-	403250.03	1265244.19	Картометрический метод	7	Закрепление отсутствует
1220	-	-	403246.56	1265245.93	Картометрический метод	7	Закрепление отсутствует
1221	-	-	403243.10	1265247.69	Картометрический метод	7	Закрепление отсутствует
1222	-	-	403240.06	1265249.23	Картометрический метод	7	Закрепление отсутствует
1223	-	-	403238.77	1265249.88	Картометрический метод	7	Закрепление отсутствует

Сведения о местоположении измененных (уточненных) границ объекта

1. Система координат МСК 47 зона 1

2. Сведения о характерных точках границ объекта

Обозначение характерных точек границ	Существующие координаты, м		Измененные (уточненные) координаты, м		Метод определения координат характерной точки	Средняя квадратическая погрешность положения	Описание обозначения точки на местности
	X	Y	X	Y			
1224	-	-	403235.29	1265249.30	Картометрический метод	7	Закрепление отсутствует
1225	-	-	403236.76	1265248.87	Картометрический метод	7	Закрепление отсутствует
1226	-	-	403236.90	1265240.69	Картометрический метод	7	Закрепление отсутствует
1227	-	-	403240.16	1265232.15	Картометрический метод	7	Закрепление отсутствует
1228	-	-	403242.25	1265227.50	Картометрический метод	7	Закрепление отсутствует
1229	-	-	403245.43	1265219.03	Картометрический метод	7	Закрепление отсутствует
1230	-	-	403247.70	1265211.25	Картометрический метод	7	Закрепление отсутствует
1231	-	-	403248.16	1265209.64	Картометрический метод	7	Закрепление отсутствует
1232	-	-	403250.19	1265200.08	Картометрический метод	7	Закрепление отсутствует
1233	-	-	403251.50	1265190.35	Картометрический метод	7	Закрепление отсутствует
1234	-	-	403252.07	1265180.87	Картометрический метод	7	Закрепление отсутствует
1235	-	-	403252.48	1265139.66	Картометрический метод	7	Закрепление отсутствует
1236	-	-	403252.49	1265131.71	Картометрический метод	7	Закрепление отсутствует
1237	-	-	403252.47	1265120.69	Картометрический метод	7	Закрепление отсутствует
1238	-	-	403251.37	1265105.59	Картометрический метод	7	Закрепление отсутствует
1239	-	-	403251.07	1265102.35	Картометрический метод	7	Закрепление отсутствует
1240	-	-	403249.36	1265087.30	Картометрический метод	7	Закрепление отсутствует
1241	-	-	403248.94	1265084.57	Картометрический метод	7	Закрепление отсутствует
1242	-	-	403247.30	1265073.95	Картометрический метод	7	Закрепление отсутствует
1243	-	-	403246.73	1265070.33	Картометрический метод	7	Закрепление отсутствует
1244	-	-	403243.98	1265056.37	Картометрический метод	7	Закрепление отсутствует
1245	-	-	403240.13	1265039.87	Картометрический метод	7	Закрепление отсутствует
1246	-	-	403239.48	1265037.18	Картометрический метод	7	Закрепление отсутствует
1247	-	-	403235.92	1265024.60	Картометрический метод	7	Закрепление отсутствует
1248	-	-	403235.13	1265021.80	Картометрический метод	7	Закрепление отсутствует
1249	-	-	403228.46	1264994.74	Картометрический метод	7	Закрепление отсутствует

Сведения о местоположении измененных (уточненных) границ объекта

1. Система координат МСК 47 зона 1

2. Сведения о характерных точках границ объекта

Обозначение характерных точек границ	Существующие координаты, м		Измененные (уточненные) координаты, м		Метод определения координат характерной точки	Средняя квадратическая погрешность положения	Описание обозначения точки на местности
	X	Y	X	Y			
1250	-	-	403227.48	1264988.35	Картометрический метод	7	Закрепление отсутствует
1251	-	-	403226.13	1264979.51	Картометрический метод	7	Закрепление отсутствует
1252	-	-	403223.94	1264965.26	Картометрический метод	7	Закрепление отсутствует
1253	-	-	403222.50	1264955.92	Картометрический метод	7	Закрепление отсутствует
1254	-	-	403222.03	1264953.31	Картометрический метод	7	Закрепление отсутствует
1255	-	-	403220.68	1264946.15	Картометрический метод	7	Закрепление отсутствует
1256	-	-	403219.34	1264938.99	Картометрический метод	7	Закрепление отсутствует
1257	-	-	403219.16	1264938.05	Картометрический метод	7	Закрепление отсутствует
1258	-	-	403221.95	1264940.30	Картометрический метод	7	Закрепление отсутствует
1259	-	-	403225.62	1264948.60	Картометрический метод	7	Закрепление отсутствует
1260	-	-	403229.77	1264960.60	Картометрический метод	7	Закрепление отсутствует
1261	-	-	403231.15	1264993.35	Картометрический метод	7	Закрепление отсутствует
1262	-	-	403233.00	1265002.10	Картометрический метод	7	Закрепление отсутствует
1263	-	-	403254.30	1264997.33	Картометрический метод	7	Закрепление отсутствует
1206	-	-	403258.39	1264996.42	Картометрический метод	7	Закрепление отсутствует
							-
1264	-	-	406532.69	1264987.88	Картометрический метод	7	Закрепление отсутствует
1265	-	-	406538.81	1264993.10	Картометрический метод	7	Закрепление отсутствует
1266	-	-	406537.80	1264995.56	Картометрический метод	7	Закрепление отсутствует
1267	-	-	406524.12	1265019.62	Картометрический метод	7	Закрепление отсутствует
1268	-	-	406530.26	1265023.49	Картометрический метод	7	Закрепление отсутствует
1269	-	-	406533.00	1265025.20	Картометрический метод	7	Закрепление отсутствует
1270	-	-	406537.17	1265030.14	Картометрический метод	7	Закрепление отсутствует
1271	-	-	406532.10	1265039.88	Картометрический метод	7	Закрепление отсутствует
1272	-	-	406514.64	1265074.96	Картометрический метод	7	Закрепление отсутствует
1273	-	-	406492.08	1265139.53	Картометрический метод	7	Закрепление отсутствует
1274	-	-	406477.33	1265188.70	Картометрический метод	7	Закрепление отсутствует

Сведения о местоположении измененных (уточненных) границ объекта

1. Система координат МСК 47 зона 1

2. Сведения о характерных точках границ объекта

Обозначение характерных точек границ	Существующие координаты, м		Измененные (уточненные) координаты, м		Метод определения координат характерной точки	Средняя квадратическая погрешность положения	Описание обозначения точки на местности
	X	Y	X	Y			
1275	-	-	406467.97	1265224.96	Картометрический метод	7	Закрепление отсутствует
1276	-	-	406465.85	1265224.34	Картометрический метод	7	Закрепление отсутствует
1277	-	-	406462.75	1265234.92	Картометрический метод	7	Закрепление отсутствует
1278	-	-	406461.72	1265240.36	Картометрический метод	7	Закрепление отсутствует
1279	-	-	406463.83	1265241.03	Картометрический метод	7	Закрепление отсутствует
1280	-	-	406455.53	1265273.28	Картометрический метод	7	Закрепление отсутствует
1281	-	-	406443.55	1265324.58	Картометрический метод	7	Закрепление отсутствует
1282	-	-	406431.64	1265362.36	Картометрический метод	7	Закрепление отсутствует
1283	-	-	406426.87	1265360.14	Картометрический метод	7	Закрепление отсутствует
1284	-	-	406423.10	1265367.70	Картометрический метод	7	Закрепление отсутствует
1285	-	-	406412.26	1265389.45	Картометрический метод	7	Закрепление отсутствует
1286	-	-	406397.19	1265414.53	Картометрический метод	7	Закрепление отсутствует
1287	-	-	406372.44	1265444.86	Картометрический метод	7	Закрепление отсутствует
1288	-	-	406353.45	1265459.18	Картометрический метод	7	Закрепление отсутствует
1289	-	-	406329.99	1265479.37	Картометрический метод	7	Закрепление отсутствует
1290	-	-	406307.78	1265495.35	Картометрический метод	7	Закрепление отсутствует
1291	-	-	406305.46	1265492.52	Картометрический метод	7	Закрепление отсутствует
1292	-	-	406301.72	1265487.83	Картометрический метод	7	Закрепление отсутствует
1293	-	-	406281.14	1265496.75	Картометрический метод	7	Закрепление отсутствует
1294	-	-	406259.60	1265508.20	Картометрический метод	7	Закрепление отсутствует
1295	-	-	406244.04	1265514.89	Картометрический метод	7	Закрепление отсутствует
1296	-	-	406241.98	1265501.13	Картометрический метод	7	Закрепление отсутствует
1297	-	-	406299.95	1265482.70	Картометрический метод	7	Закрепление отсутствует
1298	-	-	406306.28	1265478.52	Картометрический метод	7	Закрепление отсутствует
1299	-	-	406312.02	1265472.05	Картометрический метод	7	Закрепление отсутствует
1300	-	-	406314.62	1265470.37	Картометрический метод	7	Закрепление отсутствует

Сведения о местоположении измененных (уточненных) границ объекта

1. Система координат МСК 47 зона 1

2. Сведения о характерных точках границ объекта

Обозначение характерных точек границ	Существующие координаты, м		Измененные (уточненные) координаты, м		Метод определения координат характерной точки	Средняя квадратическая погрешность положения	Описание обозначения точки на местности
	X	Y	X	Y			
1301	-	-	406334.47	1265458.94	Картометрический метод	7	Закрепление отсутствует
1302	-	-	406347.47	1265451.45	Картометрический метод	7	Закрепление отсутствует
1303	-	-	406356.97	1265442.61	Картометрический метод	7	Закрепление отсутствует
1304	-	-	406365.97	1265433.26	Картометрический метод	7	Закрепление отсутствует
1305	-	-	406374.45	1265423.43	Картометрический метод	7	Закрепление отсутствует
1306	-	-	406382.39	1265413.17	Картометрический метод	7	Закрепление отсутствует
1307	-	-	406389.76	1265402.48	Картометрический метод	7	Закрепление отсутствует
1308	-	-	406396.53	1265391.41	Картометрический метод	7	Закрепление отсутствует
1309	-	-	406402.68	1265379.99	Картометрический метод	7	Закрепление отсутствует
1310	-	-	406408.21	1265368.25	Картометрический метод	7	Закрепление отсутствует
1311	-	-	406415.15	1265348.80	Картометрический метод	7	Закрепление отсутствует
1312	-	-	406421.41	1265329.12	Картометрический метод	7	Закрепление отсутствует
1313	-	-	406426.99	1265309.23	Картометрический метод	7	Закрепление отсутствует
1314	-	-	406431.85	1265289.15	Картометрический метод	7	Закрепление отсутствует
1315	-	-	406436.00	1265268.93	Картометрический метод	7	Закрепление отсутствует
1316	-	-	406438.58	1265258.91	Картометрический метод	7	Закрепление отсутствует
1317	-	-	406458.03	1265183.41	Картометрический метод	7	Закрепление отсутствует
1318	-	-	406466.07	1265155.71	Картометрический метод	7	Закрепление отсутствует
1319	-	-	406473.10	1265133.24	Картометрический метод	7	Закрепление отсутствует
1320	-	-	406496.05	1265067.54	Картометрический метод	7	Закрепление отсутствует
1321	-	-	406501.68	1265055.02	Картометрический метод	7	Закрепление отсутствует
1264	-	-	406532.69	1264987.88	Картометрический метод	7	Закрепление отсутствует
							-
1322	-	-	403102.31	1265272.95	Картометрический метод	7	Закрепление отсутствует
1323	-	-	403100.55	1265267.35	Картометрический метод	7	Закрепление отсутствует
1324	-	-	403099.67	1265264.42	Картометрический метод	7	Закрепление отсутствует
1325	-	-	403218.64	1265244.78	Картометрический метод	7	Закрепление отсутствует

Сведения о местоположении измененных (уточненных) границ объекта

1. Система координат МСК 47 зона 1

2. Сведения о характерных точках границ объекта

Обозначение характерных точек границ	Существующие координаты, м		Измененные (уточненные) координаты, м		Метод определения координат характерной точки	Средняя квадратическая погрешность положения	Описание обозначения точки на местности
	X	Y	X	Y			
1326	-	-	403218.50	1265248.04	Картометрический метод	7	Закрепление отсутствует
1327	-	-	403218.81	1265250.39	Картометрический метод	7	Закрепление отсутствует
1328	-	-	403201.59	1265257.12	Картометрический метод	7	Закрепление отсутствует
1329	-	-	403187.79	1265260.30	Картометрический метод	7	Закрепление отсутствует
1330	-	-	403166.93	1265261.25	Картометрический метод	7	Закрепление отсутствует
1331	-	-	403160.45	1265262.12	Картометрический метод	7	Закрепление отсутствует
1332	-	-	403153.42	1265264.37	Картометрический метод	7	Закрепление отсутствует
1333	-	-	403140.74	1265268.43	Картометрический метод	7	Закрепление отсутствует
1334	-	-	403125.81	1265270.48	Картометрический метод	7	Закрепление отсутствует
1322	-	-	403102.31	1265272.95	Картометрический метод	7	Закрепление отсутствует
							-
1335	-	-	403311.79	1265270.29	Картометрический метод	7	Закрепление отсутствует
1336	-	-	403316.36	1265348.62	Картометрический метод	7	Закрепление отсутствует
1337	-	-	403337.61	1265441.36	Картометрический метод	7	Закрепление отсутствует
1338	-	-	403337.28	1265661.15	Картометрический метод	7	Закрепление отсутствует
1339	-	-	403347.35	1265771.36	Картометрический метод	7	Закрепление отсутствует
1340	-	-	403356.60	1265848.37	Картометрический метод	7	Закрепление отсутствует
1341	-	-	403308.45	1265848.35	Картометрический метод	7	Закрепление отсутствует
1342	-	-	403307.59	1265766.01	Картометрический метод	7	Закрепление отсутствует
1343	-	-	403309.97	1265701.92	Картометрический метод	7	Закрепление отсутствует
1344	-	-	403313.62	1265646.00	Картометрический метод	7	Закрепление отсутствует
1345	-	-	403312.22	1265526.21	Картометрический метод	7	Закрепление отсутствует
1346	-	-	403305.60	1265487.18	Картометрический метод	7	Закрепление отсутствует
1347	-	-	403303.57	1265460.16	Картометрический метод	7	Закрепление отсутствует
1348	-	-	403303.25	1265455.30	Картометрический метод	7	Закрепление отсутствует
1349	-	-	403300.91	1265421.29	Картометрический метод	7	Закрепление отсутствует
1350	-	-	403291.74	1265387.17	Картометрический метод	7	Закрепление отсутствует

Сведения о местоположении измененных (уточненных) границ объекта

1. Система координат МСК 47 зона 1

2. Сведения о характерных точках границ объекта

Обозначение характерных точек границ	Существующие координаты, м		Измененные (уточненные) координаты, м		Метод определения координат характерной точки	Средняя квадратическая погрешность положения	Описание обозначения точки на местности
	X	Y	X	Y			
1351	-	-	403278.78	1265337.02	Картометрический метод	7	Закрепление отсутствует
1352	-	-	403261.94	1265304.59	Картометрический метод	7	Закрепление отсутствует
1353	-	-	403248.49	1265288.78	Картометрический метод	7	Закрепление отсутствует
1354	-	-	403242.35	1265278.25	Картометрический метод	7	Закрепление отсутствует
1355	-	-	403240.07	1265271.17	Картометрический метод	7	Закрепление отсутствует
1356	-	-	403237.79	1265256.51	Картометрический метод	7	Закрепление отсутствует
1357	-	-	403247.53	1265254.37	Картометрический метод	7	Закрепление отсутствует
1358	-	-	403252.43	1265253.29	Картометрический метод	7	Закрепление отсутствует
1359	-	-	403256.05	1265252.26	Картометрический метод	7	Закрепление отсутствует
1360	-	-	403265.55	1265249.47	Картометрический метод	7	Закрепление отсутствует
1361	-	-	403277.67	1265249.69	Картометрический метод	7	Закрепление отсутствует
1362	-	-	403290.54	1265251.23	Картометрический метод	7	Закрепление отсутствует
1363	-	-	403294.47	1265252.47	Картометрический метод	7	Закрепление отсутствует
1364	-	-	403295.45	1265253.47	Картометрический метод	7	Закрепление отсутствует
1335	-	-	403311.79	1265270.29	Картометрический метод	7	Закрепление отсутствует
							-
1365	-	-	403219.86	1265258.61	Картометрический метод	7	Закрепление отсутствует
1366	-	-	403221.48	1265270.98	Картометрический метод	7	Закрепление отсутствует
1367	-	-	403181.00	1265284.67	Картометрический метод	7	Закрепление отсутствует
1368	-	-	403179.18	1265276.00	Картометрический метод	7	Закрепление отсутствует
1369	-	-	403164.04	1265273.70	Картометрический метод	7	Закрепление отсутствует
1370	-	-	403157.48	1265275.14	Картометрический метод	7	Закрепление отсутствует
1371	-	-	403137.74	1265283.51	Картометрический метод	7	Закрепление отсутствует
1372	-	-	403118.62	1265285.91	Картометрический метод	7	Закрепление отсутствует
1373	-	-	403117.38	1265279.83	Картометрический метод	7	Закрепление отсутствует
1374	-	-	403131.20	1265278.07	Картометрический метод	7	Закрепление отсутствует
1375	-	-	403150.36	1265274.02	Картометрический метод	7	Закрепление отсутствует

Сведения о местоположении измененных (уточненных) границ объекта

1. Система координат МСК 47 зона 1

2. Сведения о характерных точках границ объекта

Обозначение характерных точек границ	Существующие координаты, м		Измененные (уточненные) координаты, м		Метод определения координат характерной точки	Средняя квадратическая погрешность положения	Описание обозначения точки на местности
	X	Y	X	Y			
1376	-	-	403158.80	1265270.03	Картометрический метод	7	Закрепление отсутствует
1377	-	-	403161.67	1265269.89	Картометрический метод	7	Закрепление отсутствует
1378	-	-	403177.48	1265269.11	Картометрический метод	7	Закрепление отсутствует
1379	-	-	403180.82	1265269.01	Картометрический метод	7	Закрепление отсутствует
1380	-	-	403187.02	1265268.83	Картометрический метод	7	Закрепление отсутствует
1381	-	-	403190.36	1265268.74	Картометрический метод	7	Закрепление отсутствует
1382	-	-	403204.72	1265265.00	Картометрический метод	7	Закрепление отсутствует
1383	-	-	403214.89	1265260.54	Картометрический метод	7	Закрепление отсутствует
1365	-	-	403219.86	1265258.61	Картометрический метод	7	Закрепление отсутствует
							-
1384	-	-	406124.77	1265521.85	Картометрический метод	7	Закрепление отсутствует
1385	-	-	406124.58	1265530.43	Картометрический метод	7	Закрепление отсутствует
1386	-	-	406124.39	1265533.56	Картометрический метод	7	Закрепление отсутствует
1387	-	-	406111.21	1265533.08	Картометрический метод	7	Закрепление отсутствует
1388	-	-	406105.18	1265533.28	Картометрический метод	7	Закрепление отсутствует
1389	-	-	406042.53	1265533.31	Картометрический метод	7	Закрепление отсутствует
1390	-	-	406034.85	1265532.76	Картометрический метод	7	Закрепление отсутствует
1391	-	-	406031.48	1265532.11	Картометрический метод	7	Закрепление отсутствует
1392	-	-	406024.92	1265530.10	Картометрический метод	7	Закрепление отсутствует
1393	-	-	406019.67	1265527.73	Картометрический метод	7	Закрепление отсутствует
1394	-	-	406005.26	1265522.06	Картометрический метод	7	Закрепление отсутствует
1395	-	-	405956.90	1265503.05	Картометрический метод	7	Закрепление отсутствует
1396	-	-	405890.41	1265476.91	Картометрический метод	7	Закрепление отсутствует
1397	-	-	405817.33	1265445.18	Картометрический метод	7	Закрепление отсутствует
1398	-	-	405807.63	1265441.19	Картометрический метод	7	Закрепление отсутствует
1399	-	-	405799.01	1265439.99	Картометрический метод	7	Закрепление отсутствует
1400	-	-	405788.58	1265441.19	Картометрический метод	7	Закрепление отсутствует

Сведения о местоположении измененных (уточненных) границ объекта

1. Система координат МСК 47 зона 1

2. Сведения о характерных точках границ объекта

Обозначение характерных точек границ	Существующие координаты, м		Измененные (уточненные) координаты, м		Метод определения координат характерной точки	Средняя квадратическая погрешность положения	Описание обозначения точки на местности
	X	Y	X	Y			
1401	-	-	405783.96	1265442.70	Картометрический метод	7	Закрепление отсутствует
1402	-	-	405718.73	1265399.54	Картометрический метод	7	Закрепление отсутствует
1403	-	-	405746.50	1265372.15	Картометрический метод	7	Закрепление отсутствует
1404	-	-	405751.02	1265374.66	Картометрический метод	7	Закрепление отсутствует
1405	-	-	405829.75	1265418.30	Картометрический метод	7	Закрепление отсутствует
1406	-	-	406010.88	1265499.70	Картометрический метод	7	Закрепление отсутствует
1407	-	-	406046.57	1265507.32	Картометрический метод	7	Закрепление отсутствует
1408	-	-	406087.10	1265514.08	Картометрический метод	7	Закрепление отсутствует
1409	-	-	406073.88	1265516.07	Картометрический метод	7	Закрепление отсутствует
1410	-	-	406058.95	1265514.97	Картометрический метод	7	Закрепление отсутствует
1411	-	-	406044.28	1265512.45	Картометрический метод	7	Закрепление отсутствует
1412	-	-	406030.32	1265506.93	Картометрический метод	7	Закрепление отсутствует
1413	-	-	406021.47	1265505.11	Картометрический метод	7	Закрепление отсутствует
1414	-	-	405993.63	1265495.19	Картометрический метод	7	Закрепление отсутствует
1415	-	-	405953.44	1265479.21	Картометрический метод	7	Закрепление отсутствует
1416	-	-	405906.28	1265458.27	Картометрический метод	7	Закрепление отсутствует
1417	-	-	405868.03	1265441.24	Картометрический метод	7	Закрепление отсутствует
1418	-	-	405858.00	1265436.79	Картометрический метод	7	Закрепление отсутствует
1419	-	-	405825.72	1265419.03	Картометрический метод	7	Закрепление отсутствует
1420	-	-	405812.18	1265411.59	Картометрический метод	7	Закрепление отсутствует
1421	-	-	405799.97	1265404.87	Картометрический метод	7	Закрепление отсутствует
1422	-	-	405775.53	1265392.90	Картометрический метод	7	Закрепление отсутствует
1423	-	-	405771.03	1265393.20	Картометрический метод	7	Закрепление отсутствует
1424	-	-	405772.45	1265397.70	Картометрический метод	7	Закрепление отсутствует
1425	-	-	405781.88	1265401.71	Картометрический метод	7	Закрепление отсутствует
1426	-	-	405806.76	1265415.57	Картометрический метод	7	Закрепление отсутствует

Сведения о местоположении измененных (уточненных) границ объекта

1. Система координат МСК 47 зона 1

2. Сведения о характерных точках границ объекта

Обозначение характерных точек границ	Существующие координаты, м		Измененные (уточненные) координаты, м		Метод определения координат характерной точки	Средняя квадратическая погрешность положения	Описание обозначения точки на местности
	X	Y	X	Y			
1427	-	-	405825.24	1265427.04	Картометрический метод	7	Закрепление отсутствует
1428	-	-	405833.64	1265432.24	Картометрический метод	7	Закрепление отсутствует
1429	-	-	405836.58	1265434.08	Картометрический метод	7	Закрепление отсутствует
1430	-	-	405848.93	1265439.40	Картометрический метод	7	Закрепление отсутствует
1431	-	-	405863.12	1265445.51	Картометрический метод	7	Закрепление отсутствует
1432	-	-	405901.56	1265463.67	Картометрический метод	7	Закрепление отсутствует
1433	-	-	405966.83	1265491.31	Картометрический метод	7	Закрепление отсутствует
1434	-	-	406004.17	1265506.91	Картометрический метод	7	Закрепление отсутствует
1435	-	-	406026.31	1265516.13	Картометрический метод	7	Закрепление отсутствует
1436	-	-	406031.89	1265521.49	Картометрический метод	7	Закрепление отсутствует
1437	-	-	406052.19	1265525.69	Картометрический метод	7	Закрепление отсутствует
1438	-	-	406078.96	1265528.76	Картометрический метод	7	Закрепление отсутствует
1439	-	-	406105.18	1265530.42	Картометрический метод	7	Закрепление отсутствует
1440	-	-	406117.58	1265526.45	Картометрический метод	7	Закрепление отсутствует
1384	-	-	406124.77	1265521.85	Картометрический метод	7	Закрепление отсутствует
							-
1441	-	-	406432.15	1265450.43	Картометрический метод	7	Закрепление отсутствует
1442	-	-	406441.00	1265422.66	Картометрический метод	7	Закрепление отсутствует
1443	-	-	406444.71	1265428.09	Картометрический метод	7	Закрепление отсутствует
1444	-	-	406448.58	1265432.05	Картометрический метод	7	Закрепление отсутствует
1445	-	-	406453.25	1265435.53	Картометрический метод	7	Закрепление отсутствует
1446	-	-	406451.49	1265439.63	Картометрический метод	7	Закрепление отсутствует
1447	-	-	406445.36	1265442.36	Картометрический метод	7	Закрепление отсутствует
1448	-	-	406438.04	1265446.42	Картометрический метод	7	Закрепление отсутствует
1441	-	-	406432.15	1265450.43	Картометрический метод	7	Закрепление отсутствует
							-
1449	-	-	403378.06	1266026.99	Картометрический метод	7	Закрепление отсутствует

Сведения о местоположении измененных (уточненных) границ объекта

1. Система координат МСК 47 зона 1

2. Сведения о характерных точках границ объекта

Обозначение характерных точек границ	Существующие координаты, м		Измененные (уточненные) координаты, м		Метод определения координат характерной точки	Средняя квадратическая погрешность положения	Описание обозначения точки на местности
	X	Y	X	Y			
1450	-	-	403385.18	1266086.24	Картометрический метод	7	Закрепление отсутствует
1451	-	-	403441.76	1266311.84	Картометрический метод	7	Закрепление отсутствует
1452	-	-	403448.45	1266338.51	Картометрический метод	7	Закрепление отсутствует
1453	-	-	403450.12	1266342.12	Картометрический метод	7	Закрепление отсутствует
1454	-	-	403459.69	1266362.80	Картометрический метод	7	Закрепление отсутствует
1455	-	-	403470.38	1266385.93	Картометрический метод	7	Закрепление отсутствует
1456	-	-	403507.87	1266449.55	Картометрический метод	7	Закрепление отсутствует
1457	-	-	403545.35	1266513.18	Картометрический метод	7	Закрепление отсутствует
1458	-	-	403596.98	1266595.18	Картометрический метод	7	Закрепление отсутствует
1459	-	-	403662.15	1266682.77	Картометрический метод	7	Закрепление отсутствует
1460	-	-	403631.18	1266689.03	Картометрический метод	7	Закрепление отсутствует
1461	-	-	403630.30	1266698.25	Картометрический метод	7	Закрепление отсутствует
1462	-	-	403624.55	1266705.55	Картометрический метод	7	Закрепление отсутствует
1463	-	-	403624.27	1266716.27	Картометрический метод	7	Закрепление отсутствует
1464	-	-	403595.42	1266679.49	Картометрический метод	7	Закрепление отсутствует
1465	-	-	403555.14	1266622.57	Картометрический метод	7	Закрепление отсутствует
1466	-	-	403543.09	1266603.37	Картометрический метод	7	Закрепление отсутствует
1467	-	-	403539.94	1266598.35	Картометрический метод	7	Закрепление отсутствует
1468	-	-	403471.92	1266486.68	Картометрический метод	7	Закрепление отсутствует
1469	-	-	403469.86	1266482.94	Картометрический метод	7	Закрепление отсутствует
1470	-	-	403468.29	1266477.98	Картометрический метод	7	Закрепление отсутствует
1471	-	-	403459.91	1266459.10	Картометрический метод	7	Закрепление отсутствует
1472	-	-	403475.41	1266452.17	Картометрический метод	7	Закрепление отсутствует
1473	-	-	403460.82	1266423.59	Картометрический метод	7	Закрепление отсутствует
1474	-	-	403446.07	1266427.92	Картометрический метод	7	Закрепление отсутствует
1475	-	-	403422.21	1266374.19	Картометрический метод	7	Закрепление отсутствует

Сведения о местоположении измененных (уточненных) границ объекта

1. Система координат МСК 47 зона 1

2. Сведения о характерных точках границ объекта

Обозначение характерных точек границ	Существующие координаты, м		Измененные (уточненные) координаты, м		Метод определения координат характерной точки	Средняя квадратическая погрешность положения	Описание обозначения точки на местности
	X	Y	X	Y			
1476	-	-	403413.21	1266352.81	Картометрический метод	7	Закрепление отсутствует
1477	-	-	403411.00	1266342.44	Картометрический метод	7	Закрепление отсутствует
1478	-	-	403399.37	1266287.86	Картометрический метод	7	Закрепление отсутствует
1479	-	-	403371.21	1266183.48	Картометрический метод	7	Закрепление отсутствует
1480	-	-	403363.02	1266152.00	Картометрический метод	7	Закрепление отсутствует
1481	-	-	403357.23	1266129.71	Картометрический метод	7	Закрепление отсутствует
1482	-	-	403356.41	1266125.12	Картометрический метод	7	Закрепление отсутствует
1483	-	-	403354.97	1266125.47	Картометрический метод	7	Закрепление отсутствует
1484	-	-	403353.30	1266118.62	Картометрический метод	7	Закрепление отсутствует
1485	-	-	403355.17	1266118.16	Картометрический метод	7	Закрепление отсутствует
1486	-	-	403352.63	1266103.66	Картометрический метод	7	Закрепление отсутствует
1487	-	-	403351.26	1266103.94	Картометрический метод	7	Закрепление отсутствует
1488	-	-	403349.33	1266094.48	Картометрический метод	7	Закрепление отсутствует
1489	-	-	403350.90	1266094.16	Картометрический метод	7	Закрепление отсутствует
1490	-	-	403344.83	1266060.10	Картометрический метод	7	Закрепление отсутствует
1491	-	-	403341.26	1266033.12	Картометрический метод	7	Закрепление отсутствует
1449	-	-	403378.06	1266026.99	Картометрический метод	7	Закрепление отсутствует
							-
1492	-	-	403075.13	1266230.82	Картометрический метод	7	Закрепление отсутствует
1493	-	-	403064.00	1266154.87	Картометрический метод	7	Закрепление отсутствует
1494	-	-	403122.68	1266145.60	Картометрический метод	7	Закрепление отсутствует
1495	-	-	403114.03	1266099.30	Картометрический метод	7	Закрепление отсутствует
1496	-	-	403115.50	1266097.80	Картометрический метод	7	Закрепление отсутствует
1497	-	-	403123.08	1266095.90	Картометрический метод	7	Закрепление отсутствует
1498	-	-	403165.45	1266091.92	Картометрический метод	7	Закрепление отсутствует
1499	-	-	403213.83	1266082.92	Картометрический метод	7	Закрепление отсутствует
1500	-	-	403249.77	1266077.88	Картометрический метод	7	Закрепление отсутствует

Сведения о местоположении измененных (уточненных) границ объекта

1. Система координат МСК 47 зона 1

2. Сведения о характерных точках границ объекта

Обозначение характерных точек границ	Существующие координаты, м		Измененные (уточненные) координаты, м		Метод определения координат характерной точки	Средняя квадратическая погрешность положения	Описание обозначения точки на местности
	X	Y	X	Y			
1501	-	-	403253.58	1266091.37	Картометрический метод	7	Закрепление отсутствует
1502	-	-	403267.95	1266142.48	Картометрический метод	7	Закрепление отсутствует
1503	-	-	403198.20	1266159.72	Картометрический метод	7	Закрепление отсутствует
1504	-	-	403210.78	1266207.09	Картометрический метод	7	Закрепление отсутствует
1505	-	-	403146.85	1266218.52	Картометрический метод	7	Закрепление отсутствует
1506	-	-	403136.36	1266220.28	Картометрический метод	7	Закрепление отсутствует
1507	-	-	403136.25	1266219.70	Картометрический метод	7	Закрепление отсутствует
1492	-	-	403075.13	1266230.82	Картометрический метод	7	Закрепление отсутствует
							-
1508	-	-	404595.96	1267417.36	Картометрический метод	7	Закрепление отсутствует
1509	-	-	404571.99	1267388.67	Картометрический метод	7	Закрепление отсутствует
1510	-	-	404571.04	1267386.91	Картометрический метод	7	Закрепление отсутствует
1511	-	-	404570.57	1267386.03	Картометрический метод	7	Закрепление отсутствует
1512	-	-	404566.77	1267379.00	Картометрический метод	7	Закрепление отсутствует
1513	-	-	404523.12	1267298.12	Картометрический метод	7	Закрепление отсутствует
1514	-	-	404493.46	1267243.18	Картометрический метод	7	Закрепление отсутствует
1515	-	-	404397.90	1267092.86	Картометрический метод	7	Закрепление отсутствует
1516	-	-	404322.46	1267001.26	Картометрический метод	7	Закрепление отсутствует
1517	-	-	404310.94	1266989.66	Картометрический метод	7	Закрепление отсутствует
1518	-	-	404253.70	1266933.47	Картометрический метод	7	Закрепление отсутствует
1519	-	-	404253.35	1266933.12	Картометрический метод	7	Закрепление отсутствует
1520	-	-	404252.56	1266932.52	Картометрический метод	7	Закрепление отсутствует
1521	-	-	404217.73	1266905.81	Картометрический метод	7	Закрепление отсутствует
1522	-	-	404161.86	1266862.94	Картометрический метод	7	Закрепление отсутствует
1523	-	-	404137.56	1266844.30	Картометрический метод	7	Закрепление отсутствует
1524	-	-	404132.86	1266840.67	Картометрический метод	7	Закрепление отсутствует
1525	-	-	404018.29	1266746.44	Картометрический метод	7	Закрепление отсутствует

Сведения о местоположении измененных (уточненных) границ объекта

1. Система координат МСК 47 зона 1

2. Сведения о характерных точках границ объекта

Обозначение характерных точек границ	Существующие координаты, м		Измененные (уточненные) координаты, м		Метод определения координат характерной точки	Средняя квадратическая погрешность положения	Описание обозначения точки на местности
	X	Y	X	Y			
1526	-	-	404013.58	1266742.02	Картометрический метод	7	Закрепление отсутствует
1527	-	-	403962.49	1266694.01	Картометрический метод	7	Закрепление отсутствует
1528	-	-	403935.67	1266668.82	Картометрический метод	7	Закрепление отсутствует
1529	-	-	403862.17	1266583.40	Картометрический метод	7	Закрепление отсутствует
1530	-	-	403793.63	1266501.23	Картометрический метод	7	Закрепление отсутствует
1531	-	-	403793.12	1266500.09	Картометрический метод	7	Закрепление отсутствует
1532	-	-	403746.62	1266443.97	Картометрический метод	7	Закрепление отсутствует
1533	-	-	403740.75	1266421.76	Картометрический метод	7	Закрепление отсутствует
1534	-	-	403747.98	1266416.66	Картометрический метод	7	Закрепление отсутствует
1535	-	-	403745.91	1266402.31	Картометрический метод	7	Закрепление отсутствует
1536	-	-	403721.08	1266370.92	Картометрический метод	7	Закрепление отсутствует
1537	-	-	403782.11	1266336.35	Картометрический метод	7	Закрепление отсутствует
1538	-	-	403882.29	1266301.47	Картометрический метод	7	Закрепление отсутствует
1539	-	-	403894.50	1266318.99	Картометрический метод	7	Закрепление отсутствует
1540	-	-	403931.13	1266371.56	Картометрический метод	7	Закрепление отсутствует
1541	-	-	403930.05	1266471.66	Картометрический метод	7	Закрепление отсутствует
1542	-	-	403896.15	1266502.88	Картометрический метод	7	Закрепление отсутствует
1543	-	-	403917.35	1266526.82	Картометрический метод	7	Закрепление отсутствует
1544	-	-	403941.87	1266554.50	Картометрический метод	7	Закрепление отсутствует
1545	-	-	403965.58	1266584.14	Картометрический метод	7	Закрепление отсутствует
1546	-	-	404336.80	1266911.44	Картометрический метод	7	Закрепление отсутствует
1547	-	-	404435.28	1266810.67	Картометрический метод	7	Закрепление отсутствует
1548	-	-	404444.96	1266800.76	Картометрический метод	7	Закрепление отсутствует
1549	-	-	404451.62	1266816.54	Картометрический метод	7	Закрепление отсутствует
1550	-	-	404396.26	1266879.38	Картометрический метод	7	Закрепление отсутствует
1551	-	-	404413.56	1266918.58	Картометрический метод	7	Закрепление отсутствует

Сведения о местоположении измененных (уточненных) границ объекта

1. Система координат МСК 47 зона 1

2. Сведения о характерных точках границ объекта

Обозначение характерных точек границ	Существующие координаты, м		Измененные (уточненные) координаты, м		Метод определения координат характерной точки	Средняя квадратическая погрешность положения	Описание обозначения точки на местности
	X	Y	X	Y			
1552	-	-	404392.69	1266927.19	Картометрический метод	7	Закрепление отсутствует
1553	-	-	404400.64	1266948.19	Картометрический метод	7	Закрепление отсутствует
1554	-	-	404417.21	1266999.80	Картометрический метод	7	Закрепление отсутствует
1555	-	-	404416.65	1267050.57	Картометрический метод	7	Закрепление отсутствует
1556	-	-	404416.42	1267071.48	Картометрический метод	7	Закрепление отсутствует
1557	-	-	404416.37	1267088.31	Картометрический метод	7	Закрепление отсутствует
1558	-	-	404416.46	1267090.95	Картометрический метод	7	Закрепление отсутствует
1559	-	-	404416.79	1267093.42	Картометрический метод	7	Закрепление отсутствует
1560	-	-	404417.25	1267095.47	Картометрический метод	7	Закрепление отсутствует
1561	-	-	404418.04	1267097.90	Картометрический метод	7	Закрепление отсутствует
1562	-	-	404419.06	1267100.24	Картометрический метод	7	Закрепление отсутствует
1563	-	-	404420.14	1267102.20	Картометрический метод	7	Закрепление отсутствует
1564	-	-	404424.37	1267110.63	Картометрический метод	7	Закрепление отсутствует
1565	-	-	404431.94	1267125.71	Картометрический метод	7	Закрепление отсутствует
1566	-	-	404442.84	1267147.46	Картометрический метод	7	Закрепление отсутствует
1567	-	-	404452.76	1267167.25	Картометрический метод	7	Закрепление отсутствует
1568	-	-	404453.94	1267169.06	Картометрический метод	7	Закрепление отсутствует
1569	-	-	404456.41	1267171.14	Картометрический метод	7	Закрепление отсутствует
1570	-	-	404458.54	1267172.08	Картометрический метод	7	Закрепление отсутствует
1571	-	-	404460.37	1267172.41	Картометрический метод	7	Закрепление отсутствует
1572	-	-	404463.15	1267172.24	Картометрический метод	7	Закрепление отсутствует
1573	-	-	404474.00	1267169.17	Картометрический метод	7	Закрепление отсутствует
1574	-	-	404501.95	1267161.23	Картометрический метод	7	Закрепление отсутствует
1575	-	-	404528.50	1267153.68	Картометрический метод	7	Закрепление отсутствует
1576	-	-	404532.12	1267183.05	Картометрический метод	7	Закрепление отсутствует
1577	-	-	404534.68	1267201.02	Картометрический метод	7	Закрепление отсутствует

Сведения о местоположении измененных (уточненных) границ объекта

1. Система координат МСК 47 зона 1

2. Сведения о характерных точках границ объекта

Обозначение характерных точек границ	Существующие координаты, м		Измененные (уточненные) координаты, м		Метод определения координат характерной точки	Средняя квадратическая погрешность положения	Описание обозначения точки на местности
	X	Y	X	Y			
1578	-	-	404537.34	1267214.97	Картометрический метод	7	Закрепление отсутствует
1579	-	-	404520.69	1267219.27	Картометрический метод	7	Закрепление отсутствует
1580	-	-	404524.45	1267233.24	Картометрический метод	7	Закрепление отсутствует
1581	-	-	404513.97	1267236.46	Картометрический метод	7	Закрепление отсутствует
1582	-	-	404521.06	1267260.69	Картометрический метод	7	Закрепление отсутствует
1583	-	-	404529.87	1267258.02	Картометрический метод	7	Закрепление отсутствует
1584	-	-	404538.97	1267286.06	Картометрический метод	7	Закрепление отсутствует
1585	-	-	404548.08	1267314.10	Картометрический метод	7	Закрепление отсутствует
1586	-	-	404561.42	1267307.25	Картометрический метод	7	Закрепление отсутствует
1587	-	-	404576.41	1267345.36	Картометрический метод	7	Закрепление отсутствует
1588	-	-	404578.91	1267348.41	Картометрический метод	7	Закрепление отсутствует
1589	-	-	404582.21	1267350.57	Картометрический метод	7	Закрепление отсутствует
1590	-	-	404586.00	1267351.64	Картометрический метод	7	Закрепление отсутствует
1591	-	-	404588.96	1267351.66	Картометрический метод	7	Закрепление отсутствует
1592	-	-	404591.85	1267351.02	Картометрический метод	7	Закрепление отсутствует
1593	-	-	404596.16	1267358.32	Картометрический метод	7	Закрепление отсутствует
1594	-	-	404604.10	1267374.69	Картометрический метод	7	Закрепление отсутствует
1595	-	-	404623.10	1267401.19	Картометрический метод	7	Закрепление отсутствует
1596	-	-	404606.72	1267410.87	Картометрический метод	7	Закрепление отсутствует
1508	-	-	404595.96	1267417.36	Картометрический метод	7	Закрепление отсутствует
							-
1597	-	-	404005.51	1267772.83	Картометрический метод	7	Закрепление отсутствует
1598	-	-	403998.26	1267735.03	Картометрический метод	7	Закрепление отсутствует
1599	-	-	403988.60	1267673.37	Картометрический метод	7	Закрепление отсутствует
1600	-	-	403982.85	1267621.73	Картометрический метод	7	Закрепление отсутствует
1601	-	-	403976.54	1267565.11	Картометрический метод	7	Закрепление отсутствует
1602	-	-	403970.29	1267509.00	Картометрический метод	7	Закрепление отсутствует

Сведения о местоположении измененных (уточненных) границ объекта

1. Система координат МСК 47 зона 1

2. Сведения о характерных точках границ объекта

Обозначение характерных точек границ	Существующие координаты, м		Измененные (уточненные) координаты, м		Метод определения координат характерной точки	Средняя квадратическая погрешность положения	Описание обозначения точки на местности
	X	Y	X	Y			
1603	-	-	403962.83	1267441.48	Картометрический метод	7	Закрепление отсутствует
1604	-	-	403960.61	1267415.78	Картометрический метод	7	Закрепление отсутствует
1605	-	-	403958.18	1267387.61	Картометрический метод	7	Закрепление отсутствует
1606	-	-	403952.73	1267324.35	Картометрический метод	7	Закрепление отсутствует
1607	-	-	403952.30	1267319.39	Картометрический метод	7	Закрепление отсутствует
1608	-	-	403965.50	1267336.88	Картометрический метод	7	Закрепление отсутствует
1609	-	-	404015.58	1267415.61	Картометрический метод	7	Закрепление отсутствует
1610	-	-	404097.72	1267355.46	Картометрический метод	7	Закрепление отсутствует
1611	-	-	404159.03	1267440.89	Картометрический метод	7	Закрепление отсутствует
1612	-	-	404053.04	1267518.60	Картометрический метод	7	Закрепление отсутствует
1613	-	-	404076.02	1267724.70	Картометрический метод	7	Закрепление отсутствует
1614	-	-	404046.04	1267742.70	Картометрический метод	7	Закрепление отсутствует
1597	-	-	404005.51	1267772.83	Картометрический метод	7	Закрепление отсутствует
							-
1615	-	-	405326.98	1268531.01	Картометрический метод	7	Закрепление отсутствует
1616	-	-	405273.25	1268568.74	Картометрический метод	7	Закрепление отсутствует
1617	-	-	405251.92	1268533.40	Картометрический метод	7	Закрепление отсутствует
1618	-	-	405228.71	1268495.14	Картометрический метод	7	Закрепление отсутствует
1619	-	-	405188.37	1268453.64	Картометрический метод	7	Закрепление отсутствует
1620	-	-	405158.27	1268411.94	Картометрический метод	7	Закрепление отсутствует
1621	-	-	405134.69	1268396.52	Картометрический метод	7	Закрепление отсутствует
1622	-	-	405102.00	1268375.14	Картометрический метод	7	Закрепление отсутствует
1623	-	-	405051.41	1268310.92	Картометрический метод	7	Закрепление отсутствует
1624	-	-	404992.08	1268191.53	Картометрический метод	7	Закрепление отсутствует
1625	-	-	404984.82	1268163.19	Картометрический метод	7	Закрепление отсутствует
1626	-	-	404950.99	1268031.13	Картометрический метод	7	Закрепление отсутствует
1627	-	-	404941.54	1268009.70	Картометрический метод	7	Закрепление отсутствует

Сведения о местоположении измененных (уточненных) границ объекта

1. Система координат МСК 47 зона 1

2. Сведения о характерных точках границ объекта

Обозначение характерных точек границ	Существующие координаты, м		Измененные (уточненные) координаты, м		Метод определения координат характерной точки	Средняя квадратическая погрешность положения	Описание обозначения точки на местности
	X	Y	X	Y			
1628	-	-	404878.20	1267866.04	Картометрический метод	7	Закрепление отсутствует
1629	-	-	404868.82	1267851.85	Картометрический метод	7	Закрепление отсутствует
1630	-	-	404862.66	1267842.53	Картометрический метод	7	Закрепление отсутствует
1631	-	-	404859.74	1267828.50	Картометрический метод	7	Закрепление отсутствует
1632	-	-	404856.54	1267813.61	Картометрический метод	7	Закрепление отсутствует
1633	-	-	404854.77	1267808.53	Картометрический метод	7	Закрепление отсутствует
1634	-	-	404844.94	1267787.18	Картометрический метод	7	Закрепление отсутствует
1635	-	-	404839.28	1267779.34	Картометрический метод	7	Закрепление отсутствует
1636	-	-	404794.68	1267717.49	Картометрический метод	7	Закрепление отсутствует
1637	-	-	404765.54	1267677.09	Картометрический метод	7	Закрепление отсутствует
1638	-	-	404752.24	1267653.25	Картометрический метод	7	Закрепление отсутствует
1639	-	-	404734.30	1267621.21	Картометрический метод	7	Закрепление отсутствует
1640	-	-	404679.94	1267545.33	Картометрический метод	7	Закрепление отсутствует
1641	-	-	404644.25	1267500.02	Картометрический метод	7	Закрепление отсутствует
1642	-	-	404631.11	1267472.05	Картометрический метод	7	Закрепление отсутствует
1643	-	-	404623.69	1267456.27	Картометрический метод	7	Закрепление отсутствует
1644	-	-	404617.54	1267443.19	Картометрический метод	7	Закрепление отсутствует
1645	-	-	404608.30	1267432.13	Картометрический метод	7	Закрепление отсутствует
1646	-	-	404616.48	1267427.18	Картометрический метод	7	Закрепление отсутствует
1647	-	-	404633.83	1267416.91	Картометрический метод	7	Закрепление отсутствует
1648	-	-	404638.82	1267424.57	Картометрический метод	7	Закрепление отсутствует
1649	-	-	404672.02	1267483.96	Картометрический метод	7	Закрепление отсутствует
1650	-	-	404680.86	1267479.92	Картометрический метод	7	Закрепление отсутствует
1651	-	-	404684.76	1267488.35	Картометрический метод	7	Закрепление отсутствует
1652	-	-	404699.29	1267513.63	Картометрический метод	7	Закрепление отсутствует
1653	-	-	404711.58	1267533.06	Картометрический метод	7	Закрепление отсутствует

Сведения о местоположении измененных (уточненных) границ объекта

1. Система координат МСК 47 зона 1

2. Сведения о характерных точках границ объекта

Обозначение характерных точек границ	Существующие координаты, м		Измененные (уточненные) координаты, м		Метод определения координат характерной точки	Средняя квадратическая погрешность положения	Описание обозначения точки на местности
	X	Y	X	Y			
1654	-	-	404733.54	1267574.66	Картометрический метод	7	Закрепление отсутствует
1655	-	-	404772.02	1267638.79	Картометрический метод	7	Закрепление отсутствует
1656	-	-	404840.92	1267756.38	Картометрический метод	7	Закрепление отсутствует
1657	-	-	404844.72	1267758.01	Картометрический метод	7	Закрепление отсутствует
1658	-	-	404848.44	1267762.02	Картометрический метод	7	Закрепление отсутствует
1659	-	-	404855.53	1267776.47	Картометрический метод	7	Закрепление отсутствует
1660	-	-	404874.98	1267815.46	Картометрический метод	7	Закрепление отсутствует
1661	-	-	404883.28	1267829.83	Картометрический метод	7	Закрепление отсутствует
1662	-	-	404885.36	1267833.97	Картометрический метод	7	Закрепление отсутствует
1663	-	-	404907.33	1267830.17	Картометрический метод	7	Закрепление отсутствует
1664	-	-	404970.51	1267998.88	Картометрический метод	7	Закрепление отсутствует
1665	-	-	404956.43	1268004.50	Картометрический метод	7	Закрепление отсутствует
1666	-	-	404968.70	1268042.06	Картометрический метод	7	Закрепление отсутствует
1667	-	-	404973.52	1268054.41	Картометрический метод	7	Закрепление отсутствует
1668	-	-	404988.29	1268046.32	Картометрический метод	7	Закрепление отсутствует
1669	-	-	404992.42	1268057.36	Картометрический метод	7	Закрепление отсутствует
1670	-	-	405004.55	1268102.29	Картометрический метод	7	Закрепление отсутствует
1671	-	-	405007.58	1268121.32	Картометрический метод	7	Закрепление отсутствует
1672	-	-	405015.92	1268152.97	Картометрический метод	7	Закрепление отсутствует
1673	-	-	405026.92	1268174.10	Картометрический метод	7	Закрепление отсутствует
1674	-	-	405048.65	1268208.63	Картометрический метод	7	Закрепление отсутствует
1675	-	-	405063.21	1268226.35	Картометрический метод	7	Закрепление отсутствует
1676	-	-	405077.42	1268243.68	Картометрический метод	7	Закрепление отсутствует
1677	-	-	405086.58	1268254.85	Картометрический метод	7	Закрепление отсутствует
1678	-	-	405169.27	1268355.72	Картометрический метод	7	Закрепление отсутствует
1679	-	-	405177.42	1268364.63	Картометрический метод	7	Закрепление отсутствует

Сведения о местоположении измененных (уточненных) границ объекта

1. Система координат МСК 47 зона 1

2. Сведения о характерных точках границ объекта

Обозначение характерных точек границ	Существующие координаты, м		Измененные (уточненные) координаты, м		Метод определения координат характерной точки	Средняя квадратическая погрешность положения	Описание обозначения точки на местности
	X	Y	X	Y			
1680	-	-	405190.38	1268382.19	Картометрический метод	7	Закрепление отсутствует
1681	-	-	405202.04	1268373.72	Картометрический метод	7	Закрепление отсутствует
1682	-	-	405219.15	1268403.67	Картометрический метод	7	Закрепление отсутствует
1683	-	-	405243.30	1268435.08	Картометрический метод	7	Закрепление отсутствует
1684	-	-	405283.05	1268484.82	Картометрический метод	7	Закрепление отсутствует
1685	-	-	405290.71	1268495.81	Картометрический метод	7	Закрепление отсутствует
1686	-	-	405303.63	1268508.46	Картометрический метод	7	Закрепление отсутствует
1687	-	-	405320.91	1268525.11	Картометрический метод	7	Закрепление отсутствует
1615	-	-	405326.98	1268531.01	Картометрический метод	7	Закрепление отсутствует
							-
1688	-	-	403833.04	1267926.64	Картометрический метод	7	Закрепление отсутствует
1689	-	-	403828.21	1267885.68	Картометрический метод	7	Закрепление отсутствует
1690	-	-	403830.02	1267879.75	Картометрический метод	7	Закрепление отсутствует
1691	-	-	403831.00	1267874.83	Картометрический метод	7	Закрепление отсутствует
1692	-	-	403831.61	1267869.14	Картометрический метод	7	Закрепление отсутствует
1693	-	-	403831.36	1267861.13	Картометрический метод	7	Закрепление отсутствует
1694	-	-	403828.08	1267832.89	Картометрический метод	7	Закрепление отсутствует
1695	-	-	403824.06	1267798.21	Картометрический метод	7	Закрепление отсутствует
1696	-	-	403818.94	1267754.12	Картометрический метод	7	Закрепление отсутствует
1697	-	-	403799.90	1267590.14	Картометрический метод	7	Закрепление отсутствует
1698	-	-	403797.35	1267568.18	Картометрический метод	7	Закрепление отсутствует
1699	-	-	403796.30	1267562.21	Картометрический метод	7	Закрепление отсутствует
1700	-	-	403794.86	1267556.30	Картометрический метод	7	Закрепление отсутствует
1701	-	-	403793.01	1267550.50	Картометрический метод	7	Закрепление отсутствует
1702	-	-	403790.43	1267544.04	Картометрический метод	7	Закрепление отсутствует
1703	-	-	403787.78	1267538.57	Картометрический метод	7	Закрепление отсутствует
1704	-	-	403785.21	1267534.03	Картометрический метод	7	Закрепление отсутствует

Сведения о местоположении измененных (уточненных) границ объекта

1. Система координат МСК 47 зона 1

2. Сведения о характерных точках границ объекта

Обозначение характерных точек границ	Существующие координаты, м		Измененные (уточненные) координаты, м		Метод определения координат характерной точки	Средняя квадратическая погрешность положения	Описание обозначения точки на местности
	X	Y	X	Y			
1705	-	-	403782.87	1267530.37	Картометрический метод	7	Закрепление отсутствует
1706	-	-	403780.36	1267526.82	Картометрический метод	7	Закрепление отсутствует
1707	-	-	403776.56	1267522.07	Картометрический метод	7	Закрепление отсутствует
1708	-	-	403772.04	1267518.06	Картометрический метод	7	Закрепление отсутствует
1709	-	-	403840.32	1267447.28	Картометрический метод	7	Закрепление отсутствует
1710	-	-	403825.34	1267468.57	Картометрический метод	7	Закрепление отсутствует
1711	-	-	403816.96	1267483.63	Картометрический метод	7	Закрепление отсутствует
1712	-	-	403831.16	1267588.14	Картометрический метод	7	Закрепление отсутствует
1713	-	-	403841.66	1267638.28	Картометрический метод	7	Закрепление отсутствует
1714	-	-	403867.51	1267758.28	Картометрический метод	7	Закрепление отсутствует
1715	-	-	403890.17	1267874.73	Картометрический метод	7	Закрепление отсутствует
1716	-	-	403880.88	1267883.15	Картометрический метод	7	Закрепление отсутствует
1717	-	-	403879.14	1267881.15	Картометрический метод	7	Закрепление отсутствует
1718	-	-	403875.35	1267884.34	Картометрический метод	7	Закрепление отсутствует
1719	-	-	403877.18	1267886.50	Картометрический метод	7	Закрепление отсутствует
1688	-	-	403833.04	1267926.64	Картометрический метод	7	Закрепление отсутствует
							-
1720	-	-	404261.75	1269496.26	Картометрический метод	7	Закрепление отсутствует
1721	-	-	404254.97	1269483.10	Картометрический метод	7	Закрепление отсутствует
1722	-	-	404157.17	1269450.07	Картометрический метод	7	Закрепление отсутствует
1723	-	-	404136.58	1269447.81	Картометрический метод	7	Закрепление отсутствует
1724	-	-	404100.85	1269444.45	Картометрический метод	7	Закрепление отсутствует
1725	-	-	404049.18	1269439.58	Картометрический метод	7	Закрепление отсутствует
1726	-	-	404008.40	1269435.74	Картометрический метод	7	Закрепление отсутствует
1727	-	-	403993.21	1269434.31	Картометрический метод	7	Закрепление отсутствует
1728	-	-	403995.13	1269427.72	Картометрический метод	7	Закрепление отсутствует
1729	-	-	403998.00	1269422.58	Картометрический метод	7	Закрепление отсутствует

Сведения о местоположении измененных (уточненных) границ объекта

1. Система координат МСК 47 зона 1

2. Сведения о характерных точках границ объекта

Обозначение характерных точек границ	Существующие координаты, м		Измененные (уточненные) координаты, м		Метод определения координат характерной точки	Средняя квадратическая погрешность положения	Описание обозначения точки на местности
	X	Y	X	Y			
1730	-	-	404001.17	1269418.83	Картометрический метод	7	Закрепление отсутствует
1731	-	-	404005.76	1269415.14	Картометрический метод	7	Закрепление отсутствует
1732	-	-	404011.94	1269412.15	Картометрический метод	7	Закрепление отсутствует
1733	-	-	404016.71	1269410.98	Картометрический метод	7	Закрепление отсутствует
1734	-	-	404023.36	1269411.38	Картометрический метод	7	Закрепление отсутствует
1735	-	-	404102.40	1269418.83	Картометрический метод	7	Закрепление отсутствует
1736	-	-	404126.36	1269421.09	Картометрический метод	7	Закрепление отсутствует
1737	-	-	404133.53	1269421.76	Картометрический метод	7	Закрепление отсутствует
1738	-	-	404138.84	1269421.60	Картометрический метод	7	Закрепление отсутствует
1739	-	-	404145.32	1269420.99	Картометрический метод	7	Закрепление отсутствует
1740	-	-	404151.75	1269420.00	Картометрический метод	7	Закрепление отсутствует
1741	-	-	404157.65	1269418.71	Картометрический метод	7	Закрепление отсутствует
1742	-	-	404163.47	1269417.09	Картометрический метод	7	Закрепление отсутствует
1743	-	-	404167.76	1269415.63	Картометрический метод	7	Закрепление отсутствует
1744	-	-	404170.51	1269414.50	Картометрический метод	7	Закрепление отсутствует
1745	-	-	404176.91	1269411.87	Картометрический метод	7	Закрепление отсутствует
1746	-	-	404182.16	1269409.28	Картометрический метод	7	Закрепление отсутствует
1747	-	-	404187.31	1269406.33	Картометрический метод	7	Закрепление отсутствует
1748	-	-	404192.66	1269402.83	Картометрический метод	7	Закрепление отсутствует
1749	-	-	404196.71	1269399.84	Картометрический метод	7	Закрепление отсутствует
1750	-	-	404251.28	1269350.89	Картометрический метод	7	Закрепление отсутствует
1751	-	-	404201.21	1269281.92	Картометрический метод	7	Закрепление отсутствует
1752	-	-	404140.54	1269195.52	Картометрический метод	7	Закрепление отсутствует
1753	-	-	404128.32	1269149.73	Картометрический метод	7	Закрепление отсутствует
1754	-	-	404100.96	1269047.07	Картометрический метод	7	Закрепление отсутствует
1755	-	-	404097.14	1269039.12	Картометрический метод	7	Закрепление отсутствует

Сведения о местоположении измененных (уточненных) границ объекта

1. Система координат МСК 47 зона 1

2. Сведения о характерных точках границ объекта

Обозначение характерных точек границ	Существующие координаты, м		Измененные (уточненные) координаты, м		Метод определения координат характерной точки	Средняя квадратическая погрешность положения	Описание обозначения точки на местности
	X	Y	X	Y			
1756	-	-	404092.73	1269032.64	Картометрический метод	7	Закрепление отсутствует
1757	-	-	404088.90	1269028.17	Картометрический метод	7	Закрепление отсутствует
1758	-	-	404084.67	1269024.08	Картометрический метод	7	Закрепление отсутствует
1759	-	-	404077.64	1269018.74	Картометрический метод	7	Закрепление отсутствует
1760	-	-	404070.29	1269015.05	Картометрический метод	7	Закрепление отсутствует
1761	-	-	404021.86	1269006.17	Картометрический метод	7	Закрепление отсутствует
1762	-	-	403979.17	1268997.94	Картометрический метод	7	Закрепление отсутствует
1763	-	-	403976.53	1268995.36	Картометрический метод	7	Закрепление отсутствует
1764	-	-	403973.51	1268993.06	Картометрический метод	7	Закрепление отсутствует
1765	-	-	403970.71	1268991.41	Картометрический метод	7	Закрепление отсутствует
1766	-	-	403967.23	1268989.88	Картометрический метод	7	Закрепление отсутствует
1767	-	-	403963.60	1268988.80	Картометрический метод	7	Закрепление отсутствует
1768	-	-	403954.93	1268986.61	Картометрический метод	7	Закрепление отсутствует
1769	-	-	403928.04	1268978.64	Картометрический метод	7	Закрепление отсутствует
1770	-	-	403911.11	1268974.34	Картометрический метод	7	Закрепление отсутствует
1771	-	-	403901.09	1268971.79	Картометрический метод	7	Закрепление отсутствует
1772	-	-	403892.98	1268969.73	Картометрический метод	7	Закрепление отсутствует
1773	-	-	403883.43	1268967.29	Картометрический метод	7	Закрепление отсутствует
1774	-	-	403765.72	1268933.97	Картометрический метод	7	Закрепление отсутствует
1775	-	-	403719.12	1268920.77	Картометрический метод	7	Закрепление отсутствует
1776	-	-	403709.98	1268918.18	Картометрический метод	7	Закрепление отсутствует
1777	-	-	403697.95	1268914.62	Картометрический метод	7	Закрепление отсутствует
1778	-	-	403624.24	1268891.70	Картометрический метод	7	Закрепление отсутствует
1779	-	-	403545.53	1268867.23	Картометрический метод	7	Закрепление отсутствует
1780	-	-	403542.29	1268880.86	Картометрический метод	7	Закрепление отсутствует
1781	-	-	403463.41	1268856.38	Картометрический метод	7	Закрепление отсутствует

Сведения о местоположении измененных (уточненных) границ объекта

1. Система координат МСК 47 зона 1

2. Сведения о характерных точках границ объекта

Обозначение характерных точек границ	Существующие координаты, м		Измененные (уточненные) координаты, м		Метод определения координат характерной точки	Средняя квадратическая погрешность положения	Описание обозначения точки на местности
	X	Y	X	Y			
1782	-	-	403470.43	1268830.90	Картометрический метод	7	Закрепление отсутствует
1783	-	-	403467.66	1268823.40	Картометрический метод	7	Закрепление отсутствует
1784	-	-	403432.97	1268775.87	Картометрический метод	7	Закрепление отсутствует
1785	-	-	403405.91	1268738.81	Картометрический метод	7	Закрепление отсутствует
1786	-	-	403402.97	1268734.79	Картометрический метод	7	Закрепление отсутствует
1787	-	-	403394.71	1268716.62	Картометрический метод	7	Закрепление отсутствует
1788	-	-	403386.92	1268695.04	Картометрический метод	7	Закрепление отсутствует
1789	-	-	403382.25	1268678.21	Картометрический метод	7	Закрепление отсутствует
1790	-	-	403378.87	1268662.10	Картометрический метод	7	Закрепление отсутствует
1791	-	-	403375.94	1268640.35	Картометрический метод	7	Закрепление отсутствует
1792	-	-	403374.83	1268620.43	Картометрический метод	7	Закрепление отсутствует
1793	-	-	403375.42	1268597.49	Картометрический метод	7	Закрепление отсутствует
1794	-	-	403377.12	1268580.62	Картометрический метод	7	Закрепление отсутствует
1795	-	-	403380.30	1268561.92	Картометрический метод	7	Закрепление отсутствует
1796	-	-	403382.27	1268553.16	Картометрический метод	7	Закрепление отсутствует
1797	-	-	403391.23	1268519.92	Картометрический метод	7	Закрепление отсутствует
1798	-	-	403397.72	1268495.56	Картометрический метод	7	Закрепление отсутствует
1799	-	-	403418.94	1268397.32	Картометрический метод	7	Закрепление отсутствует
1800	-	-	403404.93	1268380.02	Картометрический метод	7	Закрепление отсутствует
1801	-	-	403388.02	1268361.59	Картометрический метод	7	Закрепление отсутствует
1802	-	-	403423.31	1268328.88	Картометрический метод	7	Закрепление отсутствует
1803	-	-	403424.18	1268329.72	Картометрический метод	7	Закрепление отсутствует
1804	-	-	403479.78	1268383.40	Картометрический метод	7	Закрепление отсутствует
1805	-	-	403476.68	1268397.97	Картометрический метод	7	Закрепление отсутствует
1806	-	-	403470.35	1268427.59	Картометрический метод	7	Закрепление отсутствует
1807	-	-	403465.34	1268444.13	Картометрический метод	7	Закрепление отсутствует

Сведения о местоположении измененных (уточненных) границ объекта

1. Система координат МСК 47 зона 1

2. Сведения о характерных точках границ объекта

Обозначение характерных точек границ	Существующие координаты, м		Измененные (уточненные) координаты, м		Метод определения координат характерной точки	Средняя квадратическая погрешность положения	Описание обозначения точки на местности
	X	Y	X	Y			
1808	-	-	403450.27	1268479.84	Картометрический метод	7	Закрепление отсутствует
1809	-	-	403416.65	1268559.51	Картометрический метод	7	Закрепление отсутствует
1810	-	-	403412.12	1268580.98	Картометрический метод	7	Закрепление отсутствует
1811	-	-	403409.59	1268608.80	Картометрический метод	7	Закрепление отсутствует
1812	-	-	403410.81	1268635.18	Картометрический метод	7	Закрепление отсутствует
1813	-	-	403415.19	1268657.70	Картометрический метод	7	Закрепление отсутствует
1814	-	-	403420.80	1268676.10	Картометрический метод	7	Закрепление отсутствует
1815	-	-	403426.99	1268691.43	Картометрический метод	7	Закрепление отсутствует
1816	-	-	403429.86	1268697.73	Картометрический метод	7	Закрепление отсутствует
1817	-	-	403438.46	1268715.21	Картометрический метод	7	Закрепление отсутствует
1818	-	-	403448.36	1268732.57	Картометрический метод	7	Закрепление отсутствует
1819	-	-	403460.19	1268750.51	Картометрический метод	7	Закрепление отсутствует
1820	-	-	403472.87	1268767.22	Картометрический метод	7	Закрепление отсутствует
1821	-	-	403483.93	1268780.12	Картометрический метод	7	Закрепление отсутствует
1822	-	-	403493.64	1268790.30	Картометрический метод	7	Закрепление отсутствует
1823	-	-	403506.89	1268802.41	Картометрический метод	7	Закрепление отсутствует
1824	-	-	403517.79	1268811.11	Картометрический метод	7	Закрепление отсутствует
1825	-	-	403532.54	1268821.34	Картометрический метод	7	Закрепление отсутствует
1826	-	-	403546.25	1268829.47	Картометрический метод	7	Закрепление отсутствует
1827	-	-	403561.38	1268837.10	Картометрический метод	7	Закрепление отсутствует
1828	-	-	403572.38	1268841.83	Картометрический метод	7	Закрепление отсутствует
1829	-	-	403646.90	1268862.93	Картометрический метод	7	Закрепление отсутствует
1830	-	-	403850.89	1268920.68	Картометрический метод	7	Закрепление отсутствует
1831	-	-	403914.59	1268938.71	Картометрический метод	7	Закрепление отсутствует
1832	-	-	403952.32	1268948.34	Картометрический метод	7	Закрепление отсутствует
1833	-	-	403975.38	1268953.21	Картометрический метод	7	Закрепление отсутствует

Сведения о местоположении измененных (уточненных) границ объекта

1. Система координат МСК 47 зона 1

2. Сведения о характерных точках границ объекта

Обозначение характерных точек границ	Существующие координаты, м		Измененные (уточненные) координаты, м		Метод определения координат характерной точки	Средняя квадратическая погрешность положения	Описание обозначения точки на местности
	X	Y	X	Y			
1834	-	-	404024.91	1268962.76	Картометрический метод	7	Закрепление отсутствует
1835	-	-	404045.82	1268966.80	Картометрический метод	7	Закрепление отсутствует
1836	-	-	404063.63	1268970.24	Картометрический метод	7	Закрепление отсутствует
1837	-	-	404095.58	1268965.30	Картометрический метод	7	Закрепление отсутствует
1838	-	-	404095.33	1268938.63	Картометрический метод	7	Закрепление отсутствует
1839	-	-	404096.70	1268915.73	Картометрический метод	7	Закрепление отсутствует
1840	-	-	404098.04	1268896.28	Картометрический метод	7	Закрепление отсутствует
1841	-	-	404098.13	1268878.33	Картометрический метод	7	Закрепление отсутствует
1842	-	-	404094.37	1268855.89	Картометрический метод	7	Закрепление отсутствует
1843	-	-	404085.09	1268828.94	Картометрический метод	7	Закрепление отсутствует
1844	-	-	404056.36	1268735.02	Картометрический метод	7	Закрепление отсутствует
1845	-	-	404057.40	1268689.21	Картометрический метод	7	Закрепление отсутствует
1846	-	-	404054.55	1268651.24	Картометрический метод	7	Закрепление отсутствует
1847	-	-	404046.57	1268625.56	Картометрический метод	7	Закрепление отсутствует
1848	-	-	404026.49	1268570.09	Картометрический метод	7	Закрепление отсутствует
1849	-	-	404012.28	1268516.87	Картометрический метод	7	Закрепление отсутствует
1850	-	-	404008.58	1268496.28	Картометрический метод	7	Закрепление отсутствует
1851	-	-	404002.58	1268462.93	Картометрический метод	7	Закрепление отсутствует
1852	-	-	403984.38	1268391.66	Картометрический метод	7	Закрепление отсутствует
1853	-	-	403962.92	1268311.76	Картометрический метод	7	Закрепление отсутствует
1854	-	-	403934.98	1268221.62	Картометрический метод	7	Закрепление отсутствует
1855	-	-	403920.18	1268175.55	Картометрический метод	7	Закрепление отсутствует
1856	-	-	403893.24	1268058.76	Картометрический метод	7	Закрепление отсутствует
1857	-	-	403837.31	1268085.13	Картометрический метод	7	Закрепление отсутствует
1858	-	-	403746.19	1268128.10	Картометрический метод	7	Закрепление отсутствует
1859	-	-	403744.83	1268128.74	Картометрический метод	7	Закрепление отсутствует

Сведения о местоположении измененных (уточненных) границ объекта

1. Система координат МСК 47 зона 1

2. Сведения о характерных точках границ объекта

Обозначение характерных точек границ	Существующие координаты, м		Измененные (уточненные) координаты, м		Метод определения координат характерной точки	Средняя квадратическая погрешность положения	Описание обозначения точки на местности
	X	Y	X	Y			
1860	-	-	403744.38	1268128.96	Картометрический метод	7	Закрепление отсутствует
1861	-	-	403744.22	1268128.48	Картометрический метод	7	Закрепление отсутствует
1862	-	-	403743.63	1268126.75	Картометрический метод	7	Закрепление отсутствует
1863	-	-	403725.66	1268074.06	Картометрический метод	7	Закрепление отсутствует
1864	-	-	403731.95	1268068.40	Картометрический метод	7	Закрепление отсутствует
1865	-	-	403784.14	1268021.45	Картометрический метод	7	Закрепление отсутствует
1866	-	-	403865.58	1267948.18	Картометрический метод	7	Закрепление отсутствует
1867	-	-	403860.44	1267927.38	Картометрический метод	7	Закрепление отсутствует
1868	-	-	403891.99	1267898.66	Картометрический метод	7	Закрепление отсутствует
1869	-	-	403893.79	1267900.53	Картометрический метод	7	Закрепление отсутствует
1870	-	-	403899.29	1267917.33	Картометрический метод	7	Закрепление отсутствует
1871	-	-	404016.86	1267810.33	Картометрический метод	7	Закрепление отсутствует
1872	-	-	404052.90	1268045.06	Картометрический метод	7	Закрепление отсутствует
1873	-	-	404045.31	1268046.20	Картометрический метод	7	Закрепление отсутствует
1874	-	-	404040.75	1268040.27	Картометрический метод	7	Закрепление отсутствует
1875	-	-	404032.91	1268032.68	Картометрический метод	7	Закрепление отсутствует
1876	-	-	404027.02	1268028.43	Картометрический метод	7	Закрепление отсутствует
1877	-	-	404019.36	1268024.24	Картометрический метод	7	Закрепление отсутствует
1878	-	-	404012.59	1268021.59	Картометрический метод	7	Закрепление отсутствует
1879	-	-	404004.85	1268019.58	Картометрический метод	7	Закрепление отсутствует
1880	-	-	403999.09	1268018.75	Картометрический метод	7	Закрепление отсутствует
1881	-	-	403989.99	1268018.51	Картометрический метод	7	Закрепление отсутствует
1882	-	-	403980.61	1268019.64	Картометрический метод	7	Закрепление отсутствует
1883	-	-	403972.53	1268021.80	Картометрический метод	7	Закрепление отсутствует
1884	-	-	403965.46	1268024.68	Картометрический метод	7	Закрепление отсутствует
1885	-	-	403930.69	1268041.10	Картометрический метод	7	Закрепление отсутствует

Сведения о местоположении измененных (уточненных) границ объекта

1. Система координат МСК 47 зона 1

2. Сведения о характерных точках границ объекта

Обозначение характерных точек границ	Существующие координаты, м		Измененные (уточненные) координаты, м		Метод определения координат характерной точки	Средняя квадратическая погрешность положения	Описание обозначения точки на местности
	X	Y	X	Y			
1886	-	-	403931.48	1268047.36	Картометрический метод	7	Закрепление отсутствует
1887	-	-	403958.52	1268164.11	Картометрический метод	7	Закрепление отсутствует
1888	-	-	404001.22	1268300.16	Картометрический метод	7	Закрепление отсутствует
1889	-	-	404041.91	1268455.63	Картометрический метод	7	Закрепление отсутствует
1890	-	-	404051.76	1268509.90	Картометрический метод	7	Закрепление отсутствует
1891	-	-	404078.64	1268596.66	Картометрический метод	7	Закрепление отсутствует
1892	-	-	404093.55	1268642.28	Картометрический метод	7	Закрепление отсутствует
1893	-	-	404097.06	1268684.54	Картометрический метод	7	Закрепление отсутствует
1894	-	-	404096.21	1268729.12	Картометрический метод	7	Закрепление отсутствует
1895	-	-	404107.55	1268768.57	Картометрический метод	7	Закрепление отсутствует
1896	-	-	404132.91	1268845.04	Картометрический метод	7	Закрепление отсутствует
1897	-	-	404137.94	1268874.21	Картометрический метод	7	Закрепление отсутствует
1898	-	-	404153.73	1268956.32	Картометрический метод	7	Закрепление отсутствует
1899	-	-	404236.36	1268943.57	Картометрический метод	7	Закрепление отсутствует
1900	-	-	404243.82	1268949.61	Картометрический метод	7	Закрепление отсутствует
1901	-	-	404254.53	1268956.30	Картометрический метод	7	Закрепление отсутствует
1902	-	-	404218.56	1268986.40	Картометрический метод	7	Закрепление отсутствует
1903	-	-	404187.19	1269012.66	Картометрический метод	7	Закрепление отсутствует
1904	-	-	404151.98	1269042.13	Картометрический метод	7	Закрепление отсутствует
1905	-	-	404180.40	1269184.12	Картометрический метод	7	Закрепление отсутствует
1906	-	-	404184.47	1269189.77	Картометрический метод	7	Закрепление отсутствует
1907	-	-	404207.18	1269221.19	Картометрический метод	7	Закрепление отсутствует
1908	-	-	404238.04	1269263.90	Картометрический метод	7	Закрепление отсутствует
1909	-	-	404274.06	1269313.75	Картометрический метод	7	Закрепление отсутствует
1910	-	-	404280.83	1269324.25	Картометрический метод	7	Закрепление отсутствует
1911	-	-	404336.51	1269415.22	Картометрический метод	7	Закрепление отсутствует

Сведения о местоположении измененных (уточненных) границ объекта

1. Система координат МСК 47 зона 1

2. Сведения о характерных точках границ объекта

Обозначение характерных точек границ	Существующие координаты, м		Измененные (уточненные) координаты, м		Метод определения координат характерной точки	Средняя квадратическая погрешность положения	Описание обозначения точки на местности
	X	Y	X	Y			
1720	-	-	404261.75	1269496.26	Картометрический метод	7	Закрепление отсутствует
							-
1912	-	-	405205.60	1269008.89	Картометрический метод	7	Закрепление отсутствует
1913	-	-	405185.58	1268991.41	Картометрический метод	7	Закрепление отсутствует
1914	-	-	405189.29	1268988.70	Картометрический метод	7	Закрепление отсутствует
1915	-	-	405180.70	1268977.01	Картометрический метод	7	Закрепление отсутствует
1916	-	-	405165.55	1268963.99	Картометрический метод	7	Закрепление отсутствует
1917	-	-	405152.85	1268943.06	Картометрический метод	7	Закрепление отсутствует
1918	-	-	405097.71	1268866.73	Картометрический метод	7	Закрепление отсутствует
1919	-	-	405067.04	1268824.32	Картометрический метод	7	Закрепление отсутствует
1920	-	-	405044.78	1268793.53	Картометрический метод	7	Закрепление отсутствует
1921	-	-	405079.70	1268767.02	Картометрический метод	7	Закрепление отсутствует
1922	-	-	405113.05	1268802.14	Картометрический метод	7	Закрепление отсутствует
1923	-	-	405119.05	1268816.91	Картометрический метод	7	Закрепление отсутствует
1924	-	-	405135.27	1268856.53	Картометрический метод	7	Закрепление отсутствует
1925	-	-	405162.19	1268894.72	Картометрический метод	7	Закрепление отсутствует
1926	-	-	405206.80	1268958.12	Картометрический метод	7	Закрепление отсутствует
1927	-	-	405232.36	1269003.57	Картометрический метод	7	Закрепление отсутствует
1928	-	-	405234.96	1269006.86	Картометрический метод	7	Закрепление отсутствует
1929	-	-	405221.46	1269007.33	Картометрический метод	7	Закрепление отсутствует
1912	-	-	405205.60	1269008.89	Картометрический метод	7	Закрепление отсутствует
							-
1930	-	-	402691.44	1269245.24	Картометрический метод	7	Закрепление отсутствует
1931	-	-	402690.95	1269243.88	Картометрический метод	7	Закрепление отсутствует
1932	-	-	402680.00	1269231.10	Картометрический метод	7	Закрепление отсутствует
1933	-	-	402665.38	1269220.13	Картометрический метод	7	Закрепление отсутствует
1934	-	-	402647.10	1269212.82	Картометрический метод	7	Закрепление отсутствует

Сведения о местоположении измененных (уточненных) границ объекта

1. Система координат МСК 47 зона 1

2. Сведения о характерных точках границ объекта

Обозначение характерных точек границ	Существующие координаты, м		Измененные (уточненные) координаты, м		Метод определения координат характерной точки	Средняя квадратическая погрешность положения	Описание обозначения точки на местности
	X	Y	X	Y			
1935	-	-	402628.85	1269206.42	Картометрический метод	7	Закрепление отсутствует
1936	-	-	402598.70	1269199.13	Картометрический метод	7	Закрепление отсутствует
1937	-	-	402560.33	1269195.48	Картометрический метод	7	Закрепление отсутствует
1938	-	-	402545.70	1269192.73	Картометрический метод	7	Закрепление отсутствует
1939	-	-	402539.33	1269181.75	Картометрический метод	7	Закрепление отсутствует
1940	-	-	402536.57	1269167.15	Картометрический метод	7	Закрепление отсутствует
1941	-	-	402534.75	1269156.18	Картометрический метод	7	Закрепление отсутствует
1942	-	-	402486.82	1269151.97	Картометрический метод	7	Закрепление отсутствует
1943	-	-	402478.00	1269152.98	Картометрический метод	7	Закрепление отсутствует
1944	-	-	402496.03	1269080.85	Картометрический метод	7	Закрепление отсутствует
1945	-	-	402510.43	1269084.05	Картометрический метод	7	Закрепление отсутствует
1946	-	-	402541.48	1269090.45	Картометрический метод	7	Закрепление отсутствует
1947	-	-	402576.20	1269100.50	Картометрический метод	7	Закрепление отсутствует
1948	-	-	402631.90	1269116.03	Картометрический метод	7	Закрепление отсутствует
1949	-	-	402659.32	1269121.50	Картометрический метод	7	Закрепление отсутствует
1950	-	-	402681.25	1269129.73	Картометрический метод	7	Закрепление отсутствует
1951	-	-	402699.50	1269141.60	Картометрический метод	7	Закрепление отсутствует
1952	-	-	402717.78	1269156.22	Картометрический метод	7	Закрепление отсутствует
1953	-	-	402717.78	1269155.85	Картометрический метод	7	Закрепление отсутствует
1954	-	-	402719.29	1269146.50	Картометрический метод	7	Закрепление отсутствует
1955	-	-	402747.71	1269160.35	Картометрический метод	7	Закрепление отсутствует
1930	-	-	402691.44	1269245.24	Картометрический метод	7	Закрепление отсутствует
							-
1956	-	-	405265.30	1269179.51	Картометрический метод	7	Закрепление отсутствует
1957	-	-	405258.67	1269138.54	Картометрический метод	7	Закрепление отсутствует
1958	-	-	405258.22	1269136.51	Картометрический метод	7	Закрепление отсутствует
1959	-	-	405257.74	1269134.74	Картометрический метод	7	Закрепление отсутствует

Сведения о местоположении измененных (уточненных) границ объекта

1. Система координат МСК 47 зона 1

2. Сведения о характерных точках границ объекта

Обозначение характерных точек границ	Существующие координаты, м		Измененные (уточненные) координаты, м		Метод определения координат характерной точки	Средняя квадратическая погрешность положения	Описание обозначения точки на местности
	X	Y	X	Y			
1960	-	-	405267.48	1269126.38	Картометрический метод	7	Закрепление отсутствует
1961	-	-	405283.09	1269110.33	Картометрический метод	7	Закрепление отсутствует
1962	-	-	405288.24	1269105.01	Картометрический метод	7	Закрепление отсутствует
1963	-	-	405302.53	1269099.30	Картометрический метод	7	Закрепление отсутствует
1964	-	-	405310.32	1269090.15	Картометрический метод	7	Закрепление отсутствует
1965	-	-	405351.87	1269127.25	Картометрический метод	7	Закрепление отсутствует
1966	-	-	405397.54	1269162.59	Картометрический метод	7	Закрепление отсутствует
1967	-	-	405342.02	1269159.39	Картометрический метод	7	Закрепление отсутствует
1968	-	-	405344.07	1269174.42	Картометрический метод	7	Закрепление отсутствует
1969	-	-	405265.76	1269179.48	Картометрический метод	7	Закрепление отсутствует
1956	-	-	405265.30	1269179.51	Картометрический метод	7	Закрепление отсутствует
							-
1970	-	-	406041.16	1269245.67	Картометрический метод	7	Закрепление отсутствует
1971	-	-	406078.52	1269280.41	Картометрический метод	7	Закрепление отсутствует
1972	-	-	406117.90	1269325.14	Картометрический метод	7	Закрепление отсутствует
1973	-	-	406126.47	1269336.56	Картометрический метод	7	Закрепление отсутствует
1974	-	-	406101.69	1269358.08	Картометрический метод	7	Закрепление отсутствует
1975	-	-	406064.03	1269291.06	Картометрический метод	7	Закрепление отсутствует
1976	-	-	406038.51	1269272.41	Картометрический метод	7	Закрепление отсутствует
1977	-	-	406030.82	1269249.38	Картометрический метод	7	Закрепление отсутствует
1970	-	-	406041.16	1269245.67	Картометрический метод	7	Закрепление отсутствует
							-
1978	-	-	404973.59	1271906.41	Картометрический метод	7	Закрепление отсутствует
1979	-	-	404893.53	1272052.60	Картометрический метод	7	Закрепление отсутствует
1980	-	-	404887.93	1272065.12	Картометрический метод	7	Закрепление отсутствует
1981	-	-	404864.52	1272058.55	Картометрический метод	7	Закрепление отсутствует
1982	-	-	404869.41	1271991.73	Картометрический метод	7	Закрепление отсутствует

Сведения о местоположении измененных (уточненных) границ объекта

1. Система координат МСК 47 зона 1

2. Сведения о характерных точках границ объекта

Обозначение характерных точек границ	Существующие координаты, м		Измененные (уточненные) координаты, м		Метод определения координат характерной точки	Средняя квадратическая погрешность положения	Описание обозначения точки на местности
	X	Y	X	Y			
1983	-	-	404879.84	1271969.85	Картометрический метод	7	Закрепление отсутствует
1984	-	-	404881.92	1271965.62	Картометрический метод	7	Закрепление отсутствует
1985	-	-	404890.35	1271969.24	Картометрический метод	7	Закрепление отсутствует
1986	-	-	404902.97	1271964.71	Картометрический метод	7	Закрепление отсутствует
1987	-	-	404918.42	1271944.23	Картометрический метод	7	Закрепление отсутствует
1988	-	-	404901.75	1271937.30	Картометрический метод	7	Закрепление отсутствует
1989	-	-	404896.31	1271934.63	Картометрический метод	7	Закрепление отсутствует
1990	-	-	404909.49	1271912.10	Картометрический метод	7	Закрепление отсутствует
1991	-	-	404919.28	1271919.05	Картометрический метод	7	Закрепление отсутствует
1992	-	-	404931.95	1271898.61	Картометрический метод	7	Закрепление отсутствует
1993	-	-	404933.60	1271896.79	Картометрический метод	7	Закрепление отсутствует
1994	-	-	404934.67	1271897.60	Картометрический метод	7	Закрепление отсутствует
1995	-	-	404944.07	1271902.67	Картометрический метод	7	Закрепление отсутствует
1996	-	-	404945.68	1271900.28	Картометрический метод	7	Закрепление отсутствует
1997	-	-	404951.09	1271896.55	Картометрический метод	7	Закрепление отсутствует
1998	-	-	404963.28	1271902.27	Картометрический метод	7	Закрепление отсутствует
1978	-	-	404973.59	1271906.41	Картометрический метод	7	Закрепление отсутствует
							-
1999	-	-	404783.75	1272185.73	Картометрический метод	7	Закрепление отсутствует
2000	-	-	404784.26	1272190.65	Картометрический метод	7	Закрепление отсутствует
2001	-	-	404783.50	1272190.06	Картометрический метод	7	Закрепление отсутствует
2002	-	-	404778.58	1272186.23	Картометрический метод	7	Закрепление отсутствует
2003	-	-	404772.53	1272181.52	Картометрический метод	7	Закрепление отсутствует
2004	-	-	404769.09	1272179.08	Картометрический метод	7	Закрепление отсутствует
2005	-	-	404766.58	1272178.70	Картометрический метод	7	Закрепление отсутствует
2006	-	-	404765.75	1272178.57	Картометрический метод	7	Закрепление отсутствует
2007	-	-	404762.43	1272179.18	Картометрический метод	7	Закрепление отсутствует

Сведения о местоположении измененных (уточненных) границ объекта

1. Система координат МСК 47 зона 1

2. Сведения о характерных точках границ объекта

Обозначение характерных точек границ	Существующие координаты, м		Измененные (уточненные) координаты, м		Метод определения координат характерной точки	Средняя квадратическая погрешность положения	Описание обозначения точки на местности
	X	Y	X	Y			
2008	-	-	404758.18	1272180.65	Картометрический метод	7	Закрепление отсутствует
2009	-	-	404755.38	1272180.99	Картометрический метод	7	Закрепление отсутствует
2010	-	-	404750.62	1272180.16	Картометрический метод	7	Закрепление отсутствует
2011	-	-	404748.86	1272179.80	Картометрический метод	7	Закрепление отсутствует
2012	-	-	404697.52	1272167.97	Картометрический метод	7	Закрепление отсутствует
2013	-	-	404689.90	1272165.79	Картометрический метод	7	Закрепление отсутствует
2014	-	-	404662.32	1272157.90	Картометрический метод	7	Закрепление отсутствует
2015	-	-	404656.61	1272156.27	Картометрический метод	7	Закрепление отсутствует
2016	-	-	404657.07	1272154.37	Картометрический метод	7	Закрепление отсутствует
2017	-	-	404709.95	1272169.75	Картометрический метод	7	Закрепление отсутствует
2018	-	-	404758.24	1272180.17	Картометрический метод	7	Закрепление отсутствует
2019	-	-	404765.54	1272173.77	Картометрический метод	7	Закрепление отсутствует
2020	-	-	404772.29	1272176.92	Картометрический метод	7	Закрепление отсутствует
2021	-	-	404774.78	1272178.84	Картометрический метод	7	Закрепление отсутствует
2022	-	-	404781.41	1272183.93	Картометрический метод	7	Закрепление отсутствует
1999	-	-	404783.75	1272185.73	Картометрический метод	7	Закрепление отсутствует
							-
2023	-	-	404784.95	1272197.19	Картометрический метод	7	Закрепление отсутствует
2024	-	-	404785.55	1272202.95	Картометрический метод	7	Закрепление отсутствует
2025	-	-	404760.66	1272191.62	Картометрический метод	7	Закрепление отсутствует
2026	-	-	404715.20	1272178.27	Картометрический метод	7	Закрепление отсутствует
2027	-	-	404661.16	1272162.39	Картометрический метод	7	Закрепление отсутствует
2028	-	-	404660.70	1272162.22	Картометрический метод	7	Закрепление отсутствует
2029	-	-	404655.59	1272160.42	Картометрический метод	7	Закрепление отсутствует
2030	-	-	404655.83	1272159.46	Картометрический метод	7	Закрепление отсутствует
2031	-	-	404692.87	1272170.96	Картометрический метод	7	Закрепление отсутствует
2032	-	-	404700.47	1272173.32	Картометрический метод	7	Закрепление отсутствует

Сведения о местоположении измененных (уточненных) границ объекта

1. Система координат МСК 47 зона 1

2. Сведения о характерных точках границ объекта

Обозначение характерных точек границ	Существующие координаты, м		Измененные (уточненные) координаты, м		Метод определения координат характерной точки	Средняя квадратическая погрешность положения	Описание обозначения точки на местности
	X	Y	X	Y			
2033	-	-	404700.95	1272173.41	Картометрический метод	7	Закрепление отсутствует
2034	-	-	404720.13	1272176.96	Картометрический метод	7	Закрепление отсутствует
2035	-	-	404721.57	1272177.23	Картометрический метод	7	Закрепление отсутствует
2036	-	-	404733.69	1272179.98	Картометрический метод	7	Закрепление отсутствует
2037	-	-	404745.82	1272182.72	Картометрический метод	7	Закрепление отсутствует
2038	-	-	404749.70	1272183.60	Картометрический метод	7	Закрепление отсутствует
2039	-	-	404753.70	1272184.05	Картометрический метод	7	Закрепление отсутствует
2040	-	-	404757.72	1272183.87	Картометрический метод	7	Закрепление отсутствует
2041	-	-	404761.67	1272183.05	Картометрический метод	7	Закрепление отсутствует
2042	-	-	404766.91	1272183.13	Картометрический метод	7	Закрепление отсутствует
2043	-	-	404771.75	1272186.56	Картометрический метод	7	Закрепление отсутствует
2044	-	-	404781.45	1272194.38	Картометрический метод	7	Закрепление отсутствует
2023	-	-	404784.95	1272197.19	Картометрический метод	7	Закрепление отсутствует
							-
2045	-	-	404320.00	1272711.14	Картометрический метод	7	Закрепление отсутствует
2046	-	-	404317.33	1272669.43	Картометрический метод	7	Закрепление отсутствует
2047	-	-	404321.12	1272606.91	Картометрический метод	7	Закрепление отсутствует
2048	-	-	404319.77	1272602.17	Картометрический метод	7	Закрепление отсутствует
2049	-	-	404310.54	1272569.88	Картометрический метод	7	Закрепление отсутствует
2050	-	-	404303.76	1272546.14	Картометрический метод	7	Закрепление отсутствует
2051	-	-	404313.39	1272546.83	Картометрический метод	7	Закрепление отсутствует
2052	-	-	404323.15	1272547.65	Картометрический метод	7	Закрепление отсутствует
2053	-	-	404322.88	1272558.38	Картометрический метод	7	Закрепление отсутствует
2054	-	-	404322.83	1272575.03	Картометрический метод	7	Закрепление отсутствует
2055	-	-	404323.10	1272588.03	Картометрический метод	7	Закрепление отсутствует
2056	-	-	404323.78	1272603.35	Картометрический метод	7	Закрепление отсутствует
2057	-	-	404325.50	1272622.77	Картометрический метод	7	Закрепление отсутствует

Сведения о местоположении измененных (уточненных) границ объекта

1. Система координат МСК 47 зона 1

2. Сведения о характерных точках границ объекта

Обозначение характерных точек границ	Существующие координаты, м		Измененные (уточненные) координаты, м		Метод определения координат характерной точки	Средняя квадратическая погрешность положения	Описание обозначения точки на местности
	X	Y	X	Y			
2058	-	-	404326.28	1272639.85	Картометрический метод	7	Закрепление отсутствует
2059	-	-	404326.13	1272659.83	Картометрический метод	7	Закрепление отсутствует
2060	-	-	404324.53	1272681.78	Картометрический метод	7	Закрепление отсутствует
2061	-	-	404323.58	1272689.70	Картометрический метод	7	Закрепление отсутствует
2062	-	-	404323.00	1272693.67	Картометрический метод	7	Закрепление отсутствует
2063	-	-	404322.45	1272697.63	Картометрический метод	7	Закрепление отсутствует
2045	-	-	404320.00	1272711.14	Картометрический метод	7	Закрепление отсутствует
							-
2064	-	-	404328.98	1273113.28	Картометрический метод	7	Закрепление отсутствует
2065	-	-	404319.31	1273106.65	Картометрический метод	7	Закрепление отсутствует
2066	-	-	404319.75	1273078.46	Картометрический метод	7	Закрепление отсутствует
2067	-	-	404320.69	1273017.99	Картометрический метод	7	Закрепление отсутствует
2068	-	-	404321.21	1272985.18	Картометрический метод	7	Закрепление отсутствует
2069	-	-	404316.23	1272985.67	Картометрический метод	7	Закрепление отсутствует
2070	-	-	404258.59	1272991.35	Картометрический метод	7	Закрепление отсутствует
2071	-	-	404242.94	1272992.89	Картометрический метод	7	Закрепление отсутствует
2072	-	-	404241.35	1272968.80	Картометрический метод	7	Закрепление отсутствует
2073	-	-	404242.03	1272968.87	Картометрический метод	7	Закрепление отсутствует
2074	-	-	404277.65	1272972.52	Картометрический метод	7	Закрепление отсутствует
2075	-	-	404302.03	1272973.51	Картометрический метод	7	Закрепление отсутствует
2076	-	-	404328.47	1272966.71	Картометрический метод	7	Закрепление отсутствует
2077	-	-	404328.98	1272954.71	Картометрический метод	7	Закрепление отсутствует
2078	-	-	404329.93	1272930.38	Картометрический метод	7	Закрепление отсутствует
2079	-	-	404319.22	1272929.92	Картометрический метод	7	Закрепление отсутствует
2080	-	-	404319.17	1272914.99	Картометрический метод	7	Закрепление отсутствует
2081	-	-	404319.14	1272907.03	Картометрический метод	7	Закрепление отсутствует
2082	-	-	404324.42	1272907.74	Картометрический метод	7	Закрепление отсутствует

Сведения о местоположении измененных (уточненных) границ объекта

1. Система координат МСК 47 зона 1

2. Сведения о характерных точках границ объекта

Обозначение характерных точек границ	Существующие координаты, м		Измененные (уточненные) координаты, м		Метод определения координат характерной точки	Средняя квадратическая погрешность положения	Описание обозначения точки на местности
	X	Y	X	Y			
2083	-	-	404328.73	1272908.31	Картометрический метод	7	Закрепление отсутствует
2084	-	-	404328.80	1272908.73	Картометрический метод	7	Закрепление отсутствует
2085	-	-	404329.23	1272911.18	Картометрический метод	7	Закрепление отсутствует
2086	-	-	404331.18	1272918.95	Картометрический метод	7	Закрепление отсутствует
2087	-	-	404331.48	1272921.25	Картометрический метод	7	Закрепление отсутствует
2088	-	-	404332.13	1272928.75	Картометрический метод	7	Закрепление отсутствует
2089	-	-	404333.15	1272940.82	Картометрический метод	7	Закрепление отсутствует
2090	-	-	404333.30	1272945.40	Картометрический метод	7	Закрепление отсутствует
2091	-	-	404334.15	1272970.83	Картометрический метод	7	Закрепление отсутствует
2092	-	-	404335.45	1272995.82	Картометрический метод	7	Закрепление отсутствует
2093	-	-	404337.43	1273006.63	Картометрический метод	7	Закрепление отсутствует
2094	-	-	404339.45	1273022.50	Картометрический метод	7	Закрепление отсутствует
2095	-	-	404341.45	1273038.38	Картометрический метод	7	Закрепление отсутствует
2096	-	-	404341.80	1273044.35	Картометрический метод	7	Закрепление отсутствует
2097	-	-	404342.15	1273050.32	Картометрический метод	7	Закрепление отсутствует
2098	-	-	404340.68	1273078.25	Картометрический метод	7	Закрепление отсутствует
2099	-	-	404331.93	1273105.22	Картометрический метод	7	Закрепление отсутствует
2064	-	-	404328.98	1273113.28	Картометрический метод	7	Закрепление отсутствует
							-
2100	-	-	404367.52	1273084.76	Картометрический метод	7	Закрепление отсутствует
2101	-	-	404362.80	1273071.15	Картометрический метод	7	Закрепление отсутствует
2102	-	-	404356.00	1273051.50	Картометрический метод	7	Закрепление отсутствует
2103	-	-	404354.62	1273025.32	Картометрический метод	7	Закрепление отсутствует
2104	-	-	404359.42	1273031.58	Картометрический метод	7	Закрепление отсутствует
2105	-	-	404360.02	1273032.37	Картометрический метод	7	Закрепление отсутствует
2106	-	-	404366.38	1273037.38	Картометрический метод	7	Закрепление отсутствует
2107	-	-	404367.20	1273037.86	Картометрический метод	7	Закрепление отсутствует

Сведения о местоположении измененных (уточненных) границ объекта

1. Система координат МСК 47 зона 1

2. Сведения о характерных точках границ объекта

Обозначение характерных точек границ	Существующие координаты, м		Измененные (уточненные) координаты, м		Метод определения координат характерной точки	Средняя квадратическая погрешность положения	Описание обозначения точки на местности
	X	Y	X	Y			
2108	-	-	404379.46	1273044.99	Картометрический метод	7	Закрепление отсутствует
2109	-	-	404379.35	1273045.42	Картометрический метод	7	Закрепление отсутствует
2100	-	-	404367.52	1273084.76	Картометрический метод	7	Закрепление отсутствует
							-
2110	-	-	404517.25	1273251.15	Картометрический метод	7	Закрепление отсутствует
2111	-	-	404509.14	1273258.73	Картометрический метод	7	Закрепление отсутствует
2112	-	-	404504.76	1273261.41	Картометрический метод	7	Закрепление отсутствует
2113	-	-	404503.84	1273261.09	Картометрический метод	7	Закрепление отсутствует
2114	-	-	404502.02	1273260.46	Картометрический метод	7	Закрепление отсутствует
2115	-	-	404501.11	1273260.14	Картометрический метод	7	Закрепление отсутствует
2116	-	-	404499.89	1273260.86	Картометрический метод	7	Закрепление отсутствует
2117	-	-	404499.27	1273261.86	Картометрический метод	7	Закрепление отсутствует
2118	-	-	404496.80	1273259.79	Картометрический метод	7	Закрепление отсутствует
2119	-	-	404512.83	1273249.09	Картометрический метод	7	Закрепление отсутствует
2120	-	-	404527.85	1273234.60	Картометрический метод	7	Закрепление отсутствует
2121	-	-	404529.16	1273223.84	Картометрический метод	7	Закрепление отсутствует
2122	-	-	404526.50	1273211.18	Картометрический метод	7	Закрепление отсутствует
2123	-	-	404512.82	1273199.84	Картометрический метод	7	Закрепление отсутствует
2124	-	-	404506.05	1273206.78	Картометрический метод	7	Закрепление отсутствует
2125	-	-	404479.86	1273183.87	Картометрический метод	7	Закрепление отсутствует
2126	-	-	404474.67	1273178.46	Картометрический метод	7	Закрепление отсутствует
2127	-	-	404470.77	1273174.40	Картометрический метод	7	Закрепление отсутствует
2128	-	-	404467.98	1273170.90	Картометрический метод	7	Закрепление отсутствует
2129	-	-	404452.16	1273151.11	Картометрический метод	7	Закрепление отсутствует
2130	-	-	404445.34	1273142.57	Картометрический метод	7	Закрепление отсутствует
2131	-	-	404433.71	1273121.18	Картометрический метод	7	Закрепление отсутствует
2132	-	-	404426.83	1273108.51	Картометрический метод	7	Закрепление отсутствует

Сведения о местоположении измененных (уточненных) границ объекта

1. Система координат МСК 47 зона 1

2. Сведения о характерных точках границ объекта

Обозначение характерных точек границ	Существующие координаты, м		Измененные (уточненные) координаты, м		Метод определения координат характерной точки	Средняя квадратическая погрешность положения	Описание обозначения точки на местности
	X	Y	X	Y			
2133	-	-	404405.41	1273090.89	Картометрический метод	7	Закрепление отсутствует
2134	-	-	404402.90	1273096.74	Картометрический метод	7	Закрепление отсутствует
2135	-	-	404394.97	1273115.21	Картометрический метод	7	Закрепление отсутствует
2136	-	-	404388.02	1273131.43	Картометрический метод	7	Закрепление отсутствует
2137	-	-	404381.37	1273127.58	Картометрический метод	7	Закрепление отсутствует
2138	-	-	404401.40	1273055.75	Картометрический метод	7	Закрепление отсутствует
2139	-	-	404402.08	1273053.31	Картометрический метод	7	Закрепление отсутствует
2140	-	-	404409.86	1273056.56	Картометрический метод	7	Закрепление отсутствует
2141	-	-	404411.57	1273057.59	Картометрический метод	7	Закрепление отсутствует
2142	-	-	404413.27	1273058.66	Картометрический метод	7	Закрепление отсутствует
2143	-	-	404415.76	1273060.32	Картометрический метод	7	Закрепление отсутствует
2144	-	-	404418.19	1273062.06	Картометрический метод	7	Закрепление отсутствует
2145	-	-	404420.96	1273064.20	Картометрический метод	7	Закрепление отсутствует
2146	-	-	404423.65	1273066.43	Картометрический метод	7	Закрепление отсутствует
2147	-	-	404426.61	1273069.11	Картометрический метод	7	Закрепление отсутствует
2148	-	-	404429.11	1273071.56	Картометрический метод	7	Закрепление отсутствует
2149	-	-	404431.51	1273074.10	Картометрический метод	7	Закрепление отсутствует
2150	-	-	404433.81	1273076.72	Картометрический метод	7	Закрепление отсутствует
2151	-	-	404436.02	1273079.44	Картометрический метод	7	Закрепление отсутствует
2152	-	-	404438.70	1273083.04	Картометрический метод	7	Закрепление отсутствует
2153	-	-	404440.66	1273085.94	Картометрический метод	7	Закрепление отсутствует
2154	-	-	404442.51	1273088.90	Картометрический метод	7	Закрепление отсутствует
2155	-	-	404444.25	1273091.93	Картометрический метод	7	Закрепление отсутствует
2156	-	-	404446.53	1273096.37	Картометрический метод	7	Закрепление отсутствует
2157	-	-	404448.18	1273100.01	Картометрический метод	7	Закрепление отсутствует
2158	-	-	404449.84	1273104.18	Картометрический метод	7	Закрепление отсутствует

Сведения о местоположении измененных (уточненных) границ объекта

1. Система координат МСК 47 зона 1

2. Сведения о характерных точках границ объекта

Обозначение характерных точек границ	Существующие координаты, м		Измененные (уточненные) координаты, м		Метод определения координат характерной точки	Средняя квадратическая погрешность положения	Описание обозначения точки на местности
	X	Y	X	Y			
2159	-	-	404458.65	1273120.19	Картометрический метод	7	Закрепление отсутствует
2160	-	-	404460.63	1273123.44	Картометрический метод	7	Закрепление отсутствует
2161	-	-	404462.85	1273126.52	Картометрический метод	7	Закрепление отсутствует
2162	-	-	404465.97	1273130.10	Картометрический метод	7	Закрепление отсутствует
2163	-	-	404468.73	1273132.79	Картометрический метод	7	Закрепление отсутствует
2164	-	-	404470.73	1273134.90	Картометрический метод	7	Закрепление отсутствует
2165	-	-	404473.26	1273137.84	Картометрический метод	7	Закрепление отсутствует
2166	-	-	404475.61	1273140.92	Картометрический метод	7	Закрепление отсутствует
2167	-	-	404477.79	1273144.13	Картометрический метод	7	Закрепление отсутствует
2168	-	-	404480.25	1273148.30	Картометрический метод	7	Закрепление отсутствует
2169	-	-	404482.00	1273151.77	Картометрический метод	7	Закрепление отсутствует
2170	-	-	404483.49	1273155.50	Картометрический метод	7	Закрепление отсутствует
2171	-	-	404484.63	1273158.36	Картометрический метод	7	Закрепление отсутствует
2172	-	-	404486.31	1273161.95	Картометрический метод	7	Закрепление отсутствует
2173	-	-	404488.74	1273166.26	Картометрический метод	7	Закрепление отсутствует
2174	-	-	404491.24	1273169.95	Картометрический метод	7	Закрепление отсутствует
2175	-	-	404494.00	1273173.44	Картометрический метод	7	Закрепление отсутствует
2176	-	-	404497.37	1273177.06	Картометрический метод	7	Закрепление отсутствует
2177	-	-	404501.04	1273180.38	Картометрический метод	7	Закрепление отсутствует
2178	-	-	404504.97	1273183.39	Картометрический метод	7	Закрепление отсутствует
2179	-	-	404508.60	1273185.74	Картометрический метод	7	Закрепление отсутствует
2180	-	-	404512.35	1273187.79	Картометрический метод	7	Закрепление отсутствует
2181	-	-	404516.18	1273189.62	Картометрический метод	7	Закрепление отсутствует
2182	-	-	404526.40	1273194.47	Картометрический метод	7	Закрепление отсутствует
2183	-	-	404528.53	1273195.49	Картометрический метод	7	Закрепление отсутствует
2184	-	-	404529.04	1273201.90	Картометрический метод	7	Закрепление отсутствует

Сведения о местоположении измененных (уточненных) границ объекта

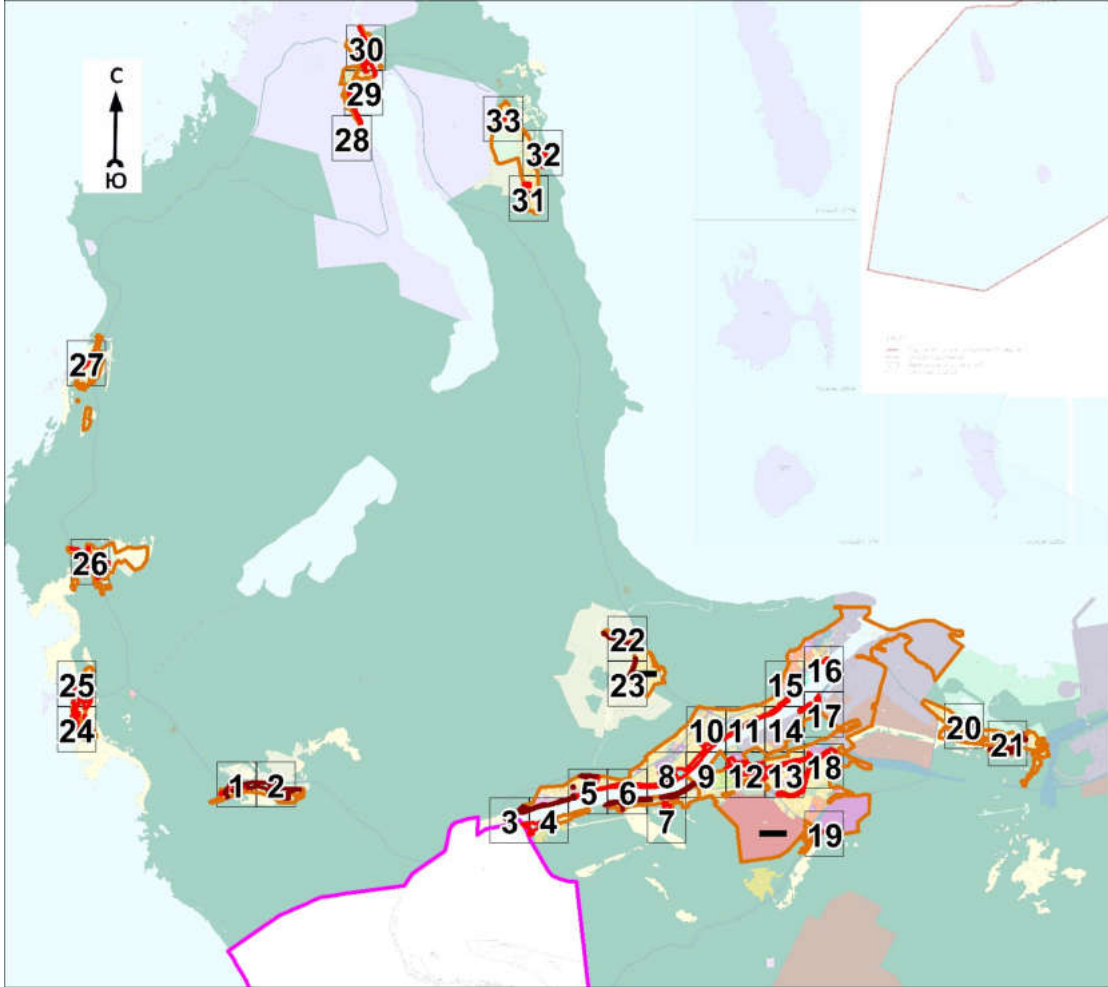
1. Система координат МСК 47 зона 1

2. Сведения о характерных точках границ объекта

Обозначение характерных точек границ	Существующие координаты, м		Измененные (уточненные) координаты, м		Метод определения координат характерной точки	Средняя квадратическая погрешность положения	Описание обозначения точки на местности
	X	Y	X	Y			
2185	-	-	404529.59	1273208.83	Картометрический метод	7	Закрепление отсутствует
2186	-	-	404530.66	1273222.16	Картометрический метод	7	Закрепление отсутствует
2187	-	-	404529.55	1273232.79	Картометрический метод	7	Закрепление отсутствует
2188	-	-	404524.71	1273242.35	Картометрический метод	7	Закрепление отсутствует
2189	-	-	404521.60	1273246.01	Картометрический метод	7	Закрепление отсутствует
2110	-	-	404517.25	1273251.15	Картометрический метод	7	Закрепление отсутствует
							-
2190	-	-	404514.21	1273280.42	Картометрический метод	7	Закрепление отсутствует
2191	-	-	404509.47	1273270.38	Картометрический метод	7	Закрепление отсутствует
2192	-	-	404509.42	1273267.15	Картометрический метод	7	Закрепление отсутствует
2193	-	-	404512.40	1273262.40	Картометрический метод	7	Закрепление отсутствует
2194	-	-	404516.88	1273258.92	Картометрический метод	7	Закрепление отсутствует
2195	-	-	404520.63	1273255.29	Картометрический метод	7	Закрепление отсутствует
2196	-	-	404525.73	1273250.34	Картометрический метод	7	Закрепление отсутствует
2197	-	-	404527.77	1273248.35	Картометрический метод	7	Закрепление отсутствует
2198	-	-	404529.26	1273246.67	Картометрический метод	7	Закрепление отсутствует
2199	-	-	404532.22	1273242.90	Картометрический метод	7	Закрепление отсутствует
2200	-	-	404535.40	1273234.98	Картометрический метод	7	Закрепление отсутствует
2201	-	-	404536.21	1273226.47	Картометрический метод	7	Закрепление отсутствует
2202	-	-	404535.70	1273215.76	Картометрический метод	7	Закрепление отсутствует
2203	-	-	404535.16	1273204.55	Картометрический метод	7	Закрепление отсутствует
2204	-	-	404535.05	1273202.12	Картометрический метод	7	Закрепление отсутствует
2205	-	-	404534.77	1273196.21	Картометрический метод	7	Закрепление отсутствует
2206	-	-	404544.93	1273197.81	Картометрический метод	7	Закрепление отсутствует
2207	-	-	404570.08	1273197.11	Картометрический метод	7	Закрепление отсутствует
2208	-	-	404574.17	1273196.26	Картометрический метод	7	Закрепление отсутствует
2209	-	-	404583.43	1273194.33	Картометрический метод	7	Закрепление отсутствует

План границ объекта

Обзорная схема границ объекта



Масштаб 1:150000

Используемые условные знаки и обозначения:

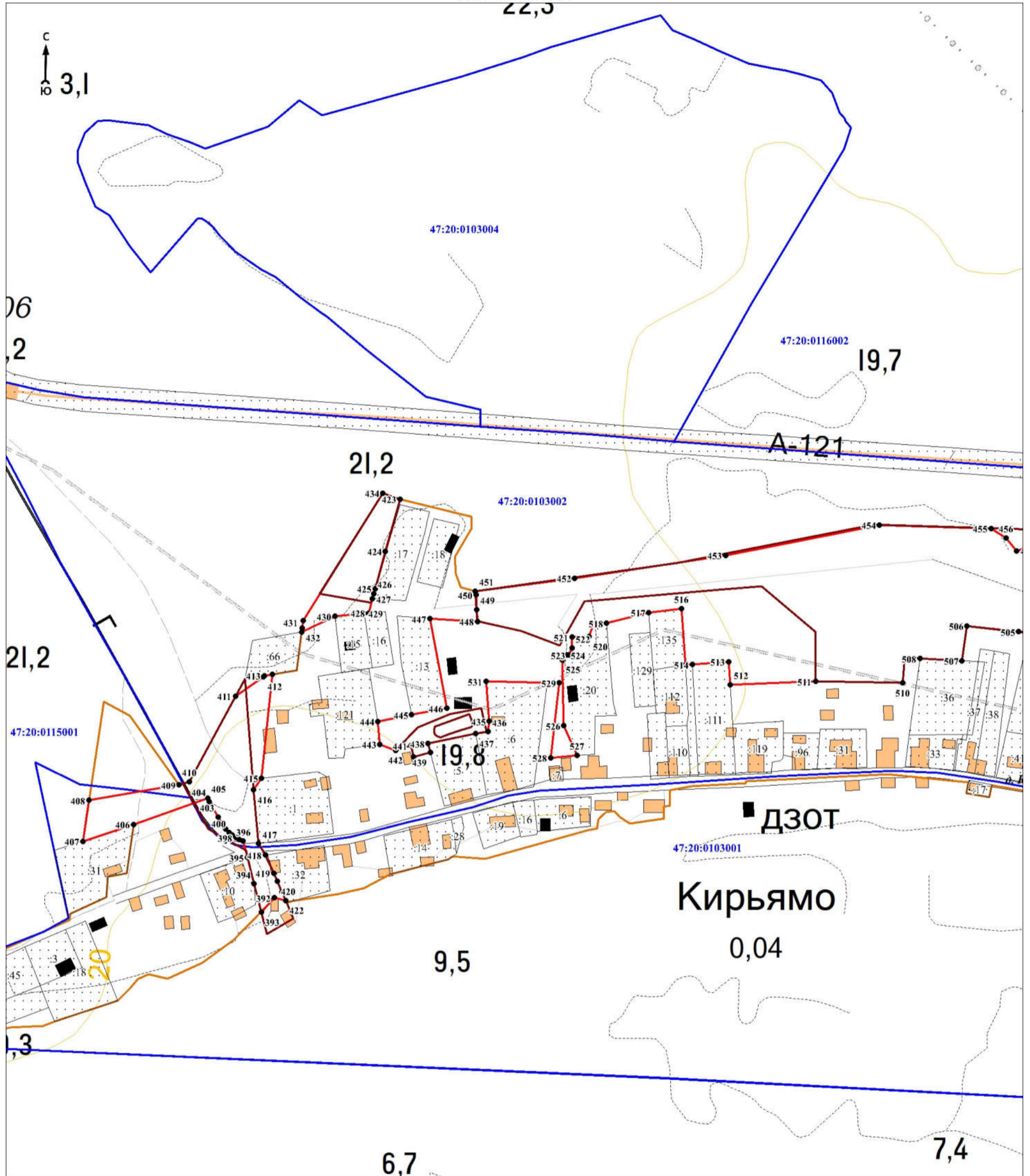
	1	- характерная точка границы объекта
		- уточняемая (изменяемая) часть границы объекта
		- существующая часть границы объекта, сведения о которой содержатся в Едином государственном реестре недвижимости
		- граница кадастрового квартала
	47:20:0000000	- номер кадастрового квартала
		- существующие границы земельного участка, имеющиеся в Едином государственном реестре недвижимости, сведения о которых достаточны для определения их местоположения
	:1	- обозначение земельного участка, сведения о котором содержатся в Едином государственном реестре недвижимости
		- граница муниципального образования
		- граница населённого пункта, имеющиеся в Едином государственном реестре недвижимости, сведения о которых достаточны для определения их местоположения
		- граница населённого пункта, имеющиеся в генеральном плане "Усть-Лужского сельского поселения" Кингисеппского муниципального района Ленинградской области, сведения о которых достаточны для определения их местоположения
	п. Усть-Луга	- наименование населённого пункта
	1	- область и номер выносного листа

Подпись _____

Дата « ____ » _____ 20 г.

Место для оттиска печати (при наличии) лица, составившего описание местоположения границ объекта

22,5



Масштаб 1:3000

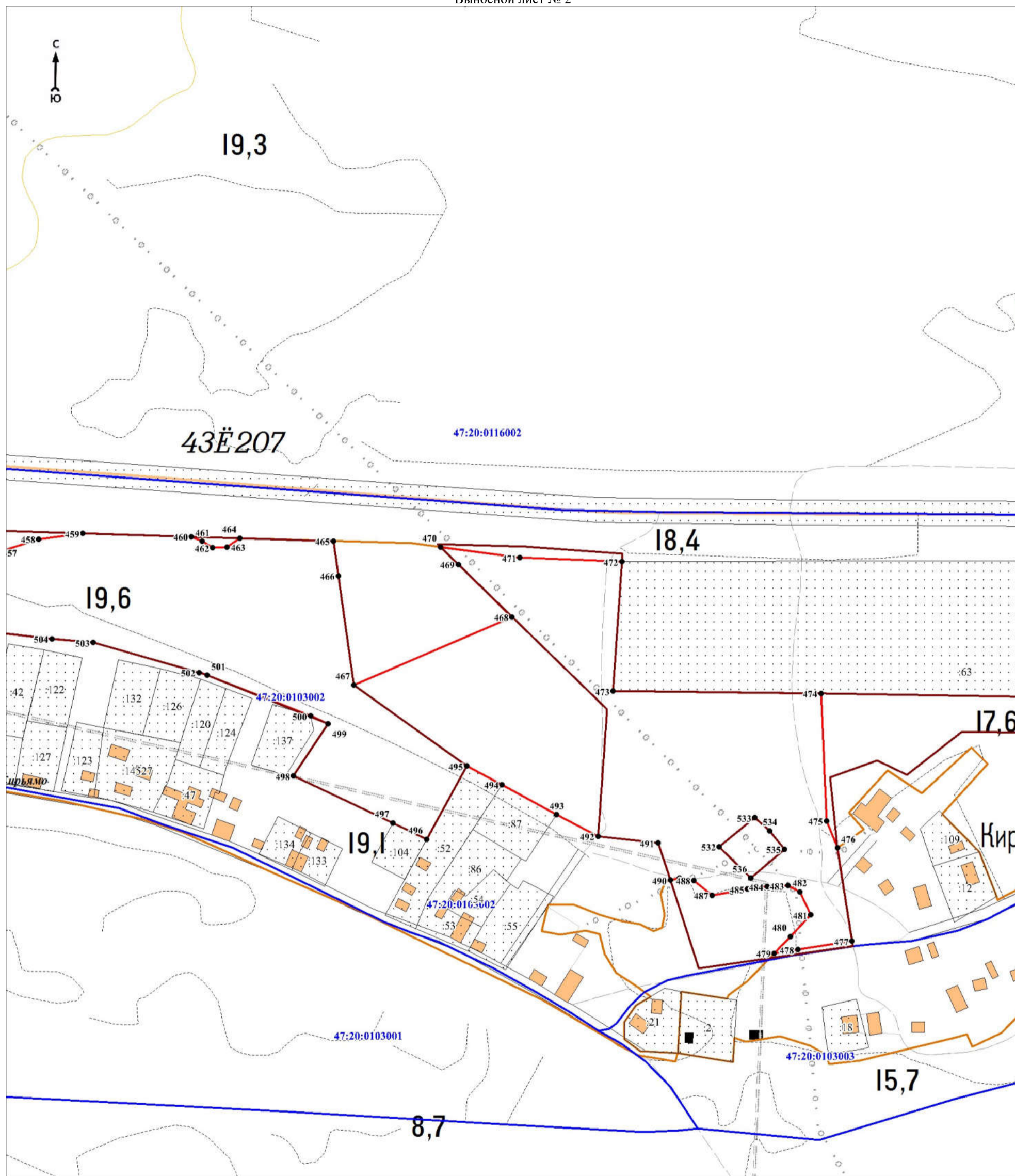
Используемые условные знаки и обозначения:

Условные обозначения представлены на листе 93

Подпись _____

Дата « » 20 г.

Место для оттиска печати (при наличии) лица, составившего описание местоположения границ объекта



Масштаб 1:3000

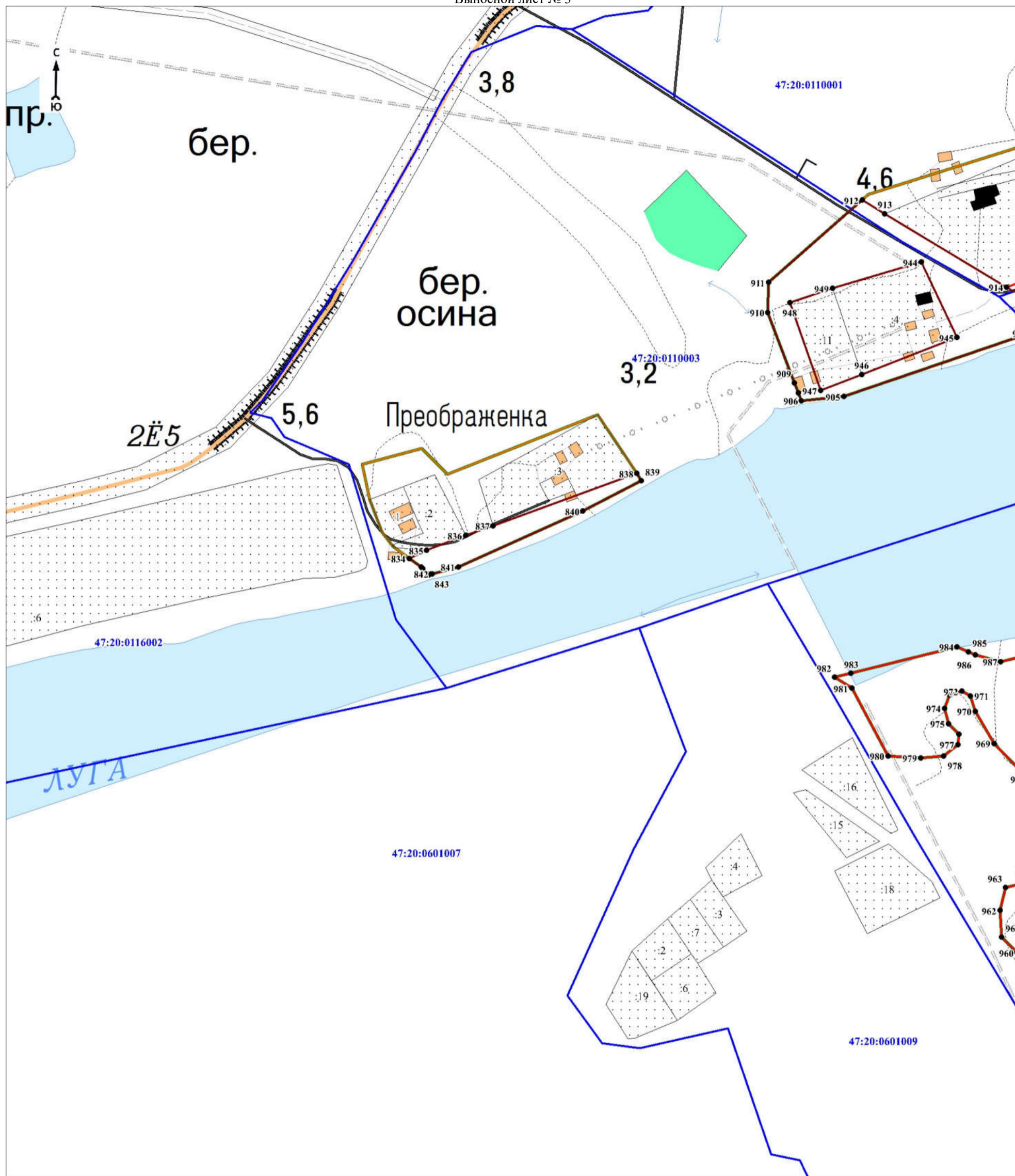
Используемые условные знаки и обозначения:

Условные обозначения представлены на листе 93

Подпись _____

Дата « ____ » _____ 20 г.

Место для оттиска печати (при наличии) лица, составившего описание местоположения границ объекта



Масштаб 1:3000

Используемые условные знаки и обозначения:

Условные обозначения представлены на листе 93

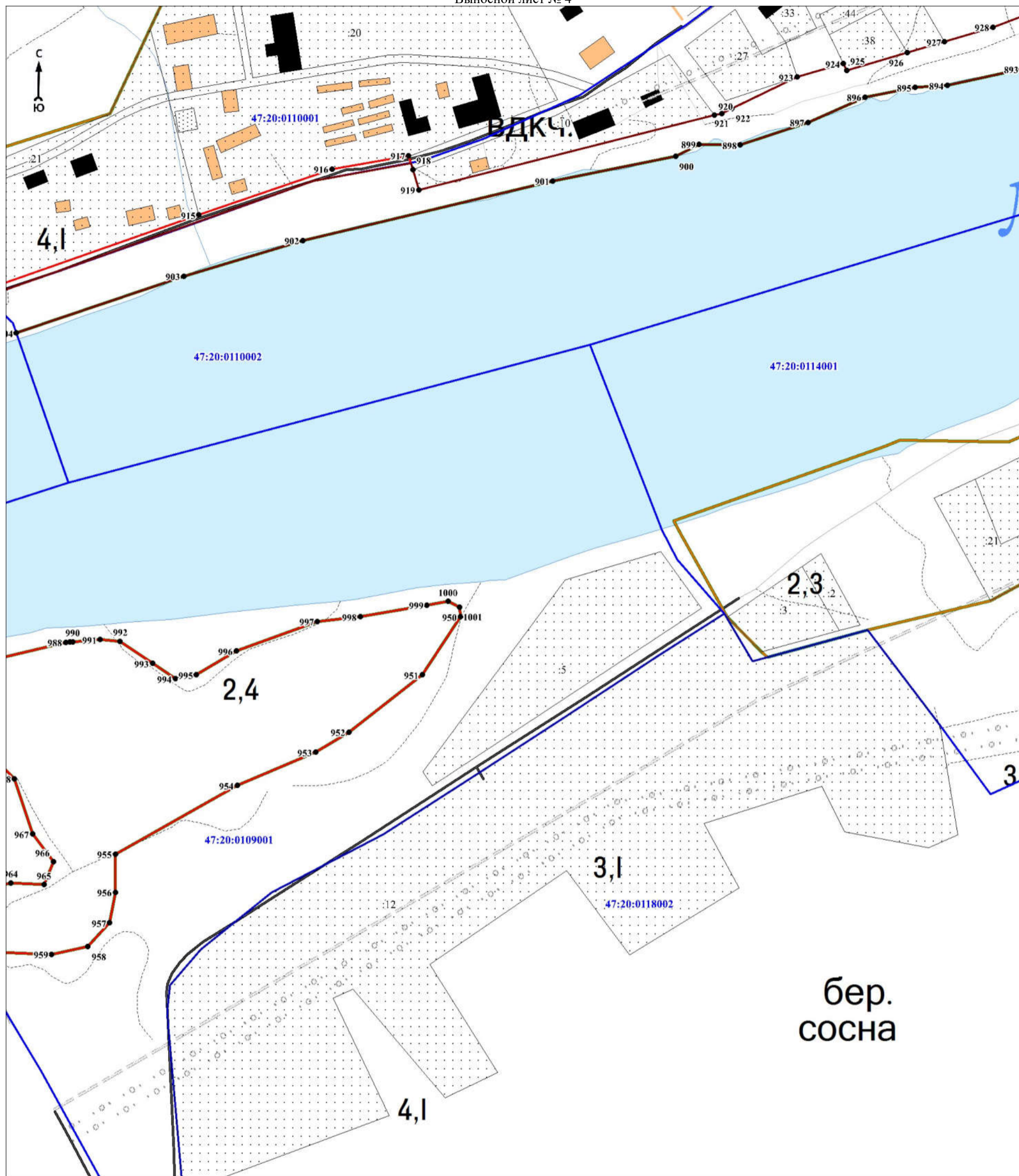
Подпись _____

Дата « ____ » _____ 20 г.

Место для оттиска печати (при наличии) лица, составившего описание местоположения границ объекта

План границ объекта

Выносной лист № 4



Масштаб 1:3000

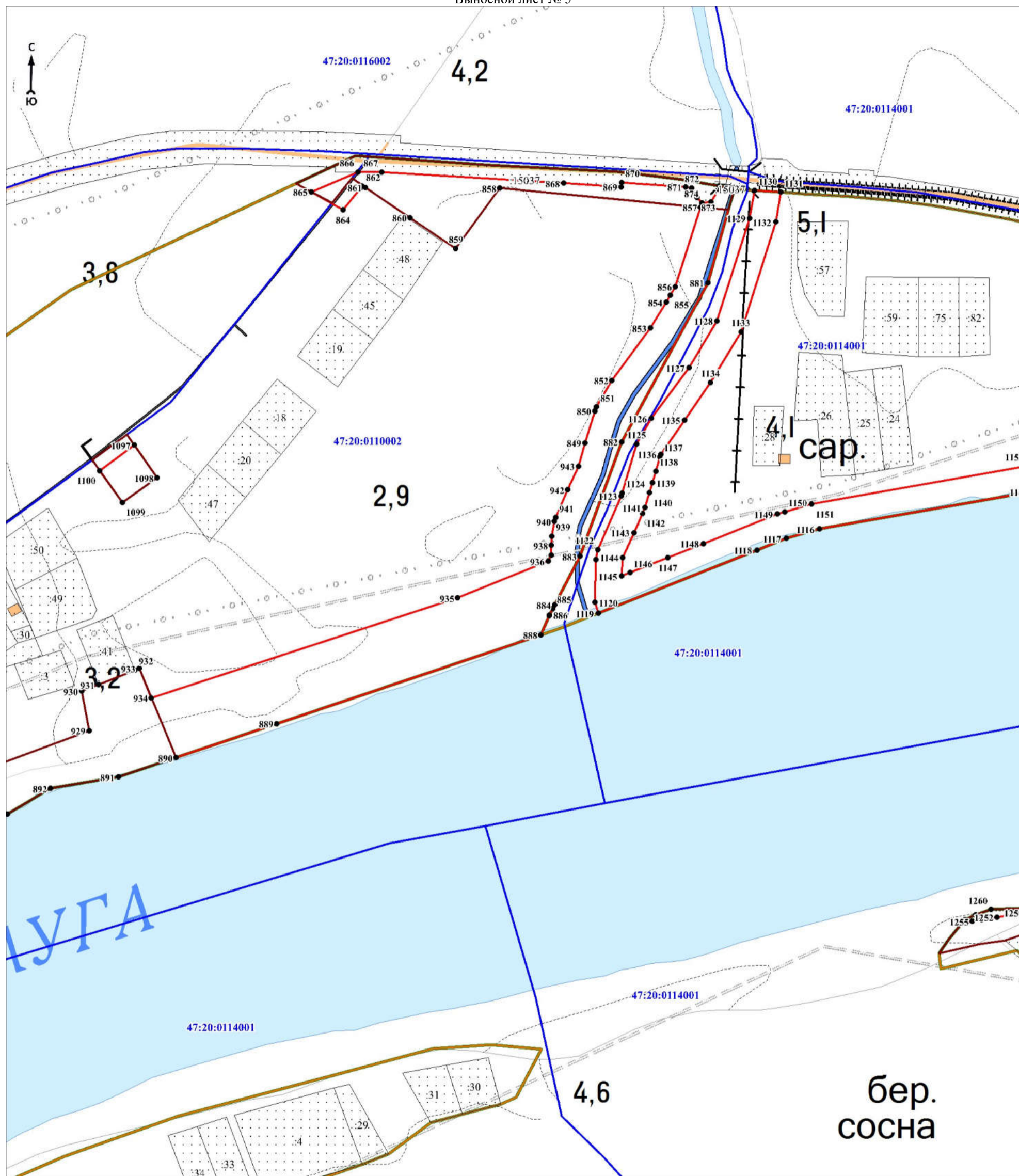
Используемые условные знаки и обозначения:

Условные обозначения представлены на листе 93

Подпись _____

Дата « ____ » _____ 20 г.

Место для оттиска печати (при наличии) лица, составившего описание местоположения границ объекта



Масштаб 1:3000

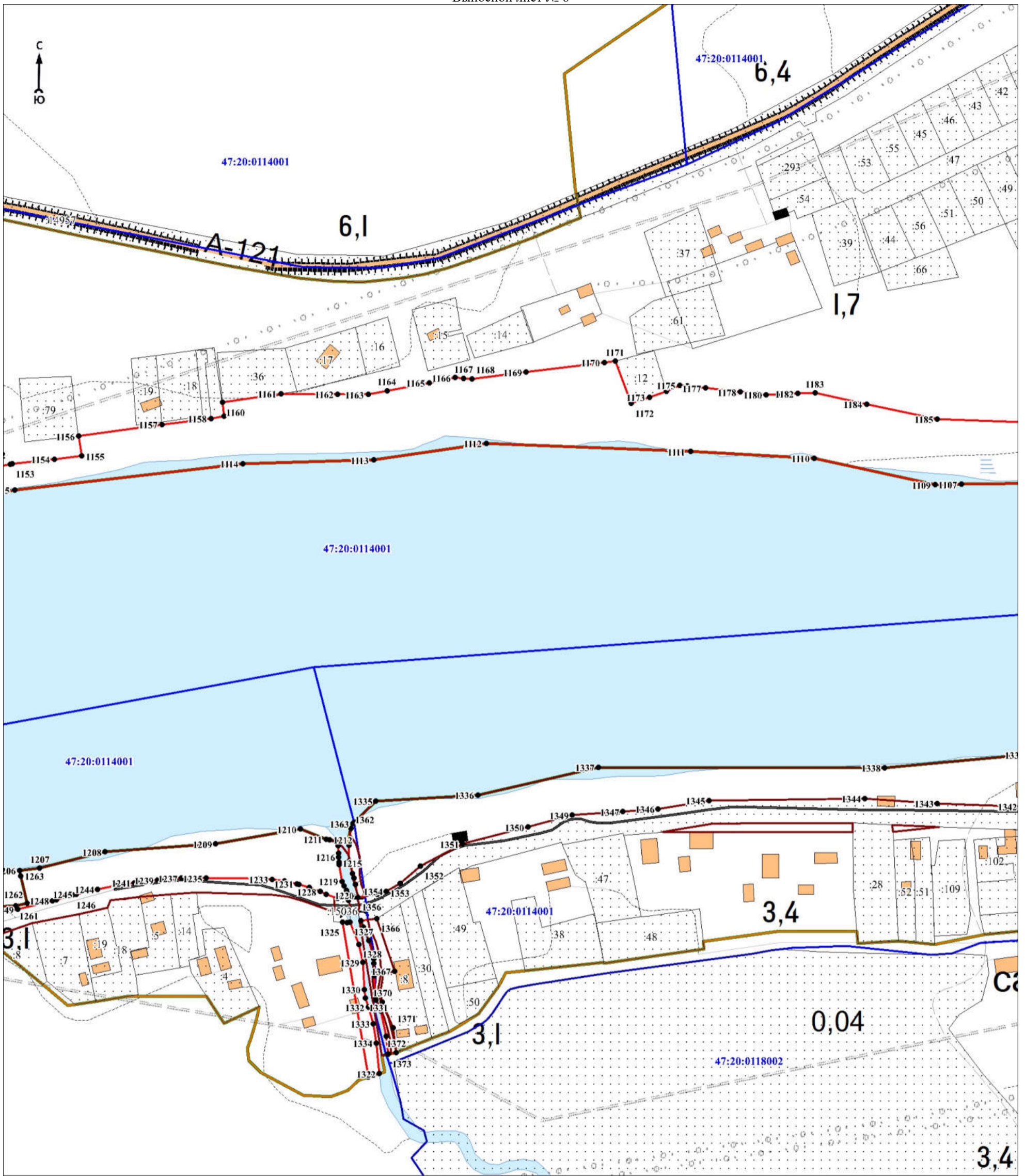
Используемые условные знаки и обозначения:

Условные обозначения представлены на листе 93

Подпись _____

Дата « » 20 г.

Место для оттиска печати (при наличии) лица, составившего описание местоположения границ объекта



Масштаб 1:3000

Используемые условные знаки и обозначения:

Условные обозначения представлены на листе 93

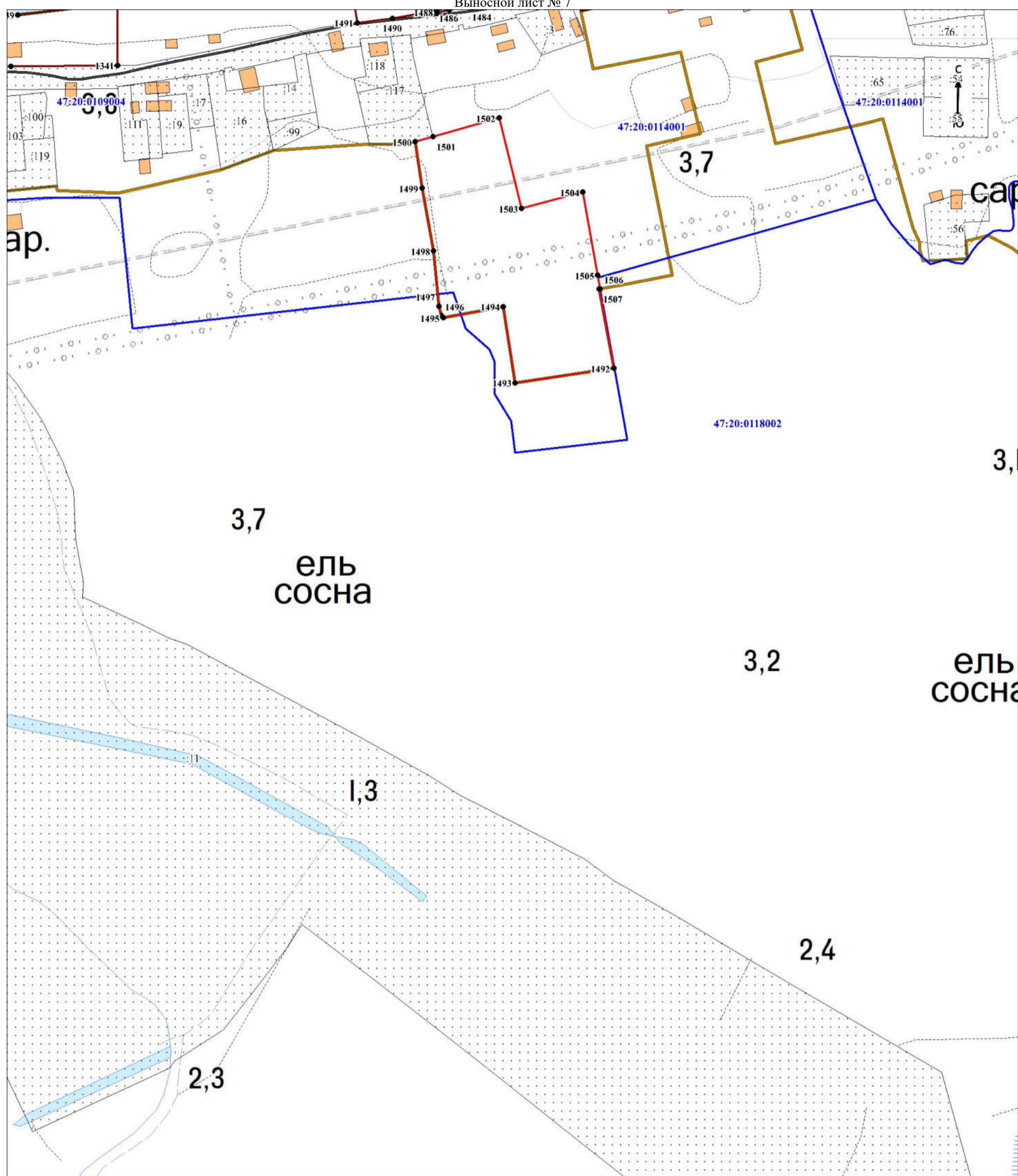
Подпись _____

Дата « » 20 г.

Место для оттиска печати (при наличии) лица, составившего описание местоположения границ объекта

План границ объекта

Выносной лист № 7



Масштаб 1:3000

Используемые условные знаки и обозначения:

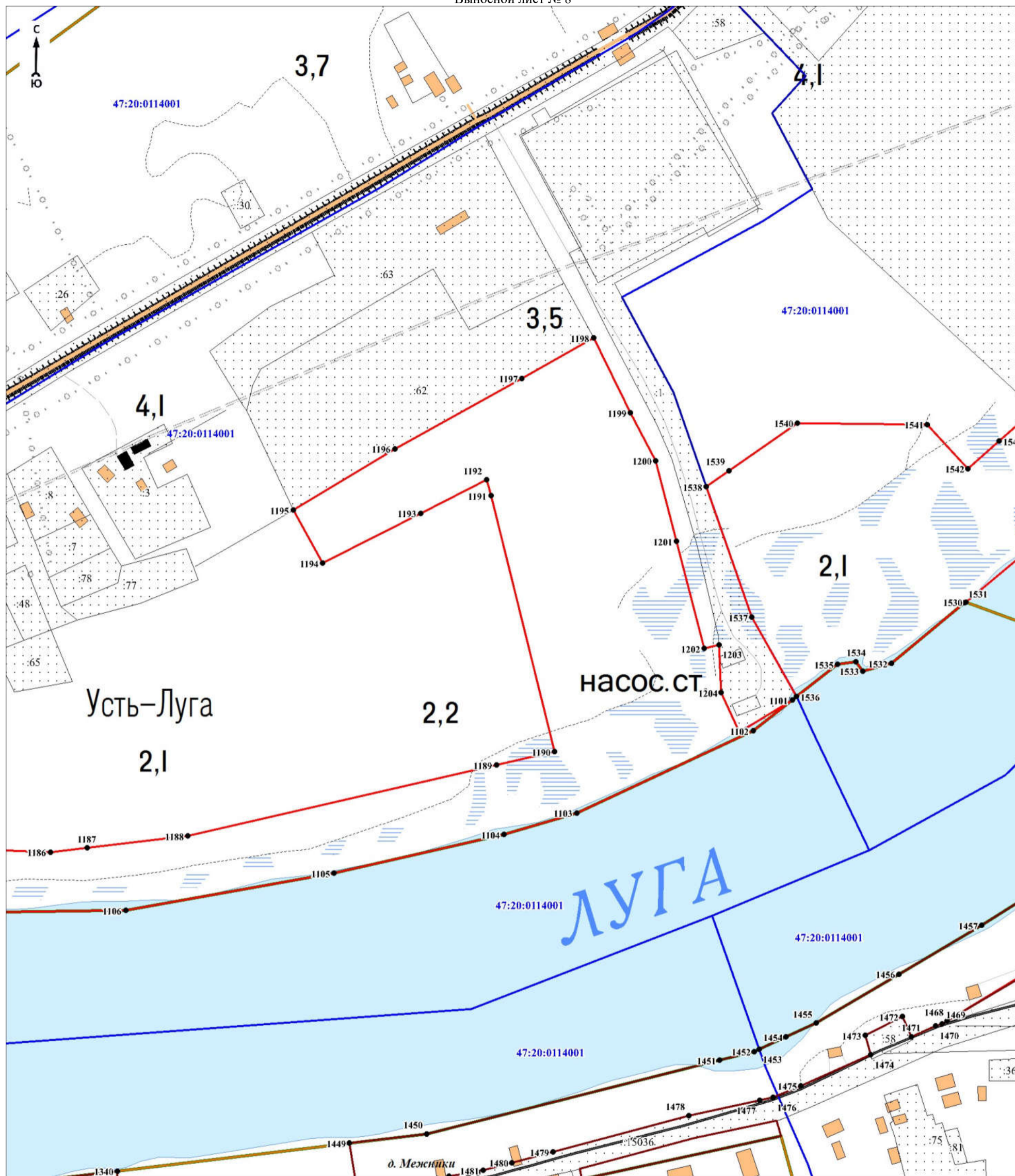
Условные обозначения представлены на листе 93

Подпись _____

Дата « ____ » _____ 20 г.

Место для оттиска печати (при наличии) лица, составившего описание местоположения границ объекта

План границ объекта
Выносной лист № 8



Масштаб 1:3000

Используемые условные знаки и обозначения:

Условные обозначения представлены на листе 93

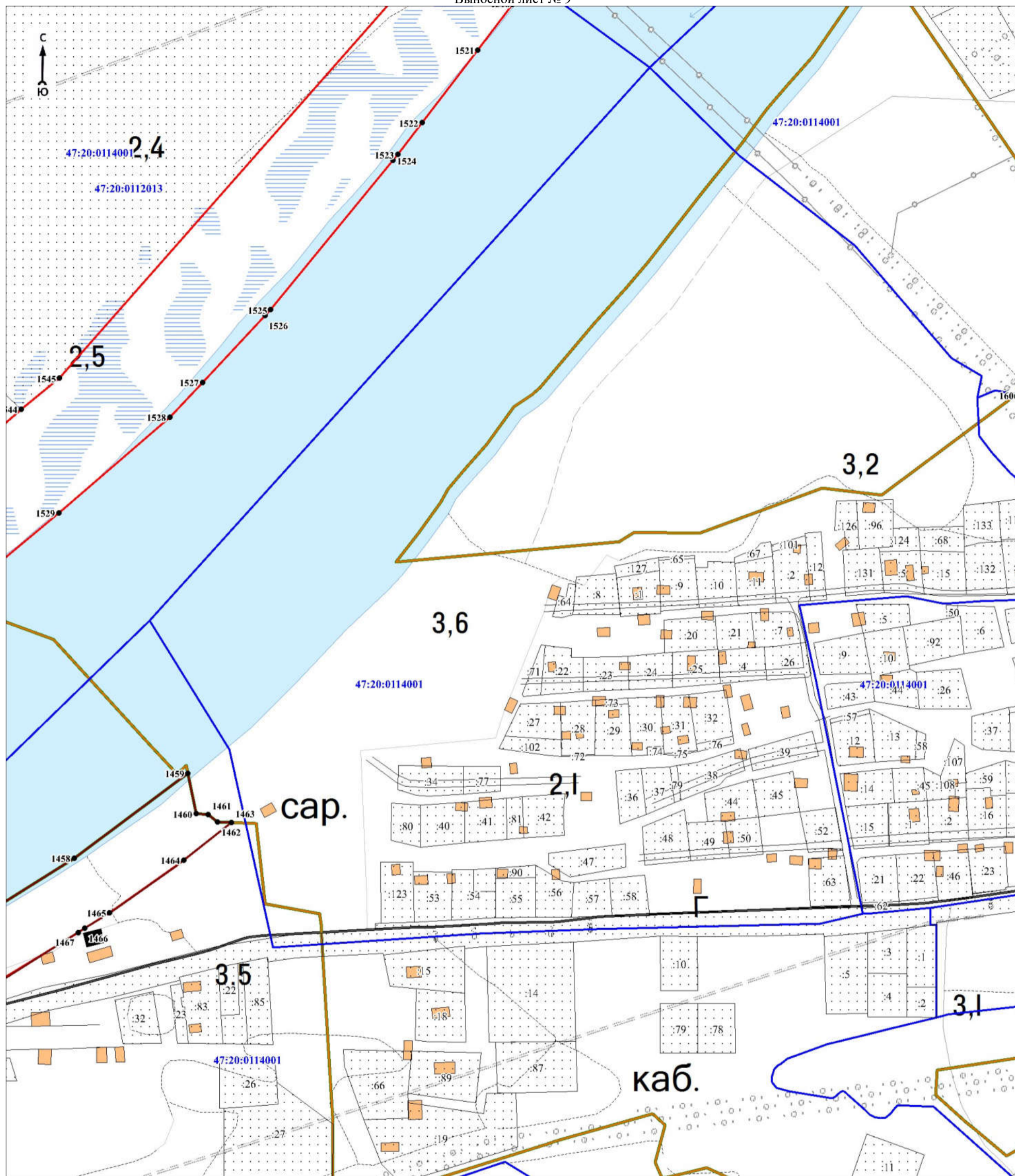
Подпись _____

Дата « » 20 г.

Место для оттиска печати (при наличии) лица, составившего описание местоположения границ объекта

План границ объекта

Выносной лист № 9



Масштаб 1:3000

Используемые условные знаки и обозначения:

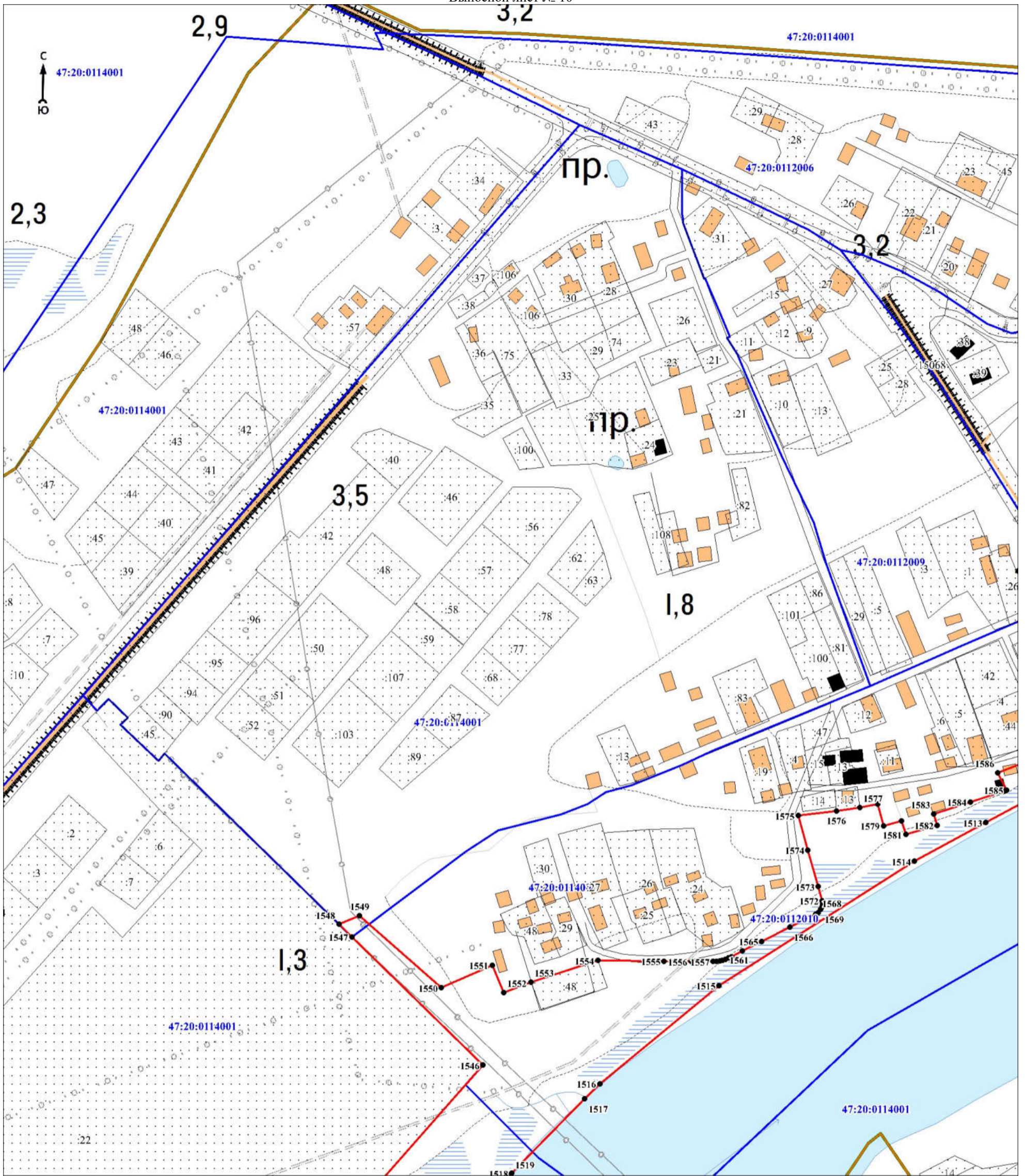
Условные обозначения представлены на листе 93

Подпись _____

Дата « » 20 г.

Место для оттиска печати (при наличии) лица, составившего описание местоположения границ объекта

План границ объекта
Выносной лист № 10



Масштаб 1:3000

Используемые условные знаки и обозначения:

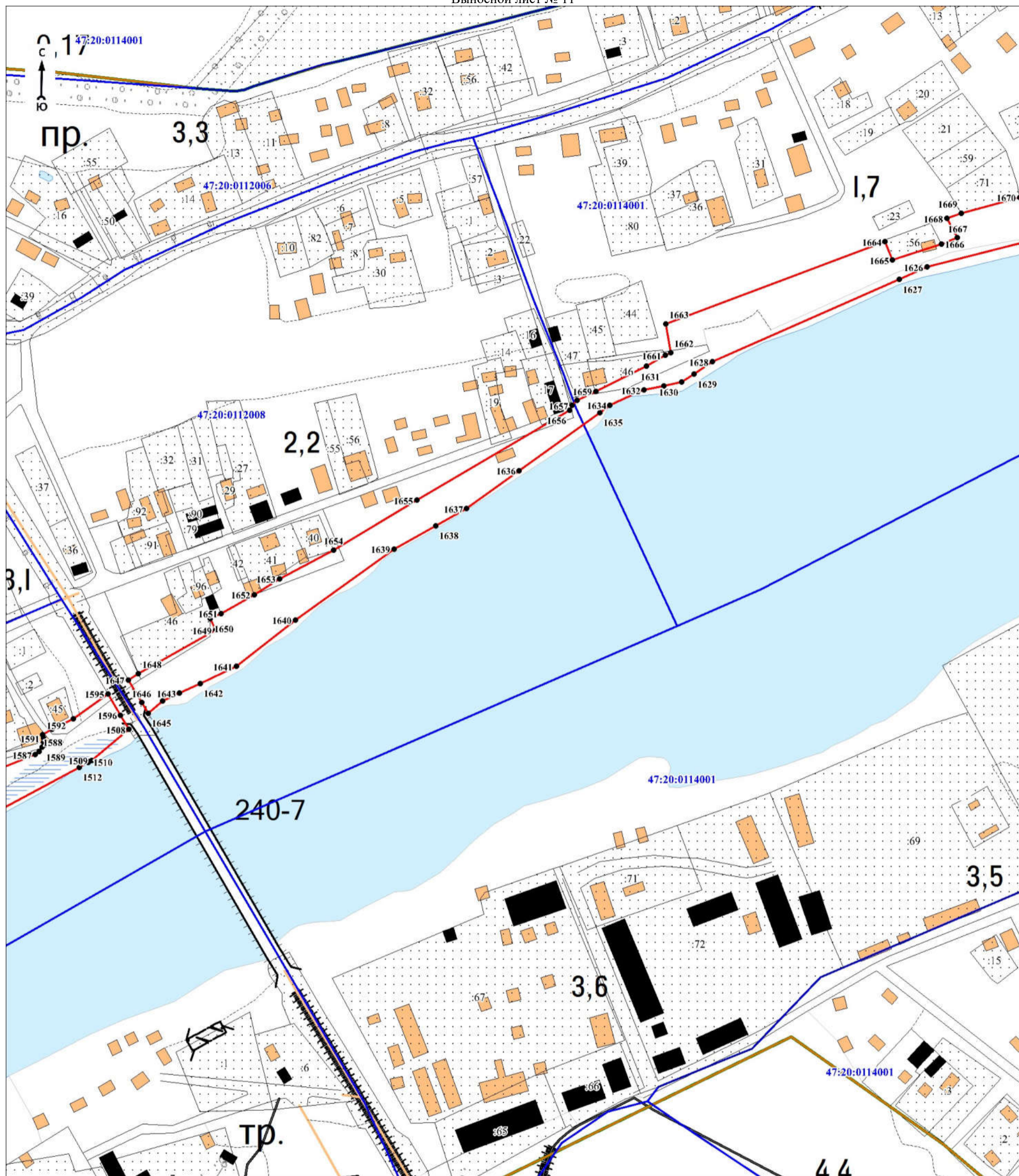
Условные обозначения представлены на листе 93

Подпись _____

Дата « » 20 г.

Место для оттиска печати (при наличии) лица, составившего описание местоположения границ объекта

План границ объекта
Выносной лист № 11



Масштаб 1:3000

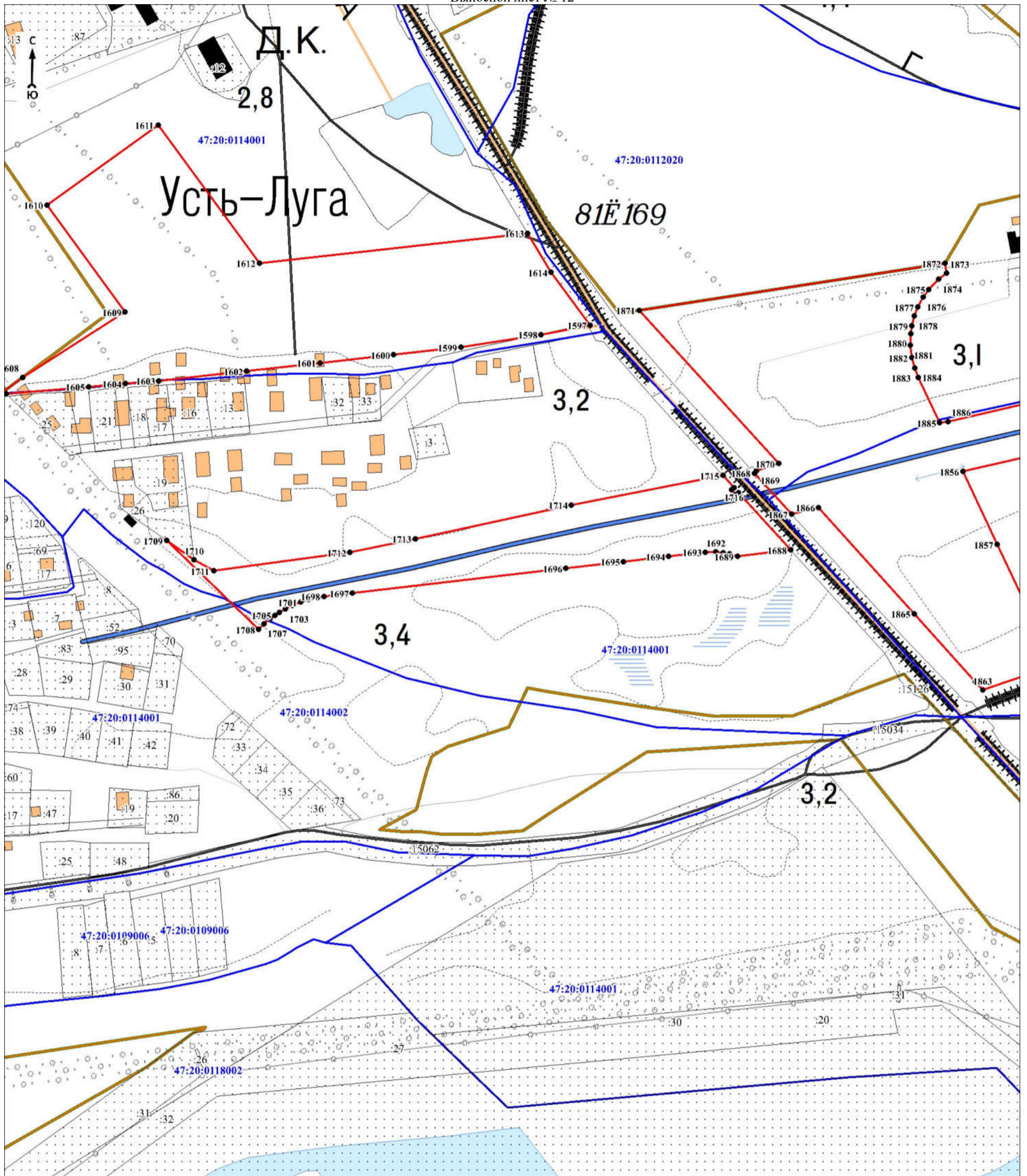
Используемые условные знаки и обозначения:

Условные обозначения представлены на листе 93

Подпись _____

Дата « » 20 г.

Место для оттиска печати (при наличии) лица, составившего описание местоположения границ объекта



Масштаб 1:3000

Используемые условные знаки и обозначения:

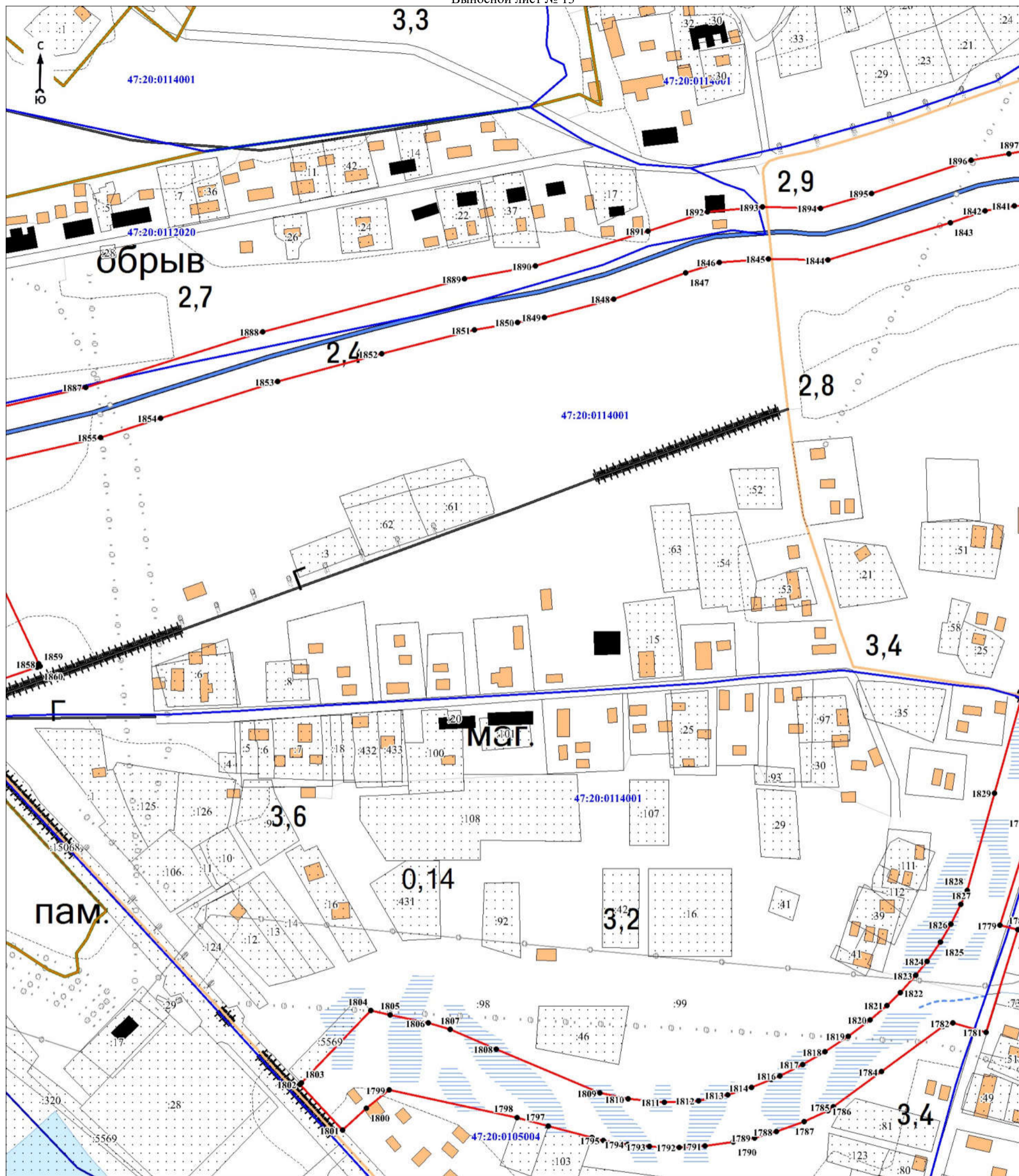
Условные обозначения представлены на листе 93

Подпись _____

Дата « » 20 г.

Место для оттиска печати (при наличии) лица, составившего описание местоположения границ объекта

План границ объекта
Выносной лист № 13



Масштаб 1:3000

Используемые условные знаки и обозначения:

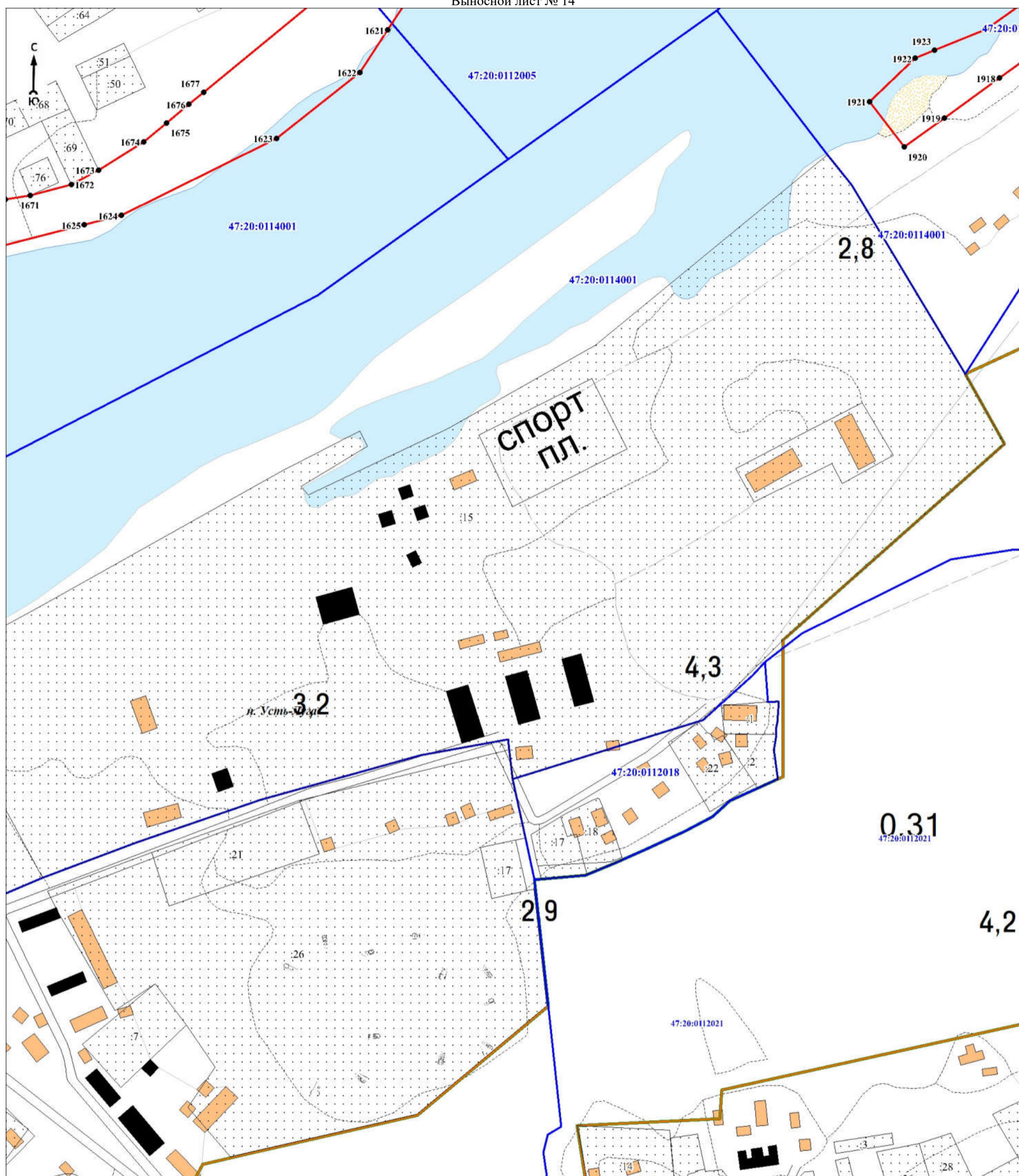
Условные обозначения представлены на листе 93

Подпись _____

Дата « » 20 г.

Место для оттиска печати (при наличии) лица, составившего описание местоположения границ объекта

План границ объекта
Выносной лист № 14



Масштаб 1:3000

Используемые условные знаки и обозначения:

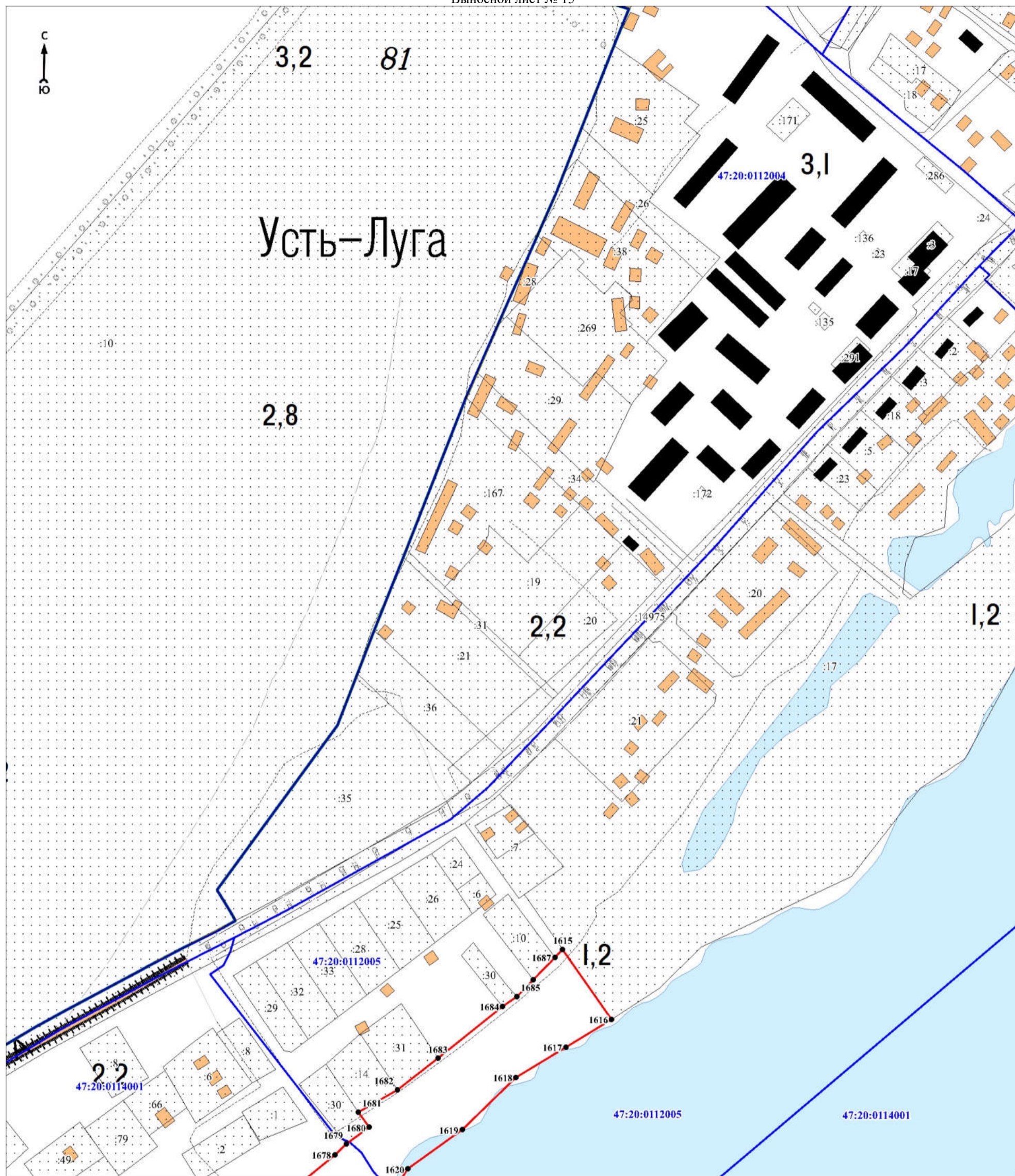
Условные обозначения представлены на листе 93

Подпись _____

Дата « ____ » _____ 20 г.

Место для оттиска печати (при наличии) лица, составившего описание местоположения границ объекта

План границ объекта
Выносной лист № 15



Масштаб 1:3000

Используемые условные знаки и обозначения:

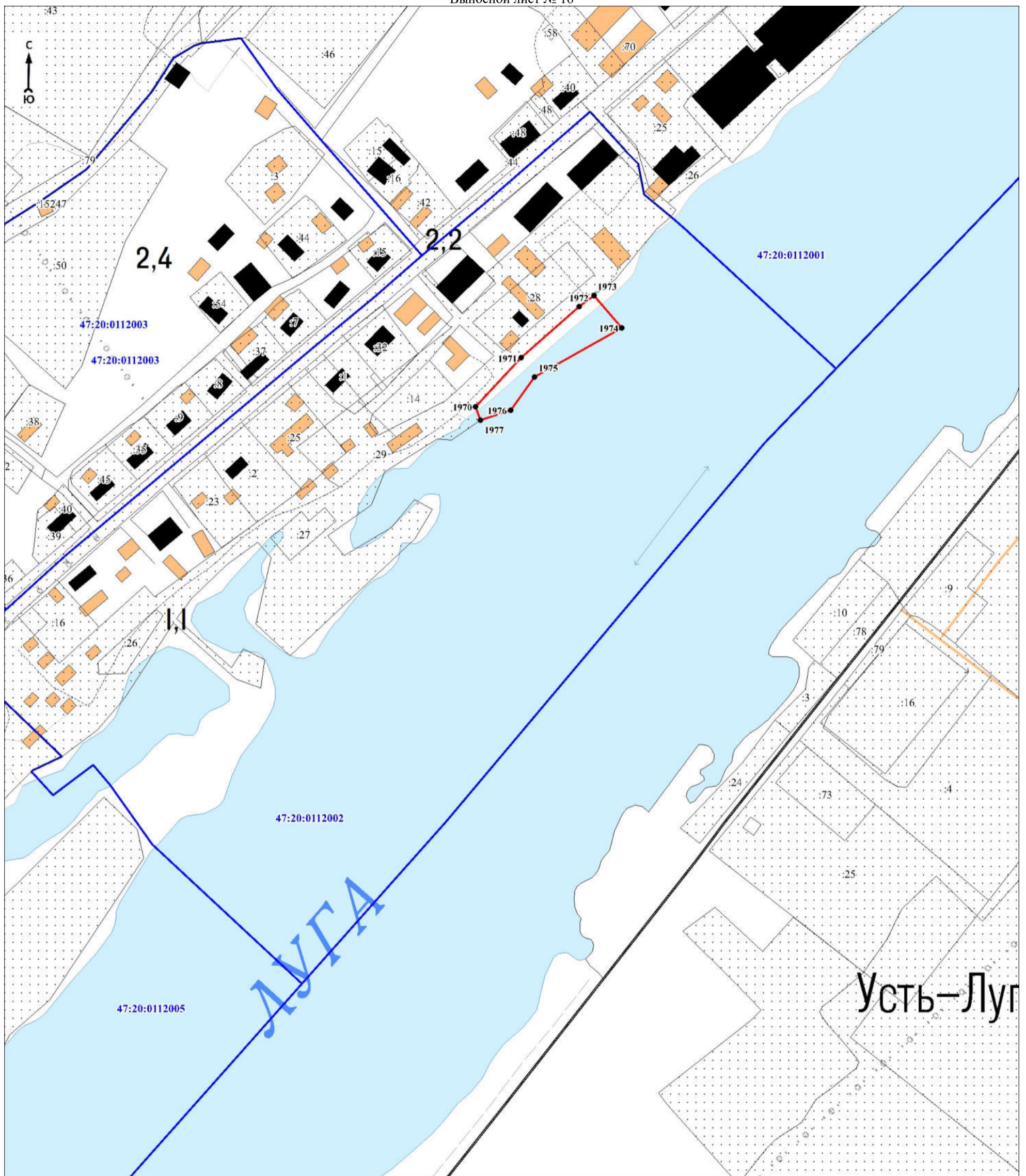
Условные обозначения представлены на листе 93

Подпись _____

Дата « » 20 г.

Место для оттиска печати (при наличии) лица, составившего описание местоположения границ объекта

План границ объекта
Выносной лист № 16



Масштаб 1:3000

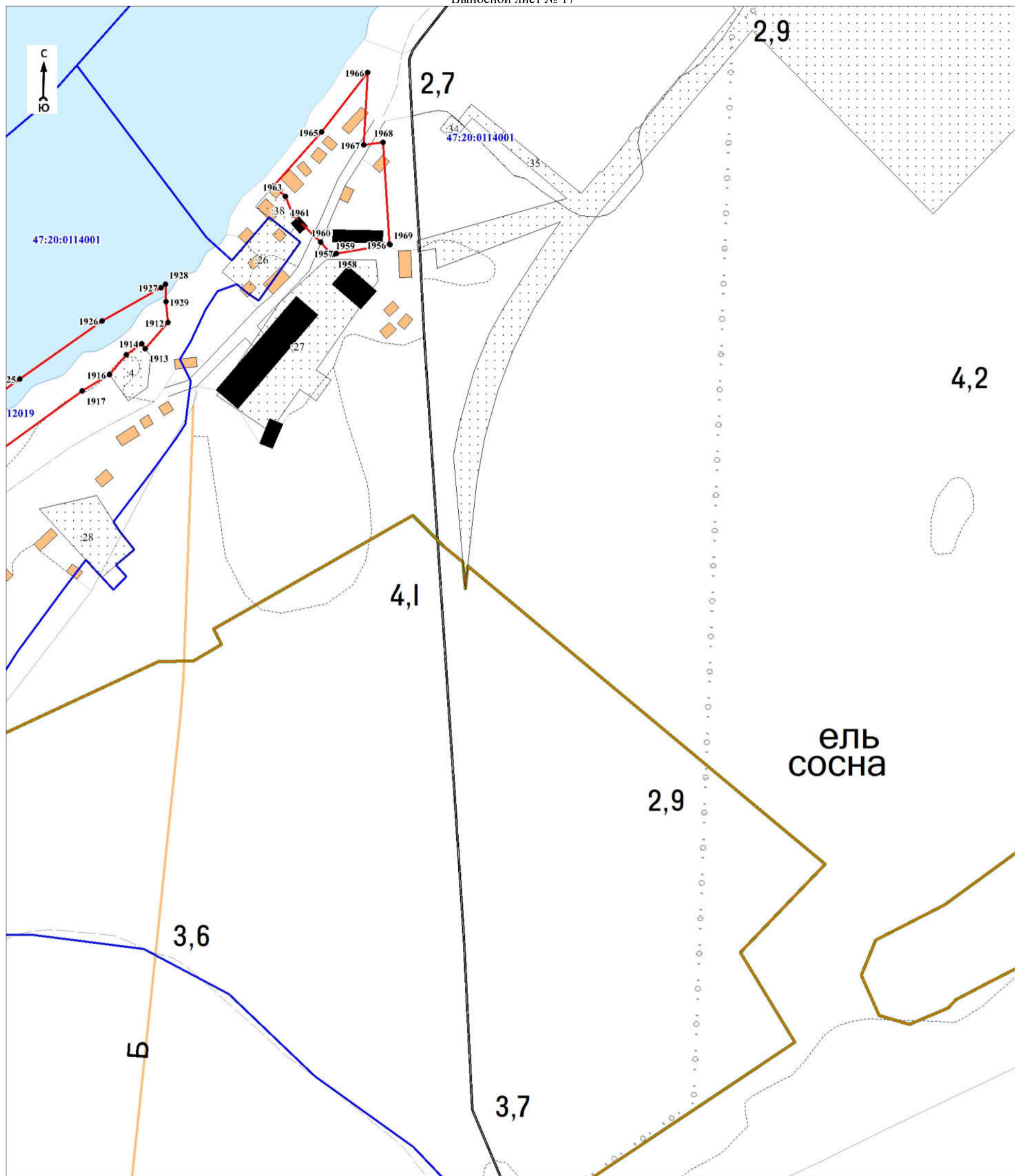
Используемые условные знаки и обозначения:

Условные обозначения представлены на листе 93

Подпись _____

Дата « » 20 г.

Место для оттиска печати (при наличии) лица, составившего описание местоположения границ объекта



Масштаб 1:3000

Используемые условные знаки и обозначения:

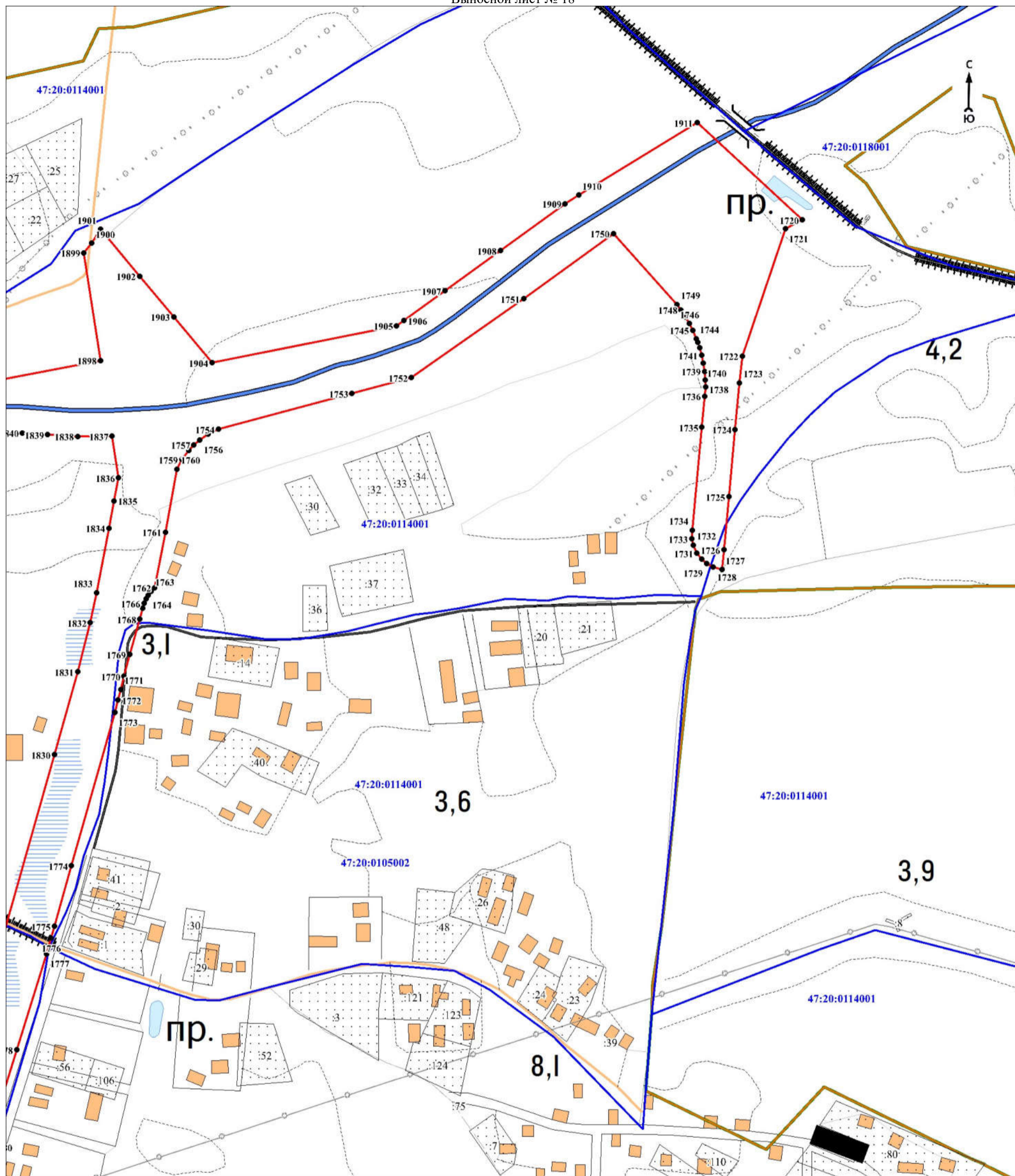
Условные обозначения представлены на листе 93

Подпись _____

Дата « ____ » _____ 20 г.

Место для оттиска печати (при наличии) лица, составившего описание местоположения границ объекта

План границ объекта
Выносной лист № 18



Масштаб 1:3000

Используемые условные знаки и обозначения:

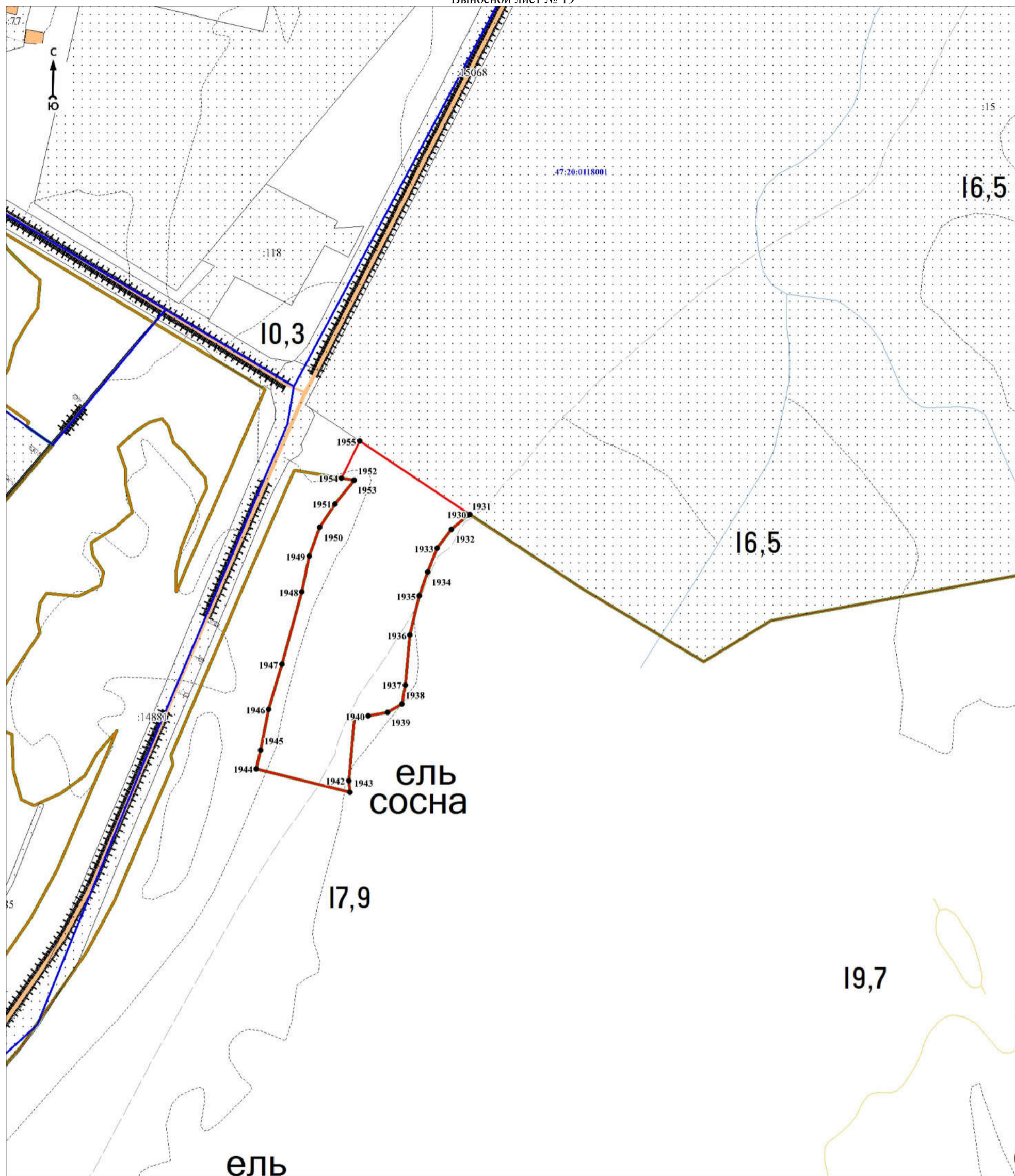
Условные обозначения представлены на листе 93

Подпись _____

Дата « » 20 г.

Место для оттиска печати (при наличии) лица, составившего описание местоположения границ объекта

План границ объекта
Выносной лист № 19



Масштаб 1:3000

Используемые условные знаки и обозначения:

Условные обозначения представлены на листе 93

Подпись _____

Дата « ____ » _____ 20 г.

Место для оттиска печати (при наличии) лица, составившего описание местоположения границ объекта



Масштаб 1:3000

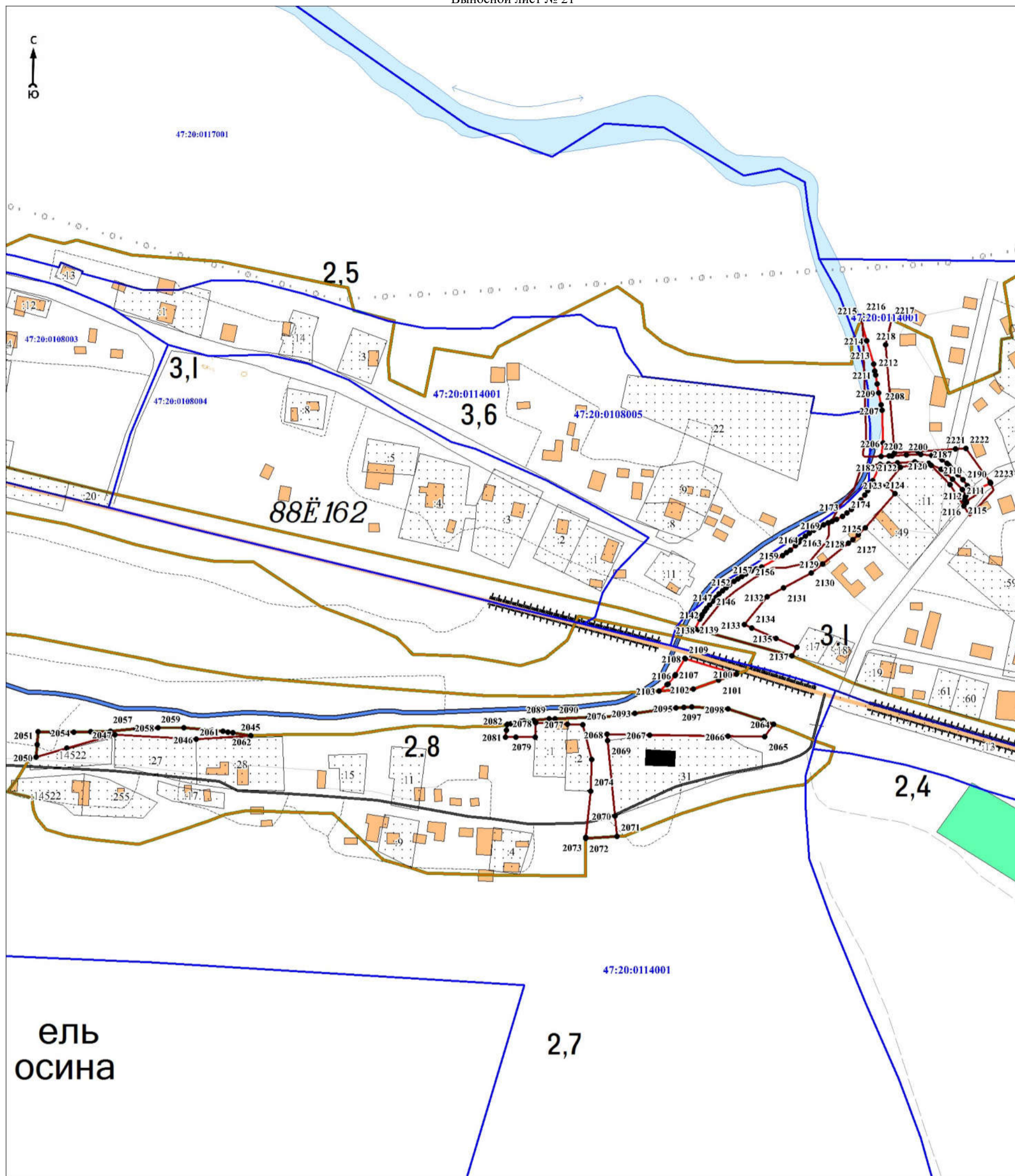
Используемые условные знаки и обозначения:

Условные обозначения представлены на листе 93

Подпись _____

Дата « ____ » _____ 20 г.

Место для оттиска печати (при наличии) лица, составившего описание местоположения границ объекта



Масштаб 1:3000

Используемые условные знаки и обозначения:

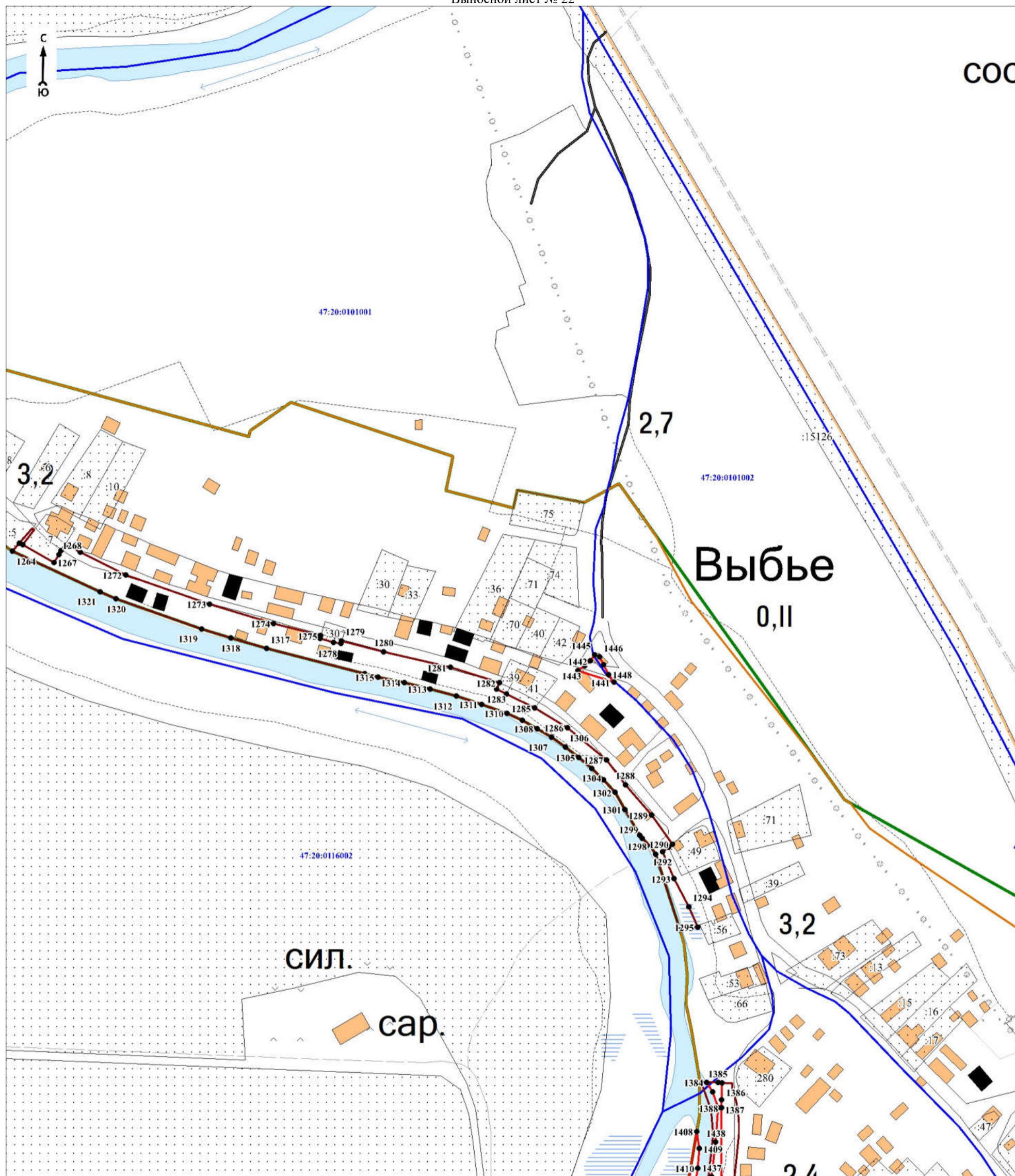
Условные обозначения представлены на листе 93

Подпись _____

Дата « » 20 г.

Место для оттиска печати (при наличии) лица, составившего описание местоположения границ объекта

План границ объекта
Выносной лист № 22



Масштаб 1:3000

Используемые условные знаки и обозначения:

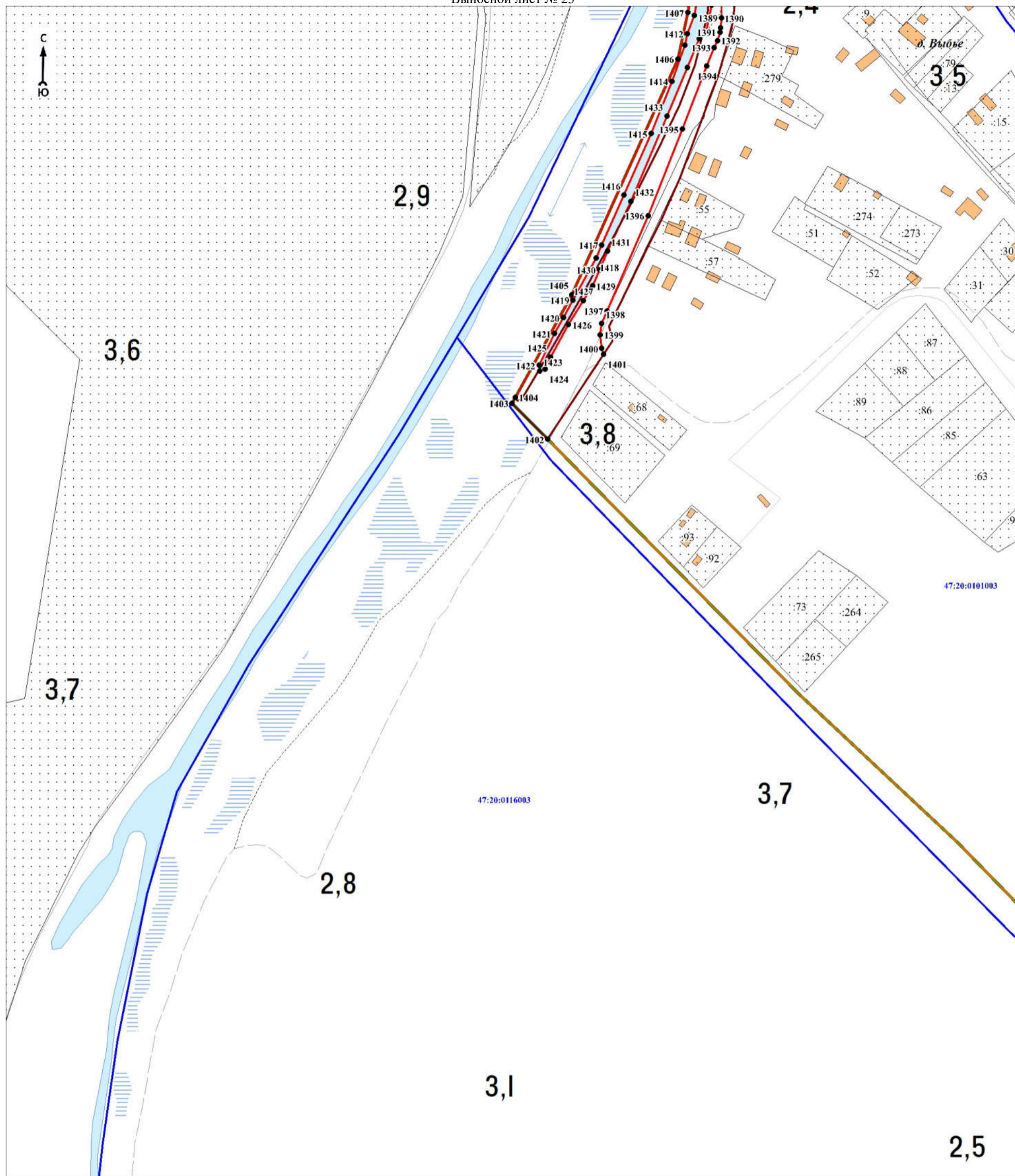
Условные обозначения представлены на листе 93

Подпись _____

Дата « » 20 г.

Место для оттиска печати (при наличии) лица, составившего описание местоположения границ объекта

План границ объекта
Выносной лист № 23



Масштаб 1:3000

Используемые условные знаки и обозначения:

Условные обозначения представлены на листе 93

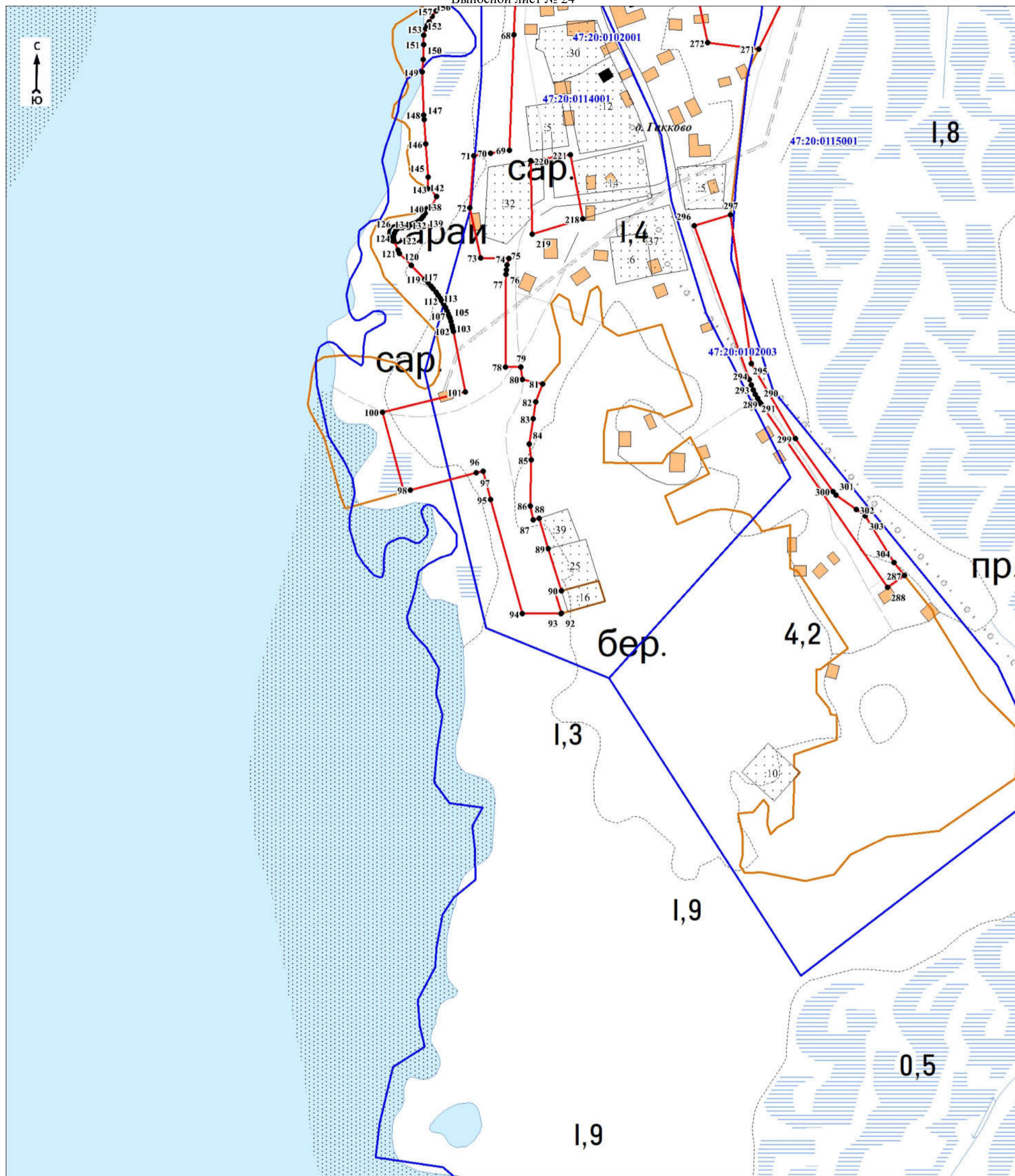
Подпись _____

Дата « ____ » _____ 20 г.

Место для оттиска печати (при наличии) лица, составившего описание местоположения границ объекта

План границ объекта

Выносной лист № 24



Масштаб 1:3000

Используемые условные знаки и обозначения:

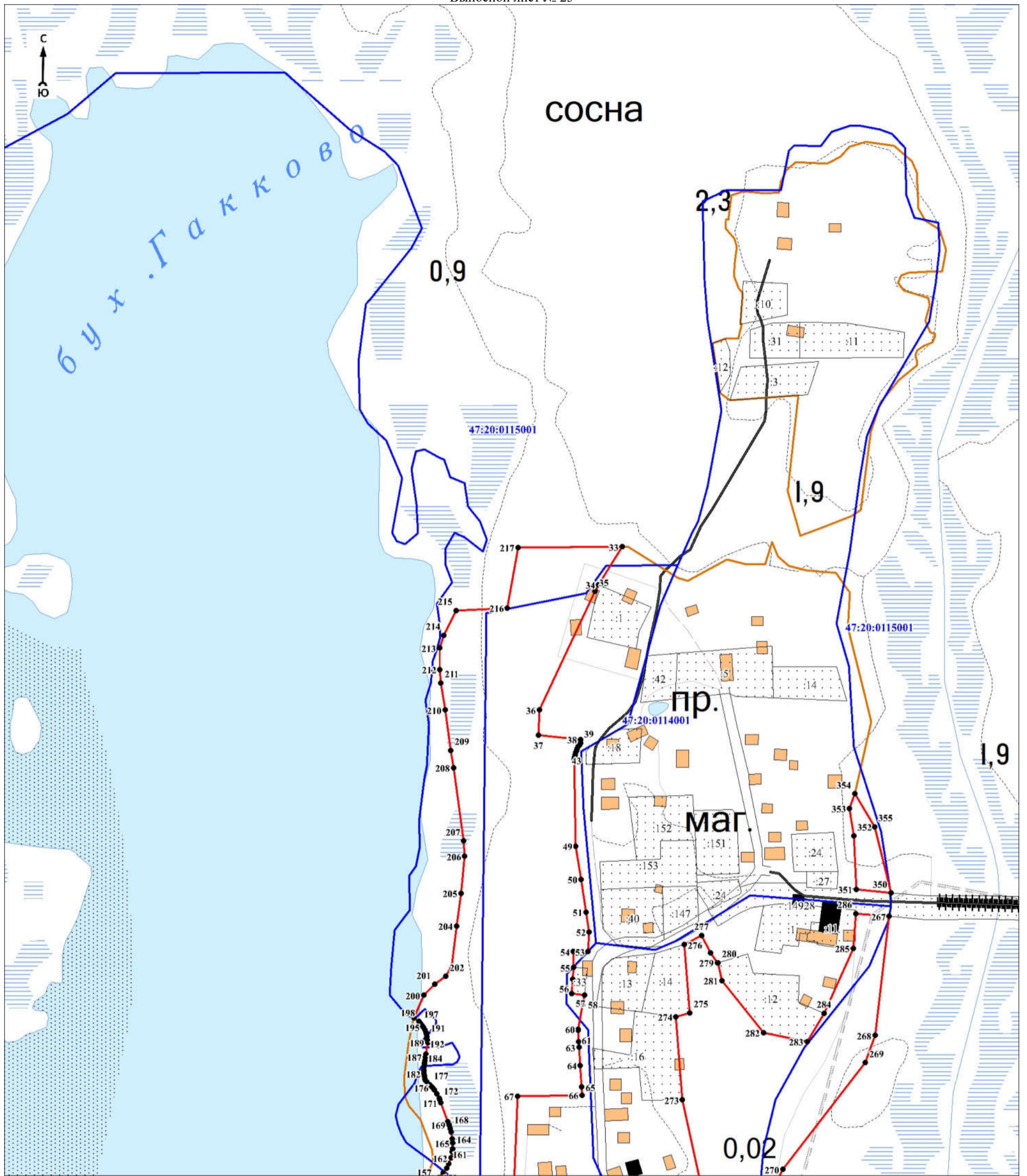
Условные обозначения представлены на листе 93

Подпись _____

Дата « » 20 г.

Место для оттиска печати (при наличии) лица, составившего описание местоположения границ объекта

План границ объекта
Выносной лист № 25



Масштаб 1:3000

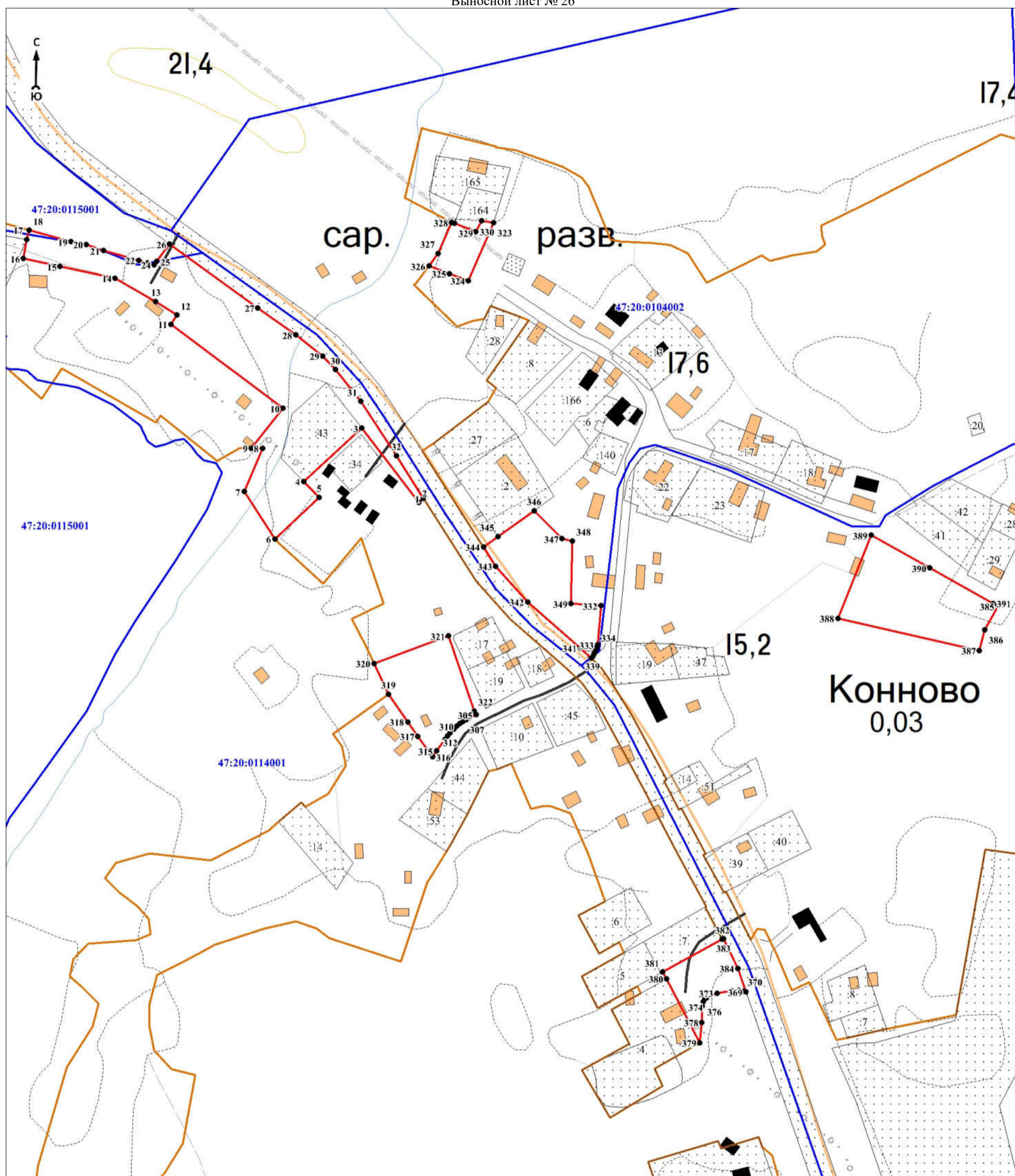
Используемые условные знаки и обозначения:

Условные обозначения представлены на листе 93

Подпись _____

Дата « » 20 г.

Место для оттиска печати (при наличии) лица, составившего описание местоположения границ объекта



Масштаб 1:3000

Используемые условные знаки и обозначения:

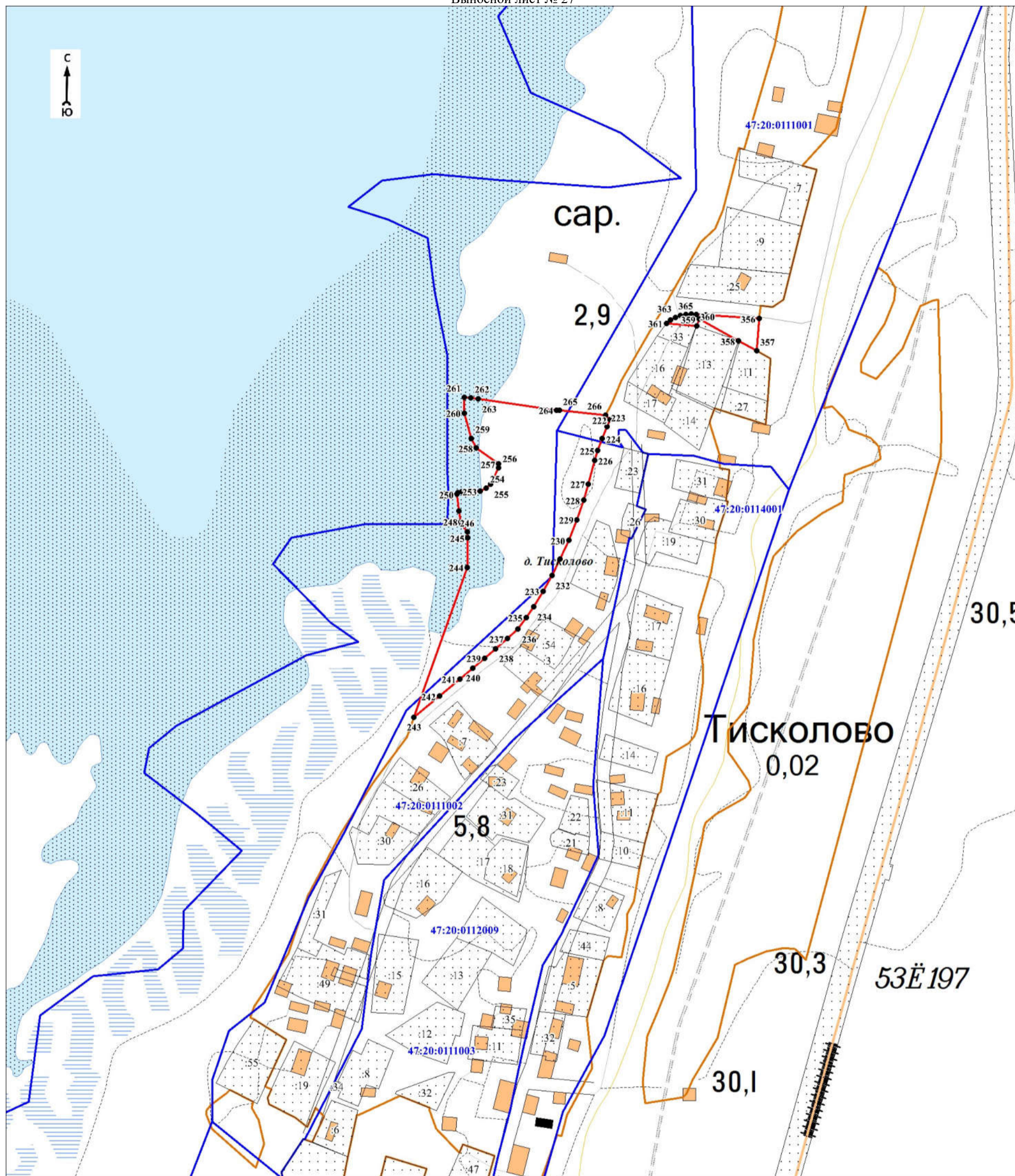
Условные обозначения представлены на листе 93

Подпись _____

Дата « » 20 г.

Место для оттиска печати (при наличии) лица, составившего описание местоположения границ объекта

План границ объекта
Выносной лист № 27



Масштаб 1:3000

Используемые условные знаки и обозначения:

Условные обозначения представлены на листе 93

Подпись _____

Дата « » 20 г.

Место для оттиска печати (при наличии) лица, составившего описание местоположения границ объекта



Масштаб 1:3000

Используемые условные знаки и обозначения:

Условные обозначения представлены на листе 93

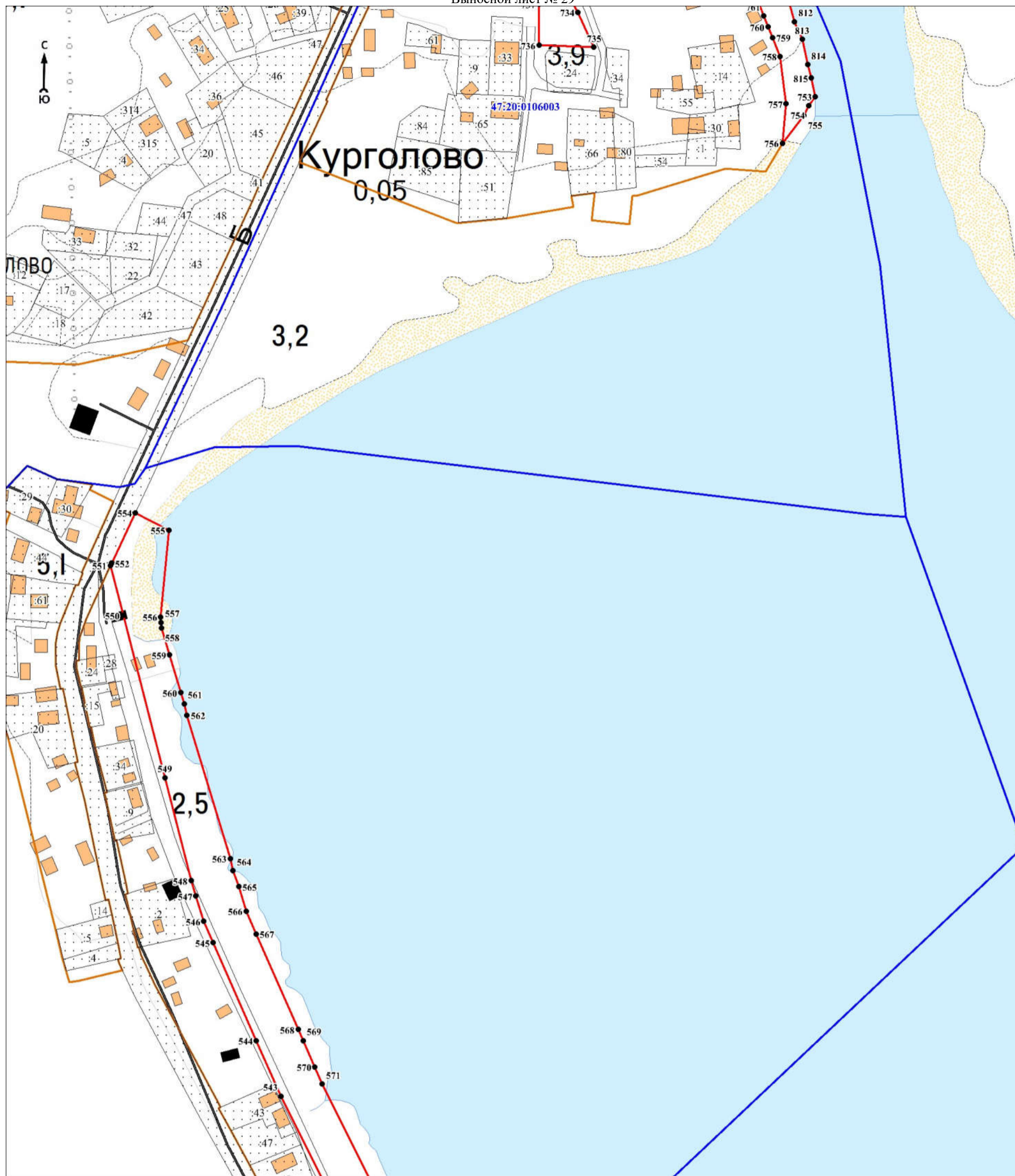
Подпись _____

Дата « ____ » _____ 20 г.

Место для оттиска печати (при наличии) лица, составившего описание местоположения границ объекта

План границ объекта

Выносной лист № 29



Масштаб 1:3000

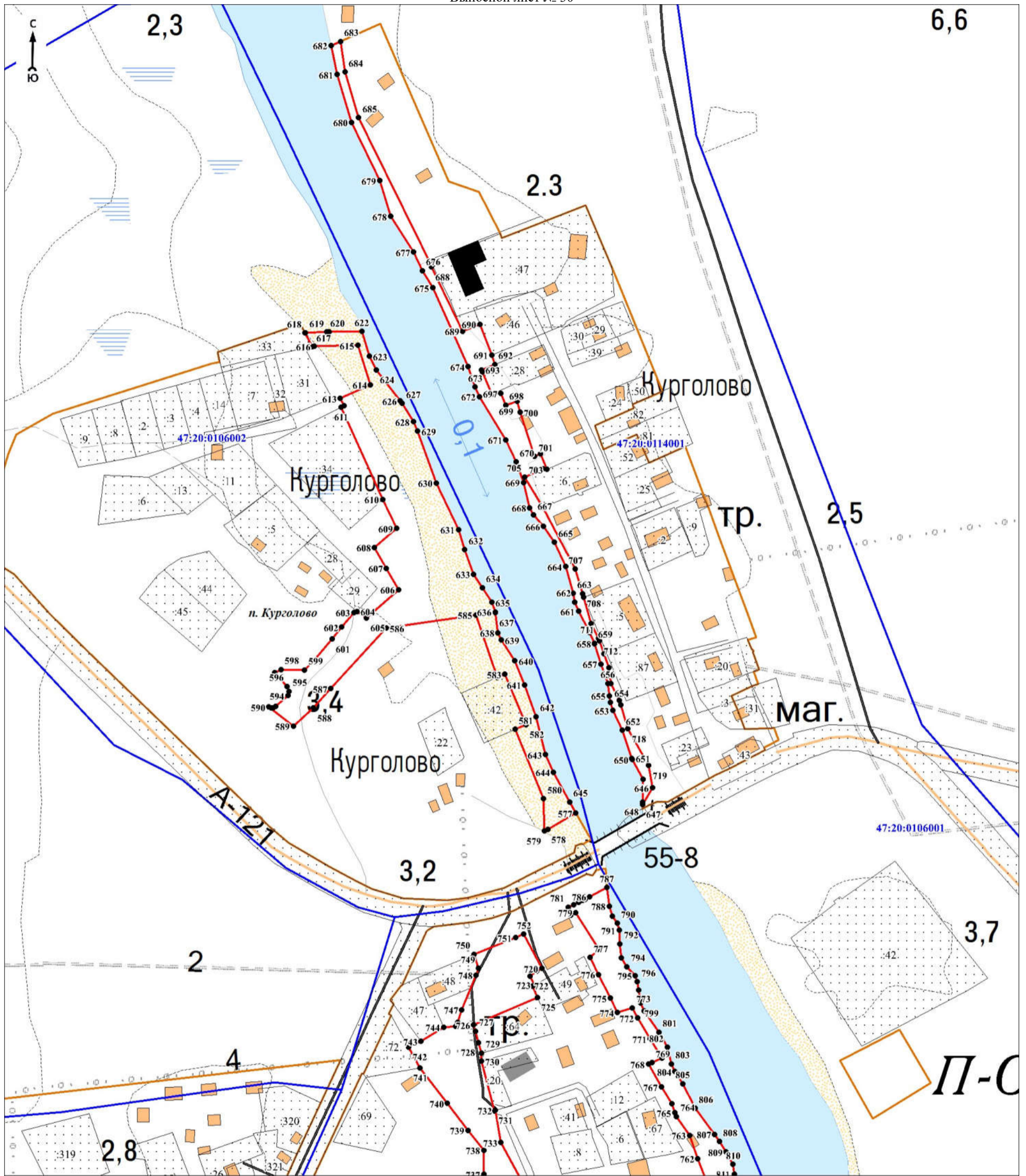
Используемые условные знаки и обозначения:

Условные обозначения представлены на листе 93

Подпись _____

Дата « » 20 г.

Место для оттиска печати (при наличии) лица, составившего описание местоположения границ объекта



Масштаб 1:3000

Используемые условные знаки и обозначения:

Условные обозначения представлены на листе 93

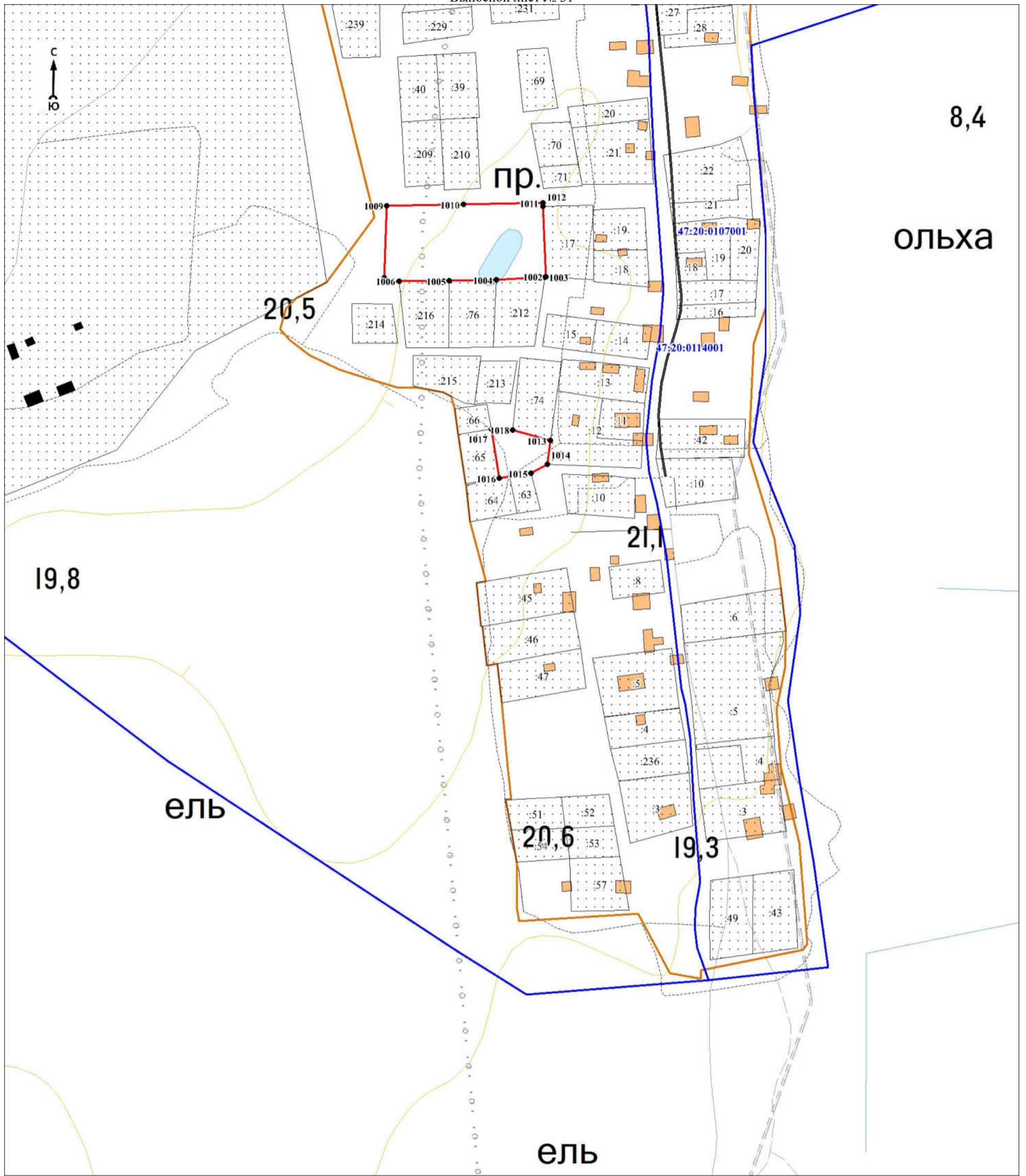
Подпись _____

Дата « » 20 г.

Место для оттиска печати (при наличии) лица, составившего описание местоположения границ объекта

План границ объекта

Выносной лист № 31



Масштаб 1:3000

Используемые условные знаки и обозначения:

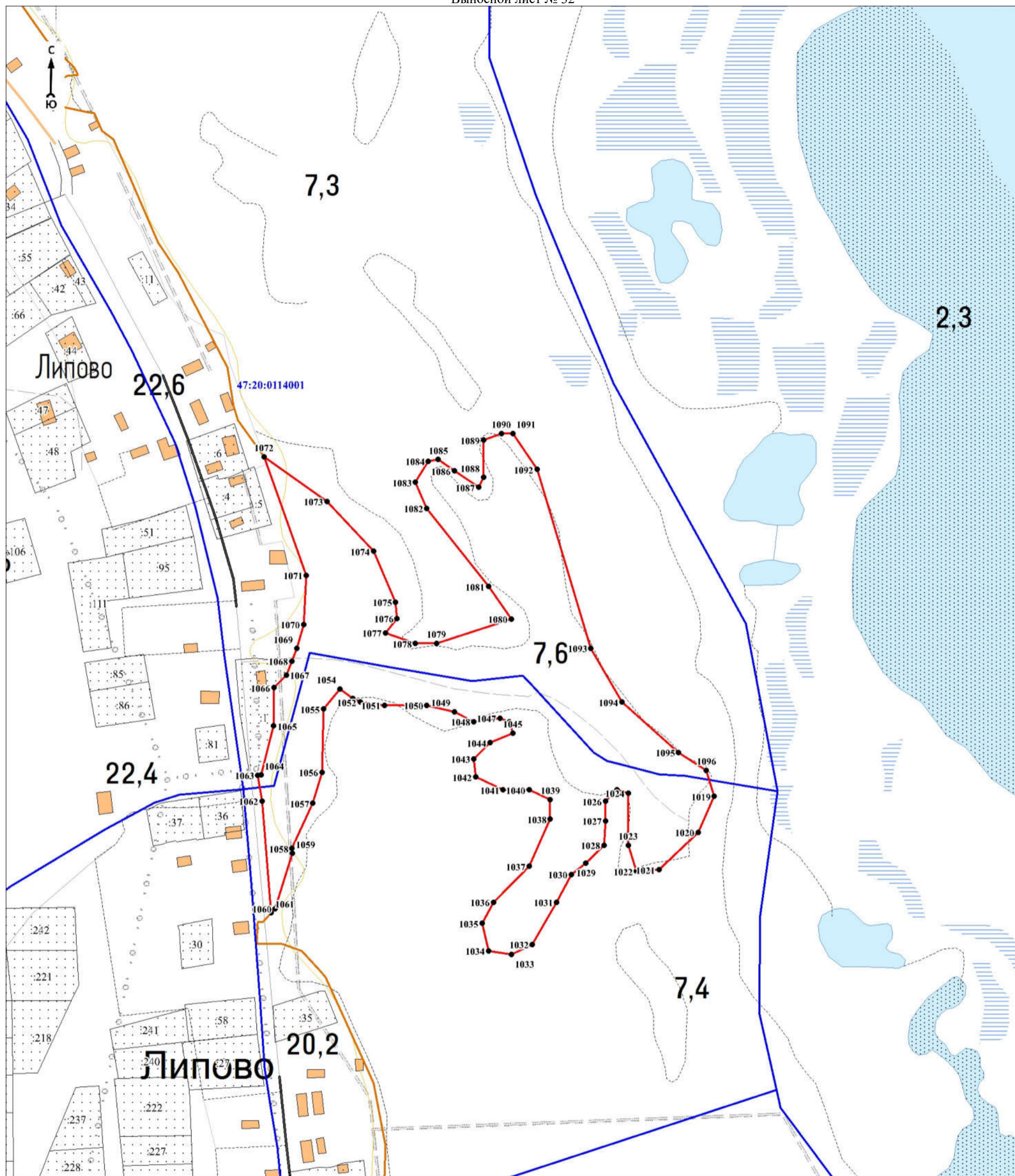
Условные обозначения представлены на листе 93

Подпись _____

Дата « » 20 г.

Место для оттиска печати (при наличии) лица, составившего описание местоположения границ объекта

План границ объекта
Выносной лист № 32



Масштаб 1:3000

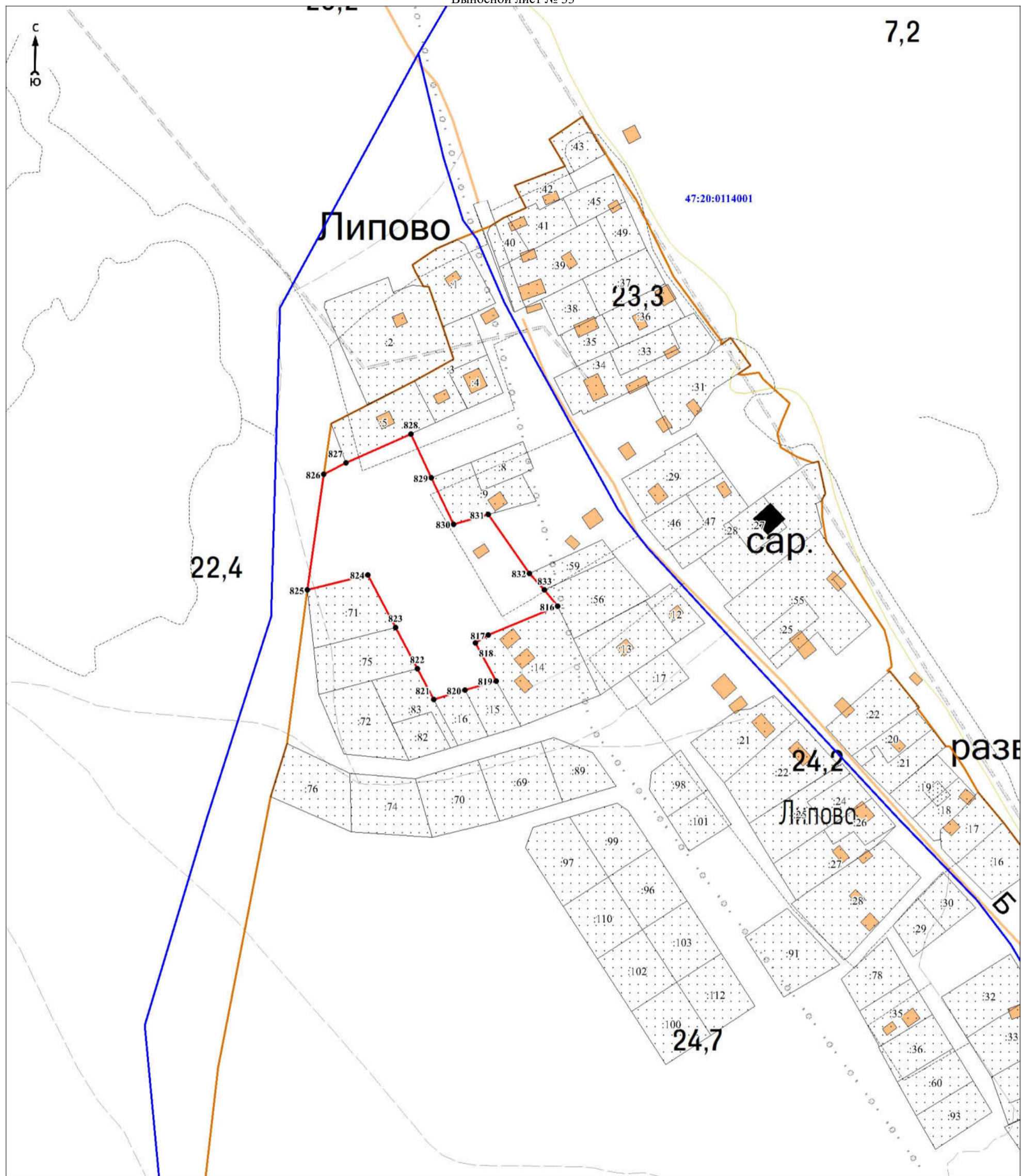
Используемые условные знаки и обозначения:

Условные обозначения представлены на листе 93

Подпись _____

Дата « » 20 г.

Место для оттиска печати (при наличии) лица, составившего описание местоположения границ объекта



Масштаб 1:3000

Используемые условные знаки и обозначения:

Условные обозначения представлены на листе 93

Подпись _____

Дата « » 20 г.

Место для оттиска печати (при наличии) лица, составившего описание местоположения границ объекта

ОПИСАНИЕ МЕСТОПОЛОЖЕНИЯ ГРАНИЦ

Зона отдыха Р2

(наименование объекта, местоположение границ которого описано (далее - объект))

Раздел 1

Сведения об объекте		
N п/п	Характеристики объекта	Описание характеристик
1	2	3
1	Местоположение объекта	Ленинградская область, Кингисеппский муниципальный район, Усть-Лужское сельское поселение
2	Площадь объекта ± величина погрешности определения площади ($P \pm \Delta P$), м ²	339423 ± 14274
3	Иные характеристики объекта	<p>Виды разрешённого использования земельных участков и объектов капитального строительства:</p> <p>1) Основные виды разрешённого использования:</p> <ul style="list-style-type: none"> - Гостиничное обслуживание; - Обеспечение занятий спортом в помещениях; - Площадки для занятий спортом; - Оборудованные площадки для занятий спортом; - Водный спорт; - Туристическое обслуживание; - Коммунальное обслуживание; - Причалы для маломерных судов; - Охрана природных территорий; - Санаторная деятельность; - Общее пользование водными объектами; - Земельные участки (территории) общего пользования. <p>2) Условно разрешённые виды использования:</p> <ul style="list-style-type: none"> - Магазины; - Общественное питание; - Служебные гаражи. <p>3) Вспомогательные виды разрешённого использования не устанавливаются.</p>

Раздел 2

Сведения о местоположении границ объекта					
1. Система координат МСК 47 зона 1					
2. Сведения о характерных точках границ объекта					
Обозначение характерных точек границ	Координаты, м		Метод определения координат характерной точки	Средняя квадратическая погрешность положения характерной точки (M _t), м	Описание обозначения точки на местности (при наличии)
	X	Y			
1	2	3	4	5	6
1	405177,00	1254407,34	Картометрический метод	7	Закрепление отсутствует
2	405172,56	1254407,31	Картометрический метод	7	Закрепление отсутствует
3	405170,37	1254407,10	Картометрический метод	7	Закрепление отсутствует
4	405165,49	1254406,05	Картометрический метод	7	Закрепление отсутствует
5	405161,12	1254404,37	Картометрический метод	7	Закрепление отсутствует
6	405157,75	1254402,58	Картометрический метод	7	Закрепление отсутствует
7	405154,10	1254399,99	Картометрический метод	7	Закрепление отсутствует
8	405150,52	1254396,74	Картометрический метод	7	Закрепление отсутствует

Сведения о местоположении границ объекта					
1. Система координат МСК 47 зона 1					
2. Сведения о характерных точках границ объекта					
Обозначение характерных точек границ	Координаты, м		Метод определения координат характерной точки	Средняя квадратическая погрешность	Описание обозначения точки на местности (при
	X	Y			
9	405147,58	1254393,68	Картометрический метод	7	Закрепление отсутствует
10	405143,56	1254390,75	Картометрический метод	7	Закрепление отсутствует
11	405139,27	1254388,23	Картометрический метод	7	Закрепление отсутствует
12	405136,59	1254386,92	Картометрический метод	7	Закрепление отсутствует
13	405133,85	1254385,76	Картометрический метод	7	Закрепление отсутствует
14	405129,13	1254384,18	Картометрический метод	7	Закрепление отсутствует
15	405121,95	1254384,06	Картометрический метод	7	Закрепление отсутствует
16	405110,44	1254383,84	Картометрический метод	7	Закрепление отсутствует
17	405100,65	1254382,89	Картометрический метод	7	Закрепление отсутствует
18	405067,84	1254384,26	Картометрический метод	7	Закрепление отсутствует
19	405064,43	1254384,49	Картометрический метод	7	Закрепление отсутствует
20	405045,50	1254385,76	Картометрический метод	7	Закрепление отсутствует
21	405020,03	1254387,45	Картометрический метод	7	Закрепление отсутствует
22	405011,44	1254387,72	Картометрический метод	7	Закрепление отсутствует
23	405016,12	1254378,82	Картометрический метод	7	Закрепление отсутствует
24	405021,65	1254373,72	Картометрический метод	7	Закрепление отсутствует
25	405028,99	1254373,00	Картометрический метод	7	Закрепление отсутствует
26	405039,27	1254371,14	Картометрический метод	7	Закрепление отсутствует
27	405047,97	1254373,50	Картометрический метод	7	Закрепление отсутствует
28	405056,97	1254373,16	Картометрический метод	7	Закрепление отсутствует
29	405061,66	1254369,88	Картометрический метод	7	Закрепление отсутствует
30	405065,98	1254359,67	Картометрический метод	7	Закрепление отсутствует
31	405075,67	1254361,55	Картометрический метод	7	Закрепление отсутствует
32	405083,75	1254370,16	Картометрический метод	7	Закрепление отсутствует
33	405089,28	1254372,27	Картометрический метод	7	Закрепление отсутствует
34	405096,58	1254370,82	Картометрический метод	7	Закрепление отсутствует
35	405111,31	1254363,42	Картометрический метод	7	Закрепление отсутствует

Сведения о местоположении границ объекта					
1. Система координат МСК 47 зона 1					
2. Сведения о характерных точках границ объекта					
Обозначение характерных точек границ	Координаты, м		Метод определения координат характерной точки	Средняя квадратическая погрешность	Описание обозначения точки на местности (при
	X	Y			
36	405121,33	1254360,77	Картометрический метод	7	Закрепление отсутствует
37	405132,35	1254360,27	Картометрический метод	7	Закрепление отсутствует
38	405137,37	1254362,71	Картометрический метод	7	Закрепление отсутствует
39	405140,48	1254367,79	Картометрический метод	7	Закрепление отсутствует
40	405147,82	1254379,20	Картометрический метод	7	Закрепление отсутствует
41	405156,85	1254389,71	Картометрический метод	7	Закрепление отсутствует
42	405163,32	1254392,44	Картометрический метод	7	Закрепление отсутствует
43	405172,09	1254391,42	Картометрический метод	7	Закрепление отсутствует
44	405181,06	1254387,97	Картометрический метод	7	Закрепление отсутствует
45	405194,99	1254382,61	Картометрический метод	7	Закрепление отсутствует
46	405205,10	1254373,79	Картометрический метод	7	Закрепление отсутствует
47	405212,50	1254370,87	Картометрический метод	7	Закрепление отсутствует
48	405226,98	1254370,12	Картометрический метод	7	Закрепление отсутствует
49	405253,63	1254373,54	Картометрический метод	7	Закрепление отсутствует
50	405272,69	1254377,25	Картометрический метод	7	Закрепление отсутствует
51	405273,18	1254377,47	Картометрический метод	7	Закрепление отсутствует
52	405270,25	1254381,27	Картометрический метод	7	Закрепление отсутствует
53	405268,96	1254382,51	Картометрический метод	7	Закрепление отсутствует
54	405267,47	1254383,71	Картометрический метод	7	Закрепление отсутствует
55	405265,90	1254384,77	Картометрический метод	7	Закрепление отсутствует
56	405263,78	1254385,93	Картометрический метод	7	Закрепление отсутствует
57	405262,20	1254386,60	Картометрический метод	7	Закрепление отсутствует
58	405260,82	1254387,09	Картометрический метод	7	Закрепление отсутствует
59	405258,46	1254387,68	Картометрический метод	7	Закрепление отсутствует
60	405256,05	1254388,01	Картометрический метод	7	Закрепление отсутствует
61	405254,09	1254388,08	Картометрический метод	7	Закрепление отсутствует
62	405245,23	1254386,75	Картометрический метод	7	Закрепление отсутствует

Сведения о местоположении границ объекта					
1. Система координат МСК 47 зона 1					
2. Сведения о характерных точках границ объекта					
Обозначение характерных точек границ	Координаты, м		Метод определения координат характерной точки	Средняя квадратическая погрешность	Описание обозначения точки на местности (при
	X	Y			
63	405243,03	1254386,37	Картометрический метод	7	Закрепление отсутствует
64	405240,30	1254385,97	Картометрический метод	7	Закрепление отсутствует
65	405237,86	1254385,69	Картометрический метод	7	Закрепление отсутствует
66	405235,22	1254385,40	Картометрический метод	7	Закрепление отсутствует
67	405232,79	1254385,29	Картометрический метод	7	Закрепление отсутствует
68	405230,31	1254385,27	Картометрический метод	7	Закрепление отсутствует
69	405228,41	1254385,42	Картометрический метод	7	Закрепление отсутствует
70	405226,28	1254385,83	Картометрический метод	7	Закрепление отсутствует
71	405225,23	1254386,32	Картометрический метод	7	Закрепление отсутствует
72	405224,08	1254387,46	Картометрический метод	7	Закрепление отсутствует
73	405221,67	1254389,82	Картометрический метод	7	Закрепление отсутствует
74	405219,69	1254391,63	Картометрический метод	7	Закрепление отсутствует
75	405217,71	1254393,23	Картометрический метод	7	Закрепление отсутствует
76	405214,83	1254395,13	Картометрический метод	7	Закрепление отсутствует
77	405211,48	1254396,87	Картометрический метод	7	Закрепление отсутствует
78	405210,15	1254397,43	Картометрический метод	7	Закрепление отсутствует
79	405207,93	1254398,25	Картометрический метод	7	Закрепление отсутствует
80	405193,29	1254403,69	Картометрический метод	7	Закрепление отсутствует
81	405190,89	1254404,55	Картометрический метод	7	Закрепление отсутствует
82	405188,08	1254405,41	Картометрический метод	7	Закрепление отсутствует
83	405185,36	1254406,10	Картометрический метод	7	Закрепление отсутствует
84	405179,98	1254407,00	Картометрический метод	7	Закрепление отсутствует
1	405177,00	1254407,34	Картометрический метод	7	Закрепление отсутствует
					Закрепление отсутствует
85	404855,08	1254416,35	Картометрический метод	7	Закрепление отсутствует
86	404839,51	1254352,37	Картометрический метод	7	Закрепление отсутствует
87	404778,31	1254369,09	Картометрический метод	7	Закрепление отсутствует

Сведения о местоположении границ объекта					
1. Система координат МСК 47 зона 1					
2. Сведения о характерных точках границ объекта					
Обозначение характерных точек границ	Координаты, м		Метод определения координат характерной точки	Средняя квадратическая погрешность	Описание обозначения точки на местности (при
	X	Y			
88	404765,54	1254323,78	Картометрический метод	7	Закрепление отсутствует
89	404773,97	1254320,49	Картометрический метод	7	Закрепление отсутствует
90	404792,26	1254315,48	Картометрический метод	7	Закрепление отсутствует
91	404819,93	1254307,52	Картометрический метод	7	Закрепление отсутствует
92	404839,70	1254296,75	Картометрический метод	7	Закрепление отсутствует
93	404845,36	1254295,14	Картометрический метод	7	Закрепление отсутствует
94	404857,74	1254296,95	Картометрический метод	7	Закрепление отсутствует
95	404869,37	1254298,29	Картометрический метод	7	Закрепление отсутствует
96	404877,62	1254300,66	Картометрический метод	7	Закрепление отсутствует
97	404881,59	1254307,03	Картометрический метод	7	Закрепление отсутствует
98	404883,32	1254321,89	Картометрический метод	7	Закрепление отсутствует
99	404881,61	1254344,15	Картометрический метод	7	Закрепление отсутствует
100	404877,37	1254361,77	Картометрический метод	7	Закрепление отсутствует
101	404872,38	1254368,89	Картометрический метод	7	Закрепление отсутствует
102	404859,73	1254379,75	Картометрический метод	7	Закрепление отсутствует
103	404857,30	1254385,14	Картометрический метод	7	Закрепление отсутствует
104	404861,10	1254391,49	Картометрический метод	7	Закрепление отсутствует
105	404868,83	1254395,79	Картометрический метод	7	Закрепление отсутствует
106	404883,64	1254397,19	Картометрический метод	7	Закрепление отсутствует
107	404901,12	1254393,54	Картометрический метод	7	Закрепление отсутствует
108	404912,13	1254383,58	Картометрический метод	7	Закрепление отсутствует
109	404943,35	1254353,63	Картометрический метод	7	Закрепление отсутствует
110	404953,24	1254350,23	Картометрический метод	7	Закрепление отсутствует
111	404965,89	1254343,93	Картометрический метод	7	Закрепление отсутствует
112	404974,17	1254343,83	Картометрический метод	7	Закрепление отсутствует
113	404982,46	1254347,22	Картометрический метод	7	Закрепление отсутствует
114	404988,79	1254357,20	Картометрический метод	7	Закрепление отсутствует

Сведения о местоположении границ объекта					
1. Система координат МСК 47 зона 1					
2. Сведения о характерных точках границ объекта					
Обозначение характерных точек границ	Координаты, м		Метод определения координат характерной точки	Средняя квадратическая погрешность	Описание обозначения точки на местности (при
	X	Y			
115	404992,24	1254377,79	Картометрический метод	7	Закрепление отсутствует
116	404996,03	1254387,05	Картометрический метод	7	Закрепление отсутствует
117	404992,08	1254385,30	Картометрический метод	7	Закрепление отсутствует
118	404990,04	1254383,94	Картометрический метод	7	Закрепление отсутствует
119	404988,20	1254382,32	Картометрический метод	7	Закрепление отсутствует
120	404986,32	1254380,06	Картометрический метод	7	Закрепление отсутствует
121	404985,05	1254377,97	Картометрический метод	7	Закрепление отсутствует
122	404984,07	1254375,72	Картометрический метод	7	Закрепление отсутствует
123	404983,52	1254373,84	Картометрический метод	7	Закрепление отсутствует
124	404983,11	1254371,99	Картометрический метод	7	Закрепление отсутствует
125	404982,71	1254370,21	Картометрический метод	7	Закрепление отсутствует
126	404982,32	1254368,42	Картометрический метод	7	Закрепление отсутствует
127	404981,85	1254366,54	Картометрический метод	7	Закрепление отсутствует
128	404980,77	1254364,41	Картометрический метод	7	Закрепление отсутствует
129	404979,11	1254362,71	Картометрический метод	7	Закрепление отсутствует
130	404977,05	1254361,52	Картометрический метод	7	Закрепление отсутствует
131	404974,73	1254360,98	Картометрический метод	7	Закрепление отсутствует
132	404973,28	1254360,97	Картометрический метод	7	Закрепление отсутствует
133	404971,41	1254361,35	Картометрический метод	7	Закрепление отсутствует
134	404964,06	1254364,54	Картометрический метод	7	Закрепление отсутствует
135	404961,53	1254365,64	Картометрический метод	7	Закрепление отсутствует
136	404952,11	1254374,76	Картометрический метод	7	Закрепление отсутствует
137	404941,63	1254384,89	Картометрический метод	7	Закрепление отсутствует
138	404938,89	1254387,55	Картометрический метод	7	Закрепление отсутствует
139	404936,35	1254389,86	Картометрический метод	7	Закрепление отсутствует
140	404934,46	1254391,46	Картометрический метод	7	Закрепление отсутствует
141	404931,73	1254393,58	Картометрический метод	7	Закрепление отсутствует

Сведения о местоположении границ объекта

1. Система координат МСК 47 зона 1

2. Сведения о характерных точках границ объекта

Обозначение характерных точек границ	Координаты, м		Метод определения координат характерной точки	Средняя квадратическая погрешность	Описание обозначения точки на местности (при
	X	Y			
142	404929,32	1254395,31	Картометрический метод	7	Закрепление отсутствует
143	404927,25	1254396,67	Картометрический метод	7	Закрепление отсутствует
144	404925,13	1254397,96	Картометрический метод	7	Закрепление отсутствует
145	404922,55	1254399,42	Картометрический метод	7	Закрепление отсутствует
146	404919,91	1254400,79	Картометрический метод	7	Закрепление отсутствует
147	404917,22	1254402,04	Картометрический метод	7	Закрепление отсутствует
148	404915,40	1254402,81	Картометрический метод	7	Закрепление отсутствует
149	404913,56	1254403,54	Картометрический метод	7	Закрепление отсутствует
150	404911,71	1254404,23	Картометрический метод	7	Закрепление отсутствует
151	404909,36	1254405,00	Картометрический метод	7	Закрепление отсутствует
152	404906,03	1254405,97	Картометрический метод	7	Закрепление отсутствует
153	404904,12	1254406,41	Картометрический метод	7	Закрепление отсутствует
154	404901,71	1254406,90	Картометрический метод	7	Закрепление отсутствует
85	404855,08	1254416,35	Картометрический метод	7	Закрепление отсутствует
155	405405,07	1255669,93	Картометрический метод	7	Закрепление отсутствует
156	405374,98	1255641,37	Картометрический метод	7	Закрепление отсутствует
157	405361,56	1255611,57	Картометрический метод	7	Закрепление отсутствует
158	405348,57	1255617,19	Картометрический метод	7	Закрепление отсутствует
159	405333,09	1255603,00	Картометрический метод	7	Закрепление отсутствует
160	405326,70	1255597,14	Картометрический метод	7	Закрепление отсутствует
161	405322,37	1255593,17	Картометрический метод	7	Закрепление отсутствует
162	405335,33	1255583,09	Картометрический метод	7	Закрепление отсутствует
163	405382,22	1255536,41	Картометрический метод	7	Закрепление отсутствует
164	405405,74	1255523,78	Картометрический метод	7	Закрепление отсутствует
165	405441,70	1255520,41	Картометрический метод	7	Закрепление отсутствует
166	405457,30	1255516,08	Картометрический метод	7	Закрепление отсутствует
167	405459,98	1255515,53	Картометрический	7	Закрепление

Сведения о местоположении границ объекта

1. Система координат МСК 47 зона 1

2. Сведения о характерных точках границ объекта

Обозначение характерных точек границ	Координаты, м		Метод определения координат характерной точки	Средняя квадратическая погрешность	Описание обозначения точки на местности (при
	X	Y			
			метод		отсутствует
168	405493,67	1255517,02	Картометрический метод	7	Закрепление отсутствует
169	405493,82	1255517,03	Картометрический метод	7	Закрепление отсутствует
170	405493,82	1255518,03	Картометрический метод	7	Закрепление отсутствует
171	405496,86	1255531,11	Картометрический метод	7	Закрепление отсутствует
172	405500,09	1255545,25	Картометрический метод	7	Закрепление отсутствует
173	405502,53	1255556,98	Картометрический метод	7	Закрепление отсутствует
174	405502,15	1255558,13	Картометрический метод	7	Закрепление отсутствует
175	405505,72	1255577,37	Картометрический метод	7	Закрепление отсутствует
176	405507,34	1255585,83	Картометрический метод	7	Закрепление отсутствует
177	405480,98	1255604,15	Картометрический метод	7	Закрепление отсутствует
178	405478,40	1255599,85	Картометрический метод	7	Закрепление отсутствует
179	405472,58	1255603,35	Картометрический метод	7	Закрепление отсутствует
180	405475,78	1255609,04	Картометрический метод	7	Закрепление отсутствует
181	405462,83	1255620,19	Картометрический метод	7	Закрепление отсутствует
155	405405,07	1255669,93	Картометрический метод	7	Закрепление отсутствует
182	403769,15	1264737,33	Картометрический метод	7	Закрепление отсутствует
183	403708,15	1264717,96	Картометрический метод	7	Закрепление отсутствует
184	403701,72	1264714,14	Картометрический метод	7	Закрепление отсутствует
185	403696,28	1264710,84	Картометрический метод	7	Закрепление отсутствует
186	403676,32	1264698,73	Картометрический метод	7	Закрепление отсутствует
187	403636,12	1264669,02	Картометрический метод	7	Закрепление отсутствует
188	403615,76	1264657,27	Картометрический метод	7	Закрепление отсутствует
189	403612,61	1264655,81	Картометрический метод	7	Закрепление отсутствует
190	403588,25	1264648,25	Картометрический метод	7	Закрепление отсутствует
191	403570,22	1264643,24	Картометрический метод	7	Закрепление отсутствует
192	403552,09	1264635,16	Картометрический метод	7	Закрепление отсутствует

Сведения о местоположении границ объекта					
1. Система координат МСК 47 зона 1					
2. Сведения о характерных точках границ объекта					
Обозначение характерных точек границ	Координаты, м		Метод определения координат характерной точки	Средняя квадратическая погрешность	Описание обозначения точки на местности (при
	X	Y			
193	403530,87	1264625,75	Картометрический метод	7	Закрепление отсутствует
194	403527,87	1264624,91	Картометрический метод	7	Закрепление отсутствует
195	403516,63	1264622,92	Картометрический метод	7	Закрепление отсутствует
196	403509,45	1264622,54	Картометрический метод	7	Закрепление отсутствует
197	403501,83	1264622,44	Картометрический метод	7	Закрепление отсутствует
198	403497,39	1264620,10	Картометрический метод	7	Закрепление отсутствует
199	403469,11	1264550,47	Картометрический метод	7	Закрепление отсутствует
200	403392,36	1264314,89	Картометрический метод	7	Закрепление отсутствует
201	403415,01	1264305,49	Картометрический метод	7	Закрепление отсутствует
202	403447,32	1264292,10	Картометрический метод	7	Закрепление отсутствует
203	403475,87	1264372,74	Картометрический метод	7	Закрепление отсутствует
204	403497,26	1264364,77	Картометрический метод	7	Закрепление отсутствует
205	403537,25	1264396,91	Картометрический метод	7	Закрепление отсутствует
206	403576,46	1264428,43	Картометрический метод	7	Закрепление отсутствует
207	403596,64	1264444,66	Картометрический метод	7	Закрепление отсутствует
208	403619,57	1264463,05	Картометрический метод	7	Закрепление отсутствует
209	403629,62	1264470,38	Картометрический метод	7	Закрепление отсутствует
210	403644,10	1264480,94	Картометрический метод	7	Закрепление отсутствует
211	403661,80	1264493,83	Картометрический метод	7	Закрепление отсутствует
212	403720,96	1264536,93	Картометрический метод	7	Закрепление отсутствует
213	403737,45	1264548,94	Картометрический метод	7	Закрепление отсутствует
214	403783,76	1264582,86	Картометрический метод	7	Закрепление отсутствует
182	403769,15	1264737,33	Картометрический метод	7	Закрепление отсутствует
215	404420,06	1266408,39	Картометрический метод	7	Закрепление отсутствует
216	404398,25	1266388,99	Картометрический метод	7	Закрепление отсутствует
217	404382,58	1266375,69	Картометрический метод	7	Закрепление отсутствует
218	404433,93	1266314,84	Картометрический	7	Закрепление

Сведения о местоположении границ объекта					
1. Система координат МСК 47 зона 1					
2. Сведения о характерных точках границ объекта					
Обозначение характерных точек границ	Координаты, м		Метод определения координат характерной точки	Средняя квадратическая погрешность	Описание обозначения точки на местности (при
	X	Y			
			метод		отсутствует
219	404444,20	1266297,22	Картометрический метод	7	Закрепление отсутствует
220	404443,94	1266284,47	Картометрический метод	7	Закрепление отсутствует
221	404477,42	1266314,61	Картометрический метод	7	Закрепление отсутствует
222	404487,45	1266322,30	Картометрический метод	7	Закрепление отсутствует
223	404498,05	1266330,43	Картометрический метод	7	Закрепление отсутствует
215	404420,06	1266408,39	Картометрический метод	7	Закрепление отсутствует
224	403815,82	1267012,22	Картометрический метод	7	Закрепление отсутствует
225	403815,16	1267001,32	Картометрический метод	7	Закрепление отсутствует
226	403814,38	1266988,44	Картометрический метод	7	Закрепление отсутствует
227	403813,60	1266975,56	Картометрический метод	7	Закрепление отсутствует
228	403798,75	1266967,69	Картометрический метод	7	Закрепление отсутствует
229	403782,41	1266963,26	Картометрический метод	7	Закрепление отсутствует
230	403781,71	1266956,10	Картометрический метод	7	Закрепление отсутствует
231	403781,56	1266955,25	Картометрический метод	7	Закрепление отсутствует
232	403781,18	1266954,48	Картометрический метод	7	Закрепление отсутствует
233	403780,58	1266953,85	Картометрический метод	7	Закрепление отсутствует
234	403779,38	1266953,23	Картометрический метод	7	Закрепление отсутствует
235	403680,45	1266913,30	Картометрический метод	7	Закрепление отсутствует
236	403678,32	1266878,44	Картометрический метод	7	Закрепление отсутствует
237	403675,41	1266830,64	Картометрический метод	7	Закрепление отсутствует
238	403622,46	1266830,91	Картометрический метод	7	Закрепление отсутствует
239	403593,88	1266831,05	Картометрический метод	7	Закрепление отсутствует
240	403546,98	1266831,19	Картометрический метод	7	Закрепление отсутствует
241	403546,71	1266826,91	Картометрический метод	7	Закрепление отсутствует
242	403541,55	1266827,01	Картометрический метод	7	Закрепление отсутствует
243	403539,51	1266785,48	Картометрический метод	7	Закрепление отсутствует

Сведения о местоположении границ объекта					
1. Система координат МСК 47 зона 1					
2. Сведения о характерных точках границ объекта					
Обозначение характерных точек границ	Координаты, м		Метод определения координат характерной точки	Средняя квадратическая погрешность	Описание обозначения точки на местности (при
	X	Y			
244	403543,45	1266785,40	Картометрический метод	7	Закрепление отсутствует
245	403554,07	1266784,05	Картометрический метод	7	Закрепление отсутствует
246	403561,73	1266741,93	Картометрический метод	7	Закрепление отсутствует
247	403623,78	1266735,42	Картометрический метод	7	Закрепление отсутствует
248	403624,55	1266705,55	Картометрический метод	7	Закрепление отсутствует
249	403630,30	1266698,25	Картометрический метод	7	Закрепление отсутствует
250	403631,18	1266689,03	Картометрический метод	7	Закрепление отсутствует
251	403662,15	1266682,78	Картометрический метод	7	Закрепление отсутствует
252	403730,37	1266766,78	Картометрический метод	7	Закрепление отсутствует
253	403825,98	1266859,08	Картометрический метод	7	Закрепление отсутствует
254	403828,17	1266883,34	Картометрический метод	7	Закрепление отсутствует
255	403839,34	1267007,40	Картометрический метод	7	Закрепление отсутствует
256	403821,31	1267011,04	Картометрический метод	7	Закрепление отсутствует
224	403815,82	1267012,22	Картометрический метод	7	Закрепление отсутствует
					Закрепление отсутствует
257	405633,69	1278009,23	Картометрический метод	7	Закрепление отсутствует
258	405629,11	1278008,09	Картометрический метод	7	Закрепление отсутствует
259	405623,98	1278004,08	Картометрический метод	7	Закрепление отсутствует
260	405619,53	1277999,38	Картометрический метод	7	Закрепление отсутствует
261	405618,58	1277995,88	Картометрический метод	7	Закрепление отсутствует
262	405618,32	1277994,54	Картометрический метод	7	Закрепление отсутствует
263	405617,57	1277989,75	Картометрический метод	7	Закрепление отсутствует
264	405619,84	1277979,78	Картометрический метод	7	Закрепление отсутствует
265	405620,16	1277978,36	Картометрический метод	7	Закрепление отсутствует
266	405620,72	1277976,61	Картометрический метод	7	Закрепление отсутствует
267	405621,43	1277974,43	Картометрический метод	7	Закрепление отсутствует
268	405622,13	1277972,24	Картометрический метод	7	Закрепление отсутствует

Сведения о местоположении границ объекта

1. Система координат МСК 47 зона 1

2. Сведения о характерных точках границ объекта

Обозначение характерных точек границ	Координаты, м		Метод определения координат характерной точки	Средняя квадратическая погрешность	Описание обозначения точки на местности (при
	X	Y			
269	405622,57	1277965,97	Картометрический метод	7	Закрепление отсутствует
270	405622,25	1277961,73	Картометрический метод	7	Закрепление отсутствует
271	405622,11	1277960,41	Картометрический метод	7	Закрепление отсутствует
272	405620,92	1277953,28	Картометрический метод	7	Закрепление отсутствует
273	405618,51	1277949,91	Картометрический метод	7	Закрепление отсутствует
274	405613,75	1277946,91	Картометрический метод	7	Закрепление отсутствует
275	405607,46	1277944,78	Картометрический метод	7	Закрепление отсутствует
276	405600,51	1277944,85	Картометрический метод	7	Закрепление отсутствует
277	405593,26	1277947,13	Картометрический метод	7	Закрепление отсутствует
278	405589,73	1277949,37	Картометрический метод	7	Закрепление отсутствует
279	405587,97	1277951,30	Картометрический метод	7	Закрепление отсутствует
280	405587,17	1277952,29	Картометрический метод	7	Закрепление отсутствует
281	405585,72	1277954,84	Картометрический метод	7	Закрепление отсутствует
282	405583,39	1277959,27	Картометрический метод	7	Закрепление отсутствует
283	405579,13	1277965,72	Картометрический метод	7	Закрепление отсутствует
284	405577,88	1277967,62	Картометрический метод	7	Закрепление отсутствует
285	405576,35	1277969,52	Картометрический метод	7	Закрепление отсутствует
286	405572,08	1277974,85	Картометрический метод	7	Закрепление отсутствует
287	405563,66	1277985,48	Картометрический метод	7	Закрепление отсутствует
288	405561,66	1277988,12	Картометрический метод	7	Закрепление отсутствует
289	405559,57	1277990,35	Картометрический метод	7	Закрепление отсутствует
290	405557,47	1277992,58	Картометрический метод	7	Закрепление отсутствует
291	405553,42	1277993,80	Картометрический метод	7	Закрепление отсутствует
292	405543,94	1277993,73	Картометрический метод	7	Закрепление отсутствует
293	405541,55	1277991,56	Картометрический метод	7	Закрепление отсутствует
294	405540,34	1277989,37	Картометрический метод	7	Закрепление отсутствует
295	405539,62	1277985,65	Картометрический метод	7	Закрепление отсутствует

Сведения о местоположении границ объекта					
1. Система координат МСК 47 зона 1					
2. Сведения о характерных точках границ объекта					
Обозначение характерных точек границ	Координаты, м		Метод определения координат характерной точки	Средняя квадратическая погрешность	Описание обозначения точки на местности (при
	X	Y			
296	405539,57	1277980,73	Картометрический метод	7	Закрепление отсутствует
297	405539,53	1277977,00	Картометрический метод	7	Закрепление отсутствует
298	405541,21	1277969,15	Картометрический метод	7	Закрепление отсутствует
299	405543,09	1277960,36	Картометрический метод	7	Закрепление отсутствует
300	405543,20	1277958,87	Картометрический метод	7	Закрепление отсутствует
301	405544,13	1277945,98	Картометрический метод	7	Закрепление отсутствует
302	405544,02	1277934,94	Картометрический метод	7	Закрепление отсутствует
303	405543,06	1277924,10	Картометрический метод	7	Закрепление отсутствует
304	405541,21	1277918,47	Картометрический метод	7	Закрепление отсутствует
305	405540,79	1277917,18	Картометрический метод	7	Закрепление отсутствует
306	405539,71	1277915,07	Картометрический метод	7	Закрепление отсутствует
307	405535,61	1277907,06	Картометрический метод	7	Закрепление отсутствует
308	405530,80	1277902,20	Картометрический метод	7	Закрепление отсутствует
309	405527,22	1277900,04	Картометрический метод	7	Закрепление отсутствует
310	405522,31	1277899,93	Картометрический метод	7	Закрепление отсутствует
311	405518,60	1277901,15	Картометрический метод	7	Закрепление отсутствует
312	405514,56	1277903,74	Картометрический метод	7	Закрепление отсутствует
313	405511,05	1277908,60	Картометрический метод	7	Закрепление отсутствует
314	405509,88	1277910,22	Картометрический метод	7	Закрепление отсутствует
315	405508,25	1277914,13	Картометрический метод	7	Закрепление отсутствует
316	405507,52	1277915,86	Картометрический метод	7	Закрепление отсутствует
317	405506,25	1277918,90	Картометрический метод	7	Закрепление отсутствует
318	405502,44	1277927,24	Картометрический метод	7	Закрепление отсутствует
319	405497,08	1277932,88	Картометрический метод	7	Закрепление отсутствует
320	405491,53	1277936,51	Картометрический метод	7	Закрепление отсутствует
321	405490,35	1277937,20	Картометрический метод	7	Закрепление отсутствует
322	405486,12	1277938,77	Картометрический метод	7	Закрепление отсутствует

Сведения о местоположении границ объекта					
1. Система координат МСК 47 зона 1					
2. Сведения о характерных точках границ объекта					
Обозначение характерных точек границ	Координаты, м		Метод определения координат характерной точки	Средняя квадратическая погрешность	Описание обозначения точки на местности (при
	X	Y			
323	405480,53	1277939,00	Картометрический метод	7	Закрепление отсутствует
324	405471,38	1277938,25	Картометрический метод	7	Закрепление отсутствует
325	405457,26	1277932,47	Картометрический метод	7	Закрепление отсутствует
326	405453,49	1277928,11	Картометрический метод	7	Закрепление отсутствует
327	405450,23	1277923,57	Картометрический метод	7	Закрепление отсутствует
328	405449,00	1277919,69	Картометрический метод	7	Закрепление отсутствует
329	405449,14	1277916,47	Картометрический метод	7	Закрепление отсутствует
330	405450,29	1277913,58	Картометрический метод	7	Закрепление отсутствует
331	405452,42	1277911,11	Картометрический метод	7	Закрепление отсутствует
332	405455,15	1277907,93	Картометрический метод	7	Закрепление отсутствует
333	405460,69	1277899,57	Картометрический метод	7	Закрепление отсутствует
334	405461,48	1277898,38	Картометрический метод	7	Закрепление отсутствует
335	405463,81	1277891,86	Картометрический метод	7	Закрепление отсутствует
336	405464,70	1277889,24	Картометрический метод	7	Закрепление отсутствует
337	405466,97	1277882,19	Картометрический метод	7	Закрепление отсутствует
338	405467,49	1277880,41	Картометрический метод	7	Закрепление отсутствует
339	405469,37	1277871,22	Картометрический метод	7	Закрепление отсутствует
340	405469,63	1277869,36	Картометрический метод	7	Закрепление отсутствует
341	405469,35	1277862,57	Картометрический метод	7	Закрепление отсутствует
342	405469,21	1277859,18	Картометрический метод	7	Закрепление отсутствует
343	405468,72	1277856,38	Картометрический метод	7	Закрепление отсутствует
344	405467,58	1277849,87	Картометрический метод	7	Закрепление отсутствует
345	405465,85	1277846,33	Картометрический метод	7	Закрепление отсутствует
346	405463,29	1277843,82	Картометрический метод	7	Закрепление отсутствует
347	405460,39	1277841,99	Картометрический метод	7	Закрепление отсутствует
348	405457,12	1277841,14	Картометрический метод	7	Закрепление отсутствует
349	405454,39	1277840,40	Картометрический метод	7	Закрепление отсутствует

Сведения о местоположении границ объекта					
1. Система координат МСК 47 зона 1					
2. Сведения о характерных точках границ объекта					
Обозначение характерных точек границ	Координаты, м		Метод определения координат характерной точки	Средняя квадратическая погрешность	Описание обозначения точки на местности (при
	X	Y			
350	405450,88	1277839,21	Картометрический метод	7	Закрепление отсутствует
351	405448,14	1277836,71	Картометрический метод	7	Закрепление отсутствует
352	405444,92	1277836,57	Картометрический метод	7	Закрепление отсутствует
353	405441,04	1277839,16	Картометрический метод	7	Закрепление отсутствует
354	405438,44	1277841,04	Картометрический метод	7	Закрепление отсутствует
355	405428,63	1277847,04	Картометрический метод	7	Закрепление отсутствует
356	405422,61	1277849,85	Картометрический метод	7	Закрепление отсутствует
357	405414,43	1277853,67	Картометрический метод	7	Закрепление отсутствует
358	405406,20	1277859,85	Картометрический метод	7	Закрепление отсутствует
359	405400,86	1277867,19	Картометрический метод	7	Закрепление отсутствует
360	405399,39	1277872,46	Картометрический метод	7	Закрепление отсутствует
361	405399,05	1277876,28	Картометрический метод	7	Закрепление отсутствует
362	405398,15	1277884,33	Картометрический метод	7	Закрепление отсутствует
363	405395,78	1277890,09	Картометрический метод	7	Закрепление отсутствует
364	405391,85	1277898,29	Картометрический метод	7	Закрепление отсутствует
365	405391,38	1277901,85	Картометрический метод	7	Закрепление отсутствует
366	405391,57	1277903,71	Картометрический метод	7	Закрепление отсутствует
367	405391,77	1277906,84	Картометрический метод	7	Закрепление отсутствует
368	405391,80	1277909,80	Картометрический метод	7	Закрепление отсутствует
369	405390,16	1277914,40	Картометрический метод	7	Закрепление отсутствует
370	405388,48	1277916,28	Картометрический метод	7	Закрепление отсутствует
371	405384,61	1277918,18	Картометрический метод	7	Закрепление отсутствует
372	405378,86	1277919,26	Картометрический метод	7	Закрепление отсутствует
373	405366,44	1277919,26	Картометрический метод	7	Закрепление отсутствует
374	405363,96	1277919,25	Картометрический метод	7	Закрепление отсутствует
375	405358,36	1277918,80	Картометрический метод	7	Закрепление отсутствует
376	405354,61	1277916,13	Картометрический метод	7	Закрепление отсутствует

Сведения о местоположении границ объекта					
1. Система координат МСК 47 зона 1					
2. Сведения о характерных точках границ объекта					
Обозначение характерных точек границ	Координаты, м		Метод определения координат характерной точки	Средняя квадратическая погрешность	Описание обозначения точки на местности (при
	X	Y			
377	405352,89	1277913,44	Картометрический метод	7	Закрепление отсутствует
378	405350,64	1277908,56	Картометрический метод	7	Закрепление отсутствует
379	405350,58	1277902,96	Картометрический метод	7	Закрепление отсутствует
380	405350,88	1277899,91	Картометрический метод	7	Закрепление отсутствует
381	405352,69	1277894,48	Картометрический метод	7	Закрепление отсутствует
382	405355,52	1277890,21	Картометрический метод	7	Закрепление отсутствует
383	405363,92	1277883,17	Картометрический метод	7	Закрепление отсутствует
384	405380,38	1277870,12	Картометрический метод	7	Закрепление отсутствует
385	405386,74	1277862,44	Картометрический метод	7	Закрепление отсутствует
386	405388,55	1277857,68	Картометрический метод	7	Закрепление отсутствует
387	405389,01	1277852,59	Картометрический метод	7	Закрепление отсутствует
388	405388,32	1277848,63	Картометрический метод	7	Закрепление отсутствует
389	405387,07	1277844,99	Картометрический метод	7	Закрепление отсутствует
390	405385,51	1277842,46	Картометрический метод	7	Закрепление отсутствует
391	405383,12	1277840,11	Картометрический метод	7	Закрепление отсутствует
392	405378,86	1277837,79	Картометрический метод	7	Закрепление отсутствует
393	405370,22	1277837,21	Картометрический метод	7	Закрепление отсутствует
394	405364,97	1277837,77	Картометрический метод	7	Закрепление отсутствует
395	405360,43	1277840,36	Картометрический метод	7	Закрепление отсутствует
396	405355,03	1277842,45	Картометрический метод	7	Закрепление отсутствует
397	405349,62	1277844,04	Картометрический метод	7	Закрепление отсутствует
398	405343,69	1277844,10	Картометрический метод	7	Закрепление отсутствует
399	405327,23	1277841,74	Картометрический метод	7	Закрепление отсутствует
400	405308,90	1277837,87	Картометрический метод	7	Закрепление отсутствует
401	405291,54	1277830,61	Картометрический метод	7	Закрепление отсутствует
402	405280,13	1277823,95	Картометрический метод	7	Закрепление отсутствует
403	405270,63	1277817,43	Картометрический метод	7	Закрепление отсутствует

Сведения о местоположении границ объекта

1. Система координат МСК 47 зона 1

2. Сведения о характерных точках границ объекта

Обозначение характерных точек границ	Координаты, м		Метод определения координат характерной точки	Средняя квадратическая погрешность	Описание обозначения точки на местности (при
	X	Y			
404	405256,25	1277807,96	Картометрический метод	7	Закрепление отсутствует
405	405252,41	1277805,86	Картометрический метод	7	Закрепление отсутствует
406	405247,72	1277803,30	Картометрический метод	7	Закрепление отсутствует
407	405241,44	1277801,34	Картометрический метод	7	Закрепление отсутствует
408	405236,02	1277801,74	Картометрический метод	7	Закрепление отсутствует
409	405230,81	1277805,69	Картометрический метод	7	Закрепление отсутствует
410	405227,67	1277813,30	Картометрический метод	7	Закрепление отсутствует
411	405225,86	1277818,44	Картометрический метод	7	Закрепление отсутствует
412	405222,66	1277836,09	Картометрический метод	7	Закрепление отсутствует
413	405221,70	1277843,83	Картометрический метод	7	Закрепление отсутствует
414	405220,63	1277852,54	Картометрический метод	7	Закрепление отсутствует
415	405219,17	1277854,93	Картометрический метод	7	Закрепление отсутствует
416	405216,44	1277857,16	Картометрический метод	7	Закрепление отсутствует
417	405212,89	1277857,20	Картометрический метод	7	Закрепление отсутствует
418	405208,11	1277854,38	Картометрический метод	7	Закрепление отсутствует
419	405205,86	1277850,84	Картометрический метод	7	Закрепление отсутствует
420	405204,47	1277846,60	Картометрический метод	7	Закрепление отсутствует
421	405200,62	1277834,81	Картометрический метод	7	Закрепление отсутствует
422	405197,85	1277829,08	Картометрический метод	7	Закрепление отсутствует
423	405192,02	1277822,20	Картометрический метод	7	Закрепление отсутствует
424	405184,83	1277815,16	Картометрический метод	7	Закрепление отсутствует
425	405172,90	1277808,17	Картометрический метод	7	Закрепление отсутствует
426	405165,25	1277804,87	Картометрический метод	7	Закрепление отсутствует
427	405156,23	1277802,09	Картометрический метод	7	Закрепление отсутствует
428	405127,59	1277799,69	Картометрический метод	7	Закрепление отсутствует
429	405120,49	1277800,95	Картометрический метод	7	Закрепление отсутствует
430	405110,02	1277805,47	Картометрический метод	7	Закрепление отсутствует

Сведения о местоположении границ объекта					
1. Система координат МСК 47 зона 1					
2. Сведения о характерных точках границ объекта					
Обозначение характерных точек границ	Координаты, м		Метод определения координат характерной точки	Средняя квадратическая погрешность	Описание обозначения точки на местности (при
	X	Y			
431	405108,18	1277807,35	Картометрический метод	7	Закрепление отсутствует
432	405104,35	1277813,83	Картометрический метод	7	Закрепление отсутствует
433	405102,54	1277819,44	Картометрический метод	7	Закрепление отсутствует
434	405102,60	1277824,36	Картометрический метод	7	Закрепление отсутствует
435	405102,52	1277827,02	Картометрический метод	7	Закрепление отсутствует
436	405102,32	1277830,11	Картометрический метод	7	Закрепление отсутствует
437	405101,33	1277832,83	Картометрический метод	7	Закрепление отсутствует
438	405099,48	1277834,21	Картометрический метод	7	Закрепление отсутствует
439	405096,79	1277835,93	Картометрический метод	7	Закрепление отсутствует
440	405092,73	1277836,14	Картометрический метод	7	Закрепление отсутствует
441	405089,19	1277833,59	Картометрический метод	7	Закрепление отсутствует
442	405074,63	1277822,28	Картометрический метод	7	Закрепление отсутствует
443	405065,17	1277816,46	Картометрический метод	7	Закрепление отсутствует
444	405067,32	1277794,27	Картометрический метод	7	Закрепление отсутствует
445	405259,15	1277772,69	Картометрический метод	7	Закрепление отсутствует
446	405337,01	1277809,17	Картометрический метод	7	Закрепление отсутствует
447	405382,01	1277791,95	Картометрический метод	7	Закрепление отсутствует
448	405420,73	1277814,75	Картометрический метод	7	Закрепление отсутствует
449	405459,39	1277814,67	Картометрический метод	7	Закрепление отсутствует
450	405469,09	1277821,55	Картометрический метод	7	Закрепление отсутствует
451	405520,48	1277858,02	Картометрический метод	7	Закрепление отсутствует
452	405560,54	1277886,45	Картометрический метод	7	Закрепление отсутствует
453	405569,56	1277906,96	Картометрический метод	7	Закрепление отсутствует
454	405568,00	1277917,34	Картометрический метод	7	Закрепление отсутствует
455	405571,00	1277929,17	Картометрический метод	7	Закрепление отсутствует
456	405587,62	1277939,14	Картометрический метод	7	Закрепление отсутствует
457	405611,16	1277922,39	Картометрический метод	7	Закрепление отсутствует

Сведения о местоположении границ объекта					
1. Система координат МСК 47 зона 1					
2. Сведения о характерных точках границ объекта					
Обозначение характерных точек границ	Координаты, м		Метод определения координат характерной точки	Средняя квадратическая погрешность	Описание обозначения точки на местности (при
	X	Y			
458	405617,14	1277918,14	Картометрический метод	7	Закрепление отсутствует
459	405618,75	1277926,53	Картометрический метод	7	Закрепление отсутствует
460	405619,82	1277932,13	Картометрический метод	7	Закрепление отсутствует
461	405621,69	1277940,94	Картометрический метод	7	Закрепление отсутствует
462	405622,05	1277941,07	Картометрический метод	7	Закрепление отсутствует
463	405626,82	1277944,06	Картометрический метод	7	Закрепление отсутствует
464	405629,24	1277947,44	Картометрический метод	7	Закрепление отсутствует
465	405630,50	1277955,05	Картометрический метод	7	Закрепление отсутствует
466	405630,89	1277960,12	Картометрический метод	7	Закрепление отсутствует
467	405630,44	1277966,39	Картометрический метод	7	Закрепление отсутствует
468	405628,46	1277972,51	Картометрический метод	7	Закрепление отсутствует
469	405625,87	1277983,90	Картометрический метод	7	Закрепление отсутствует
470	405626,78	1277989,65	Картометрический метод	7	Закрепление отсутствует
471	405627,83	1277993,53	Картометрический метод	7	Закрепление отсутствует
472	405632,29	1277998,23	Картометрический метод	7	Закрепление отсутствует
473	405632,93	1277998,74	Картометрический метод	7	Закрепление отсутствует
474	405637,42	1278002,24	Картометрический метод	7	Закрепление отсутствует
475	405642,00	1278003,38	Картометрический метод	7	Закрепление отсутствует
476	405646,46	1278003,23	Картометрический метод	7	Закрепление отсутствует
477	405648,94	1278003,14	Картометрический метод	7	Закрепление отсутствует
478	405651,36	1278002,77	Картометрический метод	7	Закрепление отсутствует
479	405659,88	1278001,46	Картометрический метод	7	Закрепление отсутствует
480	405660,20	1278002,80	Картометрический метод	7	Закрепление отсутствует
481	405660,74	1278005,20	Картометрический метод	7	Закрепление отсутствует
482	405657,95	1278006,00	Картометрический метод	7	Закрепление отсутствует
483	405653,23	1278007,08	Картометрический метод	7	Закрепление отсутствует
484	405640,63	1278008,98	Картометрический метод	7	Закрепление отсутствует

Сведения о местоположении границ объекта					
1. Система координат МСК 47 зона 1					
2. Сведения о характерных точках границ объекта					
Обозначение характерных точек границ	Координаты, м		Метод определения координат характерной точки	Средняя квадратическая погрешность	Описание обозначения точки на местности (при
	X	Y			
485	405636,17	1278009,14	Картометрический метод	7	Закрепление отсутствует
257	405633,69	1278009,23	Картометрический метод	7	Закрепление отсутствует
486	405679,91	1278183,94	Картометрический метод	7	Закрепление отсутствует
487	405653,89	1278178,70	Картометрический метод	7	Закрепление отсутствует
488	405579,41	1278180,00	Картометрический метод	7	Закрепление отсутствует
489	405503,35	1278169,02	Картометрический метод	7	Закрепление отсутствует
490	405422,84	1278131,59	Картометрический метод	7	Закрепление отсутствует
491	405388,40	1278136,33	Картометрический метод	7	Закрепление отсутствует
492	405360,86	1278138,39	Картометрический метод	7	Закрепление отсутствует
493	405331,95	1278144,09	Картометрический метод	7	Закрепление отсутствует
494	405260,24	1278154,09	Картометрический метод	7	Закрепление отсутствует
495	405178,58	1278165,55	Картометрический метод	7	Закрепление отсутствует
496	405063,42	1278182,98	Картометрический метод	7	Закрепление отсутствует
497	405034,62	1278183,87	Картометрический метод	7	Закрепление отсутствует
498	405059,65	1277873,00	Картометрический метод	7	Закрепление отсутствует
499	405063,79	1277830,59	Картометрический метод	7	Закрепление отсутствует
500	405071,51	1277836,33	Картометрический метод	7	Закрепление отсутствует
501	405072,69	1277837,07	Картометрический метод	7	Закрепление отсутствует
502	405089,42	1277844,30	Картометрический метод	7	Закрепление отсутствует
503	405101,83	1277848,58	Картометрический метод	7	Закрепление отсутствует
504	405104,54	1277848,55	Картометрический метод	7	Закрепление отсутствует
505	405107,73	1277846,31	Картометрический метод	7	Закрепление отсутствует
506	405110,07	1277842,90	Картометрический метод	7	Закрепление отсутствует
507	405110,88	1277839,50	Картометрический метод	7	Закрепление отсутствует
508	405110,84	1277835,10	Картометрический метод	7	Закрепление отсутствует
509	405110,08	1277827,32	Картометрический метод	7	Закрепление отсутствует

Сведения о местоположении границ объекта					
1. Система координат МСК 47 зона 1					
2. Сведения о характерных точках границ объекта					
Обозначение характерных точек границ	Координаты, м		Метод определения координат характерной точки	Средняя квадратическая погрешность	Описание обозначения точки на местности (при
	X	Y			
510	405110,22	1277825,88	Картометрический метод	7	Закрепление отсутствует
511	405110,85	1277819,69	Картометрический метод	7	Закрепление отсутствует
512	405112,51	1277816,79	Картометрический метод	7	Закрепление отсутствует
513	405114,36	1277814,56	Картометрический метод	7	Закрепление отсутствует
514	405117,39	1277812,68	Картометрический метод	7	Закрепление отсутствует
515	405122,46	1277811,59	Картометрический метод	7	Закрепление отсутствует
516	405130,25	1277811,51	Картометрический метод	7	Закрепление отсутствует
517	405139,57	1277811,75	Картометрический метод	7	Закрепление отсутствует
518	405147,70	1277812,51	Картометрический метод	7	Закрепление отсутствует
519	405159,43	1277816,36	Картометрический метод	7	Закрепление отсутствует
520	405162,50	1277817,10	Картометрический метод	7	Закрепление отсутствует
521	405170,30	1277820,36	Картометрический метод	7	Закрепление отсутствует
522	405172,36	1277821,31	Картометрический метод	7	Закрепление отсутствует
523	405175,94	1277823,04	Картометрический метод	7	Закрепление отсутствует
524	405187,55	1277832,41	Картометрический метод	7	Закрепление отсутствует
525	405195,96	1277843,32	Картометрический метод	7	Закрепление отсутствует
526	405200,06	1277851,31	Картометрический метод	7	Закрепление отсутствует
527	405204,61	1277860,17	Картометрический метод	7	Закрепление отсутствует
528	405209,26	1277866,72	Картометрический метод	7	Закрепление отсутствует
529	405213,70	1277870,07	Картометрический метод	7	Закрепление отсутствует
530	405218,77	1277869,83	Картометрический метод	7	Закрепление отсутствует
531	405222,37	1277868,11	Картометрический метод	7	Закрепление отсутствует
532	405224,17	1277867,24	Картометрический метод	7	Закрепление отсутствует
533	405228,36	1277863,13	Картометрический метод	7	Закрепление отсутствует
534	405229,33	1277858,88	Картометрический метод	7	Закрепление отсутствует
535	405229,44	1277853,46	Картометрический метод	7	Закрепление отсутствует
536	405229,18	1277844,82	Картометрический метод	7	Закрепление отсутствует

Сведения о местоположении границ объекта

1. Система координат МСК 47 зона 1

2. Сведения о характерных точках границ объекта

Обозначение характерных точек границ	Координаты, м		Метод определения координат характерной точки	Средняя квадратическая погрешность	Описание обозначения точки на местности (при
	X	Y			
537	405228,95	1277836,05	Картометрический метод	7	Закрепление отсутствует
538	405229,67	1277826,87	Картометрический метод	7	Закрепление отсутствует
539	405232,16	1277821,76	Картометрический метод	7	Закрепление отсутствует
540	405234,09	1277820,05	Картометрический метод	7	Закрепление отсутствует
541	405236,02	1277818,33	Картометрический метод	7	Закрепление отсутствует
542	405239,39	1277816,36	Картометрический метод	7	Закрепление отсутствует
543	405241,92	1277814,88	Картометрический метод	7	Закрепление отсутствует
544	405244,79	1277814,52	Картометрический метод	7	Закрепление отсутствует
545	405249,71	1277815,47	Картометрический метод	7	Закрепление отсутствует
546	405261,00	1277823,73	Картометрический метод	7	Закрепление отсутствует
547	405275,49	1277834,34	Картометрический метод	7	Закрепление отсутствует
548	405291,33	1277842,98	Картометрический метод	7	Закрепление отсутствует
549	405303,24	1277846,74	Картометрический метод	7	Закрепление отсутствует
550	405324,79	1277851,08	Картометрический метод	7	Закрепление отсутствует
551	405343,28	1277853,58	Картометрический метод	7	Закрепление отсутствует
552	405349,55	1277853,52	Картометрический метод	7	Закрепление отсутствует
553	405357,49	1277850,89	Картометрический метод	7	Закрепление отсутствует
554	405364,92	1277849,12	Картометрический метод	7	Закрепление отсутствует
555	405372,88	1277849,03	Картометрический метод	7	Закрепление отсутствует
556	405375,11	1277851,21	Картометрический метод	7	Закрепление отсутствует
557	405375,49	1277856,12	Картометрический метод	7	Закрепление отсутствует
558	405374,37	1277861,72	Картометрический метод	7	Закрепление отсутствует
559	405371,90	1277867,10	Картометрический метод	7	Закрепление отсутствует
560	405368,37	1277871,78	Картометрический метод	7	Закрепление отсутствует
561	405364,17	1277874,88	Картометрический метод	7	Закрепление отсутствует
562	405360,91	1277876,04	Картометрический метод	7	Закрепление отсутствует
563	405357,05	1277877,56	Картометрический метод	7	Закрепление отсутствует

Сведения о местоположении границ объекта					
1. Система координат МСК 47 зона 1					
2. Сведения о характерных точках границ объекта					
Обозначение характерных точек границ	Координаты, м		Метод определения координат характерной точки	Средняя квадратическая погрешность	Описание обозначения точки на местности (при
	X	Y			
564	405346,79	1277881,84	Картометрический метод	7	Закрепление отсутствует
565	405341,92	1277885,95	Картометрический метод	7	Закрепление отсутствует
566	405339,75	1277889,20	Картометрический метод	7	Закрепление отсутствует
567	405337,45	1277895,99	Картометрический метод	7	Закрепление отсутствует
568	405336,34	1277902,61	Картометрический метод	7	Закрепление отсутствует
569	405336,51	1277919,72	Картометрический метод	7	Закрепление отсутствует
570	405338,79	1277926,47	Картометрический метод	7	Закрепление отсутствует
571	405342,55	1277929,82	Картометрический метод	7	Закрепление отсутствует
572	405346,97	1277931,63	Картометрический метод	7	Закрепление отсутствует
573	405356,97	1277931,52	Картометрический метод	7	Закрепление отсутствует
574	405366,12	1277930,05	Картометрический метод	7	Закрепление отсутствует
575	405376,51	1277929,02	Картометрический метод	7	Закрепление отсутствует
576	405382,52	1277928,70	Картометрический метод	7	Закрепление отсутствует
577	405392,20	1277925,16	Картометрический метод	7	Закрепление отсутствует
578	405396,36	1277923,64	Картометрический метод	7	Закрепление отсутствует
579	405401,56	1277918,67	Картометрический метод	7	Закрепление отсутствует
580	405402,70	1277914,43	Картометрический метод	7	Закрепление отсутствует
581	405402,68	1277904,27	Картометрический метод	7	Закрепление отсутствует
582	405402,65	1277892,92	Картометрический метод	7	Закрепление отсутствует
583	405404,92	1277883,07	Картометрический метод	7	Закрепление отсутствует
584	405408,71	1277872,86	Картометрический метод	7	Закрепление отсутствует
585	405420,97	1277863,59	Картометрический метод	7	Закрепление отсутствует
586	405433,09	1277856,01	Картометрический метод	7	Закрепление отсутствует
587	405437,47	1277853,76	Картометрический метод	7	Закрепление отсутствует
588	405440,57	1277852,76	Картометрический метод	7	Закрепление отсутствует
589	405444,56	1277851,48	Картометрический метод	7	Закрепление отсутствует
590	405449,48	1277851,60	Картометрический метод	7	Закрепление отсутствует

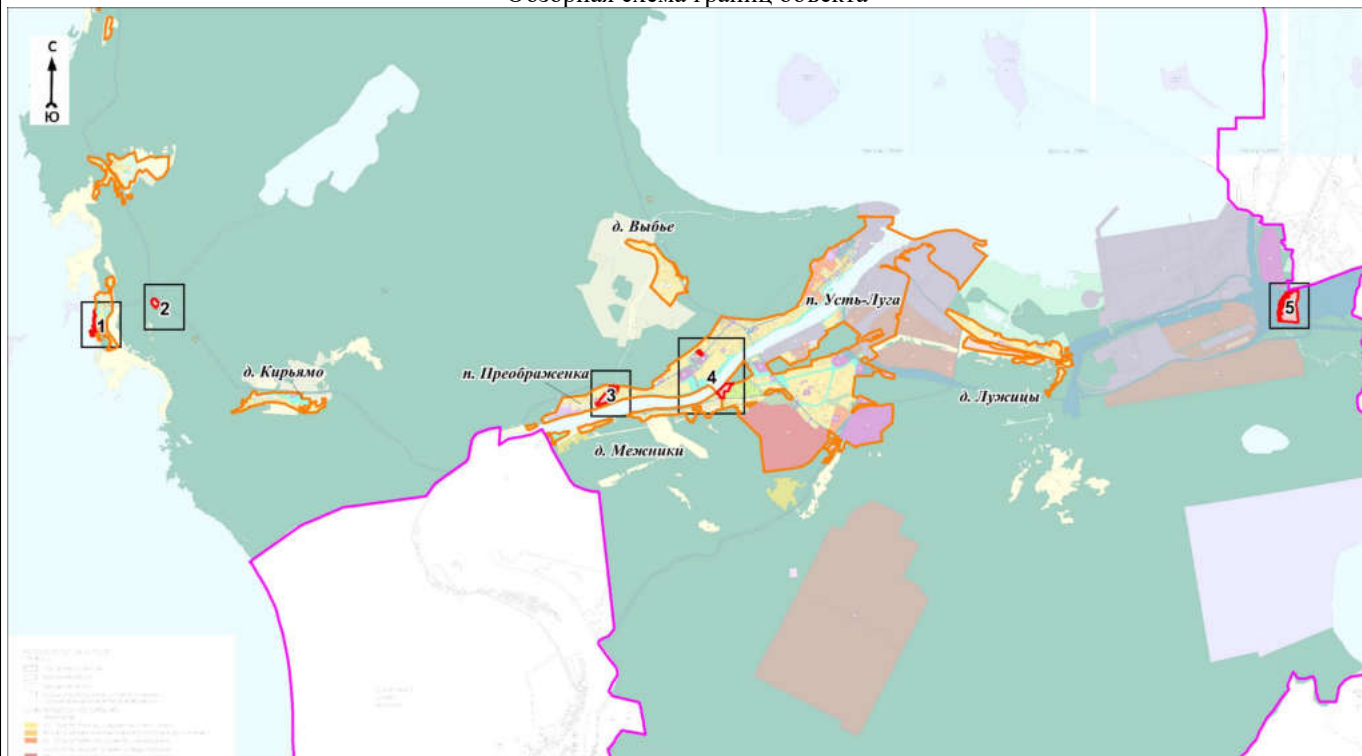
Сведения о местоположении границ объекта					
1. Система координат МСК 47 зона 1					
2. Сведения о характерных точках границ объекта					
Обозначение характерных точек границ	Координаты, м		Метод определения координат характерной точки	Средняя квадратическая погрешность	Описание обозначения точки на местности (при
	X	Y			
591	405455,59	1277853,39	Картометрический метод	7	Закрепление отсутствует
592	405458,86	1277857,59	Картометрический метод	7	Закрепление отсутствует
593	405460,96	1277863,83	Картометрический метод	7	Закрепление отсутствует
594	405461,03	1277870,78	Картометрический метод	7	Закрепление отсутствует
595	405459,02	1277877,32	Картометрический метод	7	Закрепление отсутствует
596	405456,09	1277884,38	Картометрический метод	7	Закрепление отсутствует
597	405452,42	1277890,18	Картометрический метод	7	Закрепление отсутствует
598	405447,73	1277894,81	Картометрический метод	7	Закрепление отсутствует
599	405443,56	1277901,62	Картометрический метод	7	Закрепление отсутствует
600	405441,06	1277905,88	Картометрический метод	7	Закрепление отсутствует
601	405440,09	1277910,47	Картометрический метод	7	Закрепление отсутствует
602	405440,15	1277916,39	Картометрический метод	7	Закрепление отсутствует
603	405440,71	1277921,30	Картометрический метод	7	Закрепление отсутствует
604	405442,12	1277925,86	Картометрический метод	7	Закрепление отсутствует
605	405444,20	1277930,58	Картометрический метод	7	Закрепление отсутствует
606	405447,80	1277934,27	Картометрический метод	7	Закрепление отсутствует
607	405452,32	1277937,31	Картометрический метод	7	Закрепление отсутствует
608	405457,00	1277939,58	Картометрический метод	7	Закрепление отсутствует
609	405471,11	1277944,52	Картометрический метод	7	Закрепление отсутствует
610	405476,37	1277945,65	Картометрический метод	7	Закрепление отсутствует
611	405483,48	1277945,74	Картометрический метод	7	Закрепление отсутствует
612	405493,31	1277945,13	Картометрический метод	7	Закрепление отсутствует
613	405499,39	1277943,53	Картометрический метод	7	Закрепление отсутствует
614	405504,78	1277940,94	Картометрический метод	7	Закрепление отсутствует
615	405507,79	1277937,18	Картометрический метод	7	Закрепление отсутствует
616	405512,89	1277922,89	Картометрический метод	7	Закрепление отсутствует
617	405515,89	1277917,44	Картометрический метод	7	Закрепление отсутствует

Сведения о местоположении границ объекта					
1. Система координат МСК 47 зона 1					
2. Сведения о характерных точках границ объекта					
Обозначение характерных точек границ	Координаты, м		Метод определения координат характерной точки	Средняя квадратическая погрешность	Описание обозначения точки на местности (при
	X	Y			
618	405519,57	1277913,84	Картометрический метод	7	Закрепление отсутствует
619	405523,63	1277913,29	Картометрический метод	7	Закрепление отсутствует
620	405527,37	1277913,93	Картометрический метод	7	Закрепление отсутствует
621	405529,94	1277916,78	Картометрический метод	7	Закрепление отсутствует
622	405532,19	1277922,18	Картометрический метод	7	Закрепление отсутствует
623	405532,92	1277927,26	Картометрический метод	7	Закрепление отсутствует
624	405533,46	1277963,68	Картометрический метод	7	Закрепление отсутствует
625	405531,00	1277982,40	Картометрический метод	7	Закрепление отсутствует
626	405531,03	1277990,82	Картометрический метод	7	Закрепление отсутствует
627	405534,98	1277996,37	Картометрический метод	7	Закрепление отсутствует
628	405539,08	1277999,37	Картометрический метод	7	Закрепление отсутствует
629	405544,36	1278001,53	Картометрический метод	7	Закрепление отсутствует
630	405548,76	1278002,33	Картометрический метод	7	Закрепление отсутствует
631	405556,89	1278001,90	Картометрический метод	7	Закрепление отсутствует
632	405563,63	1277998,27	Картометрический метод	7	Закрепление отсутствует
633	405572,01	1277990,55	Картометрический метод	7	Закрепление отсутствует
634	405573,60	1277988,80	Картометрический метод	7	Закрепление отсутствует
635	405583,09	1277978,26	Картометрический метод	7	Закрепление отсутствует
636	405585,66	1277974,40	Картометрический метод	7	Закрепление отсутствует
637	405587,91	1277970,90	Картометрический метод	7	Закрепление отсутствует
638	405594,30	1277966,43	Картометрический метод	7	Закрепление отсутствует
639	405599,88	1277965,70	Картометрический метод	7	Закрепление отсутствует
640	405603,95	1277966,33	Картометрический метод	7	Закрепление отсутствует
641	405609,07	1277970,34	Картометрический метод	7	Закрепление отсутствует
642	405610,81	1277974,57	Картометрический метод	7	Закрепление отсутствует
643	405611,54	1277979,98	Картометрический метод	7	Закрепление отсутствует
644	405610,10	1277987,62	Картометрический метод	7	Закрепление отсутствует

Сведения о местоположении границ объекта					
1. Система координат МСК 47 зона 1					
2. Сведения о характерных точках границ объекта					
Обозначение характерных точек границ	Координаты, м		Метод определения координат характерной точки	Средняя квадратическая погрешность	Описание обозначения точки на местности (при
	X	Y			
645	405609,62	1277992,82	Картометрический метод	7	Закрепление отсутствует
646	405609,50	1277995,72	Картометрический метод	7	Закрепление отсутствует
647	405609,56	1278001,18	Картометрический метод	7	Закрепление отсутствует
648	405611,29	1278005,40	Картометрический метод	7	Закрепление отсутствует
649	405614,38	1278009,09	Картометрический метод	7	Закрепление отсутствует
650	405619,66	1278012,60	Картометрический метод	7	Закрепление отсутствует
651	405628,68	1278016,56	Картометрический метод	7	Закрепление отсутствует
652	405639,33	1278016,46	Картометрический метод	7	Закрепление отсутствует
653	405644,07	1278035,88	Картометрический метод	7	Закрепление отсутствует
654	405649,66	1278034,76	Картометрический метод	7	Закрепление отсутствует
655	405650,39	1278034,39	Картометрический метод	7	Закрепление отсутствует
656	405649,80	1278034,92	Картометрический метод	7	Закрепление отсутствует
657	405649,20	1278035,45	Картометрический метод	7	Закрепление отсутствует
658	405647,71	1278036,59	Картометрический метод	7	Закрепление отсутствует
659	405644,72	1278038,88	Картометрический метод	7	Закрепление отсутствует
660	405641,35	1278040,61	Картометрический метод	7	Закрепление отсутствует
661	405632,34	1278042,40	Картометрический метод	7	Закрепление отсутствует
662	405625,84	1278042,19	Картометрический метод	7	Закрепление отсутствует
663	405622,16	1278041,66	Картометрический метод	7	Закрепление отсутствует
664	405618,49	1278041,41	Картометрический метод	7	Закрепление отсутствует
665	405617,08	1278041,99	Картометрический метод	7	Закрепление отсутствует
666	405616,54	1278044,54	Картометрический метод	7	Закрепление отсутствует
667	405618,54	1278046,21	Картометрический метод	7	Закрепление отсутствует
668	405621,95	1278048,44	Картометрический метод	7	Закрепление отсутствует
669	405625,92	1278050,38	Картометрический метод	7	Закрепление отсутствует
670	405631,01	1278050,89	Картометрический метод	7	Закрепление отсутствует
671	405636,94	1278050,82	Картометрический метод	7	Закрепление отсутствует

План границ объекта

Обзорная схема границ объекта



Масштаб 1:100000

Используемые условные знаки и обозначения:

	- характерная точка границы объекта
	- уточняемая (изменяемая) часть границы объекта
	- существующая часть границы объекта, сведения о которой содержатся в Едином государственном реестре недвижимости
	- граница кадастрового квартала
	- номер кадастрового квартала
	- существующие границы земельного участка, имеющиеся в Едином государственном реестре недвижимости, сведения о которых достаточны для определения их местоположения
	- обозначение земельного участка, сведения о котором содержатся в Едином государственном реестре недвижимости
	- граница муниципального образования
	- граница населённого пункта, имеющиеся в Едином государственном реестре недвижимости, сведения о которых достаточны для определения их местоположения
	- граница населённого пункта, имеющиеся в генеральном плане "Усть-Лужского сельского поселения" Кингисеппского муниципального района Ленинградской области, сведения о которых достаточны для определения их местоположения
	- наименование населённого пункта
	- область и номер выносного листа

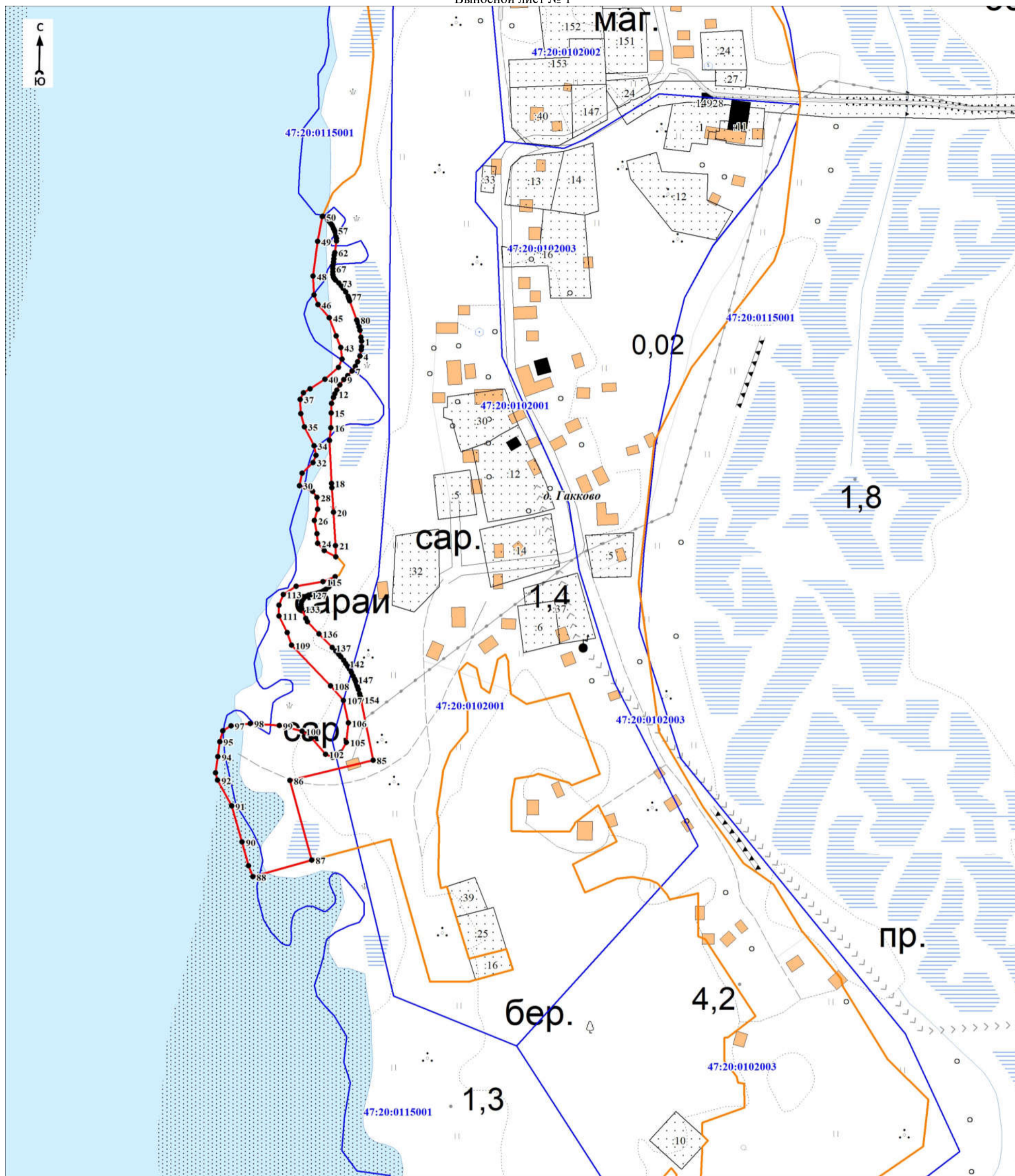
Подпись _____

Дата « ____ » _____ 20 г.

Место для оттиска печати (при наличии) лица, составившего описание местоположения границ объекта

План границ объекта

Выносной лист № 1



Масштаб 1:3000

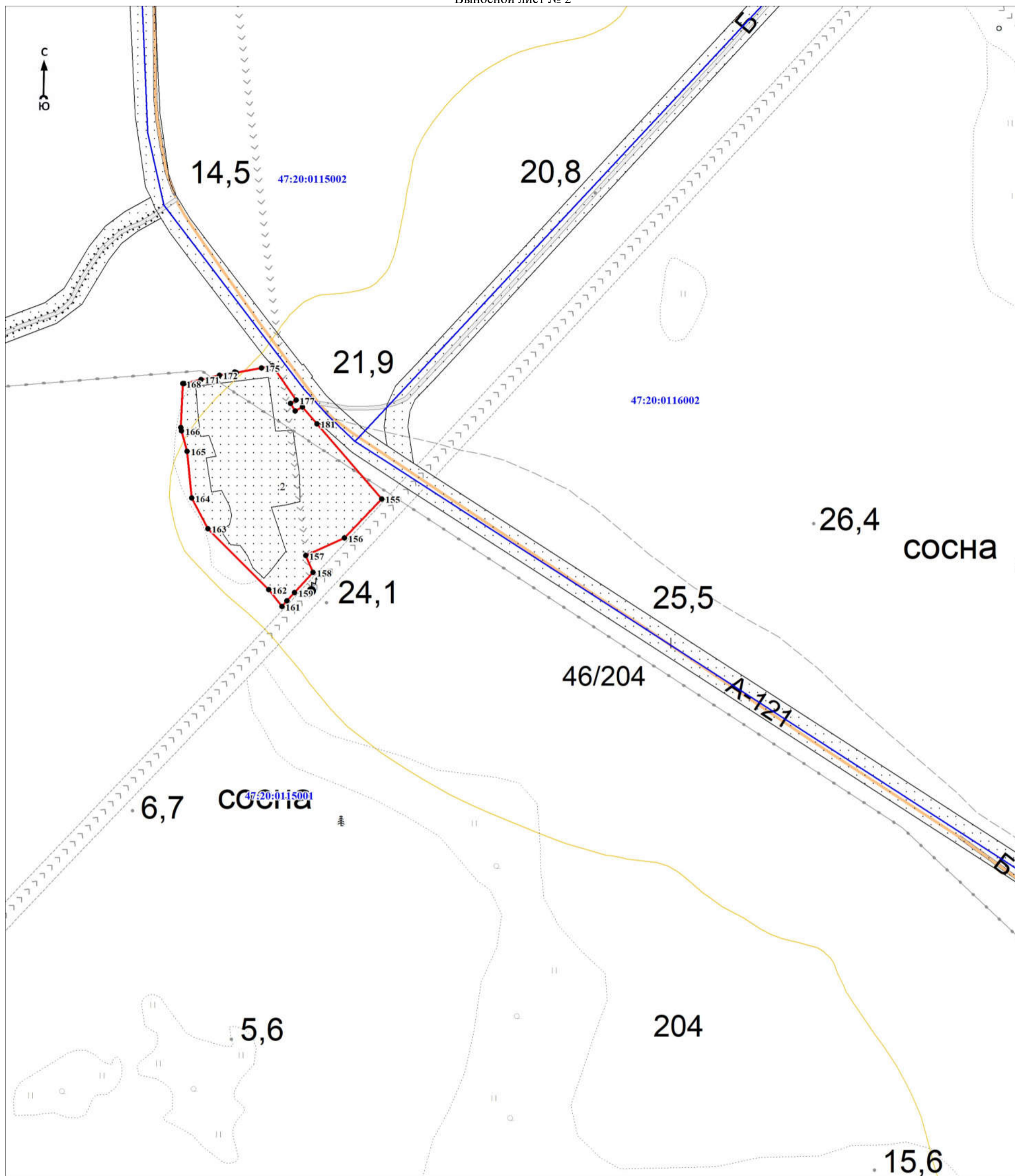
Используемые условные знаки и обозначения:

Условные обозначения представлены на листе 30

Подпись _____

Дата « » 20 г.

Место для оттиска печати (при наличии) лица, составившего описание местоположения границ объекта



Масштаб 1:3000

Используемые условные знаки и обозначения:

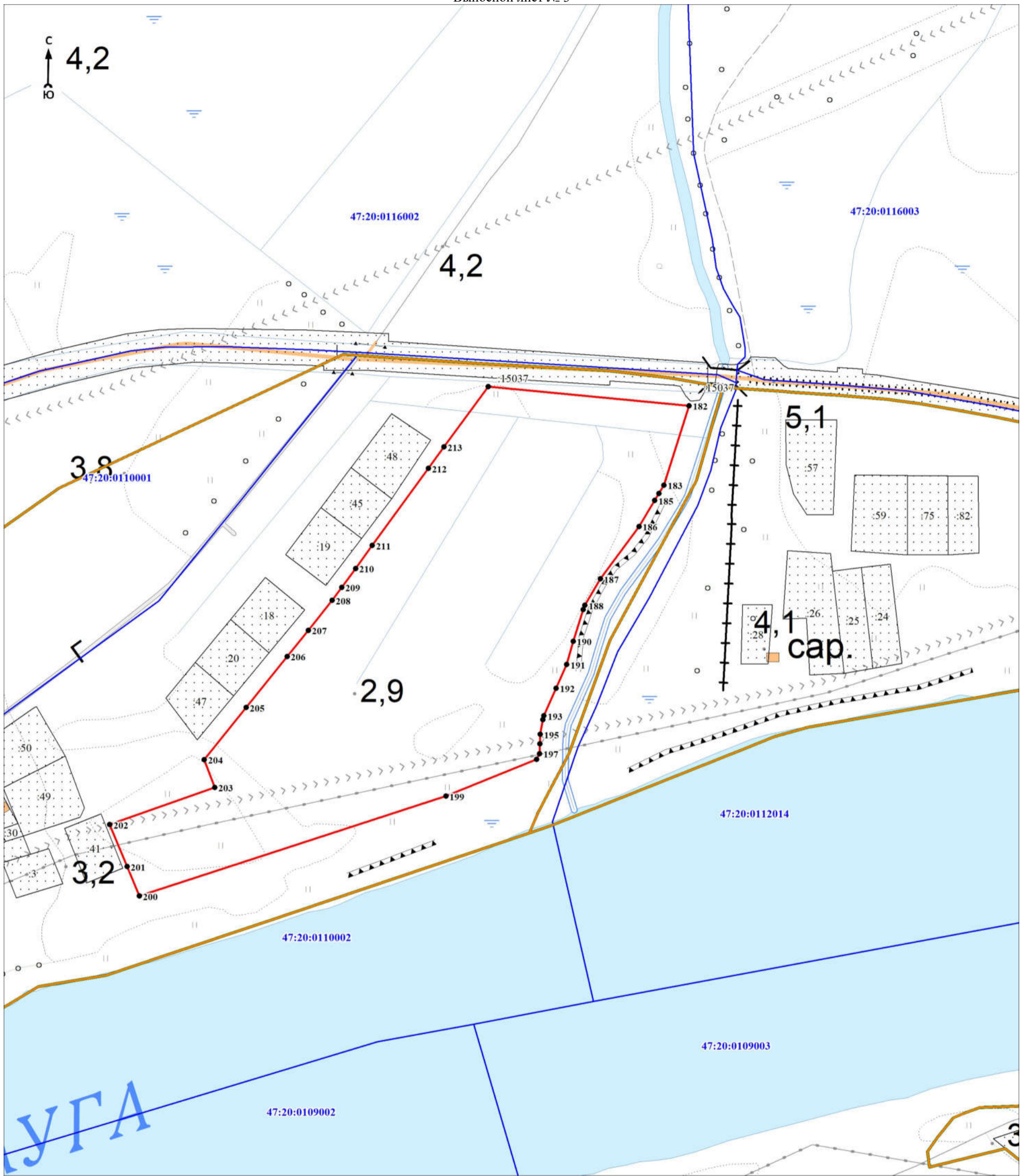
Условные обозначения представлены на листе 30

Подпись _____

Дата « ____ » _____ 20 г.

Место для оттиска печати (при наличии) лица, составившего описание местоположения границ объекта

План границ объекта
Выносной лист № 3



Масштаб 1:3000

Используемые условные знаки и обозначения:

Условные обозначения представлены на листе 30

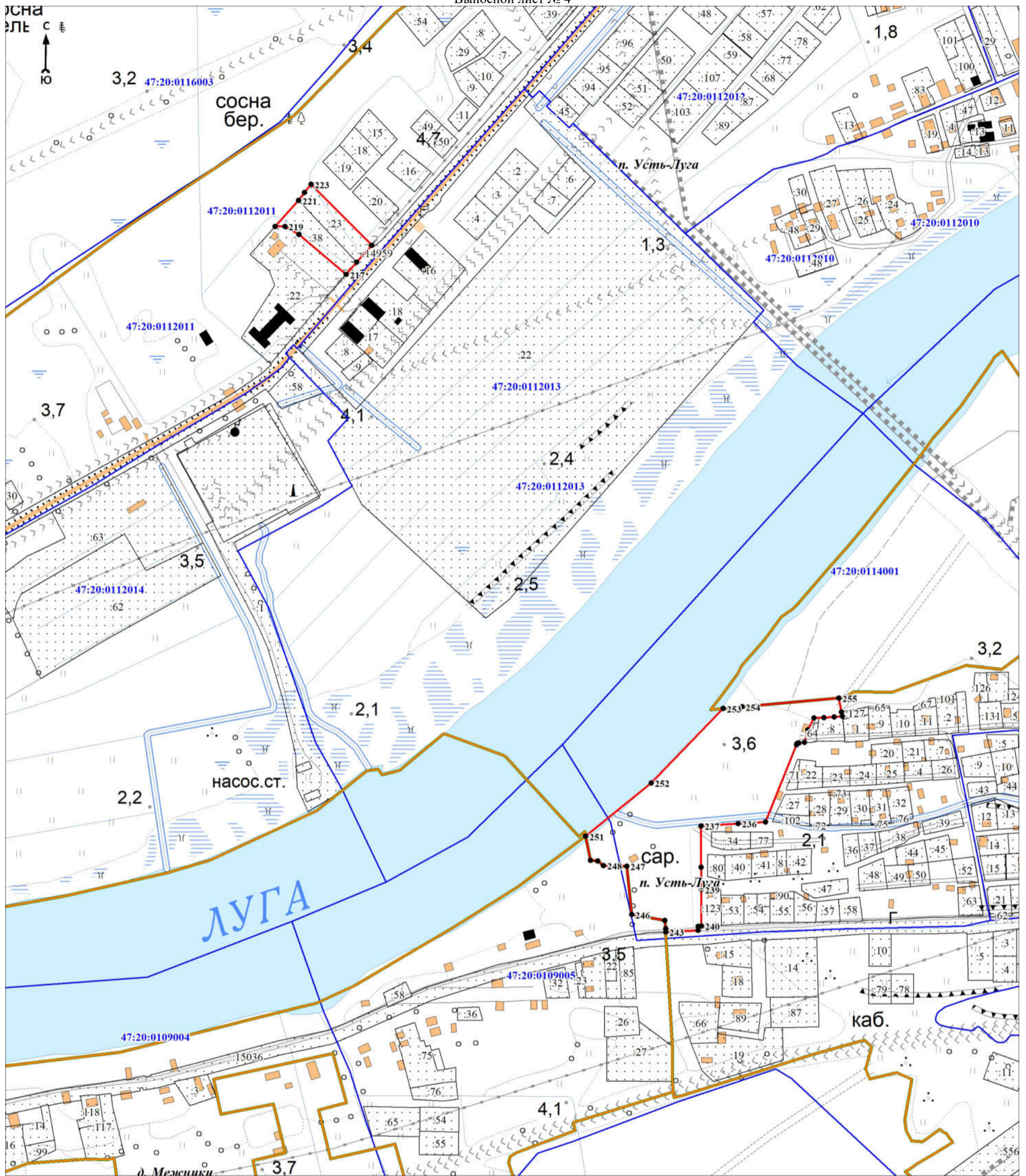
Подпись _____

Дата « ____ » _____ 20 г.

Место для оттиска печати (при наличии) лица, составившего описание местоположения границ объекта

План границ объекта

Выносной лист № 4



Масштаб 1:5000

Используемые условные знаки и обозначения:

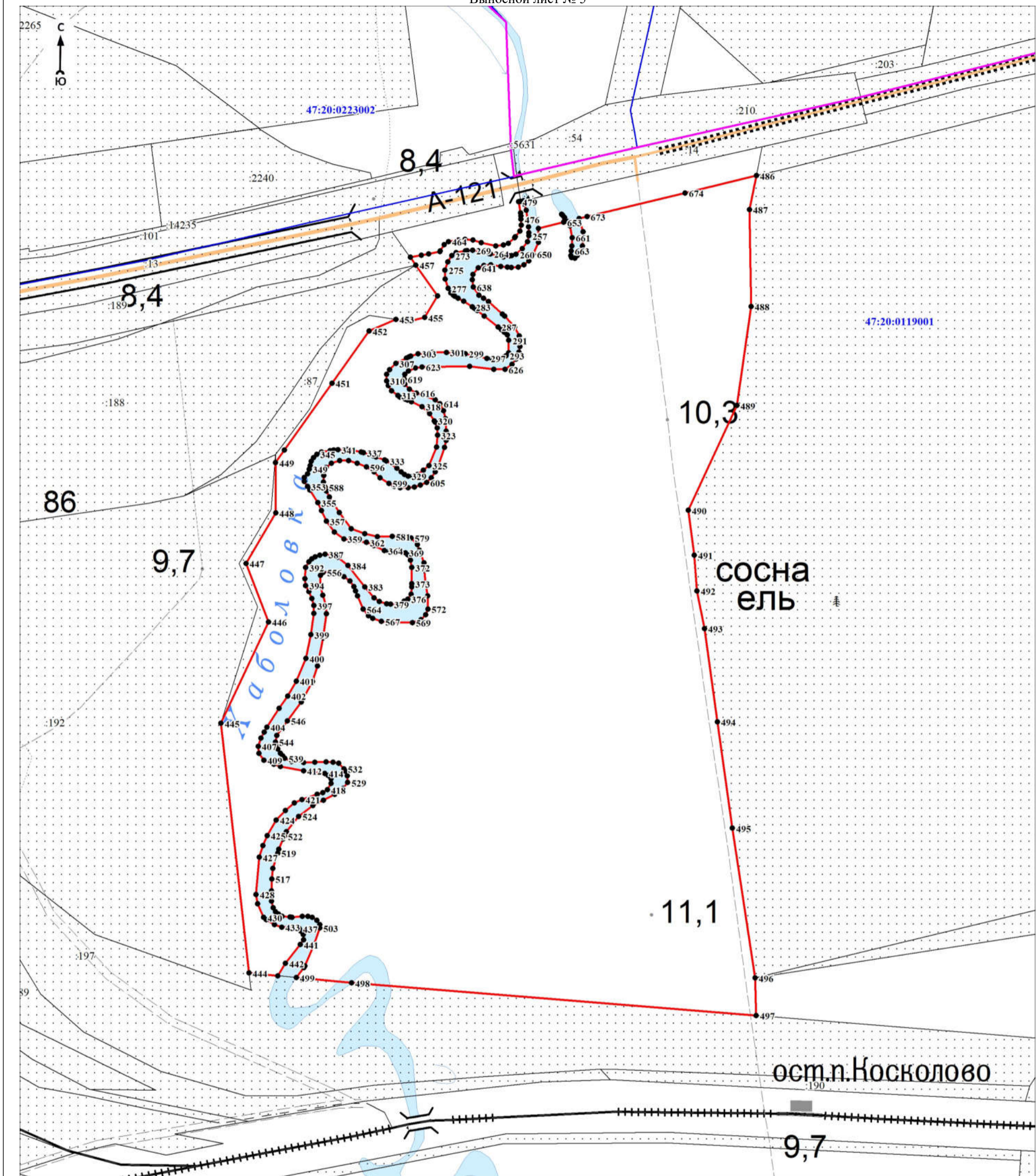
Условные обозначения представлены на листе 30

Подпись _____

Дата « » 20 г.

Место для оттиска печати (при наличии) лица, составившего описание местоположения границ объекта

План границ объекта
Выносной лист № 5



Масштаб 1:3000

Используемые условные знаки и обозначения:

Условные обозначения представлены на листе 30

Подпись _____

Дата « » 20 г.

Место для оттиска печати (при наличии) лица, составившего описание местоположения границ объекта

ОПИСАНИЕ МЕСТОПОЛОЖЕНИЯ ГРАНИЦ

Зона кладбищ С1 (изменение местоположения)

(наименование объекта, местоположение границ которого описано (далее - объект))

Раздел 1

Сведения об объекте		
№ п/п	Характеристики объекта	Описание характеристик
1	2	3
1	Местоположение объекта	Ленинградская область, Кингисеппский муниципальный район, Усть-Лужское сельское поселение
2	Площадь объекта ± величина погрешности определения площади ($P \pm \Delta P$), м ²	54624 ± 5726
3	Иные характеристики объекта	Виды разрешённого использования земельных участков и объектов капитального строительства: 1) Основные виды разрешённого использования: - Ритуальная деятельность (Предельные размеры земельных участков: Предельный максимальный размер земельного участка 400000 кв.м); - Осуществление религиозных обрядов; - Земельные участки (территории) общего пользования. 2) Условно разрешённые виды использования зоны не устанавливаются. 3) Вспомогательные виды разрешённого использования: - Предоставление коммунальных услуг.

Раздел 2

Сведения о местоположении границ объекта					
1. Система координат МСК 47 зона 1					
2. Сведения о характерных точках границ объекта					
Обозначение характерных точек границ	Координаты, м		Метод определения координат характерной точки	Средняя квадратическая погрешность положения характерной точки (Mt), м	Описание обозначения точки на местности (при наличии)
	X	Y			
1	2	3	4	5	6
-	-	-	-	-	-
3. Сведения о характерных точках части (частей) границы объекта					
Обозначение характерных точек части границы	Координаты, м		Метод определения координат характерной точки	Средняя квадратическая погрешность положения характерной точки (Mt), м	Описание обозначения точки на местности (при наличии)
	X	Y			
1	2	3	4	5	6
-	-	-	-	-	-

Раздел 3

Сведения о местоположении измененных (уточненных) границ объекта							
1. Система координат МСК 47 зона 1							
2. Сведения о характерных точках границ объекта							
Обозначение характерных точек границ	Существующие координаты, м		Измененные (уточненные) координаты, м		Метод определения координат характерной точки	Средняя квадратическая погрешность положения характерной точки (Mt), м	Описание обозначения точки на местности (при наличии)
	X	Y	X	Y			
1	2	3	4	5	6	7	8
1	403426,94	1269415,56	404707,61	1256466,52	Картометрический	7	Закрепление

Сведения о местоположении измененных (уточненных) границ объекта

1. Система координат МСК 47 зона 1

2. Сведения о характерных точках границ объекта

Обозначение характерных точек границ	Существующие координаты, м		Измененные (уточненные) координаты, м		Метод определения координат характерной точки	Средняя квадратическая погрешность положения характерной	Описание обозначения точки на местности (тип, величина)
	X	Y	X	Y			
					метод		отсутствует
2	403406,36	1269449,44	404634,96	1256378,99	Картометрический метод	7	Закрепление отсутствует
3	403392,31	1269430,28	404677,66	1256343,99	Картометрический метод	7	Закрепление отсутствует
4	403349,97	1269399,85	404703,32	1256314,93	Картометрический метод	7	Закрепление отсутствует
5	403298,01	1269364,51	404743,32	1256343,56	Картометрический метод	7	Закрепление отсутствует
6	403324,84	1269336,75	404788,31	1256398,72	Картометрический метод	7	Закрепление отсутствует
1	403426,94	1269415,56	404707,61	1256466,52	Картометрический метод	7	Закрепление отсутствует
7	-	-	417431,52	1262903,06	Картометрический метод	7	Закрепление отсутствует
8	-	-	417461,19	1262892,64	Картометрический метод	7	Закрепление отсутствует
9	-	-	417544,57	1262861,33	Картометрический метод	7	Закрепление отсутствует
10	-	-	417590,05	1262844,32	Картометрический метод	7	Закрепление отсутствует
11	-	-	417560,20	1262766,60	Картометрический метод	7	Закрепление отсутствует
12	-	-	417519,74	1262782,29	Картометрический метод	7	Закрепление отсутствует
13	-	-	417441,14	1262812,75	Картометрический метод	7	Закрепление отсутствует
14	-	-	417402,08	1262827,90	Картометрический метод	7	Закрепление отсутствует
7	-	-	417431,52	1262903,06	Картометрический метод	7	Закрепление отсутствует
15	-	-	407433,69	1265428,43	Картометрический метод	7	Закрепление отсутствует
16	-	-	407539,56	1265396,25	Картометрический метод	7	Закрепление отсутствует
17	-	-	407510,93	1265294,18	Картометрический метод	7	Закрепление отсутствует
18	-	-	407402,84	1265327,06	Картометрический метод	7	Закрепление отсутствует
15	-	-	407433,69	1265428,43	Картометрический метод	7	Закрепление отсутствует
19	-	-	403452,25	1269521,28	Картометрический метод	7	Закрепление отсутствует
20	-	-	403468,89	1269490,91	Картометрический метод	7	Закрепление отсутствует
21	-	-	403465,01	1269467,61	Картометрический метод	7	Закрепление отсутствует
22	-	-	403460,72	1269441,81	Картометрический метод	7	Закрепление отсутствует

Сведения о местоположении измененных (уточненных) границ объекта

1. Система координат МСК 47 зона 1

2. Сведения о характерных точках границ объекта

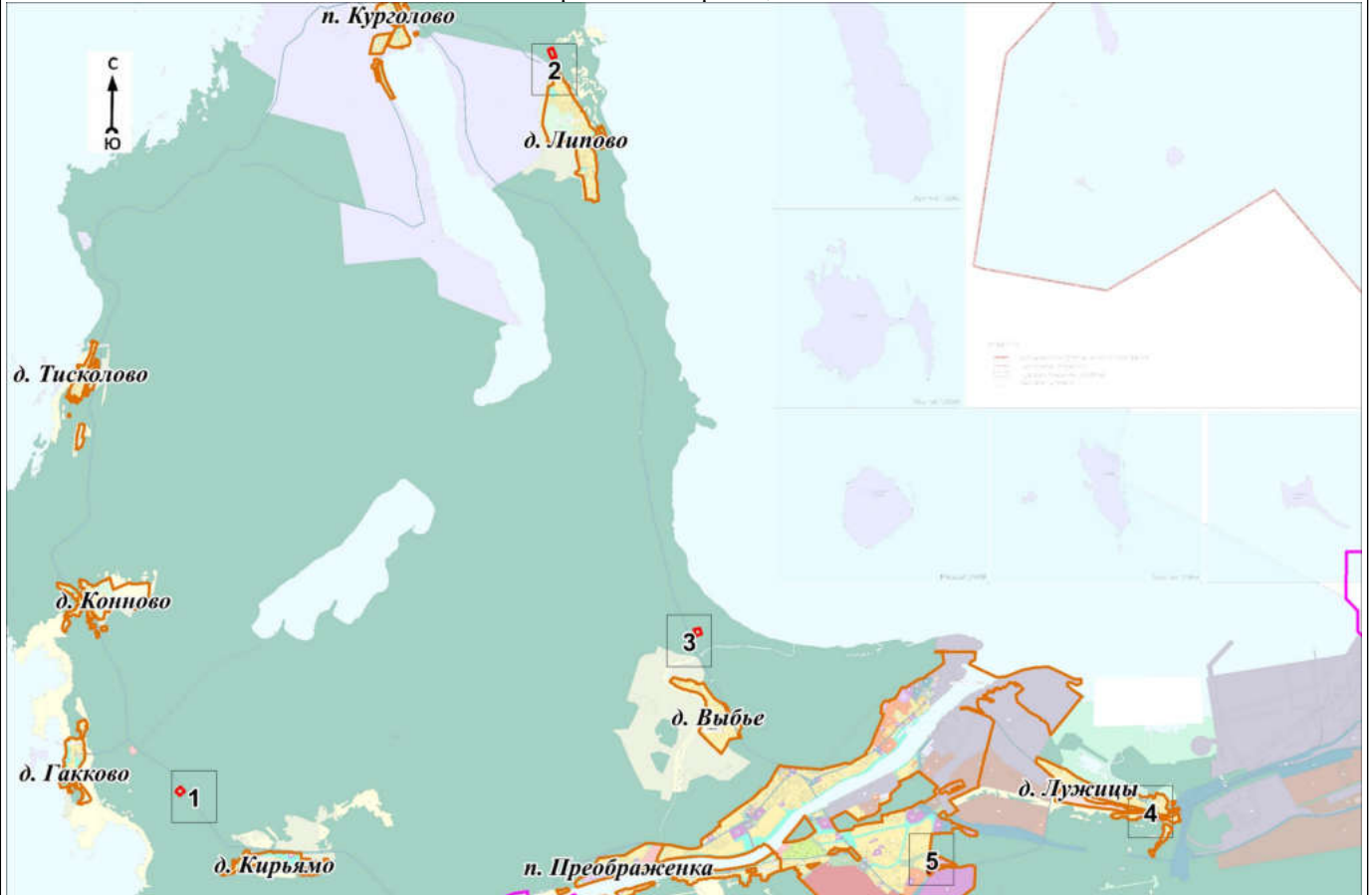
Обозначение характерных точек границ	Существующие координаты, м		Измененные (уточненные) координаты, м		Метод определения координат характерной точки	Средняя квадратическая погрешность положения характерной	Описание обозначения точки на местности (тип, величина)
	X	Y	X	Y			
23	-	-	403461,34	1269420,90	Картометрический метод	7	Закрепление отсутствует
24	-	-	403464,61	1269395,23	Картометрический метод	7	Закрепление отсутствует
25	-	-	403457,82	1269364,10	Картометрический метод	7	Закрепление отсутствует
26	-	-	403371,81	1269368,84	Картометрический метод	7	Закрепление отсутствует
27	-	-	403358,03	1269378,32	Картометрический метод	7	Закрепление отсутствует
28	-	-	403346,28	1269390,26	Картометрический метод	7	Закрепление отсутствует
29	-	-	403343,18	1269395,24	Картометрический метод	7	Закрепление отсутствует
30	-	-	403334,96	1269408,45	Картометрический метод	7	Закрепление отсутствует
31	-	-	403338,18	1269410,50	Картометрический метод	7	Закрепление отсутствует
32	-	-	403346,60	1269420,65	Картометрический метод	7	Закрепление отсутствует
33	-	-	403380,40	1269446,04	Картометрический метод	7	Закрепление отсутствует
34	-	-	403399,95	1269469,96	Картометрический метод	7	Закрепление отсутствует
35	-	-	403421,14	1269518,44	Картометрический метод	7	Закрепление отсутствует
19	-	-	403452,25	1269521,28	Картометрический метод	7	Закрепление отсутствует
36	-	-	404249,32	1273339,96	Картометрический метод	7	Закрепление отсутствует
37	-	-	404268,01	1273309,76	Картометрический метод	7	Закрепление отсутствует
38	-	-	404277,64	1273276,77	Картометрический метод	7	Закрепление отсутствует
39	-	-	404285,69	1273255,24	Картометрический метод	7	Закрепление отсутствует
40	-	-	404271,88	1273245,39	Картометрический метод	7	Закрепление отсутствует
41	-	-	404257,16	1273236,39	Картометрический метод	7	Закрепление отсутствует
42	-	-	404218,60	1273290,20	Картометрический метод	7	Закрепление отсутствует
43	-	-	404209,99	1273303,96	Картометрический метод	7	Закрепление отсутствует
36	-	-	404249,32	1273339,96	Картометрический метод	7	Закрепление отсутствует

3. Сведения о характерных точках части (частей) границы объекта

Обозначение характерных точек части границы	Существующие координаты, м		Измененные (уточненные) координаты, м		Метод определения координат характерной точки	Средняя квадратическая погрешность положения характерной точки (Mt), м	Описание обозначения точки на местности (при наличии)
	X	Y	X	Y			
1	2	3	4	5	6	7	8
-	-	-	-	-	-	-	-

План границ объекта

Обзорная схема границ объекта



Масштаб 1:100000

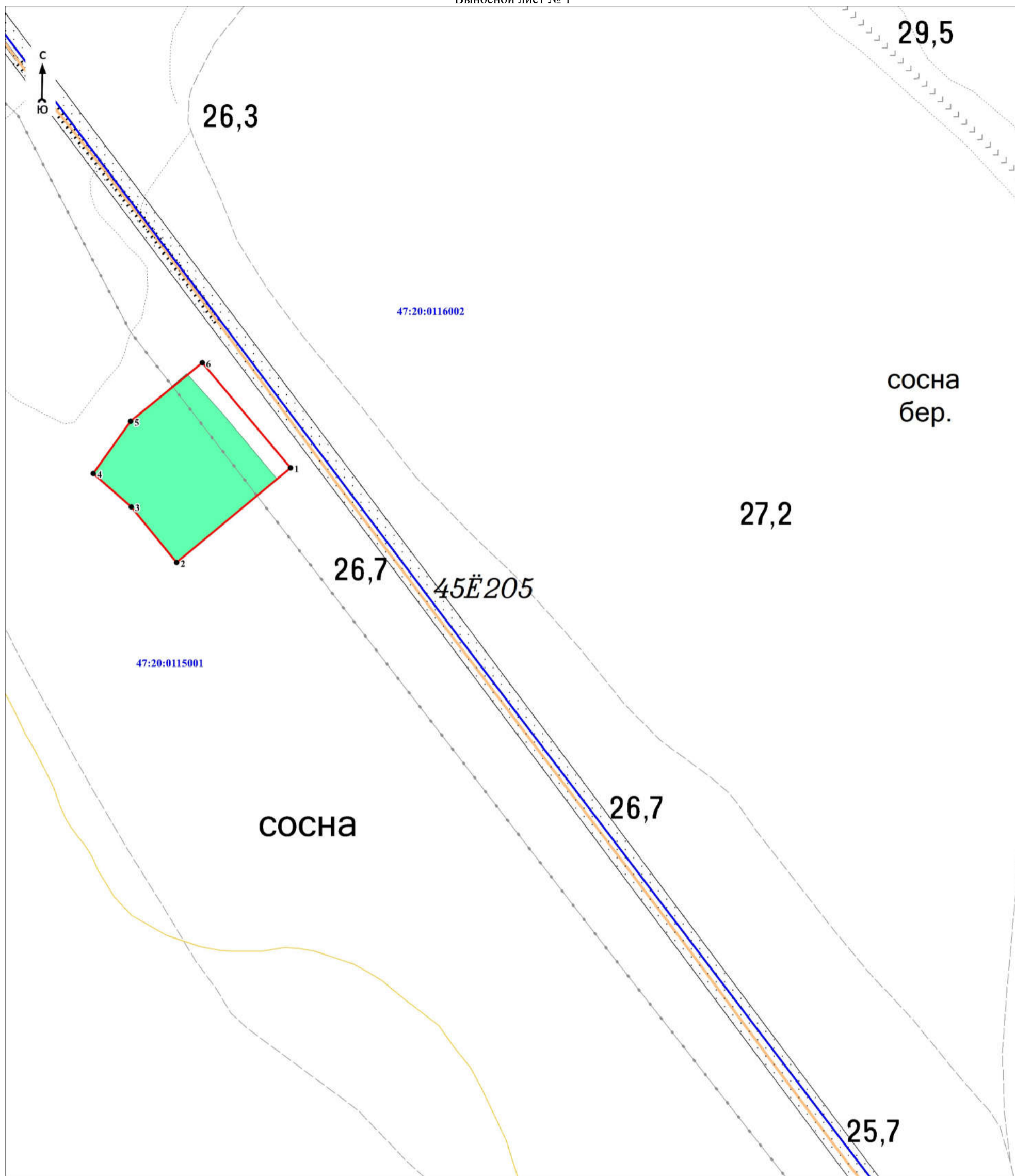
Используемые условные знаки и обозначения:

	- характерная точка границы объекта
	- уточняемая (изменяемая) часть границы объекта
	- существующая часть границы объекта, сведения о которой содержатся в Едином государственном реестре недвижимости
	- граница кадастрового квартала
	- номер кадастрового квартала
	- существующие границы земельного участка, имеющиеся в Едином государственном реестре недвижимости, сведения о которых достаточны для определения их местоположения
	- обозначение земельного участка, сведения о котором содержатся в Едином государственном реестре недвижимости
	- граница муниципального образования
	- граница населённого пункта, имеющиеся в Едином государственном реестре недвижимости, сведения о которых достаточны для определения их местоположения
	- граница населённого пункта, имеющиеся в генеральном плане "Усть-Лужского сельского поселения" Кингисеппского муниципального района Ленинградской области, сведения о которых достаточны для определения их местоположения
	- наименование населённого пункта
	- область и номер выносного листа

Подпись _____

Дата « ____ » _____ 20 г.

Место для оттиска печати (при наличии) лица, составившего описание местоположения границ объекта



Масштаб 1:3000

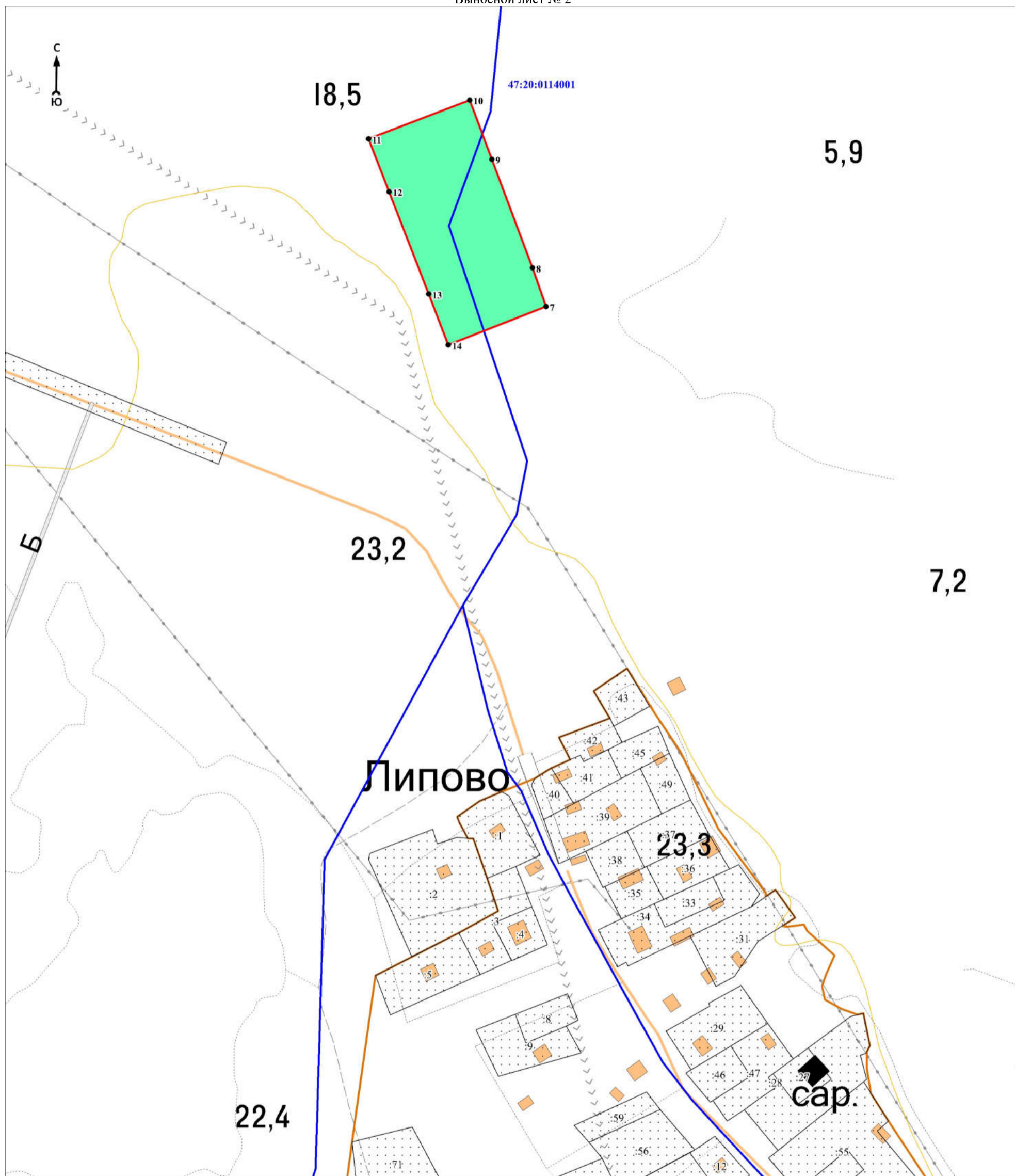
Используемые условные знаки и обозначения:

Условные обозначения представлены на листе 5

Подпись _____

Дата « ____ » _____ 20 г.

Место для оттиска печати (при наличии) лица, составившего описание местоположения границ объекта



Масштаб 1:3000

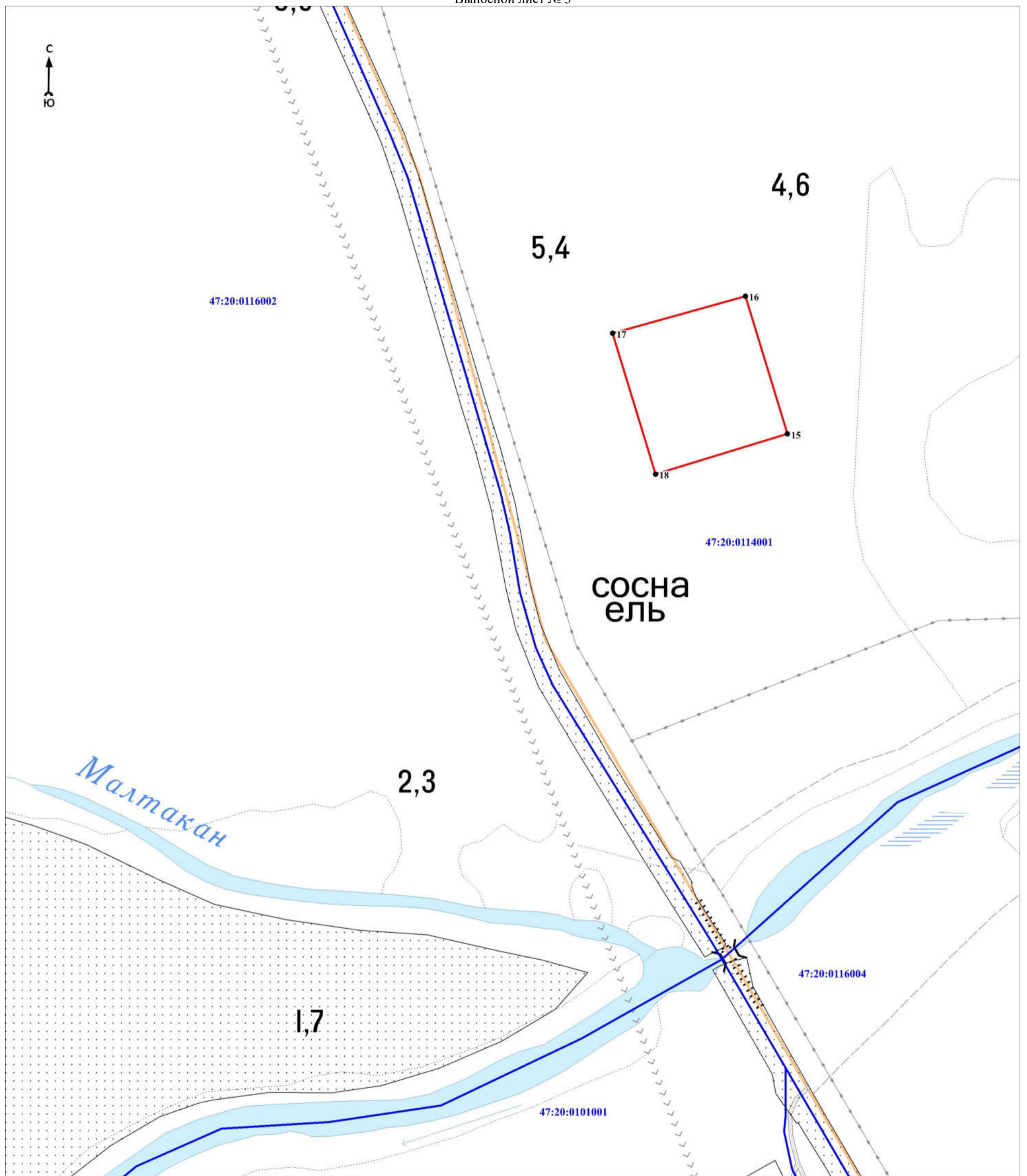
Используемые условные знаки и обозначения:

Условные обозначения представлены на листе 5

Подпись _____

Дата « » 20 г.

Место для оттиска печати (при наличии) лица, составившего описание местоположения границ объекта



Масштаб 1:3000

Используемые условные знаки и обозначения:

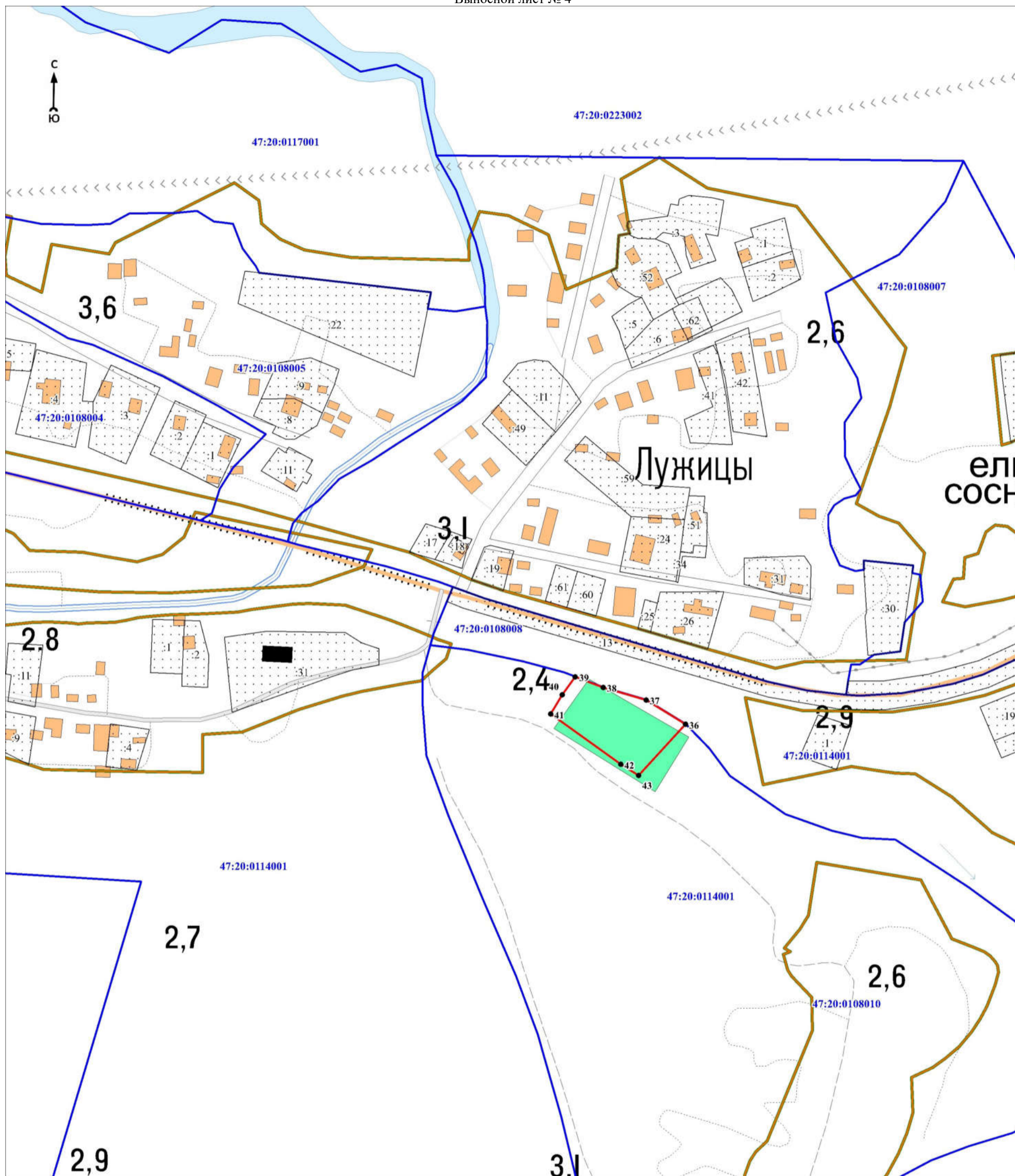
Условные обозначения представлены на листе 5

Подпись _____

Дата « ____ » _____ 20 г.

Место для оттиска печати (при наличии) лица, составившего описание местоположения границ объекта

План границ объекта
Выносной лист № 4



Масштаб 1:3000

Используемые условные знаки и обозначения:

Условные обозначения представлены на листе 5

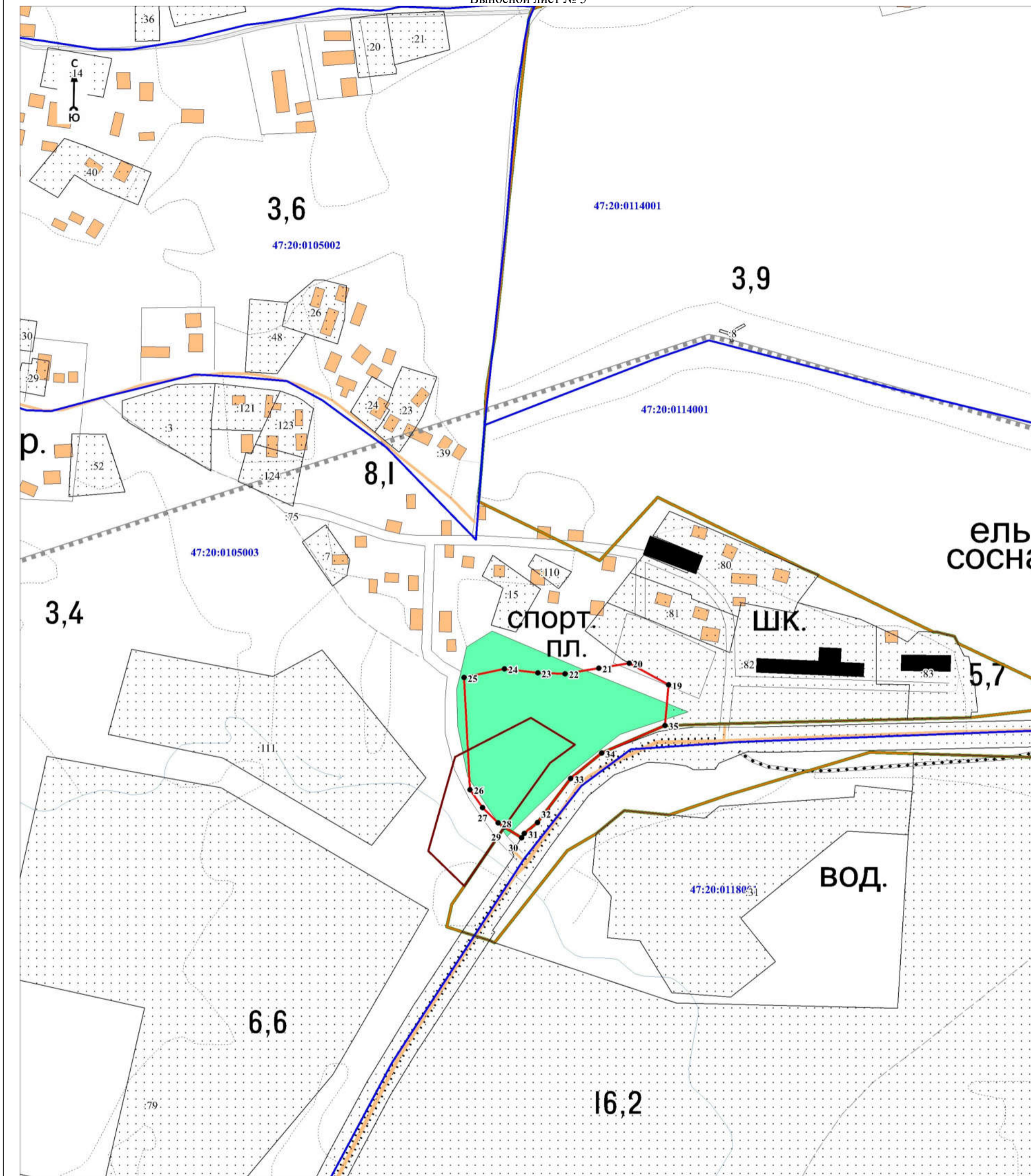
Подпись _____

Дата « » 20 г.

Место для оттиска печати (при наличии) лица, составившего описание местоположения границ объекта

План границ объекта

Выносной лист № 5



Масштаб 1:3000

Используемые условные знаки и обозначения:

Условные обозначения представлены на листе 5

Подпись _____

Дата « » 20 г.

Место для оттиска печати (при наличии) лица, составившего описание местоположения границ объекта

ОПИСАНИЕ МЕСТОПОЛОЖЕНИЯ ГРАНИЦ

Зона сельскохозяйственного использования СХ1

(наименование объекта, местоположение границ которого описано (далее - объект))

Раздел 1

Сведения об объекте		
№ п/п	Характеристики объекта	Описание характеристик
1	2	3
1	Местоположение объекта	Ленинградская область, Кингисеппский муниципальный район, Усть-Лужское сельское поселение
2	Площадь объекта ± величина погрешности определения площади ($P \pm \Delta P$), м ²	5359565 ± 56719
3	Иные характеристики объекта	<p>Виды разрешённого использования земельных участков и объектов капитального строительства:</p> <p>1) Основные виды разрешённого использования:</p> <ul style="list-style-type: none"> - Растениеводство; - Выращивание зерновых и иных сельскохозяйственных культур; - Овощеводство; - Выращивание тонирующих, лекарственных, цветочных культур; - Садоводство; - Выращивание льна и конопли; - Сенокосение; - Выпас сельскохозяйственных животных; - Общее пользование водными объектами; - Запас. <p>2) Условно разрешённые виды использования:</p> <ul style="list-style-type: none"> - Ведение огородничества. <p>3) Вспомогательные виды разрешённого использования не устанавливаются.</p>

Раздел 2

Сведения о местоположении границ объекта					
1. Система координат МСК 47 зона 1					
2. Сведения о характерных точках границ объекта					
Обозначение характерных точек границ	Координаты, м		Метод определения координат характерной точки	Средняя квадратическая погрешность положения характерной точки (M _t), м	Описание обозначения точки на местности (при наличии)
	X	Y			
1	2	3	4	5	6
1	405617,21	1254603,63	Картометрический метод	7	Закрепление отсутствует
2	405608,70	1254588,22	Картометрический метод	7	Закрепление отсутствует
3	405611,22	1254580,56	Картометрический метод	7	Закрепление отсутствует
4	405635,10	1254541,99	Картометрический метод	7	Закрепление отсутствует
5	405634,34	1254457,69	Картометрический метод	7	Закрепление отсутствует
6	405587,95	1254449,37	Картометрический метод	7	Закрепление отсутствует
7	405586,09	1254410,02	Картометрический метод	7	Закрепление отсутствует
8	405567,05	1254400,71	Картометрический	7	Закрепление

Сведения о местоположении границ объекта					
1. Система координат МСК 47 зона 1					
2. Сведения о характерных точках границ объекта					
Обозначение характерных точек границ	Координаты, м		Метод определения координат характерной точки	Средняя квадратическая погрешность	Описание обозначения точки на местности (при
	X	Y			
			метод		отсутствует
9	405557,17	1254397,42	Картометрический метод	7	Закрепление отсутствует
10	405540,73	1254397,63	Картометрический метод	7	Закрепление отсутствует
11	405530,28	1254398,26	Картометрический метод	7	Закрепление отсутствует
12	405509,64	1254401,67	Картометрический метод	7	Закрепление отсутствует
13	405478,58	1254405,94	Картометрический метод	7	Закрепление отсутствует
14	405465,29	1254407,99	Картометрический метод	7	Закрепление отсутствует
15	405409,07	1254415,77	Картометрический метод	7	Закрепление отсутствует
16	405397,17	1254416,53	Картометрический метод	7	Закрепление отсутствует
17	405368,92	1254413,65	Картометрический метод	7	Закрепление отсутствует
18	405343,72	1254410,40	Картометрический метод	7	Закрепление отсутствует
19	405312,63	1254406,49	Картометрический метод	7	Закрепление отсутствует
20	405304,95	1254402,12	Картометрический метод	7	Закрепление отсутствует
21	405298,88	1254393,49	Картометрический метод	7	Закрепление отсутствует
22	405290,52	1254385,14	Картометрический метод	7	Закрепление отсутствует
23	405272,69	1254377,25	Картометрический метод	7	Закрепление отсутствует
24	405253,63	1254373,54	Картометрический метод	7	Закрепление отсутствует
25	405226,98	1254370,12	Картометрический метод	7	Закрепление отсутствует
26	405212,50	1254370,87	Картометрический метод	7	Закрепление отсутствует
27	405213,91	1254369,81	Картометрический метод	7	Закрепление отсутствует
28	405215,13	1254369,02	Картометрический метод	7	Закрепление отсутствует
29	405216,47	1254368,28	Картометрический метод	7	Закрепление отсутствует
30	405218,52	1254367,38	Картометрический метод	7	Закрепление отсутствует
31	405220,58	1254366,64	Картометрический метод	7	Закрепление отсутствует
32	405222,75	1254366,07	Картометрический метод	7	Закрепление отсутствует
33	405225,03	1254365,68	Картометрический метод	7	Закрепление отсутствует
34	405226,48	1254365,50	Картометрический метод	7	Закрепление отсутствует
35	405229,49	1254365,27	Картометрический	7	Закрепление

Сведения о местоположении границ объекта					
1. Система координат МСК 47 зона 1					
2. Сведения о характерных точках границ объекта					
Обозначение характерных точек границ	Координаты, м		Метод определения координат характерной точки	Средняя квадратическая погрешность	Описание обозначения точки на местности (при
	X	Y			
			метод		отсутствует
36	405232,21	1254365,26	Картометрический метод	7	Закрепление отсутствует
37	405233,33	1254365,29	Картометрический метод	7	Закрепление отсутствует
38	405235,50	1254365,37	Картометрический метод	7	Закрепление отсутствует
39	405237,05	1254365,48	Картометрический метод	7	Закрепление отсутствует
40	405240,06	1254365,81	Картометрический метод	7	Закрепление отсутствует
41	405241,14	1254365,93	Картометрический метод	7	Закрепление отсутствует
42	405242,95	1254366,14	Картометрический метод	7	Закрепление отсутствует
43	405245,96	1254366,58	Картометрический метод	7	Закрепление отсутствует
44	405247,77	1254366,87	Картометрический метод	7	Закрепление отсутствует
45	405262,94	1254369,03	Картометрический метод	7	Закрепление отсутствует
46	405266,56	1254369,46	Картометрический метод	7	Закрепление отсутствует
47	405268,12	1254369,69	Картометрический метод	7	Закрепление отсутствует
48	405272,57	1254370,35	Картометрический метод	7	Закрепление отсутствует
49	405274,74	1254370,80	Картометрический метод	7	Закрепление отсутствует
50	405278,36	1254371,63	Картометрический метод	7	Закрепление отсутствует
51	405279,81	1254372,03	Картометрический метод	7	Закрепление отсутствует
52	405281,26	1254372,47	Картометрический метод	7	Закрепление отсутствует
53	405282,70	1254372,98	Картометрический метод	7	Закрепление отсутствует
54	405286,82	1254374,60	Картометрический метод	7	Закрепление отсутствует
55	405295,06	1254378,30	Картометрический метод	7	Закрепление отсутствует
56	405297,74	1254379,54	Картометрический метод	7	Закрепление отсутствует
57	405299,74	1254380,62	Картометрический метод	7	Закрепление отсутствует
58	405301,64	1254381,78	Картометрический метод	7	Закрепление отсутствует
59	405302,87	1254382,68	Картометрический метод	7	Закрепление отсутствует
60	405303,86	1254383,52	Картометрический метод	7	Закрепление отсутствует
61	405307,75	1254383,59	Картометрический метод	7	Закрепление отсутствует
62	405316,50	1254383,72	Картометрический	7	Закрепление

Сведения о местоположении границ объекта					
1. Система координат МСК 47 зона 1					
2. Сведения о характерных точках границ объекта					
Обозначение характерных точек границ	Координаты, м		Метод определения координат характерной точки	Средняя квадратическая погрешность	Описание обозначения точки на местности (при
	X	Y			
			метод		отсутствует
63	405337,72	1254383,21	Картометрический метод	7	Закрепление отсутствует
64	405343,44	1254380,25	Картометрический метод	7	Закрепление отсутствует
65	405351,82	1254375,93	Картометрический метод	7	Закрепление отсутствует
66	405370,47	1254379,54	Картометрический метод	7	Закрепление отсутствует
67	405394,66	1254388,25	Картометрический метод	7	Закрепление отсутствует
68	405417,15	1254384,52	Картометрический метод	7	Закрепление отсутствует
69	405425,83	1254382,89	Картометрический метод	7	Закрепление отсутствует
70	405437,24	1254383,07	Картометрический метод	7	Закрепление отсутствует
71	405453,47	1254385,82	Картометрический метод	7	Закрепление отсутствует
72	405471,28	1254390,26	Картометрический метод	7	Закрепление отсутствует
73	405486,71	1254389,89	Картометрический метод	7	Закрепление отсутствует
74	405492,51	1254389,75	Картометрический метод	7	Закрепление отсутствует
75	405499,98	1254389,86	Картометрический метод	7	Закрепление отсутствует
76	405508,45	1254390,00	Картометрический метод	7	Закрепление отсутствует
77	405524,30	1254390,23	Картометрический метод	7	Закрепление отсутствует
78	405527,73	1254389,59	Картометрический метод	7	Закрепление отсутствует
79	405532,98	1254388,58	Картометрический метод	7	Закрепление отсутствует
80	405547,77	1254384,67	Картометрический метод	7	Закрепление отсутствует
81	405556,36	1254382,40	Картометрический метод	7	Закрепление отсутствует
82	405574,21	1254385,17	Картометрический метод	7	Закрепление отсутствует
83	405587,85	1254392,88	Картометрический метод	7	Закрепление отсутствует
84	405601,68	1254393,93	Картометрический метод	7	Закрепление отсутствует
85	405604,38	1254393,72	Картометрический метод	7	Закрепление отсутствует
86	405610,67	1254393,23	Картометрический метод	7	Закрепление отсутствует
87	405620,53	1254390,89	Картометрический метод	7	Закрепление отсутствует
88	405623,98	1254385,10	Картометрический метод	7	Закрепление отсутствует
89	405625,92	1254375,13	Картометрический	7	Закрепление

Сведения о местоположении границ объекта					
1. Система координат МСК 47 зона 1					
2. Сведения о характерных точках границ объекта					
Обозначение характерных точек границ	Координаты, м		Метод определения координат характерной точки	Средняя квадратическая погрешность	Описание обозначения точки на местности (при
	X	Y			
			метод		отсутствует
90	405626,31	1254362,64	Картометрический метод	7	Закрепление отсутствует
91	405630,63	1254355,21	Картометрический метод	7	Закрепление отсутствует
92	405635,63	1254352,99	Картометрический метод	7	Закрепление отсутствует
93	405639,73	1254351,18	Картометрический метод	7	Закрепление отсутствует
94	405643,83	1254350,41	Картометрический метод	7	Закрепление отсутствует
95	405658,83	1254350,64	Картометрический метод	7	Закрепление отсутствует
96	405680,74	1254350,98	Картометрический метод	7	Закрепление отсутствует
97	405686,56	1254351,07	Картометрический метод	7	Закрепление отсутствует
98	405691,03	1254351,13	Картометрический метод	7	Закрепление отсутствует
99	405705,46	1254351,31	Картометрический метод	7	Закрепление отсутствует
100	405724,60	1254349,98	Картометрический метод	7	Закрепление отсутствует
101	405732,46	1254342,27	Картометрический метод	7	Закрепление отсутствует
102	405741,48	1254331,90	Картометрический метод	7	Закрепление отсутствует
103	405763,08	1254321,35	Картометрический метод	7	Закрепление отсутствует
104	405780,88	1254312,46	Картометрический метод	7	Закрепление отсутствует
105	405792,59	1254310,97	Картометрический метод	7	Закрепление отсутствует
106	405808,58	1254318,14	Картометрический метод	7	Закрепление отсутствует
107	405813,47	1254321,40	Картометрический метод	7	Закрепление отсутствует
108	405817,57	1254324,08	Картометрический метод	7	Закрепление отсутствует
109	405835,95	1254334,12	Картометрический метод	7	Закрепление отсутствует
110	405851,77	1254334,37	Картометрический метод	7	Закрепление отсутствует
111	405869,28	1254333,80	Картометрический метод	7	Закрепление отсутствует
112	405884,96	1254338,21	Картометрический метод	7	Закрепление отсутствует
113	405891,39	1254344,97	Картометрический метод	7	Закрепление отсутствует
114	405897,83	1254351,74	Картометрический метод	7	Закрепление отсутствует
115	405911,57	1254364,45	Картометрический метод	7	Закрепление отсутствует
116	405919,89	1254364,57	Картометрический	7	Закрепление

Сведения о местоположении границ объекта					
1. Система координат МСК 47 зона 1					
2. Сведения о характерных точках границ объекта					
Обозначение характерных точек границ	Координаты, м		Метод определения координат характерной точки	Средняя квадратическая погрешность	Описание обозначения точки на местности (при
	X	Y			
			метод		отсутствует
117	405929,16	1254361,38	Картометрический метод	7	Закрепление отсутствует
118	405928,35	1254360,53	Картометрический метод	7	Закрепление отсутствует
119	405921,25	1254348,76	Картометрический метод	7	Закрепление отсутствует
120	405916,68	1254336,19	Картометрический метод	7	Закрепление отсутствует
121	405919,45	1254327,89	Картометрический метод	7	Закрепление отсутствует
122	405932,13	1254322,26	Картометрический метод	7	Закрепление отсутствует
123	405940,43	1254321,20	Картометрический метод	7	Закрепление отсутствует
124	405949,69	1254320,03	Картометрический метод	7	Закрепление отсутствует
125	405959,94	1254312,68	Картометрический метод	7	Закрепление отсутствует
126	405978,76	1254297,97	Картометрический метод	7	Закрепление отсутствует
127	405997,62	1254281,59	Картометрический метод	7	Закрепление отсутствует
128	406001,05	1254276,23	Картометрический метод	7	Закрепление отсутствует
129	406011,92	1254259,39	Картометрический метод	7	Закрепление отсутствует
130	406021,30	1254246,12	Картометрический метод	7	Закрепление отсутствует
131	406021,75	1254232,80	Картометрический метод	7	Закрепление отсутствует
132	406020,39	1254223,61	Картометрический метод	7	Закрепление отсутствует
133	406019,04	1254222,48	Картометрический метод	7	Закрепление отсутствует
134	406016,34	1254220,21	Картометрический метод	7	Закрепление отсутствует
135	406009,13	1254211,77	Картометрический метод	7	Закрепление отсутствует
136	406012,15	1254195,99	Картометрический метод	7	Закрепление отсутствует
137	406011,57	1254188,47	Картометрический метод	7	Закрепление отсутствует
138	406000,77	1254187,48	Картометрический метод	7	Закрепление отсутствует
139	405987,81	1254176,45	Картометрический метод	7	Закрепление отсутствует
140	405986,54	1254164,77	Картометрический метод	7	Закрепление отсутствует
141	405987,90	1254148,95	Картометрический метод	7	Закрепление отсутствует
142	405994,67	1254145,72	Картометрический метод	7	Закрепление отсутствует
143	406003,26	1254138,35	Картометрический	7	Закрепление

Сведения о местоположении границ объекта					
1. Система координат МСК 47 зона 1					
2. Сведения о характерных точках границ объекта					
Обозначение характерных точек границ	Координаты, м		Метод определения координат характерной точки	Средняя квадратическая погрешность	Описание обозначения точки на местности (при
	X	Y			
			метод		отсутствует
144	406002,75	1254128,34	Картометрический метод	7	Закрепление отсутствует
145	405996,17	1254125,75	Картометрический метод	7	Закрепление отсутствует
146	405985,33	1254126,41	Картометрический метод	7	Закрепление отсутствует
147	405975,25	1254128,76	Картометрический метод	7	Закрепление отсутствует
148	405963,66	1254126,92	Картометрический метод	7	Закрепление отсутствует
149	405963,96	1254117,75	Картометрический метод	7	Закрепление отсутствует
150	405967,40	1254114,47	Картометрический метод	7	Закрепление отсутствует
151	405976,70	1254110,45	Картометрический метод	7	Закрепление отсутствует
152	405985,49	1254096,42	Картометрический метод	7	Закрепление отсутствует
153	405985,75	1254088,92	Картометрический метод	7	Закрепление отсутствует
154	405977,53	1254085,46	Картометрический метод	7	Закрепление отсутствует
155	405965,97	1254082,79	Картометрический метод	7	Закрепление отсутствует
156	405958,37	1254086,01	Картометрический метод	7	Закрепление отсутствует
157	405952,36	1254090,92	Картометрический метод	7	Закрепление отсутствует
158	405945,43	1254099,14	Картометрический метод	7	Закрепление отсутствует
159	405937,07	1254099,85	Картометрический метод	7	Закрепление отсутствует
160	405916,27	1254097,06	Картометрический метод	7	Закрепление отсутствует
161	405902,82	1254089,54	Картометрический метод	7	Закрепление отсутствует
162	405886,28	1254080,88	Картометрический метод	7	Закрепление отсутствует
163	405871,61	1254073,58	Картометрический метод	7	Закрепление отсутствует
164	405855,16	1254066,03	Картометрический метод	7	Закрепление отсутствует
165	405849,71	1254062,41	Картометрический метод	7	Закрепление отсутствует
166	405847,81	1254060,82	Картометрический метод	7	Закрепление отсутствует
167	405842,11	1254054,15	Картометрический метод	7	Закрепление отсутствует
168	405836,41	1254049,71	Картометрический метод	7	Закрепление отсутствует
169	405833,88	1254048,44	Картометрический метод	7	Закрепление отсутствует
170	405830,08	1254048,43	Картометрический	7	Закрепление

Сведения о местоположении границ объекта					
1. Система координат МСК 47 зона 1					
2. Сведения о характерных точках границ объекта					
Обозначение характерных точек границ	Координаты, м		Метод определения координат характерной точки	Средняя квадратическая погрешность	Описание обозначения точки на местности (при
	X	Y			
			метод		отсутствует
171	405827,53	1254049,47	Картометрический метод	7	Закрепление отсутствует
172	405823,42	1254050,64	Картометрический метод	7	Закрепление отсутствует
173	405818,16	1254049,88	Картометрический метод	7	Закрепление отсутствует
174	405809,15	1254047,77	Картометрический метод	7	Закрепление отсутствует
175	405799,81	1254044,48	Картометрический метод	7	Закрепление отсутствует
176	405791,41	1254040,78	Картометрический метод	7	Закрепление отсутствует
177	405780,40	1254037,45	Картометрический метод	7	Закрепление отсутствует
178	405774,56	1254036,48	Картометрический метод	7	Закрепление отсутствует
179	405765,80	1254035,64	Картометрический метод	7	Закрепление отсутствует
180	405758,11	1254035,52	Картометрический метод	7	Закрепление отсутствует
181	405746,72	1254034,51	Картометрический метод	7	Закрепление отсутствует
182	405738,75	1254028,55	Картометрический метод	7	Закрепление отсутствует
183	405732,15	1254030,95	Картометрический метод	7	Закрепление отсутствует
184	405723,91	1254040,31	Картометрический метод	7	Закрепление отсутствует
185	405711,05	1254053,13	Картометрический метод	7	Закрепление отсутствует
186	405700,28	1254058,80	Картометрический метод	7	Закрепление отсутствует
187	405680,12	1254067,65	Картометрический метод	7	Закрепление отсутствует
188	405671,32	1254071,69	Картометрический метод	7	Закрепление отсутствует
189	405658,09	1254072,23	Картометрический метод	7	Закрепление отсутствует
190	405648,47	1254072,17	Картометрический метод	7	Закрепление отсутствует
191	405638,82	1254067,85	Картометрический метод	7	Закрепление отсутствует
192	405629,76	1254054,38	Картометрический метод	7	Закрепление отсутствует
193	405626,36	1254048,50	Картометрический метод	7	Закрепление отсутствует
194	405617,50	1254045,03	Картометрический метод	7	Закрепление отсутствует
195	405614,61	1254033,32	Картометрический метод	7	Закрепление отсутствует
196	405616,50	1254025,01	Картометрический метод	7	Закрепление отсутствует
197	405627,33	1254017,68	Картометрический	7	Закрепление

Сведения о местоположении границ объекта					
1. Система координат МСК 47 зона 1					
2. Сведения о характерных точках границ объекта					
Обозначение характерных точек границ	Координаты, м		Метод определения координат характерной точки	Средняя квадратическая погрешность	Описание обозначения точки на местности (при
	X	Y			
			метод		отсутствует
198	405633,58	1254015,15	Картометрический метод	7	Закрепление отсутствует
199	405642,17	1254012,90	Картометрический метод	7	Закрепление отсутствует
200	405648,98	1254003,85	Картометрический метод	7	Закрепление отсутствует
201	405651,66	1253996,39	Картометрический метод	7	Закрепление отсутствует
202	405660,83	1253989,86	Картометрический метод	7	Закрепление отсутствует
203	405674,71	1253990,08	Картометрический метод	7	Закрепление отсутствует
204	405682,85	1253990,20	Картометрический метод	7	Закрепление отсутствует
205	405690,27	1253987,82	Картометрический метод	7	Закрепление отсутствует
206	405696,35	1253975,02	Картометрический метод	7	Закрепление отсутствует
207	405696,36	1253970,73	Картометрический метод	7	Закрепление отсутствует
208	405697,57	1253963,33	Картометрический метод	7	Закрепление отсутствует
209	405701,51	1253959,23	Картометрический метод	7	Закрепление отсутствует
210	405702,70	1253957,25	Картометрический метод	7	Закрепление отсутствует
211	405701,91	1253954,00	Картометрический метод	7	Закрепление отсутствует
212	405700,17	1253949,64	Картометрический метод	7	Закрепление отсутствует
213	405700,49	1253943,93	Картометрический метод	7	Закрепление отсутствует
214	405703,10	1253939,29	Картометрический метод	7	Закрепление отсутствует
215	405703,72	1253936,96	Картометрический метод	7	Закрепление отсутствует
216	405703,34	1253935,38	Картометрический метод	7	Закрепление отсутствует
217	405701,76	1253933,15	Картометрический метод	7	Закрепление отсутствует
218	405699,55	1253928,70	Картометрический метод	7	Закрепление отсутствует
219	405700,18	1253922,05	Картометрический метод	7	Закрепление отсутствует
220	405706,52	1253915,08	Картометрический метод	7	Закрепление отсутствует
221	405706,52	1253911,91	Картометрический метод	7	Закрепление отсутствует
222	405704,62	1253910,00	Картометрический метод	7	Закрепление отсутствует
223	405698,92	1253906,19	Картометрический метод	7	Закрепление отсутствует
224	405695,43	1253902,06	Картометрический	7	Закрепление

Сведения о местоположении границ объекта					
1. Система координат МСК 47 зона 1					
2. Сведения о характерных точках границ объекта					
Обозначение характерных точек границ	Координаты, м		Метод определения координат характерной точки	Средняя квадратическая погрешность	Описание обозначения точки на местности (при
	X	Y			
			метод		отсутствует
225	405693,86	1253896,99	Картометрический метод	7	Закрепление отсутствует
226	405694,17	1253894,45	Картометрический метод	7	Закрепление отсутствует
227	405696,39	1253889,69	Картометрический метод	7	Закрепление отсутствует
228	405696,87	1253889,06	Картометрический метод	7	Закрепление отсутствует
229	405697,54	1253882,31	Картометрический метод	7	Закрепление отсутствует
230	405695,76	1253879,86	Картометрический метод	7	Закрепление отсутствует
231	405696,40	1253875,74	Картометрический метод	7	Закрепление отсутствует
232	405698,30	1253873,84	Картометрический метод	7	Закрепление отсутствует
233	405705,91	1253869,41	Картометрический метод	7	Закрепление отсутствует
234	405710,03	1253864,66	Картометрический метод	7	Закрепление отсутствует
235	405711,61	1253862,12	Картометрический метод	7	Закрепление отсутствует
236	405712,14	1253859,91	Картометрический метод	7	Закрепление отсутствует
237	405713,10	1253855,95	Картометрический метод	7	Закрепление отсутствует
238	405713,52	1253854,20	Картометрический метод	7	Закрепление отсутствует
239	405715,42	1253851,98	Картометрический метод	7	Закрепление отсутствует
240	405717,33	1253850,39	Картометрический метод	7	Закрепление отсутствует
241	405720,49	1253849,12	Картометрический метод	7	Закрепление отсутствует
242	405724,31	1253848,50	Картометрический метод	7	Закрепление отсутствует
243	405733,81	1253849,45	Картометрический метод	7	Закрепление отсутствует
244	405740,78	1253849,15	Картометрический метод	7	Закрепление отсутствует
245	405745,22	1253847,89	Картометрический метод	7	Закрепление отсутствует
246	405751,14	1253845,28	Картометрический метод	7	Закрепление отсутствует
247	405755,46	1253843,48	Картометрический метод	7	Закрепление отсутствует
248	405764,24	1253839,97	Картометрический метод	7	Закрепление отсутствует
249	405767,15	1253839,73	Картометрический метод	7	Закрепление отсутствует
250	405769,95	1253840,30	Картометрический метод	7	Закрепление отсутствует
251	405778,19	1253844,12	Картометрический	7	Закрепление

Сведения о местоположении границ объекта					
1. Система координат МСК 47 зона 1					
2. Сведения о характерных точках границ объекта					
Обозначение характерных точек границ	Координаты, м		Метод определения координат характерной точки	Средняя квадратическая погрешность	Описание обозначения точки на местности (при
	X	Y			
			метод		отсутствует
252	405780,72	1253844,44	Картометрический метод	7	Закрепление отсутствует
253	405786,74	1253843,18	Картометрический метод	7	Закрепление отсутствует
254	405798,47	1253840,02	Картометрический метод	7	Закрепление отсутствует
255	405808,93	1253840,66	Картометрический метод	7	Закрепление отсутствует
256	405813,36	1253842,89	Картометрический метод	7	Закрепление отсутствует
257	405815,52	1253844,80	Картометрический метод	7	Закрепление отсутствует
258	405820,34	1253850,82	Картометрический метод	7	Закрепление отсутствует
259	405821,61	1253853,36	Картометрический метод	7	Закрепление отсутствует
260	405823,19	1253859,39	Картометрический метод	7	Закрепление отсутствует
261	405823,19	1253865,74	Картометрический метод	7	Закрепление отсутствует
262	405825,08	1253870,81	Картометрический метод	7	Закрепление отсутствует
263	405827,62	1253873,35	Картометрический метод	7	Закрепление отсутствует
264	405830,35	1253875,03	Картометрический метод	7	Закрепление отсутствует
265	405832,28	1253876,02	Картометрический метод	7	Закрепление отсутствует
266	405835,07	1253877,31	Картометрический метод	7	Закрепление отсутствует
267	405838,90	1253879,78	Картометрический метод	7	Закрепление отсутствует
268	405842,61	1253883,73	Картометрический метод	7	Закрепление отсутствует
269	405846,62	1253887,33	Картометрический метод	7	Закрепление отсутствует
270	405851,11	1253889,92	Картометрический метод	7	Закрепление отсутствует
271	405856,36	1253892,24	Картометрический метод	7	Закрепление отсутствует
272	405861,83	1253894,33	Картометрический метод	7	Закрепление отсутствует
273	405869,13	1253898,02	Картометрический метод	7	Закрепление отсутствует
274	405870,92	1253899,20	Картометрический метод	7	Закрепление отсутствует
275	405875,15	1253901,32	Картометрический метод	7	Закрепление отсутствует
276	405886,21	1253902,42	Картометрический метод	7	Закрепление отсутствует
277	405927,83	1253903,06	Картометрический метод	7	Закрепление отсутствует
278	405940,82	1253902,34	Картометрический	7	Закрепление

Сведения о местоположении границ объекта					
1. Система координат МСК 47 зона 1					
2. Сведения о характерных точках границ объекта					
Обозначение характерных точек границ	Координаты, м		Метод определения координат характерной точки	Средняя квадратическая погрешность	Описание обозначения точки на местности (при
	X	Y			
			метод		отсутствует
279	405955,41	1253900,14	Картометрический метод	7	Закрепление отсутствует
280	405962,49	1253898,00	Картометрический метод	7	Закрепление отсутствует
281	405970,50	1253895,57	Картометрический метод	7	Закрепление отсутствует
282	405978,98	1253893,00	Картометрический метод	7	Закрепление отсутствует
283	405986,50	1253892,28	Картометрический метод	7	Закрепление отсутствует
284	405998,98	1253892,47	Картометрический метод	7	Закрепление отсутствует
285	406004,85	1253891,73	Картометрический метод	7	Закрепление отсутствует
286	406008,51	1253881,78	Картометрический метод	7	Закрепление отсутствует
287	406020,44	1253873,63	Картометрический метод	7	Закрепление отсутствует
288	406028,62	1253877,92	Картометрический метод	7	Закрепление отсутствует
289	406035,02	1253883,08	Картометрический метод	7	Закрепление отсутствует
290	406039,16	1253886,42	Картометрический метод	7	Закрепление отсутствует
291	406048,29	1253887,39	Картометрический метод	7	Закрепление отсутствует
292	406056,68	1253885,85	Картометрический метод	7	Закрепление отсутствует
293	406060,26	1253878,41	Картометрический метод	7	Закрепление отсутствует
294	406063,06	1253869,28	Картометрический метод	7	Закрепление отсутствует
295	406069,28	1253857,71	Картометрический метод	7	Закрепление отсутствует
296	406087,06	1253848,81	Картометрический метод	7	Закрепление отсутствует
297	406095,44	1253847,28	Картометрический метод	7	Закрепление отсутствует
298	406106,27	1253847,44	Картометрический метод	7	Закрепление отсутствует
299	406113,45	1253849,97	Картометрический метод	7	Закрепление отсутствует
300	406116,15	1253850,92	Картометрический метод	7	Закрепление отсутствует
301	406124,36	1253854,38	Картометрический метод	7	Закрепление отсутствует
302	406130,85	1253859,48	Картометрический метод	7	Закрепление отсутствует
303	406146,67	1253859,72	Картометрический метод	7	Закрепление отсутствует
304	406166,52	1253852,18	Картометрический метод	7	Закрепление отсутствует
305	406174,35	1253849,21	Картометрический	7	Закрепление

Сведения о местоположении границ объекта					
1. Система координат МСК 47 зона 1					
2. Сведения о характерных точках границ объекта					
Обозначение характерных точек границ	Координаты, м		Метод определения координат характерной точки	Средняя квадратическая погрешность	Описание обозначения точки на местности (при
	X	Y			
			метод		отсутствует
306	406185,07	1253847,96	Картометрический метод	7	Закрепление отсутствует
307	406197,40	1253847,20	Картометрический метод	7	Закрепление отсутствует
308	406215,43	1253845,77	Картометрический метод	7	Закрепление отсутствует
309	406225,99	1253845,93	Картометрический метод	7	Закрепление отсутствует
310	406234,58	1253846,06	Картометрический метод	7	Закрепление отсутствует
311	406244,51	1253843,29	Картометрический метод	7	Закрепление отсутствует
312	406257,28	1253839,74	Картометрический метод	7	Закрепление отсутствует
313	406276,23	1253845,86	Картометрический метод	7	Закрепление отсутствует
314	406288,72	1253846,05	Картометрический метод	7	Закрепление отсутствует
315	406297,96	1253843,69	Картометрический метод	7	Закрепление отсутствует
316	406305,45	1253843,80	Картометрический метод	7	Закрепление отсутствует
317	406309,50	1253847,20	Картометрический метод	7	Закрепление отсутствует
318	406310,11	1253853,87	Картометрический метод	7	Закрепление отсутствует
319	406314,27	1253853,94	Картометрический метод	7	Закрепление отсутствует
320	406319,38	1253850,68	Картометрический метод	7	Закрепление отсутствует
321	406325,91	1253842,03	Картометрический метод	7	Закрепление отсутствует
322	406332,46	1253833,38	Картометрический метод	7	Закрепление отсутствует
323	406353,87	1253815,38	Картометрический метод	7	Закрепление отсутствует
324	406363,86	1253815,53	Картометрический метод	7	Закрепление отсутствует
325	406365,33	1253821,38	Картометрический метод	7	Закрепление отсутствует
326	406364,19	1253830,53	Картометрический метод	7	Закрепление отсутствует
327	406361,45	1253837,99	Картометрический метод	7	Закрепление отсутствует
328	406355,35	1253844,33	Картометрический метод	7	Закрепление отсутствует
329	406351,96	1253847,84	Картометрический метод	7	Закрепление отсутствует
330	406348,07	1253851,95	Картометрический метод	7	Закрепление отсутствует
331	406344,19	1253856,06	Картометрический метод	7	Закрепление отсутствует
332	406314,90	1253894,05	Картометрический	7	Закрепление

Сведения о местоположении границ объекта					
1. Система координат МСК 47 зона 1					
2. Сведения о характерных точках границ объекта					
Обозначение характерных точек границ	Координаты, м		Метод определения координат характерной точки	Средняя квадратическая погрешность	Описание обозначения точки на местности (при
	X	Y			
			метод		отсутствует
333	406308,99	1253910,41	Картометрический метод	7	Закрепление отсутствует
334	406308,99	1253918,59	Картометрический метод	7	Закрепление отсутствует
335	406311,25	1253923,66	Картометрический метод	7	Закрепление отсутствует
336	406313,51	1253926,48	Картометрический метод	7	Закрепление отсутствует
337	406316,62	1253931,56	Картометрический метод	7	Закрепление отсутствует
338	406318,03	1253935,23	Картометрический метод	7	Закрепление отсутствует
339	406321,13	1253939,17	Картометрический метод	7	Закрепление отсутствует
340	406327,06	1253944,53	Картометрический метод	7	Закрепление отсутствует
341	406331,02	1253946,51	Картометрический метод	7	Закрепление отсутствует
342	406333,84	1253947,07	Картометрический метод	7	Закрепление отсутствует
343	406336,94	1253944,15	Картометрический метод	7	Закрепление отсутствует
344	406338,35	1253942,55	Картометрический метод	7	Закрепление отсутствует
345	406344,55	1253939,17	Картометрический метод	7	Закрепление отсутствует
346	406350,75	1253939,17	Картометрический метод	7	Закрепление отсутствует
347	406357,52	1253942,55	Картометрический метод	7	Закрепление отсутствует
348	406361,29	1253944,90	Картометрический метод	7	Закрепление отсутствует
349	406366,83	1253947,63	Картометрический метод	7	Закрепление отсутствует
350	406370,50	1253947,91	Картометрический метод	7	Закрепление отсутствует
351	406374,73	1253945,93	Картометрический метод	7	Закрепление отсутствует
352	406378,97	1253945,09	Картометрический метод	7	Закрепление отсутствует
353	406383,41	1253945,12	Картометрический метод	7	Закрепление отсутствует
354	406386,86	1253945,37	Картометрический метод	7	Закрепление отсутствует
355	406389,97	1253946,21	Картометрический метод	7	Закрепление отсутствует
356	406391,66	1253947,62	Картометрический метод	7	Закрепление отсутствует
357	406391,94	1253949,03	Картометрический метод	7	Закрепление отсутствует
358	406388,00	1253953,83	Картометрический метод	7	Закрепление отсутствует
359	406379,26	1253966,52	Картометрический	7	Закрепление

Сведения о местоположении границ объекта					
1. Система координат МСК 47 зона 1					
2. Сведения о характерных точках границ объекта					
Обозначение характерных точек границ	Координаты, м		Метод определения координат характерной точки	Средняя квадратическая погрешность	Описание обозначения точки на местности (при
	X	Y			
			метод		отсутствует
360	406378,98	1253969,06	Картометрический метод	7	Закрепление отсутствует
361	406376,08	1253977,33	Картометрический метод	7	Закрепление отсутствует
362	406375,31	1253979,49	Картометрический метод	7	Закрепление отсутствует
363	406368,28	1253995,57	Картометрический метод	7	Закрепление отсутствует
364	406362,93	1254010,80	Картометрический метод	7	Закрепление отсутствует
365	406361,80	1254015,03	Картометрический метод	7	Закрепление отсутствует
366	406362,09	1254018,98	Картометрический метод	7	Закрепление отсутствует
367	406364,06	1254022,09	Картометрический метод	7	Закрепление отсутствует
368	406367,17	1254022,65	Картометрический метод	7	Закрепление отсутствует
369	406369,71	1254023,50	Картометрический метод	7	Закрепление отсутствует
370	406369,99	1254028,29	Картометрический метод	7	Закрепление отсутствует
371	406362,95	1254040,70	Картометрический метод	7	Закрепление отсутствует
372	406362,67	1254043,81	Картометрический метод	7	Закрепление отсутствует
373	406368,03	1254050,85	Картометрический метод	7	Закрепление отсутствует
374	406373,39	1254053,67	Картометрический метод	7	Закрепление отсутствует
375	406380,17	1254060,44	Картометрический метод	7	Закрепление отсутствует
376	406383,00	1254065,24	Картометрический метод	7	Закрепление отсутствует
377	406385,82	1254068,62	Картометрический метод	7	Закрепление отсутствует
378	406388,93	1254071,72	Картометрический метод	7	Закрепление отсутствует
379	406391,75	1254073,69	Картометрический метод	7	Закрепление отсутствует
380	406393,44	1254074,63	Картометрический метод	7	Закрепление отсутствует
381	406396,82	1254076,51	Картометрический метод	7	Закрепление отсутствует
382	406398,51	1254075,38	Картометрический метод	7	Закрепление отсутствует
383	406400,76	1254065,80	Картометрический метод	7	Закрепление отсутствует
384	406402,17	1254063,54	Картометрический метод	7	Закрепление отсутствует
385	406406,12	1254060,72	Картометрический метод	7	Закрепление отсутствует
386	406410,91	1254059,59	Картометрический	7	Закрепление

Сведения о местоположении границ объекта					
1. Система координат МСК 47 зона 1					
2. Сведения о характерных точках границ объекта					
Обозначение характерных точек границ	Координаты, м		Метод определения координат характерной точки	Средняя квадратическая погрешность	Описание обозначения точки на местности (при
	X	Y			
			метод		отсутствует
387	406414,02	1254061,85	Картометрический метод	7	Закрепление отсутствует
388	406415,71	1254065,51	Картометрический метод	7	Закрепление отсутствует
389	406415,15	1254069,17	Картометрический метод	7	Закрепление отсутствует
390	406414,02	1254074,25	Картометрический метод	7	Закрепление отсутствует
391	406415,16	1254080,18	Картометрический метод	7	Закрепление отсутствует
392	406421,44	1254088,46	Картометрический метод	7	Закрепление отсутствует
393	406426,75	1254091,88	Картометрический метод	7	Закрепление отсутствует
394	406439,99	1254096,25	Картометрический метод	7	Закрепление отсутствует
395	406445,63	1254097,94	Картометрический метод	7	Закрепление отсутствует
396	406450,74	1254097,86	Картометрический метод	7	Закрепление отсутствует
397	406454,52	1254097,70	Картометрический метод	7	Закрепление отсутствует
398	406459,17	1254098,22	Картометрический метод	7	Закрепление отсутствует
399	406461,99	1254099,06	Картометрический метод	7	Закрепление отсутствует
400	406465,55	1254101,60	Картометрический метод	7	Закрепление отсутствует
401	406469,32	1254104,98	Картометрический метод	7	Закрепление отсутствует
402	406473,29	1254105,83	Картометрический метод	7	Закрепление отсутствует
403	406476,67	1254104,70	Картометрический метод	7	Закрепление отсутствует
404	406481,74	1254098,49	Картометрический метод	7	Закрепление отсутствует
405	406485,97	1254095,67	Картометрический метод	7	Закрепление отсутствует
406	406489,35	1254095,39	Картометрический метод	7	Закрепление отсутствует
407	406491,32	1254095,39	Картометрический метод	7	Закрепление отсутствует
408	406494,15	1254099,06	Картометрический метод	7	Закрепление отсутствует
409	406494,15	1254101,87	Картометрический метод	7	Закрепление отсутствует
410	406490,77	1254106,95	Картометрический метод	7	Закрепление отсутствует
411	406486,36	1254112,22	Картометрический метод	7	Закрепление отсутствует
412	406480,07	1254119,74	Картометрический метод	7	Закрепление отсутствует
413	406471,89	1254129,52	Картометрический	7	Закрепление

Сведения о местоположении границ объекта					
1. Система координат МСК 47 зона 1					
2. Сведения о характерных точках границ объекта					
Обозначение характерных точек границ	Координаты, м		Метод определения координат характерной точки	Средняя квадратическая погрешность	Описание обозначения точки на местности (при
	X	Y			
			метод		отсутствует
414	406471,04	1254136,29	Картометрический метод	7	Закрепление отсутствует
415	406470,76	1254145,31	Картометрический метод	7	Закрепление отсутствует
416	406470,62	1254152,56	Картометрический метод	7	Закрепление отсутствует
417	406470,49	1254158,85	Картометрический метод	7	Закрепление отсутствует
418	406468,80	1254166,18	Картометрический метод	7	Закрепление отсутствует
419	406466,84	1254175,21	Картометрический метод	7	Закрепление отсутствует
420	406468,32	1254177,54	Картометрический метод	7	Закрепление отсутствует
421	406469,10	1254185,08	Картометрический метод	7	Закрепление отсутствует
422	406469,95	1254195,52	Картометрический метод	7	Закрепление отсутствует
423	406469,39	1254199,47	Картометрический метод	7	Закрепление отсутствует
424	406465,16	1254202,85	Картометрический метод	7	Закрепление отсутствует
425	406458,40	1254213,30	Картометрический метод	7	Закрепление отсутствует
426	406458,41	1254217,24	Картометрический метод	7	Закрепление отсутствует
427	406459,26	1254224,57	Картометрический метод	7	Закрепление отсутствует
428	406459,54	1254227,39	Картометрический метод	7	Закрепление отсутствует
429	406458,98	1254231,06	Картометрический метод	7	Закрепление отсутствует
430	406453,91	1254239,52	Картометрический метод	7	Закрепление отсутствует
431	406453,91	1254242,90	Картометрический метод	7	Закрепление отсутствует
432	406456,17	1254246,57	Картометрический метод	7	Закрепление отсутствует
433	406458,43	1254249,11	Картометрический метод	7	Закрепление отсутствует
434	406461,53	1254249,39	Картометрический метод	7	Закрепление отсутствует
435	406466,60	1254246,29	Картометрический метод	7	Закрепление отсутствует
436	406474,23	1254244,31	Картометрический метод	7	Закрепление отсутствует
437	406479,02	1254245,44	Картометрический метод	7	Закрепление отсутствует
438	406480,43	1254247,98	Картометрический метод	7	Закрепление отсутствует
439	406480,71	1254249,68	Картометрический метод	7	Закрепление отсутствует
440	406480,72	1254253,06	Картометрический	7	Закрепление

Сведения о местоположении границ объекта					
1. Система координат МСК 47 зона 1					
2. Сведения о характерных точках границ объекта					
Обозначение характерных точек границ	Координаты, м		Метод определения координат характерной точки	Средняя квадратическая погрешность	Описание обозначения точки на местности (при
	X	Y			
			метод		отсутствует
441	406473,96	1254262,64	Картометрический метод	7	Закрепление отсутствует
442	406472,27	1254265,74	Картометрический метод	7	Закрепление отсутствует
443	406473,68	1254269,14	Картометрический метод	7	Закрепление отсутствует
444	406477,91	1254275,76	Картометрический метод	7	Закрепление отсутствует
445	406478,76	1254277,59	Картометрический метод	7	Закрепление отсутствует
446	406481,02	1254279,00	Картометрический метод	7	Закрепление отсутствует
447	406483,27	1254278,16	Картометрический метод	7	Закрепление отсутствует
448	406485,25	1254276,18	Картометрический метод	7	Закрепление отсутствует
449	406485,49	1254272,72	Картометрический метод	7	Закрепление отсутствует
450	406486,37	1254268,29	Картометрический метод	7	Закрепление отсутствует
451	406488,34	1254266,59	Картометрический метод	7	Закрепление отсутствует
452	406490,60	1254266,31	Картометрический метод	7	Закрепление отсутствует
453	406493,98	1254266,59	Картометрический метод	7	Закрепление отсутствует
454	406496,69	1254267,44	Картометрический метод	7	Закрепление отсутствует
455	406505,54	1254269,69	Картометрический метод	7	Закрепление отсутствует
456	406508,08	1254269,97	Картометрический метод	7	Закрепление отсутствует
457	406511,19	1254270,82	Картометрический метод	7	Закрепление отсутствует
458	406512,88	1254272,79	Картометрический метод	7	Закрепление отсутствует
459	406512,88	1254274,77	Картометрический метод	7	Закрепление отсутствует
460	406511,76	1254277,87	Картометрический метод	7	Закрепление отсутствует
461	406507,25	1254280,41	Картометрический метод	7	Закрепление отсутствует
462	406499,71	1254283,84	Картометрический метод	7	Закрепление отсутствует
463	406494,84	1254286,05	Картометрический метод	7	Закрепление отсутствует
464	406494,84	1254290,28	Картометрический метод	7	Закрепление отсутствует
465	406497,67	1254293,38	Картометрический метод	7	Закрепление отсутствует
466	406501,61	1254293,95	Картометрический метод	7	Закрепление отсутствует
467	406505,28	1254293,95	Картометрический	7	Закрепление

Сведения о местоположении границ объекта					
1. Система координат МСК 47 зона 1					
2. Сведения о характерных точках границ объекта					
Обозначение характерных точек границ	Координаты, м		Метод определения координат характерной точки	Средняя квадратическая погрешность	Описание обозначения точки на местности (при
	X	Y			
			метод		отсутствует
468	406508,95	1254292,53	Картометрический метод	7	Закрепление отсутствует
469	406516,28	1254288,59	Картометрический метод	7	Закрепление отсутствует
470	406521,36	1254287,46	Картометрический метод	7	Закрепление отсутствует
471	406530,95	1254287,74	Картометрический метод	7	Закрепление отсутствует
472	406533,30	1254288,17	Картометрический метод	7	Закрепление отсутствует
473	406536,87	1254290,43	Картометрический метод	7	Закрепление отсутствует
474	406536,87	1254292,81	Картометрический метод	7	Закрепление отсутствует
475	406535,11	1254295,38	Картометрический метод	7	Закрепление отсутствует
476	406532,79	1254302,40	Картометрический метод	7	Закрепление отсутствует
477	406533,50	1254306,63	Картометрический метод	7	Закрепление отсутствует
478	406533,50	1254308,61	Картометрический метод	7	Закрепление отсутствует
479	406527,86	1254312,27	Картометрический метод	7	Закрепление отсутствует
480	406518,84	1254312,84	Картометрический метод	7	Закрепление отсутствует
481	406516,86	1254314,25	Картометрический метод	7	Закрепление отсутствует
482	406516,58	1254317,07	Картометрический метод	7	Закрепление отсутствует
483	406519,12	1254318,76	Картометрический метод	7	Закрепление отсутствует
484	406523,64	1254319,04	Картометрический метод	7	Закрепление отсутствует
485	406527,87	1254320,73	Картометрический метод	7	Закрепление отсутствует
486	406532,10	1254324,40	Картометрический метод	7	Закрепление отсутствует
487	406539,72	1254333,42	Картометрический метод	7	Закрепление отсутствует
488	406543,39	1254344,14	Картометрический метод	7	Закрепление отсутствует
489	406544,98	1254351,59	Картометрический метод	7	Закрепление отсутствует
490	406545,69	1254354,38	Картометрический метод	7	Закрепление отсутствует
491	406548,48	1254362,76	Картометрический метод	7	Закрепление отсутствует
492	406551,05	1254365,42	Картометрический метод	7	Закрепление отсутствует
493	406552,65	1254367,09	Картометрический метод	7	Закрепление отсутствует
494	406558,08	1254374,59	Картометрический	7	Закрепление

Сведения о местоположении границ объекта					
1. Система координат МСК 47 зона 1					
2. Сведения о характерных точках границ объекта					
Обозначение характерных точек границ	Координаты, м		Метод определения координат характерной точки	Средняя квадратическая погрешность	Описание обозначения точки на местности (при
	X	Y			
			метод		отсутствует
495	406563,16	1254379,68	Картометрический метод	7	Закрепление отсутствует
496	406570,50	1254379,96	Картометрический метод	7	Закрепление отсутствует
497	406575,30	1254382,21	Картометрический метод	7	Закрепление отсутствует
498	406583,20	1254392,64	Картометрический метод	7	Закрепление отсутствует
499	406584,33	1254396,88	Картометрический метод	7	Закрепление отсутствует
500	406582,92	1254399,69	Картометрический метод	7	Закрепление отсутствует
501	406577,28	1254401,39	Картометрический метод	7	Закрепление отсутствует
502	406576,44	1254402,23	Картометрический метод	7	Закрепление отсутствует
503	406576,44	1254404,77	Картометрический метод	7	Закрепление отсутствует
504	406577,57	1254406,37	Картометрический метод	7	Закрепление отсутствует
505	406579,83	1254409,56	Картометрический метод	7	Закрепление отсутствует
506	406582,14	1254411,25	Картометрический метод	7	Закрепление отсутствует
507	406584,83	1254413,23	Картометрический метод	7	Закрепление отсутствует
508	406588,62	1254416,10	Картометрический метод	7	Закрепление отсутствует
509	406590,26	1254417,74	Картометрический метод	7	Закрепление отсутствует
510	406590,31	1254418,32	Картометрический метод	7	Закрепление отсутствует
511	406588,25	1254423,64	Картометрический метод	7	Закрепление отсутствует
512	406586,07	1254426,00	Картометрический метод	7	Закрепление отсутствует
513	406583,30	1254430,58	Картометрический метод	7	Закрепление отсутствует
514	406584,08	1254437,91	Картометрический метод	7	Закрепление отсутствует
515	406587,09	1254441,16	Картометрический метод	7	Закрепление отсутствует
516	406592,54	1254444,25	Картометрический метод	7	Закрепление отсутствует
517	406594,23	1254444,25	Картометрический метод	7	Закрепление отсутствует
518	406597,99	1254441,43	Картометрический метод	7	Закрепление отсутствует
519	406598,74	1254440,87	Картометрический метод	7	Закрепление отсутствует
520	406603,81	1254434,95	Картометрический метод	7	Закрепление отсутствует
521	406606,07	1254433,82	Картометрический	7	Закрепление

Сведения о местоположении границ объекта					
1. Система координат МСК 47 зона 1					
2. Сведения о характерных точках границ объекта					
Обозначение характерных точек границ	Координаты, м		Метод определения координат характерной точки	Средняя квадратическая погрешность	Описание обозначения точки на местности (при
	X	Y			
			метод		отсутствует
522	406613,49	1254432,20	Картометрический метод	7	Закрепление отсутствует
523	406619,05	1254430,99	Картометрический метод	7	Закрепление отсутствует
524	406622,41	1254431,19	Картометрический метод	7	Закрепление отсутствует
525	406626,31	1254431,48	Картометрический метод	7	Закрепление отсутствует
526	406643,09	1254432,92	Картометрический метод	7	Закрепление отсутствует
527	406647,81	1254432,96	Картометрический метод	7	Закрепление отсутствует
528	406650,35	1254432,28	Картометрический метод	7	Закрепление отсутствует
529	406652,04	1254431,83	Картометрический метод	7	Закрепление отсутствует
530	406656,27	1254431,27	Картометрический метод	7	Закрепление отсутствует
531	406659,39	1254433,53	Картометрический метод	7	Закрепление отсутствует
532	406659,36	1254436,79	Картометрический метод	7	Закрепление отсутствует
533	406659,11	1254440,85	Картометрический метод	7	Закрепление отсутствует
534	406661,37	1254443,95	Картометрический метод	7	Закрепление отсутствует
535	406669,83	1254448,19	Картометрический метод	7	Закрепление отсутствует
536	406672,37	1254452,13	Картометрический метод	7	Закрепление отсутствует
537	406674,06	1254455,52	Картометрический метод	7	Закрепление отсутствует
538	406677,73	1254460,03	Картометрический метод	7	Закрепление отсутствует
539	406681,85	1254463,17	Картометрический метод	7	Закрепление отсутствует
540	406685,21	1254468,07	Картометрический метод	7	Закрепление отсутствует
541	406687,65	1254472,04	Картометрический метод	7	Закрепление отсутствует
542	406694,39	1254480,89	Картометрический метод	7	Закрепление отсутствует
543	406696,08	1254482,87	Картометрический метод	7	Закрепление отсутствует
544	406698,90	1254483,44	Картометрический метод	7	Закрепление отсутствует
545	406701,44	1254483,44	Картометрический метод	7	Закрепление отсутствует
546	406704,15	1254479,66	Картометрический метод	7	Закрепление отсутствует
547	406706,13	1254476,37	Картометрический метод	7	Закрепление отсутствует
548	406709,34	1254471,02	Картометрический	7	Закрепление

Сведения о местоположении границ объекта					
1. Система координат МСК 47 зона 1					
2. Сведения о характерных точках границ объекта					
Обозначение характерных точек границ	Координаты, м		Метод определения координат характерной точки	Средняя квадратическая погрешность	Описание обозначения точки на местности (при
	X	Y			
			метод		отсутствует
549	406715,25	1254465,38	Картометрический метод	7	Закрепление отсутствует
550	406720,05	1254463,69	Картометрический метод	7	Закрепление отсутствует
551	406723,71	1254463,69	Картометрический метод	7	Закрепление отсутствует
552	406730,48	1254464,25	Картометрический метод	7	Закрепление отсутствует
553	406736,69	1254466,51	Картометрический метод	7	Закрепление отсутствует
554	406741,76	1254469,04	Картометрический метод	7	Закрепление отсутствует
555	406744,59	1254472,42	Картометрический метод	7	Закрепление отсутствует
556	406746,28	1254475,10	Картометрический метод	7	Закрепление отсутствует
557	406747,97	1254477,78	Картометрический метод	7	Закрепление отсутствует
558	406749,66	1254478,63	Картометрический метод	7	Закрепление отсутствует
559	406751,36	1254477,22	Картометрический метод	7	Закрепление отсутствует
560	406752,49	1254474,39	Картометрический метод	7	Закрепление отсутствует
561	406753,03	1254468,87	Картометрический метод	7	Закрепление отсутствует
562	406752,77	1254464,80	Картометрический метод	7	Закрепление отсутствует
563	406751,06	1254460,58	Картометрический метод	7	Закрепление отсутствует
564	406747,40	1254458,32	Картометрический метод	7	Закрепление отсутствует
565	406742,32	1254458,32	Картометрический метод	7	Закрепление отсутствует
566	406733,29	1254456,63	Картометрический метод	7	Закрепление отсутствует
567	406726,94	1254453,71	Картометрический метод	7	Закрепление отсутствует
568	406719,19	1254450,15	Картометрический метод	7	Закрепление отсутствует
569	406709,03	1254440,56	Картометрический метод	7	Закрепление отсутствует
570	406707,62	1254436,89	Картометрический метод	7	Закрепление отсутствует
571	406707,34	1254434,63	Картометрический метод	7	Закрепление отсутствует
572	406707,90	1254431,81	Картометрический метод	7	Закрепление отсутствует
573	406710,15	1254426,74	Картометрический метод	7	Закрепление отсутствует
574	406711,80	1254424,86	Картометрический метод	7	Закрепление отсутствует
575	406714,10	1254422,23	Картометрический	7	Закрепление

Сведения о местоположении границ объекта					
1. Система координат МСК 47 зона 1					
2. Сведения о характерных точках границ объекта					
Обозначение характерных точек границ	Координаты, м		Метод определения координат характерной точки	Средняя квадратическая погрешность	Описание обозначения точки на местности (при
	X	Y			
			метод		отсутствует
576	406716,53	1254420,53	Картометрический метод	7	Закрепление отсутствует
577	406720,58	1254417,71	Картометрический метод	7	Закрепление отсутствует
578	406725,65	1254416,86	Картометрический метод	7	Закрепление отсутствует
579	406732,23	1254417,00	Картометрический метод	7	Закрепление отсутствует
580	406739,75	1254417,14	Картометрический метод	7	Закрепление отсутствует
581	406743,70	1254416,57	Картометрический метод	7	Закрепление отсутствует
582	406745,57	1254414,54	Картометрический метод	7	Закрепление отсутствует
583	406747,02	1254411,64	Картометрический метод	7	Закрепление отсутствует
584	406749,67	1254406,57	Картометрический метод	7	Закрепление отсутствует
585	406753,01	1254400,22	Картометрический метод	7	Закрепление отсутствует
586	406757,23	1254393,45	Картометрический метод	7	Закрепление отсутствует
587	406764,28	1254387,80	Картометрический метод	7	Закрепление отсутствует
588	406768,22	1254386,11	Картометрический метод	7	Закрепление отсутствует
589	406772,28	1254384,84	Картометрический метод	7	Закрепление отсутствует
590	406777,81	1254382,44	Картометрический метод	7	Закрепление отсутствует
591	406780,06	1254380,75	Картометрический метод	7	Закрепление отсутствует
592	406782,88	1254375,11	Картометрический метод	7	Закрепление отсутствует
593	406784,57	1254370,03	Картометрический метод	7	Закрепление отсутствует
594	406786,26	1254365,80	Картометрический метод	7	Закрепление отсутствует
595	406789,36	1254361,57	Картометрический метод	7	Закрепление отсутствует
596	406792,74	1254355,08	Картометрический метод	7	Закрепление отсутствует
597	406792,74	1254353,67	Картометрический метод	7	Закрепление отсутствует
598	406793,02	1254351,97	Картометрический метод	7	Закрепление отсутствует
599	406793,69	1254350,88	Картометрический метод	7	Закрепление отсутствует
600	406795,27	1254348,31	Картометрический метод	7	Закрепление отсутствует
601	406797,52	1254347,46	Картометрический метод	7	Закрепление отсутствует
602	406799,23	1254347,46	Картометрический	7	Закрепление

Сведения о местоположении границ объекта					
1. Система координат МСК 47 зона 1					
2. Сведения о характерных точках границ объекта					
Обозначение характерных точек границ	Координаты, м		Метод определения координат характерной точки	Средняя квадратическая погрешность	Описание обозначения точки на местности (при
	X	Y			
			метод		отсутствует
603	406804,40	1254348,24	Картометрический метод	7	Закрепление отсутствует
604	406808,13	1254349,14	Картометрический метод	7	Закрепление отсутствует
605	406817,00	1254351,41	Картометрический метод	7	Закрепление отсутствует
606	406822,92	1254351,69	Картометрический метод	7	Закрепление отсутствует
607	406825,17	1254351,69	Картометрический метод	7	Закрепление отсутствует
608	406828,10	1254349,66	Картометрический метод	7	Закрепление отсутствует
609	406829,05	1254348,72	Картометрический метод	7	Закрепление отсутствует
610	406829,47	1254347,88	Картометрический метод	7	Закрепление отсутствует
611	406829,65	1254347,00	Картометрический метод	7	Закрепление отсутствует
612	406829,40	1254343,78	Картометрический метод	7	Закрепление отсутствует
613	406827,33	1254340,59	Картометрический метод	7	Закрепление отсутствует
614	406824,60	1254336,18	Картометрический метод	7	Закрепление отсутствует
615	406824,31	1254332,79	Картометрический метод	7	Закрепление отсутствует
616	406824,31	1254328,55	Картометрический метод	7	Закрепление отсутствует
617	406825,44	1254324,04	Картометрический метод	7	Закрепление отсутствует
618	406828,19	1254319,56	Картометрический метод	7	Закрепление отсутствует
619	406831,94	1254313,45	Картометрический метод	7	Закрепление отсутствует
620	406831,68	1254311,02	Картометрический метод	7	Закрепление отсутствует
621	406831,36	1254308,10	Картометрический метод	7	Закрепление отсутствует
622	406830,67	1254301,77	Картометрический метод	7	Закрепление отсутствует
623	406830,56	1254284,90	Картометрический метод	7	Закрепление отсутствует
624	406830,53	1254280,93	Картометрический метод	7	Закрепление отсутствует
625	406832,59	1254269,30	Картометрический метод	7	Закрепление отсутствует
626	406850,99	1254267,08	Картометрический метод	7	Закрепление отсутствует
627	406865,72	1254274,80	Картометрический метод	7	Закрепление отсутствует
628	406875,46	1254282,45	Картометрический метод	7	Закрепление отсутствует
629	406879,29	1254292,51	Картометрический	7	Закрепление

Сведения о местоположении границ объекта					
1. Система координат МСК 47 зона 1					
2. Сведения о характерных точках границ объекта					
Обозначение характерных точек границ	Координаты, м		Метод определения координат характерной точки	Средняя квадратическая погрешность	Описание обозначения точки на местности (при
	X	Y			
			метод		отсутствует
630	406877,92	1254302,21	Картометрический метод	7	Закрепление отсутствует
631	406876,01	1254315,79	Картометрический метод	7	Закрепление отсутствует
632	406877,16	1254335,10	Картометрический метод	7	Закрепление отсутствует
633	406878,43	1254347,60	Картометрический метод	7	Закрепление отсутствует
634	406880,94	1254367,52	Картометрический метод	7	Закрепление отсутствует
635	406881,00	1254386,58	Картометрический метод	7	Закрепление отсутствует
636	406880,77	1254397,08	Картометрический метод	7	Закрепление отсутствует
637	406880,78	1254410,34	Картометрический метод	7	Закрепление отсутствует
638	406881,91	1254414,85	Картометрический метод	7	Закрепление отсутствует
639	406886,46	1254421,61	Картометрический метод	7	Закрепление отсутствует
640	406892,96	1254421,71	Картометрический метод	7	Закрепление отсутствует
641	406898,04	1254419,29	Картометрический метод	7	Закрепление отсутствует
642	406906,69	1254414,41	Картометрический метод	7	Закрепление отсутствует
643	406910,46	1254406,48	Картометрический метод	7	Закрепление отсутствует
644	406911,19	1254399,48	Картометрический метод	7	Закрепление отсутствует
645	406914,39	1254393,53	Картометрический метод	7	Закрепление отсутствует
646	406922,66	1254385,16	Картометрический метод	7	Закрепление отсутствует
647	406936,16	1254384,87	Картометрический метод	7	Закрепление отсутствует
648	406942,73	1254382,97	Картометрический метод	7	Закрепление отсутствует
649	406945,84	1254379,51	Картометрический метод	7	Закрепление отсутствует
650	406943,50	1254374,98	Картометрический метод	7	Закрепление отсутствует
651	406938,96	1254370,22	Картометрический метод	7	Закрепление отсутствует
652	406934,37	1254363,85	Картометрический метод	7	Закрепление отсутствует
653	406933,07	1254357,82	Картометрический метод	7	Закрепление отсутствует
654	406933,35	1254349,33	Картометрический метод	7	Закрепление отсутствует
655	406933,83	1254344,14	Картометрический метод	7	Закрепление отсутствует
656	406934,14	1254340,84	Картометрический	7	Закрепление

Сведения о местоположении границ объекта					
1. Система координат МСК 47 зона 1					
2. Сведения о характерных точках границ объекта					
Обозначение характерных точек границ	Координаты, м		Метод определения координат характерной точки	Средняя квадратическая погрешность	Описание обозначения точки на местности (при
	X	Y			
			метод		отсутствует
657	406931,77	1254336,80	Картометрический метод	7	Закрепление отсутствует
658	406928,28	1254336,75	Картометрический метод	7	Закрепление отсутствует
659	406920,40	1254333,13	Картометрический метод	7	Закрепление отсутствует
660	406915,18	1254325,05	Картометрический метод	7	Закрепление отсутствует
661	406912,48	1254316,01	Картометрический метод	7	Закрепление отсутствует
662	406914,75	1254308,05	Картометрический метод	7	Закрепление отсутствует
663	406923,92	1254302,69	Картометрический метод	7	Закрепление отсутствует
664	406931,48	1254300,80	Картометрический метод	7	Закрепление отсутствует
665	406936,09	1254297,37	Картометрический метод	7	Закрепление отсутствует
666	406938,32	1254290,41	Картометрический метод	7	Закрепление отсутствует
667	406947,89	1254288,55	Картометрический метод	7	Закрепление отсутствует
668	406952,36	1254289,12	Картометрический метод	7	Закрепление отсутствует
669	406960,70	1254293,75	Картометрический метод	7	Закрепление отсутствует
670	406969,94	1254301,39	Картометрический метод	7	Закрепление отсутствует
671	406972,63	1254310,43	Картометрический метод	7	Закрепление отсутствует
672	406973,34	1254316,14	Картометрический метод	7	Закрепление отсутствует
673	406973,82	1254319,94	Картометрический метод	7	Закрепление отсутствует
674	406976,08	1254326,98	Картометрический метод	7	Закрепление отсутствует
675	406985,28	1254335,62	Картометрический метод	7	Закрепление отсутствует
676	406995,48	1254344,77	Картометрический метод	7	Закрепление отсутствует
677	407004,30	1254349,91	Картометрический метод	7	Закрепление отсутствует
678	407009,01	1254351,57	Картометрический метод	7	Закрепление отсутствует
679	407014,67	1254353,57	Картометрический метод	7	Закрепление отсутствует
680	407018,56	1254356,63	Картометрический метод	7	Закрепление отсутствует
681	407021,24	1254359,43	Картометрический метод	7	Закрепление отсутствует
682	407024,84	1254363,22	Картометрический метод	7	Закрепление отсутствует
683	407031,26	1254365,32	Картометрический	7	Закрепление

Сведения о местоположении границ объекта					
1. Система координат МСК 47 зона 1					
2. Сведения о характерных точках границ объекта					
Обозначение характерных точек границ	Координаты, м		Метод определения координат характерной точки	Средняя квадратическая погрешность	Описание обозначения точки на местности (при
	X	Y			
			метод		отсутствует
684	407036,27	1254365,40	Картометрический метод	7	Закрепление отсутствует
685	407044,89	1254361,53	Картометрический метод	7	Закрепление отсутствует
686	407050,70	1254352,11	Картометрический метод	7	Закрепление отсутствует
687	407050,85	1254347,62	Картометрический метод	7	Закрепление отсутствует
688	407049,54	1254342,09	Картометрический метод	7	Закрепление отсутствует
689	407043,11	1254340,00	Картометрический метод	7	Закрепление отсутствует
690	407034,07	1254340,81	Картометрический метод	7	Закрепление отсутствует
691	407020,64	1254340,61	Картометрический метод	7	Закрепление отсутствует
692	407008,16	1254338,97	Картометрический метод	7	Закрепление отсутствует
693	406998,98	1254329,83	Картометрический метод	7	Закрепление отсутствует
694	406993,82	1254319,74	Картометрический метод	7	Закрепление отсутствует
695	406987,98	1254306,61	Картометрический метод	7	Закрепление отсутствует
696	406980,73	1254292,55	Картометрический метод	7	Закрепление отсутствует
697	406973,54	1254283,44	Картометрический метод	7	Закрепление отсутствует
698	406964,33	1254274,80	Картометрический метод	7	Закрепление отсутствует
699	406958,72	1254263,22	Картометрический метод	7	Закрепление отсутствует
700	406957,94	1254256,70	Картометрический метод	7	Закрепление отсутствует
701	406962,66	1254250,28	Картометрический метод	7	Закрепление отсутствует
702	406974,71	1254248,46	Картометрический метод	7	Закрепление отсутствует
703	406978,84	1254249,05	Картометрический метод	7	Закрепление отсутствует
704	406986,65	1254250,15	Картометрический метод	7	Закрепление отсутствует
705	406991,96	1254255,73	Картометрический метод	7	Закрепление отсутствует
706	406994,13	1254265,76	Картометрический метод	7	Закрепление отсутствует
707	406993,89	1254272,76	Картометрический метод	7	Закрепление отсутствует
708	407000,66	1254279,36	Картометрический метод	7	Закрепление отсутствует
709	407011,82	1254274,52	Картометрический метод	7	Закрепление отсутствует
710	407022,49	1254269,18	Картометрический	7	Закрепление

Сведения о местоположении границ объекта					
1. Система координат МСК 47 зона 1					
2. Сведения о характерных точках границ объекта					
Обозначение характерных точек границ	Координаты, м		Метод определения координат характерной точки	Средняя квадратическая погрешность	Описание обозначения точки на местности (при
	X	Y			
			метод		отсутствует
711	407023,75	1254261,21	Картометрический метод	7	Закрепление отсутствует
712	407023,14	1254250,85	Картометрический метод	7	Закрепление отсутствует
713	407022,39	1254242,18	Картометрический метод	7	Закрепление отсутствует
714	407026,14	1254234,74	Картометрический метод	7	Закрепление отсутствует
715	407032,26	1254230,84	Картометрический метод	7	Закрепление отсутствует
716	407039,81	1254229,46	Картометрический метод	7	Закрепление отсутствует
717	407042,50	1254224,00	Картометрический метод	7	Закрепление отсутствует
718	407040,68	1254218,47	Картометрический метод	7	Закрепление отсутствует
719	407035,36	1254213,39	Картометрический метод	7	Закрепление отсутствует
720	407031,35	1254206,51	Картометрический метод	7	Закрепление отсутствует
721	407026,84	1254198,76	Картометрический метод	7	Закрепление отсутствует
722	407022,82	1254185,89	Картометрический метод	7	Закрепление отсутствует
723	407020,23	1254177,62	Картометрический метод	7	Закрепление отсутствует
724	407016,28	1254171,41	Картометрический метод	7	Закрепление отсутствует
725	407015,15	1254162,39	Картометрический метод	7	Закрепление отсутствует
726	407015,14	1254158,44	Картометрический метод	7	Закрепление отсутствует
727	407017,11	1254153,65	Картометрический метод	7	Закрепление отсутствует
728	407020,21	1254148,00	Картометрический метод	7	Закрепление отсутствует
729	407023,31	1254144,33	Картометрический метод	7	Закрепление отсутствует
730	407027,26	1254141,23	Картометрический метод	7	Закрепление отсутствует
731	407036,82	1254124,92	Картометрический метод	7	Закрепление отсутствует
732	407038,48	1254119,94	Картометрический метод	7	Закрепление отсутствует
733	407039,18	1254113,96	Картометрический метод	7	Закрепление отсутствует
734	407038,17	1254099,44	Картометрический метод	7	Закрепление отсутствует
735	407035,57	1254087,40	Картометрический метод	7	Закрепление отсутствует
736	407035,16	1254069,89	Картометрический метод	7	Закрепление отсутствует
737	407036,04	1254055,31	Картометрический	7	Закрепление

Сведения о местоположении границ объекта					
1. Система координат МСК 47 зона 1					
2. Сведения о характерных точках границ объекта					
Обозначение характерных точек границ	Координаты, м		Метод определения координат характерной точки	Средняя квадратическая погрешность	Описание обозначения точки на местности (при
	X	Y			
			метод		отсутствует
738	407036,28	1254051,41	Картометрический метод	7	Закрепление отсутствует
739	407042,62	1254041,01	Картометрический метод	7	Закрепление отсутствует
740	407052,67	1254039,16	Картометрический метод	7	Закрепление отсутствует
741	407058,98	1254044,76	Картометрический метод	7	Закрепление отсутствует
742	407064,11	1254055,83	Картометрический метод	7	Закрепление отсутствует
743	407064,23	1254066,38	Картометрический метод	7	Закрепление отсутствует
744	407065,45	1254075,36	Картометрический метод	7	Закрепление отсутствует
745	407070,08	1254086,42	Картометрический метод	7	Закрепление отсутствует
746	407075,89	1254092,01	Картометрический метод	7	Закрепление отсутствует
747	407083,81	1254094,64	Картометрический метод	7	Закрепление отсутствует
748	407086,65	1254099,18	Картометрический метод	7	Закрепление отсутствует
749	407084,49	1254104,14	Картометрический метод	7	Закрепление отсутствует
750	407081,91	1254106,61	Картометрический метод	7	Закрепление отсутствует
751	407077,79	1254110,04	Картометрический метод	7	Закрепление отсутствует
752	407077,75	1254111,04	Картометрический метод	7	Закрепление отсутствует
753	407082,16	1254114,11	Картометрический метод	7	Закрепление отсутствует
754	407099,03	1254117,36	Картометрический метод	7	Закрепление отсутствует
755	407102,53	1254117,41	Картометрический метод	7	Закрепление отсутствует
756	407108,99	1254118,52	Картометрический метод	7	Закрепление отсутствует
757	407116,19	1254127,12	Картометрический метод	7	Закрепление отсутствует
758	407123,03	1254131,73	Картометрический метод	7	Закрепление отсутствует
759	407146,51	1254132,08	Картометрический метод	7	Закрепление отсутствует
760	407153,54	1254131,19	Картометрический метод	7	Закрепление отсутствует
761	407157,58	1254129,76	Картометрический метод	7	Закрепление отсутствует
762	407156,24	1254125,23	Картометрический метод	7	Закрепление отсутствует
763	407154,77	1254124,21	Картометрический метод	7	Закрепление отсутствует
764	407152,87	1254121,18	Картометрический	7	Закрепление

Сведения о местоположении границ объекта					
1. Система координат МСК 47 зона 1					
2. Сведения о характерных точках границ объекта					
Обозначение характерных точек границ	Координаты, м		Метод определения координат характерной точки	Средняя квадратическая погрешность	Описание обозначения точки на местности (при
	X	Y			
			метод		отсутствует
765	407152,03	1254116,67	Картометрический метод	7	Закрепление отсутствует
766	407154,27	1254106,40	Картометрический метод	7	Закрепление отсутствует
767	407156,11	1254099,23	Картометрический метод	7	Закрепление отсутствует
768	407157,34	1254092,25	Картометрический метод	7	Закрепление отсутствует
769	407157,11	1254084,25	Картометрический метод	7	Закрепление отсутствует
770	407156,45	1254080,96	Картометрический метод	7	Закрепление отсутствует
771	407154,11	1254069,21	Картометрический метод	7	Закрепление отсутствует
772	407149,04	1254056,63	Картометрический метод	7	Закрепление отсутствует
773	407143,58	1254040,55	Картометрический метод	7	Закрепление отсутствует
774	407143,02	1254027,54	Картометрический метод	7	Закрепление отсутствует
775	407145,37	1254020,60	Картометрический метод	7	Закрепление отсутствует
776	407148,05	1254011,62	Картометрический метод	7	Закрепление отсутствует
777	407148,36	1254002,34	Картометрический метод	7	Закрепление отсутствует
778	407148,62	1253994,62	Картометрический метод	7	Закрепление отсутствует
779	407152,81	1253988,69	Картометрический метод	7	Закрепление отсутствует
780	407156,87	1253986,75	Картометрический метод	7	Закрепление отсутствует
781	407161,33	1253987,83	Картометрический метод	7	Закрепление отсутствует
782	407170,42	1253995,78	Картометрический метод	7	Закрепление отсутствует
783	407177,84	1254002,57	Картометрический метод	7	Закрепление отсутствует
784	407184,26	1254004,67	Картометрический метод	7	Закрепление отсутствует
785	407195,72	1254005,84	Картометрический метод	7	Закрепление отсутствует
786	407207,03	1254011,02	Картометрический метод	7	Закрепление отсутствует
787	407214,95	1254018,82	Картометрический метод	7	Закрепление отсутствует
788	407217,28	1254021,26	Картометрический метод	7	Закрепление отсутствует
789	407222,68	1254025,38	Картометрический метод	7	Закрепление отсутствует
790	407241,19	1254035,53	Картометрический метод	7	Закрепление отсутствует
791	407254,13	1254037,23	Картометрический	7	Закрепление

Сведения о местоположении границ объекта					
1. Система координат МСК 47 зона 1					
2. Сведения о характерных точках границ объекта					
Обозначение характерных точек границ	Координаты, м		Метод определения координат характерной точки	Средняя квадратическая погрешность	Описание обозначения точки на местности (при
	X	Y			
			метод		отсутствует
792	407258,12	1254037,29	Картометрический метод	7	Закрепление отсутствует
793	407265,13	1254036,90	Картометрический метод	7	Закрепление отсутствует
794	407274,46	1254042,04	Картометрический метод	7	Закрепление отсутствует
795	407283,57	1254053,68	Картометрический метод	7	Закрепление отсутствует
796	407294,72	1254063,84	Картометрический метод	7	Закрепление отсутствует
797	407295,07	1254053,35	Картометрический метод	7	Закрепление отсутствует
798	407290,38	1254044,28	Картометрический метод	7	Закрепление отсутствует
799	407284,14	1254036,69	Картометрический метод	7	Закрепление отсутствует
800	407272,85	1254021,63	Картометрический метод	7	Закрепление отсутствует
801	407249,16	1253989,71	Картометрический метод	7	Закрепление отсутствует
802	407231,05	1253965,38	Картометрический метод	7	Закрепление отсутствует
803	407223,19	1253951,12	Картометрический метод	7	Закрепление отсутствует
804	407221,02	1253948,02	Картометрический метод	7	Закрепление отсутствует
805	407215,88	1253940,66	Картометрический метод	7	Закрепление отсутствует
806	407209,74	1253930,06	Картометрический метод	7	Закрепление отсутствует
807	407209,94	1253924,07	Картометрический метод	7	Закрепление отсутствует
808	407216,03	1253921,16	Картометрический метод	7	Закрепление отсутствует
809	407222,24	1253915,26	Картометрический метод	7	Закрепление отсутствует
810	407224,00	1253907,28	Картометрический метод	7	Закрепление отсутствует
811	407221,57	1253905,24	Картометрический метод	7	Закрепление отсутствует
812	407216,64	1253903,16	Картометрический метод	7	Закрепление отсутствует
813	407207,18	1253902,03	Картометрический метод	7	Закрепление отсутствует
814	407198,71	1253901,40	Картометрический метод	7	Закрепление отсутствует
815	407190,49	1253893,27	Картометрический метод	7	Закрепление отсутствует
816	407187,78	1253884,73	Картометрический метод	7	Закрепление отсутствует
817	407183,06	1253876,33	Картометрический метод	7	Закрепление отсутствует
818	407179,13	1253870,78	Картометрический	7	Закрепление

Сведения о местоположении границ объекта					
1. Система координат МСК 47 зона 1					
2. Сведения о характерных точках границ объекта					
Обозначение характерных точек границ	Координаты, м		Метод определения координат характерной точки	Средняя квадратическая погрешность	Описание обозначения точки на местности (при
	X	Y			
			метод		отсутствует
819	407173,52	1253862,85	Картометрический метод	7	Закрепление отсутствует
820	407167,76	1253857,58	Картометрический метод	7	Закрепление отсутствует
821	407160,58	1253850,99	Картометрический метод	7	Закрепление отсутствует
822	407158,88	1253849,28	Картометрический метод	7	Закрепление отсутствует
823	407142,86	1253833,22	Картометрический метод	7	Закрепление отсутствует
824	407138,91	1253828,84	Картометрический метод	7	Закрепление отсутствует
825	407128,40	1253817,17	Картометрический метод	7	Закрепление отсутствует
826	407106,04	1253800,72	Картометрический метод	7	Закрепление отсутствует
827	407097,09	1253794,47	Картометрический метод	7	Закрепление отсутствует
828	407083,26	1253784,81	Картометрический метод	7	Закрепление отсутствует
829	407079,60	1253782,25	Картометрический метод	7	Закрепление отсутствует
830	407072,10	1253776,55	Картометрический метод	7	Закрепление отсутствует
831	407052,79	1253761,85	Картометрический метод	7	Закрепление отсутствует
832	407024,35	1253740,59	Картометрический метод	7	Закрепление отсутствует
833	407007,23	1253729,49	Картометрический метод	7	Закрепление отсутствует
834	406975,88	1253720,68	Картометрический метод	7	Закрепление отсутствует
835	406969,36	1253716,42	Картометрический метод	7	Закрепление отсутствует
836	406961,21	1253711,09	Картометрический метод	7	Закрепление отсутствует
837	406956,32	1253707,89	Картометрический метод	7	Закрепление отсутствует
838	406944,83	1253702,71	Картометрический метод	7	Закрепление отсутствует
839	406927,74	1253690,79	Картометрический метод	7	Закрепление отсутствует
840	406909,12	1253674,67	Картометрический метод	7	Закрепление отсутствует
841	406899,69	1253657,86	Картометрический метод	7	Закрепление отсутствует
842	406899,17	1253648,69	Картометрический метод	7	Закрепление отсутствует
843	406905,97	1253644,62	Картометрический метод	7	Закрепление отсутствует
844	406923,14	1253644,89	Картометрический метод	7	Закрепление отсутствует
845	406937,59	1253645,11	Картометрический	7	Закрепление

Сведения о местоположении границ объекта					
1. Система координат МСК 47 зона 1					
2. Сведения о характерных точках границ объекта					
Обозначение характерных точек границ	Координаты, м		Метод определения координат характерной точки	Средняя квадратическая погрешность	Описание обозначения точки на местности (при
	X	Y			
			метод		отсутствует
846	406951,03	1253641,98	Картометрический метод	7	Закрепление отсутствует
847	406955,85	1253624,07	Картометрический метод	7	Закрепление отсутствует
848	406957,86	1253612,08	Картометрический метод	7	Закрепление отсутствует
849	406958,33	1253597,92	Картометрический метод	7	Закрепление отсутствует
850	406964,08	1253584,29	Картометрический метод	7	Закрепление отсутствует
851	406979,75	1253564,75	Картометрический метод	7	Закрепление отсутствует
852	406992,16	1253557,87	Картометрический метод	7	Закрепление отсутствует
853	407002,00	1253552,43	Картометрический метод	7	Закрепление отсутствует
854	407019,50	1253537,19	Картометрический метод	7	Закрепление отсутствует
855	407027,05	1253535,30	Картометрический метод	7	Закрепление отсутствует
856	407037,60	1253533,97	Картометрический метод	7	Закрепление отсутствует
857	407046,95	1253538,11	Картометрический метод	7	Закрепление отсутствует
858	407053,25	1253544,20	Картометрический метод	7	Закрепление отсутствует
859	407058,72	1253549,08	Картометрический метод	7	Закрепление отсутствует
860	407062,95	1253552,85	Картометрический метод	7	Закрепление отсутствует
861	407073,39	1253554,51	Картометрический метод	7	Закрепление отсутствует
862	407083,88	1253554,67	Картометрический метод	7	Закрепление отсутствует
863	407094,95	1253550,13	Картометрический метод	7	Закрепление отсутствует
864	407105,69	1253545,01	Картометрический метод	7	Закрепление отсутствует
865	407118,34	1253540,20	Картометрический метод	7	Закрепление отсутствует
866	407128,34	1253540,34	Картометрический метод	7	Закрепление отсутствует
867	407135,64	1253545,96	Картометрический метод	7	Закрепление отсутствует
868	407138,19	1253559,50	Картометрический метод	7	Закрепление отсутствует
869	407138,77	1253572,00	Картометрический метод	7	Закрепление отсутствует
870	407144,71	1253573,60	Картометрический метод	7	Закрепление отсутствует
871	407150,37	1253568,68	Картометрический метод	7	Закрепление отсутствует
872	407154,59	1253562,25	Картометрический	7	Закрепление

Сведения о местоположении границ объекта					
1. Система координат МСК 47 зона 1					
2. Сведения о характерных точках границ объекта					
Обозначение характерных точек границ	Координаты, м		Метод определения координат характерной точки	Средняя квадратическая погрешность	Описание обозначения точки на местности (при
	X	Y			
			метод		отсутствует
873	407159,78	1253556,32	Картометрический метод	7	Закрепление отсутствует
874	407167,87	1253553,44	Картометрический метод	7	Закрепление отсутствует
875	407173,75	1253557,04	Картометрический метод	7	Закрепление отсутствует
876	407173,87	1253568,54	Картометрический метод	7	Закрепление отсутствует
877	407171,37	1253582,45	Картометрический метод	7	Закрепление отсутствует
878	407170,64	1253589,99	Картометрический метод	7	Закрепление отсутствует
879	407172,36	1253598,52	Картометрический метод	7	Закрепление отсутствует
880	407177,83	1253599,60	Картометрический метод	7	Закрепление отсутствует
881	407181,91	1253597,16	Картометрический метод	7	Закрепление отсутствует
882	407182,69	1253595,91	Картометрический метод	7	Закрепление отсутствует
883	407191,77	1253610,53	Картометрический метод	7	Закрепление отсутствует
884	407204,55	1253631,11	Картометрический метод	7	Закрепление отсутствует
885	407216,06	1253647,10	Картометрический метод	7	Закрепление отсутствует
886	407228,21	1253661,16	Картометрический метод	7	Закрепление отсутствует
887	407225,65	1253671,39	Картометрический метод	7	Закрепление отсутствует
888	407209,02	1253683,54	Картометрический метод	7	Закрепление отсутствует
889	407207,11	1253694,41	Картометрический метод	7	Закрепление отсутствует
890	407217,97	1253717,43	Картометрический метод	7	Закрепление отсутствует
891	407228,21	1253728,94	Картометрический метод	7	Закрепление отсутствует
892	407238,44	1253730,85	Картометрический метод	7	Закрепление отсутствует
893	407260,58	1253719,71	Картометрический метод	7	Закрепление отсутствует
894	407272,33	1253711,67	Картометрический метод	7	Закрепление отсутствует
895	407284,48	1253712,31	Картометрический метод	7	Закрепление отсутствует
896	407297,90	1253721,27	Картометрический метод	7	Закрепление отсутствует
897	407318,37	1253749,40	Картометрический метод	7	Закрепление отсутствует
898	407330,51	1253758,35	Картометрический метод	7	Закрепление отсутствует
899	407339,46	1253764,11	Картометрический	7	Закрепление

Сведения о местоположении границ объекта					
1. Система координат МСК 47 зона 1					
2. Сведения о характерных точках границ объекта					
Обозначение характерных точек границ	Координаты, м		Метод определения координат характерной точки	Средняя квадратическая погрешность	Описание обозначения точки на местности (при
	X	Y			
			метод		отсутствует
900	407344,07	1253751,71	Картометрический метод	7	Закрепление отсутствует
901	407353,44	1253746,59	Картометрический метод	7	Закрепление отсутствует
902	407364,53	1253751,71	Картометрический метод	7	Закрепление отсутствует
903	407375,61	1253754,26	Картометрический метод	7	Закрепление отсутствует
904	407383,29	1253745,50	Картометрический метод	7	Закрепление отсутствует
905	407393,51	1253733,81	Картометрический метод	7	Закрепление отсутствует
906	407402,89	1253727,84	Картометрический метод	7	Закрепление отсутствует
907	407410,57	1253732,96	Картометрический метод	7	Закрепление отсутствует
908	407408,87	1253761,09	Картометрический метод	7	Закрепление отсутствует
909	407413,98	1253770,47	Картометрический метод	7	Закрепление отсутствует
910	407426,76	1253778,99	Картометрический метод	7	Закрепление отсутствует
911	407446,39	1253782,09	Картометрический метод	7	Закрепление отсутствует
912	407459,16	1253784,10	Картометрический метод	7	Закрепление отсутствует
913	407481,33	1253789,22	Картометрический метод	7	Закрепление отсутствует
914	407536,43	1253833,47	Картометрический метод	7	Закрепление отсутствует
915	407581,92	1253873,62	Картометрический метод	7	Закрепление отсутствует
916	407591,30	1253893,23	Картометрический метод	7	Закрепление отсутствует
917	407597,14	1253914,91	Картометрический метод	7	Закрепление отсутствует
918	407599,83	1253936,71	Картометрический метод	7	Закрепление отсутствует
919	407593,75	1253959,94	Картометрический метод	7	Закрепление отсутствует
920	407596,95	1253967,62	Картометрический метод	7	Закрепление отсутствует
921	407607,18	1253970,81	Картометрический метод	7	Закрепление отсутствует
922	407650,66	1253970,81	Картометрический метод	7	Закрепление отсутствует
923	407660,89	1253973,37	Картометрический метод	7	Закрепление отсутствует
924	407668,56	1253986,15	Картометрический метод	7	Закрепление отсутствует
925	407670,48	1253997,67	Картометрический метод	7	Закрепление отсутствует
926	407664,73	1254014,29	Картометрический	7	Закрепление

Сведения о местоположении границ объекта					
1. Система координат МСК 47 зона 1					
2. Сведения о характерных точках границ объекта					
Обозначение характерных точек границ	Координаты, м		Метод определения координат характерной точки	Средняя квадратическая погрешность	Описание обозначения точки на местности (при
	X	Y			
			метод		отсутствует
927	407655,78	1254020,04	Картометрический метод	7	Закрепление отсутствует
928	407636,36	1254027,73	Картометрический метод	7	Закрепление отсутствует
929	407625,08	1254032,19	Картометрический метод	7	Закрепление отсутствует
930	407616,13	1254039,86	Картометрический метод	7	Закрепление отсутствует
931	407611,02	1254057,76	Картометрический метод	7	Закрепление отсутствует
932	407611,66	1254072,47	Картометрический метод	7	Закрепление отсутствует
933	407619,33	1254087,82	Картометрический метод	7	Закрепление отсутствует
934	407636,59	1254106,36	Картометрический метод	7	Закрепление отсутствует
935	407655,78	1254111,47	Картометрический метод	7	Закрепление отсутствует
936	407679,43	1254110,20	Картометрический метод	7	Закрепление отсутствует
937	407689,67	1254112,75	Картометрический метод	7	Закрепление отсутствует
938	407699,89	1254123,63	Картометрический метод	7	Закрепление отсутствует
939	407707,57	1254136,41	Картометрический метод	7	Закрепление отсутствует
940	407708,20	1254158,15	Картометрический метод	7	Закрепление отсутствует
941	407702,45	1254183,09	Картометрический метод	7	Закрепление отсутствует
942	407702,46	1254217,31	Картометрический метод	7	Закрепление отсутствует
943	407702,64	1254245,57	Картометрический метод	7	Закрепление отсутствует
944	407721,99	1254249,94	Картометрический метод	7	Закрепление отсутствует
945	407744,20	1254257,72	Картометрический метод	7	Закрепление отсутствует
946	407750,59	1254263,47	Картометрический метод	7	Закрепление отсутствует
947	407760,18	1254280,10	Картометрический метод	7	Закрепление отсутствует
948	407771,00	1254279,55	Картометрический метод	7	Закрепление отсутствует
949	407786,40	1254278,81	Картометрический метод	7	Закрепление отсутствует
950	407792,16	1254283,93	Картометрический метод	7	Закрепление отсутствует
951	407793,44	1254291,61	Картометрический метод	7	Закрепление отсутствует
952	407792,80	1254304,39	Картометрический метод	7	Закрепление отсутствует
953	407789,33	1254322,33	Картометрический	7	Закрепление

Сведения о местоположении границ объекта					
1. Система координат МСК 47 зона 1					
2. Сведения о характерных точках границ объекта					
Обозначение характерных точек границ	Координаты, м		Метод определения координат характерной точки	Средняя квадратическая погрешность	Описание обозначения точки на местности (при
	X	Y			
			метод		отсутствует
954	407803,32	1254324,06	Картометрический метод	7	Закрепление отсутствует
955	407820,81	1254326,88	Картометрический метод	7	Закрепление отсутствует
956	407824,76	1254312,71	Картометрический метод	7	Закрепление отсутствует
957	407833,72	1254287,77	Картометрический метод	7	Закрепление отсутствует
958	407842,03	1254278,81	Картометрический метод	7	Закрепление отсутствует
959	407850,98	1254275,62	Картометрический метод	7	Закрепление отсутствует
960	407879,12	1254275,62	Картометрический метод	7	Закрепление отсутствует
961	407885,51	1254280,10	Картометрический метод	7	Закрепление отсутствует
962	407887,43	1254289,05	Картометрический метод	7	Закрепление отсутствует
963	407880,39	1254294,80	Картометрический метод	7	Закрепление отсутствует
964	407873,35	1254304,39	Картометрический метод	7	Закрепление отсутствует
965	407879,75	1254309,51	Картометрический метод	7	Закрепление отсутствует
966	407891,26	1254307,59	Картометрический метод	7	Закрепление отсутствует
967	407899,05	1254300,05	Картометрический метод	7	Закрепление отсутствует
968	407911,08	1254288,41	Картометрический метод	7	Закрепление отсутствует
969	407923,87	1254287,13	Картометрический метод	7	Закрепление отсутствует
970	407933,46	1254294,16	Картометрический метод	7	Закрепление отсутствует
971	407934,74	1254303,75	Картометрический метод	7	Закрепление отсутствует
972	407920,03	1254328,05	Картометрический метод	7	Закрепление отсутствует
973	407916,19	1254338,28	Картометрический метод	7	Закрепление отсутствует
974	407923,23	1254352,35	Картометрический метод	7	Закрепление отсутствует
975	407922,60	1254359,38	Картометрический метод	7	Закрепление отсутствует
976	407913,64	1254363,85	Картометрический метод	7	Закрепление отсутствует
977	407900,21	1254356,18	Картометрический метод	7	Закрепление отсутствует
978	407889,34	1254352,35	Картометрический метод	7	Закрепление отсутствует
979	407883,59	1254358,74	Картометрический метод	7	Закрепление отсутствует
980	407878,48	1254374,08	Картометрический	7	Закрепление

Сведения о местоположении границ объекта					
1. Система координат МСК 47 зона 1					
2. Сведения о характерных точках границ объекта					
Обозначение характерных точек границ	Координаты, м		Метод определения координат характерной точки	Средняя квадратическая погрешность	Описание обозначения точки на местности (при
	X	Y			
			метод		отсутствует
981	407870,16	1254379,84	Картометрический метод	7	Закрепление отсутствует
982	407858,65	1254376,64	Картометрический метод	7	Закрепление отсутствует
983	407843,95	1254360,02	Картометрический метод	7	Закрепление отсутствует
984	407835,64	1254356,18	Картометрический метод	7	Закрепление отсутствует
985	407808,63	1254359,95	Картометрический метод	7	Закрепление отсутствует
986	407767,22	1254371,53	Картометрический метод	7	Закрепление отсутствует
987	407750,59	1254379,84	Картометрический метод	7	Закрепление отсутствует
988	407747,75	1254392,17	Картометрический метод	7	Закрепление отсутствует
989	407739,05	1254384,01	Картометрический метод	7	Закрепление отсутствует
990	407725,74	1254381,06	Картометрический метод	7	Закрепление отсутствует
991	407718,35	1254389,93	Картометрический метод	7	Закрепление отсутствует
992	407705,05	1254403,24	Картометрический метод	7	Закрепление отсутствует
993	407687,30	1254398,80	Картометрический метод	7	Закрепление отсутствует
994	407656,03	1254378,70	Картометрический метод	7	Закрепление отсутствует
995	407580,53	1254356,67	Картометрический метод	7	Закрепление отсутствует
996	407553,44	1254353,00	Картометрический метод	7	Закрепление отсутствует
997	407522,68	1254350,81	Картометрический метод	7	Закрепление отсутствует
998	407502,91	1254356,67	Картометрический метод	7	Закрепление отсутствует
999	407486,80	1254366,92	Картометрический метод	7	Закрепление отсутствует
1000	407475,09	1254383,04	Картометрический метод	7	Закрепление отсутствует
1001	407469,96	1254395,49	Картометрический метод	7	Закрепление отсутствует
1002	407472,02	1254402,03	Картометрический метод	7	Закрепление отсутствует
1003	407461,59	1254391,99	Картометрический метод	7	Закрепление отсутствует
1004	407453,27	1254388,16	Картометрический метод	7	Закрепление отсутствует
1005	407434,73	1254401,58	Картометрический метод	7	Закрепление отсутствует
1006	407426,42	1254415,01	Картометрический метод	7	Закрепление отсутствует
1007	407419,81	1254427,13	Картометрический	7	Закрепление

Сведения о местоположении границ объекта					
1. Система координат МСК 47 зона 1					
2. Сведения о характерных точках границ объекта					
Обозначение характерных точек границ	Координаты, м		Метод определения координат характерной точки	Средняя квадратическая погрешность	Описание обозначения точки на местности (при
	X	Y			
			метод		отсутствует
1008	407414,92	1254436,11	Картометрический метод	7	Закрепление отсутствует
1009	407402,76	1254450,17	Картометрический метод	7	Закрепление отсутствует
1010	407391,89	1254450,81	Картометрический метод	7	Закрепление отсутствует
1011	407383,58	1254444,42	Картометрический метод	7	Закрепление отсутствует
1012	407377,99	1254331,78	Картометрический метод	7	Закрепление отсутствует
1013	407371,51	1254200,97	Картометрический метод	7	Закрепление отсутствует
1014	407366,74	1254205,70	Картометрический метод	7	Закрепление отсутствует
1015	407347,19	1254231,35	Картометрический метод	7	Закрепление отсутствует
1016	407346,68	1254232,94	Картометрический метод	7	Закрепление отсутствует
1017	407331,11	1254253,74	Картометрический метод	7	Закрепление отсутствует
1018	407317,73	1254240,45	Картометрический метод	7	Закрепление отсутствует
1019	407301,74	1254227,02	Картометрический метод	7	Закрепление отсутствует
1020	407287,67	1254224,47	Картометрический метод	7	Закрепление отсутствует
1021	407277,44	1254226,39	Картометрический метод	7	Закрепление отсутствует
1022	407276,17	1254235,34	Картометрический метод	7	Закрепление отсутствует
1023	407280,82	1254243,01	Картометрический метод	7	Закрепление отсутствует
1024	407287,03	1254253,24	Картометрический метод	7	Закрепление отсутствует
1025	407297,26	1254266,03	Картометрический метод	7	Закрепление отсутствует
1026	407291,51	1254271,78	Картометрический метод	7	Закрепление отсутствует
1027	407280,64	1254272,42	Картометрический метод	7	Закрепление отсутствует
1028	407237,80	1254257,07	Картометрический метод	7	Закрепление отсутствует
1029	407229,49	1254258,35	Картометрический метод	7	Закрепление отсутствует
1030	407227,57	1254267,30	Картометрический метод	7	Закрепление отсутствует
1031	407233,33	1254280,10	Картометрический метод	7	Закрепление отсутствует
1032	407235,24	1254290,33	Картометрический метод	7	Закрепление отсутствует
1033	407225,65	1254290,33	Картометрический метод	7	Закрепление отсутствует
1034	407212,86	1254289,68	Картометрический	7	Закрепление

Сведения о местоположении границ объекта					
1. Система координат МСК 47 зона 1					
2. Сведения о характерных точках границ объекта					
Обозначение характерных точек границ	Координаты, м		Метод определения координат характерной точки	Средняя квадратическая погрешность	Описание обозначения точки на местности (при
	X	Y			
			метод		отсутствует
1035	407203,91	1254299,28	Картометрический метод	7	Закрепление отсутствует
1036	407196,88	1254316,54	Картометрический метод	7	Закрепление отсутствует
1037	407186,39	1254332,00	Картометрический метод	7	Закрепление отсутствует
1038	407182,36	1254340,38	Картометрический метод	7	Закрепление отсутствует
1039	407179,62	1254347,23	Картометрический метод	7	Закрепление отсутствует
1040	407171,94	1254361,94	Картометрический метод	7	Закрепление отсутствует
1041	407163,63	1254363,22	Картометрический метод	7	Закрепление отсутствует
1042	407152,12	1254357,46	Картометрический метод	7	Закрепление отсутствует
1043	407143,17	1254358,10	Картометрический метод	7	Закрепление отсутствует
1044	407136,78	1254364,50	Картометрический метод	7	Закрепление отсутствует
1045	407135,50	1254372,80	Картометрический метод	7	Закрепление отсутствует
1046	407138,75	1254378,91	Картометрический метод	7	Закрепление отсутствует
1047	407141,25	1254383,74	Картометрический метод	7	Закрепление отсутствует
1048	407147,01	1254395,83	Картометрический метод	7	Закрепление отсутствует
1049	407145,09	1254406,06	Картометрический метод	7	Закрепление отсутствует
1050	407139,33	1254412,45	Картометрический метод	7	Закрепление отсутствует
1051	407122,70	1254413,73	Картометрический метод	7	Закрепление отсутствует
1052	407113,12	1254415,64	Картометрический метод	7	Закрепление отсутствует
1053	407102,25	1254430,35	Картометрический метод	7	Закрепление отсутствует
1054	407088,50	1254459,50	Картометрический метод	7	Закрепление отсутствует
1055	407077,31	1254472,55	Картометрический метод	7	Закрепление отсутствует
1056	407064,52	1254479,58	Картометрический метод	7	Закрепление отсутствует
1057	407052,38	1254481,50	Картометрический метод	7	Закрепление отсутствует
1058	407045,34	1254487,90	Картометрический метод	7	Закрепление отсутствует
1059	407045,98	1254498,77	Картометрический метод	7	Закрепление отсутствует
1060	407040,23	1254503,24	Картометрический метод	7	Закрепление отсутствует
1061	407028,71	1254501,96	Картометрический	7	Закрепление

Сведения о местоположении границ объекта					
1. Система координат МСК 47 зона 1					
2. Сведения о характерных точках границ объекта					
Обозначение характерных точек границ	Координаты, м		Метод определения координат характерной точки	Средняя квадратическая погрешность	Описание обозначения точки на местности (при
	X	Y			
			метод		отсутствует
1062	407021,36	1254486,83	Картометрический метод	7	Закрепление отсутствует
1063	407008,58	1254480,01	Картометрический метод	7	Закрепление отсутствует
1064	406993,23	1254482,57	Картометрический метод	7	Закрепление отсутствует
1065	406986,42	1254491,95	Картометрический метод	7	Закрепление отсутствует
1066	406985,55	1254520,08	Картометрический метод	7	Закрепление отсутствует
1067	406977,03	1254527,75	Картометрический метод	7	Закрепление отсутствует
1068	406961,69	1254529,46	Картометрический метод	7	Закрепление отсутствует
1069	406943,79	1254500,47	Картометрический метод	7	Закрепление отсутствует
1070	406935,26	1254503,03	Картометрический метод	7	Закрепление отсутствует
1071	406935,26	1254516,67	Картометрический метод	7	Закрепление отсутствует
1072	406928,44	1254532,02	Картометрический метод	7	Закрепление отсутствует
1073	406914,80	1254538,84	Картометрический метод	7	Закрепление отсутствует
1074	406890,07	1254537,99	Картометрический метод	7	Закрепление отсутствует
1075	406846,75	1254539,27	Картометрический метод	7	Закрепление отсутствует
1076	406832,95	1254539,69	Картометрический метод	7	Закрепление отсутствует
1077	406758,36	1254531,17	Картометрический метод	7	Закрепление отсутствует
1078	406708,35	1254526,62	Картометрический метод	7	Закрепление отсутствует
1079	406701,30	1254528,92	Картометрический метод	7	Закрепление отсутствует
1080	406692,58	1254530,12	Картометрический метод	7	Закрепление отсутствует
1081	406688,26	1254529,88	Картометрический метод	7	Закрепление отсутствует
1082	406679,15	1254534,19	Картометрический метод	7	Закрепление отсутствует
1083	406671,00	1254540,91	Картометрический метод	7	Закрепление отсутствует
1084	406659,50	1254540,91	Картометрический метод	7	Закрепление отсутствует
1085	406644,14	1254537,55	Картометрический метод	7	Закрепление отсутствует
1086	406629,28	1254531,32	Картометрический метод	7	Закрепление отсутствует
1087	406620,65	1254530,84	Картометрический метод	7	Закрепление отсутствует
1088	406602,42	1254534,67	Картометрический	7	Закрепление

Сведения о местоположении границ объекта					
1. Система координат МСК 47 зона 1					
2. Сведения о характерных точках границ объекта					
Обозначение характерных точек границ	Координаты, м		Метод определения координат характерной точки	Средняя квадратическая погрешность	Описание обозначения точки на местности (при
	X	Y			
			метод		отсутствует
1089	406558,78	1254553,38	Картометрический метод	7	Закрепление отсутствует
1090	406541,04	1254555,29	Картометрический метод	7	Закрепление отсутствует
1091	406530,50	1254549,54	Картометрический метод	7	Закрепление отсутствует
1092	406519,95	1254532,76	Картометрический метод	7	Закрепление отсутствует
1093	406511,31	1254526,04	Картометрический метод	7	Закрепление отсутствует
1094	406502,68	1254526,04	Картометрический метод	7	Закрепление отсутствует
1095	406490,21	1254536,59	Картометрический метод	7	Закрепление отсутствует
1096	406482,54	1254539,47	Картометрический метод	7	Закрепление отсутствует
1097	406469,11	1254536,59	Картометрический метод	7	Закрепление отсутствует
1098	406455,51	1254527,94	Картометрический метод	7	Закрепление отсутствует
1099	406442,74	1254519,81	Картометрический метод	7	Закрепление отсутствует
1100	406416,84	1254507,34	Картометрический метод	7	Закрепление отсутствует
1101	406405,33	1254494,39	Картометрический метод	7	Закрепление отсутствует
1102	406383,28	1254459,87	Картометрический метод	7	Закрепление отсутствует
1103	406369,84	1254436,36	Картометрический метод	7	Закрепление отсутствует
1104	406362,17	1254428,69	Картометрический метод	7	Закрепление отсутствует
1105	406343,47	1254417,66	Картометрический метод	7	Закрепление отсутствует
1106	406323,33	1254407,60	Картометрический метод	7	Закрепление отсутствует
1107	406312,78	1254399,44	Картометрический метод	7	Закрепление отсутствует
1108	406296,00	1254379,78	Картометрический метод	7	Закрепление отсутствует
1109	406291,20	1254373,55	Картометрический метод	7	Закрепление отсутствует
1110	406284,49	1254370,67	Картометрический метод	7	Закрепление отсутствует
1111	406251,40	1254375,95	Картометрический метод	7	Закрепление отсутствует
1112	406239,41	1254373,55	Картометрический метод	7	Закрепление отсутствует
1113	406226,94	1254369,23	Картометрический метод	7	Закрепление отсутствует
1114	406217,83	1254368,75	Картометрический метод	7	Закрепление отсутствует
1115	406204,40	1254371,15	Картометрический	7	Закрепление

Сведения о местоположении границ объекта					
1. Система координат МСК 47 зона 1					
2. Сведения о характерных точках границ объекта					
Обозначение характерных точек границ	Координаты, м		Метод определения координат характерной точки	Средняя квадратическая погрешность	Описание обозначения точки на местности (при
	X	Y			
			метод		отсутствует
1116	406178,51	1254364,44	Картометрический метод	7	Закрепление отсутствует
1117	406163,64	1254362,04	Картометрический метод	7	Закрепление отсутствует
1118	406146,38	1254365,40	Картометрический метод	7	Закрепление отсутствует
1119	406131,03	1254370,19	Картометрический метод	7	Закрепление отсутствует
1120	406101,74	1254387,02	Картометрический метод	7	Закрепление отсутствует
1121	406083,56	1254403,28	Картометрический метод	7	Закрепление отсутствует
1122	406063,42	1254413,83	Картометрический метод	7	Закрепление отсутствует
1123	406052,87	1254426,30	Картометрический метод	7	Закрепление отсутствует
1124	406046,63	1254443,08	Картометрический метод	7	Закрепление отсутствует
1125	406041,35	1254447,88	Картометрический метод	7	Закрепление отсутствует
1126	406033,20	1254450,27	Картометрический метод	7	Закрепление отсутствует
1127	406014,03	1254449,32	Картометрический метод	7	Закрепление отсутствует
1128	406002,99	1254446,44	Картометрический метод	7	Закрепление отсутствует
1129	405979,50	1254450,75	Картометрический метод	7	Закрепление отсутствует
1130	405968,95	1254448,36	Картометрический метод	7	Закрепление отсутствует
1131	405962,72	1254448,84	Картометрический метод	7	Закрепление отсутствует
1132	405956,48	1254453,15	Картометрический метод	7	Закрепление отсутствует
1133	405937,30	1254452,19	Картометрический метод	7	Закрепление отсутствует
1134	405913,32	1254454,59	Картометрический метод	7	Закрепление отсутствует
1135	405901,81	1254458,91	Картометрический метод	7	Закрепление отсутствует
1136	405892,22	1254469,45	Картометрический метод	7	Закрепление отсутствует
1137	405884,55	1254471,37	Картометрический метод	7	Закрепление отсутствует
1138	405870,64	1254469,45	Картометрический метод	7	Закрепление отсутствует
1139	405862,32	1254460,11	Картометрический метод	7	Закрепление отсутствует
1140	405855,29	1254452,19	Картометрический метод	7	Закрепление отсутствует
1141	405850,02	1254449,32	Картометрический метод	7	Закрепление отсутствует
1142	405845,22	1254452,19	Картометрический	7	Закрепление

Сведения о местоположении границ объекта					
1. Система координат МСК 47 зона 1					
2. Сведения о характерных точках границ объекта					
Обозначение характерных точек границ	Координаты, м		Метод определения координат характерной точки	Средняя квадратическая погрешность	Описание обозначения точки на местности (при
	X	Y			
			метод		отсутствует
1143	405837,55	1254472,81	Картометрический метод	7	Закрепление отсутствует
1144	405827,96	1254484,80	Картометрический метод	7	Закрепление отсутствует
1145	405814,05	1254491,52	Картометрический метод	7	Закрепление отсутствует
1146	405805,42	1254493,05	Картометрический метод	7	Закрепление отсутствует
1147	405794,87	1254496,31	Картометрический метод	7	Закрепление отсутствует
1148	405789,12	1254498,71	Картометрический метод	7	Закрепление отсутствует
1149	405761,30	1254496,31	Картометрический метод	7	Закрепление отсутствует
1150	405746,44	1254494,39	Картометрический метод	7	Закрепление отсутствует
1151	405738,77	1254495,36	Картометрический метод	7	Закрепление отсутствует
1152	405730,14	1254500,15	Картометрический метод	7	Закрепление отсутствует
1153	405721,02	1254510,70	Картометрический метод	7	Закрепление отсутствует
1154	405712,39	1254511,66	Картометрический метод	7	Закрепление отсутствует
1155	405704,24	1254509,74	Картометрический метод	7	Закрепление отсутствует
1156	405697,04	1254502,06	Картометрический метод	7	Закрепление отсутствует
1157	405688,41	1254500,15	Картометрический метод	7	Закрепление отсутствует
1158	405675,95	1254505,90	Картометрический метод	7	Закрепление отсутствует
1159	405663,47	1254520,28	Картометрический метод	7	Закрепление отсутствует
1160	405661,59	1254533,24	Картометрический метод	7	Закрепление отсутствует
1161	405659,78	1254545,70	Картометрический метод	7	Закрепление отсутствует
1162	405656,76	1254564,89	Картометрический метод	7	Закрепление отсутствует
1163	405649,57	1254575,92	Картометрический метод	7	Закрепление отсутствует
1164	405643,20	1254580,64	Картометрический метод	7	Закрепление отсутствует
1165	405632,75	1254589,04	Картометрический метод	7	Закрепление отсутствует
1	405617,21	1254603,63	Картометрический метод	7	Закрепление отсутствует
1166	411916,69	1254596,69	Картометрический метод	7	Закрепление отсутствует
1167	411835,92	1254567,84	Картометрический метод	7	Закрепление отсутствует

Сведения о местоположении границ объекта					
1. Система координат МСК 47 зона 1					
2. Сведения о характерных точках границ объекта					
Обозначение характерных точек границ	Координаты, м		Метод определения координат характерной точки	Средняя квадратическая погрешность	Описание обозначения точки на местности (при
	X	Y			
1168	411800,29	1254541,64	Картометрический метод	7	Закрепление отсутствует
1169	411762,60	1254517,69	Картометрический метод	7	Закрепление отсутствует
1170	411714,01	1254491,57	Картометрический метод	7	Закрепление отсутствует
1171	411691,87	1254484,25	Картометрический метод	7	Закрепление отсутствует
1172	411718,80	1254448,67	Картометрический метод	7	Закрепление отсутствует
1173	411703,98	1254438,09	Картометрический метод	7	Закрепление отсутствует
1174	411685,58	1254430,73	Картометрический метод	7	Закрепление отсутствует
1175	411661,64	1254421,16	Картометрический метод	7	Закрепление отсутствует
1176	411636,56	1254402,79	Картометрический метод	7	Закрепление отсутствует
1177	411614,56	1254378,19	Картометрический метод	7	Закрепление отсутствует
1178	411593,24	1254354,34	Картометрический метод	7	Закрепление отсутствует
1179	411572,72	1254342,03	Картометрический метод	7	Закрепление отсутствует
1180	411522,41	1254330,73	Картометрический метод	7	Закрепление отсутствует
1181	411504,13	1254316,94	Картометрический метод	7	Закрепление отсутствует
1182	411491,63	1254310,21	Картометрический метод	7	Закрепление отсутствует
1183	411475,20	1254309,18	Картометрический метод	7	Закрепление отсутствует
1184	411449,54	1254318,42	Картометрический метод	7	Закрепление отсутствует
1185	411433,12	1254316,36	Картометрический метод	7	Закрепление отсутствует
1186	411406,43	1254300,97	Картометрический метод	7	Закрепление отсутствует
1187	411388,99	1254301,99	Картометрический метод	7	Закрепление отсутствует
1188	411369,99	1254303,02	Картометрический метод	7	Закрепление отсутствует
1189	411351,01	1254304,05	Картометрический метод	7	Закрепление отсутствует
1190	411323,29	1254314,31	Картометрический метод	7	Закрепление отсутствует
1191	411275,05	1254320,47	Картометрический метод	7	Закрепление отсутствует
1192	411241,17	1254323,55	Картометрический метод	7	Закрепление отсутствует
1193	411206,28	1254318,42	Картометрический метод	7	Закрепление отсутствует
1194	411184,72	1254316,36	Картометрический метод	7	Закрепление отсутствует

Сведения о местоположении границ объекта					
1. Система координат МСК 47 зона 1					
2. Сведения о характерных точках границ объекта					
Обозначение характерных точек границ	Координаты, м		Метод определения координат характерной точки	Средняя квадратическая погрешность	Описание обозначения точки на местности (при
	X	Y			
1195	411167,28	1254321,49	Картометрический метод	7	Закрепление отсутствует
1196	411144,69	1254334,84	Картометрический метод	7	Закрепление отсутствует
1197	411128,27	1254340,99	Картометрический метод	7	Закрепление отсутствует
1198	411110,83	1254339,97	Картометрический метод	7	Закрепление отсутствует
1199	411086,19	1254331,76	Картометрический метод	7	Закрепление отсутствует
1200	411069,77	1254333,81	Картометрический метод	7	Закрепление отсутствует
1201	411042,05	1254348,18	Картометрический метод	7	Закрепление отсутствует
1202	411029,74	1254352,29	Картометрический метод	7	Закрепление отсутствует
1203	411009,20	1254348,18	Картометрический метод	7	Закрепление отсутствует
1204	410996,30	1254336,20	Картометрический метод	7	Закрепление отсутствует
1205	410983,20	1254318,27	Картометрический метод	7	Закрепление отсутствует
1206	410977,09	1254309,90	Картометрический метод	7	Закрепление отсутствует
1207	410975,34	1254308,15	Картометрический метод	7	Закрепление отсутствует
1208	410957,41	1254296,73	Картометрический метод	7	Закрепление отсутствует
1209	410931,20	1254289,68	Картометрический метод	7	Закрепление отсутствует
1210	410894,25	1254283,51	Картометрический метод	7	Закрепление отсутствует
1211	410861,40	1254283,51	Картометрический метод	7	Закрепление отсутствует
1212	410836,77	1254279,41	Картометрический метод	7	Закрепление отсутствует
1213	410808,03	1254268,12	Картометрический метод	7	Закрепление отсутствует
1214	410787,51	1254260,94	Картометрический метод	7	Закрепление отсутствует
1215	410750,55	1254256,83	Картометрический метод	7	Закрепление отсутствует
1216	410725,88	1254249,07	Картометрический метод	7	Закрепление отсутствует
1217	410764,67	1254206,78	Картометрический метод	7	Закрепление отсутствует
1218	410785,18	1254179,01	Картометрический метод	7	Закрепление отсутствует
1219	410800,57	1254146,44	Картометрический метод	7	Закрепление отсутствует
1220	410805,85	1254149,16	Картометрический метод	7	Закрепление отсутствует
1221	410817,83	1254159,43	Картометрический метод	7	Закрепление отсутствует

Сведения о местоположении границ объекта					
1. Система координат МСК 47 зона 1					
2. Сведения о характерных точках границ объекта					
Обозначение характерных точек границ	Координаты, м		Метод определения координат характерной точки	Средняя квадратическая погрешность	Описание обозначения точки на местности (при
	X	Y			
1222	410821,31	1254164,51	Картометрический метод	7	Закрепление отсутствует
1223	410825,31	1254168,91	Картометрический метод	7	Закрепление отсутствует
1224	410828,16	1254170,84	Картометрический метод	7	Закрепление отсутствует
1225	410832,15	1254172,54	Картометрический метод	7	Закрепление отсутствует
1226	410835,25	1254173,85	Картометрический метод	7	Закрепление отсутствует
1227	410838,96	1254177,18	Картометрический метод	7	Закрепление отсутствует
1228	410847,65	1254183,26	Картометрический метод	7	Закрепление отсутствует
1229	410854,14	1254188,67	Картометрический метод	7	Закрепление отсутствует
1230	410856,12	1254190,67	Картометрический метод	7	Закрепление отсутствует
1231	410863,50	1254197,14	Картометрический метод	7	Закрепление отсутствует
1232	410870,04	1254200,43	Картометрический метод	7	Закрепление отсутствует
1233	410875,98	1254201,47	Картометрический метод	7	Закрепление отсутствует
1234	410886,67	1254201,20	Картометрический метод	7	Закрепление отсутствует
1235	410904,17	1254200,77	Картометрический метод	7	Закрепление отсутствует
1236	410908,89	1254202,34	Картометрический метод	7	Закрепление отсутствует
1237	410913,49	1254204,41	Картометрический метод	7	Закрепление отсутствует
1238	410915,52	1254205,39	Картометрический метод	7	Закрепление отсутствует
1239	410924,03	1254208,08	Картометрический метод	7	Закрепление отсутствует
1240	410935,60	1254205,60	Картометрический метод	7	Закрепление отсутствует
1241	410947,07	1254202,18	Картометрический метод	7	Закрепление отсутствует
1242	410953,07	1254199,12	Картометрический метод	7	Закрепление отсутствует
1243	410955,94	1254197,18	Картометрический метод	7	Закрепление отсутствует
1244	410963,00	1254193,79	Картометрический метод	7	Закрепление отсутствует
1245	410973,00	1254194,42	Картометрический метод	7	Закрепление отсутствует
1246	410980,90	1254201,05	Картометрический метод	7	Закрепление отсутствует
1247	410986,78	1254209,13	Картометрический метод	7	Закрепление отсутствует
1248	410994,66	1254217,25	Картометрический метод	7	Закрепление отсутствует

Сведения о местоположении границ объекта					
1. Система координат МСК 47 зона 1					
2. Сведения о характерных точках границ объекта					
Обозначение характерных точек границ	Координаты, м		Метод определения координат характерной точки	Средняя квадратическая погрешность	Описание обозначения точки на местности (при
	X	Y			
1249	411000,17	1254216,32	Картометрический метод	7	Закрепление отсутствует
1250	411008,74	1254211,94	Картометрический метод	7	Закрепление отсутствует
1251	411018,30	1254209,08	Картометрический метод	7	Закрепление отсутствует
1252	411028,80	1254209,23	Картометрический метод	7	Закрепление отсутствует
1253	411035,77	1254211,83	Картометрический метод	7	Закрепление отсутствует
1254	411042,17	1254218,43	Картометрический метод	7	Закрепление отсутствует
1255	411044,61	1254222,46	Картометрический метод	7	Закрепление отсутствует
1256	411045,70	1254234,48	Картометрический метод	7	Закрепление отсутствует
1257	411044,94	1254240,99	Картометрический метод	7	Закрепление отсутствует
1258	411046,40	1254244,36	Картометрический метод	7	Закрепление отсутствует
1259	411048,98	1254247,42	Картометрический метод	7	Закрепление отсутствует
1260	411050,98	1254248,81	Картометрический метод	7	Закрепление отсутствует
1261	411054,37	1254249,32	Картометрический метод	7	Закрепление отсутствует
1262	411058,69	1254249,25	Картометрический метод	7	Закрепление отсутствует
1263	411070,64	1254247,98	Картометрический метод	7	Закрепление отсутствует
1264	411074,85	1254245,10	Картометрический метод	7	Закрепление отсутствует
1265	411081,07	1254239,75	Картометрический метод	7	Закрепление отсутствует
1266	411083,27	1254237,86	Картометрический метод	7	Закрепление отсутствует
1267	411088,87	1254234,68	Картометрический метод	7	Закрепление отсутствует
1268	411095,91	1254234,28	Картометрический метод	7	Закрепление отсутствует
1269	411100,44	1254235,91	Картометрический метод	7	Закрепление отсутствует
1270	411104,72	1254238,39	Картометрический метод	7	Закрепление отсутствует
1271	411111,84	1254243,08	Картометрический метод	7	Закрепление отсутствует
1272	411115,77	1254242,18	Картометрический метод	7	Закрепление отсутствует
1273	411117,73	1254240,73	Картометрический метод	7	Закрепление отсутствует
1274	411122,62	1254240,38	Картометрический метод	7	Закрепление отсутствует
1275	411129,56	1254240,27	Картометрический метод	7	Закрепление отсутствует

Сведения о местоположении границ объекта					
1. Система координат МСК 47 зона 1					
2. Сведения о характерных точках границ объекта					
Обозначение характерных точек границ	Координаты, м		Метод определения координат характерной точки	Средняя квадратическая погрешность	Описание обозначения точки на местности (при
	X	Y			
1276	411133,21	1254238,52	Картометрический метод	7	Закрепление отсутствует
1277	411134,89	1254237,37	Картометрический метод	7	Закрепление отсутствует
1278	411139,34	1254233,63	Картометрический метод	7	Закрепление отсутствует
1279	411142,09	1254228,22	Картометрический метод	7	Закрепление отсутствует
1280	411142,42	1254225,13	Картометрический метод	7	Закрепление отсутствует
1281	411142,84	1254221,15	Картометрический метод	7	Закрепление отсутствует
1282	411141,07	1254215,52	Картометрический метод	7	Закрепление отсутствует
1283	411139,93	1254205,31	Картометрический метод	7	Закрепление отсутствует
1284	411141,00	1254200,82	Картометрический метод	7	Закрепление отсутствует
1285	411148,68	1254189,42	Картометрический метод	7	Закрепление отсутствует
1286	411153,72	1254187,49	Картометрический метод	7	Закрепление отсутствует
1287	411164,77	1254184,65	Картометрический метод	7	Закрепление отсутствует
1288	411176,75	1254183,84	Картометрический метод	7	Закрепление отсутствует
1289	411191,28	1254184,52	Картометрический метод	7	Закрепление отсутствует
1290	411207,22	1254189,76	Картометрический метод	7	Закрепление отсутствует
1291	411214,56	1254200,37	Картометрический метод	7	Закрепление отсутствует
1292	411217,72	1254205,84	Картометрический метод	7	Закрепление отсутствует
1293	411221,86	1254212,98	Картометрический метод	7	Закрепление отсутствует
1294	411227,26	1254220,06	Картометрический метод	7	Закрепление отсутствует
1295	411234,71	1254223,67	Картометрический метод	7	Закрепление отсутствует
1296	411244,68	1254225,82	Картометрический метод	7	Закрепление отсутствует
1297	411256,17	1254226,98	Картометрический метод	7	Закрепление отсутствует
1298	411266,67	1254227,13	Картометрический метод	7	Закрепление отсутствует
1299	411277,22	1254224,78	Картометрический метод	7	Закрепление отсутствует
1300	411280,74	1254222,82	Картометрический метод	7	Закрепление отсутствует
1301	411284,86	1254215,38	Картометрический метод	7	Закрепление отсутствует
1302	411287,19	1254193,90	Картометрический метод	7	Закрепление отсутствует

Сведения о местоположении границ объекта					
1. Система координат МСК 47 зона 1					
2. Сведения о характерных точках границ объекта					
Обозначение характерных точек границ	Координаты, м		Метод определения координат характерной точки	Средняя квадратическая погрешность	Описание обозначения точки на местности (при
	X	Y			
1303	411294,41	1254180,99	Картометрический метод	7	Закрепление отсутствует
1304	411301,94	1254179,09	Картометрический метод	7	Закрепление отсутствует
1305	411311,28	1254189,74	Картометрический метод	7	Закрепление отсутствует
1306	411322,03	1254205,90	Картометрический метод	7	Закрепление отсутствует
1307	411326,88	1254215,98	Картометрический метод	7	Закрепление отсутствует
1308	411332,25	1254224,56	Картометрический метод	7	Закрепление отсутствует
1309	411341,70	1254228,70	Картометрический метод	7	Закрепление отсутствует
1310	411353,77	1254224,87	Картометрический метод	7	Закрепление отсутствует
1311	411366,80	1254223,05	Картометрический метод	7	Закрепление отсутствует
1312	411378,78	1254224,72	Картометрический метод	7	Закрепление отсутствует
1313	411383,75	1254226,30	Картометрический метод	7	Закрепление отсутствует
1314	411392,27	1254225,92	Картометрический метод	7	Закрепление отсутствует
1315	411397,84	1254221,99	Картометрический метод	7	Закрепление отсутствует
1316	411397,93	1254215,99	Картометрический метод	7	Закрепление отсутствует
1317	411393,01	1254210,92	Картометрический метод	7	Закрепление отсутствует
1318	411376,62	1254202,68	Картометрический метод	7	Закрепление отсутствует
1319	411363,20	1254196,98	Картометрический метод	7	Закрепление отсутствует
1320	411348,35	1254186,77	Картометрический метод	7	Закрепление отсутствует
1321	411345,49	1254177,72	Картометрический метод	7	Закрепление отсутствует
1322	411351,60	1254170,30	Картометрический метод	7	Закрепление отсутствует
1323	411363,65	1254167,47	Картометрический метод	7	Закрепление отсутствует
1324	411378,64	1254168,68	Картометрический метод	7	Закрепление отсутствует
1325	411392,64	1254169,38	Картометрический метод	7	Закрепление отсутствует
1326	411410,78	1254161,14	Картометрический метод	7	Закрепление отсутствует
1327	411428,01	1254157,51	Картометрический метод	7	Закрепление отсутствует
1328	411449,84	1254165,08	Картометрический метод	7	Закрепление отсутствует
1329	411459,81	1254171,70	Картометрический метод	7	Закрепление отсутствует

Сведения о местоположении границ объекта					
1. Система координат МСК 47 зона 1					
2. Сведения о характерных точках границ объекта					
Обозначение характерных точек границ	Координаты, м		Метод определения координат характерной точки	Средняя квадратическая погрешность	Описание обозначения точки на местности (при
	X	Y			
1330	411469,28	1254183,71	Картометрический метод	7	Закрепление отсутствует
1331	411473,35	1254192,12	Картометрический метод	7	Закрепление отсутствует
1332	411472,65	1254197,56	Картометрический метод	7	Закрепление отсутствует
1333	411472,67	1254203,99	Картометрический метод	7	Закрепление отсутствует
1334	411474,67	1254206,50	Картометрический метод	7	Закрепление отсутствует
1335	411479,20	1254206,15	Картометрический метод	7	Закрепление отсутствует
1336	411484,23	1254203,54	Картометрический метод	7	Закрепление отсутствует
1337	411490,70	1254201,74	Картометрический метод	7	Закрепление отсутствует
1338	411500,01	1254202,17	Картометрический метод	7	Закрепление отсутствует
1339	411507,36	1254203,18	Картометрический метод	7	Закрепление отсутствует
1340	411517,40	1254208,45	Картометрический метод	7	Закрепление отсутствует
1341	411528,44	1254217,83	Картометрический метод	7	Закрепление отсутствует
1342	411535,38	1254230,16	Картометрический метод	7	Закрепление отсутствует
1343	411538,26	1254233,78	Картометрический метод	7	Закрепление отсутствует
1344	411544,65	1254237,28	Картометрический метод	7	Закрепление отсутствует
1345	411548,11	1254239,66	Картометрический метод	7	Закрепление отсутствует
1346	411550,78	1254242,07	Картометрический метод	7	Закрепление отсутствует
1347	411555,30	1254242,56	Картометрический метод	7	Закрепление отсутствует
1348	411560,66	1254242,48	Картометрический метод	7	Закрепление отсутствует
1349	411570,78	1254240,35	Картометрический метод	7	Закрепление отсутствует
1350	411579,01	1254242,77	Картометрический метод	7	Закрепление отсутствует
1351	411582,43	1254245,26	Картометрический метод	7	Закрепление отсутствует
1352	411582,66	1254248,52	Картометрический метод	7	Закрепление отсутствует
1353	411582,25	1254257,62	Картометрический метод	7	Закрепление отсутствует
1354	411582,91	1254259,94	Картометрический метод	7	Закрепление отсутствует
1355	411582,38	1254262,49	Картометрический метод	7	Закрепление отсутствует
1356	411579,59	1254264,79	Картометрический метод	7	Закрепление отсутствует

Сведения о местоположении границ объекта					
1. Система координат МСК 47 зона 1					
2. Сведения о характерных точках границ объекта					
Обозначение характерных точек границ	Координаты, м		Метод определения координат характерной точки	Средняя квадратическая погрешность	Описание обозначения точки на местности (при
	X	Y			
1357	411576,77	1254264,84	Картометрический метод	7	Закрепление отсутствует
1358	411575,11	1254266,55	Картометрический метод	7	Закрепление отсутствует
1359	411575,14	1254268,81	Картометрический метод	7	Закрепление отсутствует
1360	411578,85	1254272,01	Картометрический метод	7	Закрепление отсутствует
1361	411583,72	1254277,15	Картометрический метод	7	Закрепление отсутствует
1362	411585,73	1254279,95	Картометрический метод	7	Закрепление отсутствует
1363	411586,85	1254279,65	Картометрический метод	7	Закрепление отсутствует
1364	411587,97	1254278,79	Картометрический метод	7	Закрепление отсутствует
1365	411587,49	1254274,77	Картометрический метод	7	Закрепление отсутствует
1366	411587,32	1254272,96	Картометрический метод	7	Закрепление отсутствует
1367	411587,29	1254270,60	Картометрический метод	7	Закрепление отсутствует
1368	411588,38	1254268,33	Картометрический метод	7	Закрепление отсутствует
1369	411592,87	1254266,57	Картометрический метод	7	Закрепление отсутствует
1370	411606,99	1254267,48	Картометрический метод	7	Закрепление отсутствует
1371	411614,91	1254269,34	Картометрический метод	7	Закрепление отсутствует
1372	411621,16	1254271,78	Картометрический метод	7	Закрепление отсутствует
1373	411630,32	1254280,96	Картометрический метод	7	Закрепление отсутствует
1374	411634,64	1254287,68	Картометрический метод	7	Закрепление отсутствует
1375	411640,91	1254299,62	Картометрический метод	7	Закрепление отсутствует
1376	411644,78	1254306,83	Картометрический метод	7	Закрепление отсутствует
1377	411649,38	1254312,95	Картометрический метод	7	Закрепление отсутствует
1378	411655,13	1254320,59	Картометрический метод	7	Закрепление отсутствует
1379	411663,24	1254333,45	Картометрический метод	7	Закрепление отсутствует
1380	411666,00	1254336,93	Картометрический метод	7	Закрепление отсутствует
1381	411674,12	1254346,96	Картометрический метод	7	Закрепление отсутствует
1382	411686,14	1254359,77	Картометрический метод	7	Закрепление отсутствует
1383	411700,70	1254372,26	Картометрический метод	7	Закрепление отсутствует

Сведения о местоположении границ объекта					
1. Система координат МСК 47 зона 1					
2. Сведения о характерных точках границ объекта					
Обозначение характерных точек границ	Координаты, м		Метод определения координат характерной точки	Средняя квадратическая погрешность	Описание обозначения точки на местности (при
	X	Y			
1384	411713,78	1254379,12	Картометрический метод	7	Закрепление отсутствует
1385	411732,46	1254383,92	Картометрический метод	7	Закрепление отсутствует
1386	411739,65	1254384,99	Картометрический метод	7	Закрепление отсутствует
1387	411750,66	1254386,66	Картометрический метод	7	Закрепление отсутствует
1388	411777,43	1254391,71	Картометрический метод	7	Закрепление отсутствует
1389	411802,95	1254401,78	Картометрический метод	7	Закрепление отсутствует
1390	411821,83	1254419,85	Картометрический метод	7	Закрепление отсутствует
1391	411831,31	1254432,45	Картометрический метод	7	Закрепление отсутствует
1392	411851,66	1254459,12	Картометрический метод	7	Закрепление отсутствует
1393	411863,51	1254475,35	Картометрический метод	7	Закрепление отсутствует
1394	411871,85	1254486,87	Картометрический метод	7	Закрепление отсутствует
1395	411877,27	1254491,02	Картометрический метод	7	Закрепление отсутствует
1396	411884,12	1254492,28	Картометрический метод	7	Закрепление отсутствует
1397	411891,38	1254491,66	Картометрический метод	7	Закрепление отсутствует
1398	411897,56	1254488,54	Картометрический метод	7	Закрепление отсутствует
1399	411908,74	1254482,08	Картометрический метод	7	Закрепление отсутствует
1400	411914,03	1254477,20	Картометрический метод	7	Закрепление отсутствует
1401	411924,41	1254473,08	Картометрический метод	7	Закрепление отсутствует
1402	411930,33	1254472,99	Картометрический метод	7	Закрепление отсутствует
1403	411943,04	1254474,21	Картометрический метод	7	Закрепление отсутствует
1404	411946,76	1254477,55	Картометрический метод	7	Закрепление отсутствует
1405	411949,94	1254483,15	Картометрический метод	7	Закрепление отсутствует
1406	411951,51	1254494,14	Картометрический метод	7	Закрепление отсутствует
1407	411953,47	1254513,31	Картометрический метод	7	Закрепление отсутствует
1408	411958,35	1254519,45	Картометрический метод	7	Закрепление отсутствует
1409	411966,93	1254528,08	Картометрический метод	7	Закрепление отсутствует
1410	411970,45	1254537,91	Картометрический метод	7	Закрепление отсутствует

Сведения о местоположении границ объекта					
1. Система координат МСК 47 зона 1					
2. Сведения о характерных точках границ объекта					
Обозначение характерных точек границ	Координаты, м		Метод определения координат характерной точки	Средняя квадратическая погрешность	Описание обозначения точки на местности (при
	X	Y			
1411	411969,95	1254542,44	Картометрический метод	7	Закрепление отсутствует
1412	411967,45	1254545,87	Картометрический метод	7	Закрепление отсутствует
1413	411964,39	1254548,18	Картометрический метод	7	Закрепление отсутствует
1414	411963,72	1254559,58	Картометрический метод	7	Закрепление отсутствует
1415	411964,91	1254564,38	Картометрический метод	7	Закрепление отсутствует
1416	411966,45	1254570,62	Картометрический метод	7	Закрепление отсутствует
1417	411965,46	1254576,68	Картометрический метод	7	Закрепление отсутствует
1418	411963,40	1254584,88	Картометрический метод	7	Закрепление отсутствует
1419	411958,83	1254590,76	Картометрический метод	7	Закрепление отсутствует
1420	411922,92	1254584,76	Картометрический метод	7	Закрепление отсутствует
1421	411917,92	1254585,18	Картометрический метод	7	Закрепление отсутствует
1422	411915,82	1254593,08	Картометрический метод	7	Закрепление отсутствует
1166	411916,69	1254596,69	Картометрический метод	7	Закрепление отсутствует
1423	404883,64	1254397,19	Картометрический метод	7	Закрепление отсутствует
1424	404868,83	1254395,79	Картометрический метод	7	Закрепление отсутствует
1425	404861,10	1254391,49	Картометрический метод	7	Закрепление отсутствует
1426	404857,30	1254385,14	Картометрический метод	7	Закрепление отсутствует
1427	404859,73	1254379,75	Картометрический метод	7	Закрепление отсутствует
1428	404872,38	1254368,89	Картометрический метод	7	Закрепление отсутствует
1429	404877,37	1254361,77	Картометрический метод	7	Закрепление отсутствует
1430	404881,61	1254344,15	Картометрический метод	7	Закрепление отсутствует
1431	404883,32	1254321,89	Картометрический метод	7	Закрепление отсутствует
1432	404881,59	1254307,03	Картометрический метод	7	Закрепление отсутствует
1433	404877,62	1254300,66	Картометрический метод	7	Закрепление отсутствует
1434	404869,37	1254298,29	Картометрический метод	7	Закрепление отсутствует
1435	404857,74	1254296,95	Картометрический метод	7	Закрепление отсутствует
1436	404845,36	1254295,14	Картометрический	7	Закрепление

Сведения о местоположении границ объекта					
1. Система координат МСК 47 зона 1					
2. Сведения о характерных точках границ объекта					
Обозначение характерных точек границ	Координаты, м		Метод определения координат характерной точки	Средняя квадратическая погрешность	Описание обозначения точки на местности (при
	X	Y			
			метод		отсутствует
1437	404839,70	1254296,75	Картометрический метод	7	Закрепление отсутствует
1438	404819,93	1254307,52	Картометрический метод	7	Закрепление отсутствует
1439	404792,26	1254315,48	Картометрический метод	7	Закрепление отсутствует
1440	404777,40	1254319,55	Картометрический метод	7	Закрепление отсутствует
1441	404776,35	1254315,71	Картометрический метод	7	Закрепление отсутствует
1442	404779,13	1254314,52	Картометрический метод	7	Закрепление отсутствует
1443	404784,80	1254312,49	Картометрический метод	7	Закрепление отсутствует
1444	404788,43	1254311,32	Картометрический метод	7	Закрепление отсутствует
1445	404790,49	1254310,67	Картометрический метод	7	Закрепление отсутствует
1446	404797,36	1254308,78	Картометрический метод	7	Закрепление отсутствует
1447	404800,25	1254308,04	Картометрический метод	7	Закрепление отсутствует
1448	404806,76	1254306,44	Картометрический метод	7	Закрепление отсутствует
1449	404816,53	1254304,13	Картометрический метод	7	Закрепление отсутствует
1450	404818,09	1254303,85	Картометрический метод	7	Закрепление отсутствует
1451	404820,98	1254303,16	Картометрический метод	7	Закрепление отсутствует
1452	404824,23	1254302,27	Картометрический метод	7	Закрепление отсутствует
1453	404825,99	1254301,74	Картометрический метод	7	Закрепление отсутствует
1454	404828,10	1254301,01	Картометрический метод	7	Закрепление отсутствует
1455	404830,88	1254299,87	Картометрический метод	7	Закрепление отсутствует
1456	404834,56	1254298,12	Картометрический метод	7	Закрепление отсутствует
1457	404838,90	1254295,85	Картометрический метод	7	Закрепление отсутствует
1458	404840,24	1254295,12	Картометрический метод	7	Закрепление отсутствует
1459	404843,10	1254293,53	Картометрический метод	7	Закрепление отсутствует
1460	404846,69	1254291,45	Картометрический метод	7	Закрепление отсутствует
1461	404848,69	1254290,34	Картометрический метод	7	Закрепление отсутствует
1462	404851,06	1254289,08	Картометрический метод	7	Закрепление отсутствует
1463	404852,14	1254288,62	Картометрический	7	Закрепление

Сведения о местоположении границ объекта					
1. Система координат МСК 47 зона 1					
2. Сведения о характерных точках границ объекта					
Обозначение характерных точек границ	Координаты, м		Метод определения координат характерной точки	Средняя квадратическая погрешность	Описание обозначения точки на местности (при
	X	Y			
			метод		отсутствует
1464	404854,56	1254287,91	Картометрический метод	7	Закрепление отсутствует
1465	404857,93	1254287,76	Картометрический метод	7	Закрепление отсутствует
1466	404862,38	1254287,98	Картометрический метод	7	Закрепление отсутствует
1467	404863,83	1254288,08	Картометрический метод	7	Закрепление отсутствует
1468	404866,72	1254288,69	Картометрический метод	7	Закрепление отсутствует
1469	404871,06	1254290,04	Картометрический метод	7	Закрепление отсутствует
1470	404873,29	1254290,52	Картометрический метод	7	Закрепление отсутствует
1471	404876,41	1254290,81	Картометрический метод	7	Закрепление отсутствует
1472	404877,97	1254290,90	Картометрический метод	7	Закрепление отсутствует
1473	404880,31	1254291,04	Картометрический метод	7	Закрепление отсутствует
1474	404883,43	1254291,31	Картометрический метод	7	Закрепление отсутствует
1475	404886,21	1254292,04	Картометрический метод	7	Закрепление отсутствует
1476	404888,55	1254293,44	Картометрический метод	7	Закрепление отсутствует
1477	404889,80	1254294,74	Картометрический метод	7	Закрепление отсутствует
1478	404890,75	1254295,97	Картометрический метод	7	Закрепление отсутствует
1479	404891,48	1254297,33	Картометрический метод	7	Закрепление отсутствует
1480	404892,03	1254298,75	Картометрический метод	7	Закрепление отсутствует
1481	404892,68	1254300,58	Картометрический метод	7	Закрепление отсутствует
1482	404893,15	1254302,45	Картометрический метод	7	Закрепление отсутствует
1483	404893,46	1254304,29	Картометрический метод	7	Закрепление отсутствует
1484	404893,65	1254306,86	Картометрический метод	7	Закрепление отсутствует
1485	404893,85	1254309,48	Картометрический метод	7	Закрепление отсутствует
1486	404896,27	1254309,77	Картометрический метод	7	Закрепление отсутствует
1487	404904,42	1254309,90	Картометрический метод	7	Закрепление отсутствует
1488	404908,14	1254313,89	Картометрический метод	7	Закрепление отсутствует
1489	404909,16	1254314,97	Картометрический метод	7	Закрепление отсутствует
1490	404910,30	1254317,49	Картометрический	7	Закрепление

Сведения о местоположении границ объекта					
1. Система координат МСК 47 зона 1					
2. Сведения о характерных точках границ объекта					
Обозначение характерных точек границ	Координаты, м		Метод определения координат характерной точки	Средняя квадратическая погрешность	Описание обозначения точки на местности (при
	X	Y			
			метод		отсутствует
1491	404911,26	1254319,59	Картометрический метод	7	Закрепление отсутствует
1492	404912,97	1254323,37	Картометрический метод	7	Закрепление отсутствует
1493	404919,28	1254330,12	Картометрический метод	7	Закрепление отсутствует
1494	404927,42	1254331,09	Картометрический метод	7	Закрепление отсутствует
1495	404936,01	1254328,84	Картометрический метод	7	Закрепление отсутствует
1496	404943,06	1254326,33	Картометрический метод	7	Закрепление отсутствует
1497	404955,34	1254324,84	Картометрический метод	7	Закрепление отсутствует
1498	404958,90	1254325,90	Картометрический метод	7	Закрепление отсутствует
1499	404964,23	1254327,48	Картометрический метод	7	Закрепление отсутствует
1500	404964,95	1254328,10	Картометрический метод	7	Закрепление отсутствует
1501	404967,84	1254330,57	Картометрический метод	7	Закрепление отсутствует
1502	404972,17	1254334,27	Картометрический метод	7	Закрепление отсутствует
1503	404977,62	1254337,18	Картометрический метод	7	Закрепление отсутствует
1504	404980,21	1254336,99	Картометрический метод	7	Закрепление отсутствует
1505	404982,43	1254337,05	Картометрический метод	7	Закрепление отсутствует
1506	404983,94	1254337,22	Картометрический метод	7	Закрепление отсутствует
1507	404986,11	1254337,60	Картометрический метод	7	Закрепление отсутствует
1508	404987,56	1254337,99	Картометрический метод	7	Закрепление отсутствует
1509	404989,00	1254338,50	Картометрический метод	7	Закрепление отсутствует
1510	404991,34	1254339,70	Картометрический метод	7	Закрепление отсутствует
1511	404992,90	1254340,74	Картометрический метод	7	Закрепление отсутствует
1512	404995,13	1254342,82	Картометрический метод	7	Закрепление отсутствует
1513	404996,91	1254345,23	Картометрический метод	7	Закрепление отсутствует
1514	404997,86	1254347,26	Картометрический метод	7	Закрепление отсутствует
1515	404998,82	1254349,73	Картометрический метод	7	Закрепление отсутствует
1516	405006,61	1254354,80	Картометрический метод	7	Закрепление отсутствует
1517	405019,95	1254360,41	Картометрический	7	Закрепление

Сведения о местоположении границ объекта					
1. Система координат МСК 47 зона 1					
2. Сведения о характерных точках границ объекта					
Обозначение характерных точек границ	Координаты, м		Метод определения координат характерной точки	Средняя квадратическая погрешность	Описание обозначения точки на местности (при
	X	Y			
			метод		отсутствует
1518	405025,14	1254362,58	Картометрический метод	7	Закрепление отсутствует
1519	405043,40	1254366,21	Картометрический метод	7	Закрепление отсутствует
1520	405045,13	1254365,68	Картометрический метод	7	Закрепление отсутствует
1521	405048,02	1254365,12	Картометрический метод	7	Закрепление отсутствует
1522	405050,92	1254365,28	Картометрический метод	7	Закрепление отсутствует
1523	405053,81	1254366,12	Картометрический метод	7	Закрепление отсутствует
1524	405057,07	1254367,23	Картометрический метод	7	Закрепление отсутствует
1525	405059,60	1254367,80	Картометрический метод	7	Закрепление отсутствует
1526	405061,05	1254367,96	Картометрический метод	7	Закрепление отсутствует
1527	405062,45	1254368,00	Картометрический метод	7	Закрепление отсутствует
1528	405061,66	1254369,88	Картометрический метод	7	Закрепление отсутствует
1529	405056,97	1254373,16	Картометрический метод	7	Закрепление отсутствует
1530	405047,97	1254373,50	Картометрический метод	7	Закрепление отсутствует
1531	405039,27	1254371,14	Картометрический метод	7	Закрепление отсутствует
1532	405028,99	1254373,00	Картометрический метод	7	Закрепление отсутствует
1533	405021,65	1254373,72	Картометрический метод	7	Закрепление отсутствует
1534	405016,12	1254378,82	Картометрический метод	7	Закрепление отсутствует
1535	405010,54	1254389,41	Картометрический метод	7	Закрепление отсутствует
1536	405005,07	1254394,14	Картометрический метод	7	Закрепление отсутствует
1537	404997,32	1254390,20	Картометрический метод	7	Закрепление отсутствует
1538	404992,24	1254377,79	Картометрический метод	7	Закрепление отсутствует
1539	404988,79	1254357,20	Картометрический метод	7	Закрепление отсутствует
1540	404982,46	1254347,22	Картометрический метод	7	Закрепление отсутствует
1541	404974,17	1254343,83	Картометрический метод	7	Закрепление отсутствует
1542	404965,89	1254343,93	Картометрический метод	7	Закрепление отсутствует
1543	404953,24	1254350,23	Картометрический метод	7	Закрепление отсутствует
1544	404943,35	1254353,63	Картометрический	7	Закрепление

Сведения о местоположении границ объекта					
1. Система координат МСК 47 зона 1					
2. Сведения о характерных точках границ объекта					
Обозначение характерных точек границ	Координаты, м		Метод определения координат характерной точки	Средняя квадратическая погрешность	Описание обозначения точки на местности (при
	X	Y			
			метод		отсутствует
1545	404912,13	1254383,58	Картометрический метод	7	Закрепление отсутствует
1546	404901,12	1254393,54	Картометрический метод	7	Закрепление отсутствует
1423	404883,64	1254397,19	Картометрический метод	7	Закрепление отсутствует
1547	411162,78	1254414,85	Картометрический метод	7	Закрепление отсутствует
1548	411152,65	1254399,19	Картометрический метод	7	Закрепление отсутствует
1549	411142,93	1254377,81	Картометрический метод	7	Закрепление отсутствует
1550	411162,12	1254370,54	Картометрический метод	7	Закрепление отсутствует
1551	411174,02	1254368,55	Картометрический метод	7	Закрепление отсутствует
1552	411172,04	1254364,58	Картометрический метод	7	Закрепление отсутствует
1553	411164,10	1254360,61	Картометрический метод	7	Закрепление отсутствует
1554	411158,51	1254358,75	Картометрический метод	7	Закрепление отсутствует
1555	411147,32	1254355,02	Картометрический метод	7	Закрепление отсутствует
1556	411148,88	1254345,40	Картометрический метод	7	Закрепление отсутствует
1557	411157,49	1254343,41	Картометрический метод	7	Закрепление отсутствует
1558	411181,29	1254352,68	Картометрический метод	7	Закрепление отсутствует
1559	411199,82	1254354,66	Картометрический метод	7	Закрепление отсутствует
1560	411240,82	1254348,71	Картометрический метод	7	Закрепление отсутствует
1561	411262,66	1254357,97	Картометрический метод	7	Закрепление отсутствует
1562	411272,58	1254377,81	Картометрический метод	7	Закрепление отсутствует
1563	411269,93	1254394,35	Картометрический метод	7	Закрепление отсутствует
1564	411256,04	1254398,98	Картометрический метод	7	Закрепление отсутствует
1565	411216,35	1254400,96	Картометрический метод	7	Закрепление отсутствует
1566	411191,88	1254405,59	Картометрический метод	7	Закрепление отсутствует
1567	411173,36	1254412,87	Картометрический метод	7	Закрепление отсутствует
1547	411162,78	1254414,85	Картометрический метод	7	Закрепление отсутствует
1568	411331,25	1254410,35	Картометрический	7	Закрепление

Сведения о местоположении границ объекта					
1. Система координат МСК 47 зона 1					
2. Сведения о характерных точках границ объекта					
Обозначение характерных точек границ	Координаты, м		Метод определения координат характерной точки	Средняя квадратическая погрешность	Описание обозначения точки на местности (при
	X	Y			
			метод		отсутствует
1569	411316,39	1254403,99	Картометрический метод	7	Закрепление отсутствует
1570	411304,26	1254388,13	Картометрический метод	7	Закрепление отсутствует
1571	411305,85	1254370,67	Картометрический метод	7	Закрепление отсутствует
1572	411313,79	1254361,14	Картометрический метод	7	Закрепление отсутствует
1573	411342,37	1254361,14	Картометрический метод	7	Закрепление отсутствует
1574	411407,45	1254369,08	Картометрический метод	7	Закрепление отсутствует
1575	411412,21	1254383,37	Картометрический метод	7	Закрепление отсутствует
1576	411397,93	1254400,83	Картометрический метод	7	Закрепление отсутствует
1577	411370,93	1254408,77	Картометрический метод	7	Закрепление отсутствует
1568	411331,25	1254410,35	Картометрический метод	7	Закрепление отсутствует
1578	411224,89	1254505,61	Картометрический метод	7	Закрепление отсутствует
1579	411183,61	1254486,55	Картометрический метод	7	Закрепление отсутствует
1580	411178,85	1254462,75	Картометрический метод	7	Закрепление отсутствует
1581	411162,98	1254434,17	Картометрический метод	7	Закрепление отсутствует
1582	411172,50	1254423,06	Картометрический метод	7	Закрепление отсутствует
1583	411200,84	1254447,46	Картометрический метод	7	Закрепление отсутствует
1584	411201,19	1254483,27	Картометрический метод	7	Закрепление отсутствует
1585	411238,88	1254480,81	Картометрический метод	7	Закрепление отсутствует
1586	411238,63	1254458,28	Картометрический метод	7	Закрепление отсутствует
1587	411243,93	1254502,43	Картометрический метод	7	Закрепление отсутствует
1578	411224,89	1254505,61	Картометрический метод	7	Закрепление отсутствует
1588	403666,22	1255957,17	Картометрический метод	7	Закрепление отсутствует
1589	403659,95	1255957,16	Картометрический метод	7	Закрепление отсутствует
1590	403659,97	1255952,52	Картометрический метод	7	Закрепление отсутствует
1591	403643,82	1255936,36	Картометрический метод	7	Закрепление отсутствует
1592	403609,95	1255930,01	Картометрический	7	Закрепление

Сведения о местоположении границ объекта					
1. Система координат МСК 47 зона 1					
2. Сведения о характерных точках границ объекта					
Обозначение характерных точек границ	Координаты, м		Метод определения координат характерной точки	Средняя квадратическая погрешность	Описание обозначения точки на местности (при
	X	Y			
			метод		отсутствует
1593	403578,20	1255927,89	Картометрический метод	7	Закрепление отсутствует
1594	403559,15	1255925,78	Картометрический метод	7	Закрепление отсутствует
1595	403472,36	1255868,63	Картометрический метод	7	Закрепление отсутствует
1596	403364,41	1255819,94	Картометрический метод	7	Закрепление отсутствует
1597	403283,98	1255800,89	Картометрический метод	7	Закрепление отсутствует
1598	403228,95	1255800,89	Картометрический метод	7	Закрепление отсутствует
1599	403159,10	1255822,06	Картометрический метод	7	Закрепление отсутствует
1600	403146,39	1255830,53	Картометрический метод	7	Закрепление отсутствует
1601	403127,44	1255821,67	Картометрический метод	7	Закрепление отсутствует
1602	403114,65	1255815,71	Картометрический метод	7	Закрепление отсутствует
1603	403099,83	1255828,41	Картометрический метод	7	Закрепление отсутствует
1604	403092,73	1255855,61	Картометрический метод	7	Закрепление отсутствует
1605	403087,13	1255877,09	Картометрический метод	7	Закрепление отсутствует
1606	403074,43	1255900,37	Картометрический метод	7	Закрепление отсутствует
1607	403049,03	1255906,72	Картометрический метод	7	Закрепление отсутствует
1608	403056,01	1255767,21	Картометрический метод	7	Закрепление отсутствует
1609	403061,64	1255760,93	Картометрический метод	7	Закрепление отсутствует
1610	403064,81	1255759,34	Картометрический метод	7	Закрепление отсутствует
1611	403069,24	1255759,66	Картометрический метод	7	Закрепление отсутствует
1612	403072,41	1255760,94	Картометрический метод	7	Закрепление отсутствует
1613	403075,58	1255763,48	Картометрический метод	7	Закрепление отсутствует
1614	403083,18	1255767,29	Картометрический метод	7	Закрепление отсутствует
1615	403088,88	1255769,83	Картометрический метод	7	Закрепление отсутствует
1616	403091,10	1255772,06	Картометрический метод	7	Закрепление отсутствует
1617	403093,32	1255774,91	Картометрический метод	7	Закрепление отсутствует
1618	403095,54	1255782,21	Картометрический метод	7	Закрепление отсутствует
1619	403096,42	1255785,33	Картометрический	7	Закрепление

Сведения о местоположении границ объекта					
1. Система координат МСК 47 зона 1					
2. Сведения о характерных точках границ объекта					
Обозначение характерных точек границ	Координаты, м		Метод определения координат характерной точки	Средняя квадратическая погрешность	Описание обозначения точки на местности (при
	X	Y			
			метод		отсутствует
1620	403097,82	1255788,59	Картометрический метод	7	Закрепление отсутствует
1621	403099,65	1255792,06	Картометрический метод	7	Закрепление отсутствует
1622	403101,87	1255794,91	Картометрический метод	7	Закрепление отсутствует
1623	403106,63	1255799,05	Картометрический метод	7	Закрепление отсутствует
1624	403112,33	1255802,54	Картометрический метод	7	Закрепление отсутствует
1625	403120,57	1255805,72	Картометрический метод	7	Закрепление отсутствует
1626	403124,37	1255806,68	Картометрический метод	7	Закрепление отсутствует
1627	403128,62	1255807,00	Картометрический метод	7	Закрепление отсутствует
1628	403134,38	1255807,12	Картометрический метод	7	Закрепление отсутствует
1629	403140,84	1255806,68	Картометрический метод	7	Закрепление отсутствует
1630	403145,78	1255804,39	Картометрический метод	7	Закрепление отсутствует
1631	403149,08	1255802,87	Картометрический метод	7	Закрепление отсутствует
1632	403151,94	1255800,01	Картометрический метод	7	Закрепление отсутствует
1633	403153,52	1255797,79	Картометрический метод	7	Закрепление отсутствует
1634	403154,15	1255794,62	Картометрический метод	7	Закрепление отсутствует
1635	403153,51	1255790,17	Картометрический метод	7	Закрепление отсутствует
1636	403151,49	1255786,55	Картометрический метод	7	Закрепление отсутствует
1637	403146,53	1255777,15	Картометрический метод	7	Закрепление отсутствует
1638	403147,48	1255768,90	Картометрический метод	7	Закрепление отсутствует
1639	403149,08	1255766,04	Картометрический метод	7	Закрепление отсутствует
1640	403154,14	1255760,97	Картометрический метод	7	Закрепление отсутствует
1641	403159,84	1255758,43	Картометрический метод	7	Закрепление отсутствует
1642	403170,61	1255758,43	Картометрический метод	7	Закрепление отсутствует
1643	403173,78	1255757,79	Картометрический метод	7	Закрепление отсутствует
1644	403175,99	1255754,94	Картометрический метод	7	Закрепление отсутствует
1645	403176,94	1255752,08	Картометрический метод	7	Закрепление отсутствует
1646	403176,94	1255748,91	Картометрический	7	Закрепление

Сведения о местоположении границ объекта					
1. Система координат МСК 47 зона 1					
2. Сведения о характерных точках границ объекта					
Обозначение характерных точек границ	Координаты, м		Метод определения координат характерной точки	Средняя квадратическая погрешность	Описание обозначения точки на местности (при
	X	Y			
			метод		отсутствует
1647	403175,17	1255743,45	Картометрический метод	7	Закрепление отсутствует
1648	403172,50	1255737,47	Картометрический метод	7	Закрепление отсутствует
1649	403172,50	1255733,66	Картометрический метод	7	Закрепление отсутствует
1650	403173,45	1255730,81	Картометрический метод	7	Закрепление отсутствует
1651	403175,67	1255727,95	Картометрический метод	7	Закрепление отсутствует
1652	403177,88	1255725,73	Картометрический метод	7	Закрепление отсутствует
1653	403179,69	1255724,37	Картометрический метод	7	Закрепление отсутствует
1654	403182,59	1255722,19	Картометрический метод	7	Закрепление отсутствует
1655	403186,75	1255717,82	Картометрический метод	7	Закрепление отсутствует
1656	403191,39	1255712,61	Картометрический метод	7	Закрепление отсутствует
1657	403192,66	1255710,07	Картометрический метод	7	Закрепление отсутствует
1658	403194,82	1255704,94	Картометрический метод	7	Закрепление отсутствует
1659	403195,94	1255701,92	Картометрический метод	7	Закрепление отсутствует
1660	403196,43	1255698,46	Картометрический метод	7	Закрепление отсутствует
1661	403196,86	1255695,50	Картометрический метод	7	Закрепление отсутствует
1662	403198,16	1255690,48	Картометрический метод	7	Закрепление отсутствует
1663	403200,05	1255684,46	Картометрический метод	7	Закрепление отсутствует
1664	403201,32	1255681,92	Картометрический метод	7	Закрепление отсутствует
1665	403203,92	1255679,00	Картометрический метод	7	Закрепление отсутствует
1666	403210,50	1255676,84	Картометрический метод	7	Закрепление отсутствует
1667	403218,11	1255677,16	Картометрический метод	7	Закрепление отсутствует
1668	403220,64	1255679,07	Картометрический метод	7	Закрепление отсутствует
1669	403222,85	1255681,61	Картометрический метод	7	Закрепление отсутствует
1670	403224,76	1255687,64	Картометрический метод	7	Закрепление отсутствует
1671	403227,92	1255690,82	Картометрический метод	7	Закрепление отсутствует
1672	403228,88	1255690,92	Картометрический метод	7	Закрепление отсутствует
1673	403233,77	1255695,89	Картометрический	7	Закрепление

Сведения о местоположении границ объекта					
1. Система координат МСК 47 зона 1					
2. Сведения о характерных точках границ объекта					
Обозначение характерных точек границ	Координаты, м		Метод определения координат характерной точки	Средняя квадратическая погрешность	Описание обозначения точки на местности (при
	X	Y			
			метод		отсутствует
1674	403235,33	1255698,41	Картометрический метод	7	Закрепление отсутствует
1675	403238,70	1255702,26	Картометрический метод	7	Закрепление отсутствует
1676	403243,46	1255706,38	Картометрический метод	7	Закрепление отсутствует
1677	403245,68	1255707,97	Картометрический метод	7	Закрепление отсутствует
1678	403246,78	1255710,47	Картометрический метод	7	Закрепление отсутствует
1679	403247,26	1255713,68	Картометрический метод	7	Закрепление отсутствует
1680	403246,63	1255716,55	Картометрический метод	7	Закрепление отсутствует
1681	403246,63	1255721,61	Картометрический метод	7	Закрепление отсутствует
1682	403247,14	1255727,53	Картометрический метод	7	Закрепление отсутствует
1683	403248,53	1255731,16	Картометрический метод	7	Закрепление отсутствует
1684	403250,43	1255733,05	Картометрический метод	7	Закрепление отсутствует
1685	403253,60	1255734,33	Картометрический метод	7	Закрепление отсутствует
1686	403256,64	1255734,01	Картометрический метод	7	Закрепление отсутствует
1687	403259,30	1255733,06	Картометрический метод	7	Закрепление отсутствует
1688	403261,20	1255730,52	Картометрический метод	7	Закрепление отсутствует
1689	403261,83	1255727,67	Картометрический метод	7	Закрепление отсутствует
1690	403262,04	1255724,80	Картометрический метод	7	Закрепление отсутствует
1691	403262,39	1255720,04	Картометрический метод	7	Закрепление отсутствует
1692	403263,41	1255715,60	Картометрический метод	7	Закрепление отсутствует
1693	403265,28	1255712,36	Картометрический метод	7	Закрепление отсутствует
1694	403268,36	1255708,12	Картометрический метод	7	Закрепление отсутствует
1695	403270,70	1255704,49	Картометрический метод	7	Закрепление отсутствует
1696	403270,70	1255702,01	Картометрический метод	7	Закрепление отсутствует
1697	403269,43	1255698,46	Картометрический метод	7	Закрепление отсутствует
1698	403268,16	1255695,28	Картометрический метод	7	Закрепление отсутствует
1699	403268,15	1255691,47	Картометрический метод	7	Закрепление отсутствует
1700	403270,06	1255689,95	Картометрический	7	Закрепление

Сведения о местоположении границ объекта					
1. Система координат МСК 47 зона 1					
2. Сведения о характерных точках границ объекта					
Обозначение характерных точек границ	Координаты, м		Метод определения координат характерной точки	Средняя квадратическая погрешность	Описание обозначения точки на местности (при
	X	Y			
			метод		отсутствует
1701	403273,23	1255688,61	Картометрический метод	7	Закрепление отсутствует
1702	403275,12	1255686,71	Картометрический метод	7	Закрепление отсутствует
1703	403274,74	1255684,11	Картометрический метод	7	Закрепление отсутствует
1704	403275,81	1255676,60	Картометрический метод	7	Закрепление отсутствует
1705	403277,65	1255673,38	Картометрический метод	7	Закрепление отсутствует
1706	403278,03	1255671,03	Картометрический метод	7	Закрепление отсутствует
1707	403277,34	1255668,62	Картометрический метод	7	Закрепление отсутствует
1708	403275,12	1255667,03	Картометрический метод	7	Закрепление отсутствует
1709	403273,53	1255664,80	Картометрический метод	7	Закрепление отсутствует
1710	403272,59	1255661,31	Картометрический метод	7	Закрепление отсутствует
1711	403273,60	1255658,58	Картометрический метод	7	Закрепление отсутствует
1712	403274,48	1255656,23	Картометрический метод	7	Закрепление отсутствует
1713	403274,36	1255652,61	Картометрический метод	7	Закрепление отсутствует
1714	403273,53	1255649,56	Картометрический метод	7	Закрепление отсутствует
1715	403271,98	1255648,10	Картометрический метод	7	Закрепление отсутствует
1716	403270,43	1255646,64	Картометрический метод	7	Закрепление отсутствует
1717	403266,24	1255644,79	Картометрический метод	7	Закрепление отсутствует
1718	403263,08	1255644,16	Картометрический метод	7	Закрепление отсутствует
1719	403256,74	1255641,62	Картометрический метод	7	Закрепление отсутствует
1720	403254,21	1255640,35	Картометрический метод	7	Закрепление отсутствует
1721	403251,55	1255638,38	Картометрический метод	7	Закрепление отсутствует
1722	403249,65	1255636,09	Картометрический метод	7	Закрепление отсутствует
1723	403249,77	1255633,36	Картометрический метод	7	Закрепление отсутствует
1724	403253,57	1255631,14	Картометрический метод	7	Закрепление отсутствует
1725	403257,06	1255630,51	Картометрический метод	7	Закрепление отсутствует
1726	403260,26	1255631,41	Картометрический метод	7	Закрепление отсутствует
1727	403265,73	1255632,95	Картометрический	7	Закрепление

Сведения о местоположении границ объекта					
1. Система координат МСК 47 зона 1					
2. Сведения о характерных точках границ объекта					
Обозначение характерных точек границ	Координаты, м		Метод определения координат характерной точки	Средняя квадратическая погрешность	Описание обозначения точки на местности (при
	X	Y			
			метод		отсутствует
1728	403274,47	1255634,96	Картометрический метод	7	Закрепление отсутствует
1729	403280,49	1255633,05	Картометрический метод	7	Закрепление отсутствует
1730	403283,03	1255631,47	Картометрический метод	7	Закрепление отсутствует
1731	403285,37	1255629,12	Картометрический метод	7	Закрепление отсутствует
1732	403287,14	1255627,85	Картометрический метод	7	Закрепление отсутствует
1733	403289,88	1255627,82	Картометрический метод	7	Закрепление отсутствует
1734	403292,12	1255629,66	Картометрический метод	7	Закрепление отсутствует
1735	403293,34	1255633,02	Картометрический метод	7	Закрепление отсутствует
1736	403294,00	1255635,03	Картометрический метод	7	Закрепление отсутствует
1737	403294,50	1255636,62	Картометрический метод	7	Закрепление отсутствует
1738	403296,15	1255638,27	Картометрический метод	7	Закрепление отсутствует
1739	403298,69	1255637,63	Картометрический метод	7	Закрепление отсутствует
1740	403299,85	1255635,83	Картометрический метод	7	Закрепление отсутствует
1741	403300,58	1255633,19	Картометрический метод	7	Закрепление отсутствует
1742	403300,07	1255628,36	Картометрический метод	7	Закрепление отсутствует
1743	403299,57	1255625,32	Картометрический метод	7	Закрепление отсутствует
1744	403299,82	1255621,95	Картометрический метод	7	Закрепление отсутствует
1745	403301,65	1255618,78	Картометрический метод	7	Закрепление отсутствует
1746	403303,17	1255616,87	Картометрический метод	7	Закрепление отсутствует
1747	403305,36	1255611,00	Картометрический метод	7	Закрепление отсутствует
1748	403305,83	1255608,93	Картометрический метод	7	Закрепление отсутствует
1749	403307,29	1255607,79	Картометрический метод	7	Закрепление отсутствует
1750	403309,32	1255607,03	Картометрический метод	7	Закрепление отсутствует
1751	403312,48	1255607,35	Картометрический метод	7	Закрепление отсутствует
1752	403316,92	1255608,62	Картометрический метод	7	Закрепление отсутствует
1753	403318,14	1255609,48	Картометрический метод	7	Закрепление отсутствует
1754	403322,62	1255612,62	Картометрический	7	Закрепление

Сведения о местоположении границ объекта					
1. Система координат МСК 47 зона 1					
2. Сведения о характерных точках границ объекта					
Обозначение характерных точек границ	Координаты, м		Метод определения координат характерной точки	Средняя квадратическая погрешность	Описание обозначения точки на местности (при
	X	Y			
			метод		отсутствует
1755	403325,21	1255614,65	Картометрический метод	7	Закрепление отсутствует
1756	403329,27	1255617,83	Картометрический метод	7	Закрепление отсутствует
1757	403336,54	1255622,25	Картометрический метод	7	Закрепление отсутствует
1758	403339,06	1255623,64	Картометрический метод	7	Закрепление отсутствует
1759	403341,77	1255624,86	Картометрический метод	7	Закрепление отсутствует
1760	403344,49	1255626,09	Картометрический метод	7	Закрепление отсутствует
1761	403347,02	1255628,63	Картометрический метод	7	Закрепление отсутствует
1762	403349,24	1255632,12	Картометрический метод	7	Закрепление отсутствует
1763	403349,24	1255634,61	Картометрический метод	7	Закрепление отсутствует
1764	403345,31	1255638,61	Картометрический метод	7	Закрепление отсутствует
1765	403342,22	1255641,70	Картометрический метод	7	Закрепление отсутствует
1766	403339,13	1255644,79	Картометрический метод	7	Закрепление отсутствует
1767	403336,57	1255647,68	Картометрический метод	7	Закрепление отсутствует
1768	403336,70	1255649,97	Картометрический метод	7	Закрепление отсутствует
1769	403338,22	1255652,13	Картометрический метод	7	Закрепление отсутствует
1770	403341,01	1255653,40	Картометрический метод	7	Закрепление отсутствует
1771	403344,18	1255653,08	Картометрический метод	7	Закрепление отсутствует
1772	403347,98	1255651,81	Картометрический метод	7	Закрепление отсутствует
1773	403353,68	1255651,81	Картометрический метод	7	Закрепление отсутствует
1774	403360,33	1255654,04	Картометрический метод	7	Закрепление отсутствует
1775	403366,35	1255659,44	Картометрический метод	7	Закрепление отсутствует
1776	403369,52	1255660,07	Картометрический метод	7	Закрепление отсутствует
1777	403378,38	1255660,71	Картометрический метод	7	Закрепление отсутствует
1778	403385,36	1255663,26	Картометрический метод	7	Закрепление отсутствует
1779	403388,53	1255665,80	Картометрический метод	7	Закрепление отсутствует
1780	403392,77	1255670,56	Картометрический метод	7	Закрепление отсутствует
1781	403395,18	1255674,37	Картометрический	7	Закрепление

Сведения о местоположении границ объекта					
1. Система координат МСК 47 зона 1					
2. Сведения о характерных точках границ объекта					
Обозначение характерных точек границ	Координаты, м		Метод определения координат характерной точки	Средняя квадратическая погрешность	Описание обозначения точки на местности (при
	X	Y			
			метод		отсутствует
1782	403399,94	1255678,50	Картометрический метод	7	Закрепление отсутствует
1783	403403,48	1255680,98	Картометрический метод	7	Закрепление отсутствует
1784	403406,90	1255681,04	Картометрический метод	7	Закрепление отсутствует
1785	403411,18	1255678,67	Картометрический метод	7	Закрепление отсутствует
1786	403413,33	1255676,60	Картометрический метод	7	Закрепление отсутствует
1787	403418,62	1255672,48	Картометрический метод	7	Закрепление отсутствует
1788	403422,77	1255672,59	Картометрический метод	7	Закрепление отсутствует
1789	403425,27	1255673,43	Картометрический метод	7	Закрепление отсутствует
1790	403427,04	1255675,37	Картометрический метод	7	Закрепление отсутствует
1791	403429,07	1255678,51	Картометрический метод	7	Закрепление отсутствует
1792	403429,07	1255682,39	Картометрический метод	7	Закрепление отсутствует
1793	403428,06	1255689,12	Картометрический метод	7	Закрепление отсутствует
1794	403428,39	1255692,06	Картометрический метод	7	Закрепление отсутствует
1795	403430,35	1255695,02	Картометрический метод	7	Закрепление отсутствует
1796	403433,52	1255696,29	Картометрический метод	7	Закрепление отсутствует
1797	403436,37	1255699,15	Картометрический метод	7	Закрепление отсутствует
1798	403437,95	1255702,01	Картометрический метод	7	Закрепление отсутствует
1799	403437,96	1255706,46	Картометрический метод	7	Закрепление отсутствует
1800	403437,32	1255709,63	Картометрический метод	7	Закрепление отсутствует
1801	403436,06	1255712,80	Картометрический метод	7	Закрепление отсутствует
1802	403434,79	1255719,15	Картометрический метод	7	Закрепление отсутствует
1803	403434,92	1255725,44	Картометрический метод	7	Закрепление отсутствует
1804	403435,43	1255729,95	Картометрический метод	7	Закрепление отсутствует
1805	403438,91	1255735,35	Картометрический метод	7	Закрепление отсутствует
1806	403441,07	1255737,17	Картометрический метод	7	Закрепление отсутствует
1807	403447,63	1255742,50	Картометрический метод	7	Закрепление отсутствует
1808	403453,17	1255744,88	Картометрический	7	Закрепление

Сведения о местоположении границ объекта					
1. Система координат МСК 47 зона 1					
2. Сведения о характерных точках границ объекта					
Обозначение характерных точек границ	Координаты, м		Метод определения координат характерной точки	Средняя квадратическая погрешность	Описание обозначения точки на местности (при
	X	Y			
			метод		отсутствует
1809	403467,74	1255744,25	Картометрический метод	7	Закрепление отсутствует
1810	403472,61	1255743,19	Картометрический метод	7	Закрепление отсутствует
1811	403477,92	1255741,29	Картометрический метод	7	Закрепление отсутствует
1812	403487,00	1255740,91	Картометрический метод	7	Закрепление отсутствует
1813	403488,78	1255741,08	Картометрический метод	7	Закрепление отсутствует
1814	403490,30	1255742,61	Картометрический метод	7	Закрепление отсутствует
1815	403490,17	1255746,04	Картометрический метод	7	Закрепление отсутствует
1816	403488,00	1255749,76	Картометрический метод	7	Закрепление отсутствует
1817	403485,99	1255752,64	Картометрический метод	7	Закрепление отсутствует
1818	403484,09	1255753,65	Картометрический метод	7	Закрепление отсутствует
1819	403481,94	1255754,16	Картометрический метод	7	Закрепление отсутствует
1820	403471,80	1255757,45	Картометрический метод	7	Закрепление отсутствует
1821	403468,50	1255758,09	Картометрический метод	7	Закрепление отсутствует
1822	403466,60	1255758,34	Картометрический метод	7	Закрепление отсутствует
1823	403464,26	1255757,90	Картометрический метод	7	Закрепление отсутствует
1824	403462,49	1255756,90	Картометрический метод	7	Закрепление отсутствует
1825	403457,61	1255754,72	Картометрический метод	7	Закрепление отсутствует
1826	403454,75	1255753,77	Картометрический метод	7	Закрепление отсутствует
1827	403451,91	1255753,45	Картометрический метод	7	Закрепление отсутствует
1828	403447,47	1255753,44	Картометрический метод	7	Закрепление отсутствует
1829	403444,94	1255754,72	Картометрический метод	7	Закрепление отсутствует
1830	403442,41	1255757,89	Картометрический метод	7	Закрепление отсутствует
1831	403442,02	1255761,51	Картометрический метод	7	Закрепление отсутствует
1832	403442,91	1255765,32	Картометрический метод	7	Закрепление отсутствует
1833	403445,26	1255770,91	Картометрический метод	7	Закрепление отсутствует
1834	403446,97	1255773,07	Картометрический метод	7	Закрепление отсутствует
1835	403450,64	1255773,77	Картометрический	7	Закрепление

Сведения о местоположении границ объекта					
1. Система координат МСК 47 зона 1					
2. Сведения о характерных точках границ объекта					
Обозначение характерных точек границ	Координаты, м		Метод определения координат характерной точки	Средняя квадратическая погрешность	Описание обозначения точки на местности (при
	X	Y			
			метод		отсутствует
1836	403453,21	1255770,63	Картометрический метод	7	Закрепление отсутствует
1837	403456,72	1255766,72	Картометрический метод	7	Закрепление отсутствует
1838	403459,51	1255766,35	Картометрический метод	7	Закрепление отсутствует
1839	403461,79	1255766,35	Картометрический метод	7	Закрепление отсутствует
1840	403463,69	1255767,74	Картометрический метод	7	Закрепление отсутствует
1841	403464,26	1255769,01	Картометрический метод	7	Закрепление отсутствует
1842	403463,82	1255770,41	Картометрический метод	7	Закрепление отсутствует
1843	403462,36	1255772,19	Картометрический метод	7	Закрепление отсутствует
1844	403459,83	1255774,09	Картометрический метод	7	Закрепление отсутствует
1845	403456,03	1255779,17	Картометрический метод	7	Закрепление отсутствует
1846	403454,45	1255782,03	Картометрический метод	7	Закрепление отсутствует
1847	403453,81	1255785,83	Картометрический метод	7	Закрепление отсутствует
1848	403454,76	1255788,69	Картометрический метод	7	Закрепление отсутствует
1849	403457,62	1255790,28	Картометрический метод	7	Закрепление отсутствует
1850	403460,78	1255790,29	Картометрический метод	7	Закрепление отсутствует
1851	403463,95	1255789,02	Картометрический метод	7	Закрепление отсутствует
1852	403466,23	1255786,16	Картометрический метод	7	Закрепление отсутствует
1853	403475,47	1255777,52	Картометрический метод	7	Закрепление отсутствует
1854	403477,89	1255773,46	Картометрический метод	7	Закрепление отсутствует
1855	403480,11	1255771,56	Картометрический метод	7	Закрепление отсутствует
1856	403483,43	1255772,23	Картометрический метод	7	Закрепление отсутствует
1857	403484,86	1255772,51	Картометрический метод	7	Закрепление отсутствует
1858	403487,71	1255774,79	Картометрический метод	7	Закрепление отсутствует
1859	403489,09	1255776,10	Картометрический метод	7	Закрепление отсутствует
1860	403494,80	1255781,66	Картометрический метод	7	Закрепление отсутствует
1861	403499,43	1255786,17	Картометрический метод	7	Закрепление отсутствует
1862	403507,77	1255792,18	Картометрический	7	Закрепление

Сведения о местоположении границ объекта					
1. Система координат МСК 47 зона 1					
2. Сведения о характерных точках границ объекта					
Обозначение характерных точек границ	Координаты, м		Метод определения координат характерной точки	Средняя квадратическая погрешность	Описание обозначения точки на местности (при
	X	Y			
			метод		отсутствует
1863	403510,64	1255793,50	Картометрический метод	7	Закрепление отсутствует
1864	403514,00	1255794,11	Картометрический метод	7	Закрепление отсутствует
1865	403517,05	1255794,39	Картометрический метод	7	Закрепление отсутствует
1866	403519,98	1255795,26	Картометрический метод	7	Закрепление отсутствует
1867	403522,87	1255796,65	Картометрический метод	7	Закрепление отсутствует
1868	403525,73	1255798,94	Картометрический метод	7	Закрепление отсутствует
1869	403527,63	1255800,79	Картометрический метод	7	Закрепление отсутствует
1870	403531,11	1255803,01	Картометрический метод	7	Закрепление отсутствует
1871	403533,57	1255803,33	Картометрический метод	7	Закрепление отсутствует
1872	403538,48	1255803,96	Картометрический метод	7	Закрепление отсутствует
1873	403543,45	1255805,76	Картометрический метод	7	Закрепление отсутствует
1874	403544,73	1255806,38	Картометрический метод	7	Закрепление отсутствует
1875	403548,73	1255807,53	Картометрический метод	7	Закрепление отсутствует
1876	403551,77	1255807,65	Картометрический метод	7	Закрепление отсутствует
1877	403553,29	1255806,76	Картометрический метод	7	Закрепление отсутствует
1878	403554,00	1255804,65	Картометрический метод	7	Закрепление отсутствует
1879	403554,17	1255802,96	Картометрический метод	7	Закрепление отсутствует
1880	403553,79	1255801,43	Картометрический метод	7	Закрепление отсутствует
1881	403552,40	1255799,53	Картометрический метод	7	Закрепление отсутствует
1882	403551,38	1255798,89	Картометрический метод	7	Закрепление отсутствует
1883	403547,18	1255792,77	Картометрический метод	7	Закрепление отсутствует
1884	403547,77	1255790,27	Картометрический метод	7	Закрепление отсутствует
1885	403548,21	1255786,82	Картометрический метод	7	Закрепление отсутствует
1886	403547,64	1255781,68	Картометрический метод	7	Закрепление отсутствует
1887	403547,45	1255780,22	Картометрический метод	7	Закрепление отсутствует
1888	403548,34	1255778,70	Картометрический метод	7	Закрепление отсутствует
1889	403550,87	1255778,95	Картометрический	7	Закрепление

Сведения о местоположении границ объекта					
1. Система координат МСК 47 зона 1					
2. Сведения о характерных точках границ объекта					
Обозначение характерных точек границ	Координаты, м		Метод определения координат характерной точки	Средняя квадратическая погрешность	Описание обозначения точки на местности (при
	X	Y			
			метод		отсутствует
1890	403554,54	1255780,16	Картометрический метод	7	Закрепление отсутствует
1891	403556,44	1255781,68	Картометрический метод	7	Закрепление отсутствует
1892	403557,71	1255782,70	Картометрический метод	7	Закрепление отсутствует
1893	403562,15	1255788,41	Картометрический метод	7	Закрепление отсутствует
1894	403563,60	1255792,04	Картометрический метод	7	Закрепление отсутствует
1895	403564,32	1255793,86	Картометрический метод	7	Закрепление отсутствует
1896	403566,74	1255796,21	Картометрический метод	7	Закрепление отсутствует
1897	403570,30	1255798,70	Картометрический метод	7	Закрепление отсутствует
1898	403571,32	1255799,56	Картометрический метод	7	Закрепление отсутствует
1899	403574,51	1255803,34	Картометрический метод	7	Закрепление отсутствует
1900	403575,70	1255805,32	Картометрический метод	7	Закрепление отсутствует
1901	403576,41	1255806,52	Картометрический метод	7	Закрепление отсутствует
1902	403579,27	1255809,38	Картометрический метод	7	Закрепление отсутствует
1903	403581,17	1255810,71	Картометрический метод	7	Закрепление отсутствует
1904	403583,83	1255811,35	Картометрический метод	7	Закрепление отсутствует
1905	403584,97	1255810,33	Картометрический метод	7	Закрепление отсутствует
1906	403585,22	1255808,55	Картометрический метод	7	Закрепление отсутствует
1907	403584,97	1255806,52	Картометрический метод	7	Закрепление отсутствует
1908	403584,59	1255804,36	Картометрический метод	7	Закрепление отсутствует
1909	403584,84	1255802,59	Картометрический метод	7	Закрепление отсутствует
1910	403586,87	1255801,76	Картометрический метод	7	Закрепление отсутствует
1911	403588,77	1255801,85	Картометрический метод	7	Закрепление отсутствует
1912	403593,52	1255802,08	Картометрический метод	7	Закрепление отсутствует
1913	403596,37	1255803,03	Картометрический метод	7	Закрепление отсутствует
1914	403599,22	1255806,53	Картометрический метод	7	Закрепление отсутствует
1915	403601,53	1255810,27	Картометрический метод	7	Закрепление отсутствует
1916	403603,33	1255813,19	Картометрический	7	Закрепление

Сведения о местоположении границ объекта					
1. Система координат МСК 47 зона 1					
2. Сведения о характерных точках границ объекта					
Обозначение характерных точек границ	Координаты, м		Метод определения координат характерной точки	Средняя квадратическая погрешность	Описание обозначения точки на местности (при
	X	Y			
			метод		отсутствует
1917	403606,19	1255815,41	Картометрический метод	7	Закрепление отсутствует
1918	403609,67	1255815,74	Картометрический метод	7	Закрепление отсутствует
1919	403610,94	1255814,79	Картометрический метод	7	Закрепление отсутствует
1920	403611,61	1255812,77	Картометрический метод	7	Закрепление отсутствует
1921	403611,89	1255809,71	Картометрический метод	7	Закрепление отсутствует
1922	403614,42	1255807,16	Картометрический метод	7	Закрепление отсутствует
1923	403618,23	1255807,16	Картометрический метод	7	Закрепление отсутствует
1924	403620,76	1255809,08	Картометрический метод	7	Закрепление отсутствует
1925	403623,06	1255812,33	Картометрический метод	7	Закрепление отсутствует
1926	403624,25	1255814,47	Картометрический метод	7	Закрепление отсутствует
1927	403625,20	1255817,34	Картометрический метод	7	Закрепление отсутствует
1928	403626,15	1255819,23	Картометрический метод	7	Закрепление отсутствует
1929	403627,42	1255819,87	Картометрический метод	7	Закрепление отсутствует
1930	403630,08	1255819,88	Картометрический метод	7	Закрепление отсутствует
1931	403632,55	1255819,55	Картометрический метод	7	Закрепление отсутствует
1932	403635,02	1255819,24	Картометрический метод	7	Закрепление отсутствует
1933	403638,19	1255819,55	Картометрический метод	7	Закрепление отсутствует
1934	403643,89	1255820,83	Картометрический метод	7	Закрепление отсутствует
1935	403645,15	1255822,28	Картометрический метод	7	Закрепление отсутствует
1936	403648,01	1255825,48	Картометрический метод	7	Закрепление отсутствует
1937	403649,59	1255827,18	Картометрический метод	7	Закрепление отсутствует
1938	403652,44	1255828,13	Картометрический метод	7	Закрепление отсутствует
1939	403654,78	1255828,13	Картометрический метод	7	Закрепление отсутствует
1940	403657,72	1255827,58	Картометрический метод	7	Закрепление отсутствует
1941	403665,43	1255827,19	Картометрический метод	7	Закрепление отсутствует
1942	403675,57	1255831,00	Картометрический метод	7	Закрепление отсутствует
1943	403678,74	1255831,32	Картометрический	7	Закрепление

Сведения о местоположении границ объекта					
1. Система координат МСК 47 зона 1					
2. Сведения о характерных точках границ объекта					
Обозначение характерных точек границ	Координаты, м		Метод определения координат характерной точки	Средняя квадратическая погрешность	Описание обозначения точки на местности (при
	X	Y			
			метод		отсутствует
1944	403681,91	1255831,00	Картометрический метод	7	Закрепление отсутствует
1945	403686,66	1255829,42	Картометрический метод	7	Закрепление отсутствует
1946	403688,87	1255827,19	Картометрический метод	7	Закрепление отсутствует
1947	403691,41	1255825,61	Картометрический метод	7	Закрепление отсутствует
1948	403695,21	1255824,66	Картометрический метод	7	Закрепление отсутствует
1949	403700,27	1255825,30	Картометрический метод	7	Закрепление отсутствует
1950	403703,44	1255827,20	Картометрический метод	7	Закрепление отсутствует
1951	403705,34	1255829,74	Картометрический метод	7	Закрепление отсутствует
1952	403705,09	1255830,69	Картометрический метод	7	Закрепление отсутствует
1953	403703,70	1255831,71	Картометрический метод	7	Закрепление отсутствует
1954	403700,91	1255833,55	Картометрический метод	7	Закрепление отсутствует
1955	403699,01	1255836,09	Картометрический метод	7	Закрепление отсутствует
1956	403698,75	1255838,31	Картометрический метод	7	Закрепление отсутствует
1957	403700,48	1255840,61	Картометрический метод	7	Закрепление отсутствует
1958	403702,81	1255842,44	Картометрический метод	7	Закрепление отсутствует
1959	403706,61	1255842,44	Картометрический метод	7	Закрепление отсутствует
1960	403712,32	1255841,18	Картометрический метод	7	Закрепление отсутствует
1961	403719,67	1255838,38	Картометрический метод	7	Закрепление отсутствует
1962	403727,12	1255837,61	Картометрический метод	7	Закрепление отсутствует
1963	403730,56	1255837,81	Картометрический метод	7	Закрепление отсутствует
1964	403733,72	1255837,70	Картометрический метод	7	Закрепление отсутствует
1965	403736,07	1255837,27	Картометрический метод	7	Закрепление отсутствует
1966	403737,85	1255836,61	Картометрический метод	7	Закрепление отсутствует
1967	403738,67	1255836,17	Картометрический метод	7	Закрепление отсутствует
1968	403739,56	1255834,83	Картометрический метод	7	Закрепление отсутствует
1969	403739,56	1255831,66	Картометрический метод	7	Закрепление отсутствует
1970	403736,51	1255829,18	Картометрический	7	Закрепление

Сведения о местоположении границ объекта					
1. Система координат МСК 47 зона 1					
2. Сведения о характерных точках границ объекта					
Обозначение характерных точек границ	Координаты, м		Метод определения координат характерной точки	Средняя квадратическая погрешность	Описание обозначения точки на местности (при
	X	Y			
			метод		отсутствует
1971	403736,01	1255827,02	Картометрический метод	7	Закрепление отсутствует
1972	403737,78	1255825,25	Картометрический метод	7	Закрепление отсутствует
1973	403740,19	1255824,36	Картометрический метод	7	Закрепление отсутствует
1974	403750,87	1255824,73	Картометрический метод	7	Закрепление отсутствует
1975	403754,94	1255824,87	Картометрический метод	7	Закрепление отсутствует
1976	403758,57	1255825,00	Картометрический метод	7	Закрепление отсутствует
1977	403766,80	1255825,00	Картометрический метод	7	Закрепление отсутствует
1978	403769,46	1255824,36	Картометрический метод	7	Закрепление отсутствует
1979	403771,23	1255823,42	Картометрический метод	7	Закрепление отсутствует
1980	403772,82	1255821,65	Картометрический метод	7	Закрепление отсутствует
1981	403776,93	1255817,07	Картометрический метод	7	Закрепление отсутствует
1982	403779,79	1255816,11	Картометрический метод	7	Закрепление отсутствует
1983	403786,43	1255817,07	Картометрический метод	7	Закрепление отсутствует
1984	403793,53	1255819,68	Картометрический метод	7	Закрепление отсутствует
1985	403799,74	1255821,20	Картометрический метод	7	Закрепление отсутствует
1986	403803,85	1255821,84	Картометрический метод	7	Закрепление отсутствует
1987	403809,50	1255820,70	Картометрический метод	7	Закрепление отсутствует
1988	403811,32	1255819,92	Картометрический метод	7	Закрепление отсутствует
1989	403814,95	1255818,35	Картометрический метод	7	Закрепление отсутствует
1990	403821,92	1255814,54	Картометрический метод	7	Закрепление отсутствует
1991	403824,76	1255812,32	Картометрический метод	7	Закрепление отсутствует
1992	403827,93	1255808,51	Картометрический метод	7	Закрепление отсутствует
1993	403835,21	1255801,85	Картометрический метод	7	Закрепление отсутствует
1994	403838,38	1255800,58	Картометрический метод	7	Закрепление отсутствует
1995	403840,36	1255799,39	Картометрический метод	7	Закрепление отсутствует
1996	403844,71	1255796,77	Картометрический метод	7	Закрепление отсутствует
1997	403848,83	1255792,01	Картометрический	7	Закрепление

Сведения о местоположении границ объекта					
1. Система координат МСК 47 зона 1					
2. Сведения о характерных точках границ объекта					
Обозначение характерных точек границ	Координаты, м		Метод определения координат характерной точки	Средняя квадратическая погрешность	Описание обозначения точки на местности (при
	X	Y			
			метод		отсутствует
1998	403850,02	1255790,03	Картометрический метод	7	Закрепление отсутствует
1999	403851,21	1255787,55	Картометрический метод	7	Закрепление отсутствует
2000	403852,80	1255783,23	Картометрический метод	7	Закрепление отсутствует
2001	403853,49	1255779,04	Картометрический метод	7	Закрепление отсутствует
2002	403852,98	1255773,16	Картометрический метод	7	Закрепление отсутствует
2003	403852,70	1255770,80	Картометрический метод	7	Закрепление отсутствует
2004	403852,19	1255767,44	Картометрический метод	7	Закрепление отсутствует
2005	403851,68	1255764,07	Картометрический метод	7	Закрепление отсутствует
2006	403852,63	1255757,08	Картометрический метод	7	Закрепление отсутствует
2007	403854,85	1255754,86	Картометрический метод	7	Закрепление отсутствует
2008	403858,01	1255753,59	Картометрический метод	7	Закрепление отсутствует
2009	403866,25	1255753,60	Картометрический метод	7	Закрепление отсутствует
2010	403871,67	1255754,38	Картометрический метод	7	Закрепление отсутствует
2011	403875,11	1255754,87	Картометрический метод	7	Закрепление отсутствует
2012	403876,30	1255755,23	Картометрический метод	7	Закрепление отсутствует
2013	403883,64	1255754,01	Картометрический метод	7	Закрепление отсутствует
2014	403886,18	1255752,26	Картометрический метод	7	Закрепление отсутствует
2015	403887,27	1255751,51	Картометрический метод	7	Закрепление отсутствует
2016	403894,12	1255747,26	Картометрический метод	7	Закрепление отсутствует
2017	403899,89	1255745,61	Картометрический метод	7	Закрепление отсутствует
2018	403903,45	1255744,56	Картометрический метод	7	Закрепление отсутствует
2019	403917,56	1255739,64	Картометрический метод	7	Закрепление отсутствует
2020	403928,65	1255732,85	Картометрический метод	7	Закрепление отсутствует
2021	403934,15	1255729,24	Картометрический метод	7	Закрепление отсутствует
2022	403940,36	1255726,63	Картометрический метод	7	Закрепление отсутствует
2023	403944,42	1255726,51	Картометрический метод	7	Закрепление отсутствует
2024	403948,92	1255727,28	Картометрический	7	Закрепление

Сведения о местоположении границ объекта					
1. Система координат МСК 47 зона 1					
2. Сведения о характерных точках границ объекта					
Обозначение характерных точек границ	Координаты, м		Метод определения координат характерной точки	Средняя квадратическая погрешность	Описание обозначения точки на местности (при
	X	Y			
			метод		отсутствует
2025	403952,09	1255730,45	Картометрический метод	7	Закрепление отсутствует
2026	403953,99	1255736,17	Картометрический метод	7	Закрепление отсутствует
2027	403953,68	1255739,66	Картометрический метод	7	Закрепление отсутствует
2028	403951,14	1255745,69	Картометрический метод	7	Закрепление отсутствует
2029	403952,71	1255750,43	Картометрический метод	7	Закрепление отсутствует
2030	403955,58	1255757,45	Картометрический метод	7	Закрепление отсутствует
2031	403956,72	1255759,16	Картометрический метод	7	Закрепление отсутствует
2032	403957,80	1255759,66	Картометрический метод	7	Закрепление отсутствует
2033	403972,68	1255756,81	Картометрический метод	7	Закрепление отсутствует
2034	403981,61	1255753,71	Картометрический метод	7	Закрепление отсутствует
2035	403987,88	1255749,83	Картометрический метод	7	Закрепление отсутствует
2036	403989,91	1255747,74	Картометрический метод	7	Закрепление отсутствует
2037	403991,06	1255746,02	Картометрический метод	7	Закрепление отсутствует
2038	403991,06	1255742,21	Картометрический метод	7	Закрепление отсутствует
2039	403989,15	1255739,68	Картометрический метод	7	Закрепление отсутствует
2040	403985,03	1255738,72	Картометрический метод	7	Закрепление отсутствует
2041	403982,18	1255739,03	Картометрический метод	7	Закрепление отсутствует
2042	403975,53	1255740,62	Картометрический метод	7	Закрепление отсутствует
2043	403972,68	1255738,08	Картометрический метод	7	Закрепление отсутствует
2044	403971,41	1255735,22	Картометрический метод	7	Закрепление отсутствует
2045	403968,56	1255725,37	Картометрический метод	7	Закрепление отсутствует
2046	403966,47	1255720,80	Картометрический метод	7	Закрепление отсутствует
2047	403963,80	1255713,31	Картометрический метод	7	Закрепление отсутствует
2048	403963,17	1255709,50	Картометрический метод	7	Закрепление отсутствует
2049	403963,99	1255700,36	Картометрический метод	7	Закрепление отсутствует
2050	403964,75	1255696,80	Картометрический метод	7	Закрепление отсутствует
2051	403966,01	1255693,94	Картометрический	7	Закрепление

Сведения о местоположении границ объекта					
1. Система координат МСК 47 зона 1					
2. Сведения о характерных точках границ объекта					
Обозначение характерных точек границ	Координаты, м		Метод определения координат характерной точки	Средняя квадратическая погрешность	Описание обозначения точки на местности (при
	X	Y			
			метод		отсутствует
2052	403968,23	1255691,72	Картометрический метод	7	Закрепление отсутствует
2053	403970,77	1255690,13	Картометрический метод	7	Закрепление отсутствует
2054	403991,03	1255681,89	Картометрический метод	7	Закрепление отсутствует
2055	403993,45	1255682,34	Картометрический метод	7	Закрепление отсутствует
2056	403994,76	1255683,88	Картометрический метод	7	Закрепление отсутствует
2057	403996,43	1255686,65	Картометрический метод	7	Закрепление отсутствует
2058	403998,64	1255688,88	Картометрический метод	7	Закрепление отсутствует
2059	404002,44	1255690,15	Картометрический метод	7	Закрепление отсутствует
2060	404006,12	1255690,34	Картометрический метод	7	Закрепление отсутствует
2061	404010,04	1255690,08	Картометрический метод	7	Закрепление отсутствует
2062	404017,09	1255688,41	Картометрический метод	7	Закрепление отсутствует
2063	404021,13	1255686,35	Картометрический метод	7	Закрепление отсутствует
2064	404025,25	1255685,07	Картометрический метод	7	Закрепление отсутствует
2065	404030,95	1255685,08	Картометрический метод	7	Закрепление отсутствует
2066	404036,65	1255685,08	Картометрический метод	7	Закрепление отсутствует
2067	404039,83	1255683,81	Картометрический метод	7	Закрепление отсутствует
2068	404041,85	1255682,10	Картометрический метод	7	Закрепление отсутствует
2069	404042,99	1255679,69	Картометрический метод	7	Закрепление отсутствует
2070	404042,99	1255676,83	Картометрический метод	7	Закрепление отсутствует
2071	404039,82	1255674,28	Картометрический метод	7	Закрепление отсутствует
2072	404036,96	1255673,97	Картометрический метод	7	Закрепление отсутствует
2073	404031,20	1255675,49	Картометрический метод	7	Закрепление отсутствует
2074	404025,25	1255677,14	Картометрический метод	7	Закрепление отсутствует
2075	404017,96	1255676,50	Картометрический метод	7	Закрепление отсутствует
2076	404015,11	1255675,23	Картометрический метод	7	Закрепление отсутствует
2077	404012,29	1255673,51	Картометрический метод	7	Закрепление отсутствует
2078	404008,66	1255671,30	Картометрический	7	Закрепление

Сведения о местоположении границ объекта					
1. Система координат МСК 47 зона 1					
2. Сведения о характерных точках границ объекта					
Обозначение характерных точек границ	Координаты, м		Метод определения координат характерной точки	Средняя квадратическая погрешность	Описание обозначения точки на местности (при
	X	Y			
			метод		отсутствует
2079	404006,24	1255669,83	Картометрический метод	7	Закрепление отсутствует
2080	404002,44	1255668,56	Картометрический метод	7	Закрепление отсутствует
2081	403998,01	1255668,24	Картометрический метод	7	Закрепление отсутствует
2082	403989,44	1255668,24	Картометрический метод	7	Закрепление отсутствует
2083	403981,53	1255666,01	Картометрический метод	7	Закрепление отсутствует
2084	403978,04	1255662,51	Картометрический метод	7	Закрепление отсутствует
2085	403974,87	1255658,07	Картометрический метод	7	Закрепление отсутствует
2086	403973,61	1255655,21	Картометрический метод	7	Закрепление отсутствует
2087	403973,60	1255652,35	Картометрический метод	7	Закрепление отсутствует
2088	403975,82	1255650,13	Картометрический метод	7	Закрепление отсутствует
2089	403982,16	1255648,55	Картометрический метод	7	Закрепление отсутствует
2090	403988,17	1255649,18	Картометрический метод	7	Закрепление отсутствует
2091	403993,07	1255650,82	Картометрический метод	7	Закрепление отсутствует
2092	403996,62	1255652,27	Картометрический метод	7	Закрепление отсутствует
2093	404000,54	1255653,95	Картометрический метод	7	Закрепление отсутствует
2094	404005,10	1255655,03	Картометрический метод	7	Закрепление отсутствует
2095	404012,57	1255656,50	Картометрический метод	7	Закрепление отсутствует
2096	404015,74	1255656,50	Картометрический метод	7	Закрепление отсутствует
2097	404018,90	1255655,86	Картометрический метод	7	Закрепление отсутствует
2098	404022,47	1255654,35	Картометрический метод	7	Закрепление отсутствует
2099	404030,31	1255651,81	Картометрический метод	7	Закрепление отсутствует
2100	404036,01	1255652,06	Картометрический метод	7	Закрепление отсутствует
2101	404042,98	1255651,43	Картометрический метод	7	Закрепление отсутствует
2102	404044,63	1255650,60	Картометрический метод	7	Закрепление отсутствует
2103	404045,52	1255648,89	Картометрический метод	7	Закрепление отсутствует
2104	404044,56	1255644,13	Картометрический метод	7	Закрепление отсутствует
2105	404041,08	1255632,06	Картометрический	7	Закрепление

Сведения о местоположении границ объекта					
1. Система координат МСК 47 зона 1					
2. Сведения о характерных точках границ объекта					
Обозначение характерных точек границ	Координаты, м		Метод определения координат характерной точки	Средняя квадратическая погрешность	Описание обозначения точки на местности (при
	X	Y			
			метод		отсутствует
2106	404040,76	1255626,98	Картометрический метод	7	Закрепление отсутствует
2107	404041,31	1255622,69	Картометрический метод	7	Закрепление отсутствует
2108	404042,34	1255614,59	Картометрический метод	7	Закрепление отсутствует
2109	404042,62	1255607,31	Картометрический метод	7	Закрепление отсутствует
2110	404042,97	1255598,09	Картометрический метод	7	Закрепление отсутствует
2111	404044,64	1255577,33	Картометрический метод	7	Закрепление отсутствует
2112	404046,32	1255569,26	Картометрический метод	7	Закрепление отсутствует
2113	404047,71	1255563,48	Картометрический метод	7	Закрепление отсутствует
2114	404051,51	1255553,32	Картометрический метод	7	Закрепление отсутствует
2115	404056,36	1255543,64	Картометрический метод	7	Закрепление отсутствует
2116	404060,06	1255534,90	Картометрический метод	7	Закрепление отсутствует
2117	404061,32	1255527,93	Картометрический метод	7	Закрепление отсутствует
2118	404061,95	1255517,76	Картометрический метод	7	Закрепление отсутствует
2119	404064,56	1255511,73	Картометрический метод	7	Закрепление отсутствует
2120	404070,18	1255506,02	Картометрический метод	7	Закрепление отсутствует
2121	404077,78	1255499,99	Картометрический метод	7	Закрепление отсутствует
2122	404088,84	1255495,76	Картометрический метод	7	Закрепление отсутствует
2123	404096,16	1255494,91	Картометрический метод	7	Закрепление отсутствует
2124	404111,19	1255496,35	Картометрический метод	7	Закрепление отсутствует
2125	404124,36	1255497,16	Картометрический метод	7	Закрепление отсутствует
2126	404133,19	1255499,00	Картометрический метод	7	Закрепление отсутствует
2127	404137,98	1255499,70	Картометрический метод	7	Закрепление отсутствует
2128	404140,51	1255496,21	Картометрический метод	7	Закрепление отсутствует
2129	404139,87	1255492,07	Картометрический метод	7	Закрепление отсутствует
2130	404137,25	1255487,99	Картометрический метод	7	Закрепление отсутствует
2131	404129,72	1255475,56	Картометрический метод	7	Закрепление отсутствует
2132	404129,72	1255467,30	Картометрический	7	Закрепление

Сведения о местоположении границ объекта					
1. Система координат МСК 47 зона 1					
2. Сведения о характерных точках границ объекта					
Обозначение характерных точек границ	Координаты, м		Метод определения координат характерной точки	Средняя квадратическая погрешность	Описание обозначения точки на местности (при
	X	Y			
			метод		отсутствует
2133	404134,16	1255456,51	Картометрический метод	7	Закрепление отсутствует
2134	404140,37	1255441,84	Картометрический метод	7	Закрепление отсутствует
2135	404147,87	1255427,07	Картометрический метод	7	Закрепление отсутствует
2136	404151,57	1255421,28	Картометрический метод	7	Закрепление отсутствует
2137	404157,32	1255415,56	Картометрический метод	7	Закрепление отсутствует
2138	404165,82	1255408,26	Картометрический метод	7	Закрепление отсутствует
2139	404170,89	1255400,96	Картометрический метод	7	Закрепление отсутствует
2140	404170,25	1255395,57	Картометрический метод	7	Закрепление отсутствует
2141	404168,03	1255392,70	Картометрический метод	7	Закрепление отсутствует
2142	404167,08	1255390,16	Картометрический метод	7	Закрепление отсутствует
2143	404167,71	1255383,50	Картометрический метод	7	Закрепление отсутствует
2144	404172,78	1255378,10	Картометрический метод	7	Закрепление отсутствует
2145	404173,12	1255374,33	Картометрический метод	7	Закрепление отсутствует
2146	404172,78	1255371,44	Картометрический метод	7	Закрепление отсутствует
2147	404169,93	1255369,21	Картометрический метод	7	Закрепление отсутствует
2148	404164,86	1255369,21	Картометрический метод	7	Закрепление отсутствует
2149	404162,01	1255370,16	Картометрический метод	7	Закрепление отсутствует
2150	404148,71	1255377,14	Картометрический метод	7	Закрепление отсутствует
2151	404136,99	1255381,26	Картометрический метод	7	Закрепление отсутствует
2152	404132,75	1255381,77	Картометрический метод	7	Закрепление отсутствует
2153	404129,32	1255381,13	Картометрический метод	7	Закрепление отсутствует
2154	404126,40	1255379,23	Картометрический метод	7	Закрепление отсутствует
2155	404124,63	1255376,56	Картометрический метод	7	Закрепление отсутствует
2156	404123,36	1255371,10	Картометрический метод	7	Закрепление отсутствует
2157	404124,29	1255360,15	Картометрический метод	7	Закрепление отсутствует
2158	404124,46	1255350,10	Картометрический метод	7	Закрепление отсутствует
2159	404124,42	1255342,00	Картометрический	7	Закрепление

Сведения о местоположении границ объекта					
1. Система координат МСК 47 зона 1					
2. Сведения о характерных точках границ объекта					
Обозначение характерных точек границ	Координаты, м		Метод определения координат характерной точки	Средняя квадратическая погрешность	Описание обозначения точки на местности (при
	X	Y			
			метод		отсутствует
2160	404124,35	1255330,46	Картометрический метод	7	Закрепление отсутствует
2161	404126,20	1255324,62	Картометрический метод	7	Закрепление отсутствует
2162	404129,36	1255320,30	Картометрический метод	7	Закрепление отсутствует
2163	404130,82	1255314,46	Картометрический метод	7	Закрепление отсутствует
2164	404132,22	1255311,09	Картометрический метод	7	Закрепление отсутствует
2165	404136,97	1255306,65	Картометрический метод	7	Закрепление отсутствует
2166	404139,82	1255305,70	Картометрический метод	7	Закрепление отсутствует
2167	404145,70	1255305,41	Картометрический метод	7	Закрепление отсутствует
2168	404149,32	1255304,11	Картометрический метод	7	Закрепление отсутствует
2169	404151,22	1255300,94	Картометрический метод	7	Закрепление отсутствует
2170	404149,01	1255295,54	Картометрический метод	7	Закрепление отсутствует
2171	404146,41	1255292,87	Картометрический метод	7	Закрепление отсутствует
2172	404145,52	1255290,14	Картометрический метод	7	Закрепление отсутствует
2173	404146,15	1255286,96	Картометрический метод	7	Закрепление отсутствует
2174	404147,42	1255284,43	Картометрический метод	7	Закрепление отсутствует
2175	404149,32	1255282,53	Картометрический метод	7	Закрепление отсутствует
2176	404151,85	1255281,26	Картометрический метод	7	Закрепление отсутствует
2177	404157,91	1255282,65	Картометрический метод	7	Закрепление отсутствует
2178	404163,25	1255283,48	Картометрический метод	7	Закрепление отсутствует
2179	404165,47	1255282,85	Картометрический метод	7	Закрепление отсутствует
2180	404167,43	1255280,70	Картометрический метод	7	Закрепление отсутствует
2181	404168,95	1255277,77	Картометрический метод	7	Закрепление отсутствует
2182	404168,44	1255273,20	Картометрический метод	7	Закрепление отсутствует
2183	404168,32	1255266,72	Картометрический метод	7	Закрепление отсутствует
2184	404169,27	1255263,80	Картометрический метод	7	Закрепление отсутствует
2185	404172,75	1255259,68	Картометрический метод	7	Закрепление отсутствует
2186	404175,91	1255258,09	Картометрический	7	Закрепление

Сведения о местоположении границ объекта					
1. Система координат МСК 47 зона 1					
2. Сведения о характерных точках границ объекта					
Обозначение характерных точек границ	Координаты, м		Метод определения координат характерной точки	Средняя квадратическая погрешность	Описание обозначения точки на местности (при
	X	Y			
			метод		отсутствует
2187	404178,78	1255257,46	Картометрический метод	7	Закрепление отсутствует
2188	404181,39	1255258,17	Картометрический метод	7	Закрепление отсутствует
2189	404199,91	1255257,82	Картометрический метод	7	Закрепление отсутствует
2190	404205,54	1255255,76	Картометрический метод	7	Закрепление отсутствует
2191	404209,49	1255247,62	Картометрический метод	7	Закрепление отсутствует
2192	404209,37	1255244,89	Картометрический метод	7	Закрепление отсутствует
2193	404208,86	1255242,54	Картометрический метод	7	Закрепление отсутствует
2194	404204,45	1255238,12	Картометрический метод	7	Закрепление отсутствует
2195	404199,67	1255232,06	Картометрический метод	7	Закрепление отсутствует
2196	404196,50	1255224,95	Картометрический метод	7	Закрепление отсутствует
2197	404194,80	1255219,82	Картометрический метод	7	Закрепление отсутствует
2198	404192,63	1255210,59	Картометрический метод	7	Закрепление отсутствует
2199	404191,11	1255199,99	Картометрический метод	7	Закрепление отсутствует
2200	404191,74	1255196,18	Картометрический метод	7	Закрепление отсутствует
2201	404194,28	1255194,59	Картометрический метод	7	Закрепление отсутствует
2202	404198,96	1255194,47	Картометрический метод	7	Закрепление отсутствует
2203	404201,88	1255193,64	Картометрический метод	7	Закрепление отсутствует
2204	404204,41	1255189,84	Картометрический метод	7	Закрепление отсутствует
2205	404205,97	1255178,18	Картометрический метод	7	Закрепление отсутствует
2206	404205,05	1255172,16	Картометрический метод	7	Закрепление отсутствует
2207	404202,15	1255165,60	Картометрический метод	7	Закрепление отсутствует
2208	404196,32	1255153,99	Картометрический метод	7	Закрепление отсутствует
2209	404189,48	1255143,34	Картометрический метод	7	Закрепление отсутствует
2210	404181,12	1255134,17	Картометрический метод	7	Закрепление отсутствует
2211	404174,69	1255130,04	Картометрический метод	7	Закрепление отсутствует
2212	404159,75	1255128,23	Картометрический метод	7	Закрепление отсутствует
2213	404148,31	1255125,99	Картометрический	7	Закрепление

Сведения о местоположении границ объекта					
1. Система координат МСК 47 зона 1					
2. Сведения о характерных точках границ объекта					
Обозначение характерных точек границ	Координаты, м		Метод определения координат характерной точки	Средняя квадратическая погрешность	Описание обозначения точки на местности (при
	X	Y			
			метод		отсутствует
2214	404143,35	1255123,88	Картометрический метод	7	Закрепление отсутствует
2215	404139,43	1255118,81	Картометрический метод	7	Закрепление отсутствует
2216	404137,54	1255110,78	Картометрический метод	7	Закрепление отсутствует
2217	404130,62	1255105,63	Картометрический метод	7	Закрепление отсутствует
2218	404119,17	1255103,13	Картометрический метод	7	Закрепление отсутствует
2219	404114,93	1255102,62	Картометрический метод	7	Закрепление отсутствует
2220	404111,00	1255101,85	Картометрический метод	7	Закрепление отсутствует
2221	404106,50	1255099,95	Картометрический метод	7	Закрепление отсутствует
2222	404104,60	1255098,04	Картометрический метод	7	Закрепление отсутствует
2223	404103,65	1255095,18	Картометрический метод	7	Закрепление отсутствует
2224	404103,33	1255092,32	Картометрический метод	7	Закрепление отсутствует
2225	404104,65	1255090,21	Картометрический метод	7	Закрепление отсутствует
2226	404104,28	1255086,93	Картометрический метод	7	Закрепление отсутствует
2227	404102,07	1255085,98	Картометрический метод	7	Закрепление отсутствует
2228	404099,21	1255085,66	Картометрический метод	7	Закрепление отсутствует
2229	404094,78	1255084,39	Картометрический метод	7	Закрепление отсутствует
2230	404091,15	1255082,68	Картометрический метод	7	Закрепление отсутствует
2231	404083,17	1255064,29	Картометрический метод	7	Закрепление отсутствует
2232	404083,36	1255060,25	Картометрический метод	7	Закрепление отсутствует
2233	404090,97	1255045,65	Картометрический метод	7	Закрепление отсутствует
2234	404090,33	1255041,20	Картометрический метод	7	Закрепление отсутствует
2235	404084,62	1255037,70	Картометрический метод	7	Закрепление отсутствует
2236	404080,44	1255037,83	Картометрический метод	7	Закрепление отсутствует
2237	404075,76	1255038,65	Картометрический метод	7	Закрепление отсутствует
2238	404073,22	1255039,92	Картометрический метод	7	Закрепление отсутствует
2239	404069,74	1255043,41	Картометрический метод	7	Закрепление отсутствует
2240	404067,65	1255047,97	Картометрический	7	Закрепление

Сведения о местоположении границ объекта					
1. Система координат МСК 47 зона 1					
2. Сведения о характерных точках границ объекта					
Обозначение характерных точек границ	Координаты, м		Метод определения координат характерной точки	Средняя квадратическая погрешность	Описание обозначения точки на местности (при
	X	Y			
			метод		отсутствует
2241	404064,23	1255055,69	Картометрический метод	7	Закрепление отсутствует
2242	404061,19	1255058,97	Картометрический метод	7	Закрепление отсутствует
2243	404058,98	1255059,92	Картометрический метод	7	Закрепление отсутствует
2244	404050,43	1255060,23	Картометрический метод	7	Закрепление отсутствует
2245	404042,19	1255070,40	Картометрический метод	7	Закрепление отсутствует
2246	404038,71	1255073,89	Картометрический метод	7	Закрепление отсутствует
2247	404037,54	1255076,58	Картометрический метод	7	Закрепление отсутствует
2248	404037,12	1255078,65	Картометрический метод	7	Закрепление отсутствует
2249	404041,25	1255082,14	Картометрический метод	7	Закрепление отсутствует
2250	404042,51	1255084,68	Картометрический метод	7	Закрепление отсутствует
2251	404042,52	1255087,22	Картометрический метод	7	Закрепление отсутствует
2252	404041,57	1255089,44	Картометрический метод	7	Закрепление отсутствует
2253	404038,72	1255091,66	Картометрический метод	7	Закрепление отсутствует
2254	404033,95	1255091,34	Картометрический метод	7	Закрепление отсутствует
2255	404028,89	1255089,44	Картометрический метод	7	Закрепление отсутствует
2256	404025,40	1255084,68	Картометрический метод	7	Закрепление отсутствует
2257	404023,18	1255080,23	Картометрический метод	7	Закрепление отсутствует
2258	404023,18	1255074,20	Картометрический метод	7	Закрепление отсутствует
2259	404024,37	1255071,58	Картометрический метод	7	Закрепление отсутствует
2260	404026,35	1255067,21	Картометрический метод	7	Закрепление отсутствует
2261	404027,02	1255064,23	Картометрический метод	7	Закрепление отсутствует
2262	404027,61	1255053,88	Картометрический метод	7	Закрепление отсутствует
2263	404029,51	1255049,43	Картометрический метод	7	Закрепление отсутствует
2264	404038,92	1255036,19	Картометрический метод	7	Закрепление отсутствует
2265	404040,84	1255033,46	Картометрический метод	7	Закрепление отсутствует
2266	404043,45	1255028,80	Картометрический метод	7	Закрепление отсутствует
2267	404043,45	1255024,67	Картометрический	7	Закрепление

Сведения о местоположении границ объекта					
1. Система координат МСК 47 зона 1					
2. Сведения о характерных точках границ объекта					
Обозначение характерных точек границ	Координаты, м		Метод определения координат характерной точки	Средняя квадратическая погрешность	Описание обозначения точки на местности (при
	X	Y			
			метод		отсутствует
2268	404040,28	1255022,13	Картометрический метод	7	Закрепление отсутствует
2269	404035,84	1255022,76	Картометрический метод	7	Закрепление отсутствует
2270	404034,25	1255023,95	Картометрический метод	7	Закрепление отсутствует
2271	404023,17	1255030,07	Картометрический метод	7	Закрепление отсутствует
2272	404018,74	1255029,74	Картометрический метод	7	Закрепление отсутствует
2273	404016,52	1255028,80	Картометрический метод	7	Закрепление отсутствует
2274	404006,39	1255018,85	Картометрический метод	7	Закрепление отсутствует
2275	404004,48	1255016,72	Картометрический метод	7	Закрепление отсутствует
2276	404001,63	1255011,64	Картометрический метод	7	Закрепление отсутствует
2277	404000,36	1254999,89	Картометрический метод	7	Закрепление отсутствует
2278	403998,97	1254998,18	Картометрический метод	7	Закрепление отсутствует
2279	403996,56	1254997,04	Картометрический метод	7	Закрепление отсутствует
2280	403994,15	1254997,16	Картометрический метод	7	Закрепление отсутствует
2281	403992,12	1254997,98	Картометрический метод	7	Закрепление отсутствует
2282	403983,92	1254997,60	Картометрический метод	7	Закрепление отсутствует
2283	403977,46	1254996,47	Картометрический метод	7	Закрепление отсутствует
2284	403971,54	1254991,85	Картометрический метод	7	Закрепление отсутствует
2285	403967,65	1254983,77	Картометрический метод	7	Закрепление отсутствует
2286	403967,78	1254973,77	Картометрический метод	7	Закрепление отсутствует
2287	403962,43	1254963,67	Картометрический метод	7	Закрепление отсутствует
2288	403954,08	1254954,49	Картометрический метод	7	Закрепление отсутствует
2289	403944,67	1254949,30	Картометрический метод	7	Закрепление отсутствует
2290	403934,18	1254950,08	Картометрический метод	7	Закрепление отсутствует
2291	403927,17	1254952,43	Картометрический метод	7	Закрепление отсутствует
2292	403919,68	1254953,27	Картометрический метод	7	Закрепление отсутствует
2293	403912,26	1254948,63	Картометрический метод	7	Закрепление отсутствует
2294	403907,90	1254939,54	Картометрический	7	Закрепление

Сведения о местоположении границ объекта					
1. Система координат МСК 47 зона 1					
2. Сведения о характерных точках границ объекта					
Обозначение характерных точек границ	Координаты, м		Метод определения координат характерной точки	Средняя квадратическая погрешность	Описание обозначения точки на местности (при
	X	Y			
			метод		отсутствует
2295	403908,03	1254929,04	Картометрический метод	7	Закрепление отсутствует
2296	403914,25	1254911,18	Картометрический метод	7	Закрепление отсутствует
2297	403916,87	1254901,24	Картометрический метод	7	Закрепление отсутствует
2298	403913,55	1254888,67	Картометрический метод	7	Закрепление отсутствует
2299	403906,14	1254884,02	Картометрический метод	7	Закрепление отсутствует
2300	403896,68	1254881,82	Картометрический метод	7	Закрепление отсутствует
2301	403885,70	1254882,59	Картометрический метод	7	Закрепление отсутствует
2302	403873,68	1254886,84	Картометрический метод	7	Закрепление отсутствует
2303	403862,63	1254892,61	Картометрический метод	7	Закрепление отсутствует
2304	403857,78	1254896,01	Картометрический метод	7	Закрепление отсутствует
2305	403858,00	1254897,92	Картометрический метод	7	Закрепление отсутствует
2306	403854,40	1254902,49	Картометрический метод	7	Закрепление отсутствует
2307	403849,41	1254903,00	Картометрический метод	7	Закрепление отсутствует
2308	403846,78	1254905,52	Картометрический метод	7	Закрепление отсутствует
2309	403844,60	1254907,95	Картометрический метод	7	Закрепление отсутствует
2310	403843,21	1254909,03	Картометрический метод	7	Закрепление отсутствует
2311	403841,94	1254909,09	Картометрический метод	7	Закрепление отсутствует
2312	403840,36	1254908,71	Картометрический метод	7	Закрепление отсутствует
2313	403837,79	1254905,86	Картометрический метод	7	Закрепление отсутствует
2314	403835,61	1254903,47	Картометрический метод	7	Закрепление отсутствует
2315	403833,71	1254901,41	Картометрический метод	7	Закрепление отсутствует
2316	403829,90	1254899,50	Картометрический метод	7	Закрепление отсутствует
2317	403826,10	1254897,60	Картометрический метод	7	Закрепление отсутствует
2318	403819,13	1254897,59	Картометрический метод	7	Закрепление отсутствует
2319	403816,60	1254898,86	Картометрический метод	7	Закрепление отсутствует
2320	403814,07	1254902,04	Картометрический метод	7	Закрепление отсутствует
2321	403813,82	1254906,67	Картометрический	7	Закрепление

Сведения о местоположении границ объекта					
1. Система координат МСК 47 зона 1					
2. Сведения о характерных точках границ объекта					
Обозначение характерных точек границ	Координаты, м		Метод определения координат характерной точки	Средняя квадратическая погрешность	Описание обозначения точки на местности (при
	X	Y			
			метод		отсутствует
2322	403814,24	1254911,54	Картометрический метод	7	Закрепление отсутствует
2323	403815,15	1254915,53	Картометрический метод	7	Закрепление отсутствует
2324	403815,97	1254918,54	Картометрический метод	7	Закрепление отсутствует
2325	403815,97	1254924,33	Картометрический метод	7	Закрепление отсутствует
2326	403815,03	1254927,76	Картометрический метод	7	Закрепление отсутствует
2327	403813,32	1254929,40	Картометрический метод	7	Закрепление отсутствует
2328	403811,54	1254929,98	Картометрический метод	7	Закрепление отсутствует
2329	403809,01	1254929,98	Картометрический метод	7	Закрепление отсутствует
2330	403806,47	1254929,33	Картометрический метод	7	Закрепление отсутствует
2331	403802,35	1254924,90	Картометрический метод	7	Закрепление отсутствует
2332	403800,13	1254920,13	Картометрический метод	7	Закрепление отсутствует
2333	403798,86	1254915,37	Картометрический метод	7	Закрепление отсутствует
2334	403798,59	1254909,65	Картометрический метод	7	Закрепление отсутствует
2335	403798,22	1254902,03	Картометрический метод	7	Закрепление отсутствует
2336	403797,46	1254900,19	Картометрический метод	7	Закрепление отсутствует
2337	403796,32	1254898,85	Картометрический метод	7	Закрепление отсутствует
2338	403791,89	1254899,30	Картометрический метод	7	Закрепление отсутствует
2339	403789,36	1254900,12	Картометрический метод	7	Закрепление отсутствует
2340	403785,90	1254901,51	Картометрический метод	7	Закрепление отсутствует
2341	403779,86	1254903,93	Картометрический метод	7	Закрепление отсутствует
2342	403776,06	1254904,88	Картометрический метод	7	Закрепление отсутствует
2343	403767,19	1254903,93	Картометрический метод	7	Закрепление отсутствует
2344	403764,02	1254902,66	Картометрический метод	7	Закрепление отсутствует
2345	403760,54	1254899,79	Картометрический метод	7	Закрепление отсутствует
2346	403759,06	1254898,09	Картометрический метод	7	Закрепление отсутствует
2347	403756,40	1254895,03	Картометрический метод	7	Закрепление отсутствует
2348	403751,02	1254888,36	Картометрический	7	Закрепление

Сведения о местоположении границ объекта					
1. Система координат МСК 47 зона 1					
2. Сведения о характерных точках границ объекта					
Обозначение характерных точек границ	Координаты, м		Метод определения координат характерной точки	Средняя квадратическая погрешность	Описание обозначения точки на местности (при
	X	Y			
			метод		отсутствует
2349	403748,30	1254884,04	Картометрический метод	7	Закрепление отсутствует
2350	403735,37	1254863,21	Картометрический метод	7	Закрепление отсутствует
2351	403720,79	1254839,58	Картометрический метод	7	Закрепление отсутствует
2352	403715,47	1254830,69	Картометрический метод	7	Закрепление отсутствует
2353	403713,31	1254825,16	Картометрический метод	7	Закрепление отсутствует
2354	403713,31	1254821,99	Картометрический метод	7	Закрепление отсутствует
2355	403718,92	1254806,93	Картометрический метод	7	Закрепление отсутствует
2356	403723,12	1254795,00	Картометрический метод	7	Закрепление отсутствует
2357	403723,44	1254793,42	Картометрический метод	7	Закрепление отсутствует
2358	403725,02	1254790,56	Картометрический метод	7	Закрепление отсутствует
2359	403727,24	1254788,34	Картометрический метод	7	Закрепление отсутствует
2360	403731,04	1254786,43	Картометрический метод	7	Закрепление отсутствует
2361	403735,00	1254787,23	Картометрический метод	7	Закрепление отсутствует
2362	403738,96	1254788,02	Картометрический метод	7	Закрепление отсутствует
2363	403742,44	1254787,07	Картометрический метод	7	Закрепление отсутствует
2364	403744,98	1254783,90	Картометрический метод	7	Закрепление отсутствует
2365	403744,98	1254780,72	Картометрический метод	7	Закрепление отсутствует
2366	403744,02	1254777,86	Картометрический метод	7	Закрепление отсутствует
2367	403742,12	1254774,69	Картометрический метод	7	Закрепление отсутствует
2368	403739,59	1254771,52	Картометрический метод	7	Закрепление отсутствует
2369	403737,05	1254768,34	Картометрический метод	7	Закрепление отсутствует
2370	403735,47	1254764,84	Картометрический метод	7	Закрепление отсутствует
2371	403736,10	1254758,49	Картометрический метод	7	Закрепление отсутствует
2372	403736,10	1254752,15	Картометрический метод	7	Закрепление отсутствует
2373	403735,31	1254749,94	Картометрический метод	7	Закрепление отсутствует
2374	403733,25	1254744,21	Картометрический метод	7	Закрепление отсутствует
2375	403731,03	1254740,71	Картометрический	7	Закрепление

Сведения о местоположении границ объекта					
1. Система координат МСК 47 зона 1					
2. Сведения о характерных точках границ объекта					
Обозначение характерных точек границ	Координаты, м		Метод определения координат характерной точки	Средняя квадратическая погрешность	Описание обозначения точки на местности (при
	X	Y			
			метод		отсутствует
2376	403730,77	1254737,22	Картометрический метод	7	Закрепление отсутствует
2377	403731,36	1254733,83	Картометрический метод	7	Закрепление отсутствует
2378	403731,66	1254732,14	Картометрический метод	7	Закрепление отсутствует
2379	403731,02	1254726,43	Картометрический метод	7	Закрепление отсутствует
2380	403730,07	1254723,25	Картометрический метод	7	Закрепление отсутствует
2381	403727,89	1254719,72	Картометрический метод	7	Закрепление отсутствует
2382	403725,95	1254717,21	Картометрический метод	7	Закрепление отсутствует
2383	403725,83	1254714,36	Картометрический метод	7	Закрепление отсутствует
2384	403726,82	1254711,13	Картометрический метод	7	Закрепление отсутствует
2385	403729,44	1254707,06	Картометрический метод	7	Закрепление отсутствует
2386	403732,28	1254702,61	Картометрический метод	7	Закрепление отсутствует
2387	403731,84	1254698,36	Картометрический метод	7	Закрепление отсутствует
2388	403731,02	1254694,36	Картометрический метод	7	Закрепление отсутствует
2389	403731,65	1254689,28	Картометрический метод	7	Закрепление отсутствует
2390	403734,81	1254685,91	Картометрический метод	7	Закрепление отсутствует
2391	403739,22	1254681,67	Картометрический метод	7	Закрепление отсутствует
2392	403739,85	1254675,41	Картометрический метод	7	Закрепление отсутствует
2393	403739,22	1254672,24	Картометрический метод	7	Закрепление отсутствует
2394	403738,61	1254668,33	Картометрический метод	7	Закрепление отсутствует
2395	403739,88	1254665,15	Картометрический метод	7	Закрепление отсутствует
2396	403742,41	1254662,61	Картометрический метод	7	Закрепление отсутствует
2397	403748,74	1254660,07	Картометрический метод	7	Закрепление отсутствует
2398	403751,31	1254659,84	Картометрический метод	7	Закрепление отсутствует
2399	403752,61	1254659,64	Картометрический метод	7	Закрепление отсутствует
2400	403754,38	1254659,16	Картометрический метод	7	Закрепление отсутствует
2401	403755,71	1254658,81	Картометрический метод	7	Закрепление отсутствует
2402	403758,25	1254656,08	Картометрический	7	Закрепление

Сведения о местоположении границ объекта					
1. Система координат МСК 47 зона 1					
2. Сведения о характерных точках границ объекта					
Обозначение характерных точек границ	Координаты, м		Метод определения координат характерной точки	Средняя квадратическая погрешность	Описание обозначения точки на местности (при
	X	Y			
			метод		отсутствует
2403	403760,47	1254652,14	Картометрический метод	7	Закрепление отсутствует
2404	403761,30	1254649,64	Картометрический метод	7	Закрепление отсутствует
2405	403763,32	1254646,75	Картометрический метод	7	Закрепление отсутствует
2406	403766,17	1254645,16	Картометрический метод	7	Закрепление отсутствует
2407	403769,97	1254645,16	Картометрический метод	7	Закрепление отсутствует
2408	403773,14	1254647,71	Картометрический метод	7	Закрепление отсутствует
2409	403773,62	1254649,53	Картометрический метод	7	Закрепление отсутствует
2410	403774,51	1254652,74	Картометрический метод	7	Закрепление отсутствует
2411	403775,99	1254656,91	Картометрический метод	7	Закрепление отсутствует
2412	403779,16	1254660,09	Картометрический метод	7	Закрепление отсутствует
2413	403782,32	1254661,36	Картометрический метод	7	Закрепление отсутствует
2414	403785,49	1254660,73	Картометрический метод	7	Закрепление отсутствует
2415	403787,27	1254659,90	Картометрический метод	7	Закрепление отсутствует
2416	403790,44	1254656,86	Картометрический метод	7	Закрепление отсутствует
2417	403794,62	1254653,44	Картометрический метод	7	Закрепление отсутствует
2418	403797,54	1254652,81	Картометрический метод	7	Закрепление отсутствует
2419	403800,70	1254653,77	Картометрический метод	7	Закрепление отсутствует
2420	403803,67	1254656,41	Картометрический метод	7	Закрепление отсутствует
2421	403806,97	1254659,24	Картометрический метод	7	Закрепление отсутствует
2422	403810,85	1254662,35	Картометрический метод	7	Закрепление отсутствует
2423	403814,81	1254664,33	Картометрический метод	7	Закрепление отсутствует
2424	403817,19	1254665,52	Картометрический метод	7	Закрепление отсутствует
2425	403821,27	1254665,60	Картометрический метод	7	Закрепление отсутствует
2426	403824,16	1254665,21	Картометрический метод	7	Закрепление отсутствует
2427	403830,74	1254661,57	Картометрический метод	7	Закрепление отсутствует
2428	403841,28	1254653,82	Картометрический метод	7	Закрепление отсутствует
2429	403843,68	1254651,60	Картометрический	7	Закрепление

Сведения о местоположении границ объекта					
1. Система координат МСК 47 зона 1					
2. Сведения о характерных точках границ объекта					
Обозначение характерных точек границ	Координаты, м		Метод определения координат характерной точки	Средняя квадратическая погрешность	Описание обозначения точки на местности (при
	X	Y			
			метод		отсутствует
2430	403845,08	1254649,06	Картометрический метод	7	Закрепление отсутствует
2431	403844,96	1254645,89	Картометрический метод	7	Закрепление отсутствует
2432	403844,45	1254643,03	Картометрический метод	7	Закрепление отсутствует
2433	403845,40	1254636,37	Картометрический метод	7	Закрепление отсутствует
2434	403850,16	1254627,18	Картометрический метод	7	Закрепление отсутствует
2435	403852,71	1254624,65	Картометрический метод	7	Закрепление отсутствует
2436	403855,88	1254623,38	Картометрический метод	7	Закрепление отсутствует
2437	403858,73	1254623,38	Картометрический метод	7	Закрепление отсутствует
2438	403863,48	1254623,39	Картометрический метод	7	Закрепление отсутствует
2439	403871,45	1254620,35	Картометрический метод	7	Закрепление отсутствует
2440	403877,94	1254616,75	Картометрический метод	7	Закрепление отсутствует
2441	403886,94	1254610,73	Картометрический метод	7	Закрепление отсутствует
2442	403889,79	1254608,51	Картометрический метод	7	Закрепление отсутствует
2443	403893,91	1254600,90	Картометрический метод	7	Закрепление отсутствует
2444	403894,42	1254598,24	Картометрический метод	7	Закрепление отсутствует
2445	403893,60	1254596,47	Картометрический метод	7	Закрепление отсутствует
2446	403889,80	1254591,39	Картометрический метод	7	Закрепление отсутствует
2447	403888,85	1254588,53	Картометрический метод	7	Закрепление отсутствует
2448	403888,96	1254585,48	Картометрический метод	7	Закрепление отсутствует
2449	403889,23	1254582,51	Картометрический метод	7	Закрепление отсутствует
2450	403890,37	1254580,22	Картометрический метод	7	Закрепление отсутствует
2451	403892,66	1254579,09	Картометрический метод	7	Закрепление отсутствует
2452	403895,82	1254579,03	Картометрический метод	7	Закрепление отсутствует
2453	403899,00	1254580,30	Картометрический метод	7	Закрепление отсутствует
2454	403906,92	1254588,87	Картометрический метод	7	Закрепление отсутствует
2455	403909,01	1254592,30	Картометрический метод	7	Закрепление отсутствует
2456	403909,52	1254594,83	Картометрический	7	Закрепление

Сведения о местоположении границ объекта					
1. Система координат МСК 47 зона 1					
2. Сведения о характерных точках границ объекта					
Обозначение характерных точек границ	Координаты, м		Метод определения координат характерной точки	Средняя квадратическая погрешность	Описание обозначения точки на местности (при
	X	Y			
			метод		отсутствует
2457	403909,77	1254597,43	Картометрический метод	7	Закрепление отсутствует
2458	403909,13	1254602,51	Картометрический метод	7	Закрепление отсутствует
2459	403907,86	1254605,68	Картометрический метод	7	Закрепление отсутствует
2460	403908,18	1254609,81	Картометрический метод	7	Закрепление отсутствует
2461	403909,44	1254612,98	Картометрический метод	7	Закрепление отсутствует
2462	403918,63	1254619,94	Картометрический метод	7	Закрепление отсутствует
2463	403927,18	1254626,32	Картометрический метод	7	Закрепление отсутствует
2464	403931,94	1254634,89	Картометрический метод	7	Закрепление отсутствует
2465	403935,42	1254638,70	Картометрический метод	7	Закрепление отсутствует
2466	403939,15	1254640,29	Картометрический метод	7	Закрепление отсутствует
2467	403942,86	1254641,14	Картометрический метод	7	Закрепление отсутствует
2468	403946,17	1254641,89	Картометрический метод	7	Закрепление отсутствует
2469	403949,05	1254642,52	Картометрический метод	7	Закрепление отсутствует
2470	403953,11	1254642,59	Картометрический метод	7	Закрепление отсутствует
2471	403956,02	1254641,90	Картометрический метод	7	Закрепление отсутствует
2472	403959,19	1254640,42	Картометрический метод	7	Закрепление отсутствует
2473	403961,09	1254639,68	Картометрический метод	7	Закрепление отсутствует
2474	403963,75	1254639,43	Картометрический метод	7	Закрепление отсутствует
2475	403970,28	1254640,96	Картометрический метод	7	Закрепление отсутствует
2476	403972,50	1254643,18	Картометрический метод	7	Закрепление отсутствует
2477	403973,13	1254655,87	Картометрический метод	7	Закрепление отсутствует
2478	403975,98	1254658,10	Картометрический метод	7	Закрепление отсутствует
2479	403978,83	1254659,37	Картометрический метод	7	Закрепление отсутствует
2480	403981,37	1254660,00	Картометрический метод	7	Закрепление отсутствует
2481	403983,54	1254659,80	Картометрический метод	7	Закрепление отсутствует
2482	403988,34	1254659,38	Картометрический метод	7	Закрепление отсутствует
2483	403992,15	1254660,02	Картометрический	7	Закрепление

Сведения о местоположении границ объекта					
1. Система координат МСК 47 зона 1					
2. Сведения о характерных точках границ объекта					
Обозначение характерных точек границ	Координаты, м		Метод определения координат характерной точки	Средняя квадратическая погрешность	Описание обозначения точки на местности (при
	X	Y			
			метод		отсутствует
2484	403995,06	1254661,54	Картометрический метод	7	Закрепление отсутствует
2485	403996,71	1254663,06	Картометрический метод	7	Закрепление отсутствует
2486	403998,10	1254665,65	Картометрический метод	7	Закрепление отсутствует
2487	404002,79	1254669,60	Картометрический метод	7	Закрепление отсутствует
2488	404008,11	1254670,31	Картометрический метод	7	Закрепление отсутствует
2489	404010,39	1254674,88	Картометрический метод	7	Закрепление отсутствует
2490	404010,52	1254679,70	Картометрический метод	7	Закрепление отсутствует
2491	404009,57	1254682,87	Картометрический метод	7	Закрепление отсутствует
2492	404007,35	1254685,72	Картометрический метод	7	Закрепление отсутствует
2493	404006,97	1254687,31	Картометрический метод	7	Закрепление отсутствует
2494	404007,35	1254689,53	Картометрический метод	7	Закрепление отсутствует
2495	404010,83	1254693,02	Картометрический метод	7	Закрепление отсутствует
2496	404013,05	1254696,83	Картометрический метод	7	Закрепление отсутствует
2497	404012,73	1254700,64	Картометрический метод	7	Закрепление отсутствует
2498	404011,46	1254703,58	Картометрический метод	7	Закрепление отсутствует
2499	404009,59	1254707,42	Картометрический метод	7	Закрепление отсутствует
2500	404005,43	1254717,12	Картометрический метод	7	Закрепление отсутствует
2501	404006,06	1254721,25	Картометрический метод	7	Закрепление отсутствует
2502	404008,91	1254723,46	Картометрический метод	7	Закрепление отсутствует
2503	404010,56	1254723,38	Картометрический метод	7	Закрепление отсутствует
2504	404015,09	1254724,52	Картометрический метод	7	Закрепление отсутствует
2505	404021,90	1254730,15	Картометрический метод	7	Закрепление отсутствует
2506	404023,80	1254732,68	Картометрический метод	7	Закрепление отсутствует
2507	404023,55	1254736,68	Картометрический метод	7	Закрепление отсутствует
2508	404024,12	1254739,98	Картометрический метод	7	Закрепление отсутствует
2509	404025,83	1254741,76	Картометрический метод	7	Закрепление отсутствует
2510	404028,03	1254743,05	Картометрический	7	Закрепление

Сведения о местоположении границ объекта					
1. Система координат МСК 47 зона 1					
2. Сведения о характерных точках границ объекта					
Обозначение характерных точек границ	Координаты, м		Метод определения координат характерной точки	Средняя квадратическая погрешность	Описание обозначения точки на местности (при
	X	Y			
			метод		отсутствует
2511	404032,67	1254745,38	Картометрический метод	7	Закрепление отсутствует
2512	404039,02	1254747,92	Картометрический метод	7	Закрепление отсутствует
2513	404042,50	1254750,46	Картометрический метод	7	Закрепление отсутствует
2514	404046,75	1254756,79	Картометрический метод	7	Закрепление отсутствует
2515	404048,01	1254758,91	Картометрический метод	7	Закрепление отсутствует
2516	404048,83	1254763,16	Картометрический метод	7	Закрепление отсутствует
2517	404047,88	1254766,33	Картометрический метод	7	Закрепление отсутствует
2518	404042,17	1254775,53	Картометрический метод	7	Закрепление отсутствует
2519	404042,81	1254778,37	Картометрический метод	7	Закрепление отсутствует
2520	404045,02	1254781,17	Картометрический метод	7	Закрепление отсутствует
2521	404047,87	1254783,45	Картометрический метод	7	Закрепление отсутствует
2522	404054,41	1254786,74	Картометрический метод	7	Закрепление отсутствует
2523	404061,82	1254791,08	Картометрический метод	7	Закрепление отсутствует
2524	404067,20	1254795,15	Картометрический метод	7	Закрепление отсутствует
2525	404070,05	1254797,44	Картометрический метод	7	Закрепление отсутствует
2526	404075,14	1254803,14	Картометрический метод	7	Закрепление отсутствует
2527	404079,23	1254811,09	Картометрический метод	7	Закрепление отсутствует
2528	404083,98	1254815,21	Картометрический метод	7	Закрепление отсутствует
2529	404087,16	1254816,49	Картометрический метод	7	Закрепление отсутствует
2530	404089,19	1254816,43	Картометрический метод	7	Закрепление отсутствует
2531	404090,65	1254815,54	Картометрический метод	7	Закрепление отсутствует
2532	404092,87	1254813,01	Картометрический метод	7	Закрепление отсутствует
2533	404092,49	1254810,09	Картометрический метод	7	Закрепление отсутствует
2534	404090,29	1254805,66	Картометрический метод	7	Закрепление отсутствует
2535	404087,80	1254801,59	Картометрический метод	7	Закрепление отсутствует
2536	404087,80	1254798,10	Картометрический метод	7	Закрепление отсутствует
2537	404091,69	1254790,60	Картометрический	7	Закрепление

Сведения о местоположении границ объекта					
1. Система координат МСК 47 зона 1					
2. Сведения о характерных точках границ объекта					
Обозначение характерных точек границ	Координаты, м		Метод определения координат характерной точки	Средняя квадратическая погрешность	Описание обозначения точки на местности (при
	X	Y			
			метод		отсутствует
2538	404095,84	1254782,13	Картометрический метод	7	Закрепление отсутствует
2539	404097,32	1254779,77	Картометрический метод	7	Закрепление отсутствует
2540	404098,59	1254779,27	Картометрический метод	7	Закрепление отсутствует
2541	404101,37	1254779,27	Картометрический метод	7	Закрепление отсутствует
2542	404103,40	1254780,80	Картометрический метод	7	Закрепление отсутствует
2543	404104,29	1254782,31	Картометрический метод	7	Закрепление отсутствует
2544	404104,41	1254787,90	Картометрический метод	7	Закрепление отсутствует
2545	404106,73	1254790,15	Картометрический метод	7	Закрепление отсутствует
2546	404108,34	1254790,70	Картометрический метод	7	Закрепление отсутствует
2547	404109,71	1254790,34	Картометрический метод	7	Закрепление отсутствует
2548	404112,24	1254787,45	Картометрический метод	7	Закрепление отсутствует
2549	404115,96	1254781,34	Картометрический метод	7	Закрепление отсутствует
2550	404117,25	1254778,36	Картометрический метод	7	Закрепление отсутствует
2551	404117,22	1254774,85	Картометрический метод	7	Закрепление отсутствует
2552	404114,69	1254771,16	Картометрический метод	7	Закрепление отсутствует
2553	404112,15	1254768,75	Картометрический метод	7	Закрепление отсутствует
2554	404109,62	1254766,34	Картометрический метод	7	Закрепление отсутствует
2555	404107,72	1254763,80	Картометрический метод	7	Закрепление отсутствует
2556	404106,20	1254759,86	Картометрический метод	7	Закрепление отсутствует
2557	404106,54	1254755,79	Картометрический метод	7	Закрепление отсутствует
2558	404106,84	1254749,90	Картометрический метод	7	Закрепление отсутствует
2559	404105,89	1254745,78	Картометрический метод	7	Закрепление отсутствует
2560	404102,70	1254742,00	Картометрический метод	7	Закрепление отсутствует
2561	404099,79	1254738,56	Картометрический метод	7	Закрепление отсутствует
2562	404097,34	1254734,35	Картометрический метод	7	Закрепление отсутствует
2563	404097,27	1254731,39	Картометрический метод	7	Закрепление отсутствует
2564	404097,66	1254728,64	Картометрический	7	Закрепление

Сведения о местоположении границ объекта					
1. Система координат МСК 47 зона 1					
2. Сведения о характерных точках границ объекта					
Обозначение характерных точек границ	Координаты, м		Метод определения координат характерной точки	Средняя квадратическая погрешность	Описание обозначения точки на местности (при
	X	Y			
			метод		отсутствует
2565	404099,25	1254725,79	Картометрический метод	7	Закрепление отсутствует
2566	404101,78	1254723,89	Картометрический метод	7	Закрепление отсутствует
2567	404106,22	1254722,63	Картометрический метод	7	Закрепление отсутствует
2568	404115,59	1254722,57	Картометрический метод	7	Закрепление отсутствует
2569	404118,77	1254721,81	Картометрический метод	7	Закрепление отсутствует
2570	404121,43	1254720,11	Картометрический метод	7	Закрепление отсутствует
2571	404124,28	1254716,62	Картометрический метод	7	Закрепление отсутствует
2572	404125,87	1254713,45	Картометрический метод	7	Закрепление отсутствует
2573	404129,68	1254703,31	Картометрический метод	7	Закрепление отсутствует
2574	404129,04	1254698,55	Картометрический метод	7	Закрепление отсутствует
2575	404127,02	1254696,84	Картометрический метод	7	Закрепление отсутствует
2576	404122,96	1254696,32	Картометрический метод	7	Закрепление отсутствует
2577	404117,89	1254696,32	Картометрический метод	7	Закрепление отсутствует
2578	404114,34	1254695,80	Картометрический метод	7	Закрепление отсутствует
2579	404110,66	1254694,15	Картометрический метод	7	Закрепление отсутствует
2580	404105,98	1254688,82	Картометрический метод	7	Закрепление отсутствует
2581	404104,33	1254683,93	Картометрический метод	7	Закрепление отсутствует
2582	404104,97	1254678,86	Картометрический метод	7	Закрепление отсутствует
2583	404106,24	1254675,06	Картометрический метод	7	Закрепление отсутствует
2584	404108,90	1254672,84	Картометрический метод	7	Закрепление отсутствует
2585	404113,72	1254672,46	Картометрический метод	7	Закрепление отсутствует
2586	404119,18	1254674,79	Картометрический метод	7	Закрепление отсутствует
2587	404121,45	1254675,71	Картометрический метод	7	Закрепление отсутствует
2588	404125,88	1254675,71	Картометрический метод	7	Закрепление отсутствует
2589	404127,28	1254674,25	Картометрический метод	7	Закрепление отсутствует
2590	404127,66	1254669,04	Картометрический метод	7	Закрепление отсутствует
2591	404126,52	1254665,56	Картометрический	7	Закрепление

Сведения о местоположении границ объекта					
1. Система координат МСК 47 зона 1					
2. Сведения о характерных точках границ объекта					
Обозначение характерных точек границ	Координаты, м		Метод определения координат характерной точки	Средняя квадратическая погрешность	Описание обозначения точки на местности (при
	X	Y			
			метод		отсутствует
2592	404121,59	1254660,61	Картометрический метод	7	Закрепление отсутствует
2593	404117,68	1254656,61	Картометрический метод	7	Закрепление отсутствует
2594	404111,64	1254648,73	Картометрический метод	7	Закрепление отсутствует
2595	404107,84	1254639,21	Картометрический метод	7	Закрепление отсутствует
2596	404104,04	1254636,36	Картометрический метод	7	Закрепление отсутствует
2597	404100,55	1254636,04	Картометрический метод	7	Закрепление отсутствует
2598	404095,48	1254636,35	Картометрический метод	7	Закрепление отсутствует
2599	404091,04	1254636,53	Картометрический метод	7	Закрепление отсутствует
2600	404087,37	1254635,39	Картометрический метод	7	Закрепление отсутствует
2601	404085,21	1254633,10	Картометрический метод	7	Закрепление отсутствует
2602	404083,79	1254630,11	Картометрический метод	7	Закрепление отсутствует
2603	404082,17	1254626,50	Картометрический метод	7	Закрепление отсутствует
2604	404081,30	1254621,12	Картометрический метод	7	Закрепление отсутствует
2605	404080,27	1254614,76	Картометрический метод	7	Закрепление отсутствует
2606	404079,00	1254609,68	Картометрический метод	7	Закрепление отсутствует
2607	404077,42	1254606,83	Картометрический метод	7	Закрепление отсутствует
2608	404074,57	1254604,10	Картометрический метод	7	Закрепление отсутствует
2609	404072,04	1254602,07	Картометрический метод	7	Закрепление отсутствует
2610	404068,87	1254600,79	Картометрический метод	7	Закрепление отсутствует
2611	404060,15	1254599,11	Картометрический метод	7	Закрепление отсутствует
2612	404052,39	1254597,61	Картометрический метод	7	Закрепление отсутствует
2613	404049,23	1254596,33	Картометрический метод	7	Закрепление отсутствует
2614	404046,45	1254594,66	Картометрический метод	7	Закрепление отсутствует
2615	404043,59	1254592,45	Картометрический метод	7	Закрепление отсутствует
2616	404038,38	1254588,14	Картометрический метод	7	Закрепление отсутствует
2617	404033,69	1254583,94	Картометрический метод	7	Закрепление отсутствует
2618	404023,26	1254572,77	Картометрический	7	Закрепление

Сведения о местоположении границ объекта					
1. Система координат МСК 47 зона 1					
2. Сведения о характерных точках границ объекта					
Обозначение характерных точек границ	Координаты, м		Метод определения координат характерной точки	Средняя квадратическая погрешность	Описание обозначения точки на местности (при
	X	Y			
			метод		отсутствует
2619	404016,40	1254564,13	Картометрический метод	7	Закрепление отсутствует
2620	404013,38	1254559,88	Картометрический метод	7	Закрепление отсутствует
2621	404012,66	1254557,93	Картометрический метод	7	Закрепление отсутствует
2622	404013,24	1254556,89	Картометрический метод	7	Закрепление отсутствует
2623	404014,70	1254556,01	Картометрический метод	7	Закрепление отсутствует
2624	404018,18	1254556,33	Картометрический метод	7	Закрепление отсутствует
2625	404021,98	1254558,87	Картометрический метод	7	Закрепление отсутствует
2626	404028,95	1254561,42	Картометрический метод	7	Закрепление отсутствует
2627	404035,92	1254561,42	Картометрический метод	7	Закрепление отсутствует
2628	404040,14	1254559,87	Картометрический метод	7	Закрепление отсутствует
2629	404043,35	1254557,54	Картометрический метод	7	Закрепление отсутствует
2630	404046,71	1254555,10	Картометрический метод	7	Закрепление отсутствует
2631	404050,32	1254553,70	Картометрический метод	7	Закрепление отсутствует
2632	404054,31	1254552,57	Картометрический метод	7	Закрепление отсутствует
2633	404058,96	1254552,57	Картометрический метод	7	Закрепление отсутствует
2634	404064,45	1254553,85	Картометрический метод	7	Закрепление отсутствует
2635	404066,63	1254556,17	Картометрический метод	7	Закрепление отсутствует
2636	404068,39	1254557,74	Картометрический метод	7	Закрепление отсутствует
2637	404070,79	1254559,57	Картометрический метод	7	Закрепление отсутствует
2638	404073,64	1254560,29	Картометрический метод	7	Закрепление отсутствует
2639	404076,70	1254560,39	Картометрический метод	7	Закрепление отсутствует
2640	404080,08	1254560,10	Картометрический метод	7	Закрепление отсутствует
2641	404083,84	1254559,13	Картометрический метод	7	Закрепление отсутствует
2642	404088,26	1254557,40	Картометрический метод	7	Закрепление отсутствует
2643	404090,70	1254555,40	Картометрический метод	7	Закрепление отсутствует
2644	404091,99	1254553,64	Картометрический метод	7	Закрепление отсутствует
2645	404092,98	1254551,66	Картометрический	7	Закрепление

Сведения о местоположении границ объекта					
1. Система координат МСК 47 зона 1					
2. Сведения о характерных точках границ объекта					
Обозначение характерных точек границ	Координаты, м		Метод определения координат характерной точки	Средняя квадратическая погрешность	Описание обозначения точки на местности (при
	X	Y			
			метод		отсутствует
2646	404092,19	1254545,87	Картометрический метод	7	Закрепление отсутствует
2647	404091,09	1254543,09	Картометрический метод	7	Закрепление отсутствует
2648	404090,83	1254539,73	Картометрический метод	7	Закрепление отсутствует
2649	404091,41	1254536,44	Картометрический метод	7	Закрепление отсутствует
2650	404094,89	1254532,95	Картометрический метод	7	Закрепление отсутствует
2651	404098,06	1254530,73	Картометрический метод	7	Закрепление отсутствует
2652	404100,72	1254530,61	Картометрический метод	7	Закрепление отсутствует
2653	404103,90	1254531,54	Картометрический метод	7	Закрепление отсутствует
2654	404104,88	1254532,33	Картометрический метод	7	Закрепление отсутствует
2655	404106,51	1254535,54	Картометрический метод	7	Закрепление отсутствует
2656	404108,52	1254541,53	Картометрический метод	7	Закрепление отсутствует
2657	404111,24	1254543,81	Картометрический метод	7	Закрепление отсутствует
2658	404128,30	1254553,41	Картометрический метод	7	Закрепление отсутствует
2659	404131,65	1254555,20	Картометрический метод	7	Закрепление отсутствует
2660	404134,69	1254555,39	Картометрический метод	7	Закрепление отсутствует
2661	404136,09	1254554,88	Картометрический метод	7	Закрепление отсутствует
2662	404136,34	1254552,60	Картометрический метод	7	Закрепление отсутствует
2663	404135,77	1254549,81	Картометрический метод	7	Закрепление отсутствует
2664	404134,03	1254545,31	Картометрический метод	7	Закрепление отсутствует
2665	404130,42	1254534,24	Картометрический метод	7	Закрепление отсутствует
2666	404129,12	1254529,19	Картометрический метод	7	Закрепление отсутствует
2667	404128,99	1254523,03	Картометрический метод	7	Закрепление отсутствует
2668	404129,12	1254518,40	Картометрический метод	7	Закрепление отсутствует
2669	404129,76	1254515,23	Картометрический метод	7	Закрепление отсутствует
2670	404135,48	1254501,91	Картометрический метод	7	Закрепление отсутствует
2671	404138,97	1254495,89	Картометрический метод	7	Закрепление отсутствует
2672	404143,79	1254492,34	Картометрический	7	Закрепление

Сведения о местоположении границ объекта					
1. Система координат МСК 47 зона 1					
2. Сведения о характерных точках границ объекта					
Обозначение характерных точек границ	Координаты, м		Метод определения координат характерной точки	Средняя квадратическая погрешность	Описание обозначения точки на местности (при
	X	Y			
			метод		отсутствует
2673	404146,60	1254490,28	Картометрический метод	7	Закрепление отсутствует
2674	404152,91	1254484,49	Картометрический метод	7	Закрепление отсутствует
2675	404155,77	1254482,91	Картометрический метод	7	Закрепление отсутствует
2676	404162,11	1254480,70	Картометрический метод	7	Закрепление отсутствует
2677	404178,59	1254481,98	Картометрический метод	7	Закрепление отсутствует
2678	404186,20	1254484,21	Картометрический метод	7	Закрепление отсутствует
2679	404190,95	1254490,24	Картометрический метод	7	Закрепление отсутствует
2680	404196,71	1254493,04	Картометрический метод	7	Закрепление отсутствует
2681	404200,14	1254493,11	Картометрический метод	7	Закрепление отсутствует
2682	404205,08	1254492,04	Картометрический метод	7	Закрепление отсутствует
2683	404210,68	1254489,65	Картометрический метод	7	Закрепление отсутствует
2684	404215,51	1254485,93	Картометрический метод	7	Закрепление отсутствует
2685	404219,15	1254478,86	Картометрический метод	7	Закрепление отсутствует
2686	404219,41	1254471,89	Картометрический метод	7	Закрепление отсутствует
2687	404222,02	1254452,85	Картометрический метод	7	Закрепление отсутствует
2688	404230,38	1254445,36	Картометрический метод	7	Закрепление отсутствует
2689	404235,66	1254441,13	Картометрический метод	7	Закрепление отсутствует
2690	404240,73	1254436,07	Картометрический метод	7	Закрепление отсутствует
2691	404244,70	1254431,49	Картометрический метод	7	Закрепление отсутствует
2692	404245,00	1254438,03	Картометрический метод	7	Закрепление отсутствует
2693	404248,36	1254453,70	Картометрический метод	7	Закрепление отсутствует
2694	404269,63	1254468,26	Картометрический метод	7	Закрепление отсутствует
2695	404288,68	1254478,35	Картометрический метод	7	Закрепление отсутствует
2696	404302,67	1254505,78	Картометрический метод	7	Закрепление отсутствует
2697	404316,74	1254521,37	Картометрический метод	7	Закрепление отсутствует
2698	404323,39	1254514,74	Картометрический метод	7	Закрепление отсутствует
2699	404340,19	1254511,38	Картометрический	7	Закрепление

Сведения о местоположении границ объекта					
1. Система координат МСК 47 зона 1					
2. Сведения о характерных точках границ объекта					
Обозначение характерных точек границ	Координаты, м		Метод определения координат характерной точки	Средняя квадратическая погрешность	Описание обозначения точки на местности (при
	X	Y			
			метод		отсутствует
2700	404345,55	1254522,45	Картометрический метод	7	Закрепление отсутствует
2701	404348,59	1254528,74	Картометрический метод	7	Закрепление отсутствует
2702	404368,75	1254531,54	Картометрический метод	7	Закрепление отсутствует
2703	404376,03	1254529,30	Картометрический метод	7	Закрепление отсутствует
2704	404390,02	1254518,10	Картометрический метод	7	Закрепление отсутствует
2705	404388,34	1254502,42	Картометрический метод	7	Закрепление отсутствует
2706	404376,03	1254494,58	Картометрический метод	7	Закрепление отсутствует
2707	404364,82	1254478,91	Картометрический метод	7	Закрепление отсутствует
2708	404384,98	1254483,39	Картометрический метод	7	Закрепление отсутствует
2709	404395,06	1254471,62	Картометрический метод	7	Закрепление отсутствует
2710	404398,42	1254457,07	Картометрический метод	7	Закрепление отсутствует
2711	404406,81	1254470,51	Картометрический метод	7	Закрепление отсутствует
2712	404410,17	1254497,38	Картометрический метод	7	Закрепление отсутствует
2713	404409,76	1254524,87	Картометрический метод	7	Закрепление отсутствует
2714	404409,61	1254534,89	Картометрический метод	7	Закрепление отсутствует
2715	404423,06	1254551,70	Картометрический метод	7	Закрепление отсутствует
2716	404444,33	1254572,41	Картометрический метод	7	Закрепление отсутствует
2717	404455,53	1254592,56	Картометрический метод	7	Закрепление отсутствует
2718	404479,48	1254600,74	Картометрический метод	7	Закрепление отсутствует
2719	404486,62	1254629,30	Картометрический метод	7	Закрепление отсутствует
2720	404485,64	1254631,15	Картометрический метод	7	Закрепление отсутствует
2721	404485,77	1254639,42	Картометрический метод	7	Закрепление отсутствует
2722	404485,86	1254645,39	Картометрический метод	7	Закрепление отсутствует
2723	404479,53	1254677,57	Картометрический метод	7	Закрепление отсутствует
2724	404484,45	1254699,80	Картометрический метод	7	Закрепление отсутствует
2725	404499,51	1254712,23	Картометрический метод	7	Закрепление отсутствует
2726	404513,18	1254740,66	Картометрический	7	Закрепление

Сведения о местоположении границ объекта					
1. Система координат МСК 47 зона 1					
2. Сведения о характерных точках границ объекта					
Обозначение характерных точек границ	Координаты, м		Метод определения координат характерной точки	Средняя квадратическая погрешность	Описание обозначения точки на местности (при
	X	Y			
			метод		отсутствует
2727	404517,93	1254780,51	Картометрический метод	7	Закрепление отсутствует
2728	404558,29	1254839,12	Картометрический метод	7	Закрепление отсутствует
2729	404594,21	1254843,25	Картометрический метод	7	Закрепление отсутствует
2730	404625,18	1254812,09	Картометрический метод	7	Закрепление отсутствует
2731	404681,26	1254777,51	Картометрический метод	7	Закрепление отсутствует
2732	404687,20	1254775,82	Картометрический метод	7	Закрепление отсутствует
2733	404723,94	1254745,86	Картометрический метод	7	Закрепление отсутствует
2734	404759,72	1254723,97	Картометрический метод	7	Закрепление отсутствует
2735	404764,75	1254716,81	Картометрический метод	7	Закрепление отсутствует
2736	404775,75	1254701,17	Картометрический метод	7	Закрепление отсутствует
2737	404778,67	1254699,07	Картометрический метод	7	Закрепление отсутствует
2738	404819,22	1254670,04	Картометрический метод	7	Закрепление отсутствует
2739	404876,94	1254636,01	Картометрический метод	7	Закрепление отсутствует
2740	404991,20	1254620,24	Картометрический метод	7	Закрепление отсутствует
2741	405100,13	1254632,67	Картометрический метод	7	Закрепление отсутствует
2742	405156,77	1254661,08	Картометрический метод	7	Закрепление отсутствует
2743	405238,81	1254724,62	Картометрический метод	7	Закрепление отсутствует
2744	405259,66	1254732,02	Картометрический метод	7	Закрепление отсутствует
2745	405351,09	1254743,01	Картометрический метод	7	Закрепление отсутствует
2746	405348,68	1254770,73	Картометрический метод	7	Закрепление отсутствует
2747	405348,77	1254821,09	Картометрический метод	7	Закрепление отсутствует
2748	405347,53	1254871,08	Картометрический метод	7	Закрепление отсутствует
2749	405348,25	1254892,96	Картометрический метод	7	Закрепление отсутствует
2750	405304,77	1254908,73	Картометрический метод	7	Закрепление отсутствует
2751	405293,24	1254911,10	Картометрический метод	7	Закрепление отсутствует
2752	405268,93	1254906,68	Картометрический метод	7	Закрепление отсутствует
2753	405244,00	1254893,16	Картометрический	7	Закрепление

Сведения о местоположении границ объекта					
1. Система координат МСК 47 зона 1					
2. Сведения о характерных точках границ объекта					
Обозначение характерных точек границ	Координаты, м		Метод определения координат характерной точки	Средняя квадратическая погрешность	Описание обозначения точки на местности (при
	X	Y			
			метод		отсутствует
2754	405236,27	1254888,71	Картометрический метод	7	Закрепление отсутствует
2755	405218,25	1254878,31	Картометрический метод	7	Закрепление отсутствует
2756	405189,92	1254873,96	Картометрический метод	7	Закрепление отсутствует
2757	405182,81	1254870,58	Картометрический метод	7	Закрепление отсутствует
2758	405174,52	1254857,87	Картометрический метод	7	Закрепление отсутствует
2759	405167,34	1254854,00	Картометрический метод	7	Закрепление отсутствует
2760	405154,62	1254856,21	Картометрический метод	7	Закрепление отсутствует
2761	405146,33	1254866,71	Картометрический метод	7	Закрепление отсутствует
2762	405139,70	1254869,48	Картометрический метод	7	Закрепление отсутствует
2763	405123,68	1254863,95	Картометрический метод	7	Закрепление отсутствует
2764	405120,37	1254855,11	Картометрический метод	7	Закрепление отсутствует
2765	405117,05	1254850,13	Картометрический метод	7	Закрепление отсутствует
2766	405109,31	1254849,58	Картометрический метод	7	Закрепление отсутствует
2767	405098,93	1254853,13	Картометрический метод	7	Закрепление отсутствует
2768	405093,75	1254856,04	Картометрический метод	7	Закрепление отсутствует
2769	405085,55	1254860,63	Картометрический метод	7	Закрепление отсутствует
2770	405081,21	1254860,63	Картометрический метод	7	Закрепление отсутствует
2771	405071,18	1254864,50	Картометрический метод	7	Закрепление отсутствует
2772	405062,33	1254861,19	Картометрический метод	7	Закрепление отсутствует
2773	405057,36	1254854,55	Картометрический метод	7	Закрепление отсутствует
2774	405055,15	1254842,39	Картометрический метод	7	Закрепление отсутствует
2775	405050,73	1254836,31	Картометрический метод	7	Закрепление отсутствует
2776	405044,10	1254834,10	Картометрический метод	7	Закрепление отсутствует
2777	405035,26	1254836,31	Картометрический метод	7	Закрепление отсутствует
2778	405025,87	1254839,08	Картометрический метод	7	Закрепление отсутствует
2779	404999,34	1254820,29	Картометрический метод	7	Закрепление отсутствует
2780	404957,89	1254821,95	Картометрический	7	Закрепление

Сведения о местоположении границ объекта					
1. Система координат МСК 47 зона 1					
2. Сведения о характерных точках границ объекта					
Обозначение характерных точек границ	Координаты, м		Метод определения координат характерной точки	Средняя квадратическая погрешность	Описание обозначения точки на местности (при
	X	Y			
			метод		отсутствует
2781	404938,55	1254820,29	Картометрический метод	7	Закрепление отсутствует
2782	404930,82	1254826,92	Картометрический метод	7	Закрепление отсутствует
2783	404927,50	1254844,61	Картометрический метод	7	Закрепление отсутствует
2784	404908,87	1254863,14	Картометрический метод	7	Закрепление отсутствует
2785	404874,44	1254889,92	Картометрический метод	7	Закрепление отсутствует
2786	404863,82	1254894,41	Картометрический метод	7	Закрепление отсутствует
2787	404845,16	1254908,16	Картометрический метод	7	Закрепление отсутствует
2788	404838,74	1254912,72	Картометрический метод	7	Закрепление отсутствует
2789	404831,27	1254914,79	Картометрический метод	7	Закрепление отсутствует
2790	404825,47	1254914,38	Картометрический метод	7	Закрепление отсутствует
2791	404819,46	1254906,09	Картометрический метод	7	Закрепление отсутствует
2792	404816,35	1254899,87	Картометрический метод	7	Закрепление отсутствует
2793	404809,72	1254898,21	Картометрический метод	7	Закрепление отсутствует
2794	404798,95	1254900,70	Картометрический метод	7	Закрепление отсутствует
2795	404784,02	1254910,64	Картометрический метод	7	Закрепление отсутствует
2796	404776,56	1254911,06	Картометрический метод	7	Закрепление отсутствует
2797	404767,56	1254910,21	Картометрический метод	7	Закрепление отсутствует
2798	404762,84	1254909,77	Картометрический метод	7	Закрепление отсутствует
2799	404755,02	1254908,98	Картометрический метод	7	Закрепление отсутствует
2800	404748,80	1254911,06	Картометрический метод	7	Закрепление отсутствует
2801	404745,89	1254915,43	Картометрический метод	7	Закрепление отсутствует
2802	404747,97	1254922,01	Картометрический метод	7	Закрепление отсутствует
2803	404747,97	1254929,29	Картометрический метод	7	Закрепление отсутствует
2804	404745,90	1254936,34	Картометрический метод	7	Закрепление отсутствует
2805	404733,46	1254942,97	Картометрический метод	7	Закрепление отсутствует
2806	404714,81	1254941,73	Картометрический метод	7	Закрепление отсутствует
2807	404704,87	1254940,49	Картометрический	7	Закрепление

Сведения о местоположении границ объекта					
1. Система координат МСК 47 зона 1					
2. Сведения о характерных точках границ объекта					
Обозначение характерных точек границ	Координаты, м		Метод определения координат характерной точки	Средняя квадратическая погрешность	Описание обозначения точки на местности (при
	X	Y			
			метод		отсутствует
2808	404696,58	1254944,22	Картометрический метод	7	Закрепление отсутствует
2809	404691,54	1254948,86	Картометрический метод	7	Закрепление отсутствует
2810	404686,51	1254953,50	Картометрический метод	7	Закрепление отсутствует
2811	404679,69	1254958,22	Картометрический метод	7	Закрепление отсутствует
2812	404658,61	1254972,42	Картометрический метод	7	Закрепление отсутствует
2813	404630,02	1254978,63	Картометрический метод	7	Закрепление отсутствует
2814	404619,30	1254982,84	Картометрический метод	7	Закрепление отсутствует
2815	404607,27	1254949,24	Картометрический метод	7	Закрепление отсутствует
2816	404577,03	1254941,40	Картометрический метод	7	Закрепление отсутствует
2817	404561,36	1254935,24	Картометрический метод	7	Закрепление отсутствует
2818	404544,56	1254955,40	Картометрический метод	7	Закрепление отсутствует
2819	404543,44	1254980,03	Картометрический метод	7	Закрепление отсутствует
2820	404526,08	1254984,51	Картометрический метод	7	Закрепление отсутствует
2821	404507,05	1254990,68	Картометрический метод	7	Закрепление отсутствует
2822	404490,25	1255003,55	Картометрический метод	7	Закрепление отсутствует
2823	404482,41	1255015,87	Картометрический метод	7	Закрепление отсутствует
2824	404486,57	1255024,74	Картометрический метод	7	Закрепление отсутствует
2825	404484,07	1255027,41	Картометрический метод	7	Закрепление отсутствует
2826	404481,47	1255046,59	Картометрический метод	7	Закрепление отсутствует
2827	404478,57	1255051,56	Картометрический метод	7	Закрепление отсутствует
2828	404471,94	1255054,05	Картометрический метод	7	Закрепление отсутствует
2829	404466,96	1255049,07	Картометрический метод	7	Закрепление отсутствует
2830	404460,33	1255048,25	Картометрический метод	7	Закрепление отсутствует
2831	404455,04	1255051,09	Картометрический метод	7	Закрепление отсутствует
2832	404455,77	1255064,17	Картометрический метод	7	Закрепление отсутствует
2833	404460,75	1255075,77	Картометрический метод	7	Закрепление отсутствует
2834	404460,75	1255082,65	Картометрический	7	Закрепление

Сведения о местоположении границ объекта					
1. Система координат МСК 47 зона 1					
2. Сведения о характерных точках границ объекта					
Обозначение характерных точек границ	Координаты, м		Метод определения координат характерной точки	Средняя квадратическая погрешность	Описание обозначения точки на местности (при
	X	Y			
			метод		отсутствует
2835	404457,42	1255086,79	Картометрический метод	7	Закрепление отсутствует
2836	404448,43	1255087,64	Картометрический метод	7	Закрепление отсутствует
2837	404444,16	1255088,03	Картометрический метод	7	Закрепление отсутствует
2838	404437,12	1255090,94	Картометрический метод	7	Закрепление отсутствует
2839	404431,57	1255106,36	Картометрический метод	7	Закрепление отсутствует
2840	404421,36	1255104,70	Картометрический метод	7	Закрепление отсутствует
2841	404410,60	1255119,03	Картометрический метод	7	Закрепление отсутствует
2842	404413,14	1255146,98	Картометрический метод	7	Закрепление отсутствует
2843	404414,43	1255164,43	Картометрический метод	7	Закрепление отсутствует
2844	404401,83	1255173,57	Картометрический метод	7	Закрепление отсутствует
2845	404409,76	1255189,58	Картометрический метод	7	Закрепление отсутствует
2846	404409,35	1255198,28	Картометрический метод	7	Закрепление отсутствует
2847	404404,79	1255205,33	Картометрический метод	7	Закрепление отсутствует
2848	404397,16	1255211,80	Картометрический метод	7	Закрепление отсутствует
2849	404385,73	1255221,49	Картометрический метод	7	Закрепление отсутствует
2850	404372,88	1255233,93	Картометрический метод	7	Закрепление отсутствует
2851	404367,54	1255249,14	Картометрический метод	7	Закрепление отсутствует
2852	404367,91	1255264,35	Картометрический метод	7	Закрепление отсутствует
2853	404373,30	1255280,11	Картометрический метод	7	Закрепление отсутствует
2854	404373,30	1255282,01	Картометрический метод	7	Закрепление отсутствует
2855	404371,22	1255286,15	Картометрический метод	7	Закрепление отсутствует
2856	404366,67	1255290,71	Картометрический метод	7	Закрепление отсутствует
2857	404359,20	1255292,78	Картометрический метод	7	Закрепление отсутствует
2858	404345,11	1255292,78	Картометрический метод	7	Закрепление отсутствует
2859	404335,99	1255297,34	Картометрический метод	7	Закрепление отсутствует
2860	404328,12	1255308,94	Картометрический метод	7	Закрепление отсутствует
2861	404326,13	1255313,44	Картометрический	7	Закрепление

Сведения о местоположении границ объекта					
1. Система координат МСК 47 зона 1					
2. Сведения о характерных точках границ объекта					
Обозначение характерных точек границ	Координаты, м		Метод определения координат характерной точки	Средняя квадратическая погрешность	Описание обозначения точки на местности (при
	X	Y			
			метод		отсутствует
2862	404318,58	1255330,50	Картометрический метод	7	Закрепление отсутствует
2863	404316,61	1255335,99	Картометрический метод	7	Закрепление отсутствует
2864	404312,84	1255346,52	Картометрический метод	7	Закрепление отсутствует
2865	404310,70	1255352,46	Картометрический метод	7	Закрепление отсутствует
2866	404305,73	1255362,41	Картометрический метод	7	Закрепление отсутствует
2867	404293,72	1255372,35	Картометрический метод	7	Закрепление отсутствует
2868	404280,45	1255376,50	Картометрический метод	7	Закрепление отсутствует
2869	404276,73	1255384,38	Картометрический метод	7	Закрепление отсутствует
2870	404276,14	1255391,76	Картометрический метод	7	Закрепление отсутствует
2871	404274,77	1255403,02	Картометрический метод	7	Закрепление отсутствует
2872	404270,99	1255418,48	Картометрический метод	7	Закрепление отсутствует
2873	404271,74	1255435,11	Картометрический метод	7	Закрепление отсутствует
2874	404275,90	1255451,28	Картометрический метод	7	Закрепление отсутствует
2875	404282,53	1255459,15	Картометрический метод	7	Закрепление отсутствует
2876	404299,13	1255464,45	Картометрический метод	7	Закрепление отсутствует
2877	404333,19	1255466,36	Картометрический метод	7	Закрепление отсутствует
2878	404353,31	1255465,89	Картометрический метод	7	Закрепление отсутствует
2879	404362,42	1255468,28	Картометрический метод	7	Закрепление отсутствует
2880	404374,42	1255477,40	Картометрический метод	7	Закрепление отсутствует
2881	404378,25	1255484,59	Картометрический метод	7	Закрепление отсутствует
2882	404373,46	1255511,67	Картометрический метод	7	Закрепление отсутствует
2883	404373,01	1255520,65	Картометрический метод	7	Закрепление отсутствует
2884	404378,25	1255536,86	Картометрический метод	7	Закрепление отсутствует
2885	404390,72	1255551,25	Картометрический метод	7	Закрепление отсутствует
2886	404393,12	1255559,41	Картометрический метод	7	Закрепление отсутствует
2887	404390,72	1255565,37	Картометрический метод	7	Закрепление отсутствует
2888	404383,53	1255566,33	Картометрический	7	Закрепление

Сведения о местоположении границ объекта					
1. Система координат МСК 47 зона 1					
2. Сведения о характерных точках границ объекта					
Обозначение характерных точек границ	Координаты, м		Метод определения координат характерной точки	Средняя квадратическая погрешность	Описание обозначения точки на местности (при
	X	Y			
			метод		отсутствует
2889	404370,10	1255554,82	Картометрический метод	7	Закрепление отсутствует
2890	404363,76	1255546,87	Картометрический метод	7	Закрепление отсутствует
2891	404357,12	1255538,53	Картометрический метод	7	Закрепление отсутствует
2892	404351,39	1255531,32	Картометрический метод	7	Закрепление отсутствует
2893	404347,08	1255523,44	Картометрический метод	7	Закрепление отсутствует
2894	404349,66	1255512,46	Картометрический метод	7	Закрепление отсутствует
2895	404354,44	1255501,40	Картометрический метод	7	Закрепление отсутствует
2896	404357,00	1255494,58	Картометрический метод	7	Закрепление отсутствует
2897	404353,31	1255487,21	Картометрический метод	7	Закрепление отсутствует
2898	404346,12	1255482,41	Картометрический метод	7	Закрепление отсутствует
2899	404343,83	1255482,08	Картометрический метод	7	Закрепление отсутствует
2900	404336,05	1255480,97	Картометрический метод	7	Закрепление отсутствует
2901	404321,19	1255483,37	Картометрический метод	7	Закрепление отсутствует
2902	404308,23	1255482,89	Картометрический метод	7	Закрепление отсутствует
2903	404297,21	1255479,54	Картометрический метод	7	Закрепление отсутствует
2904	404277,54	1255480,97	Картометрический метод	7	Закрепление отсутствует
2905	404277,97	1255487,34	Картометрический метод	7	Закрепление отсутствует
2906	404283,36	1255495,21	Картометрический метод	7	Закрепление отсутствует
2907	404286,91	1255497,87	Картометрический метод	7	Закрепление отсутствует
2908	404288,21	1255499,33	Картометрический метод	7	Закрепление отсутствует
2909	404288,33	1255500,84	Картометрический метод	7	Закрепление отсутствует
2910	404287,08	1255504,98	Картометрический метод	7	Закрепление отсутствует
2911	404278,80	1255507,48	Картометрический метод	7	Закрепление отсутствует
2912	404261,80	1255509,55	Картометрический метод	7	Закрепление отсутствует
2913	404245,44	1255509,06	Картометрический метод	7	Закрепление отсутствует
2914	404235,52	1255508,76	Картометрический метод	7	Закрепление отсутствует
2915	404221,18	1255509,13	Картометрический	7	Закрепление

Сведения о местоположении границ объекта					
1. Система координат МСК 47 зона 1					
2. Сведения о характерных точках границ объекта					
Обозначение характерных точек границ	Координаты, м		Метод определения координат характерной точки	Средняя квадратическая погрешность	Описание обозначения точки на местности (при
	X	Y			
			метод		отсутствует
2916	404210,41	1255514,52	Картометрический метод	7	Закрепление отсутствует
2917	404194,81	1255537,31	Картометрический метод	7	Закрепление отсутствует
2918	404178,50	1255562,60	Картометрический метод	7	Закрепление отсутствует
2919	404169,26	1255591,50	Картометрический метод	7	Закрепление отсутствует
2920	404155,28	1255635,54	Картометрический метод	7	Закрепление отсутствует
2921	404149,07	1255641,76	Картометрический метод	7	Закрепление отсутствует
2922	404127,51	1255659,16	Картометрический метод	7	Закрепление отсутствует
2923	404115,91	1255670,36	Картометрический метод	7	Закрепление отсутствует
2924	404104,75	1255691,88	Картометрический метод	7	Закрепление отсутствует
2925	404095,19	1255708,90	Картометрический метод	7	Закрепление отсутствует
2926	404077,78	1255730,04	Картометрический метод	7	Закрепление отсутствует
2927	404056,23	1255749,52	Картометрический метод	7	Закрепление отсутствует
2928	404035,64	1255765,79	Картометрический метод	7	Закрепление отсутствует
2929	404009,81	1255785,16	Картометрический метод	7	Закрепление отсутствует
2930	404002,35	1255789,30	Картометрический метод	7	Закрепление отсутствует
2931	403985,49	1255791,80	Картометрический метод	7	Закрепление отсутствует
2932	403971,68	1255793,45	Картометрический метод	7	Закрепление отсутствует
2933	403959,24	1255798,43	Картометрический метод	7	Закрепление отсутствует
2934	403935,28	1255815,27	Картометрический метод	7	Закрепление отсутствует
2935	403920,70	1255825,78	Картометрический метод	7	Закрепление отсутствует
2936	403907,44	1255841,94	Картометрический метод	7	Закрепление отсутствует
2937	403889,96	1255848,29	Картометрический метод	7	Закрепление отсутствует
2938	403855,63	1255858,11	Картометрический метод	7	Закрепление отсутствует
2939	403843,19	1255871,79	Картометрический метод	7	Закрепление отсутствует
2940	403807,55	1255897,49	Картометрический метод	7	Закрепление отсутствует
2941	403801,33	1255897,49	Картометрический метод	7	Закрепление отсутствует
2942	403795,94	1255895,41	Картометрический	7	Закрепление

Сведения о местоположении границ объекта					
1. Система координат МСК 47 зона 1					
2. Сведения о характерных точках границ объекта					
Обозначение характерных точек границ	Координаты, м		Метод определения координат характерной точки	Средняя квадратическая погрешность	Описание обозначения точки на местности (при
	X	Y			
			метод		отсутствует
2943	403785,17	1255884,22	Картометрический метод	7	Закрепление отсутствует
2944	403776,88	1255880,90	Картометрический метод	7	Закрепление отсутствует
2945	403771,91	1255881,32	Картометрический метод	7	Закрепление отсутствует
2946	403765,69	1255885,05	Картометрический метод	7	Закрепление отсутствует
2947	403755,32	1255907,85	Картометрический метод	7	Закрепление отсутствует
2948	403737,50	1255930,23	Картометрический метод	7	Закрепление отсутствует
2949	403732,94	1255930,23	Картометрический метод	7	Закрепление отсутствует
2950	403727,14	1255927,74	Картометрический метод	7	Закрепление отсутствует
2951	403715,13	1255916,55	Картометрический метод	7	Закрепление отсутствует
2952	403708,49	1255914,06	Картометрический метод	7	Закрепление отсутствует
2953	403701,03	1255916,55	Картометрический метод	7	Закрепление отсутствует
2954	403694,81	1255921,94	Картометрический метод	7	Закрепление отсутствует
2955	403685,70	1255932,30	Картометрический метод	7	Закрепление отсутствует
2956	403679,56	1255945,22	Картометрический метод	7	Закрепление отсутствует
2957	403676,17	1255953,02	Картометрический метод	7	Закрепление отсутствует
2958	403672,44	1255955,92	Картометрический метод	7	Закрепление отсутствует
1588	403666,22	1255957,17	Картометрический метод	7	Закрепление отсутствует
2959	403658,97	1254554,96	Картометрический метод	7	Закрепление отсутствует
2960	403650,31	1254554,95	Картометрический метод	7	Закрепление отсутствует
2961	403644,39	1254553,04	Картометрический метод	7	Закрепление отсутствует
2962	403641,02	1254547,84	Картометрический метод	7	Закрепление отсутствует
2963	403634,87	1254540,21	Картометрический метод	7	Закрепление отсутствует
2964	403629,85	1254533,44	Картометрический метод	7	Закрепление отсутствует
2965	403628,38	1254531,11	Картометрический метод	7	Закрепление отсутствует
2966	403625,82	1254527,96	Картометрический метод	7	Закрепление отсутствует
2967	403623,38	1254525,96	Картометрический метод	7	Закрепление отсутствует

Сведения о местоположении границ объекта					
1. Система координат МСК 47 зона 1					
2. Сведения о характерных точках границ объекта					
Обозначение характерных точек границ	Координаты, м		Метод определения координат характерной точки	Средняя квадратическая погрешность	Описание обозначения точки на местности (при
	X	Y			
2968	403617,58	1254519,07	Картометрический метод	7	Закрепление отсутствует
2969	403617,58	1254513,36	Картометрический метод	7	Закрепление отсутствует
2970	403618,85	1254508,61	Картометрический метод	7	Закрепление отсутствует
2971	403624,56	1254507,66	Картометрический метод	7	Закрепление отсутствует
2972	403630,36	1254508,99	Картометрический метод	7	Закрепление отсутствует
2973	403635,15	1254510,39	Картометрический метод	7	Закрепление отсутствует
2974	403643,88	1254513,71	Картометрический метод	7	Закрепление отсутствует
2975	403646,74	1254515,30	Картометрический метод	7	Закрепление отсутствует
2976	403648,64	1254516,83	Картометрический метод	7	Закрепление отсутствует
2977	403655,35	1254520,64	Картометрический метод	7	Закрепление отсутствует
2978	403658,46	1254522,30	Картометрический метод	7	Закрепление отсутствует
2979	403660,04	1254522,93	Картометрический метод	7	Закрепление отсутствует
2980	403667,97	1254529,60	Картометрический метод	7	Закрепление отсутствует
2981	403669,23	1254532,77	Картометрический метод	7	Закрепление отсутствует
2982	403669,23	1254535,94	Картометрический метод	7	Закрепление отсутствует
2983	403667,96	1254539,12	Картометрический метод	7	Закрепление отсутствует
2984	403662,25	1254546,72	Картометрический метод	7	Закрепление отсутствует
2985	403660,66	1254552,42	Картометрический метод	7	Закрепление отсутствует
2959	403658,97	1254554,96	Картометрический метод	7	Закрепление отсутствует
2986	410937,32	1254867,75	Картометрический метод	7	Закрепление отсутствует
2987	410917,31	1254863,13	Картометрический метод	7	Закрепление отсутствует
2988	410882,82	1254852,64	Картометрический метод	7	Закрепление отсутствует
2989	410850,33	1254846,20	Картометрический метод	7	Закрепление отсутствует
2990	410838,01	1254840,03	Картометрический метод	7	Закрепление отсутствует
2991	410884,97	1254764,60	Картометрический метод	7	Закрепление отсутствует
2992	410788,56	1254741,73	Картометрический метод	7	Закрепление отсутствует
2993	410690,21	1254718,41	Картометрический	7	Закрепление

Сведения о местоположении границ объекта					
1. Система координат МСК 47 зона 1					
2. Сведения о характерных точках границ объекта					
Обозначение характерных точек границ	Координаты, м		Метод определения координат характерной точки	Средняя квадратическая погрешность	Описание обозначения точки на местности (при
	X	Y			
			метод		отсутствует
2994	410679,71	1254704,16	Картометрический метод	7	Закрепление отсутствует
2995	410670,19	1254687,61	Картометрический метод	7	Закрепление отсутствует
2996	410669,42	1254670,68	Картометрический метод	7	Закрепление отсутствует
2997	410647,10	1254664,14	Картометрический метод	7	Закрепление отсутствует
2998	410624,77	1254657,59	Картометрический метод	7	Закрепление отсутствует
2999	410632,53	1254632,71	Картометрический метод	7	Закрепление отсутствует
3000	410632,74	1254627,55	Картометрический метод	7	Закрепление отсутствует
3001	410624,98	1254621,02	Картометрический метод	7	Закрепление отсутствует
3002	410610,93	1254590,52	Картометрический метод	7	Закрепление отсутствует
3003	410600,74	1254563,26	Картометрический метод	7	Закрепление отсутствует
3004	410605,36	1254547,14	Картометрический метод	7	Закрепление отсутствует
3005	410636,21	1254549,89	Картометрический метод	7	Закрепление отсутствует
3006	410704,61	1254559,64	Картометрический метод	7	Закрепление отсутствует
3007	410750,61	1254564,14	Картометрический метод	7	Закрепление отсутствует
3008	410767,06	1254565,24	Картометрический метод	7	Закрепление отсутствует
3009	410792,61	1254567,04	Картометрический метод	7	Закрепление отсутствует
3010	410838,84	1254573,29	Картометрический метод	7	Закрепление отсутствует
3011	410854,53	1254576,67	Картометрический метод	7	Закрепление отсутствует
3012	410882,86	1254580,72	Картометрический метод	7	Закрепление отсутствует
3013	410892,41	1254579,09	Картометрический метод	7	Закрепление отсутствует
3014	410902,33	1254584,41	Картометрический метод	7	Закрепление отсутствует
3015	410931,26	1254596,94	Картометрический метод	7	Закрепление отсутствует
3016	410951,80	1254599,56	Картометрический метод	7	Закрепление отсутствует
3017	410976,31	1254602,69	Картометрический метод	7	Закрепление отсутствует
3018	410992,34	1254604,70	Картометрический метод	7	Закрепление отсутствует
3019	411020,54	1254608,24	Картометрический метод	7	Закрепление отсутствует
3020	411032,36	1254613,84	Картометрический	7	Закрепление

Сведения о местоположении границ объекта					
1. Система координат МСК 47 зона 1					
2. Сведения о характерных точках границ объекта					
Обозначение характерных точек границ	Координаты, м		Метод определения координат характерной точки	Средняя квадратическая погрешность	Описание обозначения точки на местности (при
	X	Y			
			метод		отсутствует
3021	411033,73	1254615,89	Картометрический метод	7	Закрепление отсутствует
3022	411033,98	1254617,87	Картометрический метод	7	Закрепление отсутствует
3023	411032,68	1254622,91	Картометрический метод	7	Закрепление отсутствует
3024	411031,71	1254629,41	Картометрический метод	7	Закрепление отсутствует
3025	411032,53	1254636,96	Картометрический метод	7	Закрепление отсутствует
3026	411010,72	1254634,46	Картометрический метод	7	Закрепление отсутствует
3027	410965,62	1254629,18	Картометрический метод	7	Закрепление отсутствует
3028	410936,55	1254616,96	Картометрический метод	7	Закрепление отсутствует
3029	410933,21	1254615,20	Картометрический метод	7	Закрепление отсутствует
3030	410926,59	1254611,73	Картометрический метод	7	Закрепление отсутствует
3031	410917,06	1254613,45	Картометрический метод	7	Закрепление отсутствует
3032	410888,68	1254609,71	Картометрический метод	7	Закрепление отсутствует
3033	410872,95	1254606,51	Картометрический метод	7	Закрепление отсутствует
3034	410826,65	1254600,72	Картометрический метод	7	Закрепление отсутствует
3035	410801,09	1254599,20	Картометрический метод	7	Закрепление отсутствует
3036	410784,62	1254598,26	Картометрический метод	7	Закрепление отсутствует
3037	410744,34	1254594,76	Картометрический метод	7	Закрепление отсутствует
3038	410740,63	1254594,44	Картометрический метод	7	Закрепление отсутствует
3039	410738,91	1254594,29	Картометрический метод	7	Закрепление отсутствует
3040	410670,09	1254585,21	Картометрический метод	7	Закрепление отсутствует
3041	410667,62	1254585,02	Картометрический метод	7	Закрепление отсутствует
3042	410639,23	1254582,78	Картометрический метод	7	Закрепление отсутствует
3043	410638,81	1254584,29	Картометрический метод	7	Закрепление отсутствует
3044	410634,74	1254598,97	Картометрический метод	7	Закрепление отсутствует
3045	410639,35	1254610,85	Картометрический метод	7	Закрепление отсутствует
3046	410645,58	1254626,99	Картометрический метод	7	Закрепление отсутствует
3047	410654,60	1254645,95	Картометрический	7	Закрепление

Сведения о местоположении границ объекта					
1. Система координат МСК 47 зона 1					
2. Сведения о характерных точках границ объекта					
Обозначение характерных точек границ	Координаты, м		Метод определения координат характерной точки	Средняя квадратическая погрешность	Описание обозначения точки на местности (при
	X	Y			
			метод		отсутствует
3048	410659,60	1254656,46	Картометрический метод	7	Закрепление отсутствует
3049	410667,26	1254662,78	Картометрический метод	7	Закрепление отсутствует
3050	410696,17	1254686,59	Картометрический метод	7	Закрепление отсутствует
3051	410706,15	1254691,78	Картометрический метод	7	Закрепление отсутствует
3052	410750,31	1254708,71	Картометрический метод	7	Закрепление отсутствует
3053	410794,47	1254725,66	Картометрический метод	7	Закрепление отсутствует
3054	410816,20	1254726,06	Картометрический метод	7	Закрепление отсутствует
3055	410818,83	1254725,05	Картометрический метод	7	Закрепление отсутствует
3056	410829,09	1254716,95	Картометрический метод	7	Закрепление отсутствует
3057	410832,70	1254714,09	Картометрический метод	7	Закрепление отсутствует
3058	410834,43	1254711,48	Картометрический метод	7	Закрепление отсутствует
3059	410836,39	1254704,27	Картометрический метод	7	Закрепление отсутствует
3060	410838,35	1254697,06	Картометрический метод	7	Закрепление отсутствует
3061	410839,86	1254694,96	Картометрический метод	7	Закрепление отсутствует
3062	410841,73	1254694,01	Картометрический метод	7	Закрепление отсутствует
3063	410860,78	1254693,07	Картометрический метод	7	Закрепление отсутствует
3064	410880,66	1254700,56	Картометрический метод	7	Закрепление отсутствует
3065	410895,78	1254704,82	Картометрический метод	7	Закрепление отсутствует
3066	410911,38	1254709,22	Картометрический метод	7	Закрепление отсутствует
3067	410938,49	1254715,19	Картометрический метод	7	Закрепление отсутствует
3068	410968,57	1254721,80	Картометрический метод	7	Закрепление отсутствует
3069	411025,75	1254734,39	Картометрический метод	7	Закрепление отсутствует
3070	411056,68	1254729,96	Картометрический метод	7	Закрепление отсутствует
3071	411060,49	1254727,07	Картометрический метод	7	Закрепление отсутствует
3072	411063,16	1254715,66	Картометрический метод	7	Закрепление отсутствует
3073	411076,07	1254717,95	Картометрический метод	7	Закрепление отсутствует
3074	411078,96	1254724,56	Картометрический	7	Закрепление

Сведения о местоположении границ объекта

1. Система координат МСК 47 зона 1

2. Сведения о характерных точках границ объекта

Обозначение характерных точек границ	Координаты, м		Метод определения координат характерной точки	Средняя квадратическая погрешность	Описание обозначения точки на местности (при
	X	Y			
			метод		отсутствует
3075	411075,11	1254731,49	Картометрический метод	7	Закрепление отсутствует
3076	411070,50	1254741,50	Картометрический метод	7	Закрепление отсутствует
3077	411070,50	1254749,20	Картометрический метод	7	Закрепление отсутствует
3078	411064,34	1254755,36	Картометрический метод	7	Закрепление отсутствует
3079	411030,46	1254753,81	Картометрический метод	7	Закрепление отсутствует
3080	411021,23	1254758,43	Картометрический метод	7	Закрепление отсутствует
3081	411025,08	1254765,36	Картометрический метод	7	Закрепление отсутствует
3082	411048,93	1254771,52	Картометрический метод	7	Закрепление отсутствует
3083	411052,01	1254781,53	Картометрический метод	7	Закрепление отсутствует
3084	411041,24	1254792,30	Картометрический метод	7	Закрепление отсутствует
3085	411010,45	1254820,79	Картометрический метод	7	Закрепление отсутствует
3086	410992,74	1254833,11	Картометрический метод	7	Закрепление отсутствует
3087	410981,20	1254848,51	Картометрический метод	7	Закрепление отсутствует
3088	410953,48	1254861,59	Картометрический метод	7	Закрепление отсутствует
2986	410937,32	1254867,75	Картометрический метод	7	Закрепление отсутствует
3089	405862,67	1254849,05	Картометрический метод	7	Закрепление отсутствует
3090	405763,11	1254804,04	Картометрический метод	7	Закрепление отсутствует
3091	405774,17	1254801,49	Картометрический метод	7	Закрепление отсутствует
3092	405814,02	1254796,92	Картометрический метод	7	Закрепление отсутствует
3093	405840,49	1254796,26	Картометрический метод	7	Закрепление отсутствует
3094	405851,29	1254797,81	Картометрический метод	7	Закрепление отсутствует
3095	405863,57	1254799,56	Картометрический метод	7	Закрепление отсутствует
3096	405872,90	1254800,89	Картометрический метод	7	Закрепление отсутствует
3097	405915,23	1254793,62	Картометрический метод	7	Закрепление отсутствует
3098	405927,50	1254782,88	Картометрический метод	7	Закрепление отсутствует
3099	405945,95	1254770,89	Картометрический метод	7	Закрепление отсутствует

Сведения о местоположении границ объекта					
1. Система координат МСК 47 зона 1					
2. Сведения о характерных точках границ объекта					
Обозначение характерных точек границ	Координаты, м		Метод определения координат характерной точки	Средняя квадратическая погрешность	Описание обозначения точки на местности (при
	X	Y			
3100	405955,94	1254767,57	Картометрический метод	7	Закрепление отсутствует
3101	405965,94	1254767,57	Картометрический метод	7	Закрепление отсутствует
3102	405979,91	1254758,91	Картометрический метод	7	Закрепление отсутствует
3103	405999,89	1254735,61	Картометрический метод	7	Закрепление отсутствует
3104	406004,78	1254726,11	Картометрический метод	7	Закрепление отсутствует
3105	406012,91	1254710,60	Картометрический метод	7	Закрепление отсутствует
3106	406023,20	1254693,66	Картометрический метод	7	Закрепление отсутствует
3107	406033,18	1254684,34	Картометрический метод	7	Закрепление отсутствует
3108	406051,78	1254671,76	Картометрический метод	7	Закрепление отсутствует
3109	406055,82	1254669,02	Картометрический метод	7	Закрепление отсутствует
3110	406070,47	1254655,70	Картометрический метод	7	Закрепление отсутствует
3111	406083,52	1254639,86	Картометрический метод	7	Закрепление отсутствует
3112	406089,11	1254633,07	Картометрический метод	7	Закрепление отсутствует
3113	406095,85	1254624,18	Картометрический метод	7	Закрепление отсутствует
3114	406103,76	1254613,76	Картометрический метод	7	Закрепление отсутствует
3115	406113,75	1254604,44	Картометрический метод	7	Закрепление отсутствует
3116	406132,39	1254595,77	Картометрический метод	7	Закрепление отсутствует
3117	406163,69	1254584,46	Картометрический метод	7	Закрепление отсутствует
3118	406172,34	1254583,80	Картометрический метод	7	Закрепление отсутствует
3119	406182,33	1254586,46	Картометрический метод	7	Закрепление отсутствует
3120	406186,32	1254593,78	Картометрический метод	7	Закрепление отсутствует
3121	406188,32	1254607,10	Картометрический метод	7	Закрепление отсутствует
3122	406194,32	1254615,75	Картометрический метод	7	Закрепление отсутствует
3123	406204,30	1254617,08	Картометрический метод	7	Закрепление отсутствует
3124	406215,62	1254615,09	Картометрический метод	7	Закрепление отсутствует
3125	406229,60	1254609,76	Картометрический метод	7	Закрепление отсутствует
3126	406239,60	1254609,76	Картометрический метод	7	Закрепление отсутствует

Сведения о местоположении границ объекта					
1. Система координат МСК 47 зона 1					
2. Сведения о характерных точках границ объекта					
Обозначение характерных точек границ	Координаты, м		Метод определения координат характерной точки	Средняя квадратическая погрешность	Описание обозначения точки на местности (при
	X	Y			
3127	406258,24	1254613,09	Картометрический метод	7	Закрепление отсутствует
3128	406269,55	1254610,42	Картометрический метод	7	Закрепление отсутствует
3129	406282,20	1254600,43	Картометрический метод	7	Закрепление отсутствует
3130	406290,20	1254597,11	Картометрический метод	7	Закрепление отсутствует
3131	406298,19	1254596,44	Картометрический метод	7	Закрепление отсутствует
3132	406309,50	1254602,44	Картометрический метод	7	Закрепление отсутствует
3133	406330,14	1254618,42	Картометрический метод	7	Закрепление отсутствует
3134	406343,46	1254633,07	Картометрический метод	7	Закрепление отсутствует
3135	406348,79	1254641,72	Картометрический метод	7	Закрепление отсутствует
3136	406348,17	1254647,90	Картометрический метод	7	Закрепление отсутствует
3137	406331,60	1254674,86	Картометрический метод	7	Закрепление отсутствует
3138	406167,33	1254735,88	Картометрический метод	7	Закрепление отсутствует
3139	406110,71	1254756,92	Картометрический метод	7	Закрепление отсутствует
3140	405962,83	1254811,85	Картометрический метод	7	Закрепление отсутствует
3089	405862,67	1254849,05	Картометрический метод	7	Закрепление отсутствует
3141	412363,09	1254849,77	Картометрический метод	7	Закрепление отсутствует
3142	412288,09	1254827,74	Картометрический метод	7	Закрепление отсутствует
3143	412287,37	1254827,53	Картометрический метод	7	Закрепление отсутствует
3144	412288,23	1254824,42	Картометрический метод	7	Закрепление отсутствует
3145	412288,48	1254823,45	Картометрический метод	7	Закрепление отсутствует
3146	412240,93	1254811,24	Картометрический метод	7	Закрепление отсутствует
3147	412226,57	1254805,12	Картометрический метод	7	Закрепление отсутствует
3148	412216,17	1254794,02	Картометрический метод	7	Закрепление отсутствует
3149	412199,44	1254784,58	Картометрический метод	7	Закрепление отсутствует
3150	412174,57	1254770,57	Картометрический метод	7	Закрепление отсутствует
3151	412172,39	1254769,34	Картометрический метод	7	Закрепление отсутствует
3152	412168,60	1254767,15	Картометрический	7	Закрепление

Сведения о местоположении границ объекта					
1. Система координат МСК 47 зона 1					
2. Сведения о характерных точках границ объекта					
Обозначение характерных точек границ	Координаты, м		Метод определения координат характерной точки	Средняя квадратическая погрешность	Описание обозначения точки на местности (при
	X	Y			
			метод		отсутствует
3153	412151,51	1254757,19	Картометрический метод	7	Закрепление отсутствует
3154	412109,88	1254732,91	Картометрический метод	7	Закрепление отсутствует
3155	412093,61	1254726,18	Картометрический метод	7	Закрепление отсутствует
3156	412083,18	1254720,76	Картометрический метод	7	Закрепление отсутствует
3157	412086,91	1254685,36	Картометрический метод	7	Закрепление отсутствует
3158	412087,12	1254683,32	Картометрический метод	7	Закрепление отсутствует
3159	412094,16	1254632,97	Картометрический метод	7	Закрепление отсутствует
3160	412111,35	1254645,06	Картометрический метод	7	Закрепление отсутствует
3161	412121,55	1254651,42	Картометрический метод	7	Закрепление отсутствует
3162	412136,71	1254654,95	Картометрический метод	7	Закрепление отсутствует
3163	412153,25	1254658,85	Картометрический метод	7	Закрепление отсутствует
3164	412160,28	1254657,61	Картометрический метод	7	Закрепление отсутствует
3165	412165,31	1254654,43	Картометрический метод	7	Закрепление отсутствует
3166	412166,07	1254647,64	Картометрический метод	7	Закрепление отсутствует
3167	412164,60	1254643,42	Картометрический метод	7	Закрепление отсутствует
3168	412163,14	1254642,06	Картометрический метод	7	Закрепление отсутствует
3169	412161,31	1254640,37	Картометрический метод	7	Закрепление отсутствует
3170	412158,03	1254637,31	Картометрический метод	7	Закрепление отсутствует
3171	412145,41	1254622,25	Картометрический метод	7	Закрепление отсутствует
3172	412143,64	1254617,19	Картометрический метод	7	Закрепление отсутствует
3173	412144,38	1254609,27	Картометрический метод	7	Закрепление отсутствует
3174	412147,45	1254606,69	Картометрический метод	7	Закрепление отсутствует
3175	412150,26	1254606,08	Картометрический метод	7	Закрепление отсутствует
3176	412154,49	1254606,29	Картометрический метод	7	Закрепление отсутствует
3177	412163,25	1254609,86	Картометрический метод	7	Закрепление отсутствует
3178	412169,24	1254612,29	Картометрический метод	7	Закрепление отсутствует
3179	412178,00	1254613,00	Картометрический	7	Закрепление

Сведения о местоположении границ объекта					
1. Система координат МСК 47 зона 1					
2. Сведения о характерных точках границ объекта					
Обозначение характерных точек границ	Координаты, м		Метод определения координат характерной точки	Средняя квадратическая погрешность	Описание обозначения точки на местности (при
	X	Y			
			метод		отсутствует
3180	412180,82	1254612,68	Картометрический метод	7	Закрепление отсутствует
3181	412186,46	1254610,42	Картометрический метод	7	Закрепление отсутствует
3182	412190,36	1254608,86	Картометрический метод	7	Закрепление отсутствует
3183	412197,68	1254608,18	Картометрический метод	7	Закрепление отсутствует
3184	412202,48	1254608,11	Картометрический метод	7	Закрепление отсутствует
3185	412208,98	1254609,70	Картометрический метод	7	Закрепление отсутствует
3186	412212,98	1254613,31	Картометрический метод	7	Закрепление отсутствует
3187	412217,65	1254620,01	Картометрический метод	7	Закрепление отсутствует
3188	412219,03	1254621,98	Картометрический метод	7	Закрепление отсутствует
3189	412223,62	1254627,28	Картометрический метод	7	Закрепление отсутствует
3190	412229,17	1254631,36	Картометрический метод	7	Закрепление отсутствует
3191	412230,75	1254632,53	Картометрический метод	7	Закрепление отсутствует
3192	412241,27	1254639,52	Картометрический метод	7	Закрепление отсутствует
3193	412246,12	1254642,75	Картометрический метод	7	Закрепление отсутствует
3194	412253,61	1254653,94	Картометрический метод	7	Закрепление отсутствует
3195	412254,87	1254655,35	Картометрический метод	7	Закрепление отсутствует
3196	412263,07	1254664,52	Картометрический метод	7	Закрепление отсутствует
3197	412280,16	1254676,12	Картометрический метод	7	Закрепление отсутствует
3198	412292,06	1254680,19	Картометрический метод	7	Закрепление отсутствует
3199	412297,99	1254681,83	Картометрический метод	7	Закрепление отсутствует
3200	412308,49	1254684,73	Картометрический метод	7	Закрепление отсутствует
3201	412313,31	1254687,21	Картометрический метод	7	Закрепление отсутствует
3202	412317,81	1254692,57	Картометрический метод	7	Закрепление отсутствует
3203	412305,59	1254720,53	Картометрический метод	7	Закрепление отсутствует
3141	412363,09	1254849,77	Картометрический метод	7	Закрепление отсутствует
3204	412042,74	1254638,61	Картометрический метод	7	Закрепление отсутствует

Сведения о местоположении границ объекта					
1. Система координат МСК 47 зона 1					
2. Сведения о характерных точках границ объекта					
Обозначение характерных точек границ	Координаты, м		Метод определения координат характерной точки	Средняя квадратическая погрешность	Описание обозначения точки на местности (при
	X	Y			
3205	412030,08	1254632,31	Картометрический метод	7	Закрепление отсутствует
3206	412027,19	1254629,02	Картометрический метод	7	Закрепление отсутствует
3207	412025,17	1254625,28	Картометрический метод	7	Закрепление отсутствует
3208	412056,64	1254623,32	Картометрический метод	7	Закрепление отсутствует
3209	412045,75	1254638,59	Картометрический метод	7	Закрепление отсутствует
3204	412042,74	1254638,61	Картометрический метод	7	Закрепление отсутствует
3210	405368,19	1254754,15	Картометрический метод	7	Закрепление отсутствует
3211	405369,05	1254744,17	Картометрический метод	7	Закрепление отсутствует
3212	405419,85	1254731,69	Картометрический метод	7	Закрепление отсутствует
3213	405445,24	1254716,39	Картометрический метод	7	Закрепление отсутствует
3214	405500,71	1254729,16	Картометрический метод	7	Закрепление отсутствует
3215	405525,78	1254722,99	Картометрический метод	7	Закрепление отсутствует
3216	405556,38	1254715,48	Картометрический метод	7	Закрепление отсутствует
3217	405503,14	1254734,08	Картометрический метод	7	Закрепление отсутствует
3218	405473,37	1254742,69	Картометрический метод	7	Закрепление отсутствует
3219	405440,96	1254751,94	Картометрический метод	7	Закрепление отсутствует
3220	405427,07	1254751,94	Картометрический метод	7	Закрепление отсутствует
3221	405411,79	1254748,41	Картометрический метод	7	Закрепление отсутствует
3222	405401,28	1254745,98	Картометрический метод	7	Закрепление отсутствует
3223	405376,80	1254751,28	Картометрический метод	7	Закрепление отсутствует
3210	405368,19	1254754,15	Картометрический метод	7	Закрепление отсутствует
3224	405366,08	1254887,09	Картометрический метод	7	Закрепление отсутствует
3225	405365,54	1254871,00	Картометрический метод	7	Закрепление отсутствует
3226	405366,77	1254821,30	Картометрический метод	7	Закрепление отсутствует
3227	405366,70	1254777,38	Картометрический метод	7	Закрепление отсутствует
3228	405401,28	1254770,46	Картометрический метод	7	Закрепление отсутствует

Сведения о местоположении границ объекта					
1. Система координат МСК 47 зона 1					
2. Сведения о характерных точках границ объекта					
Обозначение характерных точек границ	Координаты, м		Метод определения координат характерной точки	Средняя квадратическая погрешность	Описание обозначения точки на местности (при
	X	Y			
3229	405418,92	1254766,20	Картометрический метод	7	Закрепление отсутствует
3230	405442,29	1254760,54	Картометрический метод	7	Закрепление отсутствует
3231	405475,36	1254756,57	Картометрический метод	7	Закрепление отсутствует
3232	405504,47	1254758,56	Картометрический метод	7	Закрепление отсутствует
3233	405533,56	1254753,27	Картометрический метод	7	Закрепление отсутствует
3234	405543,57	1254747,09	Картометрический метод	7	Закрепление отсутствует
3235	405556,06	1254739,38	Картометрический метод	7	Закрепление отсутствует
3236	405587,81	1254729,45	Картометрический метод	7	Закрепление отсутствует
3237	405616,25	1254730,11	Картометрический метод	7	Закрепление отсутствует
3238	405629,48	1254742,69	Картометрический метод	7	Закрепление отсутствует
3239	405637,42	1254763,18	Картометрический метод	7	Закрепление отсутствует
3240	405655,77	1254763,80	Картометрический метод	7	Закрепление отсутствует
3241	405685,05	1254760,54	Картометрический метод	7	Закрепление отсутствует
3242	405704,22	1254745,98	Картометрический метод	7	Закрепление отсутствует
3243	405717,45	1254740,04	Картометрический метод	7	Закрепление отсутствует
3244	405728,04	1254740,04	Картометрический метод	7	Закрепление отсутствует
3245	405737,30	1254745,98	Картометрический метод	7	Закрепление отсутствует
3246	405733,99	1254753,27	Картометрический метод	7	Закрепление отсутствует
3247	405724,07	1254760,54	Картометрический метод	7	Закрепление отсутствует
3248	405707,53	1254775,10	Картометрический метод	7	Закрепление отсутствует
3249	405709,03	1254779,60	Картометрический метод	7	Закрепление отсутствует
3250	405701,77	1254780,02	Картометрический метод	7	Закрепление отсутствует
3251	405580,44	1254782,69	Картометрический метод	7	Закрепление отсутствует
3252	405537,13	1254783,63	Картометрический метод	7	Закрепление отсутствует
3253	405477,44	1254799,11	Картометрический метод	7	Закрепление отсутствует
3254	405472,29	1254816,79	Картометрический метод	7	Закрепление отсутствует
3255	405455,26	1254835,95	Картометрический метод	7	Закрепление отсутствует

Сведения о местоположении границ объекта					
1. Система координат МСК 47 зона 1					
2. Сведения о характерных точках границ объекта					
Обозначение характерных точек границ	Координаты, м		Метод определения координат характерной точки	Средняя квадратическая погрешность	Описание обозначения точки на местности (при
	X	Y			
3256	405435,44	1254855,84	Картометрический метод	7	Закрепление отсутствует
3257	405386,08	1254880,89	Картометрический метод	7	Закрепление отсутствует
3224	405366,08	1254887,09	Картометрический метод	7	Закрепление отсутствует
3258	403558,52	1254843,20	Картометрический метод	7	Закрепление отсутствует
3259	403540,57	1254833,04	Картометрический метод	7	Закрепление отсутствует
3260	403538,14	1254830,81	Картометрический метод	7	Закрепление отсутствует
3261	403536,24	1254827,96	Картометрический метод	7	Закрепление отсутствует
3262	403535,28	1254825,10	Картометрический метод	7	Закрепление отсутствует
3263	403535,23	1254821,13	Картометрический метод	7	Закрепление отсутствует
3264	403534,65	1254815,89	Картометрический метод	7	Закрепление отсутствует
3265	403533,38	1254813,04	Картометрический метод	7	Закрепление отсутствует
3266	403531,16	1254809,54	Картометрический метод	7	Закрепление отсутствует
3267	403530,21	1254806,68	Картометрический метод	7	Закрепление отсутствует
3268	403530,21	1254801,92	Картометрический метод	7	Закрепление отсутствует
3269	403531,80	1254799,38	Картометрический метод	7	Закрепление отсутствует
3270	403533,70	1254797,16	Картометрический метод	7	Закрепление отсутствует
3271	403536,54	1254796,21	Картометрический метод	7	Закрепление отсутствует
3272	403546,68	1254796,84	Картометрический метод	7	Закрепление отсутствует
3273	403549,45	1254797,12	Картометрический метод	7	Закрепление отсутствует
3274	403553,01	1254798,43	Картометрический метод	7	Закрепление отсутствует
3275	403554,92	1254800,97	Картометрический метод	7	Закрепление отсутствует
3276	403555,55	1254804,94	Картометрический метод	7	Закрепление отсутствует
3277	403556,18	1254808,91	Картометрический метод	7	Закрепление отсутствует
3278	403558,44	1254816,42	Картометрический метод	7	Закрепление отсутствует
3279	403560,94	1254822,25	Картометрический метод	7	Закрепление отсутствует
3280	403563,47	1254825,43	Картометрический метод	7	Закрепление отсутствует
3281	403566,64	1254831,14	Картометрический	7	Закрепление

Сведения о местоположении границ объекта					
1. Система координат МСК 47 зона 1					
2. Сведения о характерных точках границ объекта					
Обозначение характерных точек границ	Координаты, м		Метод определения координат характерной точки	Средняя квадратическая погрешность	Описание обозначения точки на местности (при
	X	Y			
			метод		отсутствует
3282	403567,59	1254838,44	Картометрический метод	7	Закрепление отсутствует
3283	403565,06	1254841,62	Картометрический метод	7	Закрепление отсутствует
3284	403561,89	1254842,89	Картометрический метод	7	Закрепление отсутствует
3258	403558,52	1254843,20	Картометрический метод	7	Закрепление отсутствует
3285	403611,32	1254894,03	Картометрический метод	7	Закрепление отсутствует
3286	403608,79	1254893,07	Картометрический метод	7	Закрепление отсутствует
3287	403603,41	1254890,05	Картометрический метод	7	Закрепление отсутствует
3288	403601,61	1254889,04	Картометрический метод	7	Закрепление отсутствует
3289	403597,39	1254887,35	Картометрический метод	7	Закрепление отсутствует
3290	403594,28	1254887,35	Картометрический метод	7	Закрепление отсутствует
3291	403586,93	1254884,07	Картометрический метод	7	Закрепление отсутствует
3292	403585,03	1254881,31	Картометрический метод	7	Закрепление отсутствует
3293	403583,45	1254879,73	Картометрический метод	7	Закрепление отсутствует
3294	403581,23	1254879,41	Картометрический метод	7	Закрепление отсутствует
3295	403579,01	1254878,45	Картометрический метод	7	Закрепление отсутствует
3296	403576,80	1254873,69	Картометрический метод	7	Закрепление отсутствует
3297	403575,21	1254867,98	Картометрический метод	7	Закрепление отсутствует
3298	403573,94	1254860,04	Картометрический метод	7	Закрепление отсутствует
3299	403575,84	1254858,13	Картометрический метод	7	Закрепление отсутствует
3300	403580,91	1254857,82	Картометрический метод	7	Закрепление отсутствует
3301	403582,67	1254859,32	Картометрический метод	7	Закрепление отсутствует
3302	403585,13	1254861,42	Картометрический метод	7	Закрепление отсутствует
3303	403587,24	1254863,22	Картометрический метод	7	Закрепление отсутствует
3304	403589,46	1254864,17	Картометрический метод	7	Закрепление отсутствует
3305	403596,35	1254864,65	Картометрический метод	7	Закрепление отсутствует
3306	403598,65	1254864,81	Картометрический метод	7	Закрепление отсутствует

Сведения о местоположении границ объекта					
1. Система координат МСК 47 зона 1					
2. Сведения о характерных точках границ объекта					
Обозначение характерных точек границ	Координаты, м		Метод определения координат характерной точки	Средняя квадратическая погрешность	Описание обозначения точки на местности (при
	X	Y			
3307	403603,76	1254864,23	Картометрический метод	7	Закрепление отсутствует
3308	403612,58	1254863,23	Картометрический метод	7	Закрепление отсутствует
3309	403617,66	1254864,50	Картометрический метод	7	Закрепление отсутствует
3310	403625,90	1254869,58	Картометрический метод	7	Закрепление отсутствует
3311	403627,48	1254871,17	Картометрический метод	7	Закрепление отсутствует
3312	403629,06	1254874,03	Картометрический метод	7	Закрепление отсутствует
3313	403629,70	1254883,87	Картометрический метод	7	Закрепление отсутствует
3314	403628,12	1254886,41	Картометрический метод	7	Закрепление отсутствует
3315	403625,90	1254888,63	Картометрический метод	7	Закрепление отсутствует
3316	403616,39	1254893,71	Картометрический метод	7	Закрепление отсутствует
3285	403611,32	1254894,03	Картометрический метод	7	Закрепление отсутствует
3317	408433,81	1255031,99	Картометрический метод	7	Закрепление отсутствует
3318	408429,66	1255030,74	Картометрический метод	7	Закрепление отсутствует
3319	408428,01	1255027,84	Картометрический метод	7	Закрепление отсутствует
3320	408431,22	1255015,20	Картометрический метод	7	Закрепление отсутствует
3321	408433,39	1255005,05	Картометрический метод	7	Закрепление отсутствует
3322	408421,79	1254993,85	Картометрический метод	7	Закрепление отсутствует
3323	408416,40	1254985,15	Картометрический метод	7	Закрепление отсутствует
3324	408414,75	1254977,28	Картометрический метод	7	Закрепление отсутствует
3325	408418,48	1254973,96	Картометрический метод	7	Закрепление отсутствует
3326	408440,86	1254967,33	Картометрический метод	7	Закрепление отсутствует
3327	408457,44	1254959,86	Картометрический метод	7	Закрепление отсутствует
3328	408461,17	1254963,18	Картометрический метод	7	Закрепление отсутствует
3329	408464,07	1254972,72	Картометрический метод	7	Закрепление отсутствует
3330	408459,51	1254991,78	Картометрический метод	7	Закрепление отсутствует
3331	408462,41	1255001,73	Картометрический метод	7	Закрепление отсутствует
3332	408467,80	1255014,57	Картометрический	7	Закрепление

Сведения о местоположении границ объекта					
1. Система координат МСК 47 зона 1					
2. Сведения о характерных точках границ объекта					
Обозначение характерных точек границ	Координаты, м		Метод определения координат характерной точки	Средняя квадратическая погрешность	Описание обозначения точки на местности (при
	X	Y			
			метод		отсутствует
3333	408465,73	1255020,38	Картометрический метод	7	Закрепление отсутствует
3334	408458,27	1255023,70	Картометрический метод	7	Закрепление отсутствует
3335	408447,08	1255026,18	Картометрический метод	7	Закрепление отсутствует
3317	408433,81	1255031,99	Картометрический метод	7	Закрепление отсутствует
3336	412001,18	1255161,25	Картометрический метод	7	Закрепление отсутствует
3337	411984,63	1255155,23	Картометрический метод	7	Закрепление отсутствует
3338	411966,25	1255148,54	Картометрический метод	7	Закрепление отсутствует
3339	411840,38	1255137,97	Картометрический метод	7	Закрепление отсутствует
3340	411758,28	1255131,08	Картометрический метод	7	Закрепление отсутствует
3341	411613,80	1255113,02	Картометрический метод	7	Закрепление отсутствует
3342	411530,68	1255102,63	Картометрический метод	7	Закрепление отсутствует
3343	411528,29	1255102,00	Картометрический метод	7	Закрепление отсутствует
3344	411469,22	1255080,57	Картометрический метод	7	Закрепление отсутствует
3345	411384,39	1255049,78	Картометрический метод	7	Закрепление отсутствует
3346	411332,83	1255031,07	Картометрический метод	7	Закрепление отсутствует
3347	411370,54	1255035,50	Картометрический метод	7	Закрепление отсутствует
3348	411391,88	1255038,02	Картометрический метод	7	Закрепление отсутствует
3349	411401,80	1255039,18	Картометрический метод	7	Закрепление отсутствует
3350	411428,08	1255042,27	Картометрический метод	7	Закрепление отсутствует
3351	411444,46	1255044,20	Картометрический метод	7	Закрепление отсутствует
3352	411467,77	1255046,94	Картометрический метод	7	Закрепление отсутствует
3353	411593,77	1255068,06	Картометрический метод	7	Закрепление отсутствует
3354	411692,21	1255084,57	Картометрический метод	7	Закрепление отсутствует
3355	411742,41	1255092,98	Картометрический метод	7	Закрепление отсутствует
3356	411925,53	1255113,71	Картометрический метод	7	Закрепление отсутствует
3357	411981,95	1255120,10	Картометрический метод	7	Закрепление отсутствует

Сведения о местоположении границ объекта					
1. Система координат МСК 47 зона 1					
2. Сведения о характерных точках границ объекта					
Обозначение характерных точек границ	Координаты, м		Метод определения координат характерной точки	Средняя квадратическая погрешность	Описание обозначения точки на местности (при
	X	Y			
3358	411994,83	1255121,56	Картометрический метод	7	Закрепление отсутствует
3336	412001,18	1255161,25	Картометрический метод	7	Закрепление отсутствует
3359	408524,17	1256014,91	Картометрический метод	7	Закрепление отсутствует
3360	408492,74	1256009,35	Картометрический метод	7	Закрепление отсутствует
3361	408355,69	1255985,13	Картометрический метод	7	Закрепление отсутствует
3362	408187,20	1255955,35	Картометрический метод	7	Закрепление отсутствует
3363	408167,07	1255951,78	Картометрический метод	7	Закрепление отсутствует
3364	408137,67	1255939,05	Картометрический метод	7	Закрепление отсутствует
3365	408122,14	1255921,06	Картометрический метод	7	Закрепление отсутствует
3366	408103,36	1255899,32	Картометрический метод	7	Закрепление отсутствует
3367	408059,00	1255857,82	Картометрический метод	7	Закрепление отсутствует
3368	408047,37	1255846,94	Картометрический метод	7	Закрепление отсутствует
3369	407994,99	1255814,43	Картометрический метод	7	Закрепление отсутствует
3370	407929,86	1255749,29	Картометрический метод	7	Закрепление отсутствует
3371	408062,61	1255830,40	Картометрический метод	7	Закрепление отсутствует
3372	408138,28	1255845,72	Картометрический метод	7	Закрепление отсутствует
3373	408306,06	1255854,30	Картометрический метод	7	Закрепление отсутствует
3374	408307,33	1255853,18	Картометрический метод	7	Закрепление отсутствует
3375	408309,24	1255849,45	Картометрический метод	7	Закрепление отсутствует
3376	408310,80	1255838,72	Картометрический метод	7	Закрепление отсутствует
3377	408314,26	1255799,91	Картометрический метод	7	Закрепление отсутствует
3378	408315,63	1255764,00	Картометрический метод	7	Закрепление отсутствует
3379	408306,82	1255680,56	Картометрический метод	7	Закрепление отсутствует
3380	408294,13	1255583,91	Картометрический метод	7	Закрепление отсутствует
3381	408295,85	1255559,66	Картометрический метод	7	Закрепление отсутствует
3382	408306,04	1255537,00	Картометрический метод	7	Закрепление отсутствует
3383	408320,20	1255515,98	Картометрический	7	Закрепление

Сведения о местоположении границ объекта					
1. Система координат МСК 47 зона 1					
2. Сведения о характерных точках границ объекта					
Обозначение характерных точек границ	Координаты, м		Метод определения координат характерной точки	Средняя квадратическая погрешность	Описание обозначения точки на местности (при
	X	Y			
			метод		отсутствует
3384	408325,14	1255507,67	Картометрический метод	7	Закрепление отсутствует
3385	408203,06	1255228,13	Картометрический метод	7	Закрепление отсутствует
3386	408410,76	1255173,88	Картометрический метод	7	Закрепление отсутствует
3387	408386,12	1255123,56	Картометрический метод	7	Закрепление отсутствует
3388	408386,35	1255122,76	Картометрический метод	7	Закрепление отсутствует
3389	408380,42	1255111,11	Картометрический метод	7	Закрепление отсутствует
3390	408381,98	1255109,76	Картометрический метод	7	Закрепление отсутствует
3391	408397,43	1255109,11	Картометрический метод	7	Закрепление отсутствует
3392	408442,75	1255107,20	Картометрический метод	7	Закрепление отсутствует
3393	408476,14	1255105,79	Картометрический метод	7	Закрепление отсутствует
3394	408484,13	1255105,45	Картометрический метод	7	Закрепление отсутствует
3395	408517,76	1255104,03	Картометрический метод	7	Закрепление отсутствует
3396	408529,53	1255155,39	Картометрический метод	7	Закрепление отсутствует
3397	408479,51	1255154,76	Картометрический метод	7	Закрепление отсутствует
3398	408446,31	1255156,94	Картометрический метод	7	Закрепление отсутствует
3399	408418,18	1255156,97	Картометрический метод	7	Закрепление отсутствует
3400	408433,83	1255178,14	Картометрический метод	7	Закрепление отсутствует
3401	408439,77	1255186,17	Картометрический метод	7	Закрепление отсутствует
3402	408462,09	1255217,04	Картометрический метод	7	Закрепление отсутствует
3403	408466,19	1255227,40	Картометрический метод	7	Закрепление отсутствует
3404	408476,90	1255249,37	Картометрический метод	7	Закрепление отсутствует
3405	408480,62	1255256,99	Картометрический метод	7	Закрепление отсутствует
3406	408482,83	1255266,39	Картометрический метод	7	Закрепление отсутствует
3407	408480,62	1255273,02	Картометрический метод	7	Закрепление отсутствует
3408	408462,94	1255285,17	Картометрический метод	7	Закрепление отсутствует
3409	408438,08	1255296,23	Картометрический метод	7	Закрепление отсутствует
3410	408452,99	1255327,17	Картометрический	7	Закрепление

Сведения о местоположении границ объекта					
1. Система координат МСК 47 зона 1					
2. Сведения о характерных точках границ объекта					
Обозначение характерных точек границ	Координаты, м		Метод определения координат характерной точки	Средняя квадратическая погрешность	Описание обозначения точки на местности (при
	X	Y			
			метод		отсутствует
3411	408464,60	1255326,62	Картометрический метод	7	Закрепление отсутствует
3412	408477,04	1255319,47	Картометрический метод	7	Закрепление отсутствует
3413	408491,42	1255310,63	Картометрический метод	7	Закрепление отсутствует
3414	408504,94	1255302,31	Картометрический метод	7	Закрепление отсутствует
3415	408515,99	1255298,99	Картометрический метод	7	Закрепление отсутствует
3416	408526,04	1255298,82	Картометрический метод	7	Закрепление отсутствует
3417	408535,45	1255310,75	Картометрический метод	7	Закрепление отсутствует
3418	408533,68	1255316,68	Картометрический метод	7	Закрепление отсутствует
3419	408518,48	1255324,42	Картометрический метод	7	Закрепление отсутствует
3420	408503,28	1255332,15	Картометрический метод	7	Закрепление отсутствует
3421	408391,66	1255392,38	Картометрический метод	7	Закрепление отсутствует
3422	408403,81	1255411,73	Картометрический метод	7	Закрепление отсутствует
3423	408403,81	1255420,02	Картометрический метод	7	Закрепление отсутствует
3424	408400,50	1255427,20	Картометрический метод	7	Закрепление отсутствует
3425	408394,76	1255435,07	Картометрический метод	7	Закрепление отсутствует
3426	408396,01	1255441,29	Картометрический метод	7	Закрепление отсутствует
3427	408400,57	1255450,41	Картометрический метод	7	Закрепление отсутствует
3428	408397,67	1255453,72	Картометрический метод	7	Закрепление отсутствует
3429	408392,28	1255455,38	Картометрический метод	7	Закрепление отсутствует
3430	408387,71	1255450,00	Картометрический метод	7	Закрепление отсутствует
3431	408382,32	1255442,12	Картометрический метод	7	Закрепление отсутствует
3432	408377,35	1255443,78	Картометрический метод	7	Закрепление отсутствует
3433	408377,35	1255452,48	Картометрический метод	7	Закрепление отсутствует
3434	408374,45	1255457,04	Картометрический метод	7	Закрепление отсутствует
3435	408369,48	1255459,94	Картометрический метод	7	Закрепление отсутствует
3436	408363,26	1255459,11	Картометрический метод	7	Закрепление отсутствует
3437	408358,29	1255453,31	Картометрический	7	Закрепление

Сведения о местоположении границ объекта					
1. Система координат МСК 47 зона 1					
2. Сведения о характерных точках границ объекта					
Обозначение характерных точек границ	Координаты, м		Метод определения координат характерной точки	Средняя квадратическая погрешность	Описание обозначения точки на местности (при
	X	Y			
			метод		отсутствует
3438	408354,81	1255446,35	Картометрический метод	7	Закрепление отсутствует
3439	408349,59	1255435,91	Картометрический метод	7	Закрепление отсутствует
3440	408345,44	1255431,76	Картометрический метод	7	Закрепление отсутствует
3441	408338,80	1255436,32	Картометрический метод	7	Закрепление отсутствует
3442	408333,00	1255442,95	Картометрический метод	7	Закрепление отсутствует
3443	408338,80	1255460,77	Картометрический метод	7	Закрепление отсутствует
3444	408349,17	1255474,03	Картометрический метод	7	Закрепление отсутствует
3445	408360,29	1255484,16	Картометрический метод	7	Закрепление отсутствует
3446	408367,82	1255491,03	Картометрический метод	7	Закрепление отсутствует
3447	408376,94	1255492,27	Картометрический метод	7	Закрепление отсутствует
3448	408395,18	1255489,78	Картометрический метод	7	Закрепление отсутствует
3449	408402,22	1255491,44	Картометрический метод	7	Закрепление отсутствует
3450	408408,02	1255497,25	Картометрический метод	7	Закрепление отсутствует
3451	408411,75	1255507,19	Картометрический метод	7	Закрепление отсутствует
3452	408414,24	1255522,11	Картометрический метод	7	Закрепление отсутствует
3453	408415,90	1255542,01	Картометрический метод	7	Закрепление отсутствует
3454	408415,48	1255545,74	Картометрический метод	7	Закрепление отсутствует
3455	408410,51	1255548,64	Картометрический метод	7	Закрепление отсутствует
3456	408394,02	1255548,64	Картометрический метод	7	Закрепление отсутствует
3457	408376,11	1255552,37	Картометрический метод	7	Закрепление отсутствует
3458	408357,46	1255551,54	Картометрический метод	7	Закрепление отсутствует
3459	408335,84	1255560,63	Картометрический метод	7	Закрепление отсутствует
3460	408295,33	1255590,16	Картометрический метод	7	Закрепление отсутствует
3461	408301,73	1255638,90	Картометрический метод	7	Закрепление отсутствует
3462	408333,16	1255706,84	Картометрический метод	7	Закрепление отсутствует
3463	408326,03	1255758,54	Картометрический метод	7	Закрепление отсутствует
3464	408326,03	1255764,40	Картометрический	7	Закрепление

Сведения о местоположении границ объекта					
1. Система координат МСК 47 зона 1					
2. Сведения о характерных точках границ объекта					
Обозначение характерных точек границ	Координаты, м		Метод определения координат характерной точки	Средняя квадратическая погрешность	Описание обозначения точки на местности (при
	X	Y			
			метод		отсутствует
3465	408331,56	1255760,46	Картометрический метод	7	Закрепление отсутствует
3466	408335,28	1255760,46	Картометрический метод	7	Закрепление отсутствует
3467	408341,09	1255767,09	Картометрический метод	7	Закрепление отсутствует
3468	408348,55	1255769,16	Картометрический метод	7	Закрепление отсутствует
3469	408353,11	1255768,33	Картометрический метод	7	Закрепление отсутствует
3470	408356,43	1255764,60	Картометрический метод	7	Закрепление отсутствует
3471	408360,99	1255764,60	Картометрический метод	7	Закрепление отсутствует
3472	408365,96	1255766,67	Картометрический метод	7	Закрепление отсутствует
3473	408368,44	1255769,57	Картометрический метод	7	Закрепление отсутствует
3474	408376,73	1255772,48	Картометрический метод	7	Закрепление отсутствует
3475	408382,95	1255772,48	Картометрический метод	7	Закрепление отсутствует
3476	408387,92	1255768,75	Картометрический метод	7	Закрепление отсутствует
3477	408387,92	1255760,46	Картометрический метод	7	Закрепление отсутствует
3478	408383,78	1255755,89	Картометрический метод	7	Закрепление отсутствует
3479	408375,49	1255753,41	Картометрический метод	7	Закрепление отсутствует
3480	408366,79	1255753,41	Картометрический метод	7	Закрепление отсутствует
3481	408360,57	1255751,75	Картометрический метод	7	Закрепление отсутствует
3482	408359,74	1255745,12	Картометрический метод	7	Закрепление отсутствует
3483	408360,99	1255740,15	Картометрический метод	7	Закрепление отсутствует
3484	408387,92	1255733,93	Картометрический метод	7	Закрепление отсутствует
3485	408404,92	1255723,15	Картометрический метод	7	Закрепление отсутствует
3486	408414,04	1255720,66	Картометрический метод	7	Закрепление отсутствует
3487	408422,74	1255722,32	Картометрический метод	7	Закрепление отсутствует
3488	408431,44	1255730,61	Картометрический метод	7	Закрепление отсутствует
3489	408435,58	1255740,97	Картометрический метод	7	Закрепление отсутствует
3490	408435,58	1255751,33	Картометрический метод	7	Закрепление отсутствует
3491	408428,54	1255762,94	Картометрический	7	Закрепление

Сведения о местоположении границ объекта					
1. Система координат МСК 47 зона 1					
2. Сведения о характерных точках границ объекта					
Обозначение характерных точек границ	Координаты, м		Метод определения координат характерной точки	Средняя квадратическая погрешность	Описание обозначения точки на местности (при
	X	Y			
			метод		отсутствует
3492	408429,37	1255768,33	Картометрический метод	7	Закрепление отсутствует
3493	408438,49	1255777,03	Картометрический метод	7	Закрепление отсутствует
3494	408439,53	1255788,22	Картометрический метод	7	Закрепление отсутствует
3495	408443,47	1255796,10	Картометрический метод	7	Закрепление отсутствует
3496	408443,47	1255803,15	Картометрический метод	7	Закрепление отсутствует
3497	408439,32	1255817,24	Картометрический метод	7	Закрепление отсутствует
3498	408443,05	1255832,16	Картометрический метод	7	Закрепление отсутствует
3499	408443,05	1255837,55	Картометрический метод	7	Закрепление отсутствует
3500	408439,74	1255845,00	Картометрический метод	7	Закрепление отсутствует
3501	408433,10	1255847,91	Картометрический метод	7	Закрепление отсутствует
3502	408424,40	1255845,84	Картометрический метод	7	Закрепление отсутствует
3503	408421,49	1255847,91	Картометрический метод	7	Закрепление отсутствует
3504	408420,25	1255859,93	Картометрический метод	7	Закрепление отсутствует
3505	408415,28	1255862,83	Картометрический метод	7	Закрепление отсутствует
3506	408409,89	1255862,83	Картометрический метод	7	Закрепление отсутствует
3507	408405,20	1255857,55	Картометрический метод	7	Закрепление отсутствует
3508	408400,40	1255851,90	Картометрический метод	7	Закрепление отсутствует
3509	408396,63	1255848,73	Картометрический метод	7	Закрепление отсутствует
3510	408394,15	1255847,07	Картометрический метод	7	Закрепление отсутствует
3511	408392,49	1255842,10	Картометрический метод	7	Закрепление отсутствует
3512	408392,49	1255834,23	Картометрический метод	7	Закрепление отсутствует
3513	408394,15	1255820,14	Картометрический метод	7	Закрепление отсутствует
3514	408394,15	1255812,26	Картометрический метод	7	Закрепление отсутствует
3515	408392,07	1255806,04	Картометрический метод	7	Закрепление отсутствует
3516	408384,61	1255803,97	Картометрический метод	7	Закрепление отсутствует
3517	408373,42	1255806,04	Картометрический метод	7	Закрепление отсутствует
3518	408367,62	1255806,46	Картометрический	7	Закрепление

Сведения о местоположении границ объекта					
1. Система координат МСК 47 зона 1					
2. Сведения о характерных точках границ объекта					
Обозначение характерных точек границ	Координаты, м		Метод определения координат характерной точки	Средняя квадратическая погрешность	Описание обозначения точки на местности (при
	X	Y			
			метод		отсутствует
3519	408364,30	1255802,73	Картометрический метод	7	Закрепление отсутствует
3520	408363,47	1255796,10	Картометрический метод	7	Закрепление отсутствует
3521	408359,33	1255792,37	Картометрический метод	7	Закрепление отсутствует
3522	408353,94	1255791,13	Картометрический метод	7	Закрепление отсутствует
3523	408348,14	1255792,37	Картометрический метод	7	Закрепление отсутствует
3524	408339,84	1255792,79	Картометрический метод	7	Закрепление отсутствует
3525	408333,21	1255791,13	Картометрический метод	7	Закрепление отсутствует
3526	408330,73	1255789,88	Картометрический метод	7	Закрепление отсутствует
3527	408326,03	1255786,78	Картометрический метод	7	Закрепление отсутствует
3528	408326,03	1255807,58	Картометрический метод	7	Закрепление отсутствует
3529	408327,29	1255825,27	Картометрический метод	7	Закрепление отсутствует
3530	408328,33	1255840,02	Картометрический метод	7	Закрепление отсутствует
3531	408323,28	1255851,81	Картометрический метод	7	Закрепление отсутствует
3532	408308,98	1255857,70	Картометрический метод	7	Закрепление отсутствует
3533	408294,66	1255859,38	Картометрический метод	7	Закрепление отсутствует
3534	408286,25	1255866,11	Картометрический метод	7	Закрепление отсутствует
3535	408287,93	1255877,89	Картометрический метод	7	Закрепление отсутствует
3536	408283,72	1255888,84	Картометрический метод	7	Закрепление отсутствует
3537	408271,94	1255893,05	Картометрический метод	7	Закрепление отсутствует
3538	408266,89	1255899,78	Картометрический метод	7	Закрепление отсутствует
3539	408269,17	1255910,35	Картометрический метод	7	Закрепление отсутствует
3540	408294,80	1255913,77	Картометрический метод	7	Закрепление отсутствует
3541	408331,27	1255918,97	Картометрический метод	7	Закрепление отсутствует
3542	408361,63	1255930,02	Картометрический метод	7	Закрепление отсутствует
3543	408372,46	1255951,69	Картометрический метод	7	Закрепление отсутствует
3544	408383,30	1255962,53	Картометрический метод	7	Закрепление отсутствует
3545	408432,06	1255966,14	Картометрический	7	Закрепление

Сведения о местоположении границ объекта					
1. Система координат МСК 47 зона 1					
2. Сведения о характерных точках границ объекта					
Обозначение характерных точек границ	Координаты, м		Метод определения координат характерной точки	Средняя квадратическая погрешность	Описание обозначения точки на местности (при
	X	Y			
			метод		отсутствует
3546	408479,02	1255939,05	Картометрический метод	7	Закрепление отсутствует
3547	408511,53	1255933,63	Картометрический метод	7	Закрепление отсутствует
3548	408556,69	1255946,28	Картометрический метод	7	Закрепление отсутствует
3359	408524,17	1256014,91	Картометрический метод	7	Закрепление отсутствует
3549	412353,60	1255185,05	Картометрический метод	7	Закрепление отсутствует
3550	412318,19	1255182,64	Картометрический метод	7	Закрепление отсутствует
3551	412296,75	1255181,18	Картометрический метод	7	Закрепление отсутствует
3552	412201,99	1255174,74	Картометрический метод	7	Закрепление отсутствует
3553	412220,86	1255156,64	Картометрический метод	7	Закрепление отсутствует
3554	412226,60	1255134,25	Картометрический метод	7	Закрепление отсутствует
3555	412244,06	1255140,61	Картометрический метод	7	Закрепление отсутствует
3556	412262,69	1255142,38	Картометрический метод	7	Закрепление отсутствует
3557	412273,97	1255143,45	Картометрический метод	7	Закрепление отсутствует
3558	412277,41	1255143,78	Картометрический метод	7	Закрепление отсутствует
3559	412329,79	1255143,78	Картометрический метод	7	Закрепление отсутствует
3560	412339,60	1255142,92	Картометрический метод	7	Закрепление отсутствует
3561	412346,96	1255142,26	Картометрический метод	7	Закрепление отсутствует
3562	412354,32	1255141,62	Картометрический метод	7	Закрепление отсутствует
3563	412371,01	1255140,14	Картометрический метод	7	Закрепление отсутствует
3564	412383,77	1255139,02	Картометрический метод	7	Закрепление отсутствует
3549	412353,60	1255185,05	Картометрический метод	7	Закрепление отсутствует
3565	408051,10	1255277,15	Картометрический метод	7	Закрепление отсутствует
3566	407966,88	1255222,24	Картометрический метод	7	Закрепление отсутствует
3567	407812,66	1255163,05	Картометрический метод	7	Закрепление отсутствует
3568	407993,73	1255223,41	Картометрический метод	7	Закрепление отсутствует
3565	408051,10	1255277,15	Картометрический	7	Закрепление

Сведения о местоположении границ объекта					
1. Система координат МСК 47 зона 1					
2. Сведения о характерных точках границ объекта					
Обозначение характерных точек границ	Координаты, м		Метод определения координат характерной точки	Средняя квадратическая погрешность	Описание обозначения точки на местности (при отсутствии)
	X	Y			
			метод		отсутствует
3569	404988,16	1255554,52	Картометрический метод	7	Закрепление отсутствует
3570	404975,22	1255546,85	Картометрический метод	7	Закрепление отсутствует
3571	404963,22	1255531,50	Картометрический метод	7	Закрепление отсутствует
3572	404956,99	1255529,11	Картометрический метод	7	Закрепление отсутствует
3573	404933,98	1255530,54	Картометрический метод	7	Закрепление отсутствует
3574	404927,26	1255531,44	Картометрический метод	7	Закрепление отсутствует
3575	404919,58	1255532,46	Картометрический метод	7	Закрепление отсутствует
3576	404915,27	1255526,71	Картометрический метод	7	Закрепление отсутствует
3577	404919,58	1255510,40	Картометрический метод	7	Закрепление отсутствует
3578	404928,22	1255487,38	Картометрический метод	7	Закрепление отсутствует
3579	404931,10	1255481,63	Картометрический метод	7	Закрепление отсутствует
3580	404939,25	1255479,23	Картометрический метод	7	Закрепление отсутствует
3581	404955,55	1255483,54	Картометрический метод	7	Закрепление отсутствует
3582	404960,83	1255477,80	Картометрический метод	7	Закрепление отсутствует
3583	404967,54	1255464,37	Картометрический метод	7	Закрепление отсутствует
3584	404967,54	1255455,74	Картометрический метод	7	Закрепление отсутствует
3585	404964,66	1255447,58	Картометрический метод	7	Закрепление отсутствует
3586	404958,91	1255442,79	Картометрический метод	7	Закрепление отсутствует
3587	404946,92	1255437,99	Картометрический метод	7	Закрепление отсутствует
3588	404938,77	1255427,92	Картометрический метод	7	Закрепление отсутствует
3589	404931,58	1255415,46	Картометрический метод	7	Закрепление отсутствует
3590	404934,82	1255397,77	Картометрический метод	7	Закрепление отсутствует
3591	404940,69	1255383,32	Картометрический метод	7	Закрепление отсутствует
3592	404946,44	1255376,13	Картометрический метод	7	Закрепление отсутствует
3593	404959,39	1255371,82	Картометрический метод	7	Закрепление отсутствует
3594	404969,46	1255374,69	Картометрический метод	7	Закрепление отсутствует

Сведения о местоположении границ объекта					
1. Система координат МСК 47 зона 1					
2. Сведения о характерных точках границ объекта					
Обозначение характерных точек границ	Координаты, м		Метод определения координат характерной точки	Средняя квадратическая погрешность	Описание обозначения точки на местности (при
	X	Y			
3595	404970,89	1255379,49	Картометрический метод	7	Закрепление отсутствует
3596	404971,85	1255386,68	Картометрический метод	7	Закрепление отсутствует
3597	404980,49	1255390,52	Картометрический метод	7	Закрепление отсутствует
3598	404981,93	1255396,75	Картометрический метод	7	Закрепление отсутствует
3599	404981,45	1255417,85	Картометрический метод	7	Закрепление отсутствует
3600	404980,25	1255433,44	Картометрический метод	7	Закрепление отсутствует
3601	404979,05	1255449,02	Картометрический метод	7	Закрепление отсутствует
3602	404982,89	1255456,22	Картометрический метод	7	Закрепление отсутствует
3603	404994,40	1255461,96	Картометрический метод	7	Закрепление отсутствует
3604	405005,42	1255464,27	Картометрический метод	7	Закрепление отсутствует
3605	405015,97	1255463,89	Картометрический метод	7	Закрепление отсутствует
3606	405020,29	1255459,09	Картометрический метод	7	Закрепление отсутствует
3607	405022,69	1255454,29	Картометрический метод	7	Закрепление отсутствует
3608	405030,84	1255450,94	Картометрический метод	7	Закрепление отсутствует
3609	405038,99	1255451,42	Картометрический метод	7	Закрепление отсутствует
3610	405047,15	1255454,29	Картометрический метод	7	Закрепление отсутствует
3611	405044,27	1255490,26	Картометрический метод	7	Закрепление отсутствует
3612	405029,89	1255488,82	Картометрический метод	7	Закрепление отсутствует
3613	405017,41	1255490,74	Картометрический метод	7	Закрепление отсутствует
3614	405008,30	1255496,02	Картометрический метод	7	Закрепление отсутствует
3615	404998,71	1255508,48	Картометрический метод	7	Закрепление отсутствует
3616	405001,39	1255517,04	Картометрический метод	7	Закрепление отсутствует
3617	405007,82	1255526,23	Картометрический метод	7	Закрепление отсутствует
3618	405005,90	1255533,42	Картометрический метод	7	Закрепление отсутствует
3619	405000,63	1255544,45	Картометрический метод	7	Закрепление отсутствует
3620	404995,83	1255552,60	Картометрический метод	7	Закрепление отсутствует
3569	404988,16	1255554,52	Картометрический метод	7	Закрепление отсутствует

Сведения о местоположении границ объекта					
1. Система координат МСК 47 зона 1					
2. Сведения о характерных точках границ объекта					
Обозначение характерных точек границ	Координаты, м		Метод определения координат характерной точки	Средняя квадратическая погрешность	Описание обозначения точки на местности (при
	X	Y			
3621	404336,05	1255452,68	Картометрический метод	7	Закрепление отсутствует
3622	404327,42	1255447,88	Картометрический метод	7	Закрепление отсутствует
3623	404318,30	1255441,17	Картометрический метод	7	Закрепление отсутствует
3624	404316,86	1255435,42	Картометрический метод	7	Закрепление отсутствует
3625	404332,70	1255405,68	Картометрический метод	7	Закрепление отсутствует
3626	404341,81	1255390,81	Картометрический метод	7	Закрепление отсутствует
3627	404349,96	1255390,34	Картометрический метод	7	Закрепление отсутствует
3628	404360,50	1255395,14	Картометрический метод	7	Закрепление отсутствует
3629	404368,66	1255405,68	Картометрический метод	7	Закрепление отсутствует
3630	404371,06	1255413,36	Картометрический метод	7	Закрепление отсутствует
3631	404364,34	1255422,95	Картометрический метод	7	Закрепление отсутствует
3632	404354,27	1255431,58	Картометрический метод	7	Закрепление отсутствует
3633	404343,24	1255448,84	Картометрический метод	7	Закрепление отсутствует
3621	404336,05	1255452,68	Картометрический метод	7	Закрепление отсутствует
3634	404898,49	1255536,78	Картометрический метод	7	Закрепление отсутствует
3635	404890,34	1255534,86	Картометрический метод	7	Закрепление отсутствует
3636	404882,19	1255526,23	Картометрический метод	7	Закрепление отсутствует
3637	404872,59	1255521,67	Картометрический метод	7	Закрепление отсутствует
3638	404863,00	1255517,12	Картометрический метод	7	Закрепление отсутствует
3639	404846,70	1255505,60	Картометрический метод	7	Закрепление отсутствует
3640	404838,55	1255493,62	Картометрический метод	7	Закрепление отсутствует
3641	404837,59	1255478,75	Картометрический метод	7	Закрепление отсутствует
3642	404839,51	1255470,12	Картометрический метод	7	Закрепление отсутствует
3643	404844,78	1255467,72	Картометрический метод	7	Закрепление отсутствует
3644	404855,81	1255472,99	Картометрический метод	7	Закрепление отсутствует
3645	404862,52	1255473,96	Картометрический метод	7	Закрепление отсутствует

Сведения о местоположении границ объекта					
1. Система координат МСК 47 зона 1					
2. Сведения о характерных точках границ объекта					
Обозначение характерных точек границ	Координаты, м		Метод определения координат характерной точки	Средняя квадратическая погрешность	Описание обозначения точки на местности (при
	X	Y			
3646	404874,51	1255465,80	Картометрический метод	7	Закрепление отсутствует
3647	404881,94	1255459,15	Картометрический метод	7	Закрепление отсутствует
3648	404888,99	1255452,83	Картометрический метод	7	Закрепление отсутствует
3649	404897,53	1255445,19	Картометрический метод	7	Закрепление отсутствует
3650	404909,04	1255437,51	Картометрический метод	7	Закрепление отсутствует
3651	404917,67	1255437,99	Картометрический метод	7	Закрепление отсутствует
3652	404920,54	1255442,31	Картометрический метод	7	Закрепление отсутствует
3653	404917,67	1255450,46	Картометрический метод	7	Закрепление отсутствует
3654	404894,42	1255473,20	Картометрический метод	7	Закрепление отсутствует
3655	404880,27	1255486,90	Картометрический метод	7	Закрепление отсутствует
3656	404880,27	1255492,66	Картометрический метод	7	Закрепление отсутствует
3657	404885,54	1255497,93	Картометрический метод	7	Закрепление отсутствует
3658	404893,69	1255494,57	Картометрический метод	7	Закрепление отсутствует
3659	404902,80	1255489,30	Картометрический метод	7	Закрепление отсутствует
3660	404909,99	1255489,78	Картометрический метод	7	Закрепление отсутствует
3661	404910,47	1255495,06	Картометрический метод	7	Закрепление отсутствует
3662	404905,44	1255503,69	Картометрический метод	7	Закрепление отсутствует
3663	404900,41	1255512,32	Картометрический метод	7	Закрепление отсутствует
3664	404897,05	1255518,55	Картометрический метод	7	Закрепление отсутствует
3665	404902,32	1255526,23	Картометрический метод	7	Закрепление отсутствует
3666	404902,80	1255531,50	Картометрический метод	7	Закрепление отсутствует
3634	404898,49	1255536,78	Картометрический метод	7	Закрепление отсутствует
3667	404721,68	1255560,63	Картометрический метод	7	Закрепление отсутствует
3668	404710,17	1255557,95	Картометрический метод	7	Закрепление отсутствует
3669	404707,30	1255557,28	Картометрический метод	7	Закрепление отсутствует
3670	404696,75	1255551,53	Картометрический метод	7	Закрепление отсутствует
3671	404694,45	1255540,95	Картометрический	7	Закрепление

Сведения о местоположении границ объекта					
1. Система координат МСК 47 зона 1					
2. Сведения о характерных точках границ объекта					
Обозначение характерных точек границ	Координаты, м		Метод определения координат характерной точки	Средняя квадратическая погрешность	Описание обозначения точки на местности (при
	X	Y			
			метод		отсутствует
3672	404698,57	1255521,22	Картометрический метод	7	Закрепление отсутствует
3673	404700,11	1255509,32	Картометрический метод	7	Закрепление отсутствует
3674	404704,90	1255501,17	Картометрический метод	7	Закрепление отсутствует
3675	404713,53	1255499,73	Картометрический метод	7	Закрепление отсутствует
3676	404731,75	1255505,49	Картометрический метод	7	Закрепление отсутствует
3677	404735,59	1255512,68	Картометрический метод	7	Закрепление отсутствует
3678	404739,42	1255523,23	Картометрический метод	7	Закрепление отсутствует
3679	404747,58	1255528,50	Картометрический метод	7	Закрепление отсутствует
3680	404749,98	1255534,74	Картометрический метод	7	Закрепление отсутствует
3681	404749,98	1255543,86	Картометрический метод	7	Закрепление отсутствует
3682	404742,79	1255548,17	Картометрический метод	7	Закрепление отсутствует
3683	404731,75	1255549,13	Картометрический метод	7	Закрепление отсутствует
3684	404727,43	1255557,28	Картометрический метод	7	Закрепление отсутствует
3667	404721,68	1255560,63	Картометрический метод	7	Закрепление отсутствует
3685	404300,08	1255597,98	Картометрический метод	7	Закрепление отсутствует
3686	404290,02	1255581,20	Картометрический метод	7	Закрепление отсутствует
3687	404278,99	1255578,32	Картометрический метод	7	Закрепление отсутствует
3688	404266,03	1255569,68	Картометрический метод	7	Закрепление отсутствует
3689	404262,68	1255559,62	Картометрический метод	7	Закрепление отсутствует
3690	404266,99	1255550,98	Картометрический метод	7	Закрепление отсутствует
3691	404274,67	1255546,67	Картометрический метод	7	Закрепление отсутствует
3692	404281,39	1255545,23	Картометрический метод	7	Закрепление отсутствует
3693	404318,30	1255558,18	Картометрический метод	7	Закрепление отсутствует
3694	404338,45	1255570,17	Картометрический метод	7	Закрепление отсутствует
3695	404323,59	1255582,16	Картометрический метод	7	Закрепление отсутствует
3696	404315,25	1255591,87	Картометрический метод	7	Закрепление отсутствует

Сведения о местоположении границ объекта					
1. Система координат МСК 47 зона 1					
2. Сведения о характерных точках границ объекта					
Обозначение характерных точек границ	Координаты, м		Метод определения координат характерной точки	Средняя квадратическая погрешность	Описание обозначения точки на местности (при
	X	Y			
3685	404300,08	1255597,98	Картометрический метод	7	Закрепление отсутствует
3697	408494,44	1255842,52	Картометрический метод	7	Закрепление отсутствует
3698	408486,99	1255842,52	Картометрический метод	7	Закрепление отсутствует
3699	408479,93	1255840,03	Картометрический метод	7	Закрепление отсутствует
3700	408469,16	1255825,11	Картометрический метод	7	Закрепление отсутствует
3701	408461,28	1255810,60	Картометрический метод	7	Закрепление отсутствует
3702	408454,65	1255801,07	Картометрический метод	7	Закрепление отсутствует
3703	408454,24	1255786,15	Картометрический метод	7	Закрепление отсутствует
3704	408459,21	1255769,16	Картометрический метод	7	Закрепление отсутствует
3705	408465,43	1255756,31	Картометрический метод	7	Закрепление отсутствует
3706	408471,23	1255754,24	Картометрический метод	7	Закрепление отсутствует
3707	408475,79	1255753,82	Картометрический метод	7	Закрепление отсутствует
3708	408482,00	1255755,89	Картометрический метод	7	Закрепление отсутствует
3709	408487,40	1255758,38	Картометрический метод	7	Закрепление отсутствует
3710	408490,30	1255760,87	Картометрический метод	7	Закрепление отсутствует
3711	408492,79	1255768,33	Картометрический метод	7	Закрепление отсутствует
3712	408497,35	1255779,11	Картометрический метод	7	Закрепление отсутствует
3713	408502,32	1255782,84	Картометрический метод	7	Закрепление отсутствует
3714	408509,36	1255780,77	Картометрический метод	7	Закрепление отсутствует
3715	408515,99	1255779,11	Картометрический метод	7	Закрепление отсутствует
3716	408520,55	1255780,77	Картометрический метод	7	Закрепление отсутствует
3717	408521,79	1255788,22	Картометрический метод	7	Закрепление отсутствует
3718	408523,45	1255800,24	Картометрический метод	7	Закрепление отсутствует
3719	408523,45	1255817,65	Картометрический метод	7	Закрепление отсутствует
3720	408519,31	1255827,60	Картометрический метод	7	Закрепление отсутствует
3721	408513,92	1255833,40	Картометрический метод	7	Закрепление отсутствует
3722	408506,46	1255837,13	Картометрический	7	Закрепление

Сведения о местоположении границ объекта					
1. Система координат МСК 47 зона 1					
2. Сведения о характерных точках границ объекта					
Обозначение характерных точек границ	Координаты, м		Метод определения координат характерной точки	Средняя квадратическая погрешность	Описание обозначения точки на местности (при
	X	Y			
			метод		отсутствует
3723	408496,16	1255841,75	Картометрический метод	7	Закрепление отсутствует
3697	408494,44	1255842,52	Картометрический метод	7	Закрепление отсутствует
3724	403841,81	1258029,84	Картометрический метод	7	Закрепление отсутствует
3725	403720,79	1257951,24	Картометрический метод	7	Закрепление отсутствует
3726	403737,09	1257711,55	Картометрический метод	7	Закрепление отсутствует
3727	403737,95	1257700,89	Картометрический метод	7	Закрепление отсутствует
3728	403798,14	1257580,62	Картометрический метод	7	Закрепление отсутствует
3729	403849,72	1257611,83	Картометрический метод	7	Закрепление отсутствует
3730	403868,71	1257572,47	Картометрический метод	7	Закрепление отсутствует
3731	403888,16	1257586,81	Картометрический метод	7	Закрепление отсутствует
3732	403975,03	1257475,59	Картометрический метод	7	Закрепление отсутствует
3733	403979,02	1257490,04	Картометрический метод	7	Закрепление отсутствует
3734	403993,65	1257543,04	Картометрический метод	7	Закрепление отсутствует
3735	404004,43	1257582,05	Картометрический метод	7	Закрепление отсутствует
3736	404018,90	1257627,98	Картометрический метод	7	Закрепление отсутствует
3737	404026,09	1257647,55	Картометрический метод	7	Закрепление отсутствует
3738	404032,38	1257668,44	Картометрический метод	7	Закрепление отсутствует
3739	404040,88	1257698,16	Картометрический метод	7	Закрепление отсутствует
3740	404049,79	1257729,37	Картометрический метод	7	Закрепление отсутствует
3741	403917,49	1257647,27	Картометрический метод	7	Закрепление отсутствует
3742	403889,38	1257675,38	Картометрический метод	7	Закрепление отсутствует
3743	403860,08	1257683,75	Картометрический метод	7	Закрепление отсутствует
3744	403855,54	1257725,41	Картометрический метод	7	Закрепление отсутствует
3745	403903,93	1257754,49	Картометрический метод	7	Закрепление отсутствует
3746	403930,65	1257710,66	Картометрический метод	7	Закрепление отсутствует
3747	403967,13	1257711,26	Картометрический метод	7	Закрепление отсутствует

Сведения о местоположении границ объекта					
1. Система координат МСК 47 зона 1					
2. Сведения о характерных точках границ объекта					
Обозначение характерных точек границ	Координаты, м		Метод определения координат характерной точки	Средняя квадратическая погрешность	Описание обозначения точки на местности (при
	X	Y			
3748	403969,52	1257763,29	Картометрический метод	7	Закрепление отсутствует
3749	403948,29	1257758,25	Картометрический метод	7	Закрепление отсутствует
3750	403898,91	1257853,39	Картометрический метод	7	Закрепление отсутствует
3751	403967,50	1257889,54	Картометрический метод	7	Закрепление отсутствует
3752	403933,98	1257947,48	Картометрический метод	7	Закрепление отсутствует
3753	403913,60	1257951,85	Картометрический метод	7	Закрепление отсутствует
3754	403896,76	1257939,50	Картометрический метод	7	Закрепление отсутствует
3724	403841,81	1258029,84	Картометрический метод	7	Закрепление отсутствует
3755	403677,07	1257592,89	Картометрический метод	7	Закрепление отсутствует
3756	403667,63	1257589,12	Картометрический метод	7	Закрепление отсутствует
3757	403681,00	1257535,37	Картометрический метод	7	Закрепление отсутствует
3758	403685,44	1257522,73	Картометрический метод	7	Закрепление отсутствует
3759	403685,66	1257522,78	Картометрический метод	7	Закрепление отсутствует
3760	403687,01	1257523,42	Картометрический метод	7	Закрепление отсутствует
3761	403698,23	1257528,74	Картометрический метод	7	Закрепление отсутствует
3762	403703,52	1257536,68	Картометрический метод	7	Закрепление отсутствует
3763	403706,16	1257549,90	Картометрический метод	7	Закрепление отсутствует
3764	403701,54	1257563,79	Картометрический метод	7	Закрепление отсутствует
3765	403694,26	1257579,67	Картометрический метод	7	Закрепление отсутствует
3766	403688,97	1257588,93	Картометрический метод	7	Закрепление отсутствует
3755	403677,07	1257592,89	Картометрический метод	7	Закрепление отсутствует
3767	403621,55	1257676,07	Картометрический метод	7	Закрепление отсутствует
3768	403620,55	1257669,50	Картометрический метод	7	Закрепление отсутствует
3769	403610,59	1257593,18	Картометрический метод	7	Закрепление отсутствует
3770	403613,57	1257582,20	Картометрический метод	7	Закрепление отсутствует
3771	403626,29	1257591,63	Картометрический метод	7	Закрепление отсутствует

Сведения о местоположении границ объекта					
1. Система координат МСК 47 зона 1					
2. Сведения о характерных точках границ объекта					
Обозначение характерных точек границ	Координаты, м		Метод определения координат характерной точки	Средняя квадратическая погрешность	Описание обозначения точки на местности (при
	X	Y			
3772	403629,43	1257594,07	Картометрический метод	7	Закрепление отсутствует
3773	403634,52	1257598,07	Картометрический метод	7	Закрепление отсутствует
3774	403638,04	1257600,84	Картометрический метод	7	Закрепление отсутствует
3775	403648,85	1257606,24	Картометрический метод	7	Закрепление отсутствует
3776	403660,52	1257612,08	Картометрический метод	7	Закрепление отсутствует
3777	403662,90	1257613,67	Картометрический метод	7	Закрепление отсутствует
3778	403676,41	1257622,67	Картометрический метод	7	Закрепление отсутствует
3779	403676,41	1257631,26	Картометрический метод	7	Закрепление отсутствует
3780	403667,15	1257658,39	Картометрический метод	7	Закрепление отсутствует
3781	403658,54	1257661,03	Картометрический метод	7	Закрепление отсутствует
3782	403638,04	1257651,77	Картометрический метод	7	Закрепление отсутствует
3783	403630,10	1257649,12	Картометрический метод	7	Закрепление отсутствует
3784	403621,99	1257674,32	Картометрический метод	7	Закрепление отсутствует
3767	403621,55	1257676,07	Картометрический метод	7	Закрепление отсутствует
3785	403297,77	1258425,88	Картометрический метод	7	Закрепление отсутствует
3786	403283,64	1258418,05	Картометрический метод	7	Закрепление отсутствует
3787	403259,71	1258407,42	Картометрический метод	7	Закрепление отсутствует
3788	403233,12	1258402,10	Картометрический метод	7	Закрепление отсутствует
3789	403207,94	1258400,25	Картометрический метод	7	Закрепление отсутствует
3790	403215,80	1258278,00	Картометрический метод	7	Закрепление отсутствует
3791	403227,30	1258082,56	Картометрический метод	7	Закрепление отсутствует
3792	403234,31	1257950,93	Картометрический метод	7	Закрепление отсутствует
3793	403239,12	1257857,74	Картометрический метод	7	Закрепление отсутствует
3794	403241,78	1257801,50	Картометрический метод	7	Закрепление отсутствует
3795	403245,45	1257724,21	Картометрический метод	7	Закрепление отсутствует
3796	403246,17	1257724,21	Картометрический метод	7	Закрепление отсутствует
3797	403246,15	1257724,68	Картометрический	7	Закрепление

Сведения о местоположении границ объекта					
1. Система координат МСК 47 зона 1					
2. Сведения о характерных точках границ объекта					
Обозначение характерных точек границ	Координаты, м		Метод определения координат характерной точки	Средняя квадратическая погрешность	Описание обозначения точки на местности (при
	X	Y			
			метод		отсутствует
3798	403260,41	1257724,57	Картометрический метод	7	Закрепление отсутствует
3799	403266,17	1257721,57	Картометрический метод	7	Закрепление отсутствует
3800	403276,80	1257716,04	Картометрический метод	7	Закрепление отсутствует
3801	403282,56	1257713,05	Картометрический метод	7	Закрепление отсутствует
3802	403304,84	1257714,76	Картометрический метод	7	Закрепление отсутствует
3803	403297,14	1257758,42	Картометрический метод	7	Закрепление отсутствует
3804	403294,28	1257774,61	Картометрический метод	7	Закрепление отсутствует
3805	403296,05	1257788,79	Картометрический метод	7	Закрепление отсутствует
3806	403303,14	1257794,11	Картометрический метод	7	Закрепление отсутствует
3807	403310,23	1257799,43	Картометрический метод	7	Закрепление отсутствует
3808	403314,66	1257809,17	Картометрический метод	7	Закрепление отсутствует
3809	403315,55	1257840,20	Картометрический метод	7	Закрепление отсутствует
3810	403314,66	1257860,58	Картометрический метод	7	Закрепление отсутствует
3811	403325,06	1257876,50	Картометрический метод	7	Закрепление отсутствует
3812	403349,76	1257873,34	Картометрический метод	7	Закрепление отсутствует
3813	403372,47	1257870,43	Картометрический метод	7	Закрепление отсутствует
3814	403405,76	1257869,03	Картометрический метод	7	Закрепление отсутствует
3815	403415,51	1257860,17	Картометрический метод	7	Закрепление отсутствует
3816	403421,71	1257838,01	Картометрический метод	7	Закрепление отсутствует
3817	403421,71	1257791,03	Картометрический метод	7	Закрепление отсутствует
3818	403432,13	1257791,03	Картометрический метод	7	Закрепление отсутствует
3819	403439,63	1257798,54	Картометрический метод	7	Закрепление отсутствует
3820	403439,63	1257874,53	Картометрический метод	7	Закрепление отсутствует
3821	403438,65	1257903,40	Картометрический метод	7	Закрепление отсутствует
3822	403437,86	1257925,28	Картометрический метод	7	Закрепление отсутствует
3823	403442,30	1257951,94	Картометрический метод	7	Закрепление отсутствует
3824	403443,87	1257957,66	Картометрический	7	Закрепление

Сведения о местоположении границ объекта					
1. Система координат МСК 47 зона 1					
2. Сведения о характерных точках границ объекта					
Обозначение характерных точек границ	Координаты, м		Метод определения координат характерной точки	Средняя квадратическая погрешность	Описание обозначения точки на местности (при
	X	Y			
			метод		отсутствует
3825	403447,23	1257957,53	Картометрический метод	7	Закрепление отсутствует
3826	403455,30	1257958,36	Картометрический метод	7	Закрепление отсутствует
3827	403465,48	1257958,51	Картометрический метод	7	Закрепление отсутствует
3828	403464,07	1257971,23	Картометрический метод	7	Закрепление отсутствует
3829	403455,89	1257969,68	Картометрический метод	7	Закрепление отсутствует
3830	403452,66	1257987,29	Картометрический метод	7	Закрепление отсутствует
3831	403461,74	1257989,33	Картометрический метод	7	Закрепление отсутствует
3832	403450,14	1258058,25	Картометрический метод	7	Закрепление отсутствует
3833	403436,36	1258118,60	Картометрический метод	7	Закрепление отсутствует
3834	403426,22	1258150,22	Картометрический метод	7	Закрепление отсутствует
3835	403413,14	1258179,31	Картометрический метод	7	Закрепление отсутствует
3836	403389,96	1258230,86	Картометрический метод	7	Закрепление отсутствует
3837	403368,03	1258281,58	Картометрический метод	7	Закрепление отсутствует
3838	403347,84	1258323,05	Картометрический метод	7	Закрепление отсутствует
3785	403297,77	1258425,88	Картометрический метод	7	Закрепление отсутствует
3839	403880,68	1258098,48	Картометрический метод	7	Закрепление отсутствует
3840	403856,00	1258069,79	Картометрический метод	7	Закрепление отсутствует
3841	403872,32	1258069,17	Картометрический метод	7	Закрепление отсутствует
3842	403879,03	1258068,90	Картометрический метод	7	Закрепление отсутствует
3843	403897,23	1258061,48	Картометрический метод	7	Закрепление отсутствует
3844	403920,43	1258037,12	Картометрический метод	7	Закрепление отсутствует
3845	403951,71	1257998,89	Картометрический метод	7	Закрепление отсутствует
3846	403971,13	1257979,11	Картометрический метод	7	Закрепление отсутствует
3847	403999,96	1257949,83	Картометрический метод	7	Закрепление отсутствует
3848	404032,36	1257923,55	Картометрический метод	7	Закрепление отсутствует
3849	404043,13	1257914,67	Картометрический метод	7	Закрепление отсутствует

Сведения о местоположении границ объекта					
1. Система координат МСК 47 зона 1					
2. Сведения о характерных точках границ объекта					
Обозначение характерных точек границ	Координаты, м		Метод определения координат характерной точки	Средняя квадратическая погрешность	Описание обозначения точки на местности (при
	X	Y			
3850	404073,13	1257889,88	Картометрический метод	7	Закрепление отсутствует
3851	404087,47	1257874,85	Картометрический метод	7	Закрепление отсутствует
3852	404090,88	1257871,27	Картометрический метод	7	Закрепление отсутствует
3853	404104,15	1257919,59	Картометрический метод	7	Закрепление отсутствует
3854	404067,47	1257962,24	Картометрический метод	7	Закрепление отсутствует
3855	404058,07	1257973,19	Картометрический метод	7	Закрепление отсутствует
3856	404039,11	1257990,69	Картометрический метод	7	Закрепление отсутствует
3857	404025,98	1258002,80	Картометрический метод	7	Закрепление отсутствует
3858	404020,15	1258008,19	Картометрический метод	7	Закрепление отсутствует
3859	403999,01	1258027,71	Картометрический метод	7	Закрепление отсутствует
3860	403948,17	1258075,11	Картометрический метод	7	Закрепление отсутствует
3861	403912,72	1258097,26	Картометрический метод	7	Закрепление отсутствует
3839	403880,68	1258098,48	Картометрический метод	7	Закрепление отсутствует
3862	403718,50	1258821,55	Картометрический метод	7	Закрепление отсутствует
3863	403701,04	1258817,58	Картометрический метод	7	Закрепление отсутствует
3864	403680,54	1258814,75	Картометрический метод	7	Закрепление отсутствует
3865	403681,61	1258622,65	Картометрический метод	7	Закрепление отсутствует
3866	403682,69	1258525,54	Картометрический метод	7	Закрепление отсутствует
3867	403683,59	1258468,76	Картометрический метод	7	Закрепление отсутствует
3868	403693,46	1258327,49	Картометрический метод	7	Закрепление отсутствует
3869	403694,73	1258310,14	Картометрический метод	7	Закрепление отсутствует
3870	403698,70	1258305,03	Картометрический метод	7	Закрепление отсутствует
3871	403699,14	1258304,88	Картометрический метод	7	Закрепление отсутствует
3872	403700,18	1258304,87	Картометрический метод	7	Закрепление отсутствует
3873	403709,22	1258316,66	Картометрический метод	7	Закрепление отсутствует
3874	403713,83	1258324,37	Картометрический метод	7	Закрепление отсутствует
3875	403722,18	1258343,17	Картометрический	7	Закрепление

Сведения о местоположении границ объекта					
1. Система координат МСК 47 зона 1					
2. Сведения о характерных точках границ объекта					
Обозначение характерных точек границ	Координаты, м		Метод определения координат характерной точки	Средняя квадратическая погрешность	Описание обозначения точки на местности (при
	X	Y			
			метод		отсутствует
3876	403722,52	1258344,54	Картометрический метод	7	Закрепление отсутствует
3877	403709,60	1258485,00	Картометрический метод	7	Закрепление отсутствует
3878	403698,77	1258602,85	Картометрический метод	7	Закрепление отсутствует
3879	403695,10	1258678,59	Картометрический метод	7	Закрепление отсутствует
3880	403700,97	1258701,99	Картометрический метод	7	Закрепление отсутствует
3881	403702,06	1258702,54	Картометрический метод	7	Закрепление отсутствует
3882	403722,21	1258732,12	Картометрический метод	7	Закрепление отсутствует
3883	403733,12	1258737,31	Картометрический метод	7	Закрепление отсутствует
3884	403741,01	1258742,15	Картометрический метод	7	Закрепление отсутствует
3885	403748,88	1258749,17	Картометрический метод	7	Закрепление отсутствует
3886	403750,49	1258750,61	Картометрический метод	7	Закрепление отсутствует
3887	403753,14	1258758,10	Картометрический метод	7	Закрепление отсутствует
3888	403759,25	1258763,97	Картометрический метод	7	Закрепление отсутствует
3889	403760,51	1258764,32	Картометрический метод	7	Закрепление отсутствует
3890	403781,56	1258759,38	Картометрический метод	7	Закрепление отсутствует
3891	403791,77	1258754,28	Картометрический метод	7	Закрепление отсутствует
3892	403792,32	1258760,04	Картометрический метод	7	Закрепление отсутствует
3893	403787,56	1258779,08	Картометрический метод	7	Закрепление отсутствует
3894	403778,03	1258792,58	Картометрический метод	7	Закрепление отсутствует
3895	403771,29	1258795,76	Картометрический метод	7	Закрепление отсутствует
3896	403760,18	1258798,14	Картометрический метод	7	Закрепление отсутствует
3897	403745,49	1258795,76	Картометрический метод	7	Закрепление отсутствует
3898	403736,36	1258796,94	Картометрический метод	7	Закрепление отсутствует
3899	403728,03	1258802,90	Картометрический метод	7	Закрепление отсутствует
3900	403726,44	1258810,83	Картометрический метод	7	Закрепление отсутствует
3901	403725,25	1258819,57	Картометрический метод	7	Закрепление отсутствует
3862	403718,50	1258821,55	Картометрический	7	Закрепление

Сведения о местоположении границ объекта					
1. Система координат МСК 47 зона 1					
2. Сведения о характерных точках границ объекта					
Обозначение характерных точек границ	Координаты, м		Метод определения координат характерной точки	Средняя квадратическая погрешность	Описание обозначения точки на местности (при отсутствии)
	X	Y			
			метод		отсутствует
3902	403437,41	1258897,19	Картометрический метод	7	Закрепление отсутствует
3903	403374,33	1258776,86	Картометрический метод	7	Закрепление отсутствует
3904	403375,65	1258776,38	Картометрический метод	7	Закрепление отсутствует
3905	403376,98	1258775,90	Картометрический метод	7	Закрепление отсутствует
3906	403411,48	1258762,68	Картометрический метод	7	Закрепление отсутствует
3907	403440,47	1258734,32	Картометрический метод	7	Закрепление отсутствует
3908	403478,93	1258769,18	Картометрический метод	7	Закрепление отсутствует
3909	403491,28	1258756,82	Картометрический метод	7	Закрепление отсутствует
3910	403456,24	1258718,49	Картометрический метод	7	Закрепление отсутствует
3911	403473,97	1258692,03	Картометрический метод	7	Закрепление отсутствует
3912	403441,36	1258662,44	Картометрический метод	7	Закрепление отсутствует
3913	403428,49	1258673,95	Картометрический метод	7	Закрепление отсутствует
3914	403414,38	1258653,61	Картометрический метод	7	Закрепление отсутствует
3915	403435,14	1258645,12	Картометрический метод	7	Закрепление отсутствует
3916	403533,06	1258640,99	Картометрический метод	7	Закрепление отсутствует
3917	403533,02	1258645,08	Картометрический метод	7	Закрепление отсутствует
3918	403529,32	1258880,21	Картометрический метод	7	Закрепление отсутствует
3902	403437,41	1258897,19	Картометрический метод	7	Закрепление отсутствует
3919	404025,90	1258994,15	Картометрический метод	7	Закрепление отсутствует
3920	403992,95	1258972,83	Картометрический метод	7	Закрепление отсутствует
3921	403966,81	1258955,41	Картометрический метод	7	Закрепление отсутствует
3922	403940,68	1258937,99	Картометрический метод	7	Закрепление отсутствует
3923	403900,03	1258910,88	Картометрический метод	7	Закрепление отсутствует
3924	403883,80	1258923,50	Картометрический метод	7	Закрепление отсутствует
3925	403868,51	1258942,12	Картометрический метод	7	Закрепление отсутствует
3926	403853,23	1258950,76	Картометрический	7	Закрепление

Сведения о местоположении границ объекта					
1. Система координат МСК 47 зона 1					
2. Сведения о характерных точках границ объекта					
Обозначение характерных точек границ	Координаты, м		Метод определения координат характерной точки	Средняя квадратическая погрешность	Описание обозначения точки на местности (при
	X	Y			
			метод		отсутствует
3927	403839,57	1258952,62	Картометрический метод	7	Закрепление отсутствует
3928	403834,72	1258955,80	Картометрический метод	7	Закрепление отсутствует
3929	403829,29	1258960,06	Картометрический метод	7	Закрепление отсутствует
3930	403818,66	1258944,11	Картометрический метод	7	Закрепление отсутствует
3931	403815,00	1258938,46	Картометрический метод	7	Закрепление отсутствует
3932	403811,35	1258932,82	Картометрический метод	7	Закрепление отсутствует
3933	403801,37	1258936,13	Картометрический метод	7	Закрепление отсутствует
3934	403796,05	1258952,09	Картометрический метод	7	Закрепление отсутствует
3935	403785,42	1258956,08	Картометрический метод	7	Закрепление отсутствует
3936	403771,46	1258952,76	Картометрический метод	7	Закрепление отсутствует
3937	403766,15	1258944,78	Картометрический метод	7	Закрепление отсутствует
3938	403770,14	1258920,18	Картометрический метод	7	Закрепление отсутствует
3939	403785,42	1258920,18	Картометрический метод	7	Закрепление отсутствует
3940	403809,16	1258912,84	Картометрический метод	7	Закрепление отсутствует
3941	403813,34	1258911,54	Картометрический метод	7	Закрепление отсутствует
3942	403821,32	1258911,54	Картометрический метод	7	Закрепление отсутствует
3943	403828,63	1258919,52	Картометрический метод	7	Закрепление отсутствует
3944	403838,60	1258923,50	Картометрический метод	7	Закрепление отсутствует
3945	403848,57	1258920,85	Картометрический метод	7	Закрепление отсутствует
3946	403860,24	1258911,12	Картометрический метод	7	Закрепление отсутствует
3947	403868,51	1258904,23	Картометрический метод	7	Закрепление отсутствует
3948	403883,37	1258899,93	Картометрический метод	7	Закрепление отсутствует
3949	403898,89	1258909,35	Картометрический метод	7	Закрепление отсутствует
3950	403888,67	1258887,33	Картометрический метод	7	Закрепление отсутствует
3951	403878,79	1258866,67	Картометрический метод	7	Закрепление отсутствует
3952	403873,21	1258849,22	Картометрический метод	7	Закрепление отсутствует
3953	403866,95	1258829,38	Картометрический	7	Закрепление

Сведения о местоположении границ объекта					
1. Система координат МСК 47 зона 1					
2. Сведения о характерных точках границ объекта					
Обозначение характерных точек границ	Координаты, м		Метод определения координат характерной точки	Средняя квадратическая погрешность	Описание обозначения точки на местности (при
	X	Y			
			метод		отсутствует
3954	403838,75	1258810,04	Картометрический метод	7	Закрепление отсутствует
3955	403829,63	1258787,82	Картометрический метод	7	Закрепление отсутствует
3956	403820,10	1258779,49	Картометрический метод	7	Закрепление отсутствует
3957	403815,74	1258774,72	Картометрический метод	7	Закрепление отсутствует
3958	403821,69	1258758,85	Картометрический метод	7	Закрепление отсутствует
3959	403822,48	1258744,96	Картометрический метод	7	Закрепление отсутствует
3960	403818,12	1258742,97	Картометрический метод	7	Закрепление отсутствует
3961	403812,17	1258742,97	Картометрический метод	7	Закрепление отсутствует
3962	403802,95	1258741,30	Картометрический метод	7	Закрепление отсутствует
3963	403810,53	1258732,50	Картометрический метод	7	Закрепление отсутствует
3964	403815,34	1258726,09	Картометрический метод	7	Закрепление отсутствует
3965	403818,97	1258722,67	Картометрический метод	7	Закрепление отсутствует
3966	403822,98	1258719,75	Картометрический метод	7	Закрепление отсутствует
3967	403829,07	1258716,47	Картометрический метод	7	Закрепление отсутствует
3968	403832,92	1258715,33	Картометрический метод	7	Закрепление отсутствует
3969	403837,10	1258715,19	Картометрический метод	7	Закрепление отсутствует
3970	403840,97	1258715,94	Картометрический метод	7	Закрепление отсутствует
3971	403848,29	1258720,88	Картометрический метод	7	Закрепление отсутствует
3972	403855,81	1258729,06	Картометрический метод	7	Закрепление отсутствует
3973	403858,89	1258735,15	Картометрический метод	7	Закрепление отсутствует
3974	403859,12	1258737,54	Картометрический метод	7	Закрепление отсутствует
3975	403852,06	1258739,72	Картометрический метод	7	Закрепление отсутствует
3976	403846,76	1258746,68	Картометрический метод	7	Закрепление отсутствует
3977	403846,96	1258747,53	Картометрический метод	7	Закрепление отсутствует
3978	403853,85	1258750,66	Картометрический метод	7	Закрепление отсутствует
3979	403859,91	1258755,69	Картометрический метод	7	Закрепление отсутствует
3980	403859,31	1258761,71	Картометрический	7	Закрепление

Сведения о местоположении границ объекта					
1. Система координат МСК 47 зона 1					
2. Сведения о характерных точках границ объекта					
Обозначение характерных точек границ	Координаты, м		Метод определения координат характерной точки	Средняя квадратическая погрешность	Описание обозначения точки на местности (при
	X	Y			
			метод		отсутствует
3981	403859,81	1258768,06	Картометрический метод	7	Закрепление отсутствует
3982	403862,00	1258775,43	Картометрический метод	7	Закрепление отсутствует
3983	403863,81	1258779,35	Картометрический метод	7	Закрепление отсутствует
3984	403867,25	1258784,42	Картометрический метод	7	Закрепление отсутствует
3985	403871,64	1258789,01	Картометрический метод	7	Закрепление отсутствует
3986	403871,79	1258789,59	Картометрический метод	7	Закрепление отсутствует
3987	403853,38	1258794,57	Картометрический метод	7	Закрепление отсутствует
3988	403853,38	1258797,33	Картометрический метод	7	Закрепление отсутствует
3989	403854,90	1258801,37	Картометрический метод	7	Закрепление отсутствует
3990	403857,61	1258804,79	Картометрический метод	7	Закрепление отсутствует
3991	403866,46	1258807,39	Картометрический метод	7	Закрепление отсутствует
3992	403875,50	1258804,52	Картометрический метод	7	Закрепление отсутствует
3993	403879,87	1258802,21	Картометрический метод	7	Закрепление отсутствует
3994	403888,12	1258796,39	Картометрический метод	7	Закрепление отсутствует
3995	403889,96	1258795,58	Картометрический метод	7	Закрепление отсутствует
3996	403897,76	1258800,56	Картометрический метод	7	Закрепление отсутствует
3997	403907,70	1258804,74	Картометрический метод	7	Закрепление отсутствует
3998	403922,19	1258808,50	Картометрический метод	7	Закрепление отсутствует
3999	403940,00	1258811,02	Картометрический метод	7	Закрепление отсутствует
4000	403953,32	1258811,49	Картометрический метод	7	Закрепление отсутствует
4001	403963,08	1258811,49	Картометрический метод	7	Закрепление отсутствует
4002	403972,67	1258807,00	Картометрический метод	7	Закрепление отсутствует
4003	403984,49	1258795,76	Картометрический метод	7	Закрепление отсутствует
4004	404008,47	1258798,99	Картометрический метод	7	Закрепление отсутствует
4005	404009,86	1258799,39	Картометрический метод	7	Закрепление отсутствует
4006	404015,29	1258819,67	Картометрический метод	7	Закрепление отсутствует
4007	404045,48	1258824,65	Картометрический	7	Закрепление

Сведения о местоположении границ объекта					
1. Система координат МСК 47 зона 1					
2. Сведения о характерных точках границ объекта					
Обозначение характерных точек границ	Координаты, м		Метод определения координат характерной точки	Средняя квадратическая погрешность	Описание обозначения точки на местности (при
	X	Y			
			метод		отсутствует
4008	404064,23	1258820,07	Картометрический метод	7	Закрепление отсутствует
4009	404085,71	1258811,91	Картометрический метод	7	Закрепление отсутствует
4010	404099,16	1258805,27	Картометрический метод	7	Закрепление отсутствует
4011	404108,83	1258797,73	Картометрический метод	7	Закрепление отсутствует
4012	404124,90	1258788,07	Картометрический метод	7	Закрепление отсутствует
4013	404146,66	1258768,43	Картометрический метод	7	Закрепление отсутствует
4014	404155,12	1258751,46	Картометрический метод	7	Закрепление отсутствует
4015	404156,15	1258753,27	Картометрический метод	7	Закрепление отсутствует
4016	404166,59	1258777,29	Картометрический метод	7	Закрепление отсутствует
4017	404170,77	1258789,30	Картометрический метод	7	Закрепление отсутствует
4018	404174,94	1258799,22	Картометрический метод	7	Закрепление отсутствует
4019	404168,77	1258812,00	Картометрический метод	7	Закрепление отсутствует
4020	404153,84	1258815,81	Картометрический метод	7	Закрепление отсутствует
4021	404142,21	1258835,20	Картометрический метод	7	Закрепление отсутствует
4022	404144,15	1258858,46	Картометрический метод	7	Закрепление отсутствует
4023	404115,07	1258889,48	Картометрический метод	7	Закрепление отсутствует
4024	404093,75	1258928,25	Картометрический метод	7	Закрепление отсутствует
4025	404084,05	1258955,39	Картометрический метод	7	Закрепление отсутствует
4026	404062,73	1258970,89	Картометрический метод	7	Закрепление отсутствует
3919	404025,90	1258994,15	Картометрический метод	7	Закрепление отсутствует
4027	403741,52	1259036,86	Картометрический метод	7	Закрепление отсутствует
4028	403723,82	1259006,04	Картометрический метод	7	Закрепление отсутствует
4029	403714,27	1258994,98	Картометрический метод	7	Закрепление отсутствует
4030	403706,29	1258994,98	Картометрический метод	7	Закрепление отсутствует
4031	403702,30	1258967,06	Картометрический метод	7	Закрепление отсутствует
4032	403702,68	1258939,64	Картометрический метод	7	Закрепление отсутствует

Сведения о местоположении границ объекта					
1. Система координат МСК 47 зона 1					
2. Сведения о характерных точках границ объекта					
Обозначение характерных точек границ	Координаты, м		Метод определения координат характерной точки	Средняя квадратическая погрешность	Описание обозначения точки на местности (при
	X	Y			
4033	403703,07	1258906,24	Картометрический метод	7	Закрепление отсутствует
4034	403703,48	1258857,39	Картометрический метод	7	Закрепление отсутствует
4035	403703,63	1258839,44	Картометрический метод	7	Закрепление отсутствует
4036	403708,28	1258830,13	Картометрический метод	7	Закрепление отсутствует
4037	403717,59	1258830,13	Картометрический метод	7	Закрепление отсутствует
4038	403722,91	1258835,45	Картометрический метод	7	Закрепление отсутствует
4039	403724,24	1258859,37	Картометрический метод	7	Закрепление отсутствует
4040	403724,40	1258873,26	Картометрический метод	7	Закрепление отсутствует
4041	403724,47	1258879,20	Картометрический метод	7	Закрепление отсутствует
4042	403724,57	1258887,13	Картометрический метод	7	Закрепление отсутствует
4043	403724,73	1258901,01	Картометрический метод	7	Закрепление отсутствует
4044	403724,83	1258909,93	Картометрический метод	7	Закрепление отсутствует
4045	403725,57	1258921,70	Картометрический метод	7	Закрепление отсутствует
4046	403727,06	1258934,78	Картометрический метод	7	Закрепление отсутствует
4047	403727,56	1258939,14	Картометрический метод	7	Закрепление отсутствует
4048	403726,23	1258950,45	Картометрический метод	7	Закрепление отсутствует
4049	403728,89	1258959,75	Картометрический метод	7	Закрепление отсутствует
4050	403736,87	1258960,41	Картометрический метод	7	Закрепление отсутствует
4051	403747,50	1258957,09	Картометрический метод	7	Закрепление отсутствует
4052	403757,48	1258959,75	Картометрический метод	7	Закрепление отсутствует
4053	403763,46	1258971,05	Картометрический метод	7	Закрепление отсутствует
4054	403774,76	1258987,01	Картометрический метод	7	Закрепление отсутствует
4055	403790,71	1258987,67	Картометрический метод	7	Закрепление отсутствует
4056	403813,31	1258986,34	Картометрический метод	7	Закрепление отсутствует
4057	403818,63	1258992,99	Картометрический метод	7	Закрепление отсутствует
4058	403823,94	1259003,62	Картометрический метод	7	Закрепление отсутствует
4059	403825,27	1259012,27	Картометрический метод	7	Закрепление отсутствует

Сведения о местоположении границ объекта					
1. Система координат МСК 47 зона 1					
2. Сведения о характерных точках границ объекта					
Обозначение характерных точек границ	Координаты, м		Метод определения координат характерной точки	Средняя квадратическая погрешность	Описание обозначения точки на местности (при
	X	Y			
4060	403819,96	1259020,90	Картометрический метод	7	Закрепление отсутствует
4061	403799,32	1259017,26	Картометрический метод	7	Закрепление отсутствует
4062	403789,38	1259019,24	Картометрический метод	7	Закрепление отсутствует
4063	403781,40	1259021,57	Картометрический метод	7	Закрепление отсутствует
4064	403776,60	1259021,75	Картометрический метод	7	Закрепление отсутствует
4065	403764,12	1259022,23	Картометрический метод	7	Закрепление отсутствует
4066	403751,49	1259034,20	Картометрический метод	7	Закрепление отсутствует
4027	403741,52	1259036,86	Картометрический метод	7	Закрепление отсутствует
4067	404134,20	1260100,25	Картометрический метод	7	Закрепление отсутствует
4068	404126,02	1260098,81	Картометрический метод	7	Закрепление отсутствует
4069	404110,65	1260082,41	Картометрический метод	7	Закрепление отсутствует
4070	404102,98	1260073,30	Картометрический метод	7	Закрепление отсутствует
4071	404104,48	1260064,82	Картометрический метод	7	Закрепление отсутствует
4072	404111,95	1260058,84	Картометрический метод	7	Закрепление отсутствует
4073	404120,93	1260059,84	Картометрический метод	7	Закрепление отсутствует
4074	404126,91	1260059,84	Картометрический метод	7	Закрепление отсутствует
4075	404124,42	1260049,87	Картометрический метод	7	Закрепление отсутствует
4076	404122,96	1260048,00	Картометрический метод	7	Закрепление отсутствует
4077	404119,18	1260043,14	Картометрический метод	7	Закрепление отсутствует
4078	404117,44	1260040,90	Картометрический метод	7	Закрепление отсутствует
4079	404107,97	1260036,41	Картометрический метод	7	Закрепление отсутствует
4080	404090,27	1260010,49	Картометрический метод	7	Закрепление отсутствует
4081	404133,94	1259924,03	Картометрический метод	7	Закрепление отсутствует
4082	404137,68	1259931,75	Картометрический метод	7	Закрепление отсутствует
4083	404138,38	1259932,22	Картометрический метод	7	Закрепление отсутствует
4084	404143,09	1259932,77	Картометрический метод	7	Закрепление отсутствует
4085	404150,62	1259933,66	Картометрический	7	Закрепление

Сведения о местоположении границ объекта					
1. Система координат МСК 47 зона 1					
2. Сведения о характерных точках границ объекта					
Обозначение характерных точек границ	Координаты, м		Метод определения координат характерной точки	Средняя квадратическая погрешность	Описание обозначения точки на местности (при
	X	Y			
			метод		отсутствует
4086	404155,33	1259934,21	Картометрический метод	7	Закрепление отсутствует
4087	404161,81	1259933,92	Картометрический метод	7	Закрепление отсутствует
4088	404166,29	1259933,71	Картометрический метод	7	Закрепление отсутствует
4089	404172,27	1259931,22	Картометрический метод	7	Закрепление отсутствует
4090	404176,39	1259927,93	Картометрический метод	7	Закрепление отсутствует
4091	404183,13	1259922,55	Картометрический метод	7	Закрепление отсутствует
4092	404187,64	1259918,98	Картометрический метод	7	Закрепление отсутствует
4093	404203,34	1259908,14	Картометрический метод	7	Закрепление отсутствует
4094	404208,17	1259904,80	Картометрический метод	7	Закрепление отсутствует
4095	404211,99	1259903,67	Картометрический метод	7	Закрепление отсутствует
4096	404222,00	1259900,71	Картометрический метод	7	Закрепление отсутствует
4097	404230,11	1259898,31	Картометрический метод	7	Закрепление отсутствует
4098	404234,39	1259897,30	Картометрический метод	7	Закрепление отсутствует
4099	404241,53	1259895,60	Картометрический метод	7	Закрепление отсутствует
4100	404251,05	1259893,33	Картометрический метод	7	Закрепление отсутствует
4101	404270,98	1259881,86	Картометрический метод	7	Закрепление отсутствует
4102	404280,96	1259872,39	Картометрический метод	7	Закрепление отсутствует
4103	404283,45	1259852,95	Картометрический метод	7	Закрепление отсутствует
4104	404268,84	1259826,40	Картометрический метод	7	Закрепление отсутствует
4105	404259,02	1259808,08	Картометрический метод	7	Закрепление отсутствует
4106	404262,51	1259799,11	Картометрический метод	7	Закрепление отсутствует
4107	404269,83	1259794,15	Картометрический метод	7	Закрепление отсутствует
4108	404274,31	1259791,12	Картометрический метод	7	Закрепление отсутствует
4109	404277,97	1259788,64	Картометрический метод	7	Закрепление отсутствует
4110	404286,94	1259775,18	Картометрический метод	7	Закрепление отсутствует
4111	404287,44	1259768,70	Картометрический метод	7	Закрепление отсутствует
4112	404285,61	1259765,76	Картометрический	7	Закрепление

Сведения о местоположении границ объекта					
1. Система координат МСК 47 зона 1					
2. Сведения о характерных точках границ объекта					
Обозначение характерных точек границ	Координаты, м		Метод определения координат характерной точки	Средняя квадратическая погрешность	Описание обозначения точки на местности (при
	X	Y			
			метод		отсутствует
4113	404279,83	1259756,52	Картометрический метод	7	Закрепление отсутствует
4114	404277,47	1259752,75	Картометрический метод	7	Закрепление отсутствует
4115	404279,96	1259746,26	Картометрический метод	7	Закрепление отсутствует
4116	404287,44	1259749,75	Картометрический метод	7	Закрепление отсутствует
4117	404290,23	1259752,41	Картометрический метод	7	Закрепление отсутствует
4118	404292,68	1259754,74	Картометрический метод	7	Закрепление отсутствует
4119	404295,82	1259757,73	Картометрический метод	7	Закрепление отсутствует
4120	404297,91	1259759,72	Картометрический метод	7	Закрепление отсутствует
4121	404301,08	1259763,21	Картометрический метод	7	Закрепление отсутствует
4122	404302,89	1259765,21	Картометрический метод	7	Закрепление отсутствует
4123	404306,34	1259762,14	Картометрический метод	7	Закрепление отсутствует
4124	404309,10	1259759,68	Картометрический метод	7	Закрепление отсутствует
4125	404311,86	1259757,23	Картометрический метод	7	Закрепление отсутствует
4126	404319,35	1259755,73	Картометрический метод	7	Закрепление отсутствует
4127	404331,31	1259758,23	Картометрический метод	7	Закрепление отсутствует
4128	404346,27	1259765,71	Картометрический метод	7	Закрепление отсутствует
4129	404358,73	1259766,70	Картометрический метод	7	Закрепление отсутствует
4130	404366,21	1259761,22	Картометрический метод	7	Закрепление отсутствует
4131	404377,18	1259744,27	Картометрический метод	7	Закрепление отсутствует
4132	404387,15	1259731,31	Картометрический метод	7	Закрепление отсутствует
4133	404387,65	1259722,33	Картометрический метод	7	Закрепление отсутствует
4134	404381,97	1259718,37	Картометрический метод	7	Закрепление отсутствует
4135	404376,98	1259717,88	Картометрический метод	7	Закрепление отсутствует
4136	404363,02	1259730,84	Картометрический метод	7	Закрепление отсутствует
4137	404345,21	1259726,51	Картометрический метод	7	Закрепление отсутствует
4138	404343,77	1259719,34	Картометрический метод	7	Закрепление отсутствует
4139	404353,43	1259706,11	Картометрический	7	Закрепление

Сведения о местоположении границ объекта					
1. Система координат МСК 47 зона 1					
2. Сведения о характерных точках границ объекта					
Обозначение характерных точек границ	Координаты, м		Метод определения координат характерной точки	Средняя квадратическая погрешность	Описание обозначения точки на местности (при
	X	Y			
			метод		отсутствует
4140	404357,23	1259700,90	Картометрический метод	7	Закрепление отсутствует
4141	404370,20	1259677,97	Картометрический метод	7	Закрепление отсутствует
4142	404368,71	1259660,02	Картометрический метод	7	Закрепление отсутствует
4143	404372,69	1259652,54	Картометрический метод	7	Закрепление отсутствует
4144	404392,63	1259651,54	Картометрический метод	7	Закрепление отсутствует
4145	404404,59	1259650,55	Картометрический метод	7	Закрепление отсутствует
4146	404408,08	1259645,55	Картометрический метод	7	Закрепление отсутствует
4147	404403,60	1259635,59	Картометрический метод	7	Закрепление отсутствует
4148	404407,58	1259627,11	Картометрический метод	7	Закрепление отсутствует
4149	404418,06	1259629,61	Картометрический метод	7	Закрепление отсутствует
4150	404427,03	1259634,10	Картометрический метод	7	Закрепление отсутствует
4151	404429,52	1259624,62	Картометрический метод	7	Закрепление отсутствует
4152	404428,53	1259613,15	Картометрический метод	7	Закрепление отсутствует
4153	404431,52	1259608,66	Картометрический метод	7	Закрепление отсутствует
4154	404440,49	1259608,07	Картометрический метод	7	Закрепление отсутствует
4155	404446,47	1259607,67	Картометрический метод	7	Закрепление отсутствует
4156	404459,94	1259602,19	Картометрический метод	7	Закрепление отсутствует
4157	404470,90	1259593,21	Картометрический метод	7	Закрепление отсутствует
4158	404470,90	1259582,74	Картометрический метод	7	Закрепление отсутствует
4159	404467,25	1259576,93	Картометрический метод	7	Закрепление отсутствует
4160	404464,12	1259571,94	Картометрический метод	7	Закрепление отсутствует
4161	404459,94	1259565,30	Картометрический метод	7	Закрепление отсутствует
4162	404457,44	1259558,81	Картометрический метод	7	Закрепление отсутствует
4163	404457,93	1259552,83	Картометрический метод	7	Закрепление отсутствует
4164	404456,94	1259544,35	Картометрический метод	7	Закрепление отсутствует
4165	404450,96	1259534,39	Картометрический метод	7	Закрепление отсутствует
4166	404437,30	1259525,44	Картометрический	7	Закрепление

Сведения о местоположении границ объекта					
1. Система координат МСК 47 зона 1					
2. Сведения о характерных точках границ объекта					
Обозначение характерных точек границ	Координаты, м		Метод определения координат характерной точки	Средняя квадратическая погрешность	Описание обозначения точки на местности (при
	X	Y			
			метод		отсутствует
4167	404424,34	1259500,51	Картометрический метод	7	Закрепление отсутствует
4168	404419,36	1259486,55	Картометрический метод	7	Закрепление отсутствует
4169	404423,84	1259478,08	Картометрический метод	7	Закрепление отсутствует
4170	404443,28	1259474,09	Картометрический метод	7	Закрепление отсутствует
4171	404456,04	1259472,87	Картометрический метод	7	Закрепление отсутствует
4172	404464,39	1259472,08	Картометрический метод	7	Закрепление отсутствует
4173	404474,69	1259471,10	Картометрический метод	7	Закрепление отсутствует
4174	404479,68	1259466,61	Картометрический метод	7	Закрепление отсутствует
4175	404479,18	1259458,63	Картометрический метод	7	Закрепление отсутствует
4176	404475,19	1259442,68	Картометрический метод	7	Закрепление отсутствует
4177	404461,73	1259433,21	Картометрический метод	7	Закрепление отсутствует
4178	404436,30	1259433,21	Картометрический метод	7	Закрепление отсутствует
4179	404428,33	1259429,72	Картометрический метод	7	Закрепление отсутствует
4180	404423,35	1259414,76	Картометрический метод	7	Закрепление отсутствует
4181	404421,85	1259407,28	Картометрический метод	7	Закрепление отсутствует
4182	404437,30	1259397,32	Картометрический метод	7	Закрепление отсутствует
4183	404439,79	1259389,34	Картометрический метод	7	Закрепление отсутствует
4184	404439,79	1259378,87	Картометрический метод	7	Закрепление отсутствует
4185	404437,22	1259365,64	Картометрический метод	7	Закрепление отсутствует
4186	404438,78	1259358,74	Картометрический метод	7	Закрепление отсутствует
4187	404444,78	1259353,44	Картометрический метод	7	Закрепление отсутствует
4188	404446,77	1259348,46	Картометрический метод	7	Закрепление отсутствует
4189	404444,28	1259340,98	Картометрический метод	7	Закрепление отсутствует
4190	404438,60	1259333,41	Картометрический метод	7	Закрепление отсутствует
4191	404419,06	1259329,99	Картометрический метод	7	Закрепление отсутствует
4192	404410,87	1259325,03	Картометрический метод	7	Закрепление отсутствует
4193	404398,91	1259308,08	Картометрический	7	Закрепление

Сведения о местоположении границ объекта					
1. Система координат МСК 47 зона 1					
2. Сведения о характерных точках границ объекта					
Обозначение характерных точек границ	Координаты, м		Метод определения координат характерной точки	Средняя квадратическая погрешность	Описание обозначения точки на местности (при
	X	Y			
			метод		отсутствует
4194	404391,07	1259302,08	Картометрический метод	7	Закрепление отсутствует
4195	404377,68	1259304,06	Картометрический метод	7	Закрепление отсутствует
4196	404363,71	1259303,56	Картометрический метод	7	Закрепление отсутствует
4197	404353,20	1259291,88	Картометрический метод	7	Закрепление отсутствует
4198	404337,20	1259272,81	Картометрический метод	7	Закрепление отсутствует
4199	404319,15	1259262,21	Картометрический метод	7	Закрепление отсутствует
4200	404312,66	1259253,24	Картометрический метод	7	Закрепление отсутствует
4201	404312,17	1259242,27	Картометрический метод	7	Закрепление отсутствует
4202	404311,17	1259226,32	Картометрический метод	7	Закрепление отсутствует
4203	404305,69	1259219,34	Картометрический метод	7	Закрепление отсутствует
4204	404292,23	1259217,84	Картометрический метод	7	Закрепление отсутствует
4205	404291,73	1259209,37	Картометрический метод	7	Закрепление отсутствует
4206	404300,20	1259195,41	Картометрический метод	7	Закрепление отсутствует
4207	404302,20	1259183,94	Картометрический метод	7	Закрепление отсутствует
4208	404298,71	1259179,45	Картометрический метод	7	Закрепление отсутствует
4209	404292,73	1259176,96	Картометрический метод	7	Закрепление отсутствует
4210	404286,25	1259179,95	Картометрический метод	7	Закрепление отсутствует
4211	404276,78	1259191,92	Картометрический метод	7	Закрепление отсутствует
4212	404270,29	1259195,41	Картометрический метод	7	Закрепление отсутствует
4213	404259,82	1259192,92	Картометрический метод	7	Закрепление отсутствует
4214	404252,34	1259187,43	Картометрический метод	7	Закрепление отсутствует
4215	404251,85	1259177,96	Картометрический метод	7	Закрепление отсутствует
4216	404253,34	1259166,49	Картометрический метод	7	Закрепление отсутствует
4217	404256,33	1259160,51	Картометрический метод	7	Закрепление отсутствует
4218	404265,30	1259156,52	Картометрический метод	7	Закрепление отсутствует
4219	404276,28	1259156,52	Картометрический метод	7	Закрепление отсутствует
4220	404285,75	1259152,03	Картометрический	7	Закрепление

Сведения о местоположении границ объекта					
1. Система координат МСК 47 зона 1					
2. Сведения о характерных точках границ объекта					
Обозначение характерных точек границ	Координаты, м		Метод определения координат характерной точки	Средняя квадратическая погрешность	Описание обозначения точки на местности (при
	X	Y			
			метод		отсутствует
4221	404293,23	1259145,56	Картометрический метод	7	Закрепление отсутствует
4222	404296,39	1259135,79	Картометрический метод	7	Закрепление отсутствует
4223	404286,73	1259128,90	Картометрический метод	7	Закрепление отсутствует
4224	404268,80	1259128,90	Картометрический метод	7	Закрепление отсутствует
4225	404436,85	1259081,14	Картометрический метод	7	Закрепление отсутствует
4226	404434,35	1259066,22	Картометрический метод	7	Закрепление отсутствует
4227	404454,23	1259057,93	Картометрический метод	7	Закрепление отсутствует
4228	404464,88	1259057,93	Картометрический метод	7	Закрепление отсутствует
4229	404484,37	1259062,36	Картометрический метод	7	Закрепление отсутствует
4230	404510,08	1259057,93	Картометрический метод	7	Закрепление отсутствует
4231	404520,71	1259057,93	Картометрический метод	7	Закрепление отсутствует
4232	404526,91	1259062,36	Картометрический метод	7	Закрепление отсутствует
4233	404526,03	1259071,23	Картометрический метод	7	Закрепление отсутствует
4234	404512,73	1259076,54	Картометрический метод	7	Закрепление отсутствует
4235	404464,78	1259101,16	Картометрический метод	7	Закрепление отсутствует
4236	404478,96	1259110,02	Картометрический метод	7	Закрепление отсутствует
4237	404481,57	1259133,47	Картометрический метод	7	Закрепление отсутствует
4238	404482,51	1259147,24	Картометрический метод	7	Закрепление отсутствует
4239	404482,51	1259156,99	Картометрический метод	7	Закрепление отсутствует
4240	404488,71	1259164,97	Картометрический метод	7	Закрепление отсутствует
4241	404497,57	1259172,95	Картометрический метод	7	Закрепление отсутствует
4242	404498,46	1259183,58	Картометрический метод	7	Закрепление отсутствует
4243	404498,46	1259203,08	Картометрический метод	7	Закрепление отсутствует
4244	404505,21	1259212,16	Картометрический метод	7	Закрепление отсутствует
4245	404520,51	1259223,46	Картометрический метод	7	Закрепление отсутствует
4246	404527,15	1259236,09	Картометрический метод	7	Закрепление отсутствует
4247	404525,73	1259245,89	Картометрический	7	Закрепление

Сведения о местоположении границ объекта					
1. Система координат МСК 47 зона 1					
2. Сведения о характерных точках границ объекта					
Обозначение характерных точек границ	Координаты, м		Метод определения координат характерной точки	Средняя квадратическая погрешность	Описание обозначения точки на местности (при
	X	Y			
			метод		отсутствует
4248	404522,50	1259262,02	Картометрический метод	7	Закрепление отсутствует
4249	404529,42	1259268,93	Картометрический метод	7	Закрепление отсутствует
4250	404544,40	1259272,84	Картометрический метод	7	Закрепление отсутствует
4251	404553,05	1259278,16	Картометрический метод	7	Закрепление отсутствует
4252	404557,70	1259286,14	Картометрический метод	7	Закрепление отсутствует
4253	404554,38	1259300,10	Картометрический метод	7	Закрепление отсутствует
4254	404545,07	1259316,05	Картометрический метод	7	Закрепление отсутствует
4255	404525,13	1259294,12	Картометрический метод	7	Закрепление отсутствует
4256	404513,83	1259274,84	Картометрический метод	7	Закрепление отсутствует
4257	404499,20	1259254,90	Картометрический метод	7	Закрепление отсутствует
4258	404487,02	1259246,56	Картометрический метод	7	Закрепление отсутствует
4259	404472,62	1259236,95	Картометрический метод	7	Закрепление отсутствует
4260	404469,29	1259226,32	Картометрический метод	7	Закрепление отсутствует
4261	404467,96	1259207,04	Картометрический метод	7	Закрепление отсутствует
4262	404458,65	1259196,41	Картометрический метод	7	Закрепление отсутствует
4263	404442,70	1259189,76	Картометрический метод	7	Закрепление отсутствует
4264	404428,81	1259192,14	Картометрический метод	7	Закрепление отсутствует
4265	404426,09	1259204,38	Картометрический метод	7	Закрепление отсутствует
4266	404424,09	1259222,33	Картометрический метод	7	Закрепление отсутствует
4267	404465,97	1259300,10	Картометрический метод	7	Закрепление отсутствует
4268	404518,48	1259383,85	Картометрический метод	7	Закрепление отсутствует
4269	404541,08	1259382,53	Картометрический метод	7	Закрепление отсутствует
4270	404571,08	1259390,51	Картометрический метод	7	Закрепление отсутствует
4271	404594,28	1259414,24	Картометрический метод	7	Закрепление отсутствует
4272	404608,92	1259420,89	Картометрический метод	7	Закрепление отсутствует
4273	404622,21	1259422,21	Картометрический метод	7	Закрепление отсутствует
4274	404629,52	1259427,53	Картометрический	7	Закрепление

Сведения о местоположении границ объекта					
1. Система координат МСК 47 зона 1					
2. Сведения о характерных точках границ объекта					
Обозначение характерных точек границ	Координаты, м		Метод определения координат характерной точки	Средняя квадратическая погрешность	Описание обозначения точки на местности (при
	X	Y			
			метод		отсутствует
4275	404634,17	1259433,52	Картометрический метод	7	Закрепление отсутствует
4276	404641,48	1259452,13	Картометрический метод	7	Закрепление отсутствует
4277	404652,79	1259462,10	Картометрический метод	7	Закрепление отсутствует
4278	404680,03	1259470,74	Картометрический метод	7	Закрепление отсутствует
4279	404687,73	1259472,49	Картометрический метод	7	Закрепление отсутствует
4280	404694,67	1259474,06	Картометрический метод	7	Закрепление отсутствует
4281	404699,32	1259478,05	Картометрический метод	7	Закрепление отсутствует
4282	404689,34	1259492,67	Картометрический метод	7	Закрепление отсутствует
4283	404665,63	1259502,83	Картометрический метод	7	Закрепление отсутствует
4284	404656,11	1259506,64	Картометрический метод	7	Закрепление отсутствует
4285	404652,12	1259514,61	Картометрический метод	7	Закрепление отсутствует
4286	404656,01	1259519,79	Картометрический метод	7	Закрепление отсутствует
4287	404676,05	1259531,23	Картометрический метод	7	Закрепление отсутствует
4288	404679,37	1259537,21	Картометрический метод	7	Закрепление отсутствует
4289	404682,03	1259552,49	Картометрический метод	7	Закрепление отсутствует
4290	404685,14	1259557,49	Картометрический метод	7	Закрепление отсутствует
4291	404693,97	1259560,00	Картометрический метод	7	Закрепление отсутствует
4292	404697,96	1259567,32	Картометрический метод	7	Закрепление отсутствует
4293	404700,62	1259577,28	Картометрический метод	7	Закрепление отсутствует
4294	404716,56	1259585,26	Картометрический метод	7	Закрепление отсутствует
4295	404727,20	1259589,25	Картометрический метод	7	Закрепление отсутствует
4296	404733,88	1259596,37	Картометрический метод	7	Закрепление отсутствует
4297	404723,91	1259602,35	Картометрический метод	7	Закрепление отсутствует
4298	404736,53	1259616,31	Картометрический метод	7	Закрепление отсутствует
4299	404737,86	1259628,94	Картометрический метод	7	Закрепление отсутствует
4300	404736,53	1259642,24	Картометрический метод	7	Закрепление отсутствует
4301	404730,55	1259654,20	Картометрический	7	Закрепление

Сведения о местоположении границ объекта					
1. Система координат МСК 47 зона 1					
2. Сведения о характерных точках границ объекта					
Обозначение характерных точек границ	Координаты, м		Метод определения координат характерной точки	Средняя квадратическая погрешность	Описание обозначения точки на местности (при
	X	Y			
			метод		отсутствует
4302	404744,52	1259672,81	Картометрический метод	7	Закрепление отсутствует
4303	404748,51	1259682,12	Картометрический метод	7	Закрепление отсутствует
4304	404743,19	1259692,76	Картометрический метод	7	Закрепление отсутствует
4305	404729,89	1259706,05	Картометрический метод	7	Закрепление отсутствует
4306	404737,20	1259712,70	Картометрический метод	7	Закрепление отсутствует
4307	404747,73	1259714,51	Картометрический метод	7	Закрепление отсутствует
4308	404756,48	1259716,02	Картометрический метод	7	Закрепление отсутствует
4309	404763,79	1259722,00	Картометрический метод	7	Закрепление отсутствует
4310	404767,11	1259729,31	Картометрический метод	7	Закрепление отсутствует
4311	404763,13	1259739,28	Картометрический метод	7	Закрепление отсутствует
4312	404757,81	1259745,26	Картометрический метод	7	Закрепление отсутствует
4313	404753,16	1259761,89	Картометрический метод	7	Закрепление отсутствует
4314	404743,85	1259767,87	Картометрический метод	7	Закрепление отсутствует
4315	404731,88	1259767,20	Картометрический метод	7	Закрепление отсутствует
4316	404723,91	1259776,50	Картометрический метод	7	Закрепление отсутствует
4317	404713,23	1259794,57	Картометрический метод	7	Закрепление отсутствует
4318	404706,63	1259805,76	Картометрический метод	7	Закрепление отсутствует
4319	404697,32	1259815,06	Картометрический метод	7	Закрепление отсутствует
4320	404684,02	1259815,73	Картометрический метод	7	Закрепление отсутствует
4321	404678,71	1259823,04	Картометрический метод	7	Закрепление отсутствует
4322	404677,38	1259829,02	Картометрический метод	7	Закрепление отсутствует
4323	404668,74	1259830,35	Картометрический метод	7	Закрепление отсутствует
4324	404658,69	1259822,39	Картометрический метод	7	Закрепление отсутствует
4325	404647,47	1259825,03	Картометрический метод	7	Закрепление отсутствует
4326	404634,83	1259834,34	Картометрический метод	7	Закрепление отсутствует
4327	404618,22	1259829,02	Картометрический метод	7	Закрепление отсутствует
4328	404604,93	1259835,00	Картометрический	7	Закрепление

Сведения о местоположении границ объекта					
1. Система координат МСК 47 зона 1					
2. Сведения о характерных точках границ объекта					
Обозначение характерных точек границ	Координаты, м		Метод определения координат характерной точки	Средняя квадратическая погрешность	Описание обозначения точки на местности (при
	X	Y			
			метод		отсутствует
4329	404596,94	1259842,32	Картометрический метод	7	Закрепление отсутствует
4330	404588,97	1259844,30	Картометрический метод	7	Закрепление отсутствует
4331	404566,37	1259837,66	Картометрический метод	7	Закрепление отсутствует
4332	404557,07	1259840,32	Картометрический метод	7	Закрепление отсутствует
4333	404532,47	1259867,58	Картометрический метод	7	Закрепление отсутствует
4334	404526,49	1259883,53	Картометрический метод	7	Закрепление отсутствует
4335	404512,53	1259888,18	Картометрический метод	7	Закрепление отсутствует
4336	404477,30	1259895,49	Картометрический метод	7	Закрепление отсутствует
4337	404469,96	1259890,37	Картометрический метод	7	Закрепление отсутствует
4338	404471,95	1259865,11	Картометрический метод	7	Закрепление отсутствует
4339	404471,95	1259847,16	Картометрический метод	7	Закрепление отсутствует
4340	404468,91	1259837,99	Картометрический метод	7	Закрепление отсутствует
4341	404484,16	1259836,53	Картометрический метод	7	Закрепление отсутствует
4342	404490,64	1259833,04	Картометрический метод	7	Закрепление отсутствует
4343	404495,13	1259824,06	Картометрический метод	7	Закрепление отсутствует
4344	404493,14	1259813,10	Картометрический метод	7	Закрепление отсутствует
4345	404484,68	1259805,57	Картометрический метод	7	Закрепление отсутствует
4346	404473,40	1259804,59	Картометрический метод	7	Закрепление отсутствует
4347	404455,44	1259806,09	Картометрический метод	7	Закрепление отсутствует
4348	404458,93	1259817,06	Картометрический метод	7	Закрепление отсутствует
4349	404456,94	1259828,52	Картометрический метод	7	Закрепление отсутствует
4350	404451,95	1259837,50	Картометрический метод	7	Закрепление отсутствует
4351	404446,47	1259840,99	Картометрический метод	7	Закрепление отсутствует
4352	404438,99	1259840,99	Картометрический метод	7	Закрепление отсутствует
4353	404437,27	1259844,30	Картометрический метод	7	Закрепление отсутствует
4354	404432,73	1259853,03	Картометрический метод	7	Закрепление отсутствует
4355	404428,03	1259860,93	Картометрический	7	Закрепление

Сведения о местоположении границ объекта					
1. Система координат МСК 47 зона 1					
2. Сведения о характерных точках границ объекта					
Обозначение характерных точек границ	Координаты, м		Метод определения координат характерной точки	Средняя квадратическая погрешность	Описание обозначения точки на местности (при
	X	Y			
			метод		отсутствует
4356	404423,54	1259864,91	Картометрический метод	7	Закрепление отсутствует
4357	404414,87	1259859,95	Картометрический метод	7	Закрепление отсутствует
4358	404414,37	1259851,48	Картометрический метод	7	Закрепление отсутствует
4359	404409,38	1259844,00	Картометрический метод	7	Закрепление отсутствует
4360	404394,43	1259856,46	Картометрический метод	7	Закрепление отсутствует
4361	404367,51	1259889,87	Картометрический метод	7	Закрепление отсутствует
4362	404371,00	1259902,33	Картометрический метод	7	Закрепление отсутствует
4363	404375,91	1259911,86	Картометрический метод	7	Закрепление отсутствует
4364	404379,47	1259918,78	Картометрический метод	7	Закрепление отсутствует
4365	404378,97	1259925,77	Картометрический метод	7	Закрепление отсутствует
4366	404372,99	1259934,24	Картометрический метод	7	Закрепление отсутствует
4367	404362,52	1259943,21	Картометрический метод	7	Закрепление отсутствует
4368	404355,04	1259958,17	Картометрический метод	7	Закрепление отсутствует
4369	404343,58	1259965,64	Картометрический метод	7	Закрепление отсутствует
4370	404340,59	1259971,62	Картометрический метод	7	Закрепление отсутствует
4371	404341,58	1259990,08	Картометрический метод	7	Закрепление отсутствует
4372	404341,58	1259999,55	Картометрический метод	7	Закрепление отсутствует
4373	404337,60	1260007,02	Картометрический метод	7	Закрепление отсутствует
4374	404331,61	1260013,00	Картометрический метод	7	Закрепление отсутствует
4375	404331,12	1260019,99	Картометрический метод	7	Закрепление отсутствует
4376	404335,10	1260039,93	Картометрический метод	7	Закрепление отсутствует
4377	404334,11	1260047,40	Картометрический метод	7	Закрепление отсутствует
4378	404323,64	1260066,85	Картометрический метод	7	Закрепление отсутствует
4379	404314,16	1260073,82	Картометрический метод	7	Закрепление отсутствует
4380	404305,80	1260071,51	Картометрический метод	7	Закрепление отсутствует
4381	404304,39	1260066,33	Картометрический метод	7	Закрепление отсутствует

Сведения о местоположении границ объекта					
1. Система координат МСК 47 зона 1					
2. Сведения о характерных точках границ объекта					
Обозначение характерных точек границ	Координаты, м		Метод определения координат характерной точки	Средняя квадратическая погрешность	Описание обозначения точки на местности (при
	X	Y			
4382	404303,62	1260061,53	Картометрический метод	7	Закрепление отсутствует
4383	404302,39	1260053,86	Картометрический метод	7	Закрепление отсутствует
4384	404296,41	1260045,88	Картометрический метод	7	Закрепление отсутствует
4385	404282,26	1260036,93	Картометрический метод	7	Закрепление отсутствует
4386	404272,79	1260036,93	Картометрический метод	7	Закрепление отсутствует
4387	404254,84	1260043,91	Картометрический метод	7	Закрепление отсутствует
4388	404223,42	1260062,86	Картометрический метод	7	Закрепление отсутствует
4389	404191,75	1260077,55	Картометрический метод	7	Закрепление отсутствует
4390	404179,56	1260082,30	Картометрический метод	7	Закрепление отсутствует
4391	404166,58	1260081,34	Картометрический метод	7	Закрепление отсутствует
4392	404156,13	1260083,30	Картометрический метод	7	Закрепление отсутствует
4393	404145,16	1260089,78	Картометрический метод	7	Закрепление отсутствует
4067	404134,20	1260100,25	Картометрический метод	7	Закрепление отсутствует
4394	402914,66	1262967,78	Картометрический метод	7	Закрепление отсутствует
4395	402907,36	1262940,03	Картометрический метод	7	Закрепление отсутствует
4396	402867,22	1262787,52	Картометрический метод	7	Закрепление отсутствует
4397	402865,20	1262779,81	Картометрический метод	7	Закрепление отсутствует
4398	402862,84	1262722,63	Картометрический метод	7	Закрепление отсутствует
4399	402843,16	1262618,62	Картометрический метод	7	Закрепление отсутствует
4400	402804,34	1262520,70	Картометрический метод	7	Закрепление отсутствует
4401	402735,38	1262405,34	Картометрический метод	7	Закрепление отсутствует
4402	402769,54	1262410,33	Картометрический метод	7	Закрепление отсутствует
4403	402907,01	1262431,82	Картометрический метод	7	Закрепление отсутствует
4404	402908,29	1262437,47	Картометрический метод	7	Закрепление отсутствует
4405	402906,20	1262437,83	Картометрический метод	7	Закрепление отсутствует
4406	402907,77	1262446,48	Картометрический метод	7	Закрепление отсутствует

Сведения о местоположении границ объекта

1. Система координат МСК 47 зона 1

2. Сведения о характерных точках границ объекта

Обозначение характерных точек границ	Координаты, м		Метод определения координат характерной точки	Средняя квадратическая погрешность	Описание обозначения точки на местности (при
	X	Y			
4407	402910,57	1262447,44	Картометрический метод	7	Закрепление отсутствует
4408	402968,51	1262706,14	Картометрический метод	7	Закрепление отсутствует
4409	402980,01	1262750,89	Картометрический метод	7	Закрепление отсутствует
4410	403012,33	1262815,61	Картометрический метод	7	Закрепление отсутствует
4411	403035,32	1262837,49	Картометрический метод	7	Закрепление отсутствует
4412	402995,95	1262869,26	Картометрический метод	7	Закрепление отсутствует
4413	402999,86	1262890,62	Картометрический метод	7	Закрепление отсутствует
4414	402998,69	1262897,27	Картометрический метод	7	Закрепление отсутствует
4415	402994,71	1262899,08	Картометрический метод	7	Закрепление отсутствует
4416	402999,39	1262916,77	Картометрический метод	7	Закрепление отсутствует
4417	402972,40	1262922,46	Картометрический метод	7	Закрепление отсутствует
4418	402961,32	1262926,71	Картометрический метод	7	Закрепление отсутствует
4419	402947,35	1262932,21	Картометрический метод	7	Закрепление отсутствует
4420	402937,23	1262939,67	Картометрический метод	7	Закрепление отсутствует
4421	402935,48	1262941,49	Картометрический метод	7	Закрепление отсутствует
4422	402920,63	1262962,20	Картометрический метод	7	Закрепление отсутствует
4423	402919,99	1262962,82	Картометрический метод	7	Закрепление отсутствует
4424	402919,35	1262963,45	Картометрический метод	7	Закрепление отсутствует
4394	402914,66	1262967,78	Картометрический метод	7	Закрепление отсутствует
4425	403050,24	1262825,45	Картометрический метод	7	Закрепление отсутствует
4426	403027,84	1262804,14	Картометрический метод	7	Закрепление отсутствует
4427	402997,91	1262744,21	Картометрический метод	7	Закрепление отсутствует
4428	402986,99	1262701,70	Картометрический метод	7	Закрепление отсутствует
4429	402931,65	1262454,71	Картометрический метод	7	Закрепление отсутствует
4430	402929,21	1262442,55	Картометрический метод	7	Закрепление отсутствует
4431	402927,51	1262435,02	Картометрический метод	7	Закрепление отсутствует

Сведения о местоположении границ объекта					
1. Система координат МСК 47 зона 1					
2. Сведения о характерных точках границ объекта					
Обозначение характерных точек границ	Координаты, м		Метод определения координат характерной точки	Средняя квадратическая погрешность	Описание обозначения точки на местности (при
	X	Y			
4432	402933,76	1262436,00	Картометрический метод	7	Закрепление отсутствует
4433	402935,36	1262443,27	Картометрический метод	7	Закрепление отсутствует
4434	402936,86	1262450,05	Картометрический метод	7	Закрепление отсутствует
4435	402938,25	1262456,35	Картометрический метод	7	Закрепление отсутствует
4436	402943,73	1262478,68	Картометрический метод	7	Закрепление отсутствует
4437	402981,14	1262631,09	Картометрический метод	7	Закрепление отсутствует
4438	402993,41	1262681,08	Картометрический метод	7	Закрепление отсутствует
4439	403001,63	1262714,58	Картометрический метод	7	Закрепление отсутствует
4440	403005,68	1262731,08	Картометрический метод	7	Закрепление отсутствует
4441	403017,16	1262768,11	Картометрический метод	7	Закрепление отсутствует
4442	403035,84	1262797,95	Картометрический метод	7	Закрепление отсутствует
4443	403038,53	1262801,46	Картометрический метод	7	Закрепление отсутствует
4444	403040,93	1262804,58	Картометрический метод	7	Закрепление отсутствует
4445	403048,41	1262814,31	Картометрический метод	7	Закрепление отсутствует
4446	403054,39	1262822,11	Картометрический метод	7	Закрепление отсутствует
4425	403050,24	1262825,45	Картометрический метод	7	Закрепление отсутствует
4447	417625,76	1263420,98	Картометрический метод	7	Закрепление отсутствует
4448	417618,65	1263415,64	Картометрический метод	7	Закрепление отсутствует
4449	417627,20	1263370,73	Картометрический метод	7	Закрепление отсутствует
4450	417629,32	1263359,63	Картометрический метод	7	Закрепление отсутствует
4451	417628,43	1263334,73	Картометрический метод	7	Закрепление отсутствует
4452	417624,87	1263323,18	Картометрический метод	7	Закрепление отсутствует
4453	417617,34	1263317,47	Картометрический метод	7	Закрепление отсутствует
4454	417600,28	1263304,55	Картометрический метод	7	Закрепление отсутствует
4455	417595,53	1263300,94	Картометрический метод	7	Закрепление отсутствует
4456	417583,08	1263289,39	Картометрический метод	7	Закрепление отсутствует

Сведения о местоположении границ объекта					
1. Система координат МСК 47 зона 1					
2. Сведения о характерных точках границ объекта					
Обозначение характерных точек границ	Координаты, м		Метод определения координат характерной точки	Средняя квадратическая погрешность	Описание обозначения точки на местности (при
	X	Y			
4457	417593,75	1263284,94	Картометрический метод	7	Закрепление отсутствует
4458	417604,82	1263283,66	Картометрический метод	7	Закрепление отсутствует
4459	417616,87	1263282,28	Картометрический метод	7	Закрепление отсутствует
4460	417624,87	1263271,60	Картометрический метод	7	Закрепление отсутствует
4461	417629,17	1263257,97	Картометрический метод	7	Закрепление отсутствует
4462	417653,95	1263255,28	Картометрический метод	7	Закрепление отсутствует
4463	417668,34	1263253,72	Картометрический метод	7	Закрепление отсутствует
4464	417683,70	1263252,04	Картометрический метод	7	Закрепление отсутствует
4465	417694,11	1263264,27	Картометрический метод	7	Закрепление отсутствует
4466	417704,12	1263263,60	Картометрический метод	7	Закрепление отсутствует
4467	417716,79	1263253,60	Картометрический метод	7	Закрепление отсутствует
4468	417729,45	1263250,94	Картометрический метод	7	Закрепление отсутствует
4469	417740,79	1263256,27	Картометрический метод	7	Закрепление отсутствует
4470	417748,80	1263259,60	Картометрический метод	7	Закрепление отсутствует
4471	417762,80	1263252,26	Картометрический метод	7	Закрепление отсутствует
4472	417774,13	1263240,08	Картометрический метод	7	Закрепление отсутствует
4473	417789,47	1263223,59	Картометрический метод	7	Закрепление отсутствует
4474	417820,15	1263216,92	Картометрический метод	7	Закрепление отсутствует
4475	417826,81	1263207,59	Картометрический метод	7	Закрепление отсутствует
4476	417823,48	1263195,58	Картометрический метод	7	Закрепление отсутствует
4477	417817,48	1263188,25	Картометрический метод	7	Закрепление отсутствует
4478	417808,57	1263185,67	Картометрический метод	7	Закрепление отсутствует
4479	417802,00	1263183,76	Картометрический метод	7	Закрепление отсутствует
4480	417792,14	1263180,92	Картометрический метод	7	Закрепление отсутствует
4481	417793,47	1263168,91	Картометрический метод	7	Закрепление отсутствует
4482	417791,47	1263158,24	Картометрический метод	7	Закрепление отсутствует
4483	417783,47	1263152,90	Картометрический метод	7	Закрепление отсутствует

Сведения о местоположении границ объекта					
1. Система координат МСК 47 зона 1					
2. Сведения о характерных точках границ объекта					
Обозначение характерных точек границ	Координаты, м		Метод определения координат характерной точки	Средняя квадратическая погрешность	Описание обозначения точки на местности (при
	X	Y			
4484	417769,47	1263154,91	Картометрический метод	7	Закрепление отсутствует
4485	417745,46	1263160,90	Картометрический метод	7	Закрепление отсутствует
4486	417736,12	1263160,90	Картометрический метод	7	Закрепление отсутствует
4487	417713,45	1263144,90	Картометрический метод	7	Закрепление отсутствует
4488	417694,78	1263137,57	Картометрический метод	7	Закрепление отсутствует
4489	417693,61	1263127,26	Картометрический метод	7	Закрепление отсутствует
4490	417691,66	1263110,08	Картометрический метод	7	Закрепление отсутствует
4491	417690,78	1263102,23	Картометрический метод	7	Закрепление отсутствует
4492	417688,22	1263090,70	Картометрический метод	7	Закрепление отсутствует
4493	417685,44	1263078,22	Картометрический метод	7	Закрепление отсутствует
4494	417680,98	1263068,33	Картометрический метод	7	Закрепление отсутствует
4495	417676,11	1263057,55	Картометрический метод	7	Закрепление отсутствует
4496	417673,62	1263019,45	Картометрический метод	7	Закрепление отсутствует
4497	417672,11	1262996,20	Картометрический метод	7	Закрепление отсутствует
4498	417672,77	1262976,19	Картометрический метод	7	Закрепление отсутствует
4499	417678,77	1262965,52	Картометрический метод	7	Закрепление отсутствует
4500	417687,44	1262969,52	Картометрический метод	7	Закрепление отсутствует
4501	417687,06	1262980,64	Картометрический метод	7	Закрепление отсутствует
4502	417686,78	1262988,86	Картометрический метод	7	Закрепление отсутствует
4503	417690,11	1263011,53	Картометрический метод	7	Закрепление отсутствует
4504	417698,11	1263016,87	Картометрический метод	7	Закрепление отсутствует
4505	417706,79	1263012,87	Картометрический метод	7	Закрепление отсутствует
4506	417710,12	1263003,53	Картометрический метод	7	Закрепление отсутствует
4507	417706,79	1262982,86	Картометрический метод	7	Закрепление отсутствует
4508	417710,79	1262960,18	Картометрический метод	7	Закрепление отсутствует
4509	417706,79	1262945,52	Картометрический метод	7	Закрепление отсутствует
4510	417697,44	1262938,85	Картометрический метод	7	Закрепление отсутствует

Сведения о местоположении границ объекта					
1. Система координат МСК 47 зона 1					
2. Сведения о характерных точках границ объекта					
Обозначение характерных точек границ	Координаты, м		Метод определения координат характерной точки	Средняя квадратическая погрешность	Описание обозначения точки на местности (при
	X	Y			
4511	417673,44	1262936,18	Картометрический метод	7	Закрепление отсутствует
4512	417660,77	1262932,84	Картометрический метод	7	Закрепление отсутствует
4513	417659,44	1262923,51	Картометрический метод	7	Закрепление отсутствует
4514	417662,11	1262912,84	Картометрический метод	7	Закрепление отсутствует
4515	417672,77	1262906,83	Картометрический метод	7	Закрепление отсутствует
4516	417723,45	1262914,18	Картометрический метод	7	Закрепление отсутствует
4517	417731,45	1262920,17	Картометрический метод	7	Закрепление отсутствует
4518	417732,79	1262935,51	Картометрический метод	7	Закрепление отсутствует
4519	417745,46	1262947,51	Картометрический метод	7	Закрепление отсутствует
4520	417751,47	1262974,19	Картометрический метод	7	Закрепление отсутствует
4521	417754,80	1263004,86	Картометрический метод	7	Закрепление отсутствует
4522	417749,47	1263011,53	Картометрический метод	7	Закрепление отсутствует
4523	417727,45	1263013,53	Картометрический метод	7	Закрепление отсутствует
4524	417720,12	1263021,53	Картометрический метод	7	Закрепление отсутствует
4525	417722,12	1263030,20	Картометрический метод	7	Закрепление отсутствует
4526	417740,79	1263030,87	Картометрический метод	7	Закрепление отсутствует
4527	417752,80	1263035,54	Картометрический метод	7	Закрепление отсутствует
4528	417758,13	1263045,55	Картометрический метод	7	Закрепление отсутствует
4529	417765,47	1263094,89	Картометрический метод	7	Закрепление отсутствует
4530	417758,80	1263102,23	Картометрический метод	7	Закрепление отсутствует
4531	417740,79	1263107,56	Картометрический метод	7	Закрепление отсутствует
4532	417735,46	1263118,23	Картометрический метод	7	Закрепление отсутствует
4533	417742,79	1263128,23	Картометрический метод	7	Закрепление отсутствует
4534	417755,47	1263131,57	Картометрический метод	7	Закрепление отсутствует
4535	417775,47	1263123,57	Картометрический метод	7	Закрепление отсутствует
4536	417798,15	1263118,23	Картометрический метод	7	Закрепление отсутствует
4537	417809,48	1263122,23	Картометрический метод	7	Закрепление отсутствует

Сведения о местоположении границ объекта					
1. Система координат МСК 47 зона 1					
2. Сведения о характерных точках границ объекта					
Обозначение характерных точек границ	Координаты, м		Метод определения координат характерной точки	Средняя квадратическая погрешность	Описание обозначения точки на местности (при
	X	Y			
4538	417818,15	1263132,90	Картометрический метод	7	Закрепление отсутствует
4539	417821,48	1263150,91	Картометрический метод	7	Закрепление отсутствует
4540	417822,15	1263166,24	Картометрический метод	7	Закрепление отсутствует
4541	417830,81	1263174,24	Картометрический метод	7	Закрепление отсутствует
4542	417856,83	1263180,25	Картометрический метод	7	Закрепление отсутствует
4543	417868,16	1263184,92	Картометрический метод	7	Закрепление отсутствует
4544	417879,49	1263195,58	Картометрический метод	7	Закрепление отсутствует
4545	417883,49	1263208,25	Картометрический метод	7	Закрепление отсутствует
4546	417878,16	1263230,92	Картометрический метод	7	Закрепление отсутствует
4547	417868,16	1263252,93	Картометрический метод	7	Закрепление отсутствует
4548	417859,49	1263260,27	Картометрический метод	7	Закрепление отсутствует
4549	417825,48	1263264,94	Картометрический метод	7	Закрепление отсутствует
4550	417806,15	1263274,27	Картометрический метод	7	Закрепление отсутствует
4551	417802,15	1263284,94	Картометрический метод	7	Закрепление отсутствует
4552	417807,48	1263294,95	Картометрический метод	7	Закрепление отсутствует
4553	417826,81	1263300,28	Картометрический метод	7	Закрепление отсутствует
4554	417844,16	1263301,61	Картометрический метод	7	Закрепление отсутствует
4555	417858,83	1263307,62	Картометрический метод	7	Закрепление отсутствует
4556	417848,16	1263327,62	Картометрический метод	7	Закрепление отсутствует
4557	417845,49	1263338,96	Картометрический метод	7	Закрепление отсутствует
4558	417870,83	1263354,96	Картометрический метод	7	Закрепление отсутствует
4559	417867,49	1263363,63	Картометрический метод	7	Закрепление отсутствует
4560	417860,83	1263364,97	Картометрический метод	7	Закрепление отсутствует
4561	417857,45	1263364,88	Картометрический метод	7	Закрепление отсутствует
4562	417842,96	1263364,54	Картометрический метод	7	Закрепление отсутствует
4563	417838,13	1263364,42	Картометрический метод	7	Закрепление отсутствует
4564	417832,33	1263364,37	Картометрический метод	7	Закрепление отсутствует

Сведения о местоположении границ объекта					
1. Система координат МСК 47 зона 1					
2. Сведения о характерных точках границ объекта					
Обозначение характерных точек границ	Координаты, м		Метод определения координат характерной точки	Средняя квадратическая погрешность	Описание обозначения точки на местности (при
	X	Y			
4565	417826,03	1263365,29	Картометрический метод	7	Закрепление отсутствует
4566	417814,39	1263366,99	Картометрический метод	7	Закрепление отсутствует
4567	417807,12	1263368,04	Картометрический метод	7	Закрепление отсутствует
4568	417800,81	1263368,97	Картометрический метод	7	Закрепление отсутствует
4569	417797,84	1263364,42	Картометрический метод	7	Закрепление отсутствует
4570	417793,52	1263357,82	Картометрический метод	7	Закрепление отсутствует
4571	417783,26	1263342,13	Картометрический метод	7	Закрепление отсутствует
4572	417776,52	1263331,81	Картометрический метод	7	Закрепление отсутствует
4573	417769,77	1263321,49	Картометрический метод	7	Закрепление отсутствует
4574	417765,89	1263315,76	Картометрический метод	7	Закрепление отсутствует
4575	417747,46	1263291,61	Картометрический метод	7	Закрепление отсутствует
4576	417734,79	1263286,28	Картометрический метод	7	Закрепление отсутствует
4577	417728,12	1263295,61	Картометрический метод	7	Закрепление отсутствует
4578	417733,46	1263312,29	Картометрический метод	7	Закрепление отсутствует
4579	417749,97	1263333,92	Картометрический метод	7	Закрепление отсутствует
4580	417763,47	1263351,63	Картометрический метод	7	Закрепление отсутствует
4581	417768,80	1263367,63	Картометрический метод	7	Закрепление отсутствует
4582	417763,47	1263372,97	Картометрический метод	7	Закрепление отсутствует
4583	417748,47	1263372,08	Картометрический метод	7	Закрепление отсутствует
4584	417728,01	1263380,97	Картометрический метод	7	Закрепление отсутствует
4585	417692,44	1263416,53	Картометрический метод	7	Закрепление отсутствует
4586	417682,66	1263418,31	Картометрический метод	7	Закрепление отсутствует
4587	417677,33	1263404,08	Картометрический метод	7	Закрепление отсутствует
4588	417676,66	1263393,64	Картометрический метод	7	Закрепление отсутствует
4589	417675,68	1263378,21	Картометрический метод	7	Закрепление отсутствует
4590	417674,66	1263362,29	Картометрический метод	7	Закрепление отсутствует
4591	417669,33	1263352,52	Картометрический метод	7	Закрепление отсутствует

Сведения о местоположении границ объекта					
1. Система координат МСК 47 зона 1					
2. Сведения о характерных точках границ объекта					
Обозначение характерных точек границ	Координаты, м		Метод определения координат характерной точки	Средняя квадратическая погрешность	Описание обозначения точки на местности (при
	X	Y			
4592	417659,55	1263353,41	Картометрический метод	7	Закрепление отсутствует
4593	417656,14	1263364,20	Картометрический метод	7	Закрепление отсутствует
4594	417649,32	1263385,79	Картометрический метод	7	Закрепление отсутствует
4595	417643,54	1263404,08	Картометрический метод	7	Закрепление отсутствует
4447	417625,76	1263420,98	Картометрический метод	7	Закрепление отсутствует
4596	416924,01	1263172,47	Картометрический метод	7	Закрепление отсутствует
4597	416925,51	1263166,46	Картометрический метод	7	Закрепление отсутствует
4598	416934,99	1263158,34	Картометрический метод	7	Закрепление отсутствует
4599	416943,01	1263151,46	Картометрический метод	7	Закрепление отсутствует
4600	416947,25	1263142,17	Картометрический метод	7	Закрепление отсутствует
4601	416951,50	1263132,88	Картометрический метод	7	Закрепление отсутствует
4602	416953,52	1263128,46	Картометрический метод	7	Закрепление отсутствует
4603	416965,53	1263116,45	Картометрический метод	7	Закрепление отсутствует
4604	416966,45	1263114,68	Картометрический метод	7	Закрепление отсутствует
4605	416969,68	1263108,49	Картометрический метод	7	Закрепление отсутствует
4606	416971,53	1263104,95	Картометрический метод	7	Закрепление отсутствует
4607	416985,53	1263098,94	Картометрический метод	7	Закрепление отсутствует
4608	416993,53	1263101,95	Картометрический метод	7	Закрепление отсутствует
4609	417004,54	1263115,62	Картометрический метод	7	Закрепление отсутствует
4610	417010,04	1263122,45	Картометрический метод	7	Закрепление отсутствует
4611	417018,04	1263133,46	Картометрический метод	7	Закрепление отсутствует
4612	417012,54	1263143,96	Картометрический метод	7	Закрепление отсутствует
4613	417003,54	1263150,46	Картометрический метод	7	Закрепление отсутствует
4614	416993,03	1263150,96	Картометрический метод	7	Закрепление отсутствует
4615	416986,09	1263148,03	Картометрический метод	7	Закрепление отсутствует
4616	416980,03	1263145,46	Картометрический метод	7	Закрепление отсутствует

Сведения о местоположении границ объекта

1. Система координат МСК 47 зона 1

2. Сведения о характерных точках границ объекта

Обозначение характерных точек границ	Координаты, м		Метод определения координат характерной точки	Средняя квадратическая погрешность	Описание обозначения точки на местности (при
	X	Y			
4617	416972,03	1263148,96	Картометрический метод	7	Закрепление отсутствует
4618	416968,67	1263151,07	Картометрический метод	7	Закрепление отсутствует
4619	416964,90	1263153,44	Картометрический метод	7	Закрепление отсутствует
4620	416960,30	1263156,34	Картометрический метод	7	Закрепление отсутствует
4621	416950,65	1263162,41	Картометрический метод	7	Закрепление отсутствует
4622	416941,01	1263168,47	Картометрический метод	7	Закрепление отсутствует
4623	416931,51	1263171,47	Картометрический метод	7	Закрепление отсутствует
4596	416924,01	1263172,47	Картометрический метод	7	Закрепление отсутствует
4624	416125,22	1263629,41	Картометрический метод	7	Закрепление отсутствует
4625	416098,74	1263628,47	Картометрический метод	7	Закрепление отсутствует
4626	416083,42	1263623,44	Картометрический метод	7	Закрепление отсутствует
4627	416075,93	1263624,70	Картометрический метод	7	Закрепление отсутствует
4628	416084,05	1263601,55	Картометрический метод	7	Закрепление отсутствует
4629	416095,10	1263610,55	Картометрический метод	7	Закрепление отсутствует
4630	416107,60	1263609,50	Картометрический метод	7	Закрепление отсутствует
4631	416146,72	1263592,45	Картометрический метод	7	Закрепление отсутствует
4632	416185,02	1263556,70	Картометрический метод	7	Закрепление отсутствует
4633	416219,36	1263508,35	Картометрический метод	7	Закрепление отсутствует
4634	416247,20	1263488,33	Картометрический метод	7	Закрепление отсутствует
4635	416258,63	1263484,80	Картометрический метод	7	Закрепление отсутствует
4636	416287,77	1263480,23	Картометрический метод	7	Закрепление отсутствует
4637	416360,58	1263442,45	Картометрический метод	7	Закрепление отсутствует
4638	416383,95	1263426,70	Картометрический метод	7	Закрепление отсутствует
4639	416462,95	1263392,33	Картометрический метод	7	Закрепление отсутствует
4640	416469,67	1263383,63	Картометрический метод	7	Закрепление отсутствует
4641	416483,39	1263377,59	Картометрический метод	7	Закрепление отсутствует

Сведения о местоположении границ объекта					
1. Система координат МСК 47 зона 1					
2. Сведения о характерных точках границ объекта					
Обозначение характерных точек границ	Координаты, м		Метод определения координат характерной точки	Средняя квадратическая погрешность	Описание обозначения точки на местности (при
	X	Y			
4642	416484,17	1263372,28	Картометрический метод	7	Закрепление отсутствует
4643	416488,15	1263352,44	Картометрический метод	7	Закрепление отсутствует
4644	416498,47	1263346,08	Картометрический метод	7	Закрепление отсутствует
4645	416507,20	1263348,47	Картометрический метод	7	Закрепление отсутствует
4646	416511,96	1263357,20	Картометрический метод	7	Закрепление отсутствует
4647	416512,62	1263365,16	Картометрический метод	7	Закрепление отсутствует
4648	416514,55	1263364,35	Картометрический метод	7	Закрепление отсутствует
4649	416518,79	1263361,94	Картометрический метод	7	Закрепление отсутствует
4650	416539,53	1263340,56	Картометрический метод	7	Закрепление отсутствует
4651	416573,22	1263317,19	Картометрический метод	7	Закрепление отсутствует
4652	416572,28	1263313,54	Картометрический метод	7	Закрепление отсутствует
4653	416571,02	1263305,99	Картометрический метод	7	Закрепление отсутствует
4654	416577,03	1263314,55	Картометрический метод	7	Закрепление отсутствует
4655	416611,57	1263288,57	Картометрический метод	7	Закрепление отсутствует
4656	416634,50	1263269,40	Картометрический метод	7	Закрепление отсутствует
4657	416653,46	1263258,60	Картометрический метод	7	Закрепление отсутствует
4658	416669,62	1263247,40	Картометрический метод	7	Закрепление отсутствует
4659	416669,59	1263244,44	Картометрический метод	7	Закрепление отсутствует
4660	416699,02	1263222,95	Картометрический метод	7	Закрепление отсутствует
4661	416699,80	1263224,03	Картометрический метод	7	Закрепление отсутствует
4662	416727,71	1263201,55	Картометрический метод	7	Закрепление отсутствует
4663	416726,83	1263200,54	Картометрический метод	7	Закрепление отсутствует
4664	416728,05	1263199,55	Картометрический метод	7	Закрепление отсутствует
4665	416731,10	1263202,85	Картометрический метод	7	Закрепление отсутствует
4666	416746,50	1263200,87	Картометрический метод	7	Закрепление отсутствует
4667	416759,05	1263197,20	Картометрический метод	7	Закрепление отсутствует
4668	416806,10	1263166,07	Картометрический метод	7	Закрепление отсутствует

Сведения о местоположении границ объекта					
1. Система координат МСК 47 зона 1					
2. Сведения о характерных точках границ объекта					
Обозначение характерных точек границ	Координаты, м		Метод определения координат характерной точки	Средняя квадратическая погрешность	Описание обозначения точки на местности (при
	X	Y			
4669	416827,20	1263152,74	Картометрический метод	7	Закрепление отсутствует
4670	416847,15	1263149,32	Картометрический метод	7	Закрепление отсутствует
4671	416859,74	1263149,74	Картометрический метод	7	Закрепление отсутствует
4672	416863,96	1263151,92	Картометрический метод	7	Закрепление отсутствует
4673	416888,88	1263146,74	Картометрический метод	7	Закрепление отсутствует
4674	416887,71	1263142,36	Картометрический метод	7	Закрепление отсутствует
4675	416892,17	1263130,18	Картометрический метод	7	Закрепление отсутствует
4676	416899,31	1263117,49	Картометрический метод	7	Закрепление отсутствует
4677	416909,63	1263115,10	Картометрический метод	7	Закрепление отсутствует
4678	416919,16	1263118,28	Картометрический метод	7	Закрепление отсутствует
4679	416933,25	1263124,69	Картометрический метод	7	Закрепление отсутствует
4680	416947,41	1263108,83	Картометрический метод	7	Закрепление отсутствует
4681	416938,67	1263125,01	Картометрический метод	7	Закрепление отсутствует
4682	416933,60	1263130,44	Картометрический метод	7	Закрепление отсутствует
4683	416924,51	1263139,40	Картометрический метод	7	Закрепление отсутствует
4684	416908,87	1263149,83	Картометрический метод	7	Закрепление отсутствует
4685	416895,67	1263153,93	Картометрический метод	7	Закрепление отсутствует
4686	416885,46	1263155,85	Картометрический метод	7	Закрепление отсутствует
4687	416880,75	1263167,28	Картометрический метод	7	Закрепление отсутствует
4688	416867,01	1263183,53	Картометрический метод	7	Закрепление отсутствует
4689	416829,51	1263221,02	Картометрический метод	7	Закрепление отсутствует
4690	416787,19	1263241,59	Картометрический метод	7	Закрепление отсутствует
4691	416740,87	1263264,11	Картометрический метод	7	Закрепление отсутствует
4692	416729,81	1263269,74	Картометрический метод	7	Закрепление отсутствует
4693	416705,07	1263282,41	Картометрический метод	7	Закрепление отсутствует
4694	416688,29	1263291,01	Картометрический метод	7	Закрепление отсутствует
4695	416677,56	1263292,69	Картометрический метод	7	Закрепление отсутствует

Сведения о местоположении границ объекта					
1. Система координат МСК 47 зона 1					
2. Сведения о характерных точках границ объекта					
Обозначение характерных точек границ	Координаты, м		Метод определения координат характерной точки	Средняя квадратическая погрешность	Описание обозначения точки на местности (при
	X	Y			
4696	416669,27	1263293,98	Картометрический метод	7	Закрепление отсутствует
4697	416648,30	1263297,26	Картометрический метод	7	Закрепление отсутствует
4698	416639,99	1263298,18	Картометрический метод	7	Закрепление отсутствует
4699	416625,81	1263299,76	Картометрический метод	7	Закрепление отсутствует
4700	416612,05	1263311,00	Картометрический метод	7	Закрепление отсутствует
4701	416599,56	1263314,75	Картометрический метод	7	Закрепление отсутствует
4702	416588,31	1263313,50	Картометрический метод	7	Закрепление отсутствует
4703	416567,64	1263327,38	Картометрический метод	7	Закрепление отсутствует
4704	416556,28	1263339,42	Картометрический метод	7	Закрепление отсутствует
4705	416537,56	1263362,15	Картометрический метод	7	Закрепление отсутствует
4706	416520,09	1263372,13	Картометрический метод	7	Закрепление отсутствует
4707	416527,74	1263373,22	Картометрический метод	7	Закрепление отсутствует
4708	416535,08	1263379,23	Картометрический метод	7	Закрепление отсутствует
4709	416536,68	1263384,34	Картометрический метод	7	Закрепление отсутствует
4710	416541,75	1263400,57	Картометрический метод	7	Закрепление отсутствует
4711	416545,54	1263406,11	Картометрический метод	7	Закрепление отсутствует
4712	416550,42	1263413,24	Картометрический метод	7	Закрепление отсутствует
4713	416558,49	1263418,50	Картометрический метод	7	Закрепление отсутствует
4714	416565,75	1263423,24	Картометрический метод	7	Закрепление отсутствует
4715	416575,75	1263436,58	Картометрический метод	7	Закрепление отсутствует
4716	416580,43	1263451,25	Картометрический метод	7	Закрепление отсутствует
4717	416579,10	1263461,25	Картометрический метод	7	Закрепление отсутствует
4718	416568,42	1263466,59	Картометрический метод	7	Закрепление отсутствует
4719	416555,75	1263466,59	Картометрический метод	7	Закрепление отсутствует
4720	416543,75	1263453,92	Картометрический метод	7	Закрепление отсутствует
4721	416539,75	1263447,77	Картометрический метод	7	Закрепление отсутствует
4722	416525,07	1263425,24	Картометрический метод	7	Закрепление отсутствует

Сведения о местоположении границ объекта					
1. Система координат МСК 47 зона 1					
2. Сведения о характерных точках границ объекта					
Обозначение характерных точек границ	Координаты, м		Метод определения координат характерной точки	Средняя квадратическая погрешность	Описание обозначения точки на местности (при
	X	Y			
4723	416500,40	1263425,24	Картометрический метод	7	Закрепление отсутствует
4724	416494,40	1263419,24	Картометрический метод	7	Закрепление отсутствует
4725	416498,40	1263408,57	Картометрический метод	7	Закрепление отсутствует
4726	416507,74	1263398,57	Картометрический метод	7	Закрепление отсутствует
4727	416507,74	1263378,60	Картометрический метод	7	Закрепление отсутствует
4728	416497,44	1263383,55	Картометрический метод	7	Закрепление отсутствует
4729	416490,96	1263386,07	Картометрический метод	7	Закрепление отсутствует
4730	416474,76	1263392,37	Картометрический метод	7	Закрепление отсутствует
4731	416464,11	1263396,51	Картометрический метод	7	Закрепление отсутствует
4732	416461,30	1263398,54	Картометрический метод	7	Закрепление отсутствует
4733	416454,57	1263407,23	Картометрический метод	7	Закрепление отсутствует
4734	416441,83	1263412,74	Картометрический метод	7	Закрепление отсутствует
4735	416430,90	1263417,46	Картометрический метод	7	Закрепление отсутствует
4736	416397,23	1263432,02	Картометрический метод	7	Закрепление отсутствует
4737	416388,65	1263435,81	Картометрический метод	7	Закрепление отсутствует
4738	416375,55	1263441,60	Картометрический метод	7	Закрепление отсутствует
4739	416357,03	1263454,10	Картометрический метод	7	Закрепление отсутствует
4740	416351,76	1263457,59	Картометрический метод	7	Закрепление отсутствует
4741	416329,92	1263468,92	Картометрический метод	7	Закрепление отсутствует
4742	416306,78	1263480,93	Картометрический метод	7	Закрепление отсутствует
4743	416301,12	1263486,62	Картометрический метод	7	Закрепление отсутствует
4744	416303,95	1263490,40	Картометрический метод	7	Закрепление отсутствует
4745	416308,68	1263508,37	Картометрический метод	7	Закрепление отсутствует
4746	416303,95	1263519,71	Картометрический метод	7	Закрепление отсутствует
4747	416298,28	1263530,12	Картометрический метод	7	Закрепление отсутствует
4748	416285,98	1263532,95	Картометрический метод	7	Закрепление отсутствует
4749	416280,31	1263543,36	Картометрический метод	7	Закрепление отсутствует

Сведения о местоположении границ объекта

1. Система координат МСК 47 зона 1

2. Сведения о характерных точках границ объекта

Обозначение характерных точек границ	Координаты, м		Метод определения координат характерной точки	Средняя квадратическая погрешность	Описание обозначения точки на местности (при
	X	Y			
4750	416270,23	1263554,35	Картометрический метод	7	Закрепление отсутствует
4751	416264,23	1263559,43	Картометрический метод	7	Закрепление отсутствует
4752	416253,17	1263566,24	Картометрический метод	7	Закрепление отсутствует
4753	416242,48	1263571,73	Картометрический метод	7	Закрепление отсутствует
4754	416226,41	1263574,56	Картометрический метод	7	Закрепление отсутствует
4755	416216,00	1263576,46	Картометрический метод	7	Закрепление отсутствует
4756	416196,10	1263589,69	Картометрический метод	7	Закрепление отсутствует
4757	416173,45	1263588,75	Картометрический метод	7	Закрепление отсутствует
4758	416161,16	1263596,32	Картометрический метод	7	Закрепление отсутствует
4759	416150,75	1263615,23	Картометрический метод	7	Закрепление отсутствует
4624	416125,22	1263629,41	Картометрический метод	7	Закрепление отсутствует
4760	417136,02	1263473,11	Картометрический метод	7	Закрепление отсутствует
4761	417125,91	1263449,32	Картометрический метод	7	Закрепление отсутствует
4762	417115,24	1263450,66	Картометрический метод	7	Закрепление отсутствует
4763	417101,91	1263459,99	Картометрический метод	7	Закрепление отсутствует
4764	417091,23	1263457,99	Картометрический метод	7	Закрепление отсутствует
4765	417082,56	1263445,99	Картометрический метод	7	Закрепление отсутствует
4766	417081,90	1263433,99	Картометрический метод	7	Закрепление отсутствует
4767	417087,23	1263424,65	Картометрический метод	7	Закрепление отсутствует
4768	417097,24	1263417,32	Картометрический метод	7	Закрепление отсутствует
4769	417099,24	1263407,98	Картометрический метод	7	Закрепление отсутствует
4770	417094,11	1263392,33	Картометрический метод	7	Закрепление отсутствует
4771	417087,87	1263373,36	Картометрический метод	7	Закрепление отсутствует
4772	417085,23	1263365,30	Картометрический метод	7	Закрепление отсутствует
4773	417080,56	1263344,62	Картометрический метод	7	Закрепление отсутствует
4774	417083,90	1263323,95	Картометрический метод	7	Закрепление отсутствует

Сведения о местоположении границ объекта					
1. Система координат МСК 47 зона 1					
2. Сведения о характерных точках границ объекта					
Обозначение характерных точек границ	Координаты, м		Метод определения координат характерной точки	Средняя квадратическая погрешность	Описание обозначения точки на местности (при
	X	Y			
4775	417090,56	1263320,62	Картометрический метод	7	Закрепление отсутствует
4776	417101,24	1263323,95	Картометрический метод	7	Закрепление отсутствует
4777	417109,24	1263342,63	Картометрический метод	7	Закрепление отсутствует
4778	417112,57	1263354,30	Картометрический метод	7	Закрепление отсутствует
4779	417114,57	1263361,30	Картометрический метод	7	Закрепление отсутствует
4780	417125,91	1263364,63	Картометрический метод	7	Закрепление отсутствует
4781	417143,25	1263363,97	Картометрический метод	7	Закрепление отсутствует
4782	417155,92	1263364,63	Картометрический метод	7	Закрепление отсутствует
4783	417163,25	1263371,30	Картометрический метод	7	Закрепление отсутствует
4784	417172,59	1263397,31	Картометрический метод	7	Закрепление отсутствует
4785	417181,92	1263415,98	Картометрический метод	7	Закрепление отсутствует
4786	417189,93	1263416,65	Картометрический метод	7	Закрепление отсутствует
4787	417194,60	1263406,64	Картометрический метод	7	Закрепление отсутствует
4788	417188,60	1263379,30	Картометрический метод	7	Закрепление отсутствует
4789	417169,25	1263347,30	Картометрический метод	7	Закрепление отсутствует
4790	417156,59	1263332,62	Картометрический метод	7	Закрепление отсутствует
4791	417146,69	1263312,81	Картометрический метод	7	Закрепление отсутствует
4792	417139,20	1263297,85	Картометрический метод	7	Закрепление отсутствует
4793	417134,35	1263288,17	Картометрический метод	7	Закрепление отсутствует
4794	417126,22	1263272,29	Картометрический метод	7	Закрепление отсутствует
4795	417120,57	1263261,27	Картометрический метод	7	Закрепление отсутствует
4796	417110,57	1263233,26	Картометрический метод	7	Закрепление отсутствует
4797	417113,24	1263221,92	Картометрический метод	7	Закрепление отсутствует
4798	417121,91	1263211,93	Картометрический метод	7	Закрепление отсутствует
4799	417142,44	1263198,93	Картометрический метод	7	Закрепление отсутствует
4800	417158,71	1263188,50	Картометрический метод	7	Закрепление отсутствует
4801	417177,29	1263176,12	Картометрический метод	7	Закрепление отсутствует

Сведения о местоположении границ объекта					
1. Система координат МСК 47 зона 1					
2. Сведения о характерных точках границ объекта					
Обозначение характерных точек границ	Координаты, м		Метод определения координат характерной точки	Средняя квадратическая погрешность	Описание обозначения точки на местности (при
	X	Y			
4802	417199,17	1263161,53	Картометрический метод	7	Закрепление отсутствует
4803	417206,60	1263156,57	Картометрический метод	7	Закрепление отсутствует
4804	417215,27	1263167,25	Картометрический метод	7	Закрепление отсутствует
4805	417219,93	1263176,58	Картометрический метод	7	Закрепление отсутствует
4806	417221,35	1263180,28	Картометрический метод	7	Закрепление отсутствует
4807	417241,95	1263233,93	Картометрический метод	7	Закрепление отсутствует
4808	417248,61	1263251,93	Картометрический метод	7	Закрепление отсутствует
4809	417250,61	1263272,61	Картометрический метод	7	Закрепление отсутствует
4810	417234,61	1263281,95	Картометрический метод	7	Закрепление отсутствует
4811	417225,33	1263284,55	Картометрический метод	7	Закрепление отсутствует
4812	417213,27	1263287,94	Картометрический метод	7	Закрепление отсутствует
4813	417201,27	1263299,28	Картометрический метод	7	Закрепление отсутствует
4814	417203,93	1263338,63	Картометрический метод	7	Закрепление отсутствует
4815	417206,60	1263350,63	Картометрический метод	7	Закрепление отсутствует
4816	417210,21	1263351,73	Картометрический метод	7	Закрепление отсутствует
4817	417216,97	1263353,79	Картометрический метод	7	Закрепление отсутствует
4818	417221,93	1263355,30	Картометрический метод	7	Закрепление отсутствует
4819	417241,88	1263357,86	Картометрический метод	7	Закрепление отсутствует
4820	417258,41	1263359,98	Картометрический метод	7	Закрепление отсутствует
4821	417268,61	1263361,30	Картометрический метод	7	Закрепление отсутствует
4822	417277,95	1263366,63	Картометрический метод	7	Закрепление отсутствует
4823	417281,29	1263376,64	Картометрический метод	7	Закрепление отсутствует
4824	417279,95	1263383,30	Картометрический метод	7	Закрепление отсутствует
4825	417251,28	1263399,31	Картометрический метод	7	Закрепление отсутствует
4826	417238,61	1263403,98	Картометрический метод	7	Закрепление отсутствует
4827	417229,94	1263410,64	Картометрический метод	7	Закрепление отсутствует
4828	417227,94	1263420,65	Картометрический метод	7	Закрепление отсутствует

Сведения о местоположении границ объекта					
1. Система координат МСК 47 зона 1					
2. Сведения о характерных точках границ объекта					
Обозначение характерных точек границ	Координаты, м		Метод определения координат характерной точки	Средняя квадратическая погрешность	Описание обозначения точки на местности (при
	X	Y			
4829	417233,27	1263431,32	Картометрический метод	7	Закрепление отсутствует
4830	417245,39	1263446,44	Картометрический метод	7	Закрепление отсутствует
4760	417136,02	1263473,11	Картометрический метод	7	Закрепление отсутствует
4831	417420,40	1263266,57	Картометрический метод	7	Закрепление отсутствует
4832	417369,06	1263262,57	Картометрический метод	7	Закрепление отсутствует
4833	417373,72	1263249,90	Картометрический метод	7	Закрепление отсутствует
4834	417385,73	1263244,56	Картометрический метод	7	Закрепление отсутствует
4835	417402,79	1263245,90	Картометрический метод	7	Закрепление отсутствует
4836	417411,07	1263246,56	Картометрический метод	7	Закрепление отсутствует
4837	417429,75	1263238,56	Картометрический метод	7	Закрепление отсутствует
4838	417441,08	1263230,55	Картометрический метод	7	Закрепление отсутствует
4839	417441,75	1263217,89	Картометрический метод	7	Закрепление отсутствует
4840	417435,08	1263210,55	Картометрический метод	7	Закрепление отсутствует
4841	417419,74	1263207,22	Картометрический метод	7	Закрепление отсутствует
4842	417421,75	1263199,88	Картометрический метод	7	Закрепление отсутствует
4843	417435,08	1263184,55	Картометрический метод	7	Закрепление отсутствует
4844	417452,41	1263180,55	Картометрический метод	7	Закрепление отсутствует
4845	417469,76	1263187,21	Картометрический метод	7	Закрепление отсутствует
4846	417475,76	1263197,22	Картометрический метод	7	Закрепление отсутствует
4847	417481,76	1263218,55	Картометрический метод	7	Закрепление отсутствует
4848	417470,43	1263232,56	Картометрический метод	7	Закрепление отсутствует
4849	417453,59	1263241,74	Картометрический метод	7	Закрепление отсутствует
4850	417426,41	1263256,56	Картометрический метод	7	Закрепление отсутствует
4831	417420,40	1263266,57	Картометрический метод	7	Закрепление отсутствует
4851	416803,15	1263563,28	Картометрический метод	7	Закрепление отсутствует
4852	416783,15	1263545,94	Картометрический метод	7	Закрепление отсутствует

Сведения о местоположении границ объекта					
1. Система координат МСК 47 зона 1					
2. Сведения о характерных точках границ объекта					
Обозначение характерных точек границ	Координаты, м		Метод определения координат характерной точки	Средняя квадратическая погрешность	Описание обозначения точки на местности (при
	X	Y			
4853	416782,48	1263535,94	Картометрический метод	7	Закрепление отсутствует
4854	416785,32	1263529,10	Картометрический метод	7	Закрепление отсутствует
4855	416793,82	1263508,59	Картометрический метод	7	Закрепление отсутствует
4856	416782,48	1263489,26	Картометрический метод	7	Закрепление отсутствует
4857	416787,15	1263483,92	Картометрический метод	7	Закрепление отсутствует
4858	416807,15	1263493,26	Картометрический метод	7	Закрепление отсутствует
4859	416821,16	1263493,93	Картометрический метод	7	Закрепление отсутствует
4860	416798,48	1263462,59	Картометрический метод	7	Закрепление отсутствует
4861	416777,15	1263443,24	Картометрический метод	7	Закрепление отсутствует
4862	416773,15	1263427,24	Картометрический метод	7	Закрепление отсутствует
4863	416766,48	1263424,58	Картометрический метод	7	Закрепление отсутствует
4864	416757,14	1263429,24	Картометрический метод	7	Закрепление отсутствует
4865	416745,80	1263426,57	Картометрический метод	7	Закрепление отсутствует
4866	416741,14	1263418,57	Картометрический метод	7	Закрепление отсутствует
4867	416737,14	1263393,24	Картометрический метод	7	Закрепление отсутствует
4868	416723,80	1263381,89	Картометрический метод	7	Закрепление отсутствует
4869	416699,12	1263367,23	Картометрический метод	7	Закрепление отсутствует
4870	416697,79	1263356,55	Картометрический метод	7	Закрепление отсутствует
4871	416706,33	1263323,69	Картометрический метод	7	Закрепление отсутствует
4872	416712,46	1263303,20	Картометрический метод	7	Закрепление отсутствует
4873	416719,14	1263297,87	Картометрический метод	7	Закрепление отсутствует
4874	416727,80	1263318,55	Картометрический метод	7	Закрепление отсутствует
4875	416737,80	1263313,21	Картометрический метод	7	Закрепление отсутствует
4876	416750,30	1263303,45	Картометрический метод	7	Закрепление отсутствует
4877	416765,56	1263291,62	Картометрический метод	7	Закрепление отсутствует
4878	416791,82	1263275,87	Картометрический метод	7	Закрепление отсутствует
4879	416813,16	1263267,86	Картометрический метод	7	Закрепление отсутствует

Сведения о местоположении границ объекта					
1. Система координат МСК 47 зона 1					
2. Сведения о характерных точках границ объекта					
Обозначение характерных точек границ	Координаты, м		Метод определения координат характерной точки	Средняя квадратическая погрешность	Описание обозначения точки на местности (при
	X	Y			
4880	416827,16	1263265,87	Картометрический метод	7	Закрепление отсутствует
4881	416841,83	1263271,86	Картометрический метод	7	Закрепление отсутствует
4882	416854,50	1263265,20	Картометрический метод	7	Закрепление отсутствует
4883	416871,84	1263247,86	Картометрический метод	7	Закрепление отсутствует
4884	416871,18	1263237,85	Картометрический метод	7	Закрепление отсутствует
4885	416875,18	1263229,85	Картометрический метод	7	Закрепление отсутствует
4886	416898,51	1263215,18	Картометрический метод	7	Закрепление отсутствует
4887	416934,52	1263197,18	Картометрический метод	7	Закрепление отсутствует
4888	416943,86	1263197,84	Картометрический метод	7	Закрепление отсутствует
4889	416953,20	1263204,51	Картометрический метод	7	Закрепление отсутствует
4890	416967,97	1263221,55	Картометрический метод	7	Закрепление отсутствует
4891	416970,54	1263224,52	Картометрический метод	7	Закрепление отсутствует
4892	416975,59	1263231,47	Картометрический метод	7	Закрепление отсутствует
4893	416981,20	1263239,19	Картометрический метод	7	Закрепление отсутствует
4894	416995,20	1263239,19	Картометрический метод	7	Закрепление отсутствует
4895	416998,45	1263237,97	Картометрический метод	7	Закрепление отсутствует
4896	417009,13	1263233,97	Картометрический метод	7	Закрепление отсутствует
4897	417016,55	1263231,19	Картометрический метод	7	Закрепление отсутствует
4898	417032,55	1263227,19	Картометрический метод	7	Закрепление отсутствует
4899	417037,88	1263232,52	Картометрический метод	7	Закрепление отсутствует
4900	417036,85	1263238,92	Картометрический метод	7	Закрепление отсутствует
4901	417035,34	1263248,27	Картометрический метод	7	Закрепление отсутствует
4902	417034,55	1263253,20	Картометрический метод	7	Закрепление отсутствует
4903	417038,55	1263258,53	Картометрический метод	7	Закрепление отсутствует
4904	417047,23	1263255,86	Картометрический метод	7	Закрепление отсутствует
4905	417069,89	1263236,52	Картометрический метод	7	Закрепление отсутствует
4906	417073,65	1263227,35	Картометрический метод	7	Закрепление отсутствует

Сведения о местоположении границ объекта					
1. Система координат МСК 47 зона 1					
2. Сведения о характерных точках границ объекта					
Обозначение характерных точек границ	Координаты, м		Метод определения координат характерной точки	Средняя квадратическая погрешность	Описание обозначения точки на местности (при
	X	Y			
4907	417078,71	1263214,98	Картометрический метод	7	Закрепление отсутствует
4908	417083,01	1263204,52	Картометрический метод	7	Закрепление отсутствует
4909	417088,56	1263191,18	Картометрический метод	7	Закрепление отсутствует
4910	417094,57	1263186,51	Картометрический метод	7	Закрепление отсутствует
4911	417095,41	1263201,23	Картометрический метод	7	Закрепление отсутствует
4912	417096,21	1263215,47	Картометрический метод	7	Закрепление отсутствует
4913	417096,57	1263221,85	Картометрический метод	7	Закрепление отсутствует
4914	417101,91	1263251,19	Картометрический метод	7	Закрепление отсутствует
4915	417109,91	1263269,87	Картометрический метод	7	Закрепление отсутствует
4916	417109,24	1263277,20	Картометрический метод	7	Закрепление отсутствует
4917	417101,24	1263281,20	Картометрический метод	7	Закрепление отсутствует
4918	417094,57	1263293,21	Картометрический метод	7	Закрепление отсутствует
4919	417091,23	1263303,20	Картометрический метод	7	Закрепление отсутствует
4920	417083,90	1263306,54	Картометрический метод	7	Закрепление отсутствует
4921	417070,56	1263287,20	Картометрический метод	7	Закрепление отсутствует
4922	417059,23	1263293,87	Картометрический метод	7	Закрепление отсутствует
4923	417055,23	1263303,87	Картометрический метод	7	Закрепление отсутствует
4924	417041,22	1263306,54	Картометрический метод	7	Закрепление отсутствует
4925	417035,22	1263331,22	Картометрический метод	7	Закрепление отсутствует
4926	417017,88	1263322,55	Картометрический метод	7	Закрепление отсутствует
4927	417009,88	1263314,55	Картометрический метод	7	Закрепление отсутствует
4928	417013,91	1263293,49	Картометрический метод	7	Закрепление отсутствует
4929	417015,69	1263284,18	Картометрический метод	7	Закрепление отсутствует
4930	417015,88	1263272,53	Картометрический метод	7	Закрепление отсутствует
4931	416995,87	1263249,20	Картометрический метод	7	Закрепление отсутствует
4932	416984,54	1263250,52	Картометрический метод	7	Закрепление отсутствует
4933	416984,54	1263282,54	Картометрический метод	7	Закрепление отсутствует

Сведения о местоположении границ объекта					
1. Система координат МСК 47 зона 1					
2. Сведения о характерных точках границ объекта					
Обозначение характерных точек границ	Координаты, м		Метод определения координат характерной точки	Средняя квадратическая погрешность	Описание обозначения точки на местности (при
	X	Y			
4934	416977,87	1263308,54	Картометрический метод	7	Закрепление отсутствует
4935	416965,87	1263305,88	Картометрический метод	7	Закрепление отсутствует
4936	416941,86	1263297,21	Картометрический метод	7	Закрепление отсутствует
4937	416937,86	1263307,87	Картометрический метод	7	Закрепление отсутствует
4938	416948,52	1263324,54	Картометрический метод	7	Закрепление отсутствует
4939	416950,52	1263335,22	Картометрический метод	7	Закрепление отсутствует
4940	416947,99	1263344,09	Картометрический метод	7	Закрепление отсутствует
4941	416947,19	1263356,55	Картометрический метод	7	Закрепление отсутствует
4942	416950,52	1263365,89	Картометрический метод	7	Закрепление отсутствует
4943	416960,53	1263369,89	Картометрический метод	7	Закрепление отсутствует
4944	416984,54	1263361,22	Картометрический метод	7	Закрепление отсутствует
4945	416991,20	1263365,22	Картометрический метод	7	Закрепление отсутствует
4946	416989,20	1263387,23	Картометрический метод	7	Закрепление отсутствует
4947	417006,49	1263371,87	Картометрический метод	7	Закрепление отсутствует
4948	417008,21	1263370,13	Картометрический метод	7	Закрепление отсутствует
4949	417013,88	1263363,89	Картометрический метод	7	Закрепление отсутствует
4950	417021,22	1263363,23	Картометрический метод	7	Закрепление отсутствует
4951	417023,22	1263370,56	Картометрический метод	7	Закрепление отсутствует
4952	417019,14	1263378,24	Картометрический метод	7	Закрепление отсутствует
4953	417015,51	1263385,07	Картометрический метод	7	Закрепление отсутствует
4954	417011,88	1263391,90	Картометрический метод	7	Закрепление отсутствует
4955	417010,97	1263394,17	Картометрический метод	7	Закрепление отсутствует
4956	416999,88	1263421,91	Картометрический метод	7	Закрепление отсутствует
4957	417001,88	1263431,91	Картометрический метод	7	Закрепление отсутствует
4958	417009,21	1263438,57	Картометрический метод	7	Закрепление отсутствует
4959	417024,55	1263441,25	Картометрический метод	7	Закрепление отсутствует
4960	417029,88	1263433,91	Картометрический метод	7	Закрепление отсутствует

Сведения о местоположении границ объекта					
1. Система координат МСК 47 зона 1					
2. Сведения о характерных точках границ объекта					
Обозначение характерных точек границ	Координаты, м		Метод определения координат характерной точки	Средняя квадратическая погрешность	Описание обозначения точки на местности (при
	X	Y			
4961	417029,54	1263420,08	Картометрический метод	7	Закрепление отсутствует
4962	417029,22	1263407,24	Картометрический метод	7	Закрепление отсутствует
4963	417034,55	1263381,23	Картометрический метод	7	Закрепление отсутствует
4964	417049,23	1263358,56	Картометрический метод	7	Закрепление отсутствует
4965	417060,56	1263353,89	Картометрический метод	7	Закрепление отсутствует
4966	417070,56	1263353,89	Картометрический метод	7	Закрепление отсутствует
4967	417075,90	1263362,56	Картометрический метод	7	Закрепление отсутствует
4968	417068,29	1263378,56	Картометрический метод	7	Закрепление отсутствует
4969	417063,23	1263389,24	Картометрический метод	7	Закрепление отсутствует
4970	417063,89	1263411,24	Картометрический метод	7	Закрепление отсутствует
4971	417058,56	1263423,91	Картометрический метод	7	Закрепление отсутствует
4972	417055,69	1263428,54	Картометрический метод	7	Закрепление отсутствует
4973	417051,00	1263436,10	Картометрический метод	7	Закрепление отсутствует
4974	417046,56	1263443,24	Картометрический метод	7	Закрепление отсутствует
4975	417062,56	1263455,25	Картометрический метод	7	Закрепление отсутствует
4976	417059,89	1263464,58	Картометрический метод	7	Закрепление отсутствует
4977	417052,56	1263475,26	Картометрический метод	7	Закрепление отсутствует
4978	417044,55	1263478,59	Картометрический метод	7	Закрепление отсутствует
4979	417033,40	1263470,29	Картометрический метод	7	Закрепление отсутствует
4980	417015,88	1263457,25	Картометрический метод	7	Закрепление отсутствует
4981	416998,54	1263449,92	Картометрический метод	7	Закрепление отсутствует
4982	416981,67	1263456,08	Картометрический метод	7	Закрепление отсутствует
4983	416962,01	1263463,25	Картометрический метод	7	Закрепление отсутствует
4984	416937,86	1263471,92	Картометрический метод	7	Закрепление отсутствует
4985	416924,52	1263473,25	Картометрический метод	7	Закрепление отсутствует
4986	416913,19	1263466,59	Картометрический метод	7	Закрепление отсутствует
4987	416915,19	1263453,92	Картометрический метод	7	Закрепление отсутствует

Сведения о местоположении границ объекта					
1. Система координат МСК 47 зона 1					
2. Сведения о характерных точках границ объекта					
Обозначение характерных точек границ	Координаты, м		Метод определения координат характерной точки	Средняя квадратическая погрешность	Описание обозначения точки на местности (при
	X	Y			
4988	416923,19	1263445,25	Картометрический метод	7	Закрепление отсутствует
4989	416938,83	1263443,16	Картометрический метод	7	Закрепление отсутствует
4990	416946,12	1263442,53	Картометрический метод	7	Закрепление отсутствует
4991	416961,20	1263441,25	Картометрический метод	7	Закрепление отсутствует
4992	416973,20	1263431,24	Картометрический метод	7	Закрепление отсутствует
4993	416981,87	1263413,90	Картометрический метод	7	Закрепление отсутствует
4994	416980,54	1263406,57	Картометрический метод	7	Закрепление отсутствует
4995	416972,54	1263404,57	Картометрический метод	7	Закрепление отсутствует
4996	416951,19	1263405,90	Картометрический метод	7	Закрепление отсутствует
4997	416941,86	1263400,57	Картометрический метод	7	Закрепление отсутствует
4998	416937,05	1263392,49	Картометрический метод	7	Закрепление отсутствует
4999	416927,19	1263375,90	Картометрический метод	7	Закрепление отсутствует
5000	416905,18	1263343,22	Картометрический метод	7	Закрепление отсутствует
5001	416889,84	1263326,55	Картометрический метод	7	Закрепление отсутствует
5002	416878,11	1263325,75	Картометрический метод	7	Закрепление отсутствует
5003	416862,95	1263324,71	Картометрический метод	7	Закрепление отсутствует
5004	416851,83	1263323,88	Картометрический метод	7	Закрепление отсутствует
5005	416846,50	1263328,55	Картометрический метод	7	Закрепление отсутствует
5006	416850,50	1263336,55	Картометрический метод	7	Закрепление отсутствует
5007	416879,84	1263350,55	Картометрический метод	7	Закрепление отсутствует
5008	416892,51	1263355,89	Картометрический метод	7	Закрепление отсутствует
5009	416897,18	1263361,89	Картометрический метод	7	Закрепление отсутствует
5010	416887,18	1263365,89	Картометрический метод	7	Закрепление отсутствует
5011	416875,84	1263367,89	Картометрический метод	7	Закрепление отсутствует
5012	416867,18	1263387,23	Картометрический метод	7	Закрепление отсутствует
5013	416865,84	1263399,90	Картометрический метод	7	Закрепление отсутствует
5014	416861,17	1263407,90	Картометрический метод	7	Закрепление отсутствует

Сведения о местоположении границ объекта					
1. Система координат МСК 47 зона 1					
2. Сведения о характерных точках границ объекта					
Обозначение характерных точек границ	Координаты, м		Метод определения координат характерной точки	Средняя квадратическая погрешность	Описание обозначения точки на местности (при
	X	Y			
5015	416853,16	1263407,90	Картометрический метод	7	Закрепление отсутствует
5016	416838,50	1263394,56	Картометрический метод	7	Закрепление отсутствует
5017	416828,50	1263388,57	Картометрический метод	7	Закрепление отсутствует
5018	416819,16	1263395,90	Картометрический метод	7	Закрепление отсутствует
5019	416819,16	1263409,90	Картометрический метод	7	Закрепление отсутствует
5020	416831,34	1263426,95	Картометрический метод	7	Закрепление отсутствует
5021	416845,83	1263447,24	Картометрический метод	7	Закрепление отсутствует
5022	416848,50	1263456,58	Картометрический метод	7	Закрепление отсутствует
5023	416848,50	1263468,59	Картометрический метод	7	Закрепление отсутствует
5024	416861,84	1263482,59	Картометрический метод	7	Закрепление отсутствует
5025	416873,18	1263486,59	Картометрический метод	7	Закрепление отсутствует
5026	416876,51	1263496,59	Картометрический метод	7	Закрепление отсутствует
5027	416871,18	1263509,93	Картометрический метод	7	Закрепление отсутствует
5028	416849,53	1263529,61	Картометрический метод	7	Закрепление отсутствует
5029	416839,87	1263536,44	Картометрический метод	7	Закрепление отсутствует
5030	416831,39	1263542,38	Картометрический метод	7	Закрепление отсутствует
5031	416820,95	1263549,78	Картометрический метод	7	Закрепление отсутствует
5032	416808,95	1263558,88	Картометрический метод	7	Закрепление отсутствует
4851	416803,15	1263563,28	Картометрический метод	7	Закрепление отсутствует
5033	417914,87	1263401,52	Картометрический метод	7	Закрепление отсутствует
5034	417919,22	1263399,89	Картометрический метод	7	Закрепление отсутствует
5035	417932,55	1263393,23	Картометрический метод	7	Закрепление отсутствует
5036	417935,89	1263381,22	Картометрический метод	7	Закрепление отсутствует
5037	417934,55	1263367,22	Картометрический метод	7	Закрепление отсутствует
5038	417929,22	1263357,21	Картометрический метод	7	Закрепление отсутствует
5039	417933,88	1263348,54	Картометрический метод	7	Закрепление отсутствует

Сведения о местоположении границ объекта					
1. Система координат МСК 47 зона 1					
2. Сведения о характерных точках границ объекта					
Обозначение характерных точек границ	Координаты, м		Метод определения координат характерной точки	Средняя квадратическая погрешность	Описание обозначения точки на местности (при
	X	Y			
5040	417941,23	1263346,55	Картометрический метод	7	Закрепление отсутствует
5041	417949,89	1263349,21	Картометрический метод	7	Закрепление отсутствует
5042	417955,90	1263361,21	Картометрический метод	7	Закрепление отсутствует
5043	417958,56	1263369,66	Картометрический метод	7	Закрепление отсутствует
5044	417961,23	1263378,11	Картометрический метод	7	Закрепление отсутствует
5045	417963,90	1263386,55	Картометрический метод	7	Закрепление отсутствует
5046	417972,99	1263392,13	Картометрический метод	7	Закрепление отсутствует
5047	417984,57	1263399,23	Картометрический метод	7	Закрепление отсутствует
5048	417977,06	1263401,19	Картометрический метод	7	Закрепление отсутствует
5033	417914,87	1263401,52	Картометрический метод	7	Закрепление отсутствует
5049	402878,80	1263662,30	Картометрический метод	7	Закрепление отсутствует
5050	402856,07	1263600,02	Картометрический метод	7	Закрепление отсутствует
5051	402837,75	1263569,25	Картометрический метод	7	Закрепление отсутствует
5052	402834,83	1263553,12	Картометрический метод	7	Закрепление отсутствует
5053	402846,55	1263535,55	Картометрический метод	7	Закрепление отсутствует
5054	402863,40	1263510,62	Картометрический метод	7	Закрепление отсутствует
5055	402864,87	1263495,25	Картометрический метод	7	Закрепление отсутствует
5056	402863,10	1263474,07	Картометрический метод	7	Закрепление отсутствует
5057	402862,95	1263471,98	Картометрический метод	7	Закрепление отсутствует
5058	402862,67	1263468,85	Картометрический метод	7	Закрепление отсутствует
5059	402848,02	1263408,05	Картометрический метод	7	Закрепление отсутствует
5060	402853,15	1263388,25	Картометрический метод	7	Закрепление отсутствует
5061	402855,39	1263383,28	Картометрический метод	7	Закрепление отсутствует
5062	402859,36	1263374,47	Картометрический метод	7	Закрепление отсутствует
5063	402882,30	1263466,36	Картометрический метод	7	Закрепление отсутствует
5064	402890,24	1263573,29	Картометрический метод	7	Закрепление отсутствует

Сведения о местоположении границ объекта					
1. Система координат МСК 47 зона 1					
2. Сведения о характерных точках границ объекта					
Обозначение характерных точек границ	Координаты, м		Метод определения координат характерной точки	Средняя квадратическая погрешность	Описание обозначения точки на местности (при
	X	Y			
5065	402895,92	1263649,88	Картометрический метод	7	Закрепление отсутствует
5066	402896,83	1263659,19	Картометрический метод	7	Закрепление отсутствует
5049	402878,80	1263662,30	Картометрический метод	7	Закрепление отсутствует
5067	417697,56	1263767,62	Картометрический метод	7	Закрепление отсутствует
5068	417688,16	1263766,04	Картометрический метод	7	Закрепление отсутствует
5069	417696,49	1263751,99	Картометрический метод	7	Закрепление отсутствует
5070	417697,82	1263737,99	Картометрический метод	7	Закрепление отсутствует
5071	417697,15	1263725,32	Картометрический метод	7	Закрепление отсутствует
5072	417685,82	1263703,31	Картометрический метод	7	Закрепление отсутствует
5073	417681,82	1263689,30	Картометрический метод	7	Закрепление отсутствует
5074	417686,48	1263679,31	Картометрический метод	7	Закрепление отсутствует
5075	417695,82	1263674,64	Картометрический метод	7	Закрепление отсутствует
5076	417713,16	1263671,97	Картометрический метод	7	Закрепление отсутствует
5077	417728,50	1263663,97	Картометрический метод	7	Закрепление отсутствует
5078	417741,16	1263647,30	Картометрический метод	7	Закрепление отсутствует
5079	417754,51	1263638,63	Картометрический метод	7	Закрепление отсутствует
5080	417762,51	1263623,29	Картометрический метод	7	Закрепление отсутствует
5081	417765,84	1263608,62	Картометрический метод	7	Закрепление отсутствует
5082	417763,84	1263595,28	Картометрический метод	7	Закрепление отсутствует
5083	417757,84	1263582,61	Картометрический метод	7	Закрепление отсутствует
5084	417751,84	1263569,94	Картометрический метод	7	Закрепление отсутствует
5085	417751,18	1263552,60	Картометрический метод	7	Закрепление отсутствует
5086	417754,89	1263532,16	Картометрический метод	7	Закрепление отсутствует
5087	417756,69	1263529,93	Картометрический метод	7	Закрепление отсутствует
5088	417758,73	1263523,19	Картометрический метод	7	Закрепление отсутствует
5089	417760,59	1263515,59	Картометрический метод	7	Закрепление отсутствует

Сведения о местоположении границ объекта

1. Система координат МСК 47 зона 1

2. Сведения о характерных точках границ объекта

Обозначение характерных точек границ	Координаты, м		Метод определения координат характерной точки	Средняя квадратическая погрешность	Описание обозначения точки на местности (при
	X	Y			
5090	417762,06	1263511,54	Картометрический метод	7	Закрепление отсутствует
5091	417763,84	1263506,59	Картометрический метод	7	Закрепление отсутствует
5092	417765,15	1263501,35	Картометрический метод	7	Закрепление отсутствует
5093	417767,51	1263491,83	Картометрический метод	7	Закрепление отсутствует
5094	417768,73	1263486,64	Картометрический метод	7	Закрепление отсутствует
5095	417772,51	1263470,58	Картометрический метод	7	Закрепление отсутствует
5096	417787,84	1263445,91	Картометрический метод	7	Закрепление отсутствует
5097	417811,86	1263436,57	Картометрический метод	7	Закрепление отсутствует
5098	417831,19	1263429,90	Картометрический метод	7	Закрепление отсутствует
5099	417874,06	1263416,71	Картометрический метод	7	Закрепление отсутствует
5100	417892,20	1263409,97	Картометрический метод	7	Закрепление отсутствует
5101	417911,72	1263402,69	Картометрический метод	7	Закрепление отсутствует
5102	417899,20	1263441,68	Картометрический метод	7	Закрепление отсутствует
5103	417918,44	1263465,53	Картометрический метод	7	Закрепление отсутствует
5104	417973,60	1263515,29	Картометрический метод	7	Закрепление отсутствует
5105	417963,32	1263522,05	Картометрический метод	7	Закрепление отсутствует
5106	417951,65	1263536,67	Картометрический метод	7	Закрепление отсутствует
5107	417941,42	1263553,90	Картометрический метод	7	Закрепление отсутствует
5108	417934,42	1263565,26	Картометрический метод	7	Закрепление отсутствует
5109	417932,64	1263568,16	Картометрический метод	7	Закрепление отсутствует
5110	417930,61	1263571,45	Картометрический метод	7	Закрепление отсутствует
5111	417927,59	1263576,51	Картометрический метод	7	Закрепление отсутствует
5112	417914,03	1263600,63	Картометрический метод	7	Закрепление отсутствует
5113	417909,09	1263635,53	Картометрический метод	7	Закрепление отсутствует
5114	417909,25	1263639,43	Картометрический метод	7	Закрепление отсутствует
5115	417909,77	1263652,51	Картометрический метод	7	Закрепление отсутствует
5116	417910,29	1263665,60	Картометрический метод	7	Закрепление отсутствует

Сведения о местоположении границ объекта					
1. Система координат МСК 47 зона 1					
2. Сведения о характерных точках границ объекта					
Обозначение характерных точек границ	Координаты, м		Метод определения координат характерной точки	Средняя квадратическая погрешность	Описание обозначения точки на местности (при
	X	Y			
5117	417905,39	1263694,98	Картометрический метод	7	Закрепление отсутствует
5118	417900,77	1263707,85	Картометрический метод	7	Закрепление отсутствует
5119	417897,36	1263713,72	Картометрический метод	7	Закрепление отсутствует
5120	417885,48	1263716,87	Картометрический метод	7	Закрепление отсутствует
5121	417863,47	1263720,80	Картометрический метод	7	Закрепление отсутствует
5122	417842,38	1263696,88	Картометрический метод	7	Закрепление отсутствует
5123	417805,37	1263691,08	Картометрический метод	7	Закрепление отсутствует
5124	417799,49	1263706,01	Картометрический метод	7	Закрепление отсутствует
5125	417805,12	1263726,81	Картометрический метод	7	Закрепление отсутствует
5126	417807,44	1263731,70	Картометрический метод	7	Закрепление отсутствует
5127	417814,80	1263747,29	Картометрический метод	7	Закрепление отсутствует
5128	417821,60	1263763,28	Картометрический метод	7	Закрепление отсутствует
5129	417821,18	1263766,97	Картометрический метод	7	Закрепление отсутствует
5130	417796,76	1263756,04	Картометрический метод	7	Закрепление отсутствует
5131	417793,44	1263748,16	Картометрический метод	7	Закрепление отсутствует
5132	417790,13	1263740,28	Картометрический метод	7	Закрепление отсутствует
5133	417780,70	1263727,94	Картометрический метод	7	Закрепление отсутствует
5134	417765,64	1263720,70	Картометрический метод	7	Закрепление отсутствует
5135	417757,55	1263721,21	Картометрический метод	7	Закрепление отсутствует
5136	417720,62	1263741,45	Картометрический метод	7	Закрепление отсутствует
5067	417697,56	1263767,62	Картометрический метод	7	Закрепление отсутствует
5137	416505,38	1263512,15	Картометрический метод	7	Закрепление отсутствует
5138	416492,14	1263509,31	Картометрический метод	7	Закрепление отсутствует
5139	416473,27	1263509,31	Картометрический метод	7	Закрепление отсутствует
5140	416459,02	1263507,84	Картометрический метод	7	Закрепление отсутствует
5141	416448,71	1263506,70	Картометрический метод	7	Закрепление отсутствует

Сведения о местоположении границ объекта					
1. Система координат МСК 47 зона 1					
2. Сведения о характерных точках границ объекта					
Обозначение характерных точек границ	Координаты, м		Метод определения координат характерной точки	Средняя квадратическая погрешность	Описание обозначения точки на местности (при
	X	Y			
5142	416446,75	1263506,47	Картометрический метод	7	Закрепление отсутствует
5143	416439,87	1263505,95	Картометрический метод	7	Закрепление отсутствует
5144	416422,16	1263504,59	Картометрический метод	7	Закрепление отсутствует
5145	416409,21	1263497,19	Картометрический метод	7	Закрепление отсутствует
5146	416402,30	1263493,24	Картометрический метод	7	Закрепление отсутствует
5147	416406,08	1263482,83	Картометрический метод	7	Закрепление отсутствует
5148	416410,45	1263481,02	Картометрический метод	7	Закрепление отсутствует
5149	416413,50	1263479,75	Картометрический метод	7	Закрепление отсутствует
5150	416417,43	1263478,11	Картометрический метод	7	Закрепление отсутствует
5151	416419,97	1263476,61	Картометрический метод	7	Закрепление отсутствует
5152	416425,04	1263473,63	Картометрический метод	7	Закрепление отсутствует
5153	416433,50	1263468,65	Картометрический метод	7	Закрепление отсутствует
5154	416441,24	1263465,87	Картометрический метод	7	Закрепление отсутствует
5155	416457,15	1263460,14	Картометрический метод	7	Закрепление отсутствует
5156	416485,04	1263455,49	Картометрический метод	7	Закрепление отсутствует
5157	416528,07	1263459,20	Картометрический метод	7	Закрепление отсутствует
5158	416541,32	1263471,49	Картометрический метод	7	Закрепление отсутствует
5159	416534,70	1263503,64	Картометрический метод	7	Закрепление отсутствует
5160	416529,25	1263508,36	Картометрический метод	7	Закрепление отсутствует
5161	416529,96	1263503,64	Картометрический метод	7	Закрепление отсутствует
5162	416523,13	1263506,00	Картометрический метод	7	Закрепление отсутствует
5163	416513,57	1263509,31	Картометрический метод	7	Закрепление отсутствует
5137	416505,38	1263512,15	Картометрический метод	7	Закрепление отсутствует
5164	416796,48	1263752,67	Картометрический метод	7	Закрепление отсутствует
5165	416782,48	1263745,33	Картометрический метод	7	Закрепление отсутствует
5166	416791,54	1263731,74	Картометрический метод	7	Закрепление отсутствует

Сведения о местоположении границ объекта					
1. Система координат МСК 47 зона 1					
2. Сведения о характерных точках границ объекта					
Обозначение характерных точек границ	Координаты, м		Метод определения координат характерной точки	Средняя квадратическая погрешность	Описание обозначения точки на местности (при
	X	Y			
5167	416794,02	1263728,73	Картометрический метод	7	Закрепление отсутствует
5168	416797,48	1263724,66	Картометрический метод	7	Закрепление отсутствует
5169	416802,84	1263718,36	Картометрический метод	7	Закрепление отсутствует
5170	416803,57	1263717,11	Картометрический метод	7	Закрепление отсутствует
5171	416811,15	1263701,32	Картометрический метод	7	Закрепление отсутствует
5172	416817,83	1263696,65	Картометрический метод	7	Закрепление отсутствует
5173	416830,50	1263699,99	Картометрический метод	7	Закрепление отсутствует
5174	416836,14	1263703,68	Картометрический метод	7	Закрепление отсутствует
5175	416849,83	1263712,66	Картометрический метод	7	Закрепление отсутствует
5176	416857,83	1263708,66	Картометрический метод	7	Закрепление отсутствует
5177	416863,84	1263699,99	Картометрический метод	7	Закрепление отсутствует
5178	416860,51	1263684,65	Картометрический метод	7	Закрепление отсутствует
5179	416853,16	1263663,98	Картометрический метод	7	Закрепление отсутствует
5180	416853,16	1263642,64	Картометрический метод	7	Закрепление отсутствует
5181	416839,16	1263609,96	Картометрический метод	7	Закрепление отсутствует
5182	416837,16	1263597,29	Картометрический метод	7	Закрепление отсутствует
5183	416842,50	1263589,29	Картометрический метод	7	Закрепление отсутствует
5184	416853,16	1263587,28	Картометрический метод	7	Закрепление отсутствует
5185	416882,51	1263587,28	Картометрический метод	7	Закрепление отсутствует
5186	416894,51	1263581,29	Картометрический метод	7	Закрепление отсутствует
5187	416902,51	1263571,28	Картометрический метод	7	Закрепление отсутствует
5188	416909,19	1263560,61	Картометрический метод	7	Закрепление отсутствует
5189	416917,86	1263561,28	Картометрический метод	7	Закрепление отсутствует
5190	416930,97	1263566,12	Картометрический метод	7	Закрепление отсутствует
5191	416941,19	1263569,94	Картометрический метод	7	Закрепление отсутствует
5192	416949,19	1263565,94	Картометрический метод	7	Закрепление отсутствует
5193	416957,20	1263552,61	Картометрический метод	7	Закрепление отсутствует

Сведения о местоположении границ объекта					
1. Система координат МСК 47 зона 1					
2. Сведения о характерных точках границ объекта					
Обозначение характерных точек границ	Координаты, м		Метод определения координат характерной точки	Средняя квадратическая погрешность	Описание обозначения точки на местности (при
	X	Y			
5194	416963,50	1263533,71	Картометрический метод	7	Закрепление отсутствует
5195	416968,38	1263519,07	Картометрический метод	7	Закрепление отсутствует
5196	416978,14	1263497,52	Картометрический метод	7	Закрепление отсутствует
5197	416995,20	1263471,26	Картометрический метод	7	Закрепление отсутствует
5198	417004,55	1263468,59	Картометрический метод	7	Закрепление отсутствует
5199	417015,21	1263473,92	Картометрический метод	7	Закрепление отсутствует
5200	417026,55	1263489,93	Картометрический метод	7	Закрепление отсутствует
5201	417027,22	1263503,93	Картометрический метод	7	Закрепление отсутствует
5202	417022,55	1263519,27	Картометрический метод	7	Закрепление отсутствует
5203	417012,55	1263541,94	Картометрический метод	7	Закрепление отсутствует
5204	417000,29	1263559,09	Картометрический метод	7	Закрепление отсутствует
5205	416992,54	1263568,62	Картометрический метод	7	Закрепление отсутствует
5206	416992,54	1263577,95	Картометрический метод	7	Закрепление отсутствует
5207	417001,88	1263597,29	Картометрический метод	7	Закрепление отсутствует
5208	417001,88	1263607,29	Картометрический метод	7	Закрепление отсутствует
5209	416995,20	1263615,96	Картометрический метод	7	Закрепление отсутствует
5210	416983,87	1263614,63	Картометрический метод	7	Закрепление отсутствует
5211	416967,20	1263593,29	Картометрический метод	7	Закрепление отсутствует
5212	416959,20	1263591,29	Картометрический метод	7	Закрепление отсутствует
5213	416951,86	1263598,63	Картометрический метод	7	Закрепление отсутствует
5214	416941,86	1263602,63	Картометрический метод	7	Закрепление отсутствует
5215	416921,19	1263602,63	Картометрический метод	7	Закрепление отсутствует
5216	416908,48	1263601,46	Картометрический метод	7	Закрепление отсутствует
5217	416906,52	1263601,29	Картометрический метод	7	Закрепление отсутствует
5218	416891,18	1263602,63	Картометрический метод	7	Закрепление отсутствует
5219	416874,51	1263608,63	Картометрический метод	7	Закрепление отсутствует
5220	416867,84	1263615,29	Картометрический метод	7	Закрепление отсутствует

Сведения о местоположении границ объекта					
1. Система координат МСК 47 зона 1					
2. Сведения о характерных точках границ объекта					
Обозначение характерных точек границ	Координаты, м		Метод определения координат характерной точки	Средняя квадратическая погрешность	Описание обозначения точки на местности (при
	X	Y			
5221	416872,51	1263625,30	Картометрический метод	7	Закрепление отсутствует
5222	416886,32	1263629,40	Картометрический метод	7	Закрепление отсутствует
5223	416905,84	1263633,30	Картометрический метод	7	Закрепление отсутствует
5224	416912,81	1263639,69	Картометрический метод	7	Закрепление отсутствует
5225	416930,52	1263663,31	Картометрический метод	7	Закрепление отсутствует
5226	416893,84	1263692,65	Картометрический метод	7	Закрепление отсутствует
5227	416872,84	1263715,49	Картометрический метод	7	Закрепление отсутствует
5228	416855,83	1263734,00	Картометрический метод	7	Закрепление отсутствует
5229	416818,50	1263746,00	Картометрический метод	7	Закрепление отсутствует
5164	416796,48	1263752,67	Картометрический метод	7	Закрепление отсутствует
5230	402885,10	1263975,84	Картометрический метод	7	Закрепление отсутствует
5231	402884,73	1263975,32	Картометрический метод	7	Закрепление отсутствует
5232	402851,86	1263923,50	Картометрический метод	7	Закрепление отсутствует
5233	402804,64	1263851,45	Картометрический метод	7	Закрепление отсутствует
5234	402760,78	1263784,11	Картометрический метод	7	Закрепление отсутствует
5235	402715,20	1263712,86	Картометрический метод	7	Закрепление отсутствует
5236	402670,43	1263627,17	Картометрический метод	7	Закрепление отсутствует
5237	402626,92	1263572,45	Картометрический метод	7	Закрепление отсутствует
5238	402599,46	1263549,04	Картометрический метод	7	Закрепление отсутствует
5239	402578,92	1263546,47	Картометрический метод	7	Закрепление отсутствует
5240	402622,56	1263533,14	Картометрический метод	7	Закрепление отсутствует
5241	402700,00	1263506,95	Картометрический метод	7	Закрепление отсутствует
5242	402752,77	1263600,75	Картометрический метод	7	Закрепление отсутствует
5243	402778,40	1263660,83	Картометрический метод	7	Закрепление отсутствует
5244	402793,80	1263686,47	Картометрический метод	7	Закрепление отсутствует
5245	402837,75	1263742,90	Картометрический метод	7	Закрепление отсутствует

Сведения о местоположении границ объекта					
1. Система координат МСК 47 зона 1					
2. Сведения о характерных точках границ объекта					
Обозначение характерных точек границ	Координаты, м		Метод определения координат характерной точки	Средняя квадратическая погрешность	Описание обозначения точки на местности (при
	X	Y			
5246	402882,45	1263772,20	Картометрический метод	7	Закрепление отсутствует
5247	402893,17	1263795,04	Картометрический метод	7	Закрепление отсутствует
5248	402915,09	1263788,81	Картометрический метод	7	Закрепление отсутствует
5249	402925,18	1263831,17	Картометрический метод	7	Закрепление отсутствует
5250	402950,64	1263918,76	Картометрический метод	7	Закрепление отсутствует
5251	402956,06	1263936,12	Картометрический метод	7	Закрепление отсутствует
5252	402945,30	1263942,15	Картометрический метод	7	Закрепление отсутствует
5230	402885,10	1263975,84	Картометрический метод	7	Закрепление отсутствует
5253	416658,45	1263639,30	Картометрический метод	7	Закрепление отсутствует
5254	416645,78	1263637,97	Картометрический метод	7	Закрепление отсутствует
5255	416618,43	1263627,30	Картометрический метод	7	Закрепление отсутствует
5256	416609,77	1263619,96	Картометрический метод	7	Закрепление отсутствует
5257	416609,77	1263610,63	Картометрический метод	7	Закрепление отсутствует
5258	416622,15	1263596,99	Картометрический метод	7	Закрепление отсутствует
5259	416635,78	1263586,62	Картометрический метод	7	Закрепление отсутствует
5260	416663,11	1263568,62	Картометрический метод	7	Закрепление отсутствует
5261	416699,79	1263544,61	Картометрический метод	7	Закрепление отсутствует
5262	416717,79	1263527,94	Картометрический метод	7	Закрепление отсутствует
5263	416727,14	1263525,27	Картометрический метод	7	Закрепление отсутствует
5264	416732,47	1263529,27	Картометрический метод	7	Закрепление отсутствует
5265	416734,47	1263539,27	Картометрический метод	7	Закрепление отсутствует
5266	416753,80	1263536,61	Картометрический метод	7	Закрепление отсутствует
5267	416762,47	1263537,94	Картометрический метод	7	Закрепление отсутствует
5268	416767,15	1263544,61	Картометрический метод	7	Закрепление отсутствует
5269	416769,15	1263553,94	Картометрический метод	7	Закрепление отсутствует
5270	416773,82	1263568,62	Картометрический метод	7	Закрепление отсутствует

Сведения о местоположении границ объекта					
1. Система координат МСК 47 зона 1					
2. Сведения о характерных точках границ объекта					
Обозначение характерных точек границ	Координаты, м		Метод определения координат характерной точки	Средняя квадратическая погрешность	Описание обозначения точки на местности (при
	X	Y			
5271	416769,15	1263577,29	Картометрический метод	7	Закрепление отсутствует
5272	416757,71	1263585,20	Картометрический метод	7	Закрепление отсутствует
5273	416751,80	1263589,29	Картометрический метод	7	Закрепление отсутствует
5274	416703,79	1263609,29	Картометрический метод	7	Закрепление отсутствует
5275	416687,12	1263617,96	Картометрический метод	7	Закрепление отсутствует
5276	416669,78	1263630,63	Картометрический метод	7	Закрепление отсутствует
5253	416658,45	1263639,30	Картометрический метод	7	Закрепление отсутствует
5277	416274,63	1263675,75	Картометрический метод	7	Закрепление отсутствует
5278	416262,50	1263654,71	Картометрический метод	7	Закрепление отсутствует
5279	416264,23	1263654,00	Картометрический метод	7	Закрепление отсутствует
5280	416265,18	1263642,65	Картометрический метод	7	Закрепление отсутствует
5281	416275,36	1263631,59	Картометрический метод	7	Закрепление отсутствует
5282	416293,12	1263615,37	Картометрический метод	7	Закрепление отсутствует
5283	416296,38	1263612,40	Картометрический метод	7	Закрепление отсутствует
5284	416299,57	1263609,97	Картометрический метод	7	Закрепление отсутствует
5285	416313,86	1263599,08	Картометрический метод	7	Закрепление отсутствует
5286	416316,24	1263597,27	Картометрический метод	7	Закрепление отсутствует
5287	416330,43	1263584,03	Картометрический метод	7	Закрепление отсутствует
5288	416330,43	1263568,89	Картометрический метод	7	Закрепление отсутствует
5289	416324,75	1263552,82	Картометрический метод	7	Закрепление отсутствует
5290	416336,10	1263540,52	Картометрический метод	7	Закрепление отсутствует
5291	416350,29	1263546,19	Картометрический метод	7	Закрепление отсутствует
5292	416353,84	1263548,32	Картометрический метод	7	Закрепление отсутствует
5293	416359,75	1263551,87	Картометрический метод	7	Закрепление отсутствует
5294	416376,76	1263558,49	Картометрический метод	7	Закрепление отсутствует
5295	416387,14	1263561,08	Картометрический метод	7	Закрепление отсутствует

Сведения о местоположении границ объекта					
1. Система координат МСК 47 зона 1					
2. Сведения о характерных точках границ объекта					
Обозначение характерных точек границ	Координаты, м		Метод определения координат характерной точки	Средняя квадратическая погрешность	Описание обозначения точки на местности (при
	X	Y			
5296	416404,53	1263565,43	Картометрический метод	7	Закрепление отсутствует
5297	416413,63	1263567,71	Картометрический метод	7	Закрепление отсутствует
5298	416450,19	1263577,01	Картометрический метод	7	Закрепление отсутствует
5299	416448,64	1263578,35	Картометрический метод	7	Закрепление отсутствует
5300	416455,14	1263585,44	Картометрический метод	7	Закрепление отсутствует
5301	416459,04	1263589,69	Картометрический метод	7	Закрепление отсутствует
5302	416453,07	1263593,80	Картометрический метод	7	Закрепление отсутствует
5303	416443,91	1263600,10	Картометрический метод	7	Закрепление отсутствует
5304	416430,13	1263601,18	Картометрический метод	7	Закрепление отсутствует
5305	416417,34	1263602,17	Картометрический метод	7	Закрепление отсутствует
5306	416407,01	1263602,97	Картометрический метод	7	Закрепление отсутствует
5307	416371,09	1263605,77	Картометрический метод	7	Закрепление отсутствует
5308	416325,27	1263639,02	Картометрический метод	7	Закрепление отсутствует
5277	416274,63	1263675,75	Картометрический метод	7	Закрепление отсутствует
5309	416516,41	1263611,96	Картометрический метод	7	Закрепление отсутствует
5310	416495,07	1263605,29	Картометрический метод	7	Закрепление отсутствует
5311	416473,73	1263588,62	Картометрический метод	7	Закрепление отсутствует
5312	416473,73	1263581,96	Картометрический метод	7	Закрепление отсутствует
5313	416482,39	1263574,61	Картометрический метод	7	Закрепление отсутствует
5314	416497,07	1263568,62	Картометрический метод	7	Закрепление отсутствует
5315	416523,43	1263571,19	Картометрический метод	7	Закрепление отсутствует
5316	416580,43	1263577,95	Картометрический метод	7	Закрепление отсутствует
5317	416590,43	1263581,96	Картометрический метод	7	Закрепление отсутствует
5318	416591,10	1263587,28	Картометрический метод	7	Закрепление отсутствует
5319	416586,43	1263591,95	Картометрический метод	7	Закрепление отсутствует
5320	416573,09	1263595,95	Картометрический метод	7	Закрепление отсутствует

Сведения о местоположении границ объекта					
1. Система координат МСК 47 зона 1					
2. Сведения о характерных точках границ объекта					
Обозначение характерных точек границ	Координаты, м		Метод определения координат характерной точки	Средняя квадратическая погрешность	Описание обозначения точки на местности (при
	X	Y			
5321	416556,72	1263602,14	Картометрический метод	7	Закрепление отсутствует
5322	416543,08	1263607,29	Картометрический метод	7	Закрепление отсутствует
5309	416516,41	1263611,96	Картометрический метод	7	Закрепление отсутствует
5323	402820,05	1264151,35	Картометрический метод	7	Закрепление отсутствует
5324	402809,55	1264149,37	Картометрический метод	7	Закрепление отсутствует
5325	402808,23	1264140,84	Картометрический метод	7	Закрепление отсутствует
5326	402798,98	1264141,07	Картометрический метод	7	Закрепление отсутствует
5327	402872,17	1264085,44	Картометрический метод	7	Закрепление отсутствует
5328	402885,49	1264140,92	Картометрический метод	7	Закрепление отсутствует
5329	402882,08	1264148,22	Картометрический метод	7	Закрепление отсутствует
5330	402874,53	1264148,14	Картометрический метод	7	Закрепление отсутствует
5331	402866,03	1264148,06	Картометрический метод	7	Закрепление отсутствует
5332	402842,39	1264150,69	Картометрический метод	7	Закрепление отсутствует
5323	402820,05	1264151,35	Картометрический метод	7	Закрепление отсутствует
5333	402353,36	1266528,07	Картометрический метод	7	Закрепление отсутствует
5334	402355,71	1266467,20	Картометрический метод	7	Закрепление отсутствует
5335	402359,01	1266413,35	Картометрический метод	7	Закрепление отсутствует
5336	402361,59	1266363,68	Картометрический метод	7	Закрепление отсутствует
5337	402363,63	1266352,28	Картометрический метод	7	Закрепление отсутствует
5338	402401,80	1266301,99	Картометрический метод	7	Закрепление отсутствует
5339	402427,42	1266270,18	Картометрический метод	7	Закрепление отсутствует
5340	402478,27	1266205,74	Картометрический метод	7	Закрепление отсутствует
5341	402521,54	1266151,13	Картометрический метод	7	Закрепление отсутствует
5342	402561,12	1266100,75	Картометрический метод	7	Закрепление отсутствует
5343	402602,93	1266047,56	Картометрический метод	7	Закрепление отсутствует
5344	402646,73	1265990,44	Картометрический метод	7	Закрепление отсутствует

Сведения о местоположении границ объекта					
1. Система координат МСК 47 зона 1					
2. Сведения о характерных точках границ объекта					
Обозначение характерных точек границ	Координаты, м		Метод определения координат характерной точки	Средняя квадратическая погрешность	Описание обозначения точки на местности (при
	X	Y			
5345	402628,76	1265978,70	Картометрический метод	7	Закрепление отсутствует
5346	402594,23	1265952,02	Картометрический метод	7	Закрепление отсутствует
5347	402565,37	1265929,71	Картометрический метод	7	Закрепление отсутствует
5348	402554,39	1265912,44	Картометрический метод	7	Закрепление отсутствует
5349	402547,82	1265911,82	Картометрический метод	7	Закрепление отсутствует
5350	402533,78	1265897,78	Картометрический метод	7	Закрепление отсутствует
5351	402508,67	1265890,40	Картометрический метод	7	Закрепление отсутствует
5352	402473,95	1265857,90	Картометрический метод	7	Закрепление отсутствует
5353	402463,84	1265841,47	Картометрический метод	7	Закрепление отсутствует
5354	402452,62	1265805,40	Картометрический метод	7	Закрепление отсутствует
5355	402426,97	1265773,34	Картометрический метод	7	Закрепление отсутствует
5356	402424,57	1265757,32	Картометрический метод	7	Закрепление отсутствует
5357	402431,78	1265735,67	Картометрический метод	7	Закрепление отсутствует
5358	402444,60	1265738,88	Картометрический метод	7	Закрепление отсутствует
5359	402463,04	1265748,50	Картометрический метод	7	Закрепление отсутствует
5360	402472,51	1265767,59	Картометрический метод	7	Закрепление отсутствует
5361	402489,46	1265801,76	Картометрический метод	7	Закрепление отсутствует
5362	402494,38	1265798,37	Картометрический метод	7	Закрепление отсутствует
5363	402486,95	1265782,35	Картометрический метод	7	Закрепление отсутствует
5364	402508,85	1265772,05	Картометрический метод	7	Закрепление отсутствует
5365	402500,67	1265761,71	Картометрический метод	7	Закрепление отсутствует
5366	402506,42	1265763,44	Картометрический метод	7	Закрепление отсутствует
5367	402510,41	1265764,62	Картометрический метод	7	Закрепление отсутствует
5368	402513,79	1265764,19	Картометрический метод	7	Закрепление отсутствует
5369	402517,01	1265762,87	Картометрический метод	7	Закрепление отсутствует
5370	402596,10	1265730,38	Картометрический метод	7	Закрепление отсутствует
5371	402602,72	1265727,47	Картометрический метод	7	Закрепление отсутствует

Сведения о местоположении границ объекта					
1. Система координат МСК 47 зона 1					
2. Сведения о характерных точках границ объекта					
Обозначение характерных точек границ	Координаты, м		Метод определения координат характерной точки	Средняя квадратическая погрешность	Описание обозначения точки на местности (при
	X	Y			
5372	402614,56	1265706,07	Картометрический метод	7	Закрепление отсутствует
5373	402629,72	1265670,31	Картометрический метод	7	Закрепление отсутствует
5374	402657,95	1265602,93	Картометрический метод	7	Закрепление отсутствует
5375	402666,22	1265570,20	Картометрический метод	7	Закрепление отсутствует
5376	402673,52	1265539,35	Картометрический метод	7	Закрепление отсутствует
5377	402681,61	1265506,58	Картометрический метод	7	Закрепление отсутствует
5378	402718,00	1265484,20	Картометрический метод	7	Закрепление отсутствует
5379	402770,96	1265453,67	Картометрический метод	7	Закрепление отсутствует
5380	402850,52	1265407,46	Картометрический метод	7	Закрепление отсутствует
5381	402924,66	1265364,58	Картометрический метод	7	Закрепление отсутствует
5382	402970,73	1265337,94	Картометрический метод	7	Закрепление отсутствует
5383	402869,55	1264808,94	Картометрический метод	7	Закрепление отсутствует
5384	402872,80	1264794,21	Картометрический метод	7	Закрепление отсутствует
5385	402842,58	1264636,63	Картометрический метод	7	Закрепление отсутствует
5386	402807,81	1264455,54	Картометрический метод	7	Закрепление отсутствует
5387	402760,70	1264210,17	Картометрический метод	7	Закрепление отсутствует
5388	402748,97	1264149,07	Картометрический метод	7	Закрепление отсутствует
5389	402782,66	1264143,68	Картометрический метод	7	Закрепление отсутствует
5390	402808,43	1264273,15	Картометрический метод	7	Закрепление отсутствует
5391	402813,19	1264297,09	Картометрический метод	7	Закрепление отсутствует
5392	402819,92	1264291,80	Картометрический метод	7	Закрепление отсутствует
5393	402831,54	1264289,62	Картометрический метод	7	Закрепление отсутствует
5394	402832,99	1264270,03	Картометрический метод	7	Закрепление отсутствует
5395	402848,22	1264252,62	Картометрический метод	7	Закрепление отсутствует
5396	402862,73	1264246,09	Картометрический метод	7	Закрепление отсутствует
5397	402875,07	1264249,72	Картометрический метод	7	Закрепление отсутствует
5398	402884,49	1264259,87	Картометрический метод	7	Закрепление отсутствует

Сведения о местоположении границ объекта					
1. Система координат МСК 47 зона 1					
2. Сведения о характерных точках границ объекта					
Обозначение характерных точек границ	Координаты, м		Метод определения координат характерной точки	Средняя квадратическая погрешность	Описание обозначения точки на местности (при
	X	Y			
5399	402886,67	1264273,66	Картометрический метод	7	Закрепление отсутствует
5400	402881,59	1264283,09	Картометрический метод	7	Закрепление отсутствует
5401	402864,90	1264296,87	Картометрический метод	7	Закрепление отсутствует
5402	402860,55	1264306,30	Картометрический метод	7	Закрепление отсутствует
5403	402864,18	1264318,63	Картометрический метод	7	Закрепление отсутствует
5404	402871,44	1264333,14	Картометрический метод	7	Закрепление отсутствует
5405	402870,71	1264348,38	Картометрический метод	7	Закрепление отсутствует
5406	402863,45	1264358,53	Картометрический метод	7	Закрепление отсутствует
5407	402853,30	1264365,79	Картометрический метод	7	Закрепление отсутствует
5408	402842,42	1264372,32	Картометрический метод	7	Закрепление отсутствует
5409	402820,96	1264369,46	Картометрический метод	7	Закрепление отсутствует
5410	402835,20	1264445,05	Картометрический метод	7	Закрепление отсутствует
5411	402870,67	1264633,53	Картометрический метод	7	Закрепление отсутствует
5412	402882,22	1264694,89	Картометрический метод	7	Закрепление отсутствует
5413	402898,75	1264782,75	Картометрический метод	7	Закрепление отсутствует
5414	402901,68	1264802,59	Картометрический метод	7	Закрепление отсутствует
5415	402912,83	1264870,11	Картометрический метод	7	Закрепление отсутствует
5416	402931,48	1264982,95	Картометрический метод	7	Закрепление отсутствует
5417	402965,67	1265189,91	Картометрический метод	7	Закрепление отсутствует
5418	402982,19	1265289,94	Картометрический метод	7	Закрепление отсутствует
5419	402988,21	1265326,41	Картометрический метод	7	Закрепление отсутствует
5420	403015,07	1265311,06	Картометрический метод	7	Закрепление отсутствует
5421	403040,08	1265295,83	Картометрический метод	7	Закрепление отсутствует
5422	403047,96	1265291,02	Картометрический метод	7	Закрепление отсутствует
5423	403054,72	1265290,13	Картометрический метод	7	Закрепление отсутствует
5424	403060,93	1265290,11	Картометрический метод	7	Закрепление отсутствует
5425	403061,21	1265290,17	Картометрический метод	7	Закрепление отсутствует

Сведения о местоположении границ объекта					
1. Система координат МСК 47 зона 1					
2. Сведения о характерных точках границ объекта					
Обозначение характерных точек границ	Координаты, м		Метод определения координат характерной точки	Средняя квадратическая погрешность	Описание обозначения точки на местности (при
	X	Y			
5426	403055,89	1265293,76	Картометрический метод	7	Закрепление отсутствует
5427	403052,62	1265295,95	Картометрический метод	7	Закрепление отсутствует
5428	403049,27	1265304,43	Картометрический метод	7	Закрепление отсутствует
5429	403050,24	1265309,50	Картометрический метод	7	Закрепление отсутствует
5430	403058,47	1265307,26	Картометрический метод	7	Закрепление отсутствует
5431	403067,26	1265291,57	Картометрический метод	7	Закрепление отсутствует
5432	403077,69	1265289,61	Картометрический метод	7	Закрепление отсутствует
5433	403087,81	1265284,77	Картометрический метод	7	Закрепление отсутствует
5434	403093,16	1265283,05	Картометрический метод	7	Закрепление отсутствует
5435	403117,37	1265279,83	Картометрический метод	7	Закрепление отсутствует
5436	403118,62	1265285,91	Картометрический метод	7	Закрепление отсутствует
5437	403129,41	1265313,08	Картометрический метод	7	Закрепление отсутствует
5438	403134,49	1265326,48	Картометрический метод	7	Закрепление отсутствует
5439	403141,01	1265337,20	Картометрический метод	7	Закрепление отсутствует
5440	403148,29	1265349,14	Картометрический метод	7	Закрепление отсутствует
5441	403169,57	1265364,56	Картометрический метод	7	Закрепление отсутствует
5442	403179,00	1265369,57	Картометрический метод	7	Закрепление отсутствует
5443	403179,76	1265369,96	Картометрический метод	7	Закрепление отсутствует
5444	403181,35	1265384,74	Картометрический метод	7	Закрепление отсутствует
5445	403188,03	1265445,50	Картометрический метод	7	Закрепление отсутствует
5446	403187,08	1265445,71	Картометрический метод	7	Закрепление отсутствует
5447	403198,29	1265522,47	Картометрический метод	7	Закрепление отсутствует
5448	403203,71	1265521,85	Картометрический метод	7	Закрепление отсутствует
5449	403204,52	1265527,59	Картометрический метод	7	Закрепление отсутствует
5450	403212,05	1265581,05	Картометрический метод	7	Закрепление отсутствует
5451	403211,54	1265627,82	Картометрический метод	7	Закрепление отсутствует
5452	403211,41	1265639,85	Картометрический метод	7	Закрепление отсутствует

Сведения о местоположении границ объекта					
1. Система координат МСК 47 зона 1					
2. Сведения о характерных точках границ объекта					
Обозначение характерных точек границ	Координаты, м		Метод определения координат характерной точки	Средняя квадратическая погрешность	Описание обозначения точки на местности (при
	X	Y			
5453	403202,37	1265640,55	Картометрический метод	7	Закрепление отсутствует
5454	403204,37	1265672,16	Картометрический метод	7	Закрепление отсутствует
5455	403201,52	1265699,67	Картометрический метод	7	Закрепление отсутствует
5456	403209,29	1265737,89	Картометрический метод	7	Закрепление отсутствует
5457	403215,38	1265800,98	Картометрический метод	7	Закрепление отсутствует
5458	403211,98	1265801,55	Картометрический метод	7	Закрепление отсутствует
5459	403212,03	1265800,11	Картометрический метод	7	Закрепление отсутствует
5460	403210,46	1265785,29	Картометрический метод	7	Закрепление отсутствует
5461	403206,17	1265781,39	Картометрический метод	7	Закрепление отсутствует
5462	403201,84	1265777,44	Картометрический метод	7	Закрепление отсутствует
5463	403197,83	1265773,80	Картометрический метод	7	Закрепление отсутствует
5464	403193,45	1265769,82	Картометрический метод	7	Закрепление отсутствует
5465	403185,50	1265757,45	Картометрический метод	7	Закрепление отсутствует
5466	403182,31	1265752,50	Картометрический метод	7	Закрепление отсутствует
5467	403177,54	1265745,07	Картометрический метод	7	Закрепление отсутствует
5468	403174,36	1265740,13	Картометрический метод	7	Закрепление отсутствует
5469	403158,71	1265735,99	Картометрический метод	7	Закрепление отсутствует
5470	403147,95	1265719,05	Картометрический метод	7	Закрепление отсутствует
5471	403136,91	1265710,42	Картометрический метод	7	Закрепление отсутствует
5472	403131,34	1265714,62	Картометрический метод	7	Закрепление отсутствует
5473	403119,76	1265726,97	Картометрический метод	7	Закрепление отсутствует
5474	403116,42	1265730,46	Картометрический метод	7	Закрепление отсутствует
5475	403104,40	1265742,20	Картометрический метод	7	Закрепление отсутствует
5476	403072,79	1265766,89	Картометрический метод	7	Закрепление отсутствует
5477	403054,22	1265778,84	Картометрический метод	7	Закрепление отсутствует
5478	403043,24	1265784,19	Картометрический метод	7	Закрепление отсутствует
5479	403035,25	1265789,69	Картометрический метод	7	Закрепление отсутствует

Сведения о местоположении границ объекта					
1. Система координат МСК 47 зона 1					
2. Сведения о характерных точках границ объекта					
Обозначение характерных точек границ	Координаты, м		Метод определения координат характерной точки	Средняя квадратическая погрешность	Описание обозначения точки на местности (при
	X	Y			
5480	403003,93	1265805,39	Картометрический метод	7	Закрепление отсутствует
5481	402980,94	1265814,29	Картометрический метод	7	Закрепление отсутствует
5482	402943,26	1265815,91	Картометрический метод	7	Закрепление отсутствует
5483	402909,99	1265821,90	Картометрический метод	7	Закрепление отсутствует
5484	402898,83	1265821,07	Картометрический метод	7	Закрепление отсутствует
5485	402879,04	1265863,65	Картометрический метод	7	Закрепление отсутствует
5486	402867,48	1265886,85	Картометрический метод	7	Закрепление отсутствует
5487	402862,37	1265901,97	Картометрический метод	7	Закрепление отсутствует
5488	402825,70	1265970,28	Картометрический метод	7	Закрепление отсутствует
5489	402795,50	1266026,51	Картометрический метод	7	Закрепление отсутствует
5490	402761,41	1266088,45	Картометрический метод	7	Закрепление отсутствует
5491	402745,91	1266112,41	Картометрический метод	7	Закрепление отсутствует
5492	402722,26	1266159,46	Картометрический метод	7	Закрепление отсутствует
5493	402696,80	1266208,47	Картометрический метод	7	Закрепление отсутствует
5494	402680,51	1266230,45	Картометрический метод	7	Закрепление отсутствует
5495	402652,14	1266280,71	Картометрический метод	7	Закрепление отсутствует
5496	402616,77	1266339,64	Картометрический метод	7	Закрепление отсутствует
5497	402532,78	1266483,73	Картометрический метод	7	Закрепление отсутствует
5498	402399,72	1266520,64	Картометрический метод	7	Закрепление отсутствует
5499	402379,17	1266524,68	Картометрический метод	7	Закрепление отсутствует
5333	402353,36	1266528,07	Картометрический метод	7	Закрепление отсутствует
5500	402963,06	1264300,49	Картометрический метод	7	Закрепление отсутствует
5501	402955,17	1264298,39	Картометрический метод	7	Закрепление отсутствует
5502	402944,84	1264289,27	Картометрический метод	7	Закрепление отсутствует
5503	402927,11	1264272,20	Картометрический метод	7	Закрепление отсутствует
5504	402917,41	1264260,55	Картометрический метод	7	Закрепление отсутствует

Сведения о местоположении границ объекта					
1. Система координат МСК 47 зона 1					
2. Сведения о характерных точках границ объекта					
Обозначение характерных точек границ	Координаты, м		Метод определения координат характерной точки	Средняя квадратическая погрешность	Описание обозначения точки на местности (при
	X	Y			
5505	402907,40	1264248,55	Картометрический метод	7	Закрепление отсутствует
5506	402893,62	1264219,00	Картометрический метод	7	Закрепление отсутствует
5507	402892,85	1264202,05	Картометрический метод	7	Закрепление отсутствует
5508	402892,30	1264190,09	Картометрический метод	7	Закрепление отсутствует
5509	402886,39	1264183,53	Картометрический метод	7	Закрепление отсутствует
5510	402879,92	1264183,13	Картометрический метод	7	Закрепление отсутствует
5511	402871,46	1264182,62	Картометрический метод	7	Закрепление отсутствует
5512	402850,92	1264180,24	Картометрический метод	7	Закрепление отсутствует
5513	402852,89	1264169,08	Картометрический метод	7	Закрепление отсутствует
5514	402869,98	1264163,17	Картометрический метод	7	Закрепление отсутствует
5515	402885,08	1264159,88	Картометрический метод	7	Закрепление отсутствует
5516	402888,43	1264153,18	Картометрический метод	7	Закрепление отсутствует
5517	402894,82	1264179,76	Картометрический метод	7	Закрепление отсутствует
5518	402918,98	1264225,05	Картометрический метод	7	Закрепление отсутствует
5519	402942,83	1264269,22	Картометрический метод	7	Закрепление отсутствует
5520	402970,00	1264256,49	Картометрический метод	7	Закрепление отсутствует
5521	402982,83	1264276,12	Картометрический метод	7	Закрепление отсутствует
5522	402983,61	1264280,74	Картометрический метод	7	Закрепление отсутствует
5523	402979,43	1264283,52	Картометрический метод	7	Закрепление отсутствует
5524	402976,61	1264288,31	Картометрический метод	7	Закрепление отсутствует
5525	402973,32	1264293,90	Картометрический метод	7	Закрепление отсутствует
5500	402963,06	1264300,49	Картометрический метод	7	Закрепление отсутствует
5526	402042,47	1264872,93	Картометрический метод	7	Закрепление отсутствует
5527	401994,38	1264827,85	Картометрический метод	7	Закрепление отсутствует
5528	401978,08	1264802,37	Картометрический метод	7	Закрепление отсутствует
5529	401964,32	1264779,76	Картометрический метод	7	Закрепление отсутствует

Сведения о местоположении границ объекта					
1. Система координат МСК 47 зона 1					
2. Сведения о характерных точках границ объекта					
Обозначение характерных точек границ	Координаты, м		Метод определения координат характерной точки	Средняя квадратическая погрешность	Описание обозначения точки на местности (при
	X	Y			
5530	401929,55	1264735,06	Картометрический метод	7	Закрепление отсутствует
5531	401915,23	1264712,63	Картометрический метод	7	Закрепление отсутствует
5532	401888,03	1264638,80	Картометрический метод	7	Закрепление отсутствует
5533	401877,15	1264614,44	Картометрический метод	7	Закрепление отсутствует
5534	401866,13	1264615,44	Картометрический метод	7	Закрепление отсутствует
5535	401866,13	1264632,48	Картометрический метод	7	Закрепление отсутствует
5536	401878,00	1264670,08	Картометрический метод	7	Закрепление отсутствует
5537	401892,19	1264706,62	Картометрический метод	7	Закрепление отсутствует
5538	401891,19	1264718,64	Картометрический метод	7	Закрепление отсутствует
5539	401881,16	1264722,65	Картометрический метод	7	Закрепление отсутствует
5540	401864,13	1264717,64	Картометрический метод	7	Закрепление отсутствует
5541	401858,12	1264698,60	Картометрический метод	7	Закрепление отсутствует
5542	401853,11	1264673,56	Картометрический метод	7	Закрепление отсутствует
5543	401843,09	1264666,54	Картометрический метод	7	Закрепление отсутствует
5544	401832,06	1264668,54	Картометрический метод	7	Закрепление отсутствует
5545	401790,99	1264541,31	Картометрический метод	7	Закрепление отсутствует
5546	401790,99	1264417,06	Картометрический метод	7	Закрепление отсутствует
5547	401845,10	1264367,97	Картометрический метод	7	Закрепление отсутствует
5548	401902,25	1264325,69	Картометрический метод	7	Закрепление отсутствует
5549	401976,35	1264517,11	Картометрический метод	7	Закрепление отсутствует
5550	402043,07	1264689,44	Картометрический метод	7	Закрепление отсутствует
5551	402063,74	1264742,24	Картометрический метод	7	Закрепление отсутствует
5552	402040,47	1264748,70	Картометрический метод	7	Закрепление отсутствует
5553	402022,43	1264762,72	Картометрический метод	7	Закрепление отсутствует
5554	402009,41	1264788,78	Картометрический метод	7	Закрепление отсутствует
5555	402021,43	1264807,81	Картометрический метод	7	Закрепление отсутствует
5556	402054,49	1264828,85	Картометрический метод	7	Закрепление отсутствует

Сведения о местоположении границ объекта					
1. Система координат МСК 47 зона 1					
2. Сведения о характерных точках границ объекта					
Обозначение характерных точек границ	Координаты, м		Метод определения координат характерной точки	Средняя квадратическая погрешность	Описание обозначения точки на местности (при
	X	Y			
5557	402069,52	1264842,87	Картометрический метод	7	Закрепление отсутствует
5558	402065,51	1264861,91	Картометрический метод	7	Закрепление отсутствует
5559	402058,50	1264870,93	Картометрический метод	7	Закрепление отсутствует
5526	402042,47	1264872,93	Картометрический метод	7	Закрепление отсутствует
5560	403162,36	1264691,76	Картометрический метод	7	Закрепление отсутствует
5561	403153,57	1264688,84	Картометрический метод	7	Закрепление отсутствует
5562	403137,44	1264658,06	Картометрический метод	7	Закрепление отсутствует
5563	403129,06	1264636,65	Картометрический метод	7	Закрепление отсутствует
5564	403122,13	1264618,97	Картометрический метод	7	Закрепление отсутствует
5565	403120,83	1264619,26	Картометрический метод	7	Закрепление отсутствует
5566	403119,49	1264613,01	Картометрический метод	7	Закрепление отсутствует
5567	403122,66	1264614,67	Картометрический метод	7	Закрепление отсутствует
5568	403125,99	1264576,36	Картометрический метод	7	Закрепление отсутствует
5569	403122,74	1264531,18	Картометрический метод	7	Закрепление отсутствует
5570	403102,10	1264454,05	Картометрический метод	7	Закрепление отсутствует
5571	403102,03	1264453,74	Картометрический метод	7	Закрепление отсутствует
5572	403105,91	1264452,37	Картометрический метод	7	Закрепление отсутствует
5573	403107,52	1264456,41	Картометрический метод	7	Закрепление отсутствует
5574	403109,93	1264465,87	Картометрический метод	7	Закрепление отсутствует
5575	403111,62	1264472,58	Картометрический метод	7	Закрепление отсутствует
5576	403119,48	1264503,73	Картометрический метод	7	Закрепление отсутствует
5577	403129,38	1264543,02	Картометрический метод	7	Закрепление отсутствует
5578	403134,52	1264555,65	Картометрический метод	7	Закрепление отсутствует
5579	403141,42	1264572,60	Картометрический метод	7	Закрепление отсутствует
5580	403150,19	1264594,13	Картометрический метод	7	Закрепление отсутствует
5581	403155,03	1264606,04	Картометрический метод	7	Закрепление отсутствует

Сведения о местоположении границ объекта					
1. Система координат МСК 47 зона 1					
2. Сведения о характерных точках границ объекта					
Обозначение характерных точек границ	Координаты, м		Метод определения координат характерной точки	Средняя квадратическая погрешность	Описание обозначения точки на местности (при
	X	Y			
5582	403168,22	1264656,60	Картометрический метод	7	Закрепление отсутствует
5583	403171,15	1264676,38	Картометрический метод	7	Закрепление отсутствует
5584	403168,95	1264687,37	Картометрический метод	7	Закрепление отсутствует
5560	403162,36	1264691,76	Картометрический метод	7	Закрепление отсутствует
5585	406139,54	1265497,65	Картометрический метод	7	Закрепление отсутствует
5586	406123,76	1265495,14	Картометрический метод	7	Закрепление отсутствует
5587	406069,78	1265474,19	Картометрический метод	7	Закрепление отсутствует
5588	406026,06	1265454,25	Картометрический метод	7	Закрепление отсутствует
5589	405961,91	1265410,05	Картометрический метод	7	Закрепление отсутствует
5590	405889,58	1265369,77	Картометрический метод	7	Закрепление отсутствует
5591	405857,91	1265354,67	Картометрический метод	7	Закрепление отсутствует
5592	405827,75	1265337,55	Картометрический метод	7	Закрепление отсутствует
5593	405772,94	1265308,55	Картометрический метод	7	Закрепление отсутствует
5594	405737,69	1265287,58	Картометрический метод	7	Закрепление отсутствует
5595	405701,46	1265265,11	Картометрический метод	7	Закрепление отсутствует
5596	405659,02	1265234,54	Картометрический метод	7	Закрепление отсутствует
5597	405624,95	1265208,87	Картометрический метод	7	Закрепление отсутствует
5598	405573,35	1265173,56	Картометрический метод	7	Закрепление отсутствует
5599	405514,92	1265138,00	Картометрический метод	7	Закрепление отсутствует
5600	405466,89	1265109,39	Картометрический метод	7	Закрепление отсутствует
5601	405452,73	1265092,04	Картометрический метод	7	Закрепление отсутствует
5602	405440,65	1265081,96	Картометрический метод	7	Закрепление отсутствует
5603	405426,56	1265072,67	Картометрический метод	7	Закрепление отсутствует
5604	405413,17	1265065,99	Картометрический метод	7	Закрепление отсутствует
5605	405404,43	1265064,62	Картометрический метод	7	Закрепление отсутствует
5606	405399,06	1265061,27	Картометрический метод	7	Закрепление отсутствует

Сведения о местоположении границ объекта					
1. Система координат МСК 47 зона 1					
2. Сведения о характерных точках границ объекта					
Обозначение характерных точек границ	Координаты, м		Метод определения координат характерной точки	Средняя квадратическая погрешность	Описание обозначения точки на местности (при
	X	Y			
5607	405393,13	1265054,59	Картометрический метод	7	Закрепление отсутствует
5608	405376,99	1265041,62	Картометрический метод	7	Закрепление отсутствует
5609	405346,76	1265023,72	Картометрический метод	7	Закрепление отсутствует
5610	405332,92	1265017,87	Картометрический метод	7	Закрепление отсутствует
5611	405327,29	1265018,17	Картометрический метод	7	Закрепление отсутствует
5612	405326,73	1265019,58	Картометрический метод	7	Закрепление отсутствует
5613	405327,88	1265025,22	Картометрический метод	7	Закрепление отсутствует
5614	405339,19	1265033,91	Картометрический метод	7	Закрепление отсутствует
5615	405364,65	1265056,08	Картометрический метод	7	Закрепление отсутствует
5616	405374,82	1265062,51	Картометрический метод	7	Закрепление отсутствует
5617	405385,83	1265068,39	Картометрический метод	7	Закрепление отсутствует
5618	405404,55	1265073,52	Картометрический метод	7	Закрепление отсутствует
5619	405414,91	1265077,55	Картометрический метод	7	Закрепление отсутствует
5620	405417,45	1265080,92	Картометрический метод	7	Закрепление отсутствует
5621	405417,47	1265086,01	Картометрический метод	7	Закрепление отсутствует
5622	405415,51	1265088,55	Картометрический метод	7	Закрепление отсутствует
5623	405410,24	1265090,41	Картометрический метод	7	Закрепление отсутствует
5624	405408,07	1265090,67	Картометрический метод	7	Закрепление отсутствует
5625	405364,20	1265083,16	Картометрический метод	7	Закрепление отсутствует
5626	405293,09	1265065,74	Картометрический метод	7	Закрепление отсутствует
5627	405275,33	1265062,44	Картометрический метод	7	Закрепление отсутствует
5628	405249,86	1265060,07	Картометрический метод	7	Закрепление отсутствует
5629	405241,04	1265058,44	Картометрический метод	7	Закрепление отсутствует
5630	405195,36	1265049,76	Картометрический метод	7	Закрепление отсутствует
5631	405180,07	1265048,36	Картометрический метод	7	Закрепление отсутствует
5632	405165,21	1265048,03	Картометрический метод	7	Закрепление отсутствует
5633	405161,12	1265047,76	Картометрический метод	7	Закрепление отсутствует

Сведения о местоположении границ объекта					
1. Система координат МСК 47 зона 1					
2. Сведения о характерных точках границ объекта					
Обозначение характерных точек границ	Координаты, м		Метод определения координат характерной точки	Средняя квадратическая погрешность	Описание обозначения точки на местности (при
	X	Y			
5634	405137,72	1265047,87	Картометрический метод	7	Закрепление отсутствует
5635	405119,29	1265044,97	Картометрический метод	7	Закрепление отсутствует
5636	405097,30	1265041,08	Картометрический метод	7	Закрепление отсутствует
5637	405079,62	1265037,43	Картометрический метод	7	Закрепление отсутствует
5638	405077,27	1265037,21	Картометрический метод	7	Закрепление отсутствует
5639	405059,95	1265031,63	Картометрический метод	7	Закрепление отсутствует
5640	405038,97	1265023,25	Картометрический метод	7	Закрепление отсутствует
5641	405021,49	1265019,10	Картометрический метод	7	Закрепление отсутствует
5642	405007,40	1265018,25	Картометрический метод	7	Закрепление отсутствует
5643	404986,52	1265017,01	Картометрический метод	7	Закрепление отсутствует
5644	404947,61	1265012,41	Картометрический метод	7	Закрепление отсутствует
5645	404925,65	1265008,91	Картометрический метод	7	Закрепление отсутствует
5646	404906,56	1265006,02	Картометрический метод	7	Закрепление отсутствует
5647	404886,27	1265003,40	Картометрический метод	7	Закрепление отсутствует
5648	404864,00	1265000,52	Картометрический метод	7	Закрепление отсутствует
5649	404830,85	1264995,77	Картометрический метод	7	Закрепление отсутствует
5650	404789,97	1264991,17	Картометрический метод	7	Закрепление отсутствует
5651	404756,98	1264988,52	Картометрический метод	7	Закрепление отсутствует
5652	404737,80	1264985,50	Картометрический метод	7	Закрепление отсутствует
5653	404711,65	1264983,23	Картометрический метод	7	Закрепление отсутствует
5654	404702,41	1264982,23	Картометрический метод	7	Закрепление отсутствует
5655	404703,14	1264958,78	Картометрический метод	7	Закрепление отсутствует
5656	404702,83	1264924,15	Картометрический метод	7	Закрепление отсутствует
5657	404829,24	1264942,64	Картометрический метод	7	Закрепление отсутствует
5658	404872,09	1264949,25	Картометрический метод	7	Закрепление отсутствует
5659	404945,94	1264954,81	Картометрический метод	7	Закрепление отсутствует
5660	405059,03	1264959,25	Картометрический метод	7	Закрепление отсутствует

Сведения о местоположении границ объекта					
1. Система координат МСК 47 зона 1					
2. Сведения о характерных точках границ объекта					
Обозначение характерных точек границ	Координаты, м		Метод определения координат характерной точки	Средняя квадратическая погрешность	Описание обозначения точки на местности (при
	X	Y			
5661	405169,14	1264961,96	Картометрический метод	7	Закрепление отсутствует
5662	405218,63	1264969,24	Картометрический метод	7	Закрепление отсутствует
5663	405259,71	1264978,79	Картометрический метод	7	Закрепление отсутствует
5664	405317,71	1264997,46	Картометрический метод	7	Закрепление отсутствует
5665	405356,96	1265017,08	Картометрический метод	7	Закрепление отсутствует
5666	405400,07	1265038,09	Картометрический метод	7	Закрепление отсутствует
5667	405420,62	1265051,07	Картометрический метод	7	Закрепление отсутствует
5668	405472,29	1265089,32	Картометрический метод	7	Закрепление отсутствует
5669	405528,10	1265129,03	Картометрический метод	7	Закрепление отсутствует
5670	405558,85	1265150,81	Картометрический метод	7	Закрепление отсутствует
5671	405619,01	1265185,76	Картометрический метод	7	Закрепление отсутствует
5672	405676,43	1265217,95	Картометрический метод	7	Закрепление отсутствует
5673	405761,64	1265264,40	Картометрический метод	7	Закрепление отсутствует
5674	405860,22	1265315,76	Картометрический метод	7	Закрепление отсутствует
5675	405905,03	1265334,46	Картометрический метод	7	Закрепление отсутствует
5676	405921,13	1265335,81	Картометрический метод	7	Закрепление отсутствует
5677	405932,80	1265342,58	Картометрический метод	7	Закрепление отсутствует
5678	405897,21	1265339,61	Картометрический метод	7	Закрепление отсутствует
5679	405942,44	1265368,58	Картометрический метод	7	Закрепление отсутствует
5680	405998,70	1265397,11	Картометрический метод	7	Закрепление отсутствует
5681	406052,27	1265417,56	Картометрический метод	7	Закрепление отсутствует
5682	406118,94	1265440,60	Картометрический метод	7	Закрепление отсутствует
5683	406132,02	1265441,90	Картометрический метод	7	Закрепление отсутствует
5684	406136,66	1265443,94	Картометрический метод	7	Закрепление отсутствует
5685	406190,72	1265447,70	Картометрический метод	7	Закрепление отсутствует
5686	406253,90	1265444,47	Картометрический метод	7	Закрепление отсутствует
5687	406290,34	1265413,85	Картометрический метод	7	Закрепление отсутствует

Сведения о местоположении границ объекта					
1. Система координат МСК 47 зона 1					
2. Сведения о характерных точках границ объекта					
Обозначение характерных точек границ	Координаты, м		Метод определения координат характерной точки	Средняя квадратическая погрешность	Описание обозначения точки на местности (при
	X	Y			
5688	406314,49	1265405,41	Картометрический метод	7	Закрепление отсутствует
5689	406347,86	1265352,58	Картометрический метод	7	Закрепление отсутствует
5690	406371,49	1265285,85	Картометрический метод	7	Закрепление отсутствует
5691	406414,58	1265081,50	Картометрический метод	7	Закрепление отсутствует
5692	406463,24	1264963,34	Картометрический метод	7	Закрепление отсутствует
5693	406490,38	1264907,19	Картометрический метод	7	Закрепление отсутствует
5694	406501,86	1264891,97	Картометрический метод	7	Закрепление отсутствует
5695	406532,81	1264860,45	Картометрический метод	7	Закрепление отсутствует
5696	406559,62	1264840,90	Картометрический метод	7	Закрепление отсутствует
5697	406601,74	1264816,07	Картометрический метод	7	Закрепление отсутствует
5698	406633,05	1264803,08	Картометрический метод	7	Закрепление отсутствует
5699	406664,67	1264796,39	Картометрический метод	7	Закрепление отсутствует
5700	406711,24	1264794,05	Картометрический метод	7	Закрепление отсутствует
5701	406748,87	1264802,24	Картометрический метод	7	Закрепление отсутствует
5702	406793,75	1264823,04	Картометрический метод	7	Закрепление отсутствует
5703	406835,77	1264849,05	Картометрический метод	7	Закрепление отсутствует
5704	406857,50	1264870,10	Картометрический метод	7	Закрепление отсутствует
5705	406887,13	1264908,17	Картометрический метод	7	Закрепление отсутствует
5706	406909,21	1264945,94	Картометрический метод	7	Закрепление отсутствует
5707	406919,86	1264976,42	Картометрический метод	7	Закрепление отсутствует
5708	406922,04	1264985,70	Картометрический метод	7	Закрепление отсутствует
5709	406928,16	1265030,67	Картометрический метод	7	Закрепление отсутствует
5710	406927,74	1265077,75	Картометрический метод	7	Закрепление отсутствует
5711	406933,24	1265116,38	Картометрический метод	7	Закрепление отсутствует
5712	406946,66	1265160,88	Картометрический метод	7	Закрепление отсутствует
5713	406967,33	1265208,73	Картометрический метод	7	Закрепление отсутствует
5714	406991,84	1265250,00	Картометрический метод	7	Закрепление отсутствует

Сведения о местоположении границ объекта					
1. Система координат МСК 47 зона 1					
2. Сведения о характерных точках границ объекта					
Обозначение характерных точек границ	Координаты, м		Метод определения координат характерной точки	Средняя квадратическая погрешность	Описание обозначения точки на местности (при
	X	Y			
5715	407019,96	1265275,04	Картометрический метод	7	Закрепление отсутствует
5716	407025,40	1265255,68	Картометрический метод	7	Закрепление отсутствует
5717	407041,51	1265297,95	Картометрический метод	7	Закрепление отсутствует
5718	407034,07	1265314,48	Картометрический метод	7	Закрепление отсутствует
5719	407023,92	1265318,17	Картометрический метод	7	Закрепление отсутствует
5720	407016,59	1265317,04	Картометрический метод	7	Закрепление отсутствует
5721	407009,55	1265311,98	Картометрический метод	7	Закрепление отсутствует
5722	406964,70	1265240,96	Картометрический метод	7	Закрепление отсутствует
5723	406953,05	1265207,86	Картометрический метод	7	Закрепление отсутствует
5724	406926,81	1265153,48	Картометрический метод	7	Закрепление отсутствует
5725	406922,36	1265130,32	Картометрический метод	7	Закрепление отсутствует
5726	406921,24	1265085,05	Картометрический метод	7	Закрепление отсутствует
5727	406917,54	1265013,13	Картометрический метод	7	Закрепление отсутствует
5728	406907,10	1264974,90	Картометрический метод	7	Закрепление отсутствует
5729	406881,43	1264928,12	Картометрический метод	7	Закрепление отсутствует
5730	406855,51	1264892,60	Картометрический метод	7	Закрепление отсутствует
5731	406818,27	1264857,58	Картометрический метод	7	Закрепление отсутствует
5732	406798,25	1264844,07	Картометрический метод	7	Закрепление отсутствует
5733	406742,43	1264819,61	Картометрический метод	7	Закрепление отсутствует
5734	406706,36	1264815,43	Картометрический метод	7	Закрепление отсутствует
5735	406646,19	1264819,32	Картометрический метод	7	Закрепление отсутствует
5736	406619,56	1264828,81	Картометрический метод	7	Закрепление отсутствует
5737	406601,52	1264839,83	Картометрический метод	7	Закрепление отсутствует
5738	406578,42	1264867,33	Картометрический метод	7	Закрепление отсутствует
5739	406546,30	1264910,70	Картометрический метод	7	Закрепление отсутствует
5740	406495,15	1265013,40	Картометрический метод	7	Закрепление отсутствует
5741	406460,70	1265106,00	Картометрический метод	7	Закрепление отсутствует

Сведения о местоположении границ объекта					
1. Система координат МСК 47 зона 1					
2. Сведения о характерных точках границ объекта					
Обозначение характерных точек границ	Координаты, м		Метод определения координат характерной точки	Средняя квадратическая погрешность	Описание обозначения точки на местности (при
	X	Y			
5742	406431,72	1265216,60	Картометрический метод	7	Закрепление отсутствует
5743	406421,58	1265272,46	Картометрический метод	7	Закрепление отсутствует
5744	406406,67	1265330,02	Картометрический метод	7	Закрепление отсутствует
5745	406388,66	1265379,97	Картометрический метод	7	Закрепление отсутствует
5746	406345,84	1265436,72	Картометрический метод	7	Закрепление отсутствует
5747	406333,73	1265448,31	Картометрический метод	7	Закрепление отсутствует
5748	406282,15	1265466,99	Картометрический метод	7	Закрепление отсутствует
5749	406241,29	1265482,84	Картометрический метод	7	Закрепление отсутствует
5750	406233,11	1265485,39	Картометрический метод	7	Закрепление отсутствует
5751	406224,81	1265485,17	Картометрический метод	7	Закрепление отсутствует
5752	406213,95	1265487,67	Картометрический метод	7	Закрепление отсутствует
5753	406194,23	1265486,01	Картометрический метод	7	Закрепление отсутствует
5754	406169,98	1265494,22	Картометрический метод	7	Закрепление отсутствует
5755	406154,49	1265497,63	Картометрический метод	7	Закрепление отсутствует
5585	406139,54	1265497,65	Картометрический метод	7	Закрепление отсутствует
5756	402286,29	1265353,10	Картометрический метод	7	Закрепление отсутствует
5757	402228,58	1265330,66	Картометрический метод	7	Закрепление отсутствует
5758	402200,52	1265312,23	Картометрический метод	7	Закрепление отсутствует
5759	402186,90	1265289,78	Картометрический метод	7	Закрепление отсутствует
5760	402164,45	1265235,28	Картометрический метод	7	Закрепление отсутствует
5761	402158,04	1265209,63	Картометрический метод	7	Закрепление отсутствует
5762	402150,03	1265207,23	Картометрический метод	7	Закрепление отсутствует
5763	402132,40	1265208,03	Картометрический метод	7	Закрепление отсутствует
5764	402125,98	1265196,80	Картометрический метод	7	Закрепление отсутствует
5765	402122,78	1265179,97	Картометрический метод	7	Закрепление отсутствует
5766	402131,59	1265148,72	Картометрический метод	7	Закрепление отсутствует

Сведения о местоположении границ объекта					
1. Система координат МСК 47 зона 1					
2. Сведения о характерных точках границ объекта					
Обозначение характерных точек границ	Координаты, м		Метод определения координат характерной точки	Средняя квадратическая погрешность	Описание обозначения точки на местности (при
	X	Y			
5767	402127,59	1265103,82	Картометрический метод	7	Закрепление отсутствует
5768	402134,00	1265089,40	Картометрический метод	7	Закрепление отсутствует
5769	402134,00	1265078,18	Картометрический метод	7	Закрепление отсутствует
5770	402130,79	1265068,56	Картометрический метод	7	Закрепление отсутствует
5771	402121,76	1265056,51	Картометрический метод	7	Закрепление отсутствует
5772	402111,55	1265042,91	Картометрический метод	7	Закрепление отсутствует
5773	402100,33	1265016,46	Картометрический метод	7	Закрепление отсутствует
5774	402084,30	1264966,76	Картометрический метод	7	Закрепление отсутствует
5775	402075,49	1264953,14	Картометрический метод	7	Закрепление отсутствует
5776	402069,07	1264949,13	Картометрический метод	7	Закрепление отсутствует
5777	402062,66	1264951,53	Картометрический метод	7	Закрепление отсутствует
5778	402065,89	1264965,42	Картометрический метод	7	Закрепление отсутствует
5779	402070,67	1264986,00	Картометрический метод	7	Закрепление отсутствует
5780	402069,07	1264995,62	Картометрический метод	7	Закрепление отсутствует
5781	402059,45	1264992,42	Картометрический метод	7	Закрепление отсутствует
5782	402052,11	1264979,92	Картометрический метод	7	Закрепление отсутствует
5783	402038,62	1264929,10	Картометрический метод	7	Закрепление отсутствует
5784	402037,82	1264915,47	Картометрический метод	7	Закрепление отсутствует
5785	402045,83	1264914,67	Картометрический метод	7	Закрепление отсутствует
5786	402068,27	1264923,49	Картометрический метод	7	Закрепление отсутствует
5787	402082,70	1264926,69	Картометрический метод	7	Закрепление отсутствует
5788	402129,29	1264909,50	Картометрический метод	7	Закрепление отсутствует
5789	402259,62	1265242,10	Картометрический метод	7	Закрепление отсутствует
5790	402250,22	1265263,33	Картометрический метод	7	Закрепление отсутствует
5756	402286,29	1265353,10	Картометрический метод	7	Закрепление отсутствует
5791	406087,14	1265514,07	Картометрический метод	7	Закрепление отсутствует

Сведения о местоположении границ объекта					
1. Система координат МСК 47 зона 1					
2. Сведения о характерных точках границ объекта					
Обозначение характерных точек границ	Координаты, м		Метод определения координат характерной точки	Средняя квадратическая погрешность	Описание обозначения точки на местности (при
	X	Y			
5792	406046,57	1265507,32	Картометрический метод	7	Закрепление отсутствует
5793	406010,88	1265499,70	Картометрический метод	7	Закрепление отсутствует
5794	405829,75	1265418,30	Картометрический метод	7	Закрепление отсутствует
5795	405751,02	1265374,66	Картометрический метод	7	Закрепление отсутствует
5796	405662,59	1265300,99	Картометрический метод	7	Закрепление отсутствует
5797	405548,97	1265237,45	Картометрический метод	7	Закрепление отсутствует
5798	405439,00	1265165,36	Картометрический метод	7	Закрепление отсутствует
5799	405304,60	1265122,60	Картометрический метод	7	Закрепление отсутствует
5800	405146,98	1265098,17	Картометрический метод	7	Закрепление отсутствует
5801	405029,94	1265094,17	Картометрический метод	7	Закрепление отсутствует
5802	404717,33	1265077,82	Картометрический метод	7	Закрепление отсутствует
5803	404699,87	1265064,33	Картометрический метод	7	Закрепление отсутствует
5804	404702,18	1264989,77	Картометрический метод	7	Закрепление отсутствует
5805	404710,48	1264990,43	Картометрический метод	7	Закрепление отсутствует
5806	404734,11	1264993,53	Картометрический метод	7	Закрепление отсутствует
5807	404768,57	1264998,04	Картометрический метод	7	Закрепление отсутствует
5808	404795,08	1264999,89	Картометрический метод	7	Закрепление отсутствует
5809	404814,93	1265002,31	Картометрический метод	7	Закрепление отсутствует
5810	404878,65	1265010,23	Картометрический метод	7	Закрепление отсутствует
5811	404923,55	1265016,69	Картометрический метод	7	Закрепление отсутствует
5812	404942,57	1265019,48	Картометрический метод	7	Закрепление отсутствует
5813	404968,39	1265021,61	Картометрический метод	7	Закрепление отсутствует
5814	405006,63	1265024,77	Картометрический метод	7	Закрепление отсутствует
5815	405017,00	1265026,17	Картометрический метод	7	Закрепление отсутствует
5816	405027,72	1265028,95	Картометрический метод	7	Закрепление отсутствует
5817	405043,26	1265039,31	Картометрический метод	7	Закрепление отсутствует
5818	405044,68	1265041,28	Картометрический метод	7	Закрепление отсутствует

Сведения о местоположении границ объекта					
1. Система координат МСК 47 зона 1					
2. Сведения о характерных точках границ объекта					
Обозначение характерных точек границ	Координаты, м		Метод определения координат характерной точки	Средняя квадратическая погрешность	Описание обозначения точки на местности (при
	X	Y			
5819	405044,12	1265041,84	Картометрический метод	7	Закрепление отсутствует
5820	405040,46	1265041,86	Картометрический метод	7	Закрепление отсутствует
5821	405012,82	1265039,17	Картометрический метод	7	Закрепление отсутствует
5822	404961,67	1265040,76	Картометрический метод	7	Закрепление отсутствует
5823	404936,74	1265040,96	Картометрический метод	7	Закрепление отсутствует
5824	404916,72	1265041,06	Картометрический метод	7	Закрепление отсутствует
5825	404873,58	1265038,16	Картометрический метод	7	Закрепление отсутствует
5826	404830,16	1265033,85	Картометрический метод	7	Закрепление отсутствует
5827	404795,80	1265037,97	Картометрический метод	7	Закрепление отсутствует
5828	404769,97	1265037,31	Картометрический метод	7	Закрепление отсутствует
5829	404733,22	1265036,36	Картометрический метод	7	Закрепление отсутствует
5830	404724,48	1265036,34	Картометрический метод	7	Закрепление отсутствует
5831	404723,07	1265036,63	Картометрический метод	7	Закрепление отсутствует
5832	404716,88	1265040,05	Картометрический метод	7	Закрепление отсутствует
5833	404716,33	1265042,03	Картометрический метод	7	Закрепление отсутствует
5834	404717,18	1265043,15	Картометрический метод	7	Закрепление отсутствует
5835	404720,00	1265043,98	Картометрический метод	7	Закрепление отсутствует
5836	404734,27	1265044,54	Картометрический метод	7	Закрепление отсутствует
5837	404778,07	1265046,24	Картометрический метод	7	Закрепление отсутствует
5838	404818,67	1265050,28	Картометрический метод	7	Закрепление отсутствует
5839	404863,50	1265054,01	Картометрический метод	7	Закрепление отсутствует
5840	404896,21	1265056,95	Картометрический метод	7	Закрепление отсутствует
5841	404966,44	1265054,36	Картометрический метод	7	Закрепление отсутствует
5842	405023,58	1265050,40	Картометрический метод	7	Закрепление отсутствует
5843	405051,98	1265051,07	Картометрический метод	7	Закрепление отсутствует
5844	405081,07	1265048,71	Картометрический метод	7	Закрепление отсутствует
5845	405093,19	1265048,37	Картометрический метод	7	Закрепление отсутствует

Сведения о местоположении границ объекта					
1. Система координат МСК 47 зона 1					
2. Сведения о характерных точках границ объекта					
Обозначение характерных точек границ	Координаты, м		Метод определения координат характерной точки	Средняя квадратическая погрешность	Описание обозначения точки на местности (при
	X	Y			
5846	405128,72	1265052,43	Картометрический метод	7	Закрепление отсутствует
5847	405146,83	1265053,36	Картометрический метод	7	Закрепление отсутствует
5848	405168,75	1265053,36	Картометрический метод	7	Закрепление отсутствует
5849	405240,25	1265063,87	Картометрический метод	7	Закрепление отсутствует
5850	405252,09	1265064,91	Картометрический метод	7	Закрепление отсутствует
5851	405272,81	1265067,25	Картометрический метод	7	Закрепление отсутствует
5852	405336,13	1265082,97	Картометрический метод	7	Закрепление отсутствует
5853	405405,29	1265099,93	Картометрический метод	7	Закрепление отсутствует
5854	405424,18	1265108,06	Картометрический метод	7	Закрепление отсутствует
5855	405454,07	1265118,38	Картометрический метод	7	Закрепление отсутствует
5856	405503,40	1265146,80	Картометрический метод	7	Закрепление отсутствует
5857	405570,65	1265189,36	Картометрический метод	7	Закрепление отсутствует
5858	405615,03	1265217,95	Картометрический метод	7	Закрепление отсутствует
5859	405653,91	1265245,93	Картометрический метод	7	Закрепление отсутствует
5860	405690,50	1265273,12	Картометрический метод	7	Закрепление отсутствует
5861	405729,64	1265298,05	Картометрический метод	7	Закрепление отсутствует
5862	405772,57	1265323,25	Картометрический метод	7	Закрепление отсутствует
5863	405805,20	1265341,69	Картометрический метод	7	Закрепление отсутствует
5864	405847,95	1265360,46	Картометрический метод	7	Закрепление отсутствует
5865	405892,45	1265381,32	Картометрический метод	7	Закрепление отсутствует
5866	405964,21	1265421,31	Картометрический метод	7	Закрепление отсутствует
5867	406026,10	1265463,35	Картометрический метод	7	Закрепление отсутствует
5868	406051,61	1265476,90	Картометрический метод	7	Закрепление отсутствует
5869	406073,03	1265487,87	Картометрический метод	7	Закрепление отсутствует
5870	406091,63	1265497,72	Картометрический метод	7	Закрепление отсутствует
5871	406098,97	1265504,19	Картометрический метод	7	Закрепление отсутствует
5872	406099,81	1265508,15	Картометрический метод	7	Закрепление отсутствует

Сведения о местоположении границ объекта					
1. Система координат МСК 47 зона 1					
2. Сведения о характерных точках границ объекта					
Обозначение характерных точек границ	Координаты, м		Метод определения координат характерной точки	Средняя квадратическая погрешность	Описание обозначения точки на местности (при
	X	Y			
5873	406098,12	1265510,41	Картометрический метод	7	Закрепление отсутствует
5874	406090,79	1265513,52	Картометрический метод	7	Закрепление отсутствует
5791	406087,14	1265514,07	Картометрический метод	7	Закрепление отсутствует
5875	404907,34	1265229,33	Картометрический метод	7	Закрепление отсутствует
5876	405015,36	1265330,03	Картометрический метод	7	Закрепление отсутствует
5877	404959,12	1265384,77	Картометрический метод	7	Закрепление отсутствует
5875	404907,34	1265229,33	Картометрический метод	7	Закрепление отсутствует
5878	402302,31	1265455,88	Картометрический метод	7	Закрепление отсутствует
5879	402284,68	1265439,05	Картометрический метод	7	Закрепление отсутствует
5880	402256,62	1265399,78	Картометрический метод	7	Закрепление отсутствует
5881	402241,40	1265374,93	Картометрический метод	7	Закрепление отсутствует
5882	402251,82	1265368,51	Картометрический метод	7	Закрепление отсутствует
5883	402263,05	1265370,92	Картометрический метод	7	Закрепление отсутствует
5884	402283,88	1265399,78	Картометрический метод	7	Закрепление отсутствует
5885	402311,94	1265445,46	Картометрический метод	7	Закрепление отсутствует
5886	402310,34	1265453,48	Картометрический метод	7	Закрепление отсутствует
5878	402302,31	1265455,88	Картометрический метод	7	Закрепление отсутствует
5887	402351,86	1265687,38	Картометрический метод	7	Закрепление отсутствует
5888	402341,44	1265683,37	Картометрический метод	7	Закрепление отсутствует
5889	402337,44	1265663,33	Картометрический метод	7	Закрепление отсутствует
5890	402339,84	1265639,28	Картометрический метод	7	Закрепление отсутствует
5891	402344,65	1265624,86	Картометрический метод	7	Закрепление отсутствует
5892	402360,69	1265612,84	Картометрический метод	7	Закрепление отсутствует
5893	402375,11	1265607,22	Картометрический метод	7	Закрепление отсутствует
5894	402377,51	1265597,60	Картометрический метод	7	Закрепление отсутствует

Сведения о местоположении границ объекта					
1. Система координат МСК 47 зона 1					
2. Сведения о характерных точках границ объекта					
Обозначение характерных точек границ	Координаты, м		Метод определения координат характерной точки	Средняя квадратическая погрешность	Описание обозначения точки на местности (при
	X	Y			
5895	402372,71	1265583,98	Картометрический метод	7	Закрепление отсутствует
5896	402356,68	1265580,77	Картометрический метод	7	Закрепление отсутствует
5897	402350,26	1265575,16	Картометрический метод	7	Закрепление отсутствует
5898	402345,45	1265556,73	Картометрический метод	7	Закрепление отсутствует
5899	402339,84	1265546,31	Картометрический метод	7	Закрепление отсутствует
5900	402329,42	1265535,89	Картометрический метод	7	Закрепление отсутствует
5901	402329,42	1265525,47	Картометрический метод	7	Закрепление отсутствует
5902	402336,64	1265509,43	Картометрический метод	7	Закрепление отсутствует
5903	402332,76	1265495,49	Картометрический метод	7	Закрепление отсутствует
5904	402325,08	1265479,90	Картометрический метод	7	Закрепление отсутствует
5905	402321,41	1265472,57	Картометрический метод	7	Закрепление отсутствует
5906	402329,42	1265463,75	Картометрический метод	7	Закрепление отсутствует
5907	402351,86	1265501,42	Картометрический метод	7	Закрепление отсутствует
5908	402373,87	1265546,22	Картометрический метод	7	Закрепление отсутствует
5909	402395,01	1265586,23	Картометрический метод	7	Закрепление отсутствует
5910	402417,59	1265628,87	Картометрический метод	7	Закрепление отсутствует
5911	402396,75	1265625,66	Картометрический метод	7	Закрепление отсутствует
5912	402384,73	1265629,67	Картометрический метод	7	Закрепление отсутствует
5913	402377,51	1265640,89	Картометрический метод	7	Закрепление отсутствует
5914	402376,03	1265647,65	Картометрический метод	7	Закрепление отсутствует
5915	402370,30	1265673,75	Картометрический метод	7	Закрепление отсутствует
5916	402363,09	1265683,37	Картометрический метод	7	Закрепление отсутствует
5887	402351,86	1265687,38	Картометрический метод	7	Закрепление отсутствует
5917	401368,94	1266183,37	Картометрический метод	7	Закрепление отсутствует
5918	401353,94	1266182,13	Картометрический метод	7	Закрепление отсутствует
5919	401349,55	1266140,45	Картометрический метод	7	Закрепление отсутствует

Сведения о местоположении границ объекта					
1. Система координат МСК 47 зона 1					
2. Сведения о характерных точках границ объекта					
Обозначение характерных точек границ	Координаты, м		Метод определения координат характерной точки	Средняя квадратическая погрешность	Описание обозначения точки на местности (при
	X	Y			
5920	401444,54	1266112,34	Картометрический метод	7	Закрепление отсутствует
5921	401514,71	1266091,57	Картометрический метод	7	Закрепление отсутствует
5922	401494,70	1265981,04	Картометрический метод	7	Закрепление отсутствует
5923	401587,37	1266003,05	Картометрический метод	7	Закрепление отсутствует
5924	401601,34	1265953,83	Картометрический метод	7	Закрепление отсутствует
5925	401616,44	1265903,95	Картометрический метод	7	Закрепление отсутствует
5926	401637,84	1265880,33	Картометрический метод	7	Закрепление отсутствует
5927	401702,39	1265809,10	Картометрический метод	7	Закрепление отсутствует
5928	401768,94	1265735,65	Картометрический метод	7	Закрепление отсутствует
5929	401815,27	1265684,52	Картометрический метод	7	Закрепление отсутствует
5930	401792,89	1265764,56	Картометрический метод	7	Закрепление отсутствует
5931	401782,99	1265793,38	Картометрический метод	7	Закрепление отсутствует
5932	401762,07	1265854,33	Картометрический метод	7	Закрепление отсутствует
5933	401772,64	1265904,66	Картометрический метод	7	Закрепление отсутствует
5934	401760,15	1265928,41	Картометрический метод	7	Закрепление отсутствует
5935	401746,40	1265940,90	Картометрический метод	7	Закрепление отсутствует
5936	401733,89	1265924,66	Картометрический метод	7	Закрепление отсутствует
5937	401720,15	1265928,41	Картометрический метод	7	Закрепление отсутствует
5938	401692,02	1265978,40	Картометрический метод	7	Закрепление отсутствует
5939	401663,91	1266028,40	Картометрический метод	7	Закрепление отсутствует
5940	401647,65	1266050,89	Картометрический метод	7	Закрепление отсутствует
5941	401631,41	1266052,14	Картометрический метод	7	Закрепление отсутствует
5942	401613,91	1266050,89	Картометрический метод	7	Закрепление отсутствует
5943	401578,92	1266095,89	Картометрический метод	7	Закрепление отсутствует
5944	401538,92	1266108,39	Картометрический метод	7	Закрепление отсутствует
5945	401528,92	1266128,38	Картометрический метод	7	Закрепление отсутствует
5946	401511,43	1266137,13	Картометрический метод	7	Закрепление отсутствует

Сведения о местоположении границ объекта					
1. Система координат МСК 47 зона 1					
2. Сведения о характерных точках границ объекта					
Обозначение характерных точек границ	Координаты, м		Метод определения координат характерной точки	Средняя квадратическая погрешность	Описание обозначения точки на местности (при
	X	Y			
5947	401491,42	1266137,13	Картометрический метод	7	Закрепление отсутствует
5948	401477,68	1266133,38	Картометрический метод	7	Закрепление отсутствует
5949	401463,92	1266129,63	Картометрический метод	7	Закрепление отсутствует
5950	401443,93	1266139,63	Картометрический метод	7	Закрепление отсутствует
5951	401425,33	1266153,83	Картометрический метод	7	Закрепление отсутствует
5952	401396,44	1266175,88	Картометрический метод	7	Закрепление отсутствует
5917	401368,94	1266183,37	Картометрический метод	7	Закрепление отсутствует
5953	403243,02	1265970,20	Картометрический метод	7	Закрепление отсутствует
5954	403218,25	1265967,66	Картометрический метод	7	Закрепление отсутствует
5955	403193,20	1265955,63	Картометрический метод	7	Закрепление отсутствует
5956	403185,18	1265937,60	Картометрический метод	7	Закрепление отсутствует
5957	403186,19	1265908,54	Картометрический метод	7	Закрепление отсутствует
5958	403174,17	1265871,47	Картометрический метод	7	Закрепление отсутствует
5959	403179,17	1265858,44	Картометрический метод	7	Закрепление отсутствует
5960	403194,76	1265851,63	Картометрический метод	7	Закрепление отсутствует
5961	403210,15	1265848,75	Картометрический метод	7	Закрепление отсутствует
5962	403228,11	1265927,71	Картометрический метод	7	Закрепление отсутствует
5963	403242,90	1265968,26	Картометрический метод	7	Закрепление отсутствует
5953	403243,02	1265970,20	Картометрический метод	7	Закрепление отсутствует
5964	403126,07	1266084,88	Картометрический метод	7	Закрепление отсутствует
5965	403099,02	1265957,63	Картометрический метод	7	Закрепление отсутствует
5966	403091,00	1265945,61	Картометрический метод	7	Закрепление отсутствует
5967	403075,51	1265941,57	Картометрический метод	7	Закрепление отсутствует
5968	403061,96	1265940,60	Картометрический метод	7	Закрепление отсутствует
5969	403049,93	1265914,56	Картометрический метод	7	Закрепление отсутствует
5970	403048,92	1265898,52	Картометрический метод	7	Закрепление отсутствует

Сведения о местоположении границ объекта					
1. Система координат МСК 47 зона 1					
2. Сведения о характерных точках границ объекта					
Обозначение характерных точек границ	Координаты, м		Метод определения координат характерной точки	Средняя квадратическая погрешность	Описание обозначения точки на местности (при
	X	Y			
5971	403055,95	1265885,49	Картометрический метод	7	Закрепление отсутствует
5972	403069,97	1265877,48	Картометрический метод	7	Закрепление отсутствует
5973	403088,00	1265874,47	Картометрический метод	7	Закрепление отсутствует
5974	403139,10	1265864,46	Картометрический метод	7	Закрепление отсутствует
5975	403152,13	1265865,46	Картометрический метод	7	Закрепление отсутствует
5976	403160,14	1265895,52	Картометрический метод	7	Закрепление отсутствует
5977	403161,10	1265931,12	Картометрический метод	7	Закрепление отсутствует
5978	403161,14	1265946,61	Картометрический метод	7	Закрепление отсутствует
5979	403151,13	1265943,61	Картометрический метод	7	Закрепление отсутствует
5980	403146,11	1265923,57	Картометрический метод	7	Закрепление отсутствует
5981	403147,38	1265903,16	Картометрический метод	7	Закрепление отсутствует
5982	403148,11	1265891,51	Картометрический метод	7	Закрепление отсутствует
5983	403140,10	1265884,49	Картометрический метод	7	Закрепление отсутствует
5984	403130,08	1265885,49	Картометрический метод	7	Закрепление отсутствует
5985	403122,07	1265903,53	Картометрический метод	7	Закрепление отсутствует
5986	403122,07	1265927,57	Картометрический метод	7	Закрепление отсутствует
5987	403130,08	1265962,64	Картометрический метод	7	Закрепление отсутствует
5988	403140,10	1265984,68	Картометрический метод	7	Закрепление отсутствует
5989	403142,99	1266001,24	Картометрический метод	7	Закрепление отсутствует
5990	403147,11	1266024,77	Картометрический метод	7	Закрепление отсутствует
5991	403153,12	1266048,42	Картометрический метод	7	Закрепление отсутствует
5992	403164,17	1266092,04	Картометрический метод	7	Закрепление отсутствует
5993	403123,08	1266095,90	Картометрический метод	7	Закрепление отсутствует
5964	403126,07	1266084,88	Картометрический метод	7	Закрепление отсутствует
5994	402023,67	1266000,77	Картометрический метод	7	Закрепление отсутствует
5995	402009,24	1265997,77	Картометрический метод	7	Закрепление отсутствует

Сведения о местоположении границ объекта					
1. Система координат МСК 47 зона 1					
2. Сведения о характерных точках границ объекта					
Обозначение характерных точек границ	Координаты, м		Метод определения координат характерной точки	Средняя квадратическая погрешность	Описание обозначения точки на местности (при
	X	Y			
5996	401997,22	1265989,95	Картометрический метод	7	Закрепление отсутствует
5997	401995,42	1265980,93	Картометрический метод	7	Закрепление отсутствует
5998	402003,83	1265967,71	Картометрический метод	7	Закрепление отсутствует
5999	402003,23	1265961,69	Картометрический метод	7	Закрепление отсутствует
6000	401995,42	1265944,26	Картометрический метод	7	Закрепление отсутствует
6001	401997,82	1265938,25	Картометрический метод	7	Закрепление отсутствует
6002	402007,44	1265932,84	Картометрический метод	7	Закрепление отсутствует
6003	402012,25	1265922,62	Картометрический метод	7	Закрепление отсутствует
6004	402013,45	1265900,37	Картометрический метод	7	Закрепление отсутствует
6005	402018,26	1265885,95	Картометрический метод	7	Закрепление отсутствует
6006	402027,28	1265878,13	Картометрический метод	7	Закрепление отсутствует
6007	402034,50	1265878,74	Картометрический метод	7	Закрепление отсутствует
6008	402054,33	1265890,16	Картометрический метод	7	Закрепление отсутствует
6009	402058,54	1265896,17	Картометрический метод	7	Закрепление отсутствует
6010	402059,14	1265910,60	Картометрический метод	7	Закрепление отсутствует
6011	402059,14	1265922,02	Картометрический метод	7	Закрепление отсутствует
6012	402065,15	1265934,64	Картометрический метод	7	Закрепление отсутствует
6013	402075,38	1265942,45	Картометрический метод	7	Закрепление отсутствует
6014	402075,38	1265948,47	Картометрический метод	7	Закрепление отсутствует
6015	402072,36	1265955,08	Картометрический метод	7	Закрепление отсутствует
6016	402065,63	1265958,93	Картометрический метод	7	Закрепление отсутствует
6017	402055,53	1265964,70	Картометрический метод	7	Закрепление отсутствует
6018	402050,12	1265973,12	Картометрический метод	7	Закрепление отсутствует
6019	402042,91	1265988,15	Картометрический метод	7	Закрепление отсутствует
6020	402033,29	1265997,77	Картометрический метод	7	Закрепление отсутствует
5994	402023,67	1266000,77	Картометрический метод	7	Закрепление отсутствует

Сведения о местоположении границ объекта					
1. Система координат МСК 47 зона 1					
2. Сведения о характерных точках границ объекта					
Обозначение характерных точек границ	Координаты, м		Метод определения координат характерной точки	Средняя квадратическая погрешность	Описание обозначения точки на местности (при
	X	Y			
6021	400979,77	1266757,68	Картометрический метод	7	Закрепление отсутствует
6022	400961,02	1266753,94	Картометрический метод	7	Закрепление отсутствует
6023	400931,02	1266727,69	Картометрический метод	7	Закрепление отсутствует
6024	400905,72	1266698,62	Картометрический метод	7	Закрепление отсутствует
6025	400900,08	1266687,38	Картометрический метод	7	Закрепление отсутствует
6026	400906,66	1266682,70	Картометрический метод	7	Закрепление отсутствует
6027	400920,71	1266682,70	Картометрический метод	7	Закрепление отсутствует
6028	400926,34	1266675,20	Картометрический метод	7	Закрепление отсутствует
6029	400927,27	1266659,26	Картометрический метод	7	Закрепление отсутствует
6030	400917,90	1266649,89	Картометрический метод	7	Закрепление отсутствует
6031	400894,46	1266645,19	Картометрический метод	7	Закрепление отсутствует
6032	400881,34	1266625,51	Картометрический метод	7	Закрепление отсутствует
6033	400881,34	1266618,01	Картометрический метод	7	Закрепление отсутствует
6034	400889,78	1266618,01	Картометрический метод	7	Закрепление отсутствует
6035	400906,66	1266626,45	Картометрический метод	7	Закрепление отсутствует
6036	400914,15	1266623,64	Картометрический метод	7	Закрепление отсутствует
6037	400914,15	1266614,27	Картометрический метод	7	Закрепление отсутствует
6038	400905,72	1266599,26	Картометрический метод	7	Закрепление отсутствует
6039	400893,52	1266585,21	Картометрический метод	7	Закрепление отсутствует
6040	400897,27	1266574,89	Картометрический метод	7	Закрепление отсутствует
6041	400908,53	1266566,45	Картометрический метод	7	Закрепление отсутствует
6042	400916,96	1266553,33	Картометрический метод	7	Закрепление отсутствует
6043	400916,36	1266530,28	Картометрический метод	7	Закрепление отсутствует
6044	400919,86	1266451,20	Картометрический метод	7	Закрепление отсутствует
6045	400945,08	1266438,04	Картометрический метод	7	Закрепление отсутствует
6046	400960,08	1266424,91	Картометрический метод	7	Закрепление отсутствует
6047	400976,02	1266398,66	Картометрический метод	7	Закрепление отсутствует

Сведения о местоположении границ объекта					
1. Система координат МСК 47 зона 1					
2. Сведения о характерных точках границ объекта					
Обозначение характерных точек границ	Координаты, м		Метод определения координат характерной точки	Средняя квадратическая погрешность	Описание обозначения точки на местности (при
	X	Y			
6048	400984,45	1266363,98	Картометрический метод	7	Закрепление отсутствует
6049	400991,01	1266343,36	Картометрический метод	7	Закрепление отсутствует
6050	401006,95	1266334,92	Картометрический метод	7	Закрепление отсутствует
6051	401036,94	1266332,11	Картометрический метод	7	Закрепление отсутствует
6052	401057,57	1266333,05	Картометрический метод	7	Закрепление отсутствует
6053	401077,25	1266338,67	Картометрический метод	7	Закрепление отсутствует
6054	401093,20	1266328,36	Картометрический метод	7	Закрепление отсутствует
6055	401104,44	1266328,36	Картометрический метод	7	Закрепление отсутствует
6056	401110,06	1266339,61	Картометрический метод	7	Закрепление отсутствует
6057	401105,38	1266351,79	Картометрический метод	7	Закрепление отсутствует
6058	401100,13	1266356,39	Картометрический метод	7	Закрепление отсутствует
6059	401099,58	1266359,25	Картометрический метод	7	Закрепление отсутствует
6060	401115,69	1266367,73	Картометрический метод	7	Закрепление отсутствует
6061	401113,81	1266376,17	Картометрический метод	7	Закрепление отсутствует
6062	401105,38	1266385,54	Картометрический метод	7	Закрепление отсутствует
6063	401109,13	1266395,85	Картометрический метод	7	Закрепление отсутствует
6064	401122,25	1266401,48	Картометрический метод	7	Закрепление отсутствует
6065	401130,01	1266402,55	Картометрический метод	7	Закрепление отсутствует
6066	401149,44	1266405,22	Картометрический метод	7	Закрепление отсутствует
6067	401153,19	1266417,41	Картометрический метод	7	Закрепление отсутствует
6068	401153,19	1266429,60	Картометрический метод	7	Закрепление отсутствует
6069	401142,88	1266450,22	Картометрический метод	7	Закрепление отсутствует
6070	401145,69	1266468,96	Картометрический метод	7	Закрепление отсутствует
6071	401146,33	1266486,54	Картометрический метод	7	Закрепление отсутствует
6072	401130,68	1266495,21	Картометрический метод	7	Закрепление отсутствует
6073	401124,59	1266495,21	Картометрический метод	7	Закрепление отсутствует
6074	401120,43	1266503,12	Картометрический метод	7	Закрепление отсутствует

Сведения о местоположении границ объекта					
1. Система координат МСК 47 зона 1					
2. Сведения о характерных точках границ объекта					
Обозначение характерных точек границ	Координаты, м		Метод определения координат характерной точки	Средняя квадратическая погрешность	Описание обозначения точки на местности (при
	X	Y			
6075	401117,56	1266509,28	Картометрический метод	7	Закрепление отсутствует
6076	401105,38	1266518,65	Картометрический метод	7	Закрепление отсутствует
6077	401069,76	1266522,40	Картометрический метод	7	Закрепление отсутствует
6078	401066,94	1266531,77	Картометрический метод	7	Закрепление отсутствует
6079	401086,63	1266548,64	Картометрический метод	7	Закрепление отсутствует
6080	401087,56	1266560,83	Картометрический метод	7	Закрепление отсутствует
6081	401081,94	1266580,52	Картометрический метод	7	Закрепление отсутствует
6082	401082,45	1266589,46	Картометрический метод	7	Закрепление отсутствует
6083	401083,81	1266613,33	Картометрический метод	7	Закрепление отсутствует
6084	401084,75	1266645,19	Картометрический метод	7	Закрепление отсутствует
6085	401074,44	1266648,01	Картометрический метод	7	Закрепление отсутствует
6086	401059,77	1266644,95	Картометрический метод	7	Закрепление отсутствует
6087	401051,95	1266643,32	Картометрический метод	7	Закрепление отсутствует
6088	401036,01	1266642,39	Картометрический метод	7	Закрепление отсутствует
6089	401020,08	1266658,32	Картометрический метод	7	Закрепление отсутствует
6090	401012,58	1266688,32	Картометрический метод	7	Закрепление отсутствует
6091	401021,01	1266723,00	Картометрический метод	7	Закрепление отсутствует
6092	401017,26	1266739,87	Картометрический метод	7	Закрепление отсутствует
6093	401002,27	1266755,81	Картометрический метод	7	Закрепление отсутствует
6021	400979,77	1266757,68	Картометрический метод	7	Закрепление отсутствует
6094	402874,23	1266725,82	Картометрический метод	7	Закрепление отсутствует
6095	402867,21	1266721,15	Картометрический метод	7	Закрепление отсутствует
6096	402866,04	1266707,11	Картометрический метод	7	Закрепление отсутствует
6097	402876,57	1266681,39	Картометрический метод	7	Закрепление отсутствует
6098	402896,44	1266657,43	Картометрический метод	7	Закрепление отсутствует
6099	402906,09	1266646,61	Картометрический метод	7	Закрепление отсутствует

Сведения о местоположении границ объекта					
1. Система координат МСК 47 зона 1					
2. Сведения о характерных точках границ объекта					
Обозначение характерных точек границ	Координаты, м		Метод определения координат характерной точки	Средняя квадратическая погрешность	Описание обозначения точки на местности (при
	X	Y			
6100	402915,74	1266635,80	Картометрический метод	7	Закрепление отсутствует
6101	402925,09	1266619,43	Картометрический метод	7	Закрепление отсутствует
6102	402920,42	1266608,91	Картометрический метод	7	Закрепление отсутствует
6103	402924,51	1266595,46	Картометрический метод	7	Закрепление отсутствует
6104	402932,69	1266577,34	Картометрический метод	7	Закрепление отсутствует
6105	402964,26	1266543,43	Картометрический метод	7	Закрепление отсутствует
6106	402984,13	1266519,47	Картометрический метод	7	Закрепление отсутствует
6107	402991,67	1266505,05	Картометрический метод	7	Закрепление отсутствует
6108	403015,62	1266498,63	Картометрический метод	7	Закрепление отсутствует
6109	403014,53	1266518,88	Картометрический метод	7	Закрепление отсутствует
6110	403018,63	1266544,60	Картометрический метод	7	Закрепление отсутствует
6111	403022,72	1266554,54	Картометрический метод	7	Закрепление отсутствует
6112	403034,41	1266565,06	Картометрический метод	7	Закрепление отсутствует
6113	403036,74	1266572,08	Картометрический метод	7	Закрепление отсутствует
6114	403035,57	1266582,01	Картометрический метод	7	Закрепление отсутствует
6115	403028,56	1266589,62	Картометрический метод	7	Закрепление отсутствует
6116	403008,09	1266589,62	Картометрический метод	7	Закрепление отсутствует
6117	402995,82	1266597,80	Картометрический метод	7	Закрепление отсутствует
6118	402988,22	1266600,14	Картометрический метод	7	Закрепление отсутствует
6119	402980,04	1266597,80	Картометрический метод	7	Закрепление отсутствует
6120	402971,86	1266581,44	Картометрический метод	7	Закрепление отсутствует
6121	402963,09	1266592,54	Картометрический метод	7	Закрепление отсутствует
6122	402928,60	1266645,74	Картометрический метод	7	Закрепление отсутствует
6123	402911,06	1266689,58	Картометрический метод	7	Закрепление отсутствует
6124	402896,44	1266712,38	Картометрический метод	7	Закрепление отсутствует
6125	402886,51	1266722,90	Картометрический метод	7	Закрепление отсутствует
6094	402874,23	1266725,82	Картометрический метод	7	Закрепление отсутствует

Сведения о местоположении границ объекта					
1. Система координат МСК 47 зона 1					
2. Сведения о характерных точках границ объекта					
Обозначение характерных точек границ	Координаты, м		Метод определения координат характерной точки	Средняя квадратическая погрешность	Описание обозначения точки на местности (при
	X	Y			
6126	401318,13	1268328,27	Картометрический метод	7	Закрепление отсутствует
6127	401313,56	1268318,22	Картометрический метод	7	Закрепление отсутствует
6128	401301,69	1268316,39	Картометрический метод	7	Закрепление отсутствует
6129	401286,16	1268320,96	Картометрический метод	7	Закрепление отсутствует
6130	401270,63	1268317,31	Картометрический метод	7	Закрепление отсутствует
6131	401274,28	1268302,69	Картометрический метод	7	Закрепление отсутствует
6132	401282,51	1268292,64	Картометрический метод	7	Закрепление отсутствует
6133	401310,82	1268288,99	Картометрический метод	7	Закрепление отсутствует
6134	401319,04	1268278,94	Картометрический метод	7	Закрепление отсутствует
6135	401325,45	1268261,58	Картометрический метод	7	Закрепление отсутствует
6136	401327,27	1268247,88	Картометрический метод	7	Закрепление отсутствует
6137	401342,80	1268246,05	Картометрический метод	7	Закрепление отсутствует
6138	401349,10	1268248,99	Картометрический метод	7	Закрепление отсутствует
6139	401356,18	1268251,11	Картометрический метод	7	Закрепление отсутствует
6140	401381,62	1268290,36	Картометрический метод	7	Закрепление отсутствует
6141	401361,98	1268288,99	Картометрический метод	7	Закрепление отсутствует
6142	401339,15	1268298,12	Картометрический метод	7	Закрепление отсутствует
6143	401335,49	1268314,57	Картометрический метод	7	Закрепление отсутствует
6144	401328,19	1268327,35	Картометрический метод	7	Закрепление отсутствует
6126	401318,13	1268328,27	Картометрический метод	7	Закрепление отсутствует
6145	402478,62	1269150,48	Картометрический метод	7	Закрепление отсутствует
6146	402453,45	1269143,40	Картометрический метод	7	Закрепление отсутствует
6147	402370,62	1269121,19	Картометрический метод	7	Закрепление отсутствует
6148	402359,36	1269118,12	Картометрический метод	7	Закрепление отсутствует
6149	402350,68	1269115,71	Картометрический метод	7	Закрепление отсутствует
6150	402339,66	1269113,54	Картометрический метод	7	Закрепление отсутствует

Сведения о местоположении границ объекта					
1. Система координат МСК 47 зона 1					
2. Сведения о характерных точках границ объекта					
Обозначение характерных точек границ	Координаты, м		Метод определения координат характерной точки	Средняя квадратическая погрешность	Описание обозначения точки на местности (при
	X	Y			
6151	402332,41	1269112,28	Картометрический метод	7	Закрепление отсутствует
6152	402324,65	1269111,42	Картометрический метод	7	Закрепление отсутствует
6153	402310,95	1269094,98	Картометрический метод	7	Закрепление отсутствует
6154	402297,24	1269084,93	Картометрический метод	7	Закрепление отсутствует
6155	402257,04	1269067,57	Картометрический метод	7	Закрепление отсутствует
6156	402246,08	1269060,27	Картометрический метод	7	Закрепление отсутствует
6157	402250,65	1269051,13	Картометрический метод	7	Закрепление отсутствует
6158	402256,13	1269043,82	Картометрический метод	7	Закрепление отсутствует
6159	402261,62	1269031,95	Картометрический метод	7	Закрепление отсутствует
6160	402261,62	1269024,64	Картометрический метод	7	Закрепление отсутствует
6161	402254,30	1269018,25	Картометрический метод	7	Закрепление отсутствует
6162	402247,00	1269012,76	Картометрический метод	7	Закрепление отсутствует
6163	402234,21	1269014,59	Картометрический метод	7	Закрепление отсутствует
6164	402225,08	1269019,16	Картометрический метод	7	Закрепление отсутствует
6165	402214,12	1269021,90	Картометрический метод	7	Закрепление отсутствует
6166	402197,67	1269012,76	Картометрический метод	7	Закрепление отсутствует
6167	402183,97	1268999,98	Картометрический метод	7	Закрепление отсутствует
6168	402172,04	1268998,95	Картометрический метод	7	Закрепление отсутствует
6169	402157,47	1268997,24	Картометрический метод	7	Закрепление отсутствует
6170	402135,10	1268997,01	Картометрический метод	7	Закрепление отсутствует
6171	402128,25	1268996,32	Картометрический метод	7	Закрепление отсутствует
6172	402120,03	1268993,58	Картометрический метод	7	Закрепление отсутствует
6173	402120,94	1268985,36	Картометрический метод	7	Закрепление отсутствует
6174	402128,25	1268973,49	Картометрический метод	7	Закрепление отсутствует
6175	402134,30	1268965,40	Картометрический метод	7	Закрепление отсутствует
6176	402139,20	1268958,87	Картометрический метод	7	Закрепление отсутствует
6177	402135,55	1268946,08	Картометрический метод	7	Закрепление отсутствует

Сведения о местоположении границ объекта					
1. Система координат МСК 47 зона 1					
2. Сведения о характерных точках границ объекта					
Обозначение характерных точек границ	Координаты, м		Метод определения координат характерной точки	Средняя квадратическая погрешность	Описание обозначения точки на местности (при
	X	Y			
6178	402125,05	1268941,41	Картометрический метод	7	Закрепление отсутствует
6179	402113,62	1268938,77	Картометрический метод	7	Закрепление отсутствует
6180	402109,06	1268930,55	Картометрический метод	7	Закрепление отсутствует
6181	402098,10	1268922,33	Картометрический метод	7	Закрепление отсутствует
6182	402088,05	1268925,06	Картометрический метод	7	Закрепление отсутствует
6183	402078,12	1268932,04	Картометрический метод	7	Закрепление отсутствует
6184	402066,12	1268940,60	Картометрический метод	7	Закрепление отсутствует
6185	402057,90	1268950,65	Картометрический метод	7	Закрепление отсутствует
6186	402052,42	1268956,13	Картометрический метод	7	Закрепление отсутствует
6187	402036,89	1268959,78	Картометрический метод	7	Закрепление отсутствует
6188	402026,85	1268965,26	Картометрический метод	7	Закрепление отсутствует
6189	402017,70	1268976,23	Картометрический метод	7	Закрепление отсутствует
6190	402013,14	1268983,54	Картометрический метод	7	Закрепление отсутствует
6191	402007,66	1268983,54	Картометрический метод	7	Закрепление отсутствует
6192	401982,09	1268968,00	Картометрический метод	7	Закрепление отсутствует
6193	401967,46	1268949,73	Картометрический метод	7	Закрепление отсутствует
6194	401952,85	1268941,51	Картометрический метод	7	Закрепление отсутствует
6195	401933,35	1268932,05	Картометрический метод	7	Закрепление отсутствует
6196	401922,70	1268926,90	Картометрический метод	7	Закрепление отсутствует
6197	401912,65	1268909,54	Картометрический метод	7	Закрепление отсутствует
6198	401911,74	1268896,75	Картометрический метод	7	Закрепление отсутствует
6199	401905,35	1268892,18	Картометрический метод	7	Закрепление отсутствует
6200	401887,08	1268885,79	Картометрический метод	7	Закрепление отсутствует
6201	401871,55	1268883,96	Картометрический метод	7	Закрепление отсутствует
6202	401860,59	1268878,48	Картометрический метод	7	Закрепление отсутствует
6203	401856,02	1268862,95	Картометрический метод	7	Закрепление отсутствует
6204	401855,11	1268846,51	Картометрический метод	7	Закрепление отсутствует

Сведения о местоположении границ объекта					
1. Система координат МСК 47 зона 1					
2. Сведения о характерных точках границ объекта					
Обозначение характерных точек границ	Координаты, м		Метод определения координат характерной точки	Средняя квадратическая погрешность	Описание обозначения точки на местности (при
	X	Y			
6205	401849,63	1268831,89	Картометрический метод	7	Закрепление отсутствует
6206	401844,15	1268822,76	Картометрический метод	7	Закрепление отсутствует
6207	401833,18	1268820,93	Картометрический метод	7	Закрепление отсутствует
6208	401825,87	1268823,67	Картометрический метод	7	Закрепление отсутствует
6209	401819,48	1268827,33	Картометрический метод	7	Закрепление отсутствует
6210	401809,43	1268833,72	Картометрический метод	7	Закрепление отсутствует
6211	401799,38	1268847,42	Картометрический метод	7	Закрепление отсутствует
6212	401792,08	1268852,90	Картометрический метод	7	Закрепление отсутствует
6213	401783,85	1268858,39	Картометрический метод	7	Закрепление отсутствует
6214	401774,71	1268859,29	Картометрический метод	7	Закрепление отсутствует
6215	401758,28	1268859,29	Картометрический метод	7	Закрепление отсутствует
6216	401735,43	1268842,85	Картометрический метод	7	Закрепление отсутствует
6217	401710,77	1268821,84	Картометрический метод	7	Закрепление отсутствует
6218	401705,29	1268808,14	Картометрический метод	7	Закрепление отсутствует
6219	401704,38	1268789,87	Картометрический метод	7	Закрепление отсутствует
6220	401702,55	1268772,51	Картометрический метод	7	Закрепление отсутствует
6221	401671,49	1268774,34	Картометрический метод	7	Закрепление отсутствует
6222	401658,70	1268760,64	Картометрический метод	7	Закрепление отсутствует
6223	401653,22	1268748,76	Картометрический метод	7	Закрепление отсутствует
6224	401645,91	1268743,28	Картометрический метод	7	Закрепление отсутствует
6225	401635,79	1268737,38	Картометрический метод	7	Закрепление отсутствует
6226	401624,90	1268728,67	Картометрический метод	7	Закрепление отсутствует
6227	401614,86	1268713,13	Картометрический метод	7	Закрепление отсутствует
6228	401610,93	1268700,87	Картометрический метод	7	Закрепление отсутствует
6229	401600,23	1268685,73	Картометрический метод	7	Закрепление отсутствует
6230	401568,40	1268684,69	Картометрический метод	7	Закрепление отсутствует
6231	401544,51	1268683,90	Картометрический метод	7	Закрепление отсутствует

Сведения о местоположении границ объекта					
1. Система координат МСК 47 зона 1					
2. Сведения о характерных точках границ объекта					
Обозначение характерных точек границ	Координаты, м		Метод определения координат характерной точки	Средняя квадратическая погрешность	Описание обозначения точки на местности (при
	X	Y			
6232	401522,99	1268681,47	Картометрический метод	7	Закрепление отсутствует
6233	401501,29	1268679,02	Картометрический метод	7	Закрепление отсутствует
6234	401487,88	1268677,51	Картометрический метод	7	Закрепление отсутствует
6235	401481,48	1268683,90	Картометрический метод	7	Закрепление отсутствует
6236	401476,92	1268693,04	Картометрический метод	7	Закрепление отсутствует
6237	401476,92	1268712,22	Картометрический метод	7	Закрепление отсутствует
6238	401472,35	1268718,62	Картометрический метод	7	Закрепление отсутствует
6239	401464,12	1268722,27	Картометрический метод	7	Закрепление отсутствует
6240	401454,07	1268722,27	Картометрический метод	7	Закрепление отсутствует
6241	401449,51	1268708,57	Картометрический метод	7	Закрепление отсутствует
6242	401451,54	1268700,80	Картометрический метод	7	Закрепление отсутствует
6243	401454,99	1268693,04	Картометрический метод	7	Закрепление отсутствует
6244	401451,33	1268686,64	Картометрический метод	7	Закрепление отсутствует
6245	401426,67	1268686,64	Картометрический метод	7	Закрепление отсутствует
6246	401417,54	1268690,30	Картометрический метод	7	Закрепление отсутствует
6247	401410,22	1268695,78	Картометрический метод	7	Закрепление отсутствует
6248	401393,78	1268694,87	Картометрический метод	7	Закрепление отсутствует
6249	401377,35	1268682,07	Картометрический метод	7	Закрепление отсутствует
6250	401370,95	1268670,20	Картометрический метод	7	Закрепление отсутствует
6251	401370,95	1268657,41	Картометрический метод	7	Закрепление отсутствует
6252	401377,35	1268647,36	Картометрический метод	7	Закрепление отсутствует
6253	401385,57	1268648,28	Картометрический метод	7	Закрепление отсутствует
6254	401399,72	1268653,71	Картометрический метод	7	Закрепление отсутствует
6255	401421,19	1268660,16	Картометрический метод	7	Закрепление отсутствует
6256	401433,07	1268662,89	Картометрический метод	7	Закрепление отсутствует
6257	401452,25	1268661,98	Картометрический метод	7	Закрепление отсутствует
6258	401461,38	1268660,16	Картометрический метод	7	Закрепление отсутствует

Сведения о местоположении границ объекта					
1. Система координат МСК 47 зона 1					
2. Сведения о характерных точках границ объекта					
Обозначение характерных точек границ	Координаты, м		Метод определения координат характерной точки	Средняя квадратическая погрешность	Описание обозначения точки на местности (при
	X	Y			
6259	401472,35	1268654,67	Картометрический метод	7	Закрепление отсутствует
6260	401470,52	1268640,97	Картометрический метод	7	Закрепление отсутствует
6261	401460,47	1268630,00	Картометрический метод	7	Закрепление отсутствует
6262	401449,51	1268630,92	Картометрический метод	7	Закрепление отсутствует
6263	401432,15	1268635,49	Картометрический метод	7	Закрепление отсутствует
6264	401405,66	1268638,23	Картометрический метод	7	Закрепление отсутствует
6265	401395,61	1268630,00	Картометрический метод	7	Закрепление отсутствует
6266	401390,94	1268621,94	Картометрический метод	7	Закрепление отсутствует
6267	401379,58	1268620,31	Картометрический метод	7	Закрепление отсутствует
6268	401353,59	1268620,31	Картометрический метод	7	Закрепление отсутствует
6269	401344,90	1268611,62	Картометрический метод	7	Закрепление отсутствует
6270	401337,44	1268604,16	Картометрический метод	7	Закрепление отсутствует
6271	401329,23	1268595,95	Картометрический метод	7	Закрепление отсутствует
6272	401322,73	1268604,08	Картометрический метод	7	Закрепление отсутствует
6273	401324,36	1268615,44	Картометрический метод	7	Закрепление отсутствует
6274	401329,23	1268628,44	Картометрический метод	7	Закрепление отсутствует
6275	401329,23	1268641,42	Картометрический метод	7	Закрепление отсутствует
6276	401313,33	1268638,92	Картометрический метод	7	Закрепление отсутствует
6277	401306,26	1268637,48	Картометрический метод	7	Закрепление отсутствует
6278	401294,65	1268633,24	Картометрический метод	7	Закрепление отсутствует
6279	401283,76	1268631,68	Картометрический метод	7	Закрепление отсутствует
6280	401275,63	1268621,94	Картометрический метод	7	Закрепление отсутствует
6281	401271,78	1268613,45	Картометрический метод	7	Закрепление отсутствует
6282	401267,52	1268604,08	Картометрический метод	7	Закрепление отсутствует
6283	401261,02	1268582,96	Картометрический метод	7	Закрепление отсутствует
6284	401260,25	1268574,53	Картометрический метод	7	Закрепление отсутствует
6285	401259,40	1268565,10	Картометрический метод	7	Закрепление отсутствует

Сведения о местоположении границ объекта					
1. Система координат МСК 47 зона 1					
2. Сведения о характерных точках границ объекта					
Обозначение характерных точек границ	Координаты, м		Метод определения координат характерной точки	Средняя квадратическая погрешность	Описание обозначения точки на местности (при
	X	Y			
6286	401249,66	1268563,47	Картометрический метод	7	Закрепление отсутствует
6287	401241,54	1268563,47	Картометрический метод	7	Закрепление отсутствует
6288	401231,79	1268558,60	Картометрический метод	7	Закрепление отсутствует
6289	401223,67	1268550,48	Картометрический метод	7	Закрепление отсутствует
6290	401217,17	1268537,49	Картометрический метод	7	Закрепление отсутствует
6291	401215,55	1268524,50	Картометрический метод	7	Закрепление отсутствует
6292	401222,04	1268509,88	Картометрический метод	7	Закрепление отсутствует
6293	401213,92	1268498,51	Картометрический метод	7	Закрепление отсутствует
6294	401205,81	1268511,50	Картометрический метод	7	Закрепление отсутствует
6295	401187,95	1268518,00	Картометрический метод	7	Закрепление отсутствует
6296	401184,70	1268501,76	Картометрический метод	7	Закрепление отсутствует
6297	401178,19	1268480,65	Картометрический метод	7	Закрепление отсутствует
6298	401183,06	1268466,03	Картометрический метод	7	Закрепление отсутствует
6299	401194,44	1268456,29	Картометрический метод	7	Закрепление отсутствует
6300	401204,18	1268441,67	Картометрический метод	7	Закрепление отсутствует
6301	401200,94	1268430,31	Картометрический метод	7	Закрепление отсутствует
6302	401184,70	1268433,56	Картометрический метод	7	Закрепление отсутствует
6303	401174,95	1268436,80	Картометрический метод	7	Закрепление отсутствует
6304	401158,71	1268431,93	Картометрический метод	7	Закрепление отсутствует
6305	401148,97	1268420,56	Картометрический метод	7	Закрепление отсутствует
6306	401150,59	1268399,45	Картометрический метод	7	Закрепление отсутствует
6307	401161,29	1268388,75	Картометрический метод	7	Закрепление отсутствует
6308	401164,23	1268386,19	Картометрический метод	7	Закрепление отсутствует
6309	401183,56	1268370,09	Картометрический метод	7	Закрепление отсутствует
6310	401191,19	1268363,72	Картометрический метод	7	Закрепление отсутствует
6311	401189,83	1268362,51	Картометрический метод	7	Закрепление отсутствует
6312	401199,48	1268351,26	Картометрический метод	7	Закрепление отсутствует

Сведения о местоположении границ объекта					
1. Система координат МСК 47 зона 1					
2. Сведения о характерных точках границ объекта					
Обозначение характерных точек границ	Координаты, м		Метод определения координат характерной точки	Средняя квадратическая погрешность	Описание обозначения точки на местности (при
	X	Y			
6313	401209,22	1268336,64	Картометрический метод	7	Закрепление отсутствует
6314	401214,06	1268326,27	Картометрический метод	7	Закрепление отсутствует
6315	401216,17	1268321,75	Картометрический метод	7	Закрепление отсутствует
6316	401220,59	1268312,28	Картометрический метод	7	Закрепление отсутствует
6317	401228,71	1268299,29	Картометрический метод	7	Закрепление отсутствует
6318	401236,83	1268312,28	Картометрический метод	7	Закрепление отсутствует
6319	401236,39	1268321,54	Картометрический метод	7	Закрепление отсутствует
6320	401235,86	1268332,74	Картометрический метод	7	Закрепление отсутствует
6321	401235,21	1268346,39	Картометрический метод	7	Закрепление отсутствует
6322	401251,45	1268369,12	Картометрический метод	7	Закрепление отсутствует
6323	401283,93	1268401,60	Картометрический метод	7	Закрепление отсутствует
6324	401306,66	1268404,85	Картометрический метод	7	Закрепление отсутствует
6325	401327,78	1268409,72	Картометрический метод	7	Закрепление отсутствует
6326	401331,03	1268430,83	Картометрический метод	7	Закрепление отсутствует
6327	401306,66	1268440,58	Картометрический метод	7	Закрепление отсутствует
6328	401287,18	1268440,58	Картометрический метод	7	Закрепление отсутствует
6329	401279,06	1268437,33	Картометрический метод	7	Закрепление отсутствует
6330	401264,44	1268451,94	Картометрический метод	7	Закрепление отсутствует
6331	401251,45	1268460,07	Картометрический метод	7	Закрепление отсутствует
6332	401240,08	1268473,06	Картометрический метод	7	Закрепление отсутствует
6333	401256,32	1268486,05	Картометрический метод	7	Закрепление отсутствует
6334	401262,81	1268500,66	Картометрический метод	7	Закрепление отсутствует
6335	401244,95	1268518,53	Картометрический метод	7	Закрепление отсутствует
6336	401244,95	1268531,52	Картометрический метод	7	Закрепление отсутствует
6337	401257,94	1268541,27	Картометрический метод	7	Закрепление отсутствует
6338	401274,64	1268546,26	Картометрический метод	7	Закрепление отсутствует
6339	401287,18	1268549,38	Картометрический метод	7	Закрепление отсутствует

Сведения о местоположении границ объекта					
1. Система координат МСК 47 зона 1					
2. Сведения о характерных точках границ объекта					
Обозначение характерных точек границ	Координаты, м		Метод определения координат характерной точки	Средняя квадратическая погрешность	Описание обозначения точки на местности (при
	X	Y			
6340	401303,55	1268549,38	Картометрический метод	7	Закрепление отсутствует
6341	401321,28	1268551,01	Картометрический метод	7	Закрепление отсутствует
6342	401332,65	1268541,27	Картометрический метод	7	Закрепление отсутствует
6343	401313,16	1268536,39	Картометрический метод	7	Закрепление отсутствует
6344	401296,92	1268525,02	Картометрический метод	7	Закрепление отсутствует
6345	401288,80	1268507,16	Картометрический метод	7	Закрепление отсутствует
6346	401296,92	1268490,92	Картометрический метод	7	Закрепление отсутствует
6347	401311,53	1268469,81	Картометрический метод	7	Закрепление отсутствует
6348	401324,53	1268463,31	Картометрический метод	7	Закрепление отсутствует
6349	401340,77	1268482,80	Картометрический метод	7	Закрепление отсутствует
6350	401400,85	1268510,41	Картометрический метод	7	Закрепление отсутствует
6351	401440,09	1268523,49	Картометрический метод	7	Закрепление отсутствует
6352	401464,20	1268531,52	Картометрический метод	7	Закрепление отсутствует
6353	401467,04	1268544,76	Картометрический метод	7	Закрепление отсутствует
6354	401464,30	1268563,95	Картометрический метод	7	Закрепление отсутствует
6355	401472,52	1268578,57	Картометрический метод	7	Закрепление отсутствует
6356	401482,56	1268574,92	Картометрический метод	7	Закрепление отсутствует
6357	401487,13	1268565,78	Картометрический метод	7	Закрепление отсутствует
6358	401490,78	1268553,90	Картометрический метод	7	Закрепление отсутствует
6359	401497,18	1268547,51	Картометрический метод	7	Закрепление отсутствует
6360	401512,71	1268546,60	Картометрический метод	7	Закрепление отсутствует
6361	401527,13	1268554,46	Картометрический метод	7	Закрепление отсутствует
6362	401532,81	1268557,56	Картометрический метод	7	Закрепление отсутствует
6363	401551,07	1268568,52	Картометрический метод	7	Закрепление отсутствует
6364	401562,96	1268577,65	Картометрический метод	7	Закрепление отсутствует
6365	401567,52	1268595,93	Картометрический метод	7	Закрепление отсутствует
6366	401556,04	1268604,75	Картометрический метод	7	Закрепление отсутствует

Сведения о местоположении границ объекта					
1. Система координат МСК 47 зона 1					
2. Сведения о характерных точках границ объекта					
Обозначение характерных точек границ	Координаты, м		Метод определения координат характерной точки	Средняя квадратическая погрешность	Описание обозначения точки на местности (при
	X	Y			
6367	401546,12	1268611,75	Картометрический метод	7	Закрепление отсутствует
6368	401535,55	1268619,68	Картометрический метод	7	Закрепление отсутствует
6369	401532,81	1268629,72	Картометрический метод	7	Закрепление отсутствует
6370	401538,29	1268638,86	Картометрический метод	7	Закрепление отсутствует
6371	401549,25	1268649,82	Картометрический метод	7	Закрепление отсутствует
6372	401566,61	1268653,47	Картометрический метод	7	Закрепление отсутствует
6373	401582,14	1268639,77	Картометрический метод	7	Закрепление отсутствует
6374	401614,11	1268619,68	Картометрический метод	7	Закрепление отсутствует
6375	401644,68	1268620,58	Картометрический метод	7	Закрепление отсутствует
6376	401672,57	1268620,59	Картометрический метод	7	Закрепление отсутствует
6377	401697,23	1268616,02	Картометрический метод	7	Закрепление отсутствует
6378	401721,59	1268614,05	Картометрический метод	7	Закрепление отсутствует
6379	401731,04	1268613,28	Картометрический метод	7	Закрепление отсутствует
6380	401747,03	1268606,62	Картометрический метод	7	Закрепление отсутствует
6381	401756,16	1268602,81	Картометрический метод	7	Закрепление отсутствует
6382	401763,92	1268599,58	Картометрический метод	7	Закрепление отсутствует
6383	401777,94	1268594,60	Картометрический метод	7	Закрепление отсутствует
6384	401804,57	1268585,13	Картометрический метод	7	Закрепление отсутствует
6385	401828,78	1268575,83	Картометрический метод	7	Закрепление отсутствует
6386	401844,32	1268574,92	Картометрический метод	7	Закрепление отсутствует
6387	401856,19	1268583,13	Картометрический метод	7	Закрепление отсутствует
6388	401857,10	1268593,19	Картометрический метод	7	Закрепление отсутствует
6389	401851,62	1268601,40	Картометрический метод	7	Закрепление отсутствует
6390	401849,80	1268614,20	Картометрический метод	7	Закрепление отсутствует
6391	401852,54	1268622,41	Картометрический метод	7	Закрепление отсутствует
6392	401865,32	1268637,95	Картометрический метод	7	Закрепление отсутствует
6393	401871,71	1268652,56	Картометрический метод	7	Закрепление отсутствует

Сведения о местоположении границ объекта					
1. Система координат МСК 47 зона 1					
2. Сведения о характерных точках границ объекта					
Обозначение характерных точек границ	Координаты, м		Метод определения координат характерной точки	Средняя квадратическая погрешность	Описание обозначения точки на местности (при
	X	Y			
6394	401866,23	1268665,35	Картометрический метод	7	Закрепление отсутствует
6395	401850,71	1268669,92	Картометрический метод	7	Закрепление отсутствует
6396	401839,75	1268670,83	Картометрический метод	7	Закрепление отсутствует
6397	401830,61	1268669,92	Картометрический метод	7	Закрепление отсутствует
6398	401815,99	1268668,09	Картометрический метод	7	Закрепление отсутствует
6399	401799,55	1268667,18	Картометрический метод	7	Закрепление отсутствует
6400	401792,25	1268673,57	Картометрический метод	7	Закрепление отсутствует
6401	401794,07	1268687,28	Картометрический метод	7	Закрепление отсутствует
6402	401806,86	1268701,89	Картометрический метод	7	Закрепление отсутствует
6403	401828,78	1268723,82	Картометрический метод	7	Закрепление отсутствует
6404	401841,58	1268729,29	Картометрический метод	7	Закрепление отсутствует
6405	401855,27	1268730,21	Картометрический метод	7	Закрепление отсутствует
6406	401867,08	1268729,37	Картометрический метод	7	Закрепление отсутствует
6407	401876,28	1268728,39	Картометрический метод	7	Закрепление отсутствует
6408	401881,76	1268718,34	Картометрический метод	7	Закрепление отсутствует
6409	401884,50	1268709,20	Картометрический метод	7	Закрепление отсутствует
6410	401884,50	1268696,41	Картометрический метод	7	Закрепление отсутствует
6411	401882,67	1268689,10	Картометрический метод	7	Закрепление отсутствует
6412	401880,85	1268679,05	Картометрический метод	7	Закрепление отсутствует
6413	401882,67	1268666,27	Картометрический метод	7	Закрепление отсутствует
6414	401889,99	1268658,04	Картометрический метод	7	Закрепление отсутствует
6415	401901,86	1268655,30	Картометрический метод	7	Закрепление отсутствует
6416	401917,39	1268665,35	Картометрический метод	7	Закрепление отсутствует
6417	401935,67	1268676,32	Картометрический метод	7	Закрепление отсутствует
6418	401985,91	1268690,02	Картометрический метод	7	Закрепление отсутствует
6419	402027,02	1268700,98	Картометрический метод	7	Закрепление отсутствует
6420	402048,02	1268711,03	Картометрический метод	7	Закрепление отсутствует

Сведения о местоположении границ объекта					
1. Система координат МСК 47 зона 1					
2. Сведения о характерных точках границ объекта					
Обозначение характерных точек границ	Координаты, м		Метод определения координат характерной точки	Средняя квадратическая погрешность	Описание обозначения точки на местности (при
	X	Y			
6421	402066,29	1268721,99	Картометрический метод	7	Закрепление отсутствует
6422	402083,65	1268745,28	Картометрический метод	7	Закрепление отсутствует
6423	402101,01	1268768,58	Картометрический метод	7	Закрепление отсутствует
6424	402134,81	1268803,29	Картометрический метод	7	Закрепление отсутствует
6425	402175,00	1268840,74	Картометрический метод	7	Закрепление отсутствует
6426	402215,20	1268873,63	Картометрический метод	7	Закрепление отсутствует
6427	402232,55	1268890,99	Картометрический метод	7	Закрепление отсутствует
6428	402249,57	1268909,80	Картометрический метод	7	Закрепление отсутствует
6429	402262,47	1268923,69	Картометрический метод	7	Закрепление отсутствует
6430	402273,66	1268935,75	Картометрический метод	7	Закрепление отсутствует
6431	402308,60	1268965,92	Картометрический метод	7	Закрепление отсутствует
6432	402344,00	1268995,13	Картометрический метод	7	Закрепление отсутствует
6433	402370,49	1269009,74	Картометрический метод	7	Закрепление отсутствует
6434	402397,83	1269030,14	Картометрический метод	7	Закрепление отсутствует
6435	402404,18	1269034,86	Картометрический метод	7	Закрепление отсутствует
6436	402424,39	1269049,93	Картометрический метод	7	Закрепление отсутствует
6437	402460,93	1269070,04	Картометрический метод	7	Закрепление отсутствует
6438	402496,03	1269080,85	Картометрический метод	7	Закрепление отсутствует
6145	402478,62	1269150,48	Картометрический метод	7	Закрепление отсутствует
6439	402504,78	1269055,42	Картометрический метод	7	Закрепление отсутствует
6440	402481,94	1269050,85	Картометрический метод	7	Закрепление отсутствует
6441	402464,58	1269044,06	Картометрический метод	7	Закрепление отсутствует
6442	402460,93	1269042,63	Картометрический метод	7	Закрепление отсутствует
6443	402431,64	1269026,65	Картометрический метод	7	Закрепление отсутствует
6444	402416,17	1269017,96	Картометрический метод	7	Закрепление отсутствует
6445	402403,38	1269007,00	Картометрический метод	7	Закрепление отсутствует

Сведения о местоположении границ объекта					
1. Система координат МСК 47 зона 1					
2. Сведения о характерных точках границ объекта					
Обозначение характерных точек границ	Координаты, м		Метод определения координат характерной точки	Средняя квадратическая погрешность	Описание обозначения точки на местности (при
	X	Y			
6446	402388,30	1268997,67	Картометрический метод	7	Закрепление отсутствует
6447	402383,73	1268995,64	Картометрический метод	7	Закрепление отсутствует
6448	402372,32	1268990,56	Картометрический метод	7	Закрепление отсутствует
6449	402358,62	1268981,42	Картометрический метод	7	Закрепление отсутствует
6450	402352,22	1268973,20	Картометрический метод	7	Закрепление отсутствует
6451	402351,30	1268962,24	Картометрический метод	7	Закрепление отсутствует
6452	402365,92	1268958,59	Картометрический метод	7	Закрепление отсутствует
6453	402373,77	1268962,82	Картометрический метод	7	Закрепление отсутствует
6454	402394,26	1268973,88	Картометрический метод	7	Закрепление отсутствует
6455	402416,06	1268985,65	Картометрический метод	7	Закрепление отсутствует
6456	402423,04	1268989,41	Картометрический метод	7	Закрепление отсутствует
6457	402425,30	1268990,43	Картометрический метод	7	Закрепление отсутствует
6458	402457,28	1269004,26	Картометрический метод	7	Закрепление отсутствует
6459	402470,12	1269012,21	Картометрический метод	7	Закрепление отсутствует
6460	402479,29	1269017,13	Картометрический метод	7	Закрепление отсутствует
6461	402510,26	1269028,02	Картометрический метод	7	Закрепление отсутствует
6462	402521,22	1269031,67	Картометрический метод	7	Закрепление отсутствует
6463	402534,00	1269033,49	Картометрический метод	7	Закрепление отсутствует
6464	402542,87	1269036,15	Картометрический метод	7	Закрепление отсутствует
6465	402551,90	1269040,69	Картометрический метод	7	Закрепление отсутствует
6466	402547,71	1269045,37	Картометрический метод	7	Закрепление отсутствует
6467	402526,70	1269051,77	Картометрический метод	7	Закрепление отсутствует
6439	402504,78	1269055,42	Картометрический метод	7	Закрепление отсутствует
6468	402574,20	1269067,29	Картометрический метод	7	Закрепление отсутствует
6469	402568,72	1269055,42	Картометрический метод	7	Закрепление отсутствует
6470	402571,47	1269043,22	Картометрический метод	7	Закрепление отсутствует

Сведения о местоположении границ объекта					
1. Система координат МСК 47 зона 1					
2. Сведения о характерных точках границ объекта					
Обозначение характерных точек границ	Координаты, м		Метод определения координат характерной точки	Средняя квадратическая погрешность	Описание обозначения точки на местности (при
	X	Y			
6471	402609,91	1269059,76	Картометрический метод	7	Закрепление отсутствует
6472	402595,22	1269065,47	Картометрический метод	7	Закрепление отсутствует
6468	402574,20	1269067,29	Картометрический метод	7	Закрепление отсутствует
6473	402458,13	1269732,98	Картометрический метод	7	Закрепление отсутствует
6474	402438,63	1269732,98	Картометрический метод	7	Закрепление отсутствует
6475	402424,63	1269729,94	Картометрический метод	7	Закрепление отсутствует
6476	402410,62	1269726,89	Картометрический метод	7	Закрепление отсутствует
6477	402392,64	1269714,88	Картометрический метод	7	Закрепление отсутствует
6478	402386,93	1269711,05	Картометрический метод	7	Закрепление отсутствует
6479	402387,48	1269709,84	Картометрический метод	7	Закрепление отсутствует
6480	402390,34	1269705,90	Картометрический метод	7	Закрепление отсутствует
6481	402397,22	1269696,44	Картометрический метод	7	Закрепление отсутствует
6482	402400,13	1269691,12	Картометрический метод	7	Закрепление отсутствует
6483	402485,11	1269713,20	Картометрический метод	7	Закрепление отсутствует
6484	402492,29	1269715,15	Картометрический метод	7	Закрепление отсутствует
6485	402487,35	1269720,80	Картометрический метод	7	Закрепление отсутствует
6473	402458,13	1269732,98	Картометрический метод	7	Закрепление отсутствует
6486	404527,69	1271454,94	Картометрический метод	7	Закрепление отсутствует
6487	404438,51	1271440,04	Картометрический метод	7	Закрепление отсутствует
6488	404490,67	1271196,81	Картометрический метод	7	Закрепление отсутствует
6489	404510,07	1271106,35	Картометрический метод	7	Закрепление отсутствует
6490	404537,38	1271112,00	Картометрический метод	7	Закрепление отсутствует
6491	404537,38	1271119,82	Картометрический метод	7	Закрепление отсутствует
6492	404537,20	1271119,83	Картометрический метод	7	Закрепление отсутствует
6493	404535,89	1271124,86	Картометрический метод	7	Закрепление отсутствует
6494	404532,76	1271136,93	Картометрический метод	7	Закрепление отсутствует

Сведения о местоположении границ объекта					
1. Система координат МСК 47 зона 1					
2. Сведения о характерных точках границ объекта					
Обозначение характерных точек границ	Координаты, м		Метод определения координат характерной точки	Средняя квадратическая погрешность	Описание обозначения точки на местности (при
	X	Y			
6495	404522,07	1271178,18	Картометрический метод	7	Закрепление отсутствует
6496	404522,63	1271197,65	Картометрический метод	7	Закрепление отсутствует
6497	404518,42	1271218,72	Картометрический метод	7	Закрепление отсутствует
6498	404517,54	1271223,12	Картометрический метод	7	Закрепление отсутствует
6499	404516,22	1271242,97	Картометрический метод	7	Закрепление отсутствует
6500	404524,15	1271244,29	Картометрический метод	7	Закрепление отсутствует
6501	404543,18	1271191,72	Картометрический метод	7	Закрепление отсутствует
6502	404550,77	1271175,94	Картометрический метод	7	Закрепление отсутствует
6503	404552,58	1271168,58	Картометрический метод	7	Закрепление отсутствует
6504	404555,47	1271156,76	Картометрический метод	7	Закрепление отсутствует
6505	404556,42	1271152,99	Картометрический метод	7	Закрепление отсутствует
6506	404562,52	1271133,17	Картометрический метод	7	Закрепление отсутствует
6507	404570,45	1271117,29	Картометрический метод	7	Закрепление отсутствует
6508	404574,27	1271116,22	Картометрический метод	7	Закрепление отсутствует
6509	404577,33	1271114,99	Картометрический метод	7	Закрепление отсутствует
6510	404580,98	1271099,70	Картометрический метод	7	Закрепление отсутствует
6511	404578,57	1271097,18	Картометрический метод	7	Закрепление отсутствует
6512	404573,10	1271094,80	Картометрический метод	7	Закрепление отсутствует
6513	404569,13	1271077,61	Картометрический метод	7	Закрепление отсутствует
6514	404573,10	1271049,82	Картометрический метод	7	Закрепление отсутствует
6515	404579,86	1271028,19	Картометрический метод	7	Закрепление отсутствует
6516	404586,33	1271007,49	Картометрический метод	7	Закрепление отсутствует
6517	404591,69	1270969,95	Картометрический метод	7	Закрепление отсутствует
6518	404597,22	1270931,45	Картометрический метод	7	Закрепление отсутствует
6519	404608,82	1270859,32	Картометрический метод	7	Закрепление отсутствует
6520	404618,08	1270820,96	Картометрический метод	7	Закрепление отсутствует
6521	404624,63	1270809,65	Картометрический метод	7	Закрепление отсутствует

Сведения о местоположении границ объекта					
1. Система координат МСК 47 зона 1					
2. Сведения о характерных точках границ объекта					
Обозначение характерных точек границ	Координаты, м		Метод определения координат характерной точки	Средняя квадратическая погрешность	Описание обозначения точки на местности (при
	X	Y			
6522	404632,63	1270795,82	Картометрический метод	7	Закрепление отсутствует
6523	404631,34	1270779,78	Картометрический метод	7	Закрепление отсутствует
6524	404629,98	1270762,75	Картометрический метод	7	Закрепление отсутствует
6525	404644,53	1270749,52	Картометрический метод	7	Закрепление отсутствует
6526	404656,44	1270749,52	Картометрический метод	7	Закрепление отсутствует
6527	404672,03	1270754,55	Картометрический метод	7	Закрепление отсутствует
6528	404672,56	1270751,95	Картометрический метод	7	Закрепление отсутствует
6529	404674,96	1270732,73	Картометрический метод	7	Закрепление отсутствует
6530	404675,94	1270719,57	Картометрический метод	7	Закрепление отсутствует
6531	404645,28	1270730,25	Картометрический метод	7	Закрепление отсутствует
6532	404586,32	1270750,79	Картометрический метод	7	Закрепление отсутствует
6533	404624,54	1270572,56	Картометрический метод	7	Закрепление отсутствует
6534	404629,98	1270570,93	Картометрический метод	7	Закрепление отсутствует
6535	404636,60	1270578,86	Картометрический метод	7	Закрепление отсутствует
6536	404648,51	1270602,68	Картометрический метод	7	Закрепление отсутствует
6537	404664,38	1270605,32	Картометрический метод	7	Закрепление отсутствует
6538	404671,00	1270602,12	Картометрический метод	7	Закрепление отсутствует
6539	404671,39	1270589,87	Картометрический метод	7	Закрепление отсутствует
6540	404671,32	1270576,95	Картометрический метод	7	Закрепление отсутствует
6541	404673,34	1270561,66	Картометрический метод	7	Закрепление отсутствует
6542	404692,16	1270559,02	Картометрический метод	7	Закрепление отсутствует
6543	404702,58	1270558,44	Картометрический метод	7	Закрепление отсутствует
6544	404713,00	1270557,86	Картометрический метод	7	Закрепление отсутствует
6545	404715,97	1270557,70	Картометрический метод	7	Закрепление отсутствует
6546	404734,49	1270549,76	Картометрический метод	7	Закрепление отсутствует
6547	404746,40	1270535,21	Картометрический метод	7	Закрепление отсутствует
6548	404746,40	1270525,94	Картометрический метод	7	Закрепление отсутствует

Сведения о местоположении границ объекта					
1. Система координат МСК 47 зона 1					
2. Сведения о характерных точках границ объекта					
Обозначение характерных точек границ	Координаты, м		Метод определения координат характерной точки	Средняя квадратическая погрешность	Описание обозначения точки на местности (при
	X	Y			
6549	404741,11	1270525,94	Картометрический метод	7	Закрепление отсутствует
6550	404733,17	1270528,59	Картометрический метод	7	Закрепление отсутствует
6551	404695,34	1270533,09	Картометрический метод	7	Закрепление отсутствует
6552	404685,06	1270530,31	Картометрический метод	7	Закрепление отсутствует
6553	404677,45	1270526,90	Картометрический метод	7	Закрепление отсутствует
6554	404667,03	1270524,62	Картометрический метод	7	Закрепление отсутствует
6555	404661,07	1270530,66	Картометрический метод	7	Закрепление отсутствует
6556	404655,78	1270536,61	Картометрический метод	7	Закрепление отсутствует
6557	404651,15	1270541,82	Картометрический метод	7	Закрепление отсутствует
6558	404631,13	1270541,82	Картометрический метод	7	Закрепление отсутствует
6559	404637,87	1270510,40	Картометрический метод	7	Закрепление отсутствует
6560	404640,56	1270511,39	Картометрический метод	7	Закрепление отсутствует
6561	404657,77	1270511,39	Картометрический метод	7	Закрепление отсутствует
6562	404679,41	1270504,90	Картометрический метод	7	Закрепление отсутствует
6563	404679,45	1270498,55	Картометрический метод	7	Закрепление отсутствует
6564	404680,97	1270491,83	Картометрический метод	7	Закрепление отсутствует
6565	404688,24	1270475,33	Картометрический метод	7	Закрепление отсутствует
6566	404684,22	1270471,71	Картометрический метод	7	Закрепление отсутствует
6567	404682,90	1270461,12	Картометрический метод	7	Закрепление отсутствует
6568	404685,54	1270430,70	Картометрический метод	7	Закрепление отсутствует
6569	404682,90	1270418,79	Картометрический метод	7	Закрепление отсутствует
6570	404673,64	1270417,47	Картометрический метод	7	Закрепление отсутствует
6571	404656,32	1270424,40	Картометрический метод	7	Закрепление отсутствует
6572	404666,79	1270375,54	Картометрический метод	7	Закрепление отсутствует
6573	404676,28	1270373,81	Картометрический метод	7	Закрепление отсутствует
6574	404694,81	1270373,81	Картометрический метод	7	Закрепление отсутствует
6575	404698,67	1270376,27	Картометрический метод	7	Закрепление отсутствует

Сведения о местоположении границ объекта					
1. Система координат МСК 47 зона 1					
2. Сведения о характерных точках границ объекта					
Обозначение характерных точек границ	Координаты, м		Метод определения координат характерной точки	Средняя квадратическая погрешность	Описание обозначения точки на местности (при
	X	Y			
6576	404706,67	1270377,01	Картометрический метод	7	Закрепление отсутствует
6577	404718,62	1270375,93	Картометрический метод	7	Закрепление отсутствует
6578	404727,08	1270359,00	Картометрический метод	7	Закрепление отсутствует
6579	404746,14	1270359,00	Картометрический метод	7	Закрепление отсутствует
6580	404754,60	1270344,18	Картометрический метод	7	Закрепление отсутствует
6581	404741,91	1270337,83	Картометрический метод	7	Закрепление отсутствует
6582	404731,20	1270333,82	Картометрический метод	7	Закрепление отсутствует
6583	404724,97	1270331,48	Картометрический метод	7	Закрепление отсутствует
6584	404724,94	1270318,29	Картометрический метод	7	Закрепление отсутствует
6585	404723,42	1270292,52	Картометрический метод	7	Закрепление отсутствует
6586	404722,85	1270282,80	Картометрический метод	7	Закрепление отсутствует
6587	404707,85	1270277,44	Картометрический метод	7	Закрепление отсутствует
6588	404706,14	1270288,38	Картометрический метод	7	Закрепление отсутствует
6589	404706,23	1270301,84	Картометрический метод	7	Закрепление отсутствует
6590	404706,32	1270314,64	Картометрический метод	7	Закрепление отсутствует
6591	404706,36	1270320,61	Картометрический метод	7	Закрепление отсутствует
6592	404697,46	1270331,48	Картометрический метод	7	Закрепление отсутствует
6593	404686,87	1270334,12	Картометрический метод	7	Закрепление отсутствует
6594	404682,90	1270327,51	Картометрический метод	7	Закрепление отсутствует
6595	404686,87	1270302,37	Картометрический метод	7	Закрепление отсутствует
6596	404684,22	1270283,85	Картометрический метод	7	Закрепление отсутствует
6597	404680,25	1270250,78	Картометрический метод	7	Закрепление отсутствует
6598	404670,99	1270221,68	Картометрический метод	7	Закрепление отсутствует
6599	404655,12	1270209,77	Картометрический метод	7	Закрепление отсутствует
6600	404636,60	1270204,48	Картометрический метод	7	Закрепление отсутствует
6601	404633,95	1270193,89	Картометрический метод	7	Закрепление отсутствует
6602	404636,60	1270181,99	Картометрический метод	7	Закрепление отсутствует

Сведения о местоположении границ объекта					
1. Система координат МСК 47 зона 1					
2. Сведения о характерных точках границ объекта					
Обозначение характерных точек границ	Координаты, м		Метод определения координат характерной точки	Средняя квадратическая погрешность	Описание обозначения точки на местности (при
	X	Y			
6603	404656,44	1270178,02	Картометрический метод	7	Закрепление отсутствует
6604	404664,38	1270172,73	Картометрический метод	7	Закрепление отсутствует
6605	404664,38	1270164,79	Картометрический метод	7	Закрепление отсутствует
6606	404655,12	1270140,98	Картометрический метод	7	Закрепление отсутствует
6607	404649,73	1270132,65	Картометрический метод	7	Закрепление отсутствует
6608	404640,56	1270118,49	Картометрический метод	7	Закрепление отсутствует
6609	404643,21	1270110,55	Картометрический метод	7	Закрепление отсутствует
6610	404639,42	1270101,71	Картометрический метод	7	Закрепление отсутствует
6611	404634,17	1270091,15	Картометрический метод	7	Закрепление отсутствует
6612	404628,00	1270078,80	Картометрический метод	7	Закрепление отсутствует
6613	404623,37	1270069,54	Картометрический метод	7	Закрепление отсутствует
6614	404619,75	1270044,21	Картометрический метод	7	Закрепление отсутствует
6615	404605,38	1270028,27	Картометрический метод	7	Закрепление отсутствует
6616	404587,75	1270001,86	Картометрический метод	7	Закрепление отсутствует
6617	404585,68	1269998,72	Картометрический метод	7	Закрепление отсутствует
6618	404583,74	1269995,22	Картометрический метод	7	Закрепление отсутствует
6619	404582,36	1269995,46	Картометрический метод	7	Закрепление отсутствует
6620	404574,42	1270010,01	Картометрический метод	7	Закрепление отсутствует
6621	404582,36	1270028,53	Картометрический метод	7	Закрепление отсутствует
6622	404607,50	1270048,38	Картометрический метод	7	Закрепление отсутствует
6623	404607,50	1270058,95	Картометрический метод	7	Закрепление отсутствует
6624	404596,91	1270056,31	Картометрический метод	7	Закрепление отсутствует
6625	404586,33	1270056,31	Картометрический метод	7	Закрепление отсутствует
6626	404573,10	1270061,60	Картометрический метод	7	Закрепление отсутствует
6627	404557,23	1270039,11	Картометрический метод	7	Закрепление отсутствует
6628	404532,09	1269991,49	Картометрический метод	7	Закрепление отсутствует
6629	404541,35	1269975,61	Картометрический метод	7	Закрепление отсутствует

Сведения о местоположении границ объекта					
1. Система координат МСК 47 зона 1					
2. Сведения о характерных точках границ объекта					
Обозначение характерных точек границ	Координаты, м		Метод определения координат характерной точки	Средняя квадратическая погрешность	Описание обозначения точки на местности (при
	X	Y			
6630	404513,70	1269956,76	Картометрический метод	7	Закрепление отсутствует
6631	404448,98	1269804,40	Картометрический метод	7	Закрепление отсутствует
6632	404550,05	1269716,25	Картометрический метод	7	Закрепление отсутствует
6633	404578,83	1269776,55	Картометрический метод	7	Закрепление отсутствует
6634	404586,70	1269793,45	Картометрический метод	7	Закрепление отсутствует
6635	404599,98	1269822,00	Картометрический метод	7	Закрепление отсутствует
6636	404612,55	1269849,00	Картометрический метод	7	Закрепление отсутствует
6637	404630,88	1269887,25	Картометрический метод	7	Закрепление отсутствует
6638	404651,70	1269930,70	Картометрический метод	7	Закрепление отсутствует
6639	404700,95	1270034,58	Картометрический метод	7	Закрепление отсутствует
6640	404714,80	1270064,90	Картометрический метод	7	Закрепление отсутствует
6641	404749,38	1270138,18	Картометрический метод	7	Закрепление отсутствует
6642	404762,63	1270166,80	Картометрический метод	7	Закрепление отсутствует
6643	404772,15	1270187,88	Картометрический метод	7	Закрепление отсутствует
6644	404776,82	1270205,60	Картометрический метод	7	Закрепление отсутствует
6645	404780,03	1270214,60	Картометрический метод	7	Закрепление отсутствует
6646	404781,25	1270218,60	Картометрический метод	7	Закрепление отсутствует
6647	404782,35	1270222,18	Картометрический метод	7	Закрепление отсутствует
6648	404781,12	1270224,45	Картометрический метод	7	Закрепление отсутствует
6649	404801,56	1270320,71	Картометрический метод	7	Закрепление отсутствует
6650	404711,02	1270738,32	Картометрический метод	7	Закрепление отсутствует
6651	404699,48	1270791,56	Картометрический метод	7	Закрепление отсутствует
6652	404654,69	1270998,17	Картометрический метод	7	Закрепление отсутствует
6653	404590,65	1271293,56	Картометрический метод	7	Закрепление отсутствует
6654	404561,08	1271328,52	Картометрический метод	7	Закрепление отсутствует
6655	404543,36	1271395,59	Картометрический метод	7	Закрепление отсутствует
6486	404527,69	1271454,94	Картометрический метод	7	Закрепление отсутствует

Сведения о местоположении границ объекта					
1. Система координат МСК 47 зона 1					
2. Сведения о характерных точках границ объекта					
Обозначение характерных точек границ	Координаты, м		Метод определения координат характерной точки	Средняя квадратическая погрешность	Описание обозначения точки на местности (при
	X	Y			
6656	402400,68	1269969,13	Картометрический метод	7	Закрепление отсутствует
6657	402396,57	1269907,59	Картометрический метод	7	Закрепление отсутствует
6658	402392,91	1269852,15	Картометрический метод	7	Закрепление отсутствует
6659	402404,31	1269860,56	Картометрический метод	7	Закрепление отсутствует
6660	402414,28	1269868,18	Картометрический метод	7	Закрепление отсутствует
6661	402431,32	1269863,30	Картометрический метод	7	Закрепление отсутствует
6662	402461,78	1269865,75	Картометрический метод	7	Закрепление отсутствует
6663	402477,61	1269881,58	Картометрический метод	7	Закрепление отсутствует
6664	402488,57	1269894,97	Картометрический метод	7	Закрепление отсутствует
6665	402483,70	1269910,81	Картометрический метод	7	Закрепление отсутствует
6666	402461,78	1269924,21	Картометрический метод	7	Закрепление отсутствует
6667	402429,72	1269939,13	Картометрический метод	7	Закрепление отсутствует
6668	402406,97	1269957,10	Картометрический метод	7	Закрепление отсутствует
6656	402400,68	1269969,13	Картометрический метод	7	Закрепление отсутствует
6669	404260,71	1273468,05	Картометрический метод	7	Закрепление отсутствует
6670	404259,29	1273467,38	Картометрический метод	7	Закрепление отсутствует
6671	404259,76	1273439,44	Картометрический метод	7	Закрепление отсутствует
6672	404259,79	1273429,96	Картометрический метод	7	Закрепление отсутствует
6673	404263,54	1273413,25	Картометрический метод	7	Закрепление отсутствует
6674	404269,63	1273386,13	Картометрический метод	7	Закрепление отсутствует
6675	404254,33	1273389,24	Картометрический метод	7	Закрепление отсутствует
6676	404256,79	1273380,37	Картометрический метод	7	Закрепление отсутствует
6677	404261,33	1273364,01	Картометрический метод	7	Закрепление отсутствует
6678	404254,08	1273361,99	Картометрический метод	7	Закрепление отсутствует
6679	404258,44	1273359,59	Картометрический метод	7	Закрепление отсутствует
6680	404261,36	1273357,68	Картометрический метод	7	Закрепление отсутствует

Сведения о местоположении границ объекта					
1. Система координат МСК 47 зона 1					
2. Сведения о характерных точках границ объекта					
Обозначение характерных точек границ	Координаты, м		Метод определения координат характерной точки	Средняя квадратическая погрешность	Описание обозначения точки на местности (при
	X	Y			
6681	404264,27	1273355,75	Картометрический метод	7	Закрепление отсутствует
6682	404267,44	1273352,31	Картометрический метод	7	Закрепление отсутствует
6683	404268,71	1273350,93	Картометрический метод	7	Закрепление отсутствует
6684	404271,11	1273347,70	Картометрический метод	7	Закрепление отсутствует
6685	404272,45	1273345,90	Картометрический метод	7	Закрепление отсутствует
6686	404273,72	1273343,77	Картометрический метод	7	Закрепление отсутствует
6687	404276,00	1273339,91	Картометрический метод	7	Закрепление отсутствует
6688	404277,63	1273336,75	Картометрический метод	7	Закрепление отсутствует
6689	404278,83	1273333,58	Картометрический метод	7	Закрепление отсутствует
6690	404284,23	1273318,90	Картометрический метод	7	Закрепление отсутствует
6691	404290,66	1273300,39	Картометрический метод	7	Закрепление отсутствует
6692	404299,93	1273265,38	Картометрический метод	7	Закрепление отсутствует
6693	404297,16	1273263,40	Картометрический метод	7	Закрепление отсутствует
6694	404291,21	1273259,16	Картометрический метод	7	Закрепление отсутствует
6695	404285,69	1273255,24	Картометрический метод	7	Закрепление отсутствует
6696	404271,88	1273245,39	Картометрический метод	7	Закрепление отсутствует
6697	404273,62	1273230,85	Картометрический метод	7	Закрепление отсутствует
6698	404281,28	1273216,93	Картометрический метод	7	Закрепление отсутствует
6699	404295,90	1273207,88	Картометрический метод	7	Закрепление отсутствует
6700	404296,60	1273203,00	Картометрический метод	7	Закрепление отсутствует
6701	404291,03	1273200,91	Картометрический метод	7	Закрепление отсутствует
6702	404285,46	1273196,03	Картометрический метод	7	Закрепление отсутствует
6703	404286,15	1273182,11	Картометрический метод	7	Закрепление отсутствует
6704	404302,78	1273157,16	Картометрический метод	7	Закрепление отсутствует
6705	404311,10	1273159,92	Картометрический метод	7	Закрепление отсутствует
6706	404314,46	1273149,80	Картометрический метод	7	Закрепление отсутствует
6707	404315,81	1273146,55	Картометрический метод	7	Закрепление отсутствует

Сведения о местоположении границ объекта					
1. Система координат МСК 47 зона 1					
2. Сведения о характерных точках границ объекта					
Обозначение характерных точек границ	Координаты, м		Метод определения координат характерной точки	Средняя квадратическая погрешность	Описание обозначения точки на местности (при
	X	Y			
6708	404319,53	1273137,68	Картометрический метод	7	Закрепление отсутствует
6709	404324,83	1273124,65	Картометрический метод	7	Закрепление отсутствует
6710	404328,98	1273113,28	Картометрический метод	7	Закрепление отсутствует
6711	404331,93	1273105,22	Картометрический метод	7	Закрепление отсутствует
6712	404340,68	1273078,25	Картометрический метод	7	Закрепление отсутствует
6713	404342,15	1273050,32	Картометрический метод	7	Закрепление отсутствует
6714	404341,80	1273044,35	Картометрический метод	7	Закрепление отсутствует
6715	404341,45	1273038,38	Картометрический метод	7	Закрепление отсутствует
6716	404339,45	1273022,50	Картометрический метод	7	Закрепление отсутствует
6717	404337,43	1273006,63	Картометрический метод	7	Закрепление отсутствует
6718	404335,45	1272995,82	Картометрический метод	7	Закрепление отсутствует
6719	404334,15	1272970,83	Картометрический метод	7	Закрепление отсутствует
6720	404333,30	1272945,40	Картометрический метод	7	Закрепление отсутствует
6721	404333,15	1272940,82	Картометрический метод	7	Закрепление отсутствует
6722	404332,13	1272928,75	Картометрический метод	7	Закрепление отсутствует
6723	404331,48	1272921,25	Картометрический метод	7	Закрепление отсутствует
6724	404331,18	1272918,95	Картометрический метод	7	Закрепление отсутствует
6725	404329,23	1272911,18	Картометрический метод	7	Закрепление отсутствует
6726	404328,80	1272908,73	Картометрический метод	7	Закрепление отсутствует
6727	404328,73	1272908,31	Картометрический метод	7	Закрепление отсутствует
6728	404327,49	1272901,15	Картометрический метод	7	Закрепление отсутствует
6729	404327,09	1272880,11	Картометрический метод	7	Закрепление отсутствует
6730	404326,34	1272873,26	Картометрический метод	7	Закрепление отсутствует
6731	404326,98	1272867,80	Картометрический метод	7	Закрепление отсутствует
6732	404327,75	1272851,50	Картометрический метод	7	Закрепление отсутствует
6733	404327,65	1272838,50	Картометрический метод	7	Закрепление отсутствует
6734	404324,95	1272813,68	Картометрический метод	7	Закрепление отсутствует

Сведения о местоположении границ объекта

1. Система координат МСК 47 зона 1

2. Сведения о характерных точках границ объекта

Обозначение характерных точек границ	Координаты, м		Метод определения координат характерной точки	Средняя квадратическая погрешность	Описание обозначения точки на местности (при
	X	Y			
6735	404322,93	1272802,35	Картометрический метод	7	Закрепление отсутствует
6736	404321,11	1272788,13	Картометрический метод	7	Закрепление отсутствует
6737	404320,77	1272735,61	Картометрический метод	7	Закрепление отсутствует
6738	404320,00	1272711,14	Картометрический метод	7	Закрепление отсутствует
6739	404322,45	1272697,63	Картометрический метод	7	Закрепление отсутствует
6740	404323,00	1272693,67	Картометрический метод	7	Закрепление отсутствует
6741	404323,58	1272689,70	Картометрический метод	7	Закрепление отсутствует
6742	404324,53	1272681,78	Картометрический метод	7	Закрепление отсутствует
6743	404326,13	1272659,83	Картометрический метод	7	Закрепление отсутствует
6744	404326,28	1272639,85	Картометрический метод	7	Закрепление отсутствует
6745	404325,50	1272622,77	Картометрический метод	7	Закрепление отсутствует
6746	404323,78	1272603,35	Картометрический метод	7	Закрепление отсутствует
6747	404323,10	1272588,03	Картометрический метод	7	Закрепление отсутствует
6748	404322,83	1272575,03	Картометрический метод	7	Закрепление отсутствует
6749	404322,88	1272558,38	Картометрический метод	7	Закрепление отсутствует
6750	404323,15	1272547,65	Картометрический метод	7	Закрепление отсутствует
6751	404324,34	1272548,14	Картометрический метод	7	Закрепление отсутствует
6752	404327,89	1272549,51	Картометрический метод	7	Закрепление отсутствует
6753	404327,91	1272541,90	Картометрический метод	7	Закрепление отсутствует
6754	404328,22	1272531,19	Картометрический метод	7	Закрепление отсутствует
6755	404329,48	1272509,29	Картометрический метод	7	Закрепление отсутствует
6756	404334,20	1272475,61	Картометрический метод	7	Закрепление отсутствует
6757	404314,00	1272492,66	Картометрический метод	7	Закрепление отсутствует
6758	404307,04	1272490,56	Картометрический метод	7	Закрепление отсутствует
6759	404308,43	1272473,76	Картометрический метод	7	Закрепление отсутствует
6760	404308,43	1272461,89	Картометрический метод	7	Закрепление отсутствует
6761	404308,43	1272452,51	Картометрический метод	7	Закрепление отсутствует

Сведения о местоположении границ объекта					
1. Система координат МСК 47 зона 1					
2. Сведения о характерных точках границ объекта					
Обозначение характерных точек границ	Координаты, м		Метод определения координат характерной точки	Средняя квадратическая погрешность	Описание обозначения точки на местности (при
	X	Y			
6762	404308,43	1272444,60	Картометрический метод	7	Закрепление отсутствует
6763	404315,40	1272434,85	Картометрический метод	7	Закрепление отсутствует
6764	404331,42	1272432,07	Картометрический метод	7	Закрепление отсутствует
6765	404335,33	1272435,86	Картометрический метод	7	Закрепление отсутствует
6766	404339,71	1272436,37	Картометрический метод	7	Закрепление отсутствует
6767	404340,56	1272430,27	Картометрический метод	7	Закрепление отсутствует
6768	404344,11	1272416,09	Картометрический метод	7	Закрепление отсутствует
6769	404348,36	1272399,08	Картометрический метод	7	Закрепление отсутствует
6770	404326,55	1272394,46	Картометрический метод	7	Закрепление отсутствует
6771	404316,09	1272384,01	Картометрический метод	7	Закрепление отсутствует
6772	404318,89	1272374,96	Картометрический метод	7	Закрепление отсутствует
6773	404344,65	1272374,26	Картометрический метод	7	Закрепление отсутствует
6774	404350,92	1272367,99	Картометрический метод	7	Закрепление отсутствует
6775	404349,52	1272361,03	Картометрический метод	7	Закрепление отсутствует
6776	404339,78	1272355,45	Картометрический метод	7	Закрепление отсутствует
6777	404328,25	1272349,09	Картометрический метод	7	Закрепление отсутствует
6778	404321,43	1272345,32	Картометрический метод	7	Закрепление отсутствует
6779	404313,31	1272340,84	Картометрический метод	7	Закрепление отсутствует
6780	404311,92	1272331,78	Картометрический метод	7	Закрепление отсутствует
6781	404320,28	1272322,73	Картометрический метод	7	Закрепление отсутствует
6782	404336,30	1272319,25	Картометрический метод	7	Закрепление отсутствует
6783	404346,55	1272318,44	Картометрический метод	7	Закрепление отсутствует
6784	404357,79	1272317,56	Картометрический метод	7	Закрепление отсутствует
6785	404369,52	1272316,64	Картометрический метод	7	Закрепление отсутствует
6786	404376,69	1272293,70	Картометрический метод	7	Закрепление отсутствует
6787	404375,30	1272286,51	Картометрический метод	7	Закрепление отсутствует
6788	404370,42	1272255,18	Картометрический метод	7	Закрепление отсутствует

Сведения о местоположении границ объекта					
1. Система координат МСК 47 зона 1					
2. Сведения о характерных точках границ объекта					
Обозначение характерных точек границ	Координаты, м		Метод определения координат характерной точки	Средняя квадратическая погрешность	Описание обозначения точки на местности (при
	X	Y			
6789	404370,42	1272244,03	Картометрический метод	7	Закрепление отсутствует
6790	404319,58	1272215,48	Картометрический метод	7	Закрепление отсутствует
6791	404284,76	1272138,87	Картометрический метод	7	Закрепление отсутствует
6792	404286,85	1272126,34	Картометрический метод	7	Закрепление отсутствует
6793	404297,83	1272126,34	Картометрический метод	7	Закрепление отсутствует
6794	404306,81	1272126,34	Картометрический метод	7	Закрепление отсутствует
6795	404316,79	1272126,34	Картометрический метод	7	Закрепление отсутствует
6796	404326,55	1272122,16	Картометрический метод	7	Закрепление отсутствует
6797	404355,79	1272049,03	Картометрический метод	7	Закрепление отсутствует
6798	404367,64	1272007,94	Картометрический метод	7	Закрепление отсутствует
6799	404369,56	1271962,46	Картометрический метод	7	Закрепление отсутствует
6800	404369,73	1271898,61	Картометрический метод	7	Закрепление отсутствует
6801	404363,45	1271864,48	Картометрический метод	7	Закрепление отсутствует
6802	404372,51	1271863,09	Картометрический метод	7	Закрепление отсутствует
6803	404380,43	1271870,22	Картометрический метод	7	Закрепление отсутствует
6804	404385,48	1271874,76	Картометрический метод	7	Закрепление отсутствует
6805	404390,52	1271879,30	Картометрический метод	7	Закрепление отсутствует
6806	404393,40	1271881,90	Картометрический метод	7	Закрепление отсутствует
6807	404404,54	1271881,90	Картометрический метод	7	Закрепление отсутствует
6808	404415,69	1271874,00	Картометрический метод	7	Закрепление отсутствует
6809	404421,26	1271870,06	Картометрический метод	7	Закрепление отсутствует
6810	404436,10	1271862,87	Картометрический метод	7	Закрепление отсутствует
6811	404464,44	1271849,16	Картометрический метод	7	Закрепление отсутствует
6812	404471,40	1271841,50	Картометрический метод	7	Закрепление отсутствует
6813	404475,58	1271820,61	Картометрический метод	7	Закрепление отсутствует
6814	404474,88	1271774,65	Картометрический метод	7	Закрепление отсутствует
6815	404460,15	1271699,22	Картометрический метод	7	Закрепление отсутствует

Сведения о местоположении границ объекта					
1. Система координат МСК 47 зона 1					
2. Сведения о характерных точках границ объекта					
Обозначение характерных точек границ	Координаты, м		Метод определения координат характерной точки	Средняя квадратическая погрешность	Описание обозначения точки на местности (при
	X	Y			
6816	404457,34	1271685,02	Картометрический метод	7	Закрепление отсутствует
6817	404444,93	1271638,15	Картометрический метод	7	Закрепление отсутствует
6818	404437,97	1271630,49	Картометрический метод	7	Закрепление отсутствует
6819	404425,44	1271627,00	Картометрический метод	7	Закрепление отсутствует
6820	404410,81	1271622,13	Картометрический метод	7	Закрепление отсутствует
6821	404405,24	1271612,38	Картометрический метод	7	Закрепление отсутствует
6822	404409,41	1271599,15	Картометрический метод	7	Закрепление отсутствует
6823	404424,05	1271580,34	Картометрический метод	7	Закрепление отсутствует
6824	404424,74	1271565,02	Картометрический метод	7	Закрепление отсутствует
6825	404413,60	1271548,31	Картометрический метод	7	Закрепление отсутствует
6826	404356,83	1271488,78	Картометрический метод	7	Закрепление отсутствует
6827	404322,79	1271452,41	Картометрический метод	7	Закрепление отсутствует
6828	404323,71	1271440,13	Картометрический метод	7	Закрепление отсутствует
6829	404527,63	1271474,17	Картометрический метод	7	Закрепление отсутствует
6830	404526,79	1271478,35	Картометрический метод	7	Закрепление отсутствует
6831	404532,66	1271479,42	Картометрический метод	7	Закрепление отсутствует
6832	404533,40	1271475,17	Картометрический метод	7	Закрепление отсутствует
6833	404879,60	1271533,50	Картометрический метод	7	Закрепление отсутствует
6834	404894,31	1271539,40	Картометрический метод	7	Закрепление отсутствует
6835	404898,50	1271542,51	Картометрический метод	7	Закрепление отсутствует
6836	404900,42	1271545,83	Картометрический метод	7	Закрепление отсутствует
6837	404899,42	1271558,77	Картометрический метод	7	Закрепление отсутствует
6838	404899,40	1271559,04	Картометрический метод	7	Закрепление отсутствует
6839	404757,78	1271729,99	Картометрический метод	7	Закрепление отсутствует
6840	404757,52	1271731,58	Картометрический метод	7	Закрепление отсутствует
6841	404752,08	1271739,35	Картометрический метод	7	Закрепление отсутствует
6842	404704,77	1271799,22	Картометрический метод	7	Закрепление отсутствует

Сведения о местоположении границ объекта					
1. Система координат МСК 47 зона 1					
2. Сведения о характерных точках границ объекта					
Обозначение характерных точек границ	Координаты, м		Метод определения координат характерной точки	Средняя квадратическая погрешность	Описание обозначения точки на местности (при
	X	Y			
6843	404670,99	1271863,57	Картометрический метод	7	Закрепление отсутствует
6844	404669,40	1271868,28	Картометрический метод	7	Закрепление отсутствует
6845	404652,45	1271918,53	Картометрический метод	7	Закрепление отсутствует
6846	404569,58	1272256,32	Картометрический метод	7	Закрепление отсутствует
6847	404502,83	1272526,09	Картометрический метод	7	Закрепление отсутствует
6848	404492,93	1272566,31	Картометрический метод	7	Закрепление отсутствует
6849	404460,41	1272699,11	Картометрический метод	7	Закрепление отсутствует
6850	404433,80	1272808,50	Картометрический метод	7	Закрепление отсутствует
6851	404430,27	1272823,03	Картометрический метод	7	Закрепление отсутствует
6852	404404,11	1272930,79	Картометрический метод	7	Закрепление отсутствует
6853	404397,83	1272956,69	Картометрический метод	7	Закрепление отсутствует
6854	404394,35	1272955,09	Картометрический метод	7	Закрепление отсутствует
6855	404393,20	1272954,55	Картометрический метод	7	Закрепление отсутствует
6856	404379,58	1272937,75	Картометрический метод	7	Закрепление отсутствует
6857	404374,00	1272918,50	Картометрический метод	7	Закрепление отсутствует
6858	404377,65	1272897,52	Картометрический метод	7	Закрепление отсутствует
6859	404381,33	1272876,53	Картометрический метод	7	Закрепление отсутствует
6860	404382,73	1272835,95	Картометрический метод	7	Закрепление отсутствует
6861	404395,65	1272823,35	Картометрический метод	7	Закрепление отсутствует
6862	404404,75	1272803,40	Картометрический метод	7	Закрепление отсутствует
6863	404419,08	1272765,28	Картометрический метод	7	Закрепление отсутствует
6864	404453,45	1272713,35	Картометрический метод	7	Закрепление отсутствует
6865	404454,32	1272682,27	Картометрический метод	7	Закрепление отсутствует
6866	404457,20	1272664,27	Картометрический метод	7	Закрепление отсутствует
6867	404466,85	1272622,60	Картометрический метод	7	Закрепление отсутствует
6868	404474,68	1272596,13	Картометрический метод	7	Закрепление отсутствует
6869	404482,47	1272569,65	Картометрический метод	7	Закрепление отсутствует

Сведения о местоположении границ объекта					
1. Система координат МСК 47 зона 1					
2. Сведения о характерных точках границ объекта					
Обозначение характерных точек границ	Координаты, м		Метод определения координат характерной точки	Средняя квадратическая погрешность	Описание обозначения точки на местности (при
	X	Y			
6870	404487,95	1272542,25	Картометрический метод	7	Закрепление отсутствует
6871	404490,95	1272527,55	Картометрический метод	7	Закрепление отсутствует
6872	404494,30	1272497,00	Картометрический метод	7	Закрепление отсутствует
6873	404497,65	1272466,47	Картометрический метод	7	Закрепление отсутствует
6874	404485,67	1272406,62	Картометрический метод	7	Закрепление отсутствует
6875	404489,07	1272394,75	Картометрический метод	7	Закрепление отсутствует
6876	404502,07	1272362,80	Картометрический метод	7	Закрепление отсутствует
6877	404499,57	1272339,13	Картометрический метод	7	Закрепление отсутствует
6878	404502,07	1272296,75	Картометрический метод	7	Закрепление отсутствует
6879	404513,28	1272244,43	Картометрический метод	7	Закрепление отсутствует
6880	404520,75	1272210,78	Картометрический метод	7	Закрепление отсутствует
6881	404530,72	1272182,13	Картометрический метод	7	Закрепление отсутствует
6882	404543,20	1272149,73	Картометрический метод	7	Закрепление отсутствует
6883	404561,71	1272097,86	Картометрический метод	7	Закрепление отсутствует
6884	404568,80	1272093,92	Картометрический метод	7	Закрепление отсутствует
6885	404596,77	1272079,95	Картометрический метод	7	Закрепление отсутствует
6886	404607,98	1272055,02	Картометрический метод	7	Закрепление отсутствует
6887	404627,92	1271951,60	Картометрический метод	7	Закрепление отсутствует
6888	404647,85	1271861,87	Картометрический метод	7	Закрепление отсутствует
6889	404685,25	1271758,45	Картометрический метод	7	Закрепление отсутствует
6890	404722,02	1271713,55	Картометрический метод	7	Закрепление отсутствует
6891	404744,38	1271705,50	Картометрический метод	7	Закрепление отсутствует
6892	404761,03	1271669,07	Картометрический метод	7	Закрепление отсутствует
6893	404734,22	1271629,82	Картометрический метод	7	Закрепление отсутствует
6894	404681,47	1271609,10	Картометрический метод	7	Закрепление отсутствует
6895	404665,68	1271594,70	Картометрический метод	7	Закрепление отсутствует
6896	404665,75	1271580,30	Картометрический метод	7	Закрепление отсутствует

Сведения о местоположении границ объекта					
1. Система координат МСК 47 зона 1					
2. Сведения о характерных точках границ объекта					
Обозначение характерных точек границ	Координаты, м		Метод определения координат характерной точки	Средняя квадратическая погрешность	Описание обозначения точки на местности (при
	X	Y			
6897	404675,02	1271574,43	Картометрический метод	7	Закрепление отсутствует
6898	404663,31	1271572,35	Картометрический метод	7	Закрепление отсутствует
6899	404661,83	1271572,09	Картометрический метод	7	Закрепление отсутствует
6900	404543,35	1271551,10	Картометрический метод	7	Закрепление отсутствует
6901	404505,02	1271759,25	Картометрический метод	7	Закрепление отсутствует
6902	404499,46	1271789,48	Картометрический метод	7	Закрепление отсутствует
6903	404495,97	1271808,48	Картометрический метод	7	Закрепление отсутствует
6904	404480,98	1271889,95	Картометрический метод	7	Закрепление отсутствует
6905	404479,90	1271895,80	Картометрический метод	7	Закрепление отсутствует
6906	404448,30	1272099,15	Картометрический метод	7	Закрепление отсутствует
6907	404434,65	1272187,03	Картометрический метод	7	Закрепление отсутствует
6908	404427,43	1272233,55	Картометрический метод	7	Закрепление отсутствует
6909	404415,80	1272354,35	Картометрический метод	7	Закрепление отсутствует
6910	404396,75	1272538,50	Картометрический метод	7	Закрепление отсутствует
6911	404378,00	1272634,82	Картометрический метод	7	Закрепление отсутствует
6912	404375,20	1272645,98	Картометрический метод	7	Закрепление отсутствует
6913	404365,10	1272707,60	Картометрический метод	7	Закрепление отсутствует
6914	404358,65	1272786,30	Картометрический метод	7	Закрепление отсутствует
6915	404350,95	1272889,68	Картометрический метод	7	Закрепление отсутствует
6916	404350,26	1272943,67	Картометрический метод	7	Закрепление отсутствует
6917	404350,79	1272953,00	Картометрический метод	7	Закрепление отсутствует
6918	404356,00	1273051,50	Картометрический метод	7	Закрепление отсутствует
6919	404362,80	1273071,15	Картометрический метод	7	Закрепление отсутствует
6920	404367,51	1273084,78	Картометрический метод	7	Закрепление отсутствует
6921	404360,98	1273104,08	Картометрический метод	7	Закрепление отсутствует
6922	404358,12	1273112,94	Картометрический метод	7	Закрепление отсутствует
6923	404354,39	1273124,18	Картометрический метод	7	Закрепление отсутствует

Сведения о местоположении границ объекта					
1. Система координат МСК 47 зона 1					
2. Сведения о характерных точках границ объекта					
Обозначение характерных точек границ	Координаты, м		Метод определения координат характерной точки	Средняя квадратическая погрешность	Описание обозначения точки на местности (при
	X	Y			
6924	404346,86	1273146,68	Картометрический метод	7	Закрепление отсутствует
6925	404343,56	1273156,53	Картометрический метод	7	Закрепление отсутствует
6926	404338,53	1273168,98	Картометрический метод	7	Закрепление отсутствует
6927	404270,20	1273403,59	Картометрический метод	7	Закрепление отсутствует
6928	404260,83	1273459,25	Картометрический метод	7	Закрепление отсутствует
6669	404260,71	1273468,05	Картометрический метод	7	Закрепление отсутствует
6929	404247,16	1272040,04	Картометрический метод	7	Закрепление отсутствует
6930	404239,06	1272037,10	Картометрический метод	7	Закрепление отсутствует
6931	404231,69	1272031,93	Картометрический метод	7	Закрепление отсутствует
6932	404228,75	1272018,68	Картометрический метод	7	Закрепление отсутствует
6933	404228,01	1271998,05	Картометрический метод	7	Закрепление отсутствует
6934	404228,75	1271979,62	Картометрический метод	7	Закрепление отсутствует
6935	404244,89	1271949,55	Картометрический метод	7	Закрепление отсутствует
6936	404258,73	1271921,86	Картометрический метод	7	Закрепление отсутствует
6937	404263,37	1271902,99	Картометрический метод	7	Закрепление отсутствует
6938	404261,75	1271888,52	Картометрический метод	7	Закрепление отсутствует
6939	404259,75	1271881,93	Картометрический метод	7	Закрепление отсутствует
6940	404256,74	1271872,05	Картометрический метод	7	Закрепление отсутствует
6941	404257,48	1271860,26	Картометрический метод	7	Закрепление отсутствует
6942	404265,58	1271830,05	Картометрический метод	7	Закрепление отсутствует
6943	404273,69	1271807,94	Картометрический метод	7	Закрепление отсутствует
6944	404283,85	1271799,80	Картометрический метод	7	Закрепление отсутствует
6945	404296,41	1271804,08	Картометрический метод	7	Закрепление отсутствует
6946	404306,11	1271816,78	Картометрический метод	7	Закрепление отсутствует
6947	404310,53	1271839,63	Картометрический метод	7	Закрепление отсутствует
6948	404309,05	1271858,05	Картометрический метод	7	Закрепление отсутствует

Сведения о местоположении границ объекта					
1. Система координат МСК 47 зона 1					
2. Сведения о характерных точках границ объекта					
Обозначение характерных точек границ	Координаты, м		Метод определения координат характерной точки	Средняя квадратическая погрешность	Описание обозначения точки на местности (при
	X	Y			
6949	404305,47	1271875,61	Картометрический метод	7	Закрепление отсутствует
6950	404301,69	1271894,15	Картометрический метод	7	Закрепление отсутствует
6951	404302,42	1271911,10	Картометрический метод	7	Закрепление отсутствует
6952	404304,77	1271917,66	Картометрический метод	7	Закрепление отсутствует
6953	404309,79	1271931,73	Картометрический метод	7	Закрепление отсутствует
6954	404310,53	1271943,52	Картометрический метод	7	Закрепление отсутствует
6955	404302,42	1271975,94	Картометрический метод	7	Закрепление отсутствует
6956	404289,16	1272001,72	Картометрический метод	7	Закрепление отсутствует
6957	404269,26	1272026,04	Картометрический метод	7	Закрепление отсутствует
6958	404257,48	1272036,36	Картометрический метод	7	Закрепление отсутствует
6929	404247,16	1272040,04	Картометрический метод	7	Закрепление отсутствует
6959	404219,72	1272163,67	Картометрический метод	7	Закрепление отсутствует
6960	404214,99	1272159,88	Картометрический метод	7	Закрепление отсутствует
6961	404210,85	1272148,22	Картометрический метод	7	Закрепление отсутствует
6962	404191,44	1272093,70	Картометрический метод	7	Закрепление отсутствует
6963	404197,05	1272070,14	Картометрический метод	7	Закрепление отсутствует
6964	404221,72	1272057,80	Картометрический метод	7	Закрепление отсутствует
6965	404244,16	1272070,14	Картометрический метод	7	Закрепление отсутствует
6966	404280,06	1272112,77	Картометрический метод	7	Закрепление отсутствует
6967	404277,82	1272123,98	Картометрический метод	7	Закрепление отсутствует
6968	404272,99	1272119,75	Картометрический метод	7	Закрепление отсутствует
6969	404252,54	1272101,83	Картометрический метод	7	Закрепление отсутствует
6970	404243,08	1272100,57	Картометрический метод	7	Закрепление отсутствует
6971	404236,77	1272110,03	Картометрический метод	7	Закрепление отсутствует
6972	404231,09	1272135,27	Картометрический метод	7	Закрепление отсутствует
6973	404230,37	1272147,17	Картометрический метод	7	Закрепление отсутствует

Сведения о местоположении границ объекта

1. Система координат МСК 47 зона 1

2. Сведения о характерных точках границ объекта

Обозначение характерных точек границ	Координаты, м		Метод определения координат характерной точки	Средняя квадратическая погрешность	Описание обозначения точки на местности (при
	X	Y			
6974	404229,83	1272156,09	Картометрический метод	7	Закрепление отсутствует
6975	404228,57	1272163,03	Картометрический метод	7	Закрепление отсутствует
6959	404219,72	1272163,67	Картометрический метод	7	Закрепление отсутствует
6976	404166,27	1272374,54	Картометрический метод	7	Закрепление отсутствует
6977	404170,93	1272299,47	Картометрический метод	7	Закрепление отсутствует
6978	404185,66	1272284,82	Картометрический метод	7	Закрепление отсутствует
6979	404198,28	1272284,82	Картометрический метод	7	Закрепление отсутствует
6980	404206,48	1272291,75	Картометрический метод	7	Закрепление отсутствует
6981	404212,15	1272310,69	Картометрический метод	7	Закрепление отсутствует
6982	404211,52	1272318,88	Картометрический метод	7	Закрепление отсутствует
6983	404186,92	1272345,39	Картометрический метод	7	Закрепление отсутствует
6984	404171,43	1272367,25	Картометрический метод	7	Закрепление отсутствует
6976	404166,27	1272374,54	Картометрический метод	7	Закрепление отсутствует
6985	403028,89	1272451,59	Картометрический метод	7	Закрепление отсутствует
6986	403028,31	1272447,99	Картометрический метод	7	Закрепление отсутствует
6987	403031,91	1272447,41	Картометрический метод	7	Закрепление отсутствует
6988	403032,49	1272451,01	Картометрический метод	7	Закрепление отсутствует
6985	403028,89	1272451,59	Картометрический метод	7	Закрепление отсутствует
6989	402140,05	1272858,36	Картометрический метод	7	Закрепление отсутствует
6990	402124,74	1272853,87	Картометрический метод	7	Закрепление отсутствует
6991	402115,10	1272837,35	Картометрический метод	7	Закрепление отсутствует
6992	402109,92	1272828,47	Картометрический метод	7	Закрепление отсутствует
6993	402100,01	1272813,98	Картометрический метод	7	Закрепление отсутствует
6994	402096,16	1272808,36	Картометрический метод	7	Закрепление отсутствует
6995	402085,58	1272804,12	Картометрический метод	7	Закрепление отсутствует

Сведения о местоположении границ объекта					
1. Система координат МСК 47 зона 1					
2. Сведения о характерных точках границ объекта					
Обозначение характерных точек границ	Координаты, м		Метод определения координат характерной точки	Средняя квадратическая погрешность	Описание обозначения точки на местности (при
	X	Y			
6996	402075,68	1272803,10	Картометрический метод	7	Закрепление отсутствует
6997	402054,89	1272800,95	Картометрический метод	7	Закрепление отсутствует
6998	402044,30	1272795,65	Картометрический метод	7	Закрепление отсутствует
6999	402047,48	1272779,78	Картометрический метод	7	Закрепление отсутствует
7000	402053,32	1272771,75	Картометрический метод	7	Закрепление отсутствует
7001	402064,41	1272756,50	Картометрический метод	7	Закрепление отсутствует
7002	402069,70	1272736,39	Картометрический метод	7	Закрепление отсутствует
7003	402046,42	1272748,03	Картометрический метод	7	Закрепление отсутствует
7004	402023,13	1272753,33	Картометрический метод	7	Закрепление отсутствует
7005	402005,14	1272751,21	Картометрический метод	7	Закрепление отсутствует
7006	401996,68	1272743,80	Картометрический метод	7	Закрепление отсутствует
7007	401974,45	1272742,74	Картометрический метод	7	Закрепление отсутствует
7008	401974,45	1272730,04	Картометрический метод	7	Закрепление отсутствует
7009	401987,16	1272701,46	Картометрический метод	7	Закрепление отсутствует
7010	401980,81	1272701,46	Картометрический метод	7	Закрепление отсутствует
7011	401976,51	1272701,94	Картометрический метод	7	Закрепление отсутствует
7012	401971,27	1272702,53	Картометрический метод	7	Закрепление отсутствует
7013	401969,16	1272697,23	Картометрический метод	7	Закрепление отсутствует
7014	401971,86	1272689,58	Картометрический метод	7	Закрепление отсутствует
7015	401975,51	1272679,24	Картометрический метод	7	Закрепление отсутствует
7016	401975,51	1272667,60	Картометрический метод	7	Закрепление отсутствует
7017	401971,27	1272653,84	Картометрический метод	7	Закрепление отсутствует
7018	401956,46	1272653,84	Картометрический метод	7	Закрепление отсутствует
7019	401944,82	1272663,37	Картометрический метод	7	Закрепление отсутствует
7020	401938,47	1272675,01	Картометрический метод	7	Закрепление отсутствует
7021	401917,30	1272678,18	Картометрический метод	7	Закрепление отсутствует
7022	401912,01	1272699,35	Картометрический метод	7	Закрепление отсутствует

Сведения о местоположении границ объекта					
1. Система координат МСК 47 зона 1					
2. Сведения о характерных точках границ объекта					
Обозначение характерных точек границ	Координаты, м		Метод определения координат характерной точки	Средняя квадратическая погрешность	Описание обозначения точки на местности (при
	X	Y			
7023	401918,36	1272717,34	Картометрический метод	7	Закрепление отсутствует
7024	401920,48	1272728,98	Картометрический метод	7	Закрепление отсутствует
7025	401909,89	1272743,80	Картометрический метод	7	Закрепление отсутствует
7026	401902,49	1272745,92	Картометрический метод	7	Закрепление отсутствует
7027	401898,26	1272734,27	Картометрический метод	7	Закрепление отсутствует
7028	401893,06	1272722,15	Картометрический метод	7	Закрепление отсутствует
7029	401845,03	1272769,06	Картометрический метод	7	Закрепление отсутствует
7030	401830,45	1272763,23	Картометрический метод	7	Закрепление отсутствует
7031	401834,76	1272741,66	Картометрический метод	7	Закрепление отсутствует
7032	401837,73	1272726,80	Картометрический метод	7	Закрепление отсутствует
7033	401834,82	1272710,76	Картометрический метод	7	Закрепление отсутствует
7034	401767,20	1272688,43	Картометрический метод	7	Закрепление отсутствует
7035	401675,94	1272658,29	Картометрический метод	7	Закрепление отсутствует
7036	401591,39	1272608,72	Картометрический метод	7	Закрепление отсутствует
7037	401547,66	1272597,06	Картометрический метод	7	Закрепление отсутствует
7038	401534,55	1272573,74	Картометрический метод	7	Закрепление отсутствует
7039	401538,92	1272547,51	Картометрический метод	7	Закрепление отсутствует
7040	401528,16	1272539,51	Картометрический метод	7	Закрепление отсутствует
7041	401513,81	1272528,85	Картометрический метод	7	Закрепление отсутствует
7042	401501,05	1272519,38	Картометрический метод	7	Закрепление отсутствует
7043	401487,90	1272509,60	Картометрический метод	7	Закрепление отсутствует
7044	401487,90	1272462,96	Картометрический метод	7	Закрепление отсутствует
7045	401533,09	1272460,05	Картометрический метод	7	Закрепление отсутствует
7046	401554,95	1272462,96	Картометрический метод	7	Закрепление отсутствует
7047	401589,04	1272503,11	Картометрический метод	7	Закрепление отсутствует
7048	401620,55	1272540,21	Картометрический метод	7	Закрепление отсутствует
7049	401655,54	1272546,05	Картометрический метод	7	Закрепление отсутствует

Сведения о местоположении границ объекта					
1. Система координат МСК 47 зона 1					
2. Сведения о характерных точках границ объекта					
Обозначение характерных точек границ	Координаты, м		Метод определения координат характерной точки	Средняя квадратическая погрешность	Описание обозначения точки на местности (при
	X	Y			
7050	401680,31	1272512,52	Картометрический метод	7	Закрепление отсутствует
7051	401702,18	1272499,40	Картометрический метод	7	Закрепление отсутствует
7052	401724,59	1272504,38	Картометрический метод	7	Закрепление отсутствует
7053	401807,43	1272522,79	Картометрический метод	7	Закрепление отсутствует
7054	401842,03	1272530,48	Картометрический метод	7	Закрепление отсутствует
7055	401872,72	1272537,30	Картометрический метод	7	Закрепление отсутствует
7056	401919,17	1272516,79	Картометрический метод	7	Закрепление отсутствует
7057	401913,89	1272570,21	Картометрический метод	7	Закрепление отсутствует
7058	401959,64	1272576,58	Картометрический метод	7	Закрепление отсутствует
7059	401992,45	1272590,34	Картометрический метод	7	Закрепление отсутствует
7060	402017,84	1272621,03	Картометрический метод	7	Закрепление отсутствует
7061	402030,75	1272645,41	Картометрический метод	7	Закрепление отсутствует
7062	402046,42	1272675,01	Картометрический метод	7	Закрепление отсутствует
7063	402065,47	1272690,88	Картометрический метод	7	Закрепление отсутствует
7064	402091,93	1272703,58	Картометрический метод	7	Закрепление отсутствует
7065	402099,34	1272721,57	Картометрический метод	7	Закрепление отсутствует
7066	402103,57	1272748,03	Картометрический метод	7	Закрепление отсутствует
7067	402127,98	1272755,39	Картометрический метод	7	Закрепление отсутствует
7068	402147,79	1272754,94	Картометрический метод	7	Закрепление отсутствует
7069	402160,72	1272776,60	Картометрический метод	7	Закрепление отсутствует
7070	402159,48	1272808,64	Картометрический метод	7	Закрепление отсутствует
7071	402155,76	1272834,95	Картометрический метод	7	Закрепление отсутствует
7072	402147,53	1272857,58	Картометрический метод	7	Закрепление отсутствует
6989	402140,05	1272858,36	Картометрический метод	7	Закрепление отсутствует
7073	403373,06	1272722,97	Картометрический метод	7	Закрепление отсутствует
7074	403364,66	1272722,97	Картометрический метод	7	Закрепление отсутствует

Сведения о местоположении границ объекта					
1. Система координат МСК 47 зона 1					
2. Сведения о характерных точках границ объекта					
Обозначение характерных точек границ	Координаты, м		Метод определения координат характерной точки	Средняя квадратическая погрешность	Описание обозначения точки на местности (при
	X	Y			
7075	403353,44	1272692,68	Картометрический метод	7	Закрепление отсутствует
7076	403355,68	1272673,61	Картометрический метод	7	Закрепление отсутствует
7077	403371,39	1272669,12	Картометрический метод	7	Закрепление отсутствует
7078	403374,29	1272673,11	Картометрический метод	7	Закрепление отсутствует
7079	403359,51	1272682,60	Картометрический метод	7	Закрепление отсутствует
7080	403358,82	1272687,89	Картометрический метод	7	Закрепление отсутствует
7073	403373,06	1272722,97	Картометрический метод	7	Закрепление отсутствует
7081	402233,40	1272691,06	Картометрический метод	7	Закрепление отсутствует
7082	402233,13	1272690,62	Картометрический метод	7	Закрепление отсутствует
7083	402221,81	1272672,64	Картометрический метод	7	Закрепление отсутствует
7084	402219,96	1272669,71	Картометрический метод	7	Закрепление отсутствует
7085	402217,20	1272666,44	Картометрический метод	7	Закрепление отсутствует
7086	402233,09	1272672,64	Картометрический метод	7	Закрепление отсутствует
7087	402243,82	1272681,38	Картометрический метод	7	Закрепление отсутствует
7088	402243,42	1272686,54	Картометрический метод	7	Закрепление отсутствует
7089	402239,85	1272690,52	Картометрический метод	7	Закрепление отсутствует
7081	402233,40	1272691,06	Картометрический метод	7	Закрепление отсутствует
7090	402726,44	1272729,11	Картометрический метод	7	Закрепление отсутствует
7091	402714,68	1272729,11	Картометрический метод	7	Закрепление отсутствует
7092	402710,27	1272728,65	Картометрический метод	7	Закрепление отсутствует
7093	402704,46	1272727,69	Картометрический метод	7	Закрепление отсутствует
7094	402692,83	1272725,75	Картометрический метод	7	Закрепление отсутствует
7095	402679,37	1272710,61	Картометрический метод	7	Закрепление отсутствует
7096	402676,01	1272692,12	Картометрический метод	7	Закрепление отсутствует
7097	402677,69	1272675,31	Картометрический метод	7	Закрепление отсутствует
7098	402689,46	1272671,95	Картометрический метод	7	Закрепление отсутствует

Сведения о местоположении границ объекта					
1. Система координат МСК 47 зона 1					
2. Сведения о характерных точках границ объекта					
Обозначение характерных точек границ	Координаты, м		Метод определения координат характерной точки	Средняя квадратическая погрешность	Описание обозначения точки на местности (при
	X	Y			
7099	402697,03	1272675,31	Картометрический метод	7	Закрепление отсутствует
7100	402704,59	1272678,67	Картометрический метод	7	Закрепление отсутствует
7101	402711,47	1272680,96	Картометрический метод	7	Закрепление отсутствует
7102	402714,68	1272682,03	Картометрический метод	7	Закрепление отсутствует
7103	402734,86	1272682,03	Картометрический метод	7	Закрепление отсутствует
7104	402739,99	1272681,00	Картометрический метод	7	Закрепление отсутствует
7105	402743,26	1272680,35	Картометрический метод	7	Закрепление отсутствует
7106	402734,68	1272695,06	Картометрический метод	7	Закрепление отсутствует
7107	402731,49	1272700,53	Картометрический метод	7	Закрепление отсутствует
7108	402728,13	1272710,61	Картометрический метод	7	Закрепление отсутствует
7109	402730,46	1272716,05	Картометрический метод	7	Закрепление отсутствует
7110	402733,18	1272722,38	Картометрический метод	7	Закрепление отсутствует
7090	402726,44	1272729,11	Картометрический метод	7	Закрепление отсутствует
7111	402173,88	1272732,04	Картометрический метод	7	Закрепление отсутствует
7112	402162,62	1272724,09	Картометрический метод	7	Закрепление отсутствует
7113	402158,32	1272715,82	Картометрический метод	7	Закрепление отсутствует
7114	402158,65	1272706,88	Картометрический метод	7	Закрепление отсутствует
7115	402161,61	1272710,12	Картометрический метод	7	Закрепление отсутствует
7116	402175,71	1272732,80	Картометрический метод	7	Закрепление отсутствует
7111	402173,88	1272732,04	Картометрический метод	7	Закрепление отсутствует
7117	403073,75	1272729,08	Картометрический метод	7	Закрепление отсутствует
7118	403073,17	1272725,48	Картометрический метод	7	Закрепление отсутствует
7119	403076,77	1272724,90	Картометрический метод	7	Закрепление отсутствует
7120	403077,35	1272728,50	Картометрический метод	7	Закрепление отсутствует
7117	403073,75	1272729,08	Картометрический метод	7	Закрепление отсутствует

Сведения о местоположении границ объекта					
1. Система координат МСК 47 зона 1					
2. Сведения о характерных точках границ объекта					
Обозначение характерных точек границ	Координаты, м		Метод определения координат характерной точки	Средняя квадратическая погрешность	Описание обозначения точки на местности (при
	X	Y			
7121	402275,09	1272749,47	Картометрический метод	7	Закрепление отсутствует
7122	402287,81	1272763,78	Картометрический метод	7	Закрепление отсутствует
7123	402301,72	1272768,94	Картометрический метод	7	Закрепление отсутствует
7124	402308,87	1272774,11	Картометрический метод	7	Закрепление отсутствует
7125	402313,24	1272780,07	Картометрический метод	7	Закрепление отсутствует
7126	402312,45	1272788,02	Картометрический метод	7	Закрепление отсутствует
7127	402308,87	1272796,36	Картометрический метод	7	Закрепление отсутствует
7128	402301,25	1272798,79	Картометрический метод	7	Закрепление отсутствует
7129	402263,03	1272738,10	Картометрический метод	7	Закрепление отсутствует
7130	402263,97	1272737,95	Картометрический метод	7	Закрепление отсутствует
7121	402275,09	1272749,47	Картометрический метод	7	Закрепление отсутствует
7131	402842,40	1272822,07	Картометрический метод	7	Закрепление отсутствует
7132	402808,82	1272801,40	Картометрический метод	7	Закрепление отсутствует
7133	402797,06	1272781,22	Картометрический метод	7	Закрепление отсутствует
7134	402807,14	1272771,14	Картометрический метод	7	Закрепление отсутствует
7135	402809,92	1272772,02	Картометрический метод	7	Закрепление отсутствует
7136	402810,50	1272772,82	Картометрический метод	7	Закрепление отсутствует
7137	402815,37	1272770,38	Картометрический метод	7	Закрепление отсутствует
7138	402822,01	1272767,07	Картометрический метод	7	Закрепление отсутствует
7139	402827,32	1272764,41	Картометрический метод	7	Закрепление отсутствует
7140	402834,17	1272771,26	Картометрический метод	7	Закрепление отсутствует
7141	402839,65	1272776,74	Картометрический метод	7	Закрепление отсутствует
7142	402845,81	1272782,91	Картометрический метод	7	Закрепление отсутствует
7143	402855,90	1272791,31	Картометрический метод	7	Закрепление отсутствует
7144	402852,53	1272816,53	Картометрический метод	7	Закрепление отсутствует
7145	402842,45	1272821,57	Картометрический метод	7	Закрепление отсутствует

Сведения о местоположении границ объекта					
1. Система координат МСК 47 зона 1					
2. Сведения о характерных точках границ объекта					
Обозначение характерных точек границ	Координаты, м		Метод определения координат характерной точки	Средняя квадратическая погрешность	Описание обозначения точки на местности (при
	X	Y			
7131	402842,40	1272822,07	Картометрический метод	7	Закрепление отсутствует
7146	403681,27	1272876,67	Картометрический метод	7	Закрепление отсутствует
7147	403655,19	1272803,65	Картометрический метод	7	Закрепление отсутствует
7148	403757,87	1272822,92	Картометрический метод	7	Закрепление отсутствует
7149	403774,73	1272827,02	Картометрический метод	7	Закрепление отсутствует
7146	403681,27	1272876,67	Картометрический метод	7	Закрепление отсутствует
7150	402761,75	1272954,38	Картометрический метод	7	Закрепление отсутствует
7151	402749,98	1272925,81	Картометрический метод	7	Закрепление отсутствует
7152	402748,67	1272927,03	Картометрический метод	7	Закрепление отсутствует
7153	402744,73	1272930,69	Картометрический метод	7	Закрепление отсутствует
7154	402746,00	1272928,94	Картометрический метод	7	Закрепление отсутствует
7155	402747,28	1272927,20	Картометрический метод	7	Закрепление отсутствует
7156	402748,30	1272925,81	Картометрический метод	7	Закрепление отсутствует
7157	402735,72	1272906,14	Картометрический метод	7	Закрепление отсутствует
7158	402724,76	1272890,50	Картометрический метод	7	Закрепление отсутствует
7159	402716,36	1272883,78	Картометрический метод	7	Закрепление отсутствует
7160	402718,04	1272861,92	Картометрический метод	7	Закрепление отсутствует
7161	402697,87	1272850,16	Картометрический метод	7	Закрепление отсутствует
7162	402696,19	1272829,98	Картометрический метод	7	Закрепление отсутствует
7163	402713,00	1272836,70	Картометрический метод	7	Закрепление отсутствует
7164	402716,46	1272840,75	Картометрический метод	7	Закрепление отсутствует
7165	402720,24	1272845,16	Картометрический метод	7	Закрепление отсутствует
7166	402723,82	1272849,10	Картометрический метод	7	Закрепление отсутствует
7167	402731,92	1272856,04	Картометрический метод	7	Закрепление отсутствует
7168	402734,86	1272858,56	Картометрический метод	7	Закрепление отсутствует
7169	402744,94	1272858,56	Картометрический метод	7	Закрепление отсутствует

Сведения о местоположении границ объекта

1. Система координат МСК 47 зона 1

2. Сведения о характерных точках границ объекта

Обозначение характерных точек границ	Координаты, м		Метод определения координат характерной точки	Средняя квадратическая погрешность	Описание обозначения точки на местности (при
	X	Y			
7170	402755,03	1272856,88	Картометрический метод	7	Закрепление отсутствует
7171	402765,11	1272856,88	Картометрический метод	7	Закрепление отсутствует
7172	402769,12	1272863,18	Картометрический метод	7	Закрепление отсутствует
7173	402772,87	1272869,06	Картометрический метод	7	Закрепление отсутствует
7174	402776,89	1272875,37	Картометрический метод	7	Закрепление отсутствует
7175	402788,65	1272882,10	Картометрический метод	7	Закрепление отсутствует
7176	402802,10	1272893,86	Картометрический метод	7	Закрепление отсутствует
7177	402786,97	1272903,95	Картометрический метод	7	Закрепление отсутствует
7178	402773,52	1272920,76	Картометрический метод	7	Закрепление отсутствует
7179	402766,79	1272935,89	Картометрический метод	7	Закрепление отсутствует
7150	402761,75	1272954,38	Картометрический метод	7	Закрепление отсутствует
7180	402219,20	1272902,02	Картометрический метод	7	Закрепление отсутствует
7181	402208,87	1272896,46	Картометрический метод	7	Закрепление отсутствует
7182	402195,54	1272895,30	Картометрический метод	7	Закрепление отсутствует
7183	402180,72	1272881,01	Картометрический метод	7	Закрепление отсутствует
7184	402179,14	1272865,66	Картометрический метод	7	Закрепление отсутствует
7185	402188,24	1272848,84	Картометрический метод	7	Закрепление отсутствует
7186	402198,55	1272839,32	Картометрический метод	7	Закрепление отсутствует
7187	402213,72	1272838,19	Картометрический метод	7	Закрепление отсутствует
7188	402224,25	1272855,25	Картометрический метод	7	Закрепление отсутствует
7189	402239,52	1272862,23	Картометрический метод	7	Закрепление отсутствует
7190	402254,40	1272865,66	Картометрический метод	7	Закрепление отсутствует
7191	402260,06	1272869,35	Картометрический метод	7	Закрепление отсутствует
7192	402273,28	1272893,70	Картометрический метод	7	Закрепление отсутствует
7193	402269,28	1272898,85	Картометрический метод	7	Закрепление отсутствует
7194	402262,98	1272900,56	Картометрический метод	7	Закрепление отсутствует

Сведения о местоположении границ объекта

1. Система координат МСК 47 зона 1

2. Сведения о характерных точках границ объекта

Обозначение характерных точек границ	Координаты, м		Метод определения координат характерной точки	Средняя квадратическая погрешность	Описание обозначения точки на местности (при
	X	Y			
7195	402248,20	1272893,87	Картометрический метод	7	Закрепление отсутствует
7196	402236,66	1272894,87	Картометрический метод	7	Закрепление отсутствует
7180	402219,20	1272902,02	Картометрический метод	7	Закрепление отсутствует
7197	404114,45	1273099,26	Картометрический метод	7	Закрепление отсутствует
7198	404106,25	1273098,00	Картометрический метод	7	Закрепление отсутствует
7199	404103,09	1273091,06	Картометрический метод	7	Закрепление отсутствует
7200	404110,66	1273068,34	Картометрический метод	7	Закрепление отсутствует
7201	404108,25	1273056,28	Картометрический метод	7	Закрепление отсутствует
7202	404107,51	1273052,57	Картометрический метод	7	Закрепление отсутствует
7203	404103,09	1273044,99	Картометрический метод	7	Закрепление отсутствует
7204	404104,36	1273033,01	Картометрический метод	7	Закрепление отсутствует
7205	404110,66	1273022,36	Картометрический метод	7	Закрепление отсутствует
7206	404114,45	1273015,97	Картометрический метод	7	Закрепление отсутствует
7207	404116,97	1273002,72	Картометрический метод	7	Закрепление отсутствует
7208	404116,82	1272998,39	Картометрический метод	7	Закрепление отсутствует
7209	404116,34	1272984,42	Картометрический метод	7	Закрепление отсутствует
7210	404115,71	1272973,70	Картометрический метод	7	Закрепление отсутствует
7211	404110,26	1272969,54	Картометрический метод	7	Закрепление отсутствует
7212	404102,46	1272963,60	Картометрический метод	7	Закрепление отсутствует
7213	404099,31	1272952,88	Картометрический метод	7	Закрепление отсутствует
7214	404102,46	1272942,14	Картометрический метод	7	Закрепление отсутствует
7215	404108,14	1272936,47	Картометрический метод	7	Закрепление отсутствует
7216	404108,57	1272919,21	Картометрический метод	7	Закрепление отсутствует
7217	404134,03	1272924,38	Картометрический метод	7	Закрепление отсутствует
7218	404128,33	1272946,56	Картометрический метод	7	Закрепление отсутствует
7219	404128,96	1272969,91	Картометрический метод	7	Закрепление отсутствует

Сведения о местоположении границ объекта					
1. Система координат МСК 47 зона 1					
2. Сведения о характерных точках границ объекта					
Обозначение характерных точек границ	Координаты, м		Метод определения координат характерной точки	Средняя квадратическая погрешность	Описание обозначения точки на местности (при
	X	Y			
7220	404130,84	1272975,89	Картометрический метод	7	Закрепление отсутствует
7221	404135,91	1272991,99	Картометрический метод	7	Закрепление отсутствует
7222	404138,43	1272998,30	Картометрический метод	7	Закрепление отсутствует
7223	404132,75	1273003,35	Картометрический метод	7	Закрепление отсутствует
7224	404123,28	1273003,98	Картометрический метод	7	Закрепление отсутствует
7225	404121,39	1273007,14	Картометрический метод	7	Закрепление отсутствует
7226	404127,27	1273026,54	Картометрический метод	7	Закрепление отсутствует
7227	404128,03	1273029,38	Картометрический метод	7	Закрепление отсутствует
7228	404134,01	1273054,47	Картометрический метод	7	Закрепление отсутствует
7229	404131,49	1273075,29	Картометрический метод	7	Закрепление отсутствует
7230	404122,65	1273094,21	Картометрический метод	7	Закрепление отсутствует
7197	404114,45	1273099,26	Картометрический метод	7	Закрепление отсутствует
7231	402535,26	1273000,34	Картометрический метод	7	Закрепление отсутствует
7232	402524,81	1273003,70	Картометрический метод	7	Закрепление отсутствует
7233	402510,72	1272997,58	Картометрический метод	7	Закрепление отсутствует
7234	402499,60	1272988,44	Картометрический метод	7	Закрепление отсутствует
7235	402487,28	1272986,05	Картометрический метод	7	Закрепление отсутствует
7236	402464,23	1272986,05	Картометрический метод	7	Закрепление отсутствует
7237	402435,22	1272978,50	Картометрический метод	7	Закрепление отсутствует
7238	402423,70	1272974,13	Картометрический метод	7	Закрепление отсутствует
7239	402416,94	1272968,17	Картометрический метод	7	Закрепление отсутствует
7240	402415,35	1272964,20	Картометрический метод	7	Закрепление отсутствует
7241	402421,32	1272958,24	Картометрический метод	7	Закрепление отсутствует
7242	402434,43	1272955,45	Картометрический метод	7	Закрепление отсутствует
7243	402443,96	1272952,67	Картометрический метод	7	Закрепление отсутствует
7244	402457,08	1272943,53	Картометрический метод	7	Закрепление отсутствует

Сведения о местоположении границ объекта					
1. Система координат МСК 47 зона 1					
2. Сведения о характерных точках границ объекта					
Обозначение характерных точек границ	Координаты, м		Метод определения координат характерной точки	Средняя квадратическая погрешность	Описание обозначения точки на местности (при
	X	Y			
7245	402462,24	1272938,77	Картометрический метод	7	Закрепление отсутствует
7246	402481,69	1272934,26	Картометрический метод	7	Закрепление отсутствует
7247	402488,30	1272929,56	Картометрический метод	7	Закрепление отсутствует
7248	402506,16	1272934,19	Картометрический метод	7	Закрепление отсутствует
7249	402512,78	1272953,37	Картометрический метод	7	Закрепление отсутствует
7250	402526,66	1272967,26	Картометрический метод	7	Закрепление отсутствует
7251	402546,51	1272972,56	Картометрический метод	7	Закрепление отсутствует
7252	402563,05	1272973,88	Картометрический метод	7	Закрепление отсутствует
7253	402572,30	1272977,19	Картометрический метод	7	Закрепление отсутствует
7254	402570,98	1272988,43	Картометрический метод	7	Закрепление отсутствует
7255	402556,43	1272996,37	Картометрический метод	7	Закрепление отсутствует
7231	402535,26	1273000,34	Картометрический метод	7	Закрепление отсутствует
7256	403110,03	1272952,89	Картометрический метод	7	Закрепление отсутствует
7257	403109,44	1272949,28	Картометрический метод	7	Закрепление отсутствует
7258	403113,05	1272948,70	Картометрический метод	7	Закрепление отсутствует
7259	403113,64	1272952,30	Картометрический метод	7	Закрепление отсутствует
7256	403110,03	1272952,89	Картометрический метод	7	Закрепление отсутствует
7260	402314,41	1273933,03	Картометрический метод	7	Закрепление отсутствует
7261	402204,03	1273881,77	Картометрический метод	7	Закрепление отсутствует
7262	402172,61	1273876,67	Картометрический метод	7	Закрепление отсутствует
7263	402151,35	1273891,79	Картометрический метод	7	Закрепление отсутствует
7264	402131,97	1273892,50	Картометрический метод	7	Закрепление отсутствует
7265	402061,77	1273826,98	Картометрический метод	7	Закрепление отсутствует
7266	402070,56	1273865,67	Картометрический метод	7	Закрепление отсутствует
7267	402051,05	1273883,43	Картометрический метод	7	Закрепление отсутствует
7268	402010,30	1273890,33	Картометрический метод	7	Закрепление отсутствует

Сведения о местоположении границ объекта					
1. Система координат МСК 47 зона 1					
2. Сведения о характерных точках границ объекта					
Обозначение характерных точек границ	Координаты, м		Метод определения координат характерной точки	Средняя квадратическая погрешность	Описание обозначения точки на местности (при
	X	Y			
7269	401943,41	1273879,22	Картометрический метод	7	Закрепление отсутствует
7270	401916,22	1273848,89	Картометрический метод	7	Закрепление отсутствует
7271	401904,83	1273802,99	Картометрический метод	7	Закрепление отсутствует
7272	401913,21	1273755,35	Картометрический метод	7	Закрепление отсутствует
7273	401902,89	1273721,73	Картометрический метод	7	Закрепление отсутствует
7274	401887,67	1273722,43	Картометрический метод	7	Закрепление отсутствует
7275	401872,41	1273741,44	Картометрический метод	7	Закрепление отсутствует
7276	401867,93	1273779,68	Картометрический метод	7	Закрепление отсутствует
7277	401874,13	1273819,38	Картометрический метод	7	Закрепление отсутствует
7278	401865,62	1273848,57	Картометрический метод	7	Закрепление отсутствует
7279	401843,58	1273868,72	Картометрический метод	7	Закрепление отсутствует
7280	401828,12	1273861,54	Картометрический метод	7	Закрепление отсутствует
7281	401820,25	1273836,13	Картометрический метод	7	Закрепление отсутствует
7282	401823,74	1273809,09	Картометрический метод	7	Закрепление отсутствует
7283	401844,98	1273773,03	Картометрический метод	7	Закрепление отсутствует
7284	401857,74	1273693,07	Картометрический метод	7	Закрепление отсутствует
7285	401823,14	1273698,82	Картометрический метод	7	Закрепление отсутствует
7286	401793,85	1273736,81	Картометрический метод	7	Закрепление отсутствует
7287	401772,67	1273816,60	Картометрический метод	7	Закрепление отсутствует
7288	401739,83	1273828,30	Картометрический метод	7	Закрепление отсутствует
7289	401720,91	1273823,30	Картометрический метод	7	Закрепление отсутствует
7290	401706,99	1273714,68	Картометрический метод	7	Закрепление отсутствует
7291	401686,37	1273668,32	Картометрический метод	7	Закрепление отсутствует
7292	401620,73	1273613,69	Картометрический метод	7	Закрепление отсутствует
7293	401622,39	1273597,70	Картометрический метод	7	Закрепление отсутствует
7294	401619,02	1273545,93	Картометрический метод	7	Закрепление отсутствует
7295	401520,50	1273487,39	Картометрический метод	7	Закрепление отсутствует

Сведения о местоположении границ объекта					
1. Система координат МСК 47 зона 1					
2. Сведения о характерных точках границ объекта					
Обозначение характерных точек границ	Координаты, м		Метод определения координат характерной точки	Средняя квадратическая погрешность	Описание обозначения точки на местности (при
	X	Y			
7296	401461,63	1273527,94	Картометрический метод	7	Закрепление отсутствует
7297	401434,31	1273526,42	Картометрический метод	7	Закрепление отсутствует
7298	401420,21	1273517,58	Картометрический метод	7	Закрепление отсутствует
7299	401432,74	1273490,55	Картометрический метод	7	Закрепление отсутствует
7300	401489,57	1273401,42	Картометрический метод	7	Закрепление отсутствует
7301	401464,57	1273315,36	Картометрический метод	7	Закрепление отсутствует
7302	401468,28	1273305,92	Картометрический метод	7	Закрепление отсутствует
7303	401466,92	1273303,90	Картометрический метод	7	Закрепление отсутствует
7304	401464,46	1273300,25	Картометрический метод	7	Закрепление отсутствует
7305	401462,26	1273297,02	Картометрический метод	7	Закрепление отсутствует
7306	401461,05	1273293,88	Картометрический метод	7	Закрепление отсутствует
7307	401460,63	1273290,58	Картометрический метод	7	Закрепление отсутствует
7308	401465,02	1273283,18	Картометрический метод	7	Закрепление отсутствует
7309	401468,42	1273277,41	Картометрический метод	7	Закрепление отсутствует
7310	401464,22	1273271,38	Картометрический метод	7	Закрепление отсутствует
7311	401452,74	1273254,90	Картометрический метод	7	Закрепление отсутствует
7312	401432,83	1273245,85	Картометрический метод	7	Закрепление отсутствует
7313	401422,54	1273257,79	Картометрический метод	7	Закрепление отсутствует
7314	401421,43	1273258,73	Картометрический метод	7	Закрепление отсутствует
7315	401405,50	1273270,49	Картометрический метод	7	Закрепление отсутствует
7316	401388,68	1273267,54	Картометрический метод	7	Закрепление отсутствует
7317	401384,47	1273237,62	Картометрический метод	7	Закрепление отсутствует
7318	401377,48	1273188,10	Картометрический метод	7	Закрепление отсутствует
7319	401363,47	1273146,92	Картометрический метод	7	Закрепление отсутствует
7320	401345,14	1273147,04	Картометрический метод	7	Закрепление отсутствует
7321	401331,28	1273127,26	Картометрический метод	7	Закрепление отсутствует
7322	401331,28	1273123,25	Картометрический метод	7	Закрепление отсутствует

Сведения о местоположении границ объекта					
1. Система координат МСК 47 зона 1					
2. Сведения о характерных точках границ объекта					
Обозначение характерных точек границ	Координаты, м		Метод определения координат характерной точки	Средняя квадратическая погрешность	Описание обозначения точки на местности (при
	X	Y			
7323	401337,21	1273095,69	Картометрический метод	7	Закрепление отсутствует
7324	401364,72	1273100,11	Картометрический метод	7	Закрепление отсутствует
7325	401410,13	1273147,76	Картометрический метод	7	Закрепление отсутствует
7326	401480,33	1273221,40	Картометрический метод	7	Закрепление отсутствует
7327	401489,27	1273230,79	Картометрический метод	7	Закрепление отсутствует
7328	401512,01	1273221,10	Картометрический метод	7	Закрепление отсутствует
7329	401532,17	1273235,73	Картометрический метод	7	Закрепление отсутствует
7330	401535,72	1273234,66	Картометрический метод	7	Закрепление отсутствует
7331	401541,20	1273233,85	Картометрический метод	7	Закрепление отсутствует
7332	401546,73	1273233,85	Картометрический метод	7	Закрепление отсутствует
7333	401552,21	1273234,66	Картометрический метод	7	Закрепление отсутствует
7334	401555,79	1273235,64	Картометрический метод	7	Закрепление отсутствует
7335	401556,00	1273238,30	Картометрический метод	7	Закрепление отсутствует
7336	401556,67	1273243,18	Картометрический метод	7	Закрепление отсутствует
7337	401558,14	1273248,39	Картометрический метод	7	Закрепление отсутствует
7338	401560,63	1273254,28	Картометрический метод	7	Закрепление отсутствует
7339	401562,91	1273258,04	Картометрический метод	7	Закрепление отсутствует
7340	401572,80	1273265,21	Картометрический метод	7	Закрепление отсутствует
7341	401589,47	1273266,03	Картометрический метод	7	Закрепление отсутствует
7342	401606,15	1273266,85	Картометрический метод	7	Закрепление отсутствует
7343	401621,10	1273271,56	Картометрический метод	7	Закрепление отсутствует
7344	401626,34	1273267,93	Картометрический метод	7	Закрепление отсутствует
7345	401630,97	1273263,53	Картометрический метод	7	Закрепление отсутствует
7346	401634,64	1273258,91	Картометрический метод	7	Закрепление отсутствует
7347	401636,94	1273255,12	Картометрический метод	7	Закрепление отсутствует
7348	401639,99	1273248,86	Картометрический метод	7	Закрепление отсутствует
7349	401644,73	1273242,01	Картометрический метод	7	Закрепление отсутствует

Сведения о местоположении границ объекта					
1. Система координат МСК 47 зона 1					
2. Сведения о характерных точках границ объекта					
Обозначение характерных точек границ	Координаты, м		Метод определения координат характерной точки	Средняя квадратическая погрешность	Описание обозначения точки на местности (при
	X	Y			
7350	401646,62	1273239,56	Картометрический метод	7	Закрепление отсутствует
7351	401651,56	1273234,49	Картометрический метод	7	Закрепление отсутствует
7352	401657,03	1273230,01	Картометрический метод	7	Закрепление отсутствует
7353	401662,61	1273226,43	Картометрический метод	7	Закрепление отсутствует
7354	401669,32	1273223,06	Картометрический метод	7	Закрепление отсутствует
7355	401675,56	1273220,84	Картометрический метод	7	Закрепление отсутствует
7356	401682,87	1273219,09	Картометрический метод	7	Закрепление отсутствует
7357	401689,89	1273218,28	Картометрический метод	7	Закрепление отсутствует
7358	401696,08	1273218,28	Картометрический метод	7	Закрепление отсутствует
7359	401703,56	1273219,04	Картометрический метод	7	Закрепление отсутствует
7360	401713,97	1273221,69	Картометрический метод	7	Закрепление отсутствует
7361	401715,54	1273224,80	Картометрический метод	7	Закрепление отсутствует
7362	401737,34	1273165,84	Картометрический метод	7	Закрепление отсутствует
7363	401690,83	1273140,92	Картометрический метод	7	Закрепление отсутствует
7364	401740,76	1273090,45	Картометрический метод	7	Закрепление отсутствует
7365	401733,47	1273087,64	Картометрический метод	7	Закрепление отсутствует
7366	401711,18	1273079,68	Картометрический метод	7	Закрепление отсутствует
7367	401705,71	1273077,73	Картометрический метод	7	Закрепление отсутствует
7368	401702,06	1273076,42	Картометрический метод	7	Закрепление отсутствует
7369	401701,78	1273068,79	Картометрический метод	7	Закрепление отсутствует
7370	401697,62	1273068,04	Картометрический метод	7	Закрепление отсутствует
7371	401690,70	1273066,78	Картометрический метод	7	Закрепление отсутствует
7372	401666,97	1273061,78	Картометрический метод	7	Закрепление отсутствует
7373	401659,92	1273060,24	Картометрический метод	7	Закрепление отсутствует
7374	401646,51	1273057,12	Картометрический метод	7	Закрепление отсутствует
7375	401646,47	1273052,83	Картометрический метод	7	Закрепление отсутствует
7376	401647,28	1273049,00	Картометрический метод	7	Закрепление отсутствует

Сведения о местоположении границ объекта					
1. Система координат МСК 47 зона 1					
2. Сведения о характерных точках границ объекта					
Обозначение характерных точек границ	Координаты, м		Метод определения координат характерной точки	Средняя квадратическая погрешность	Описание обозначения точки на местности (при
	X	Y			
7377	401648,88	1273045,42	Картометрический метод	7	Закрепление отсутствует
7378	401651,18	1273042,24	Картометрический метод	7	Закрепление отсутствует
7379	401654,10	1273039,62	Картометрический метод	7	Закрепление отсутствует
7380	401657,50	1273037,66	Картометрический метод	7	Закрепление отсутствует
7381	401661,23	1273036,45	Картометрический метод	7	Закрепление отсутствует
7382	401662,80	1273036,18	Картометрический метод	7	Закрепление отсутствует
7383	401666,19	1273036,79	Картометрический метод	7	Закрепление отсутствует
7384	401669,59	1273037,39	Картометрический метод	7	Закрепление отсутствует
7385	401680,12	1273038,59	Картометрический метод	7	Закрепление отсутствует
7386	401688,78	1273038,92	Картометрический метод	7	Закрепление отсутствует
7387	401691,21	1273038,97	Картометрический метод	7	Закрепление отсутствует
7388	401700,70	1273038,61	Картометрический метод	7	Закрепление отсутствует
7389	401700,19	1273021,55	Картометрический метод	7	Закрепление отсутствует
7390	401709,08	1272978,69	Картометрический метод	7	Закрепление отсутствует
7391	401715,51	1272978,98	Картометрический метод	7	Закрепление отсутствует
7392	401721,95	1272979,28	Картометрический метод	7	Закрепление отсутствует
7393	401729,37	1272979,62	Картометрический метод	7	Закрепление отсутствует
7394	401749,67	1272980,54	Картометрический метод	7	Закрепление отсутствует
7395	401751,94	1272979,36	Картометрический метод	7	Закрепление отсутствует
7396	401753,65	1272978,56	Картометрический метод	7	Закрепление отсутствует
7397	401757,31	1272977,57	Картометрический метод	7	Закрепление отсутствует
7398	401761,08	1272977,24	Картометрический метод	7	Закрепление отсутствует
7399	401764,85	1272977,57	Картометрический метод	7	Закрепление отсутствует
7400	401768,50	1272978,56	Картометрический метод	7	Закрепление отсутствует
7401	401771,50	1272979,95	Картометрический метод	7	Закрепление отсутствует
7402	401774,08	1272981,66	Картометрический метод	7	Закрепление отсутствует
7403	401799,90	1272982,84	Картометрический метод	7	Закрепление отсутствует

Сведения о местоположении границ объекта					
1. Система координат МСК 47 зона 1					
2. Сведения о характерных точках границ объекта					
Обозначение характерных точек границ	Координаты, м		Метод определения координат характерной точки	Средняя квадратическая погрешность	Описание обозначения точки на местности (при
	X	Y			
7404	401826,71	1272984,06	Картометрический метод	7	Закрепление отсутствует
7405	401844,27	1272992,97	Картометрический метод	7	Закрепление отсутствует
7406	401860,95	1273001,44	Картометрический метод	7	Закрепление отсутствует
7407	401867,50	1273001,69	Картометрический метод	7	Закрепление отсутствует
7408	401872,68	1273002,10	Картометрический метод	7	Закрепление отсутствует
7409	401877,73	1273003,31	Картометрический метод	7	Закрепление отсутствует
7410	401882,53	1273005,30	Картометрический метод	7	Закрепление отсутствует
7411	401886,97	1273008,02	Картометрический метод	7	Закрепление отсутствует
7412	401890,60	1273011,12	Картометрический метод	7	Закрепление отсутствует
7413	401895,42	1273016,98	Картометрический метод	7	Закрепление отсутствует
7414	401897,86	1273023,51	Картометрический метод	7	Закрепление отсутствует
7415	401901,61	1273030,93	Картометрический метод	7	Закрепление отсутствует
7416	401905,56	1273036,71	Картометрический метод	7	Закрепление отсутствует
7417	401910,47	1273042,31	Картометрический метод	7	Закрепление отсутствует
7418	401916,72	1273047,77	Картометрический метод	7	Закрепление отсутствует
7419	401924,79	1273053,01	Картометрический метод	7	Закрепление отсутствует
7420	401933,53	1273057,03	Картометрический метод	7	Закрепление отсутствует
7421	401939,61	1273058,85	Картометрический метод	7	Закрепление отсутствует
7422	401954,01	1273070,64	Картометрический метод	7	Закрепление отсутствует
7423	401963,10	1273078,09	Картометрический метод	7	Закрепление отсутствует
7424	401976,82	1273080,58	Картометрический метод	7	Закрепление отсутствует
7425	401989,38	1273099,85	Картометрический метод	7	Закрепление отсутствует
7426	402020,77	1273148,01	Картометрический метод	7	Закрепление отсутствует
7427	402048,35	1273190,31	Картометрический метод	7	Закрепление отсутствует
7428	402060,36	1273208,74	Картометрический метод	7	Закрепление отсутствует
7429	402067,36	1273196,67	Картометрический метод	7	Закрепление отсутствует
7430	402078,70	1273178,25	Картометрический метод	7	Закрепление отсутствует

Сведения о местоположении границ объекта					
1. Система координат МСК 47 зона 1					
2. Сведения о характерных точках границ объекта					
Обозначение характерных точек границ	Координаты, м		Метод определения координат характерной точки	Средняя квадратическая погрешность	Описание обозначения точки на местности (при
	X	Y			
7431	402090,61	1273172,69	Картометрический метод	7	Закрепление отсутствует
7432	402100,13	1273182,21	Картометрический метод	7	Закрепление отсутствует
7433	402101,72	1273204,44	Картометрический метод	7	Закрепление отсутствует
7434	402118,38	1273225,08	Картометрический метод	7	Закрепление отсутствует
7435	402126,33	1273244,12	Картометрический метод	7	Закрепление отсутствует
7436	402109,65	1273244,92	Картометрический метод	7	Закрепление отсутствует
7437	402099,34	1273248,09	Картометрический метод	7	Закрепление отсутствует
7438	402093,17	1273259,06	Картометрический метод	7	Закрепление отсутствует
7439	402126,90	1273310,80	Картометрический метод	7	Закрепление отсутствует
7440	402145,61	1273312,46	Картометрический метод	7	Закрепление отсутствует
7441	402164,31	1273314,14	Картометрический метод	7	Закрепление отсутствует
7442	402183,37	1273311,75	Картометрический метод	7	Закрепление отсутствует
7443	402219,88	1273311,75	Картометрический метод	7	Закрепление отсутствует
7444	402257,98	1273333,98	Картометрический метод	7	Закрепление отсутствует
7445	402272,59	1273337,05	Картометрический метод	7	Закрепление отсутствует
7446	402279,51	1273336,81	Картометрический метод	7	Закрепление отсутствует
7447	402317,71	1273334,77	Картометрический метод	7	Закрепление отсутствует
7448	402336,40	1273333,98	Картометрический метод	7	Закрепление отсутствует
7449	402351,64	1273333,98	Картометрический метод	7	Закрепление отсутствует
7450	402364,04	1273341,06	Картометрический метод	7	Закрепление отсутствует
7451	402373,87	1273346,68	Картометрический метод	7	Закрепление отсутствует
7452	402387,36	1273348,26	Картометрический метод	7	Закрепление отсутствует
7453	402411,97	1273339,54	Картометрический метод	7	Закрепление отсутствует
7454	402425,46	1273330,80	Картометрический метод	7	Закрепление отсутствует
7455	402425,46	1273313,34	Картометрический метод	7	Закрепление отсутствует
7456	402422,29	1273306,20	Картометрический метод	7	Закрепление отсутствует
7457	402404,04	1273295,88	Картометрический метод	7	Закрепление отсутствует

Сведения о местоположении границ объекта					
1. Система координат МСК 47 зона 1					
2. Сведения о характерных точках границ объекта					
Обозначение характерных точек границ	Координаты, м		Метод определения координат характерной точки	Средняя квадратическая погрешность	Описание обозначения точки на местности (при
	X	Y			
7458	402397,68	1273283,18	Картометрический метод	7	Закрепление отсутствует
7459	402405,62	1273268,10	Картометрический метод	7	Закрепление отсутствует
7460	402421,49	1273260,16	Картометрический метод	7	Закрепление отсутствует
7461	402434,99	1273267,30	Картометрический метод	7	Закрепление отсутствует
7462	402441,33	1273278,42	Картометрический метод	7	Закрепление отсутствует
7463	402442,13	1273292,70	Картометрический метод	7	Закрепление отсутствует
7464	402452,50	1273294,03	Картометрический метод	7	Закрепление отсутствует
7465	402462,77	1273292,75	Картометрический метод	7	Закрепление отсутствует
7466	402469,70	1273290,44	Картометрический метод	7	Закрепление отсутствует
7467	402479,97	1273286,84	Картометрический метод	7	Закрепление отсутствует
7468	402490,94	1273285,13	Картометрический метод	7	Закрепление отсутствует
7469	402499,31	1273283,29	Картометрический метод	7	Закрепление отсутствует
7470	402508,91	1273281,63	Картометрический метод	7	Закрепление отсутствует
7471	402514,10	1273277,88	Картометрический метод	7	Закрепление отсутствует
7472	402593,63	1273407,46	Картометрический метод	7	Закрепление отсутствует
7473	402579,83	1273409,30	Картометрический метод	7	Закрепление отсутствует
7474	402575,46	1273409,30	Картометрический метод	7	Закрепление отсутствует
7475	402570,44	1273413,27	Картометрический метод	7	Закрепление отсутствует
7476	402561,62	1273419,07	Картометрический метод	7	Закрепление отсутствует
7477	402557,26	1273430,88	Картометрический метод	7	Закрепление отсутствует
7478	402555,20	1273453,22	Картометрический метод	7	Закрепление отсутствует
7479	402557,09	1273474,60	Картометрический метод	7	Закрепление отсутствует
7480	402550,48	1273485,18	Картометрический метод	7	Закрепление отсутствует
7481	402539,89	1273491,14	Картометрический метод	7	Закрепление отсутствует
7482	402515,42	1273480,56	Картометрический метод	7	Закрепление отсутствует
7483	402496,90	1273474,60	Картометрический метод	7	Закрепление отсутствует
7484	402485,65	1273478,57	Картометрический метод	7	Закрепление отсутствует

Сведения о местоположении границ объекта					
1. Система координат МСК 47 зона 1					
2. Сведения о характерных точках границ объекта					
Обозначение характерных точек границ	Координаты, м		Метод определения координат характерной точки	Средняя квадратическая погрешность	Описание обозначения точки на местности (при
	X	Y			
7485	402479,70	1273488,49	Картометрический метод	7	Закрепление отсутствует
7486	402484,33	1273505,03	Картометрический метод	7	Закрепление отсутствует
7487	402481,02	1273514,96	Картометрический метод	7	Закрепление отсутствует
7488	402472,43	1273522,89	Картометрический метод	7	Закрепление отсутствует
7489	402475,07	1273540,75	Картометрический метод	7	Закрепление отсутствует
7490	402489,88	1273546,30	Картометрический метод	7	Закрепление отсутствует
7491	402512,11	1273554,64	Картометрический метод	7	Закрепление отсутствует
7492	402503,52	1273571,18	Картометрический метод	7	Закрепление отсутствует
7493	402512,78	1273590,36	Картометрический метод	7	Закрепление отсутствует
7494	402502,81	1273590,61	Картометрический метод	7	Закрепление отсутствует
7495	402470,93	1273591,41	Картометрический метод	7	Закрепление отсутствует
7496	402434,06	1273592,34	Картометрический метод	7	Закрепление отсутствует
7497	402423,48	1273598,30	Картометрический метод	7	Закрепление отсутствует
7498	402408,33	1273630,77	Картометрический метод	7	Закрепление отсутствует
7499	402400,33	1273647,91	Картометрический метод	7	Закрепление отсутствует
7500	402377,84	1273653,20	Картометрический метод	7	Закрепление отсутствует
7501	402367,26	1273671,06	Картометрический метод	7	Закрепление отсутствует
7502	402359,98	1273673,71	Картометрический метод	7	Закрепление отсутствует
7503	402306,52	1273581,92	Картометрический метод	7	Закрепление отсутствует
7504	402286,18	1273547,02	Картометрический метод	7	Закрепление отсутствует
7505	402265,88	1273547,02	Картометрический метод	7	Закрепление отсутствует
7506	402223,78	1273534,55	Картометрический метод	7	Закрепление отсутствует
7507	402211,30	1273513,74	Картометрический метод	7	Закрепление отсутствует
7508	402194,66	1273476,31	Картометрический метод	7	Закрепление отсутствует
7509	402186,34	1273476,31	Картометрический метод	7	Закрепление отсутствует
7510	402186,34	1273513,25	Картометрический метод	7	Закрепление отсутствует
7511	402178,02	1273567,83	Картометрический метод	7	Закрепление отсутствует

Сведения о местоположении границ объекта					
1. Система координат МСК 47 зона 1					
2. Сведения о характерных точках границ объекта					
Обозначение характерных точек границ	Координаты, м		Метод определения координат характерной точки	Средняя квадратическая погрешность	Описание обозначения точки на местности (при
	X	Y			
7512	402168,10	1273579,40	Картометрический метод	7	Закрепление отсутствует
7513	402155,61	1273593,96	Картометрический метод	7	Закрепление отсутствует
7514	402156,16	1273606,19	Картометрический метод	7	Закрепление отсутствует
7515	402163,35	1273624,72	Картометрический метод	7	Закрепление отсутствует
7516	402173,63	1273651,19	Картометрический метод	7	Закрепление отсутствует
7517	402136,95	1273691,19	Картометрический метод	7	Закрепление отсутствует
7518	402124,28	1273705,01	Картометрический метод	7	Закрепление отсутствует
7519	402136,25	1273730,01	Картометрический метод	7	Закрепление отсутствует
7520	402152,49	1273742,84	Картометрический метод	7	Закрепление отсутствует
7521	402255,48	1273780,79	Картометрический метод	7	Закрепление отсутствует
7522	402360,93	1273835,11	Картометрический метод	7	Закрепление отсутствует
7523	402366,07	1273862,09	Картометрический метод	7	Закрепление отсутствует
7524	402360,57	1273899,53	Картометрический метод	7	Закрепление отсутствует
7525	402331,55	1273931,80	Картометрический метод	7	Закрепление отсутствует
7260	402314,41	1273933,03	Картометрический метод	7	Закрепление отсутствует
7526	402290,63	1273120,30	Картометрический метод	7	Закрепление отсутствует
7527	402281,90	1273117,92	Картометрический метод	7	Закрепление отсутствует
7528	402279,52	1273114,74	Картометрический метод	7	Закрепление отсутствует
7529	402265,23	1273095,70	Картометрический метод	7	Закрепление отсутствует
7530	402254,49	1273075,90	Картометрический метод	7	Закрепление отсутствует
7531	402254,34	1273059,91	Картометрический метод	7	Закрепление отсутствует
7532	402253,26	1273039,17	Картометрический метод	7	Закрепление отсутствует
7533	402252,53	1273026,64	Картометрический метод	7	Закрепление отсутствует
7534	402259,68	1273004,41	Картометрический метод	7	Закрепление отсутствует
7535	402280,31	1272985,36	Картометрический метод	7	Закрепление отсутствует
7536	402303,67	1272983,40	Картометрический метод	7	Закрепление отсутствует

Сведения о местоположении границ объекта					
1. Система координат МСК 47 зона 1					
2. Сведения о характерных точках границ объекта					
Обозначение характерных точек границ	Координаты, м		Метод определения координат характерной точки	Средняя квадратическая погрешность	Описание обозначения точки на местности (при
	X	Y			
7537	402324,82	1273017,37	Картометрический метод	7	Закрепление отсутствует
7538	402333,51	1273018,44	Картометрический метод	7	Закрепление отсутствует
7539	402339,81	1273023,41	Картометрический метод	7	Закрепление отсутствует
7540	402345,43	1273032,35	Картометрический метод	7	Закрепление отсутствует
7541	402347,75	1273040,30	Картометрический метод	7	Закрепление отсутствует
7542	402344,76	1273049,50	Картометрический метод	7	Закрепление отсутствует
7543	402331,91	1273050,45	Картометрический метод	7	Закрепление отсутствует
7544	402317,62	1273044,90	Картометрический метод	7	Закрепление отсутствует
7545	402310,48	1273050,45	Картометрический метод	7	Закрепление отсутствует
7546	402309,43	1273064,75	Картометрический метод	7	Закрепление отсутствует
7547	402308,21	1273081,51	Картометрический метод	7	Закрепление отсутствует
7548	402305,71	1273106,81	Картометрический метод	7	Закрепление отсутствует
7526	402290,63	1273120,30	Картометрический метод	7	Закрепление отсутствует
7549	402822,70	1273134,48	Картометрический метод	7	Закрепление отсутствует
7550	402816,39	1273120,62	Картометрический метод	7	Закрепление отсутствует
7551	402816,39	1273106,53	Картометрический метод	7	Закрепление отсутствует
7552	402816,93	1273102,38	Картометрический метод	7	Закрепление отсутствует
7553	402835,31	1273082,78	Картометрический метод	7	Закрепление отсутствует
7554	402807,56	1273067,66	Картометрический метод	7	Закрепление отсутствует
7555	402812,61	1273053,79	Картометрический метод	7	Закрепление отсутствует
7556	402860,57	1273053,57	Картометрический метод	7	Закрепление отсутствует
7557	402863,04	1273105,49	Картометрический метод	7	Закрепление отсутствует
7558	402836,70	1273129,50	Картометрический метод	7	Закрепление отсутствует
7559	402833,79	1273130,45	Картометрический метод	7	Закрепление отсутствует
7549	402822,70	1273134,48	Картометрический метод	7	Закрепление отсутствует
7560	402545,59	1273145,78	Картометрический метод	7	Закрепление отсутствует

Сведения о местоположении границ объекта					
1. Система координат МСК 47 зона 1					
2. Сведения о характерных точках границ объекта					
Обозначение характерных точек границ	Координаты, м		Метод определения координат характерной точки	Средняя квадратическая погрешность	Описание обозначения точки на местности (при
	X	Y			
7561	402524,53	1273145,38	Картометрический метод	7	Закрепление отсутствует
7562	402508,63	1273121,86	Картометрический метод	7	Закрепление отсутствует
7563	402511,02	1273119,56	Картометрический метод	7	Закрепление отсутствует
7564	402519,36	1273114,79	Картометрический метод	7	Закрепление отсутствует
7565	402527,31	1273114,79	Картометрический метод	7	Закрепление отсутствует
7566	402535,65	1273119,16	Картометрический метод	7	Закрепление отсутствует
7567	402545,19	1273118,76	Картометрический метод	7	Закрепление отсутствует
7568	402551,15	1273115,19	Картометрический метод	7	Закрепление отсутствует
7569	402560,29	1273103,26	Картометрический метод	7	Закрепление отсутствует
7570	402579,26	1273091,40	Картометрический метод	7	Закрепление отсутствует
7571	402589,35	1273076,31	Картометрический метод	7	Закрепление отсутствует
7572	402611,99	1273062,52	Картометрический метод	7	Закрепление отсутствует
7573	402625,22	1273053,91	Картометрический метод	7	Закрепление отсутствует
7574	402633,16	1273065,82	Картометрический метод	7	Закрепление отсутствует
7575	402637,13	1273087,65	Картометрический метод	7	Закрепление отсутствует
7576	402628,53	1273105,51	Картометрический метод	7	Закрепление отсутствует
7577	402617,95	1273112,79	Картометрический метод	7	Закрепление отсутствует
7578	402602,34	1273128,59	Картометрический метод	7	Закрепление отсутствует
7579	402594,86	1273140,62	Картометрический метод	7	Закрепление отсутствует
7580	402590,49	1273146,18	Картометрический метод	7	Закрепление отсутствует
7581	402584,93	1273145,38	Картометрический метод	7	Закрепление отсутствует
7582	402579,36	1273138,63	Картометрический метод	7	Закрепление отсутствует
7583	402572,61	1273134,66	Картометрический метод	7	Закрепление отсутствует
7584	402564,26	1273136,64	Картометрический метод	7	Закрепление отсутствует
7585	402557,51	1273142,60	Картометрический метод	7	Закрепление отсутствует
7560	402545,59	1273145,78	Картометрический метод	7	Закрепление отсутствует
					Закрепление отсутствует

Сведения о местоположении границ объекта					
1. Система координат МСК 47 зона 1					
2. Сведения о характерных точках границ объекта					
Обозначение характерных точек границ	Координаты, м		Метод определения координат характерной точки	Средняя квадратическая погрешность	Описание обозначения точки на местности (при
	X	Y			
7586	404215,78	1273148,51	Картометрический метод	7	Закрепление отсутствует
7587	404214,66	1273145,77	Картометрический метод	7	Закрепление отсутствует
7588	404210,82	1273136,36	Картометрический метод	7	Закрепление отсутствует
7589	404210,82	1273126,79	Картометрический метод	7	Закрепление отсутствует
7590	404209,71	1273125,19	Картометрический метод	7	Закрепление отсутствует
7591	404205,84	1273119,55	Картометрический метод	7	Закрепление отсутствует
7592	404203,35	1273115,93	Картометрический метод	7	Закрепление отсутствует
7593	404201,69	1273113,51	Картометрический метод	7	Закрепление отсутствует
7594	404200,31	1273111,50	Картометрический метод	7	Закрепление отсутствует
7595	404201,26	1273095,25	Картометрический метод	7	Закрепление отсутствует
7596	404208,91	1273090,47	Картометрический метод	7	Закрепление отсутствует
7597	404219,42	1273093,34	Картометрический метод	7	Закрепление отсутствует
7598	404233,07	1273104,61	Картометрический метод	7	Закрепление отсутствует
7599	404241,41	1273111,50	Картометрический метод	7	Закрепление отсутствует
7600	404249,06	1273112,46	Картометрический метод	7	Закрепление отсутствует
7601	404256,70	1273097,16	Картометрический метод	7	Закрепление отсутствует
7602	404264,35	1273100,03	Картометрический метод	7	Закрепление отсутствует
7603	404278,32	1273111,33	Картометрический метод	7	Закрепление отсутствует
7604	404280,90	1273125,38	Картометрический метод	7	Закрепление отсутствует
7605	404281,64	1273130,40	Картометрический метод	7	Закрепление отсутствует
7606	404281,73	1273131,03	Картометрический метод	7	Закрепление отсутствует
7607	404279,70	1273130,70	Картометрический метод	7	Закрепление отсутствует
7608	404277,83	1273129,12	Картометрический метод	7	Закрепление отсутствует
7609	404275,95	1273127,55	Картометрический метод	7	Закрепление отсутствует
7610	404262,42	1273116,24	Картометрический метод	7	Закрепление отсутствует
7611	404259,66	1273125,23	Картометрический метод	7	Закрепление отсутствует
7612	404254,46	1273127,41	Картометрический метод	7	Закрепление отсутствует

Сведения о местоположении границ объекта					
1. Система координат МСК 47 зона 1					
2. Сведения о характерных точках границ объекта					
Обозначение характерных точек границ	Координаты, м		Метод определения координат характерной точки	Средняя квадратическая погрешность	Описание обозначения точки на местности (при
	X	Y			
7613	404253,08	1273128,85	Картометрический метод	7	Закрепление отсутствует
7614	404245,47	1273136,77	Картометрический метод	7	Закрепление отсутствует
7615	404244,78	1273137,49	Картометрический метод	7	Закрепление отсутствует
7616	404242,18	1273143,14	Картометрический метод	7	Закрепление отсутствует
7617	404241,29	1273145,22	Картометрический метод	7	Закрепление отсутствует
7618	404240,60	1273147,55	Картометрический метод	7	Закрепление отсутствует
7619	404231,45	1273143,19	Картометрический метод	7	Закрепление отсутствует
7586	404215,78	1273148,51	Картометрический метод	7	Закрепление отсутствует
7620	404254,83	1273224,51	Картометрический метод	7	Закрепление отсутствует
7621	404254,16	1273219,76	Картометрический метод	7	Закрепление отсутствует
7622	404252,70	1273209,35	Картометрический метод	7	Закрепление отсутствует
7623	404251,78	1273202,71	Картометрический метод	7	Закрепление отсутствует
7624	404259,41	1273186,53	Картометрический метод	7	Закрепление отсутствует
7625	404259,95	1273176,88	Картометрический метод	7	Закрепление отсутствует
7626	404260,73	1273161,98	Картометрический метод	7	Закрепление отсутствует
7627	404265,40	1273147,67	Картометрический метод	7	Закрепление отсутствует
7628	404266,69	1273145,29	Картометрический метод	7	Закрепление отсутствует
7629	404267,98	1273142,91	Картометрический метод	7	Закрепление отсутствует
7630	404272,46	1273141,12	Картометрический метод	7	Закрепление отсутствует
7631	404274,96	1273141,17	Картометрический метод	7	Закрепление отсутствует
7632	404277,62	1273141,75	Картометрический метод	7	Закрепление отсутствует
7633	404281,53	1273139,67	Картометрический метод	7	Закрепление отсутствует
7634	404284,42	1273138,75	Картометрический метод	7	Закрепление отсутствует
7635	404284,91	1273139,31	Картометрический метод	7	Закрепление отсутствует
7636	404272,65	1273149,89	Картометрический метод	7	Закрепление отсутствует
7637	404272,08	1273152,65	Картометрический метод	7	Закрепление отсутствует

Сведения о местоположении границ объекта					
1. Система координат МСК 47 зона 1					
2. Сведения о характерных точках границ объекта					
Обозначение характерных точек границ	Координаты, м		Метод определения координат характерной точки	Средняя квадратическая погрешность	Описание обозначения точки на местности (при
	X	Y			
7638	404265,20	1273185,93	Картометрический метод	7	Закрепление отсутствует
7639	404264,63	1273189,33	Картометрический метод	7	Закрепление отсутствует
7640	404262,84	1273200,02	Картометрический метод	7	Закрепление отсутствует
7641	404262,43	1273202,46	Картометрический метод	7	Закрепление отсутствует
7642	404261,51	1273207,97	Картометрический метод	7	Закрепление отсутствует
7643	404259,47	1273213,02	Картометрический метод	7	Закрепление отсутствует
7620	404254,83	1273224,51	Картометрический метод	7	Закрепление отсутствует
7644	402559,07	1273222,91	Картометрический метод	7	Закрепление отсутствует
7645	402564,54	1273222,03	Картометрический метод	7	Закрепление отсутствует
7646	402571,82	1273220,70	Картометрический метод	7	Закрепление отсутствует
7647	402584,74	1273225,01	Картометрический метод	7	Закрепление отсутствует
7648	402591,36	1273225,67	Картометрический метод	7	Закрепление отсутствует
7649	402599,64	1273220,70	Картометрический метод	7	Закрепление отсутствует
7650	402604,94	1273213,08	Картометрический метод	7	Закрепление отсутствует
7651	402611,69	1273203,45	Картометрический метод	7	Закрепление отсутствует
7652	402620,97	1273197,49	Картометрический метод	7	Закрепление отсутствует
7653	402631,89	1273194,84	Картометрический метод	7	Закрепление отсутствует
7654	402643,42	1273194,75	Картометрический метод	7	Закрепление отсутствует
7655	402651,62	1273207,96	Картометрический метод	7	Закрепление отсутствует
7656	402645,80	1273216,03	Картометрический метод	7	Закрепление отсутствует
7657	402642,49	1273222,32	Картометрический метод	7	Закрепление отсутствует
7658	402643,48	1273229,28	Картометрический метод	7	Закрепление отсутствует
7659	402648,45	1273235,90	Картометрический метод	7	Закрепление отсутствует
7660	402656,40	1273240,54	Картометрический метод	7	Закрепление отсутствует
7661	402660,70	1273248,15	Картометрический метод	7	Закрепление отсутствует
7662	402661,69	1273255,11	Картометрический метод	7	Закрепление отсутствует

Сведения о местоположении границ объекта					
1. Система координат МСК 47 зона 1					
2. Сведения о характерных точках границ объекта					
Обозначение характерных точек границ	Координаты, м		Метод определения координат характерной точки	Средняя квадратическая погрешность	Описание обозначения точки на местности (при
	X	Y			
7663	402659,71	1273259,08	Картометрический метод	7	Закрепление отсутствует
7664	402643,48	1273269,68	Картометрический метод	7	Закрепление отсутствует
7665	402636,53	1273275,64	Картометрический метод	7	Закрепление отсутствует
7666	402634,54	1273283,58	Картометрический метод	7	Закрепление отсутствует
7667	402635,20	1273296,17	Картометрический метод	7	Закрепление отсутствует
7668	402642,49	1273311,40	Картометрический метод	7	Закрепление отсутствует
7669	402647,12	1273325,64	Картометрический метод	7	Закрепление отсутствует
7670	402649,77	1273339,21	Картометрический метод	7	Закрепление отсутствует
7671	402652,09	1273347,82	Картометрический метод	7	Закрепление отсутствует
7672	402650,11	1273356,10	Картометрический метод	7	Закрепление отсутствует
7673	402637,78	1273339,25	Картометрический метод	7	Закрепление отсутствует
7674	402615,12	1273302,74	Картометрический метод	7	Закрепление отсутствует
7675	402599,84	1273278,13	Картометрический метод	7	Закрепление отсутствует
7676	402568,74	1273228,04	Картометрический метод	7	Закрепление отсутствует
7677	402563,97	1273231,00	Картометрический метод	7	Закрепление отсутствует
7644	402559,07	1273222,91	Картометрический метод	7	Закрепление отсутствует
7678	402947,52	1273230,32	Картометрический метод	7	Закрепление отсутствует
7679	402927,35	1273225,27	Картометрический метод	7	Закрепление отсутствует
7680	402923,57	1273215,18	Картометрический метод	7	Закрепление отсутствует
7681	402931,13	1273197,53	Картометрический метод	7	Закрепление отсутствует
7682	402953,82	1273197,53	Картометрический метод	7	Закрепление отсутствует
7683	402963,92	1273184,92	Картометрический метод	7	Закрепление отсутствует
7684	402959,21	1273182,87	Картометрический метод	7	Закрепление отсутствует
7685	402965,18	1273182,39	Картометрический метод	7	Закрепление отсутствует
7686	402985,35	1273183,66	Картометрический метод	7	Закрепление отсутствует
7687	402997,96	1273188,71	Картометрический метод	7	Закрепление отсутствует

Сведения о местоположении границ объекта					
1. Система координат МСК 47 зона 1					
2. Сведения о характерных точках границ объекта					
Обозначение характерных точек границ	Координаты, м		Метод определения координат характерной точки	Средняя квадратическая погрешность	Описание обозначения точки на местности (при
	X	Y			
7688	403010,57	1273201,31	Картометрический метод	7	Закрепление отсутствует
7689	403009,31	1273218,96	Картометрический метод	7	Закрепление отсутствует
7690	403001,74	1273227,79	Картометрический метод	7	Закрепление отсутствует
7691	402968,85	1273225,37	Картометрический метод	7	Закрепление отсутствует
7692	402961,39	1273221,49	Картометрический метод	7	Закрепление отсутствует
7678	402947,52	1273230,32	Картометрический метод	7	Закрепление отсутствует
7693	402456,55	1273744,48	Картометрический метод	7	Закрепление отсутствует
7694	402446,62	1273744,48	Картометрический метод	7	Закрепление отсутствует
7695	402443,32	1273731,91	Картометрический метод	7	Закрепление отсутствует
7696	402444,35	1273726,18	Картометрический метод	7	Закрепление отсутствует
7697	402447,96	1273706,12	Картометрический метод	7	Закрепление отсутствует
7698	402436,70	1273698,84	Картометрический метод	7	Закрепление отсутствует
7699	402426,12	1273705,46	Картометрический метод	7	Закрепление отсутствует
7700	402409,59	1273708,76	Картометрический метод	7	Закрепление отсутствует
7701	402400,33	1273684,95	Картометрический метод	7	Закрепление отсутствует
7702	402400,99	1273669,74	Картометрический метод	7	Закрепление отсутствует
7703	402405,62	1273669,41	Картометрический метод	7	Закрепление отсутствует
7704	402421,57	1273667,83	Картометрический метод	7	Закрепление отсутствует
7705	402452,59	1273664,44	Картометрический метод	7	Закрепление отсутствует
7706	402479,04	1273663,78	Картометрический метод	7	Закрепление отсутствует
7707	402494,57	1273661,41	Картометрический метод	7	Закрепление отсутствует
7708	402512,04	1273658,75	Картометрический метод	7	Закрепление отсутствует
7709	402536,58	1273661,13	Картометрический метод	7	Закрепление отсутствует
7710	402544,53	1273671,72	Картометрический метод	7	Закрепление отсутствует
7711	402542,55	1273688,26	Картометрический метод	7	Закрепление отсутствует
7712	402534,60	1273711,40	Картометрический метод	7	Закрепление отсутствует

Сведения о местоположении границ объекта					
1. Система координат МСК 47 зона 1					
2. Сведения о характерных точках границ объекта					
Обозначение характерных точек границ	Координаты, м		Метод определения координат характерной точки	Средняя квадратическая погрешность	Описание обозначения точки на местности (при
	X	Y			
7713	402508,15	1273726,62	Картометрический метод	7	Закрепление отсутствует
7714	402514,10	1273708,76	Картометрический метод	7	Закрепление отсутствует
7715	402508,81	1273693,55	Картометрический метод	7	Закрепление отсутствует
7716	402491,60	1273689,58	Картометрический метод	7	Закрепление отсутствует
7717	402480,36	1273696,85	Картометрический метод	7	Закрепление отсутствует
7718	402470,44	1273718,68	Картометрический метод	7	Закрепление отсутствует
7719	402463,83	1273733,23	Картометрический метод	7	Закрепление отсутствует
7693	402456,55	1273744,48	Картометрический метод	7	Закрепление отсутствует
7720	403930,74	1273310,74	Картометрический метод	7	Закрепление отсутствует
7721	403922,92	1273308,90	Картометрический метод	7	Закрепление отсутствует
7722	403916,68	1273304,97	Картометрический метод	7	Закрепление отсутствует
7723	403911,07	1273297,09	Картометрический метод	7	Закрепление отсутствует
7724	403909,89	1273285,72	Картометрический метод	7	Закрепление отсутствует
7725	403911,10	1273277,45	Картометрический метод	7	Закрепление отсутствует
7726	403918,52	1273266,06	Картометрический метод	7	Закрепление отсутствует
7727	403923,38	1273255,78	Картометрический метод	7	Закрепление отсутствует
7728	403923,15	1273238,76	Картометрический метод	7	Закрепление отсутствует
7729	403918,78	1273224,74	Картометрический метод	7	Закрепление отсутствует
7730	403918,09	1273212,55	Картометрический метод	7	Закрепление отсутствует
7731	403918,55	1273200,36	Картометрический метод	7	Закрепление отсутствует
7732	403924,30	1273193,23	Картометрический метод	7	Закрепление отсутствует
7733	403928,09	1273190,62	Картометрический метод	7	Закрепление отсутствует
7734	403937,13	1273212,25	Картометрический метод	7	Закрепление отсутствует
7735	403944,24	1273229,28	Картометрический метод	7	Закрепление отсутствует
7736	403955,89	1273245,15	Картометрический метод	7	Закрепление отсутствует
7737	403957,63	1273247,53	Картометрический метод	7	Закрепление отсутствует

Сведения о местоположении границ объекта					
1. Система координат МСК 47 зона 1					
2. Сведения о характерных точках границ объекта					
Обозначение характерных точек границ	Координаты, м		Метод определения координат характерной точки	Средняя квадратическая погрешность	Описание обозначения точки на местности (при
	X	Y			
7738	403956,49	1273265,67	Картометрический метод	7	Закрепление отсутствует
7739	403956,28	1273273,11	Картометрический метод	7	Закрепление отсутствует
7740	403956,03	1273281,54	Картометрический метод	7	Закрепление отсутствует
7741	403951,39	1273292,37	Картометрический метод	7	Закрепление отсутствует
7742	403944,99	1273304,53	Картометрический метод	7	Закрепление отсутствует
7743	403939,70	1273308,90	Картометрический метод	7	Закрепление отсутствует
7720	403930,74	1273310,74	Картометрический метод	7	Закрепление отсутствует
7744	404196,35	1273328,48	Картометрический метод	7	Закрепление отсутствует
7745	404198,30	1273325,71	Картометрический метод	7	Закрепление отсутствует
7746	404195,92	1273321,07	Картометрический метод	7	Закрепление отсутствует
7747	404204,66	1273302,55	Картометрический метод	7	Закрепление отсутствует
7748	404211,74	1273287,55	Картометрический метод	7	Закрепление отсутствует
7749	404209,46	1273279,01	Картометрический метод	7	Закрепление отсутствует
7750	404200,00	1273279,01	Картометрический метод	7	Закрепление отсутствует
7751	404192,43	1273279,85	Картометрический метод	7	Закрепление отсутствует
7752	404187,18	1273278,41	Картометрический метод	7	Закрепление отсутствует
7753	404185,13	1273275,80	Картометрический метод	7	Закрепление отсутствует
7754	404178,77	1273288,70	Картометрический метод	7	Закрепление отсутствует
7755	404178,16	1273287,58	Картометрический метод	7	Закрепление отсутствует
7756	404171,23	1273285,06	Картометрический метод	7	Закрепление отсутствует
7757	404159,40	1273293,10	Картометрический метод	7	Закрепление отсутствует
7758	404155,45	1273295,79	Картометрический метод	7	Закрепление отсутствует
7759	404147,25	1273297,68	Картометрический метод	7	Закрепление отсутствует
7760	404139,68	1273292,63	Картометрический метод	7	Закрепление отсутствует
7761	404135,90	1273281,27	Картометрический метод	7	Закрепление отсутствует
7762	404141,58	1273265,50	Картометрический метод	7	Закрепление отсутствует

Сведения о местоположении границ объекта					
1. Система координат МСК 47 зона 1					
2. Сведения о характерных точках границ объекта					
Обозначение характерных точек границ	Координаты, м		Метод определения координат характерной точки	Средняя квадратическая погрешность	Описание обозначения точки на местности (при
	X	Y			
7763	404142,09	1273264,66	Картометрический метод	7	Закрепление отсутствует
7764	404155,45	1273242,78	Картометрический метод	7	Закрепление отсутствует
7765	404163,02	1273216,28	Картометрический метод	7	Закрепление отсутствует
7766	404171,23	1273216,28	Картометрический метод	7	Закрепление отсутствует
7767	404177,71	1273227,46	Картометрический метод	7	Закрепление отсутствует
7768	404185,11	1273245,94	Картометрический метод	7	Закрепление отсутствует
7769	404187,70	1273258,46	Картометрический метод	7	Закрепление отсутствует
7770	404188,90	1273264,24	Картометрический метод	7	Закрепление отсутствует
7771	404195,84	1273273,07	Картометрический метод	7	Закрепление отсутствует
7772	404207,19	1273271,81	Картометрический метод	7	Закрепление отсутствует
7773	404216,66	1273271,81	Картометрический метод	7	Закрепление отсутствует
7774	404219,18	1273281,27	Картометрический метод	7	Закрепление отсутствует
7775	404218,60	1273290,20	Картометрический метод	7	Закрепление отсутствует
7776	404209,99	1273303,96	Картометрический метод	7	Закрепление отсутствует
7777	404205,77	1273310,70	Картометрический метод	7	Закрепление отсутствует
7778	404209,40	1273312,96	Картометрический метод	7	Закрепление отсутствует
7779	404201,52	1273324,18	Картометрический метод	7	Закрепление отсутствует
7744	404196,35	1273328,48	Картометрический метод	7	Закрепление отсутствует
7780	403155,71	1273232,77	Картометрический метод	7	Закрепление отсутствует
7781	403155,13	1273229,17	Картометрический метод	7	Закрепление отсутствует
7782	403158,73	1273228,59	Картометрический метод	7	Закрепление отсутствует
7783	403159,31	1273232,19	Картометрический метод	7	Закрепление отсутствует
7780	403155,71	1273232,77	Картометрический метод	7	Закрепление отсутствует
7784	401080,07	1273737,21	Картометрический метод	7	Закрепление отсутствует
7785	401076,08	1273499,92	Картометрический метод	7	Закрепление отсутствует
7786	401152,08	1273489,62	Картометрический метод	7	Закрепление отсутствует

Сведения о местоположении границ объекта					
1. Система координат МСК 47 зона 1					
2. Сведения о характерных точках границ объекта					
Обозначение характерных точек границ	Координаты, м		Метод определения координат характерной точки	Средняя квадратическая погрешность	Описание обозначения точки на местности (при
	X	Y			
7787	401165,66	1273486,74	Картометрический метод	7	Закрепление отсутствует
7788	401211,74	1273476,81	Картометрический метод	7	Закрепление отсутствует
7789	401238,79	1273456,87	Картометрический метод	7	Закрепление отсутствует
7790	401270,61	1273414,65	Картометрический метод	7	Закрепление отсутствует
7791	401292,57	1273372,49	Картометрический метод	7	Закрепление отсутствует
7792	401307,77	1273431,71	Картометрический метод	7	Закрепление отсутствует
7793	401286,07	1273513,43	Картометрический метод	7	Закрепление отсутствует
7794	401321,05	1273577,48	Картометрический метод	7	Закрепление отсутствует
7795	401332,54	1273597,30	Картометрический метод	7	Закрепление отсутствует
7796	401343,28	1273615,84	Картометрический метод	7	Закрепление отсутствует
7797	401351,02	1273629,20	Картометрический метод	7	Закрепление отсутствует
7798	401311,80	1273673,94	Картометрический метод	7	Закрепление отсутствует
7799	401300,31	1273640,17	Картометрический метод	7	Закрепление отсутствует
7800	401289,15	1273607,34	Картометрический метод	7	Закрепление отсутствует
7801	401264,13	1273558,06	Картометрический метод	7	Закрепление отсутствует
7802	401231,87	1273533,54	Картометрический метод	7	Закрепление отсутствует
7803	401204,69	1273531,25	Картометрический метод	7	Закрепление отсутствует
7804	401167,98	1273583,39	Картометрический метод	7	Закрепление отсутствует
7805	401182,21	1273607,64	Картометрический метод	7	Закрепление отсутствует
7806	401195,45	1273630,18	Картометрический метод	7	Закрепление отсутствует
7807	401195,74	1273674,68	Картометрический метод	7	Закрепление отсутствует
7808	401159,10	1273736,71	Картометрический метод	7	Закрепление отсутствует
7784	401080,07	1273737,21	Картометрический метод	7	Закрепление отсутствует
7809	404196,05	1273399,04	Картометрический метод	7	Закрепление отсутствует
7810	404200,52	1273399,08	Картометрический метод	7	Закрепление отсутствует
7811	404203,65	1273399,57	Картометрический метод	7	Закрепление отсутствует

Сведения о местоположении границ объекта					
1. Система координат МСК 47 зона 1					
2. Сведения о характерных точках границ объекта					
Обозначение характерных точек границ	Координаты, м		Метод определения координат характерной точки	Средняя квадратическая погрешность	Описание обозначения точки на местности (при
	X	Y			
7812	404202,99	1273399,71	Картометрический метод	7	Закрепление отсутствует
7813	404205,36	1273411,34	Картометрический метод	7	Закрепление отсутствует
7814	404208,06	1273424,56	Картометрический метод	7	Закрепление отсутствует
7815	404213,32	1273450,38	Картометрический метод	7	Закрепление отсутствует
7816	404216,85	1273467,68	Картометрический метод	7	Закрепление отсутствует
7817	404213,35	1273490,55	Картометрический метод	7	Закрепление отсутствует
7818	404211,75	1273501,33	Картометрический метод	7	Закрепление отсутствует
7819	404211,30	1273516,60	Картометрический метод	7	Закрепление отсутствует
7820	404193,55	1273544,73	Картометрический метод	7	Закрепление отсутствует
7821	404170,07	1273571,22	Картометрический метод	7	Закрепление отсутствует
7822	404166,00	1273575,85	Картометрический метод	7	Закрепление отсутствует
7823	404156,00	1273596,92	Картометрический метод	7	Закрепление отсутствует
7824	404154,65	1273612,40	Картометрический метод	7	Закрепление отсутствует
7825	404156,95	1273622,80	Картометрический метод	7	Закрепление отсутствует
7826	404168,72	1273636,07	Картометрический метод	7	Закрепление отсутствует
7827	404173,75	1273647,55	Картометрический метод	7	Закрепление отсутствует
7828	404174,72	1273670,05	Картометрический метод	7	Закрепление отсутствует
7829	404179,50	1273686,70	Картометрический метод	7	Закрепление отсутствует
7830	404183,00	1273711,17	Картометрический метод	7	Закрепление отсутствует
7831	404185,70	1273720,53	Картометрический метод	7	Закрепление отсутствует
7832	404194,55	1273728,75	Картометрический метод	7	Закрепление отсутствует
7833	404211,77	1273729,00	Картометрический метод	7	Закрепление отсутствует
7834	404215,46	1273727,75	Картометрический метод	7	Закрепление отсутствует
7835	404216,68	1273736,35	Картометрический метод	7	Закрепление отсутствует
7836	404175,49	1273738,01	Картометрический метод	7	Закрепление отсутствует
7837	404157,05	1273714,95	Картометрический метод	7	Закрепление отсутствует
7838	404154,47	1273700,76	Картометрический метод	7	Закрепление отсутствует

Сведения о местоположении границ объекта					
1. Система координат МСК 47 зона 1					
2. Сведения о характерных точках границ объекта					
Обозначение характерных точек границ	Координаты, м		Метод определения координат характерной точки	Средняя квадратическая погрешность	Описание обозначения точки на местности (при
	X	Y			
7839	404156,40	1273680,77	Картометрический метод	7	Закрепление отсутствует
7840	404159,80	1273672,56	Картометрический метод	7	Закрепление отсутствует
7841	404167,37	1273654,31	Картометрический метод	7	Закрепление отсутствует
7842	404165,43	1273643,35	Картометрический метод	7	Закрепление отсутствует
7843	404155,50	1273630,27	Картометрический метод	7	Закрепление отсутствует
7844	404145,41	1273620,18	Картометрический метод	7	Закрепление отсутствует
7845	404136,99	1273602,51	Картометрический метод	7	Закрепление отсутствует
7846	404135,31	1273583,99	Картометрический метод	7	Закрепление отсутствует
7847	404145,41	1273566,33	Картометрический метод	7	Закрепление отсутствует
7848	404138,11	1273560,06	Картометрический метод	7	Закрепление отсутствует
7849	404134,65	1273555,20	Картометрический метод	7	Закрепление отсутствует
7850	404143,53	1273544,04	Картометрический метод	7	Закрепление отсутствует
7851	404147,40	1273539,54	Картометрический метод	7	Закрепление отсутствует
7852	404150,23	1273536,99	Картометрический метод	7	Закрепление отсутствует
7853	404156,04	1273529,90	Картометрический метод	7	Закрепление отсутствует
7854	404170,92	1273508,46	Картометрический метод	7	Закрепление отсутствует
7855	404178,75	1273492,06	Картометрический метод	7	Закрепление отсутствует
7856	404181,24	1273482,73	Картометрический метод	7	Закрепление отсутствует
7857	404181,20	1273474,82	Картометрический метод	7	Закрепление отсутствует
7858	404180,02	1273464,11	Картометрический метод	7	Закрепление отсутствует
7859	404179,37	1273446,62	Картометрический метод	7	Закрепление отсутствует
7860	404181,10	1273433,32	Картометрический метод	7	Закрепление отсутствует
7861	404182,83	1273427,33	Картометрический метод	7	Закрепление отсутствует
7862	404187,49	1273415,23	Картометрический метод	7	Закрепление отсутствует
7863	404191,51	1273406,82	Картометрический метод	7	Закрепление отсутствует
7864	404192,74	1273404,33	Картометрический метод	7	Закрепление отсутствует
7809	404196,05	1273399,04	Картометрический метод	7	Закрепление отсутствует

Сведения о местоположении границ объекта					
1. Система координат МСК 47 зона 1					
2. Сведения о характерных точках границ объекта					
Обозначение характерных точек границ	Координаты, м		Метод определения координат характерной точки	Средняя квадратическая погрешность	Описание обозначения точки на местности (при
	X	Y			
7865	401866,64	1274463,90	Картометрический метод	7	Закрепление отсутствует
7866	401834,05	1274441,41	Картометрический метод	7	Закрепление отсутствует
7867	401813,06	1274428,98	Картометрический метод	7	Закрепление отсутствует
7868	401810,33	1274418,85	Картометрический метод	7	Закрепление отсутствует
7869	401807,08	1274406,79	Картометрический метод	7	Закрепление отсутствует
7870	401802,13	1274388,46	Картометрический метод	7	Закрепление отсутствует
7871	401791,32	1274366,09	Картометрический метод	7	Закрепление отсутствует
7872	401768,18	1274356,18	Картометрический метод	7	Закрепление отсутствует
7873	401749,59	1274348,20	Картометрический метод	7	Закрепление отсутствует
7874	401731,31	1274329,08	Картометрический метод	7	Закрепление отсутствует
7875	401717,25	1274343,46	Картометрический метод	7	Закрепление отсутствует
7876	401707,65	1274356,73	Картометрический метод	7	Закрепление отсутствует
7877	401694,25	1274375,24	Картометрический метод	7	Закрепление отсутствует
7878	401681,44	1274372,13	Картометрический метод	7	Закрепление отсутствует
7879	401673,48	1274352,03	Картометрический метод	7	Закрепление отсутствует
7880	401666,25	1274333,76	Картометрический метод	7	Закрепление отсутствует
7881	401647,89	1274300,76	Картометрический метод	7	Закрепление отсутствует
7882	401639,97	1274287,74	Картометрический метод	7	Закрепление отсутствует
7883	401635,38	1274280,18	Картометрический метод	7	Закрепление отсутствует
7884	401628,48	1274268,84	Картометрический метод	7	Закрепление отсутствует
7885	401618,63	1274230,44	Картометрический метод	7	Закрепление отсутствует
7886	401631,28	1274206,86	Картометрический метод	7	Закрепление отсутствует
7887	401648,28	1274196,07	Картометрический метод	7	Закрепление отсутствует
7888	401653,28	1274207,29	Картометрический метод	7	Закрепление отсутствует
7889	401656,08	1274213,56	Картометрический метод	7	Закрепление отсутствует
7890	401668,86	1274240,81	Картометрический метод	7	Закрепление отсутствует

Сведения о местоположении границ объекта					
1. Система координат МСК 47 зона 1					
2. Сведения о характерных точках границ объекта					
Обозначение характерных точек границ	Координаты, м		Метод определения координат характерной точки	Средняя квадратическая погрешность	Описание обозначения точки на местности (при
	X	Y			
7891	401674,66	1274245,22	Картометрический метод	7	Закрепление отсутствует
7892	401696,73	1274261,99	Картометрический метод	7	Закрепление отсутствует
7893	401714,96	1274274,70	Картометрический метод	7	Закрепление отсутствует
7894	401742,73	1274279,86	Картометрический метод	7	Закрепление отсутствует
7895	401754,44	1274274,46	Картометрический метод	7	Закрепление отсутствует
7896	401756,43	1274252,01	Картометрический метод	7	Закрепление отсутствует
7897	401747,73	1274225,35	Картометрический метод	7	Закрепление отсутствует
7898	401757,18	1274201,79	Картометрический метод	7	Закрепление отсутствует
7899	401759,17	1274180,42	Картометрический метод	7	Закрепление отсутствует
7900	401741,82	1274137,79	Картометрический метод	7	Закрепление отсутствует
7901	401758,92	1274140,89	Картометрический метод	7	Закрепление отсутствует
7902	401776,93	1274121,55	Картометрический метод	7	Закрепление отсутствует
7903	401782,19	1274109,76	Картометрический метод	7	Закрепление отсутствует
7904	401784,09	1274072,37	Картометрический метод	7	Закрепление отсутствует
7905	401799,98	1274053,03	Картометрический метод	7	Закрепление отсутствует
7906	401815,05	1274074,30	Картометрический метод	7	Закрепление отсутствует
7907	401831,12	1274084,88	Картометрический метод	7	Закрепление отсутствует
7908	401844,86	1274062,37	Картометрический метод	7	Закрепление отсутствует
7909	401856,46	1274040,93	Картометрический метод	7	Закрепление отсутствует
7910	401848,78	1274008,92	Картометрический метод	7	Закрепление отсутствует
7911	401848,57	1273975,80	Картометрический метод	7	Закрепление отсутствует
7912	401853,75	1273951,20	Картометрический метод	7	Закрепление отсутствует
7913	401879,42	1273961,73	Картометрический метод	7	Закрепление отсутствует
7914	401899,81	1273977,62	Картометрический метод	7	Закрепление отсутствует
7915	401913,91	1274013,85	Картометрический метод	7	Закрепление отсутствует
7916	401943,86	1274024,35	Картометрический метод	7	Закрепление отсутствует
7917	401962,09	1274039,19	Картометрический метод	7	Закрепление отсутствует

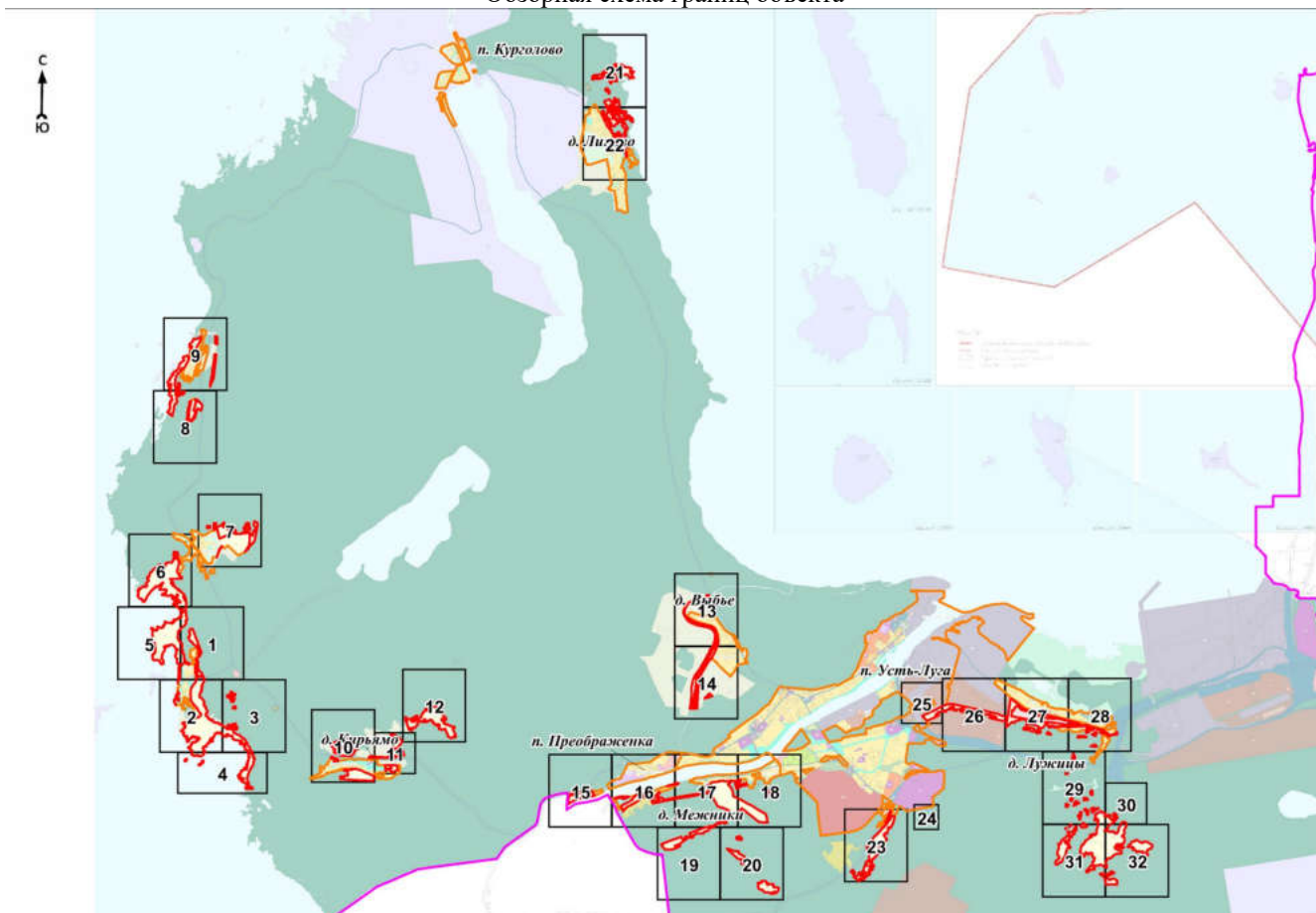
3, Сведения о характерных точках части (частей) границы объекта

Обозначение характерных точек части границы	Существующие координаты, м		Измененные (уточненные) координаты, м		Метод определения координат характерной точки	Средняя квадратическая погрешность положения характерной точки (M _t), м	Описание обозначения точки на местности (при наличии)
	X	Y	X	Y			
1	2	3	4	5	6	7	8
-	-	-	-	-	-	-	-

Раздел 4

План границ объекта

Обзорная схема границ объекта



Масштаб 1:100000

Используемые условные знаки и обозначения:

	- характерная точка границы объекта
	- уточняемая (изменяемая) часть границы объекта
	- существующая часть границы объекта, сведения о которой содержатся в Едином государственном реестре недвижимости
	- граница кадастрового квартала
	- номер кадастрового квартала
	- существующие границы земельного участка, имеющиеся в Едином государственном реестре недвижимости, сведения о которых достаточны для определения их местоположения
	- обозначение земельного участка, сведения о котором содержатся в Едином государственном реестре недвижимости
	- граница муниципального образования
	- граница населенного пункта, имеющиеся в Едином государственном реестре недвижимости, сведения о которых достаточны для определения их местоположения
	- граница населенного пункта, имеющиеся в генеральном плане "Усть-Лужского сельского поселения" Кингисеппского муниципального района Ленинградской области, сведения о которых

Используемые условные знаки и обозначения:

достаточны для определения их местоположения

п. Усть-Луга

- наименование населённого пункта

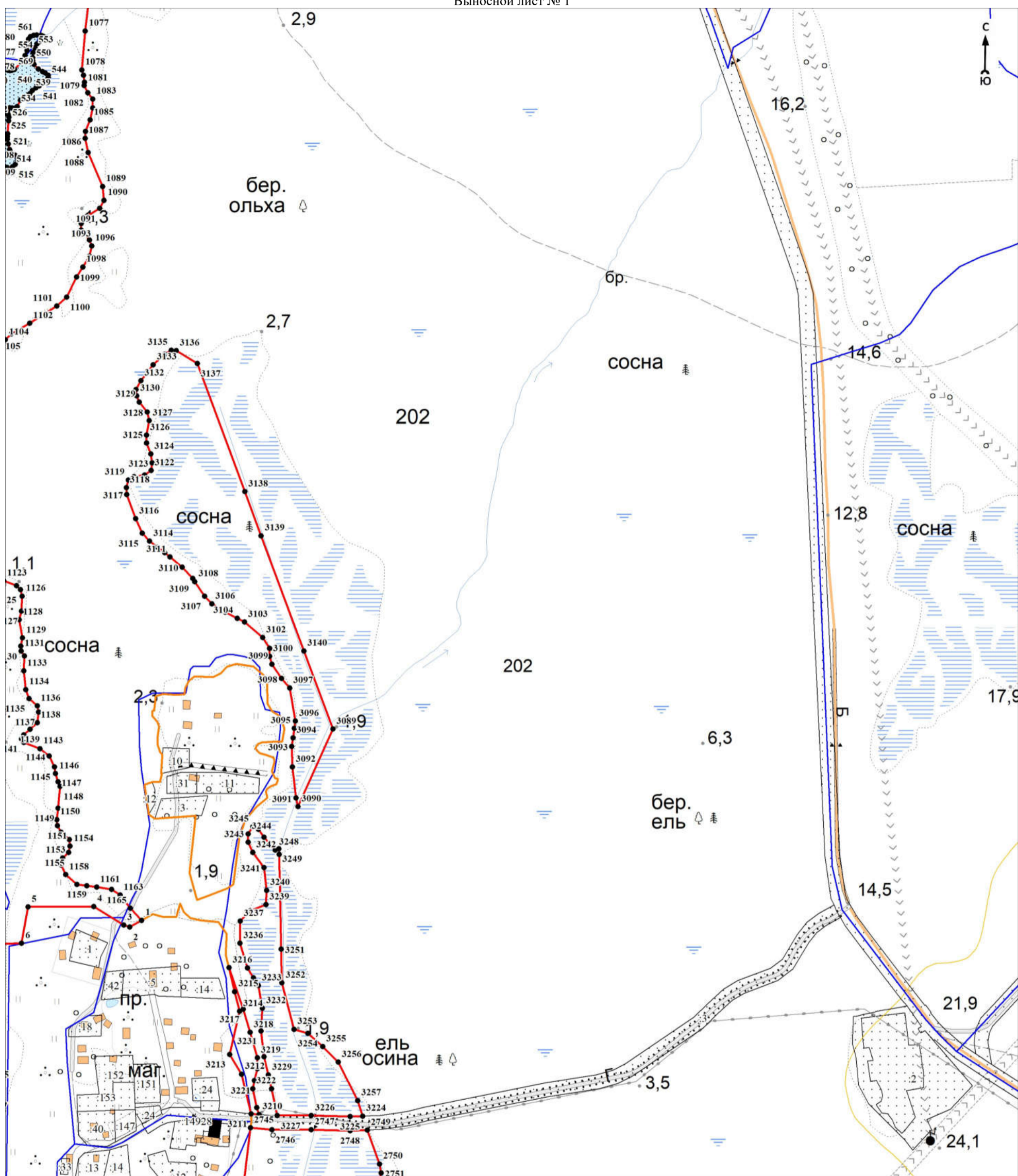
1

- область и номер выносного листа

Подпись _____

Дата « ____ » _____ 20 г.

Место для оттиска печати (при наличии) лица, составившего описание местоположения границ объекта



Масштаб 1:5000

Используемые условные знаки и обозначения:

Условные обозначения представлены на листе 320

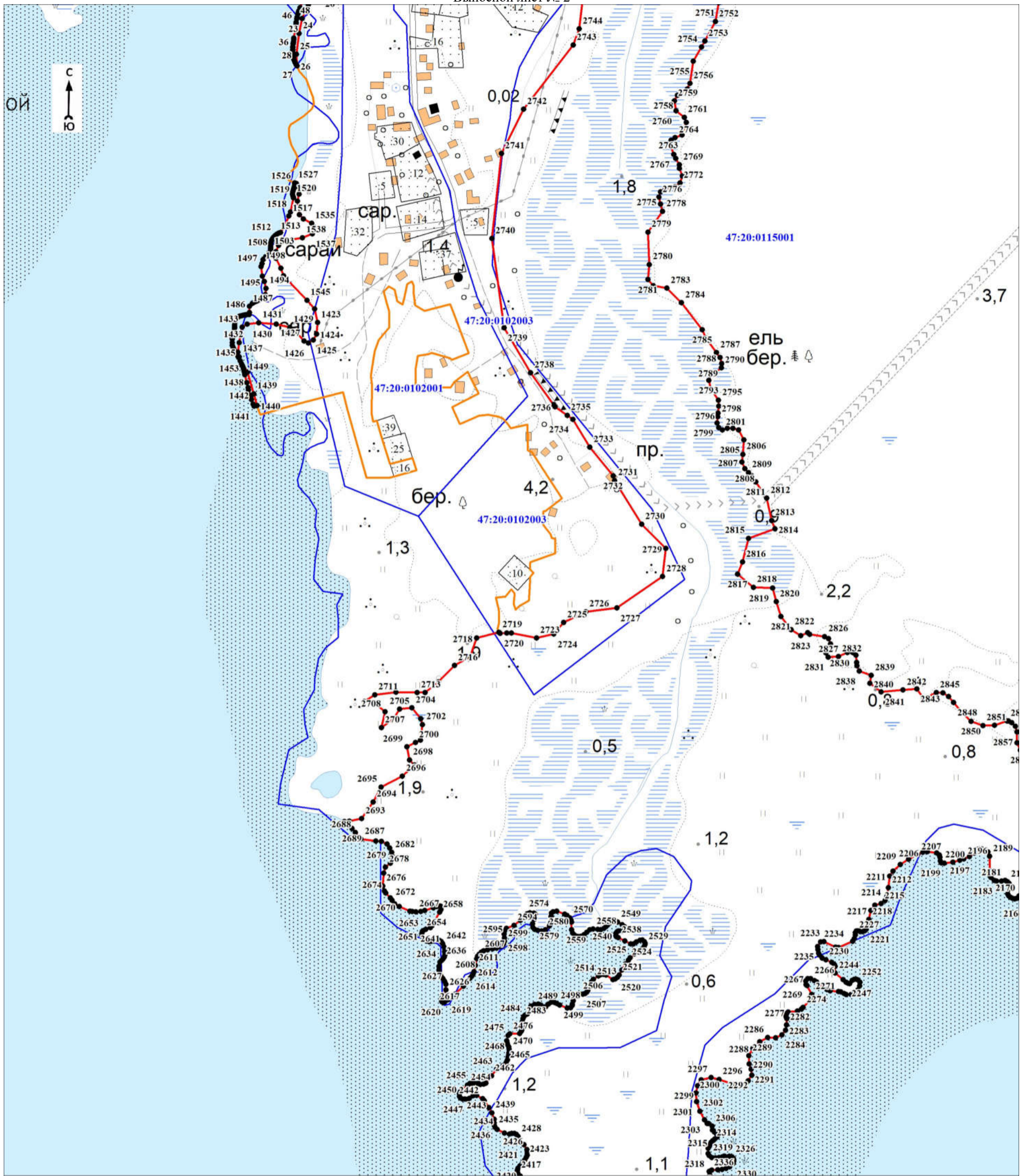
Подпись _____

Дата « _____ » _____ 20 г.

Место для оттиска печати (при наличии) лица, составившего описание местоположения границ объекта

План границ объекта

Выносной лист № 2



Масштаб 1:5000

Используемые условные знаки и обозначения:

Условные обозначения представлены на листе 320

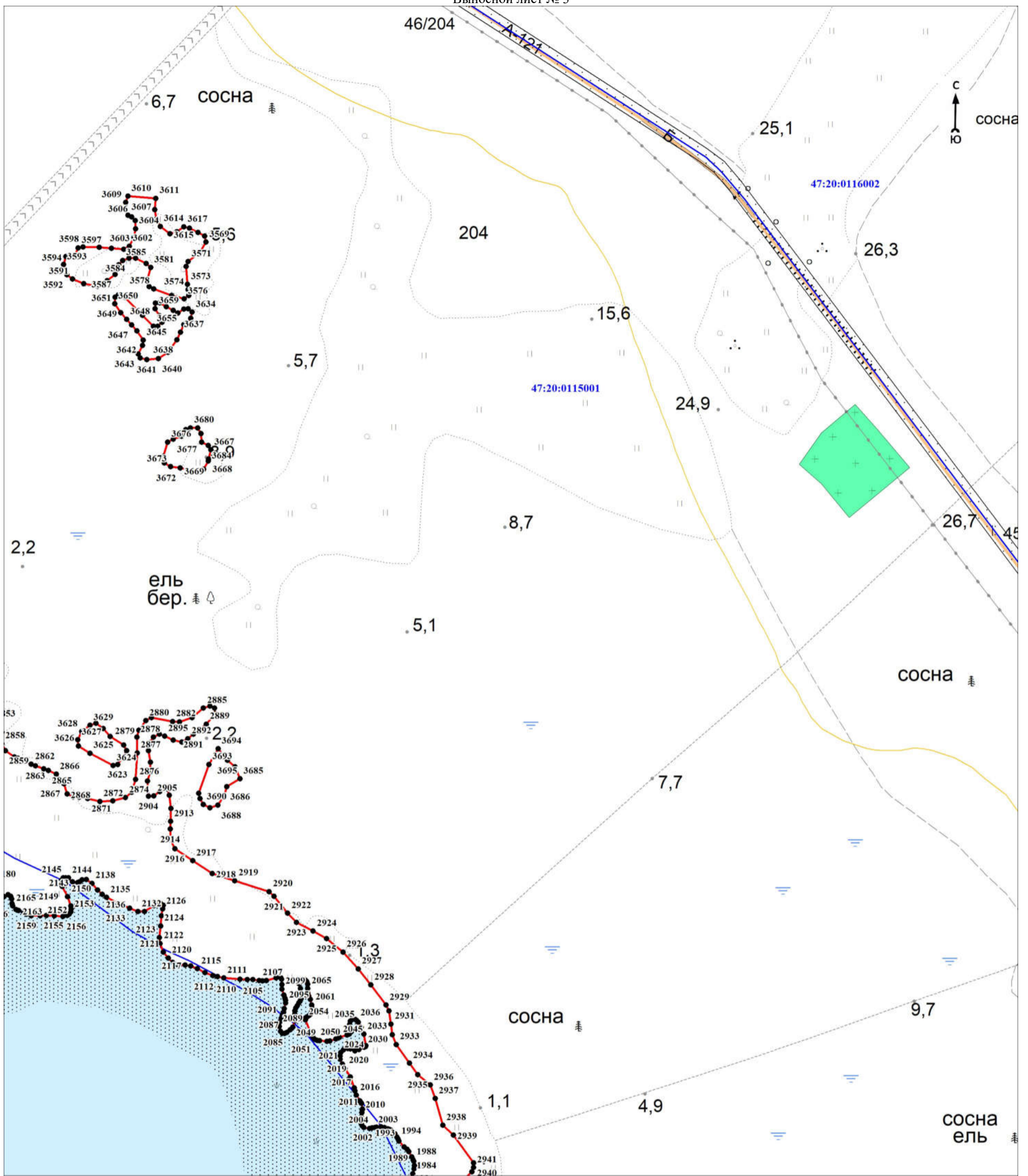
Подпись _____

Дата « » 20 г.

Место для оттиска печати (при наличии) лица, составившего описание местоположения границ объекта

План границ объекта

Выносной лист № 3



Масштаб 1:5000

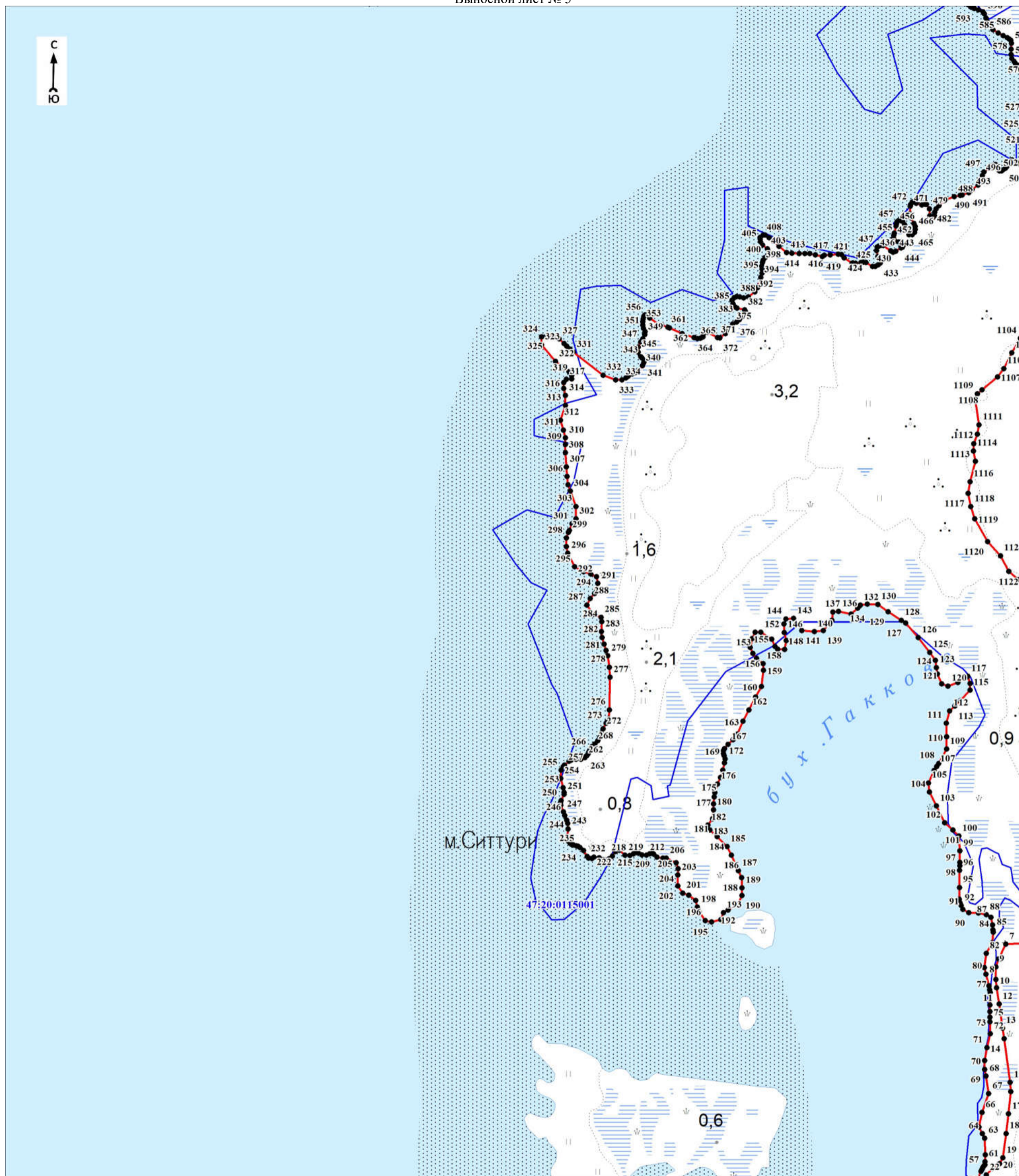
Используемые условные знаки и обозначения:

Условные обозначения представлены на листе 320

Подпись _____

Дата « ____ » _____ 20 г.

Место для оттиска печати (при наличии) лица, составившего описание местоположения границ объекта



Масштаб 1:5000

Используемые условные знаки и обозначения:

Условные обозначения представлены на листе 320

Подпись _____

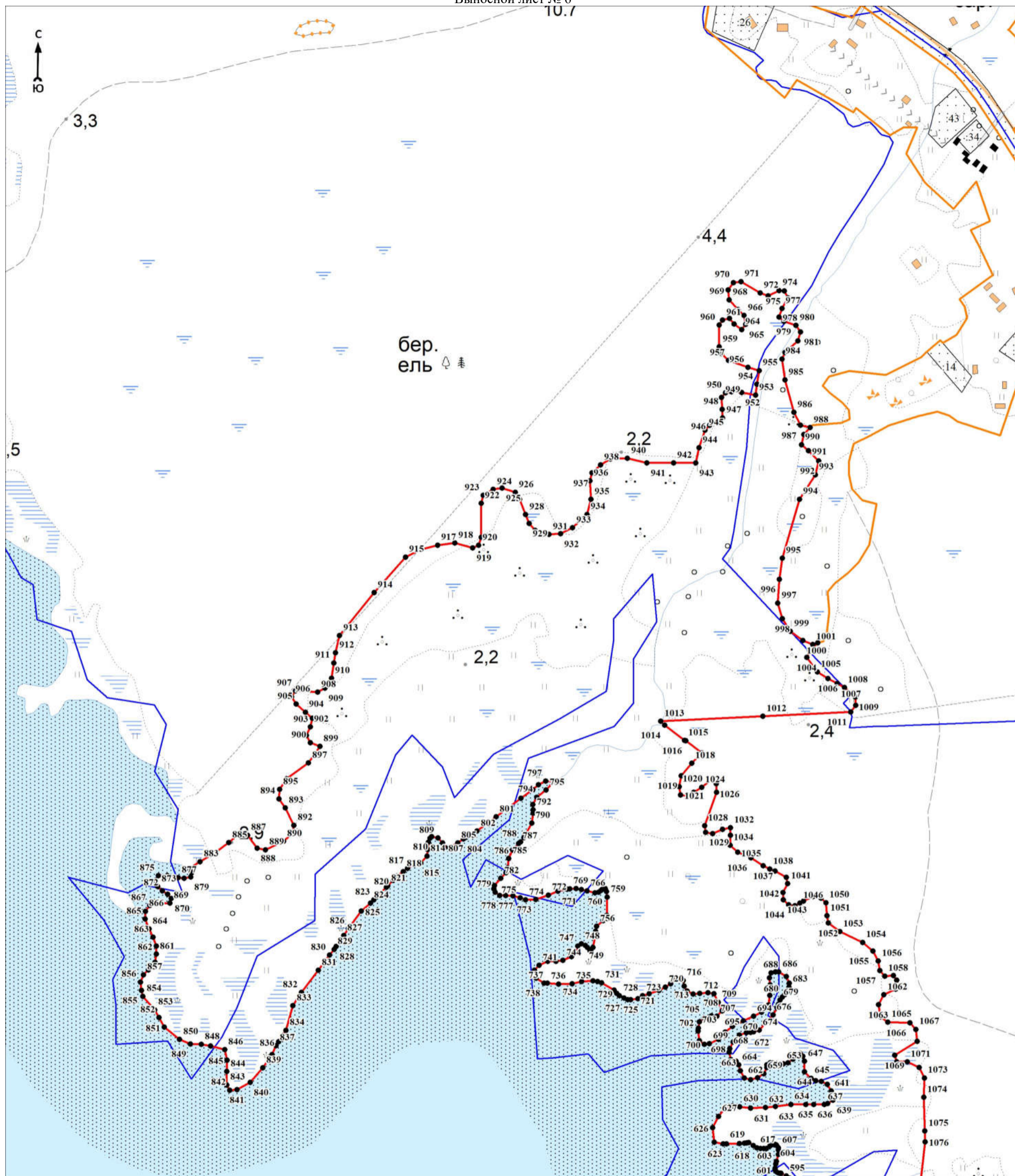
Дата « » 20 г.

Место для оттиска печати (при наличии) лица, составившего описание местоположения границ объекта

План границ объекта

Выносной лист № 6

10.7



Масштаб 1:5000

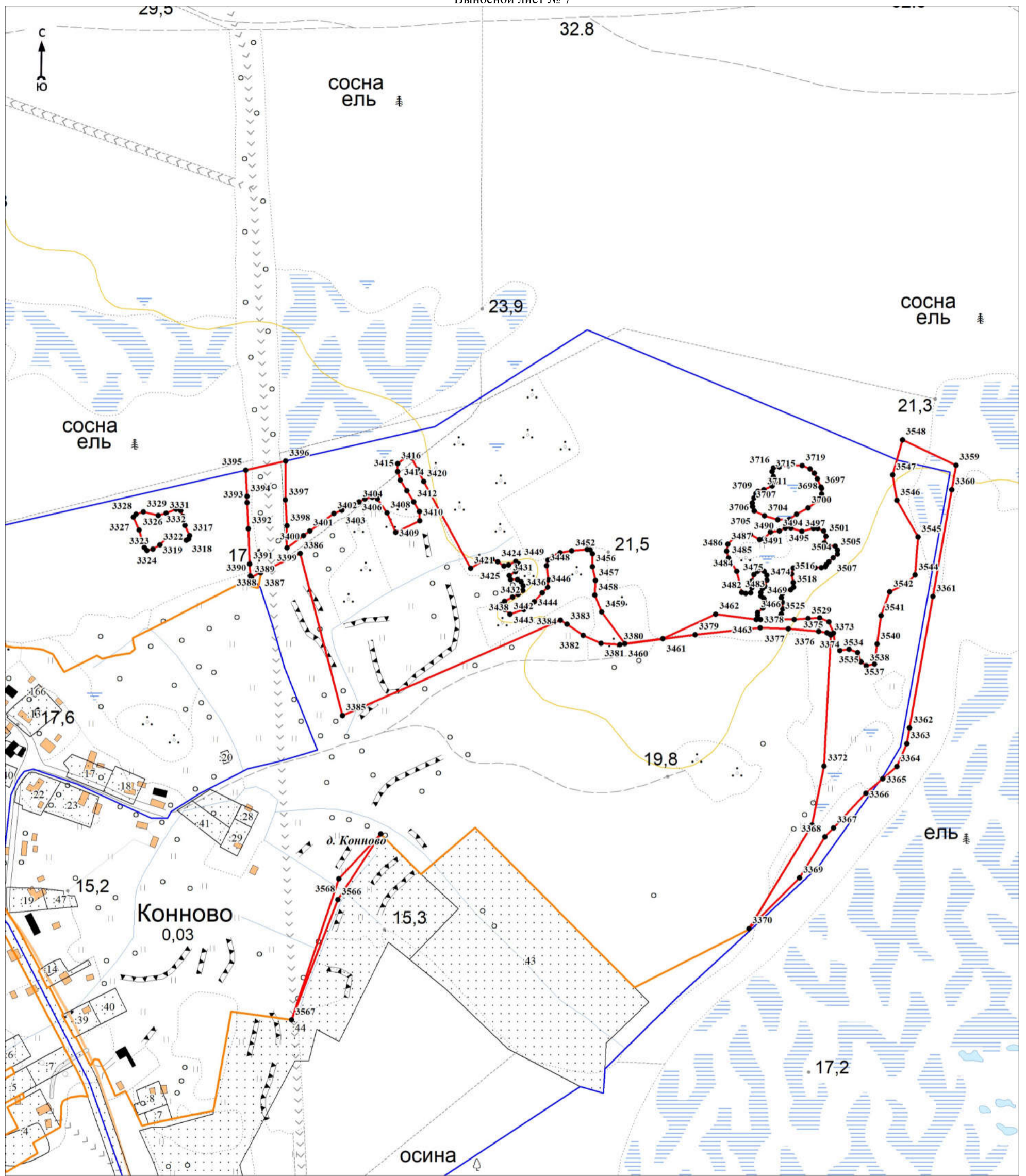
Используемые условные знаки и обозначения:

Условные обозначения представлены на листе 320

Подпись _____

Дата « » 20 г.

Место для оттиска печати (при наличии) лица, составившего описание местоположения границ объекта



Масштаб 1:5000

Используемые условные знаки и обозначения:

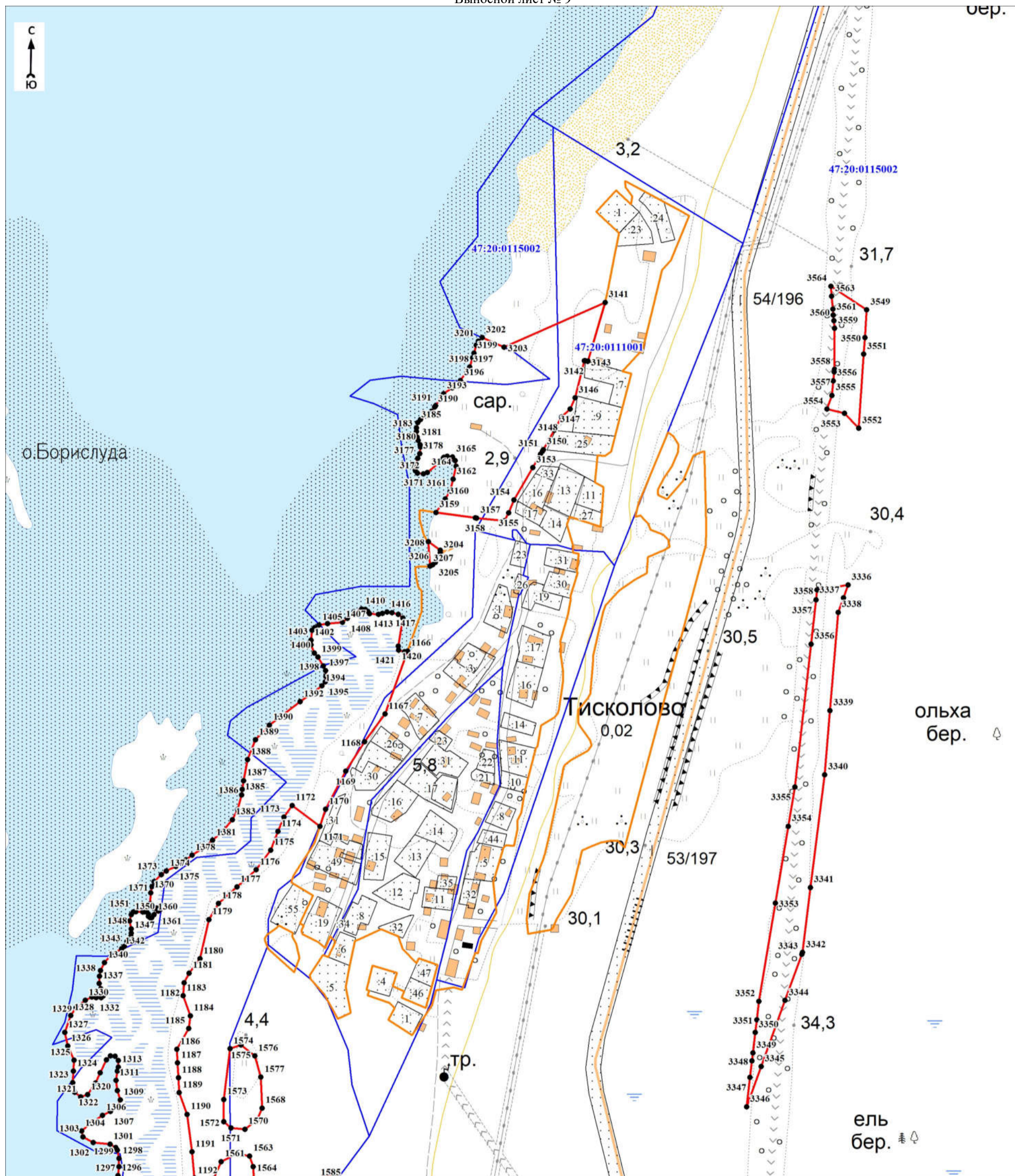
Условные обозначения представлены на листе 320

Подпись _____

Дата « ____ » _____ 20 г.

Место для оттиска печати (при наличии) лица, составившего описание местоположения границ объекта

План границ объекта
Выносной лист № 9



Масштаб 1:5000

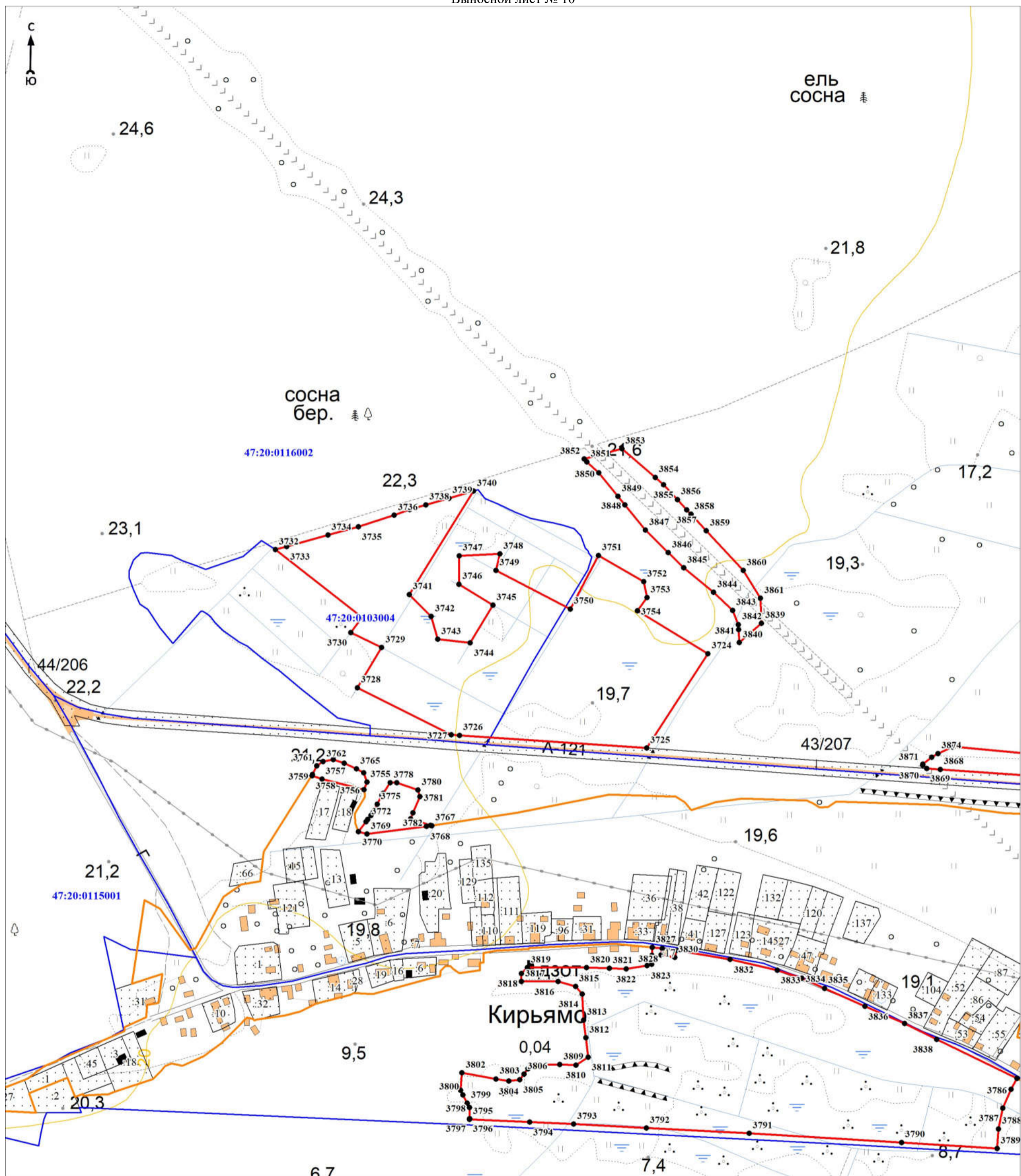
Используемые условные знаки и обозначения:

Условные обозначения представлены на листе 320

Подпись _____

Дата « » 20 г.

Место для оттиска печати (при наличии) лица, составившего описание местоположения границ объекта



Масштаб 1:5000

Используемые условные знаки и обозначения:

Условные обозначения представлены на листе 320

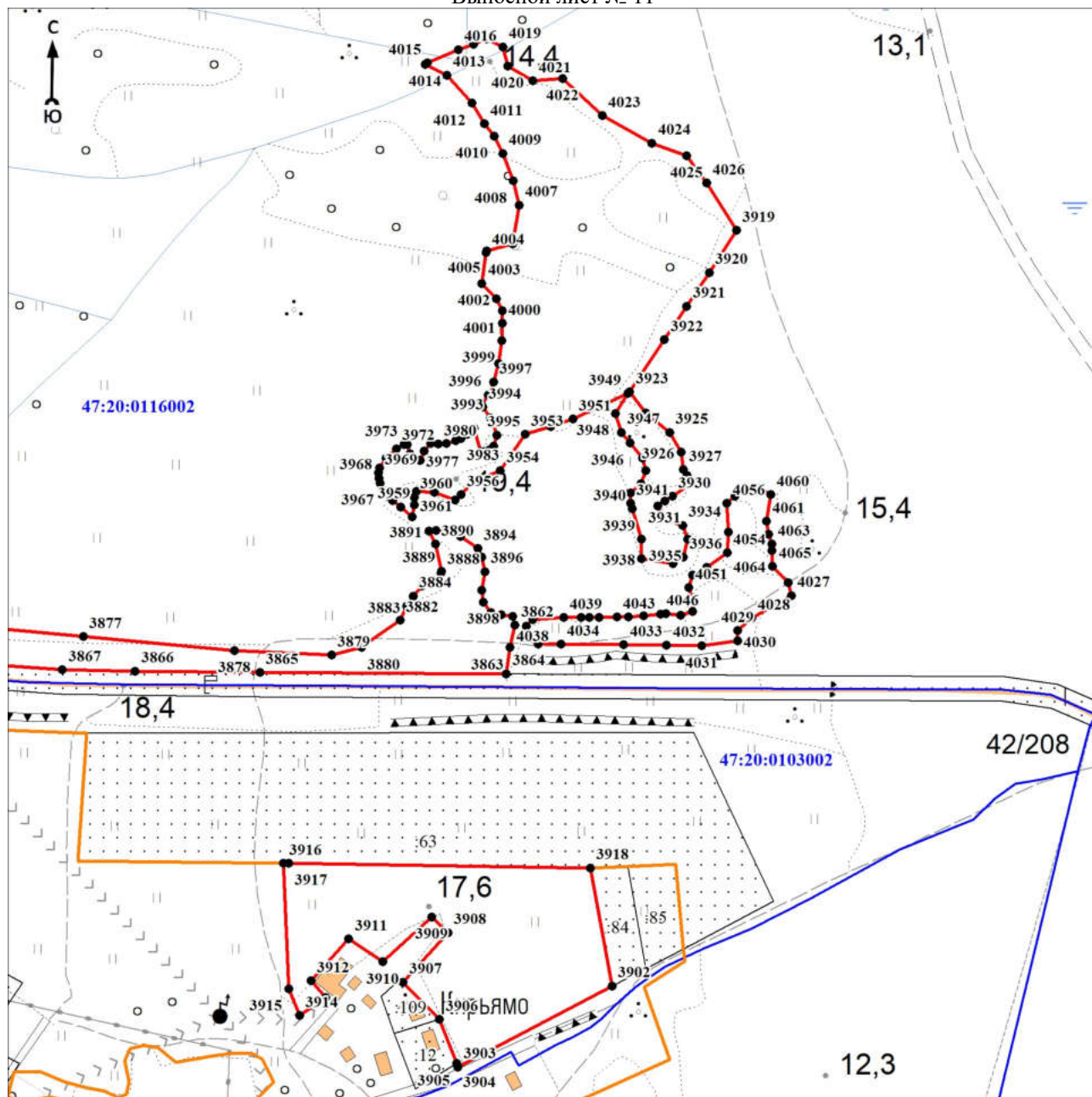
Подпись _____

Дата « » 20 г.

Место для оттиска печати (при наличии) лица, составившего описание местоположения границ объекта

План границ объекта

Выносной лист № 11



Масштаб 1:5000

Используемые условные знаки и обозначения:

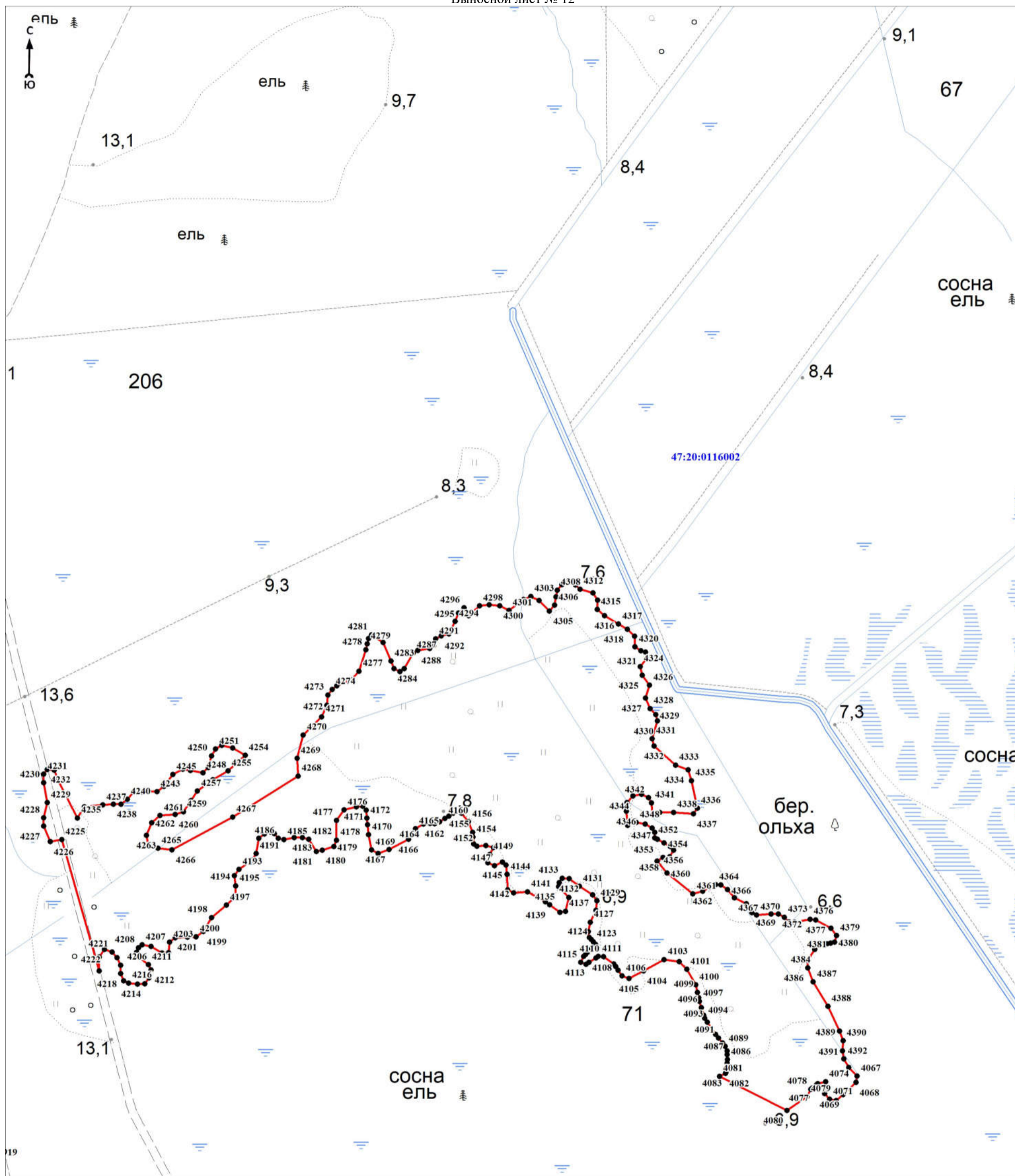
Условные обозначения представлены на листе 320

Подпись _____

Дата « ____ » _____ 20 г.

Место для оттиска печати (при наличии) лица, составившего описание местоположения границ объекта

План границ объекта
Выносной лист № 12



Масштаб 1:5000

Используемые условные знаки и обозначения:

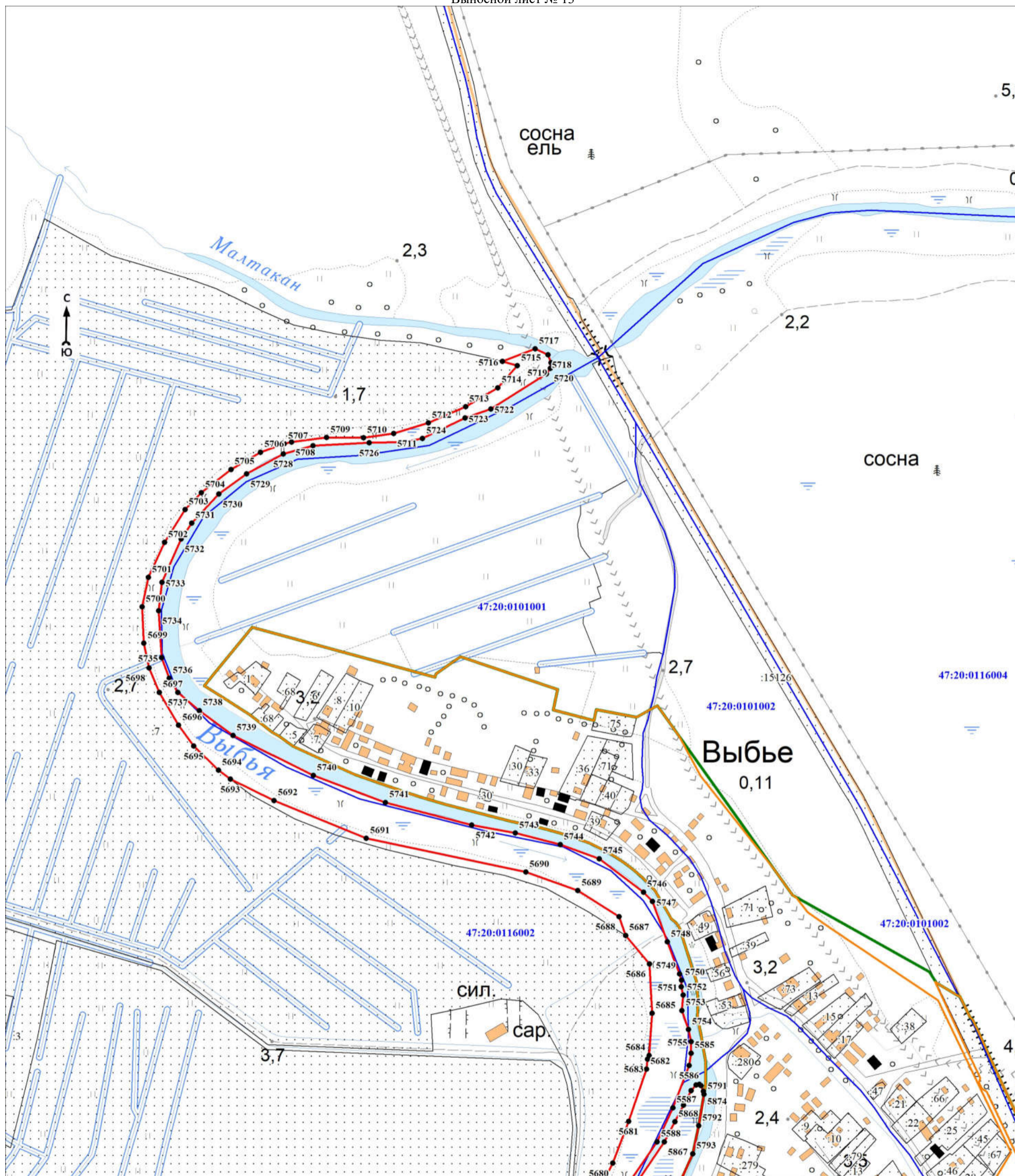
Условные обозначения представлены на листе 320

Подпись _____

Дата « ____ » _____ 20 г.

Место для оттиска печати (при наличии) лица, составившего описание местоположения границ объекта

План границ объекта
Выносной лист № 13



Масштаб 1:5000

Используемые условные знаки и обозначения:

Условные обозначения представлены на листе 320

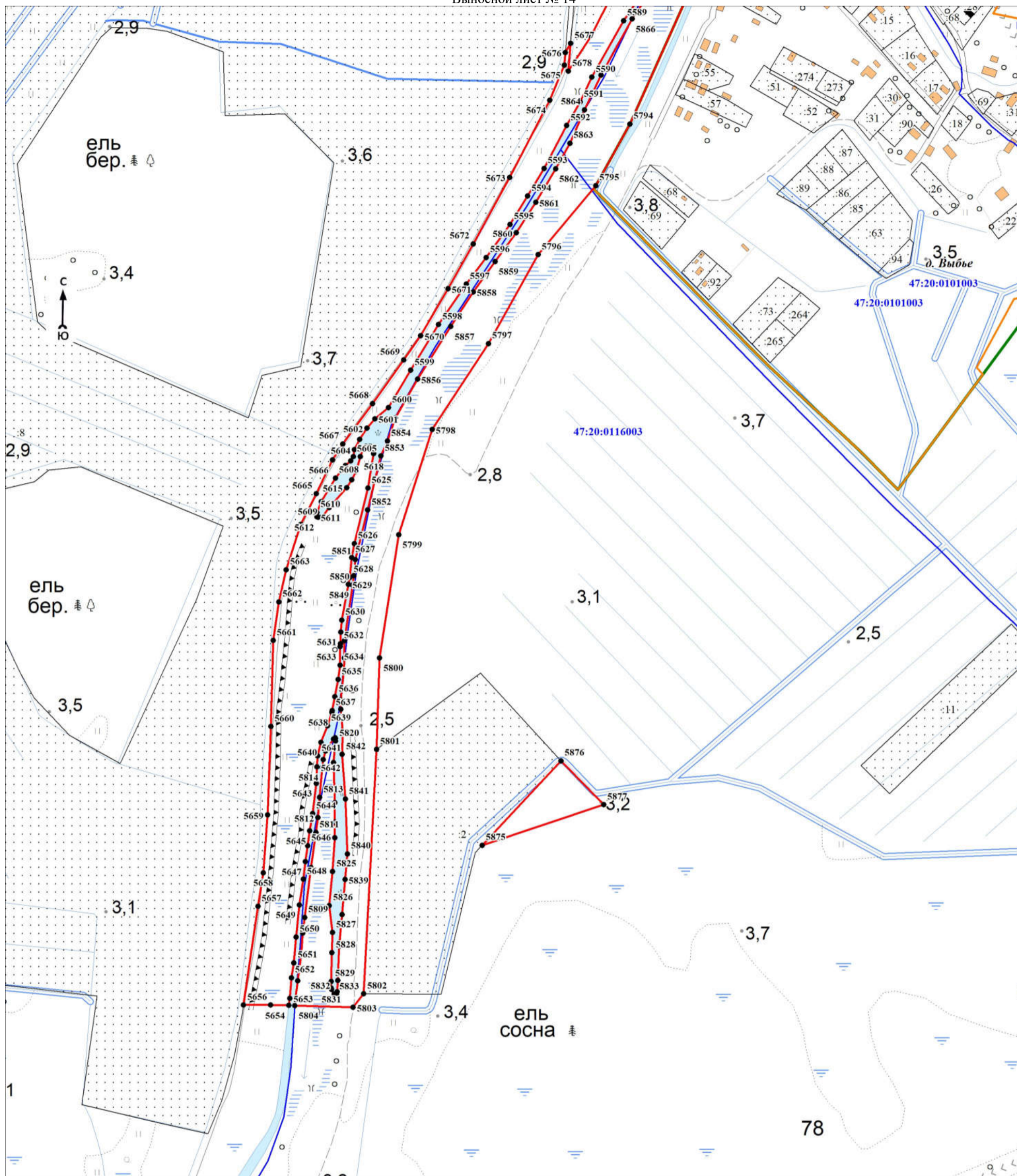
Подпись _____

Дата « » 20 г.

Место для оттиска печати (при наличии) лица, составившего описание местоположения границ объекта

План границ объекта

Выносной лист № 14



Масштаб 1:5000

Используемые условные знаки и обозначения:

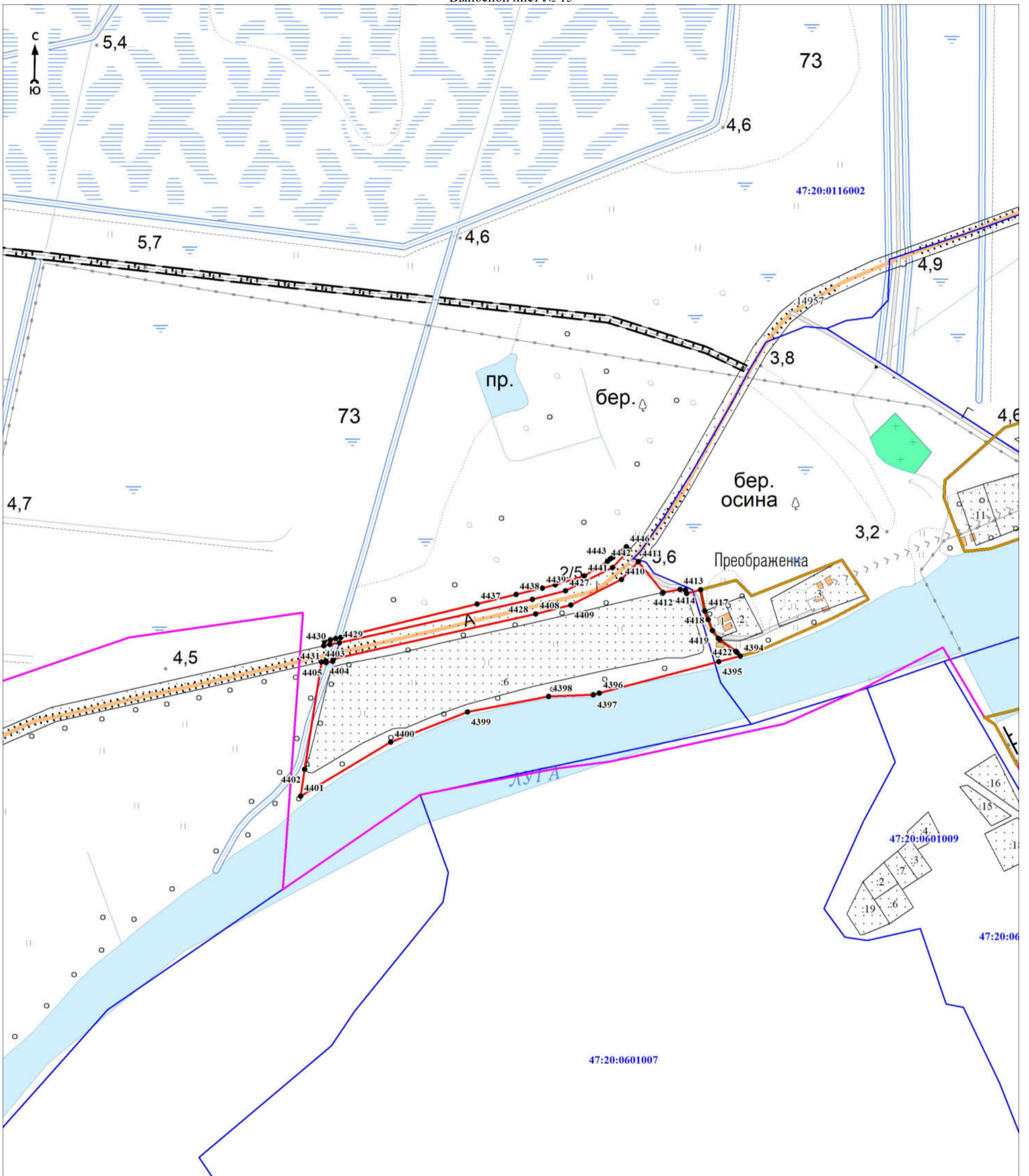
Условные обозначения представлены на листе 320

Подпись _____

Дата « » 20 г.

Место для оттиска печати (при наличии) лица, составившего описание местоположения границ объекта

План границ объекта
Выносной лист № 15



Масштаб 1:5000

Используемые условные знаки и обозначения:

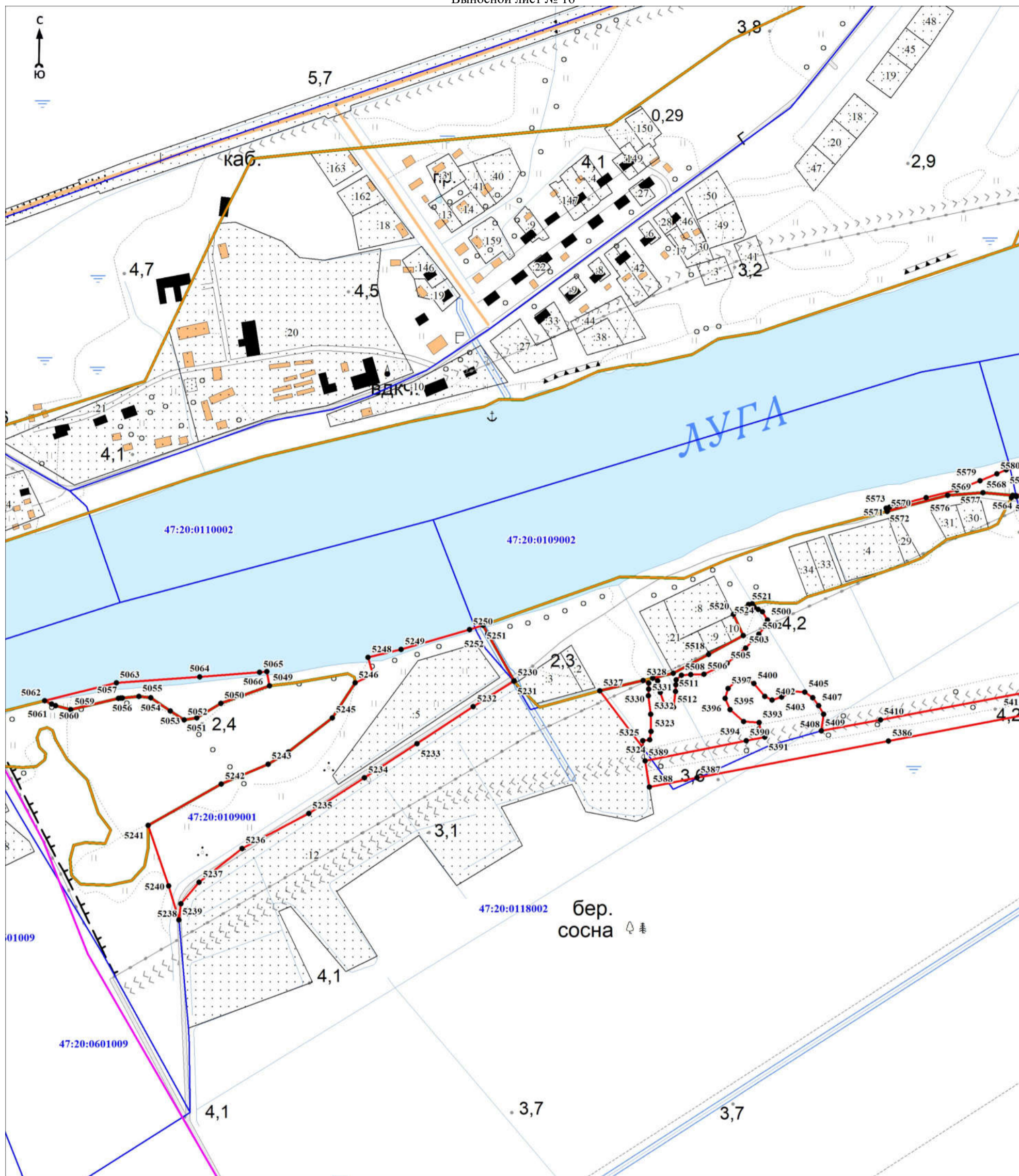
Условные обозначения представлены на листе 320

Подпись _____

Дата « ____ » _____ 20 г.

Место для оттиска печати (при наличии) лица, составившего описание местоположения границ объекта

План границ объекта
Выносной лист № 16



Масштаб 1:5000

Используемые условные знаки и обозначения:

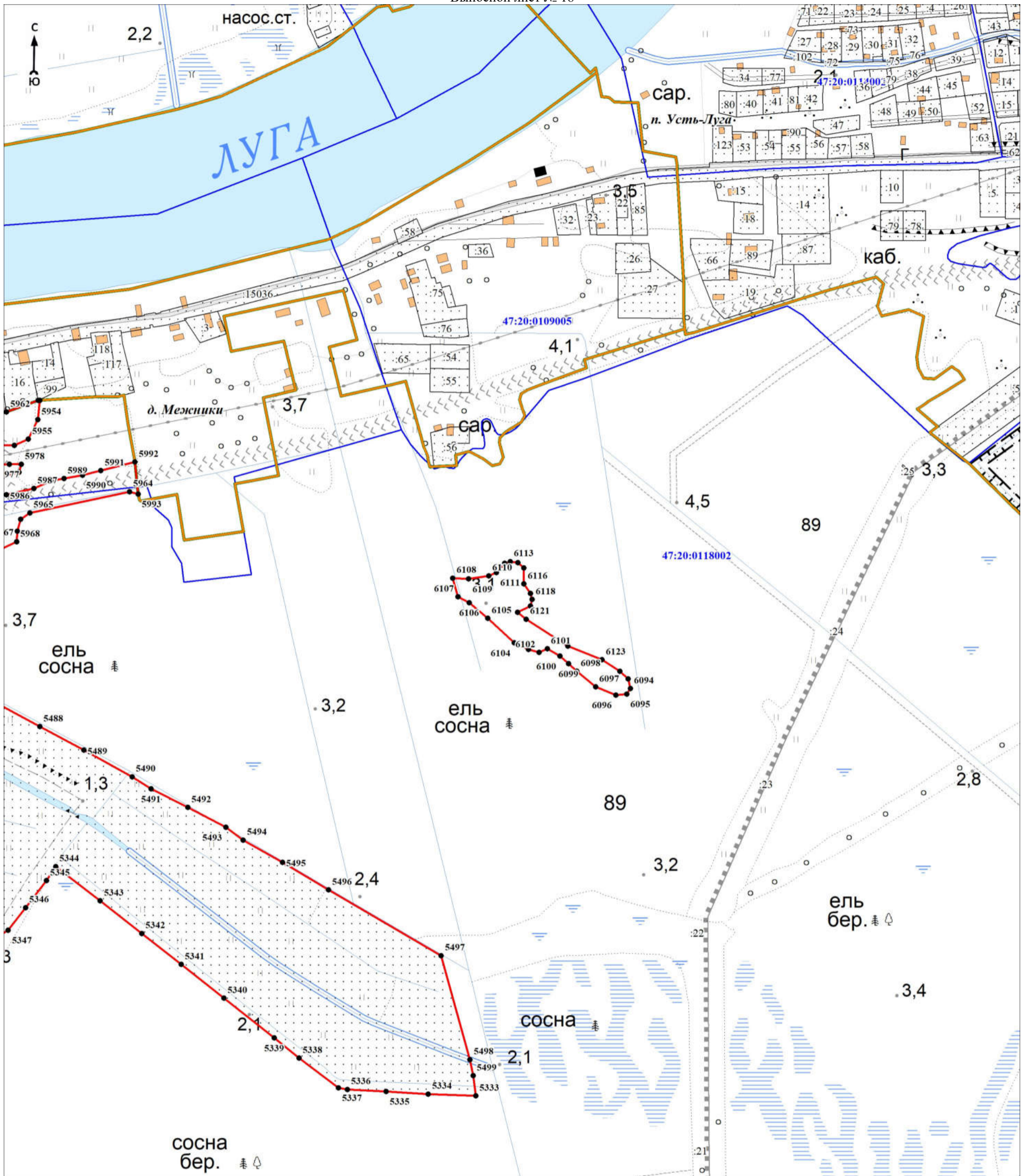
Условные обозначения представлены на листе 320

Подпись _____

Дата « » 20 г.

Место для оттиска печати (при наличии) лица, составившего описание местоположения границ объекта

План границ объекта
Выносной лист № 18



Масштаб 1:5000

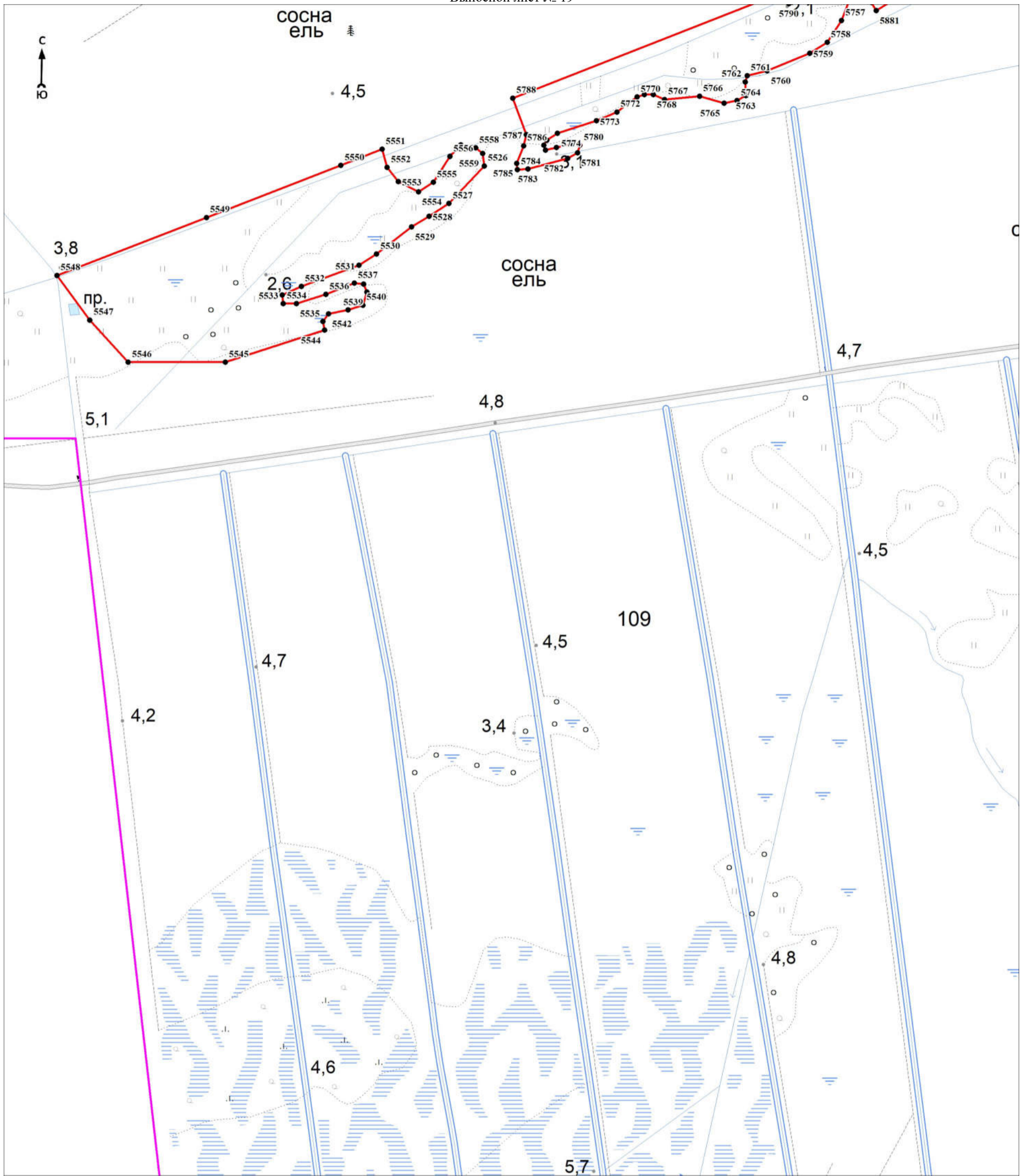
Используемые условные знаки и обозначения:

Условные обозначения представлены на листе 320

Подпись _____

Дата « » 20 г.

Место для оттиска печати (при наличии) лица, составившего описание местоположения границ объекта



Масштаб 1:5000

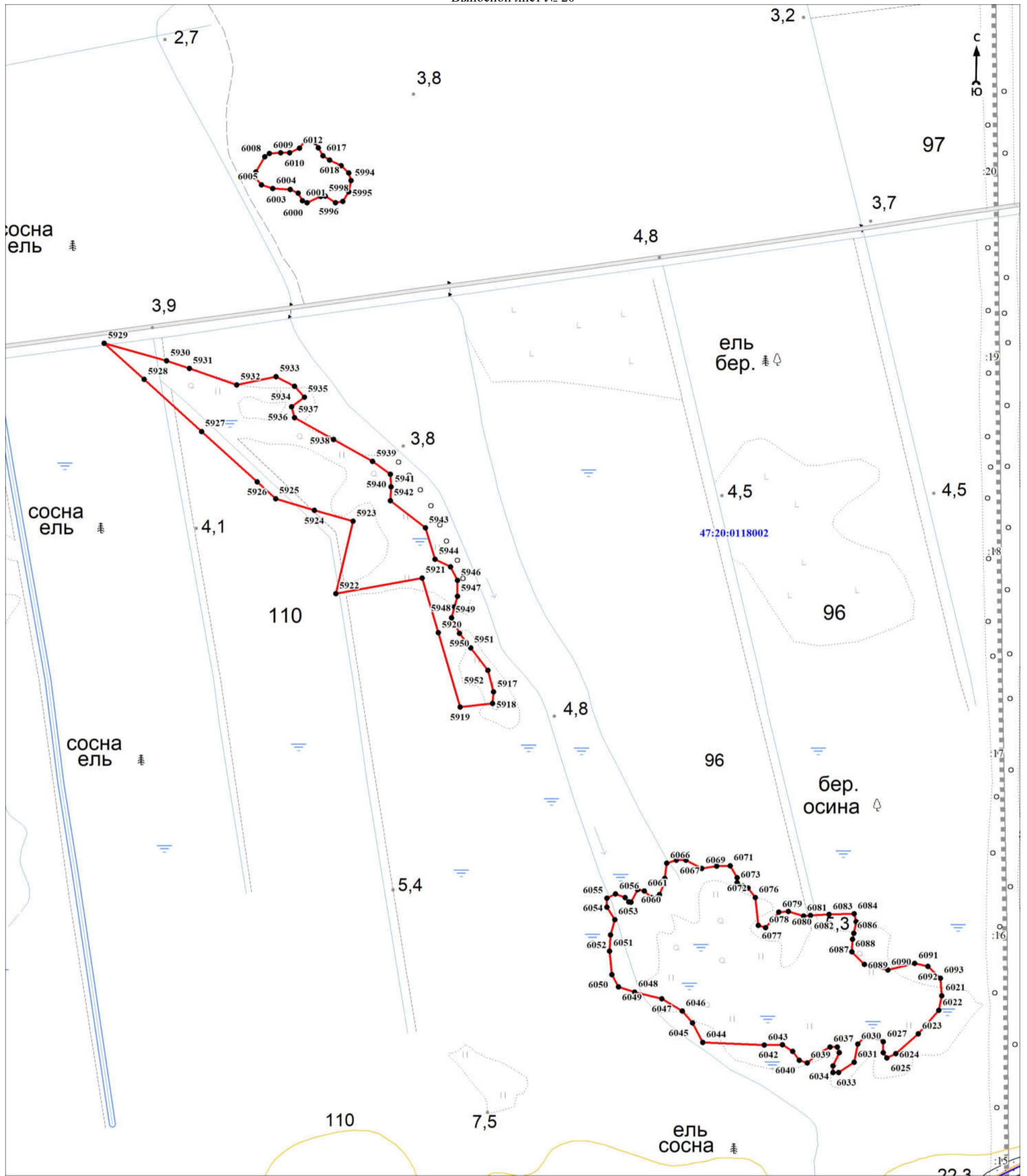
Используемые условные знаки и обозначения:

Условные обозначения представлены на листе 320

Подпись _____

Дата « ____ » _____ 20 г.

Место для оттиска печати (при наличии) лица, составившего описание местоположения границ объекта



Масштаб 1:5000

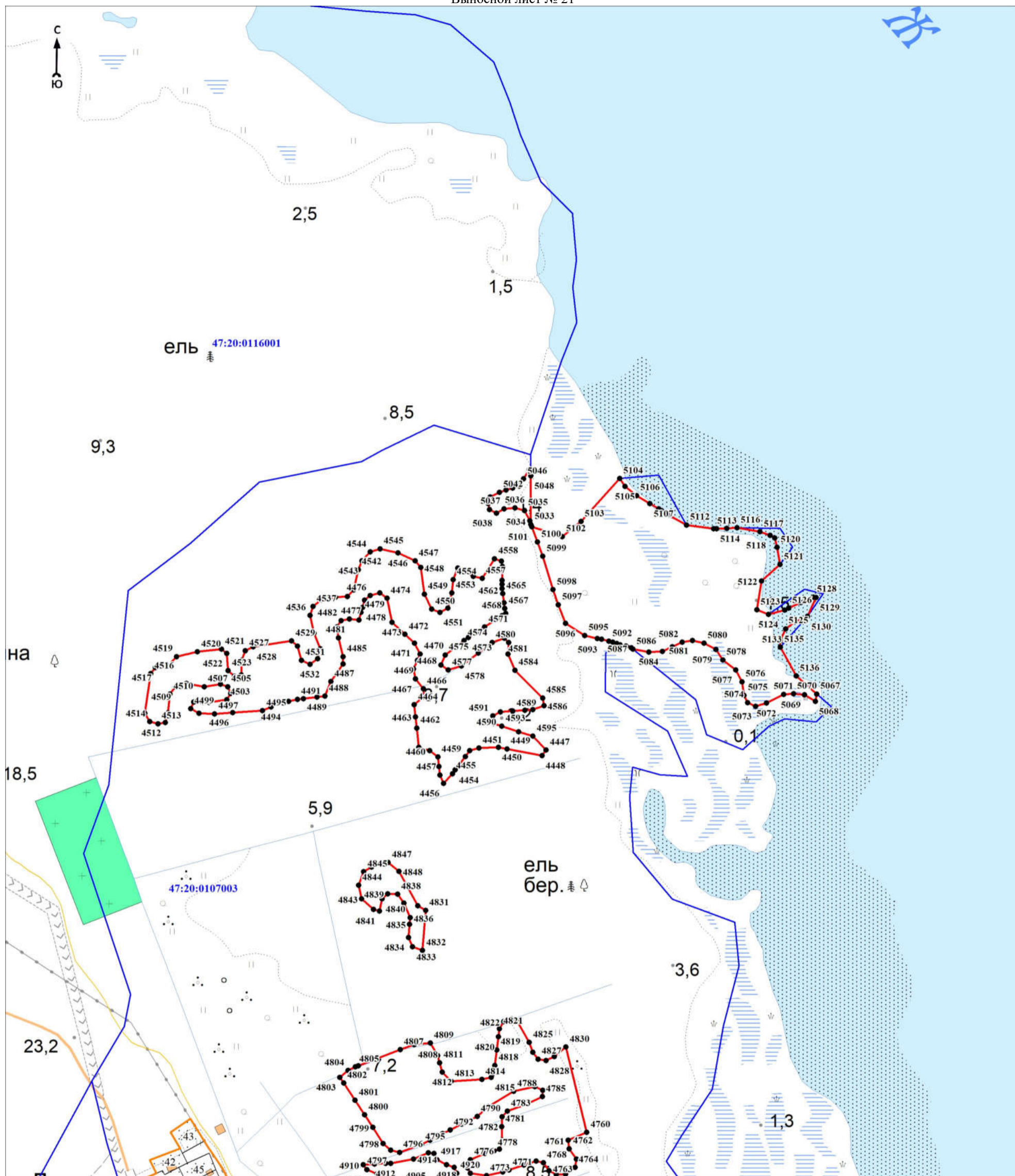
Используемые условные знаки и обозначения:

Условные обозначения представлены на листе 320

Подпись _____

Дата « ____ » _____ 20 г.

Место для оттиска печати (при наличии) лица, составившего описание местоположения границ объекта



Масштаб 1:5000

Используемые условные знаки и обозначения:

Условные обозначения представлены на листе 320

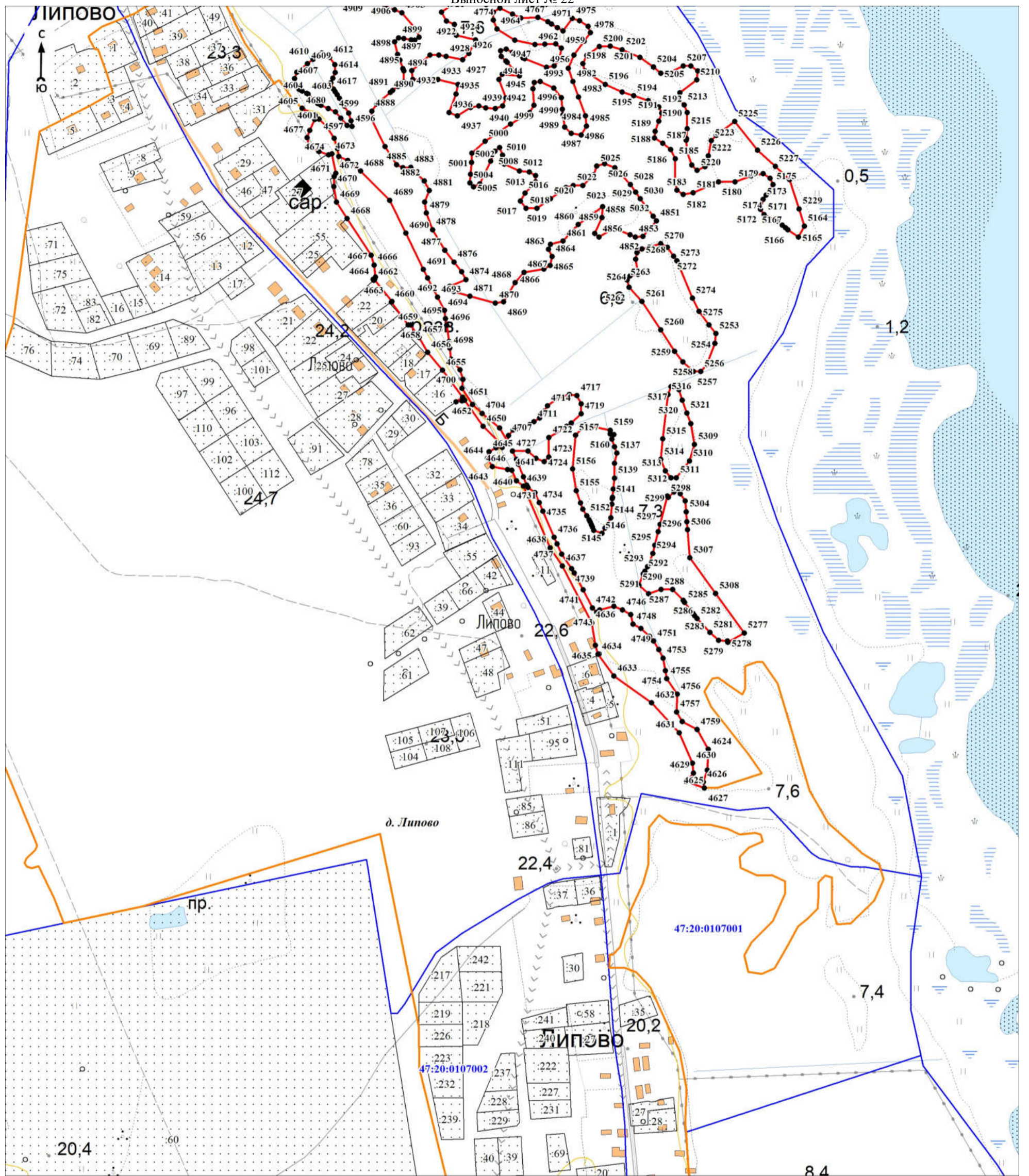
Подпись _____

Дата « ____ » _____ 20 г.

Место для оттиска печати (при наличии) лица, составившего описание местоположения границ объекта

План границ объекта

Выносной лист № 22



Масштаб 1:5000

Используемые условные знаки и обозначения:

Условные обозначения представлены на листе 320

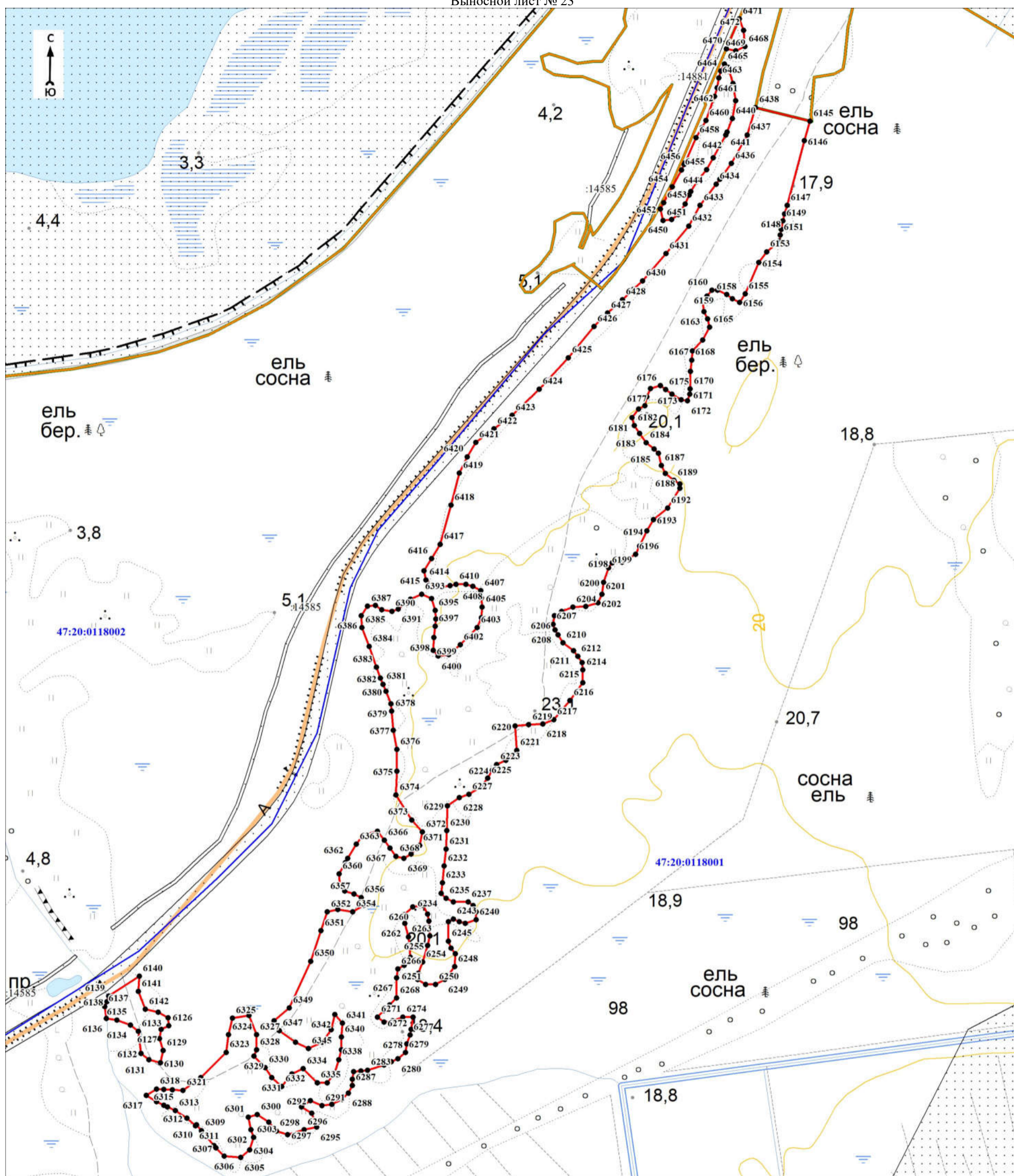
Подпись _____

Дата « » 20 г.

Место для оттиска печати (при наличии) лица, составившего описание местоположения границ объекта

План границ объекта

Выносной лист № 23



Масштаб 1:5000

Используемые условные знаки и обозначения:

Условные обозначения представлены на листе 320

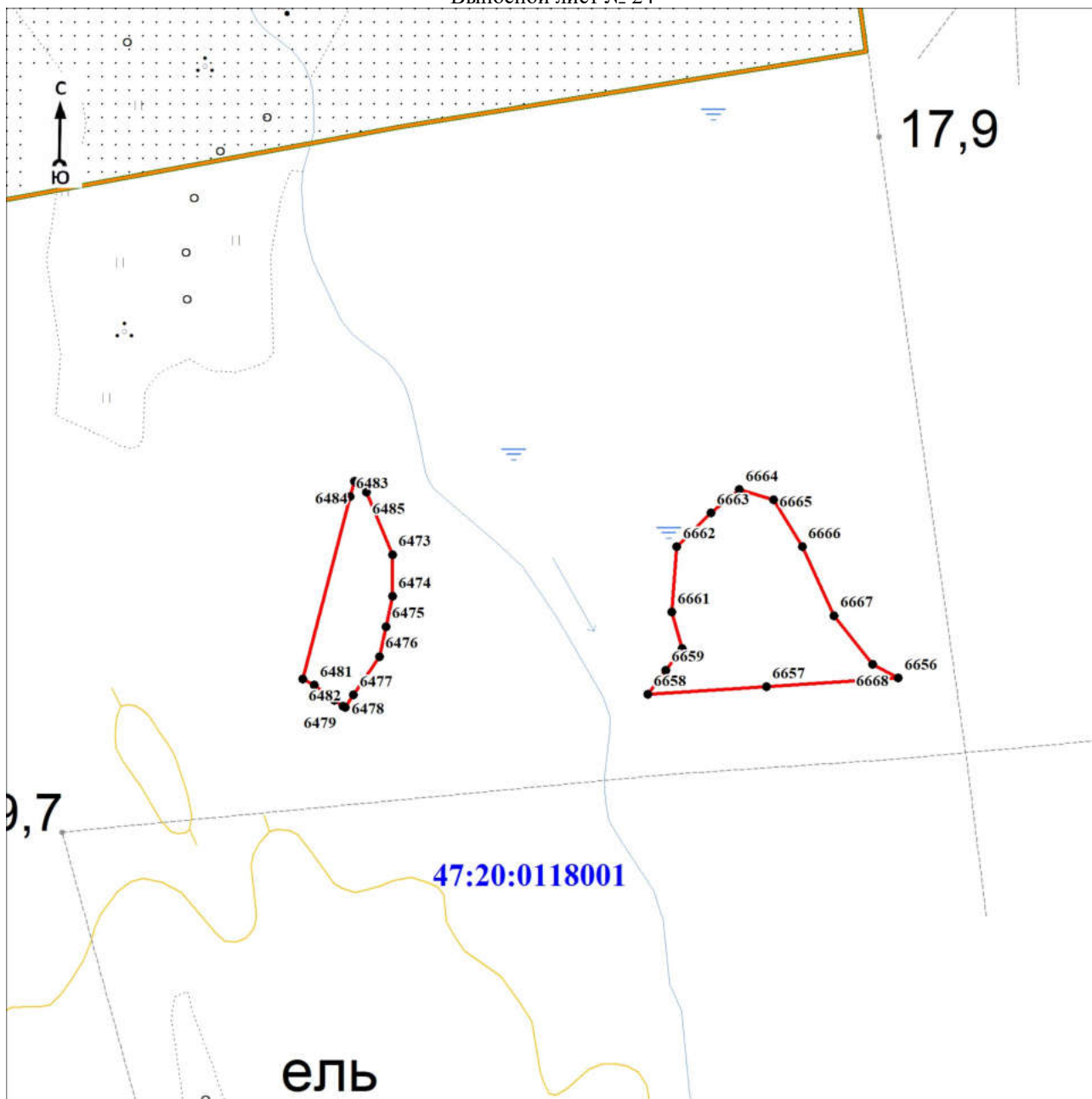
Подпись _____

Дата « » 20 г.

Место для оттиска печати (при наличии) лица, составившего описание местоположения границ объекта

План границ объекта

Выносной лист № 24



Масштаб 1:3000

Используемые условные знаки и обозначения:

Условные обозначения представлены на листе 320

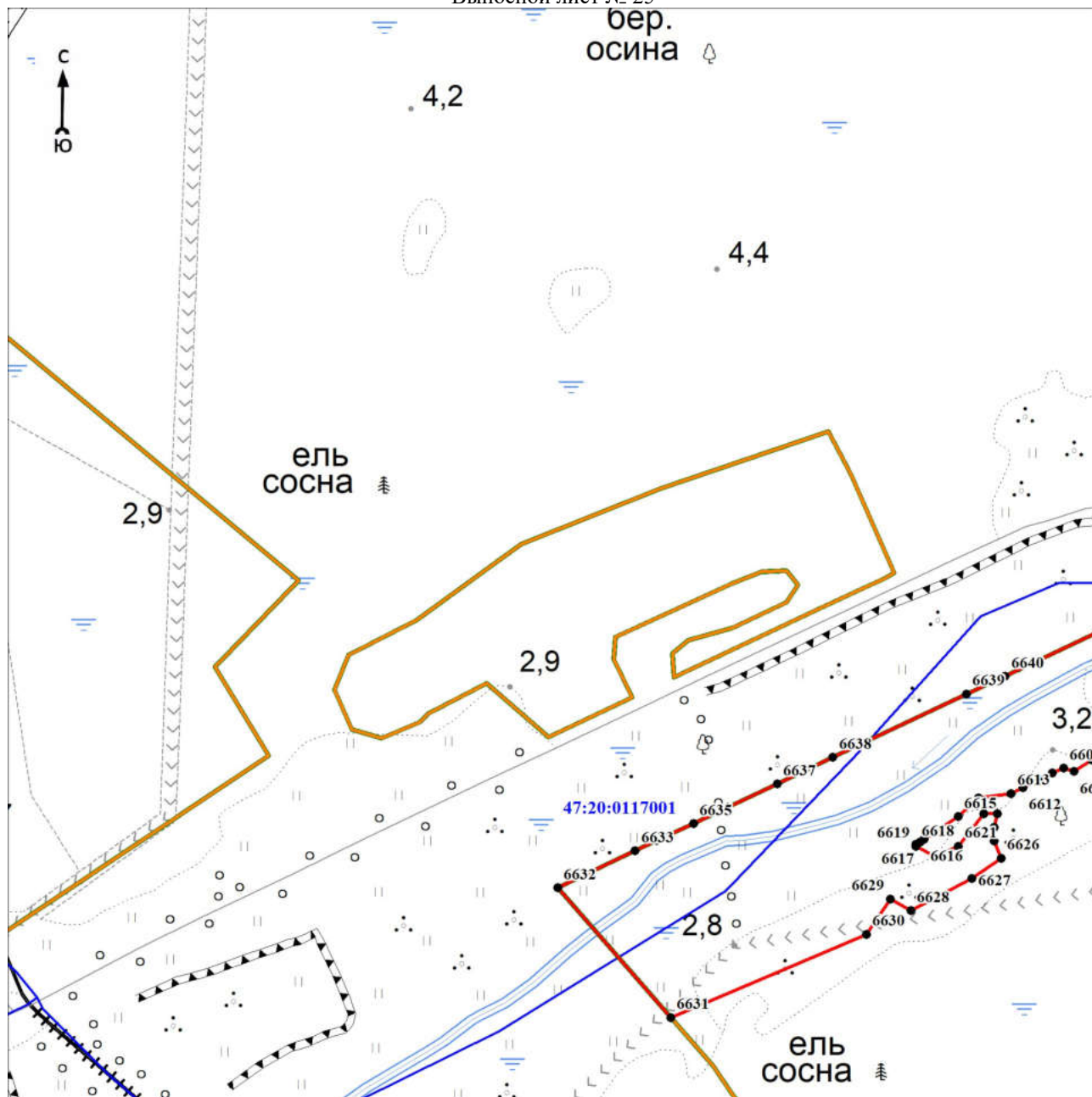
Подпись _____

Дата « ____ » _____ 20 г.

Место для оттиска печати (при наличии) лица, составившего описание местоположения границ объекта

План границ объекта

Выносной лист № 25



Масштаб 1:5000

Используемые условные знаки и обозначения:

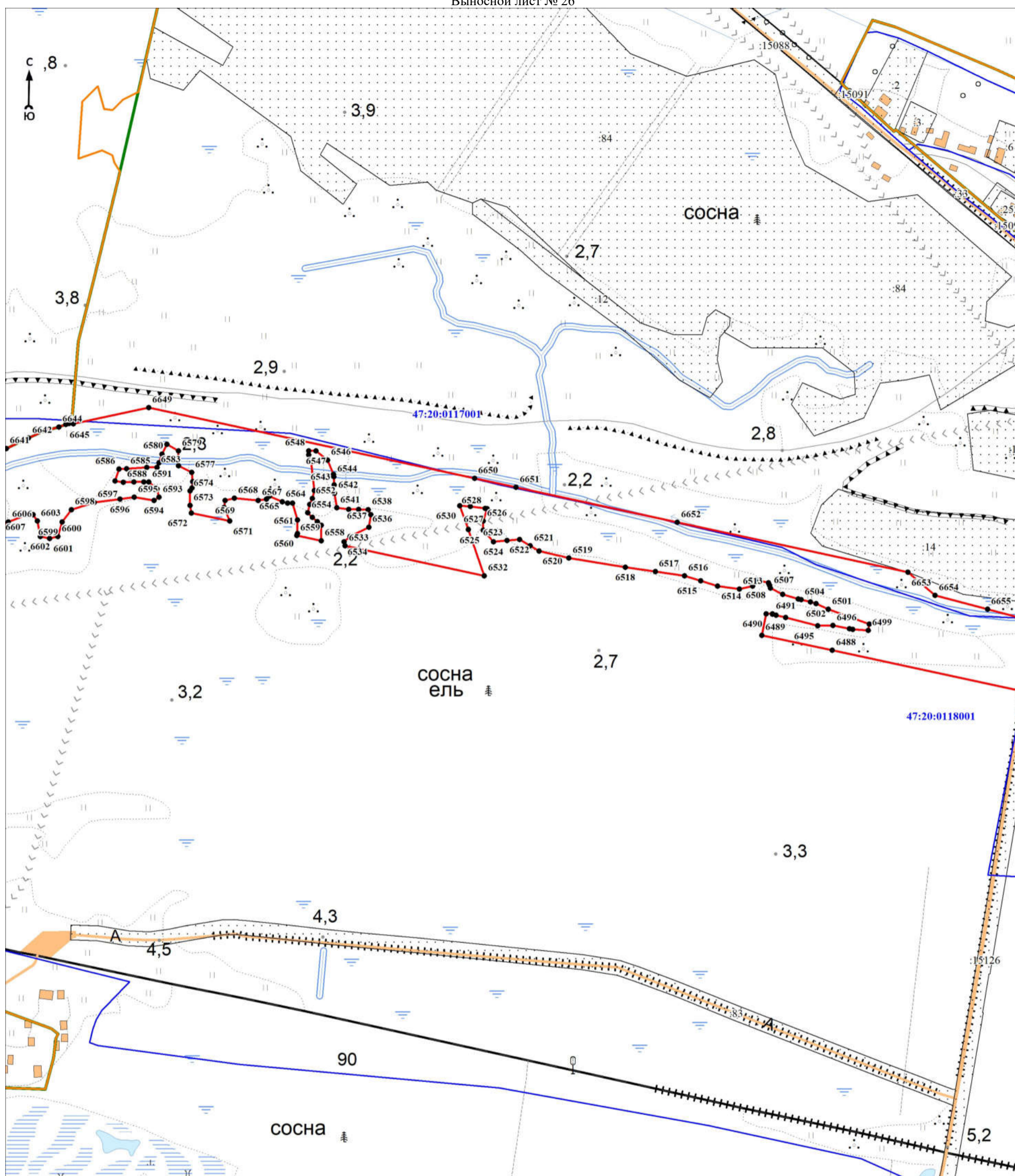
Условные обозначения представлены на листе 320

Подпись _____

Дата « ____ » _____ 20 г.

Место для оттиска печати (при наличии) лица, составившего описание местоположения границ объекта

План границ объекта
Выносной лист № 26



Масштаб 1:5000

Используемые условные знаки и обозначения:

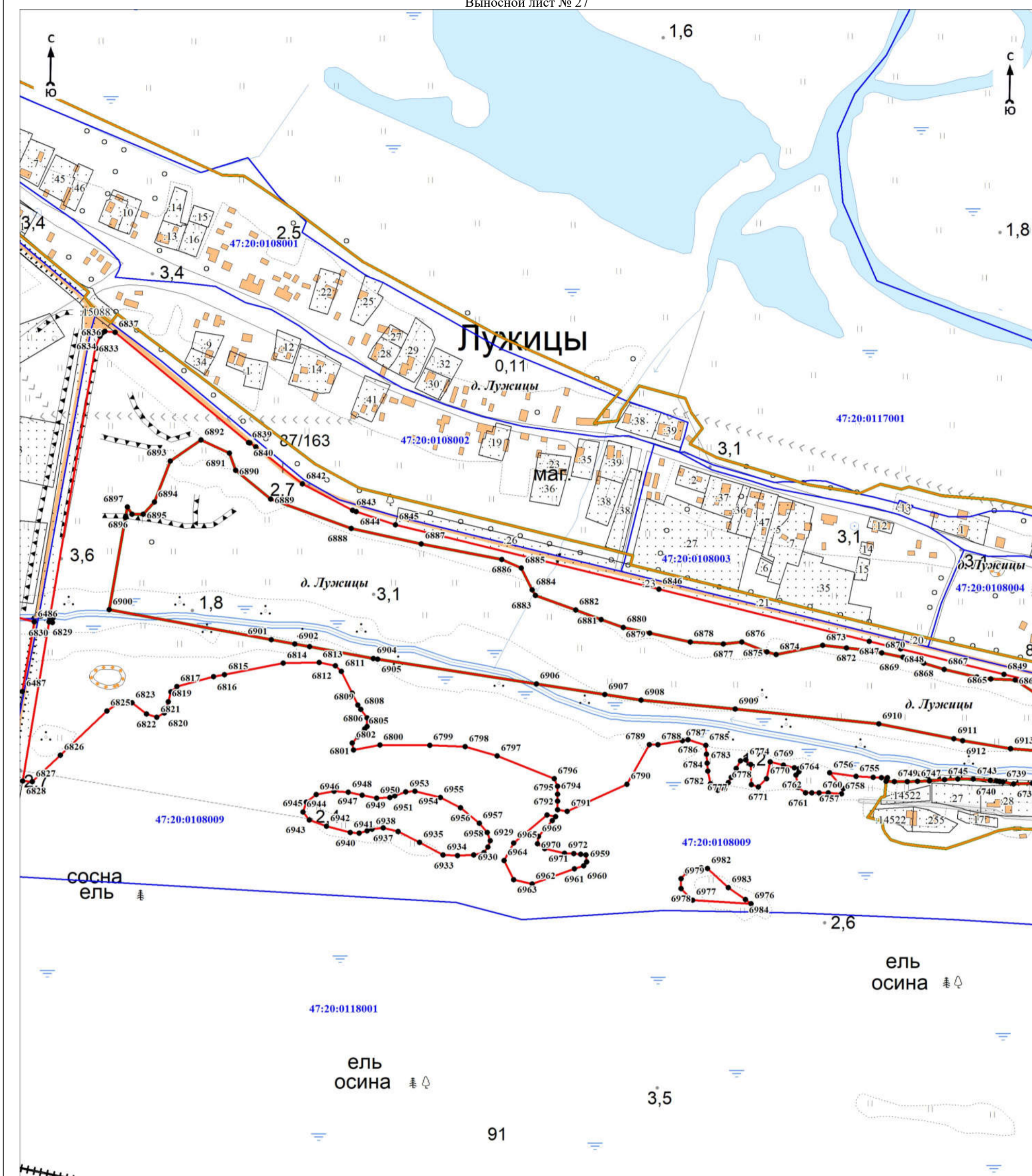
Условные обозначения представлены на листе 320

Подпись _____

Дата « » 20 г.

Место для оттиска печати (при наличии) лица, составившего описание местоположения границ объекта

План границ объекта
Выносной лист № 27



Масштаб 1:5000

Используемые условные знаки и обозначения:

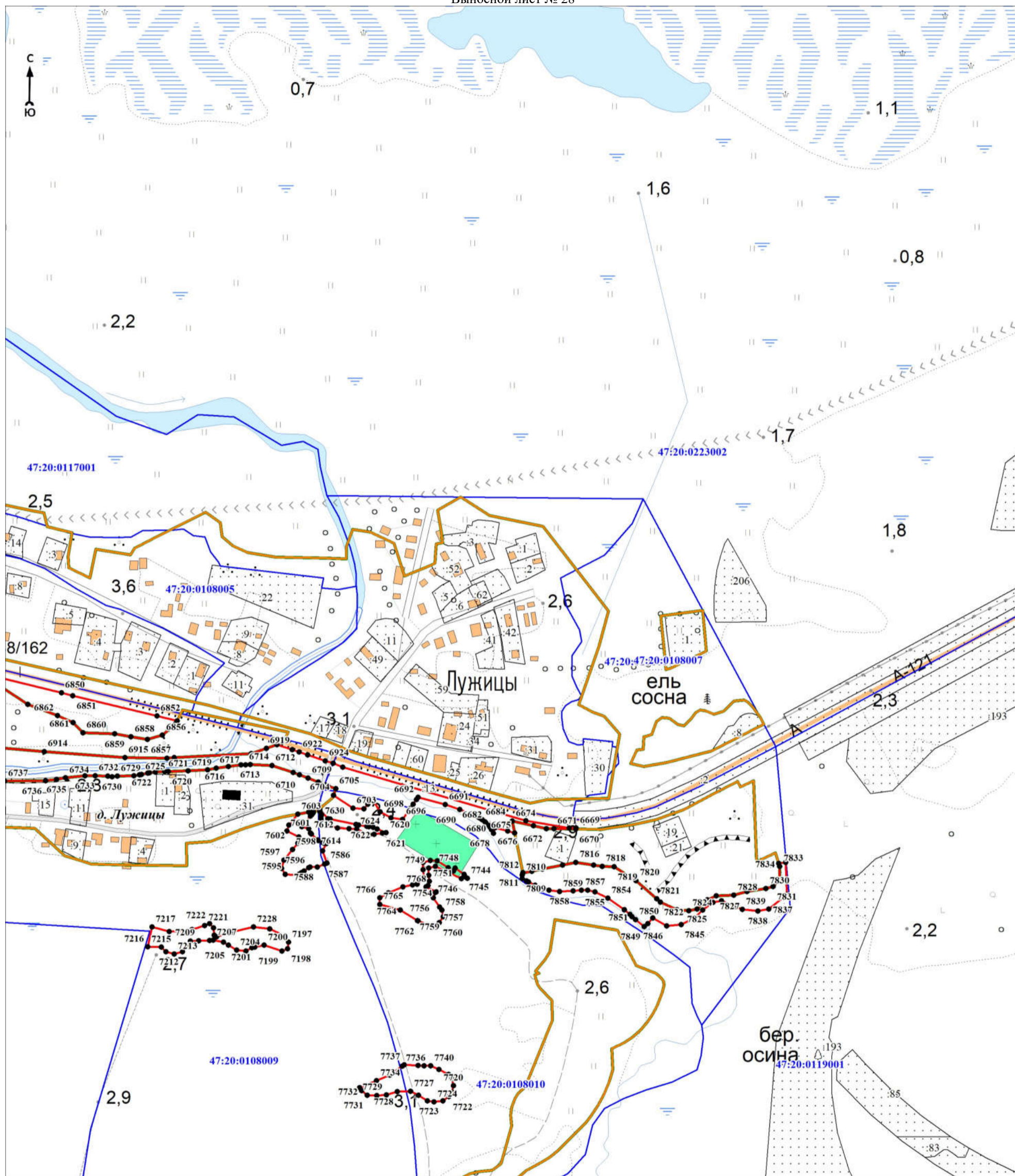
Условные обозначения представлены на листе 320

Подпись _____

Дата « ___ » _____ 20 г.

Место для оттиска печати (при наличии) лица, составившего описание местоположения границ объекта

План границ объекта
Выносной лист № 28



Масштаб 1:5000

Используемые условные знаки и обозначения:

Условные обозначения представлены на листе 320

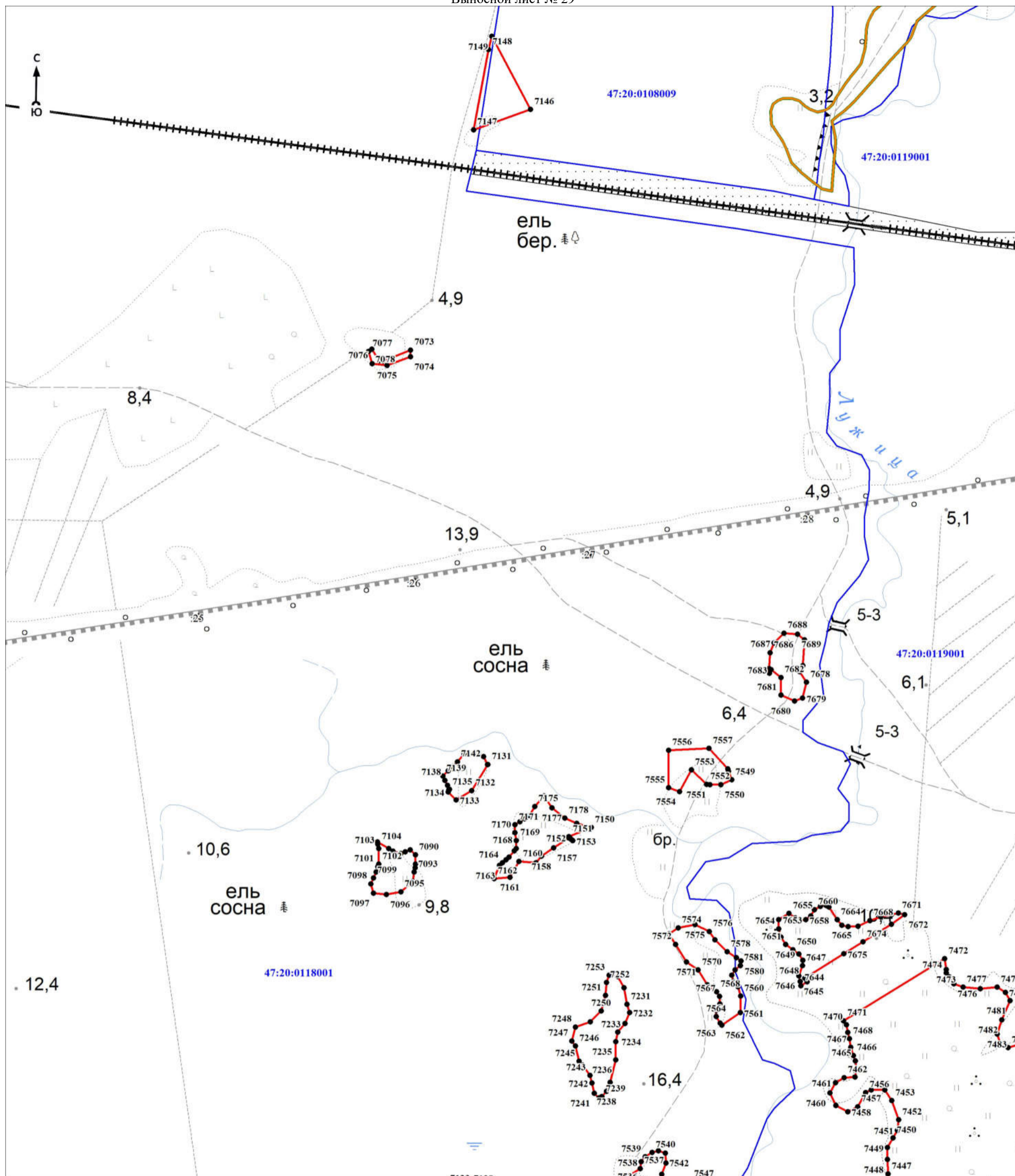
Подпись _____

Дата « » 20 г.

Место для оттиска печати (при наличии) лица, составившего описание местоположения границ объекта

План границ объекта

Выносной лист № 29



Масштаб 1:5000

Используемые условные знаки и обозначения:

Условные обозначения представлены на листе 320

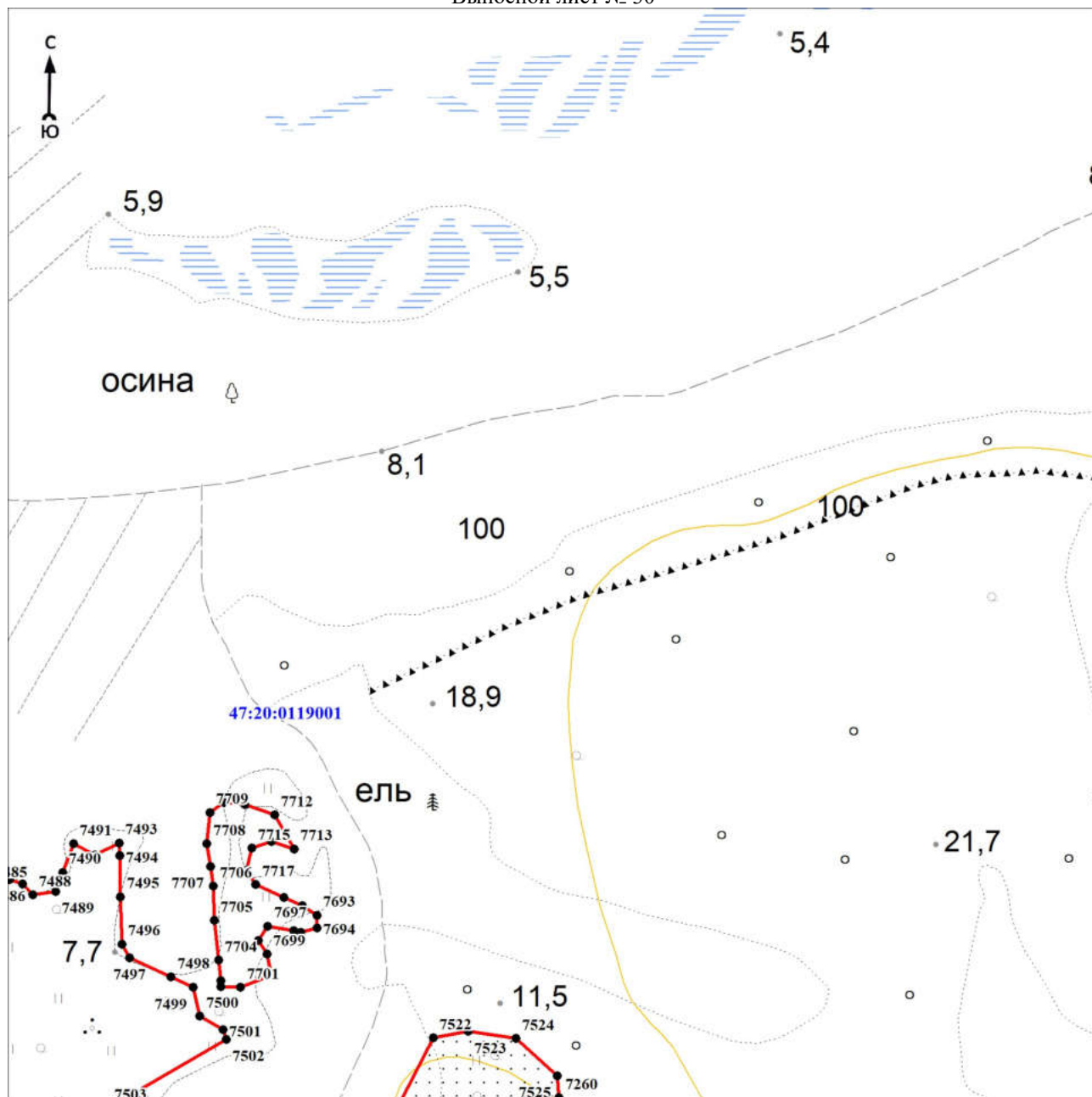
Подпись _____

Дата « ____ » _____ 20 г.

Место для оттиска печати (при наличии) лица, составившего описание местоположения границ объекта

План границ объекта

Выносной лист № 30



Масштаб 1:5000

Используемые условные знаки и обозначения:

Условные обозначения представлены на листе 320

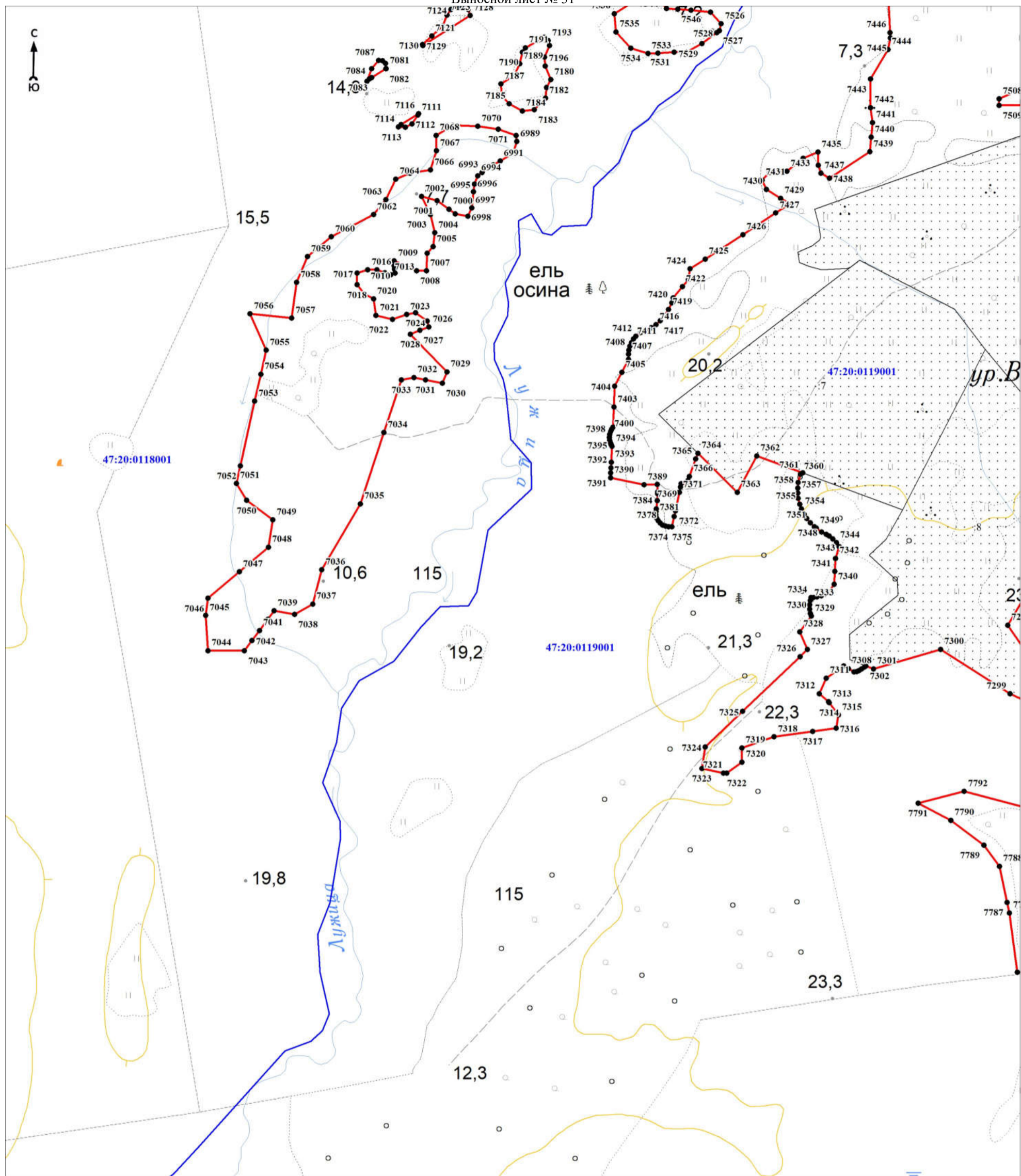
Подпись _____

Дата « ____ » _____ 20 г.

Место для оттиска печати (при наличии) лица, составившего описание местоположения границ объекта

План границ объекта

Выносной лист № 31



Масштаб 1:5000

Используемые условные знаки и обозначения:

Условные обозначения представлены на листе 320

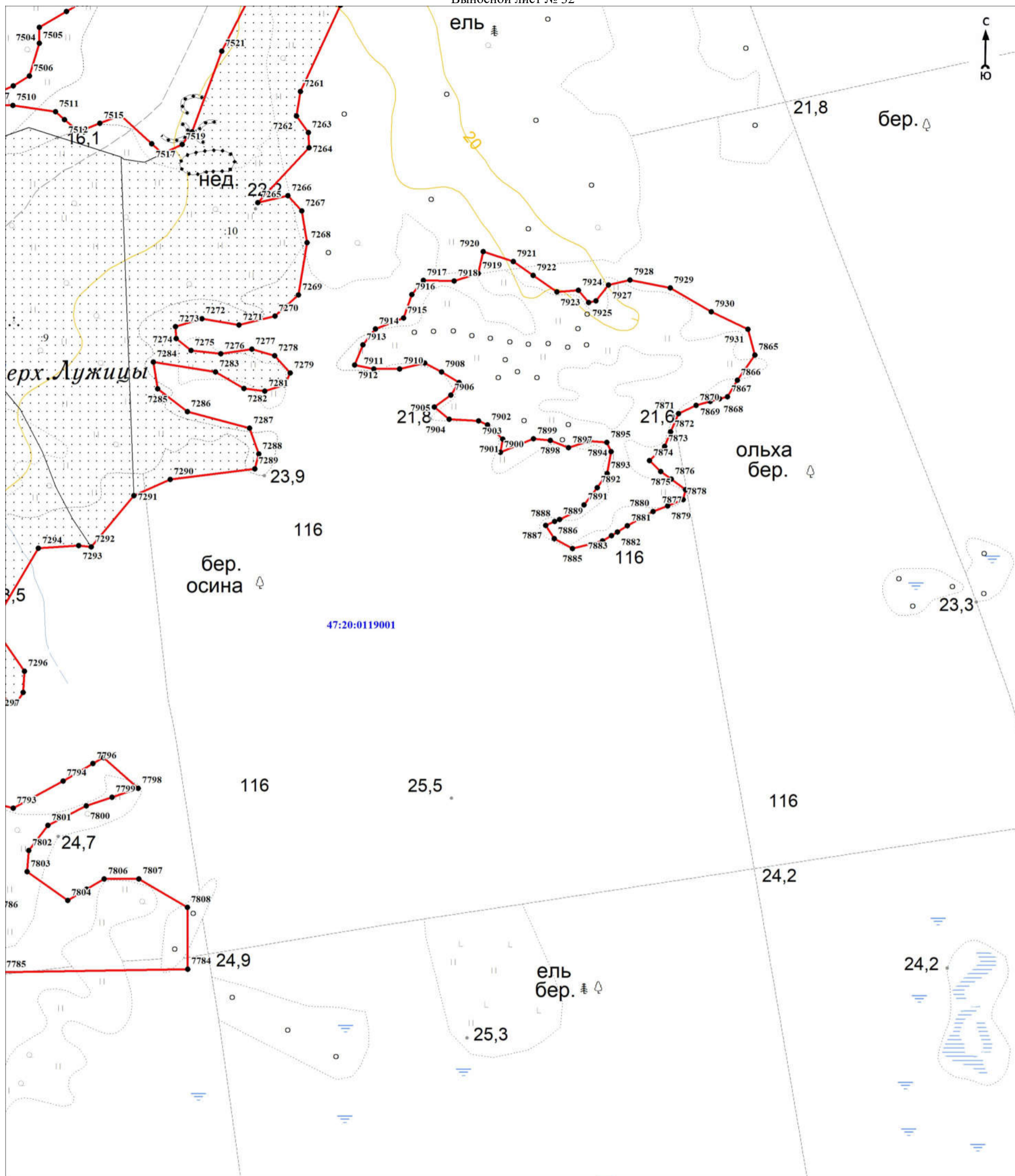
Подпись _____

Дата « » 20 г.

Место для оттиска печати (при наличии) лица, составившего описание местоположения границ объекта

План границ объекта

Выносной лист № 32



Масштаб 1:5000

Используемые условные знаки и обозначения:

Условные обозначения представлены на листе 320

Подпись _____

Дата « ____ » _____ 20 г.

Место для оттиска печати (при наличии) лица, составившего описание местоположения границ объекта

ОПИСАНИЕ МЕСТОПОЛОЖЕНИЯ ГРАНИЦ

Зона сельскохозяйственного использования СХ1

(наименование объекта, местоположение границ которого описано (далее - объект))

Раздел 1

Сведения об объекте		
№ п/п	Характеристики объекта	Описание характеристик
1	2	3
1	Местоположение объекта	Ленинградская область, Кингисеппский муниципальный район, Усть-Лужское сельское поселение
2	Площадь объекта ± величина погрешности определения площади ($P \pm \Delta P$), м ²	205467 ± 11105
3	Иные характеристики объекта	<p>Виды разрешённого использования земельных участков и объектов капитального строительства:</p> <p>1) Основные виды разрешённого использования:</p> <ul style="list-style-type: none"> - Растениеводство; - Выращивание зерновых и иных сельскохозяйственных культур; - Овощеводство; - Выращивание тонирующих, лекарственных, цветочных культур; - Садоводство; - Выращивание льна и конопли; - Сенокосение; - Выпас сельскохозяйственных животных; - Общее пользование водными объектами; - Запас. <p>2) Условно разрешённые виды использования:</p> <ul style="list-style-type: none"> - Ведение огородничества. <p>3) Вспомогательные виды разрешённого использования не устанавливаются.</p>

Раздел 2

Сведения о местоположении границ объекта					
1. Система координат МСК 47 зона 1					
2. Сведения о характерных точках границ объекта					
Обозначение характерных точек границ	Координаты, м		Метод определения координат характерной точки	Средняя квадратическая погрешность положения характерной точки (Mt), м	Описание обозначения точки на местности (при наличии)
	X	Y			
1	2	3	4	5	6
1	408306,06	1255854,30	Картометрический метод	7	Закрепление отсутствует
2	408138,28	1255845,72	Картометрический метод	7	Закрепление отсутствует
3	408062,61	1255830,40	Картометрический метод	7	Закрепление отсутствует
4	407928,16	1255748,25	Картометрический метод	7	Закрепление отсутствует
5	407854,41	1255602,35	Картометрический метод	7	Закрепление отсутствует
6	408059,18	1255398,16	Картометрический метод	7	Закрепление отсутствует
7	407999,66	1255329,06	Картометрический метод	7	Закрепление отсутствует
8	408051,13	1255277,17	Картометрический метод	7	Закрепление отсутствует
9	408203,06	1255228,13	Картометрический метод	7	Закрепление отсутствует

Сведения о местоположении границ объекта

1. Система координат МСК 47 зона 1

2. Сведения о характерных точках границ объекта

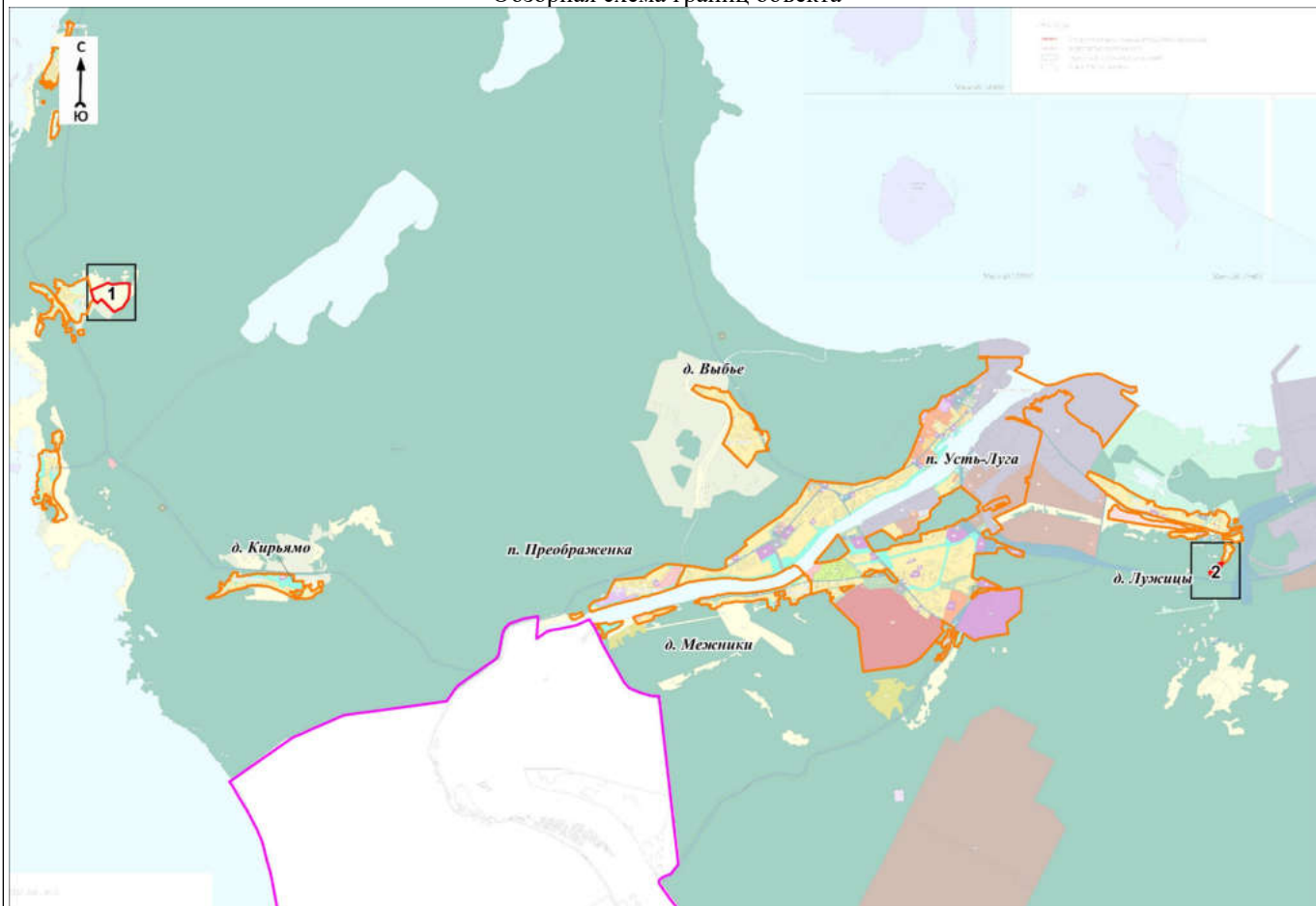
Обозначение характерных точек границ	Координаты, м		Метод определения координат характерной точки	Средняя квадратическая погрешность	Описание обозначения точки на местности (при
	X	Y			
10	408325,14	1255507,67	Картометрический метод	7	Закрепление отсутствует
11	408320,20	1255515,98	Картометрический метод	7	Закрепление отсутствует
12	408306,04	1255537,00	Картометрический метод	7	Закрепление отсутствует
13	408295,85	1255559,66	Картометрический метод	7	Закрепление отсутствует
14	408294,13	1255583,91	Картометрический метод	7	Закрепление отсутствует
15	408306,82	1255680,56	Картометрический метод	7	Закрепление отсутствует
16	408315,63	1255764,00	Картометрический метод	7	Закрепление отсутствует
17	408314,26	1255799,91	Картометрический метод	7	Закрепление отсутствует
18	408310,80	1255838,72	Картометрический метод	7	Закрепление отсутствует
19	408309,24	1255849,45	Картометрический метод	7	Закрепление отсутствует
20	408307,33	1255853,18	Картометрический метод	7	Закрепление отсутствует
1	408306,06	1255854,30	Картометрический метод	7	Закрепление отсутствует
21	403822,12	1273403,96	Картометрический метод	7	Закрепление отсутствует
22	403794,87	1273372,14	Картометрический метод	7	Закрепление отсутствует
23	403774,10	1273364,51	Картометрический метод	7	Закрепление отсутствует
24	403767,54	1273359,67	Картометрический метод	7	Закрепление отсутствует
25	403743,34	1273337,12	Картометрический метод	7	Закрепление отсутствует
26	403703,23	1273302,42	Картометрический метод	7	Закрепление отсутствует
27	403688,72	1273289,11	Картометрический метод	7	Закрепление отсутствует
28	403679,31	1273278,70	Картометрический метод	7	Закрепление отсутствует
29	403672,47	1273269,57	Картометрический метод	7	Закрепление отсутствует
30	403666,47	1273262,89	Картометрический метод	7	Закрепление отсутствует
31	403646,21	1273266,92	Картометрический метод	7	Закрепление отсутствует
32	403640,37	1273267,40	Картометрический метод	7	Закрепление отсутствует
33	403630,26	1273267,08	Картометрический метод	7	Закрепление отсутствует
34	403618,14	1273265,75	Картометрический метод	7	Закрепление отсутствует
35	403585,96	1273263,09	Картометрический	7	Закрепление

Сведения о местоположении границ объекта					
1. Система координат МСК 47 зона 1					
2. Сведения о характерных точках границ объекта					
Обозначение характерных точек границ	Координаты, м		Метод определения координат характерной точки	Средняя квадратическая погрешность	Описание обозначения точки на местности (при
	X	Y			
			метод		отсутствует
36	403576,67	1273262,79	Картометрический метод	7	Закрепление отсутствует
37	403579,33	1273250,63	Картометрический метод	7	Закрепление отсутствует
38	403588,01	1273238,56	Картометрический метод	7	Закрепление отсутствует
39	403600,74	1273223,19	Картометрический метод	7	Закрепление отсутствует
40	403613,65	1273210,72	Картометрический метод	7	Закрепление отсутствует
41	403629,79	1273205,01	Картометрический метод	7	Закрепление отсутствует
42	403640,47	1273199,55	Картометрический метод	7	Закрепление отсутствует
43	403648,75	1273194,25	Картометрический метод	7	Закрепление отсутствует
44	403657,14	1273188,77	Картометрический метод	7	Закрепление отсутствует
45	403662,16	1273185,44	Картометрический метод	7	Закрепление отсутствует
46	403679,28	1273184,56	Картометрический метод	7	Закрепление отсутствует
47	403688,18	1273187,56	Картометрический метод	7	Закрепление отсутствует
48	403692,86	1273193,89	Картометрический метод	7	Закрепление отсутствует
49	403695,09	1273200,49	Картометрический метод	7	Закрепление отсутствует
50	403695,38	1273211,44	Картометрический метод	7	Закрепление отсутствует
51	403692,44	1273220,97	Картометрический метод	7	Закрепление отсутствует
52	403685,38	1273228,68	Картометрический метод	7	Закрепление отсутствует
53	403681,91	1273234,18	Картометрический метод	7	Закрепление отсутствует
54	403679,09	1273240,96	Картометрический метод	7	Закрепление отсутствует
55	403677,99	1273244,13	Картометрический метод	7	Закрепление отсутствует
56	403679,57	1273252,23	Картометрический метод	7	Закрепление отсутствует
57	403682,19	1273257,60	Картометрический метод	7	Закрепление отсутствует
58	403687,48	1273263,52	Картометрический метод	7	Закрепление отсутствует
59	403695,78	1273268,09	Картометрический метод	7	Закрепление отсутствует
60	403705,61	1273274,11	Картометрический метод	7	Закрепление отсутствует
61	403714,87	1273280,75	Картометрический метод	7	Закрепление отсутствует
62	403722,68	1273286,35	Картометрический	7	Закрепление

Сведения о местоположении границ объекта					
1. Система координат МСК 47 зона 1					
2. Сведения о характерных точках границ объекта					
Обозначение характерных точек границ	Координаты, м		Метод определения координат характерной точки	Средняя квадратическая погрешность	Описание обозначения точки на местности (при
	X	Y			
			метод		отсутствует
63	403730,35	1273292,75	Картометрический метод	7	Закрепление отсутствует
64	403739,68	1273300,12	Картометрический метод	7	Закрепление отсутствует
65	403758,98	1273305,18	Картометрический метод	7	Закрепление отсутствует
66	403770,92	1273306,28	Картометрический метод	7	Закрепление отсутствует
67	403771,21	1273306,29	Картометрический метод	7	Закрепление отсутствует
68	403782,89	1273306,73	Картометрический метод	7	Закрепление отсутствует
69	403791,63	1273308,72	Картометрический метод	7	Закрепление отсутствует
70	403797,17	1273310,98	Картометрический метод	7	Закрепление отсутствует
71	403807,60	1273316,59	Картометрический метод	7	Закрепление отсутствует
72	403814,13	1273324,65	Картометрический метод	7	Закрепление отсутствует
73	403817,93	1273332,62	Картометрический метод	7	Закрепление отсутствует
74	403820,46	1273343,31	Картометрический метод	7	Закрепление отсутствует
75	403822,07	1273355,70	Картометрический метод	7	Закрепление отсутствует
76	403822,25	1273360,32	Картометрический метод	7	Закрепление отсутствует
77	403830,63	1273371,98	Картометрический метод	7	Закрепление отсутствует
21	403822,12	1273403,96	Картометрический метод	7	Закрепление отсутствует
3. Сведения о характерных точках части (частей) границы объекта					
Обозначение характерных точек части границы	Координаты, м		Метод определения координат характерной точки	Средняя квадратическая погрешность положения характерной точки (M _t), м	Описание обозначения точки на местности (при наличии)
	X	Y			
1	2	3	4	5	6
-	-	-	-	-	-

План границ объекта

Обзорная схема границ объекта



Масштаб 1:80000

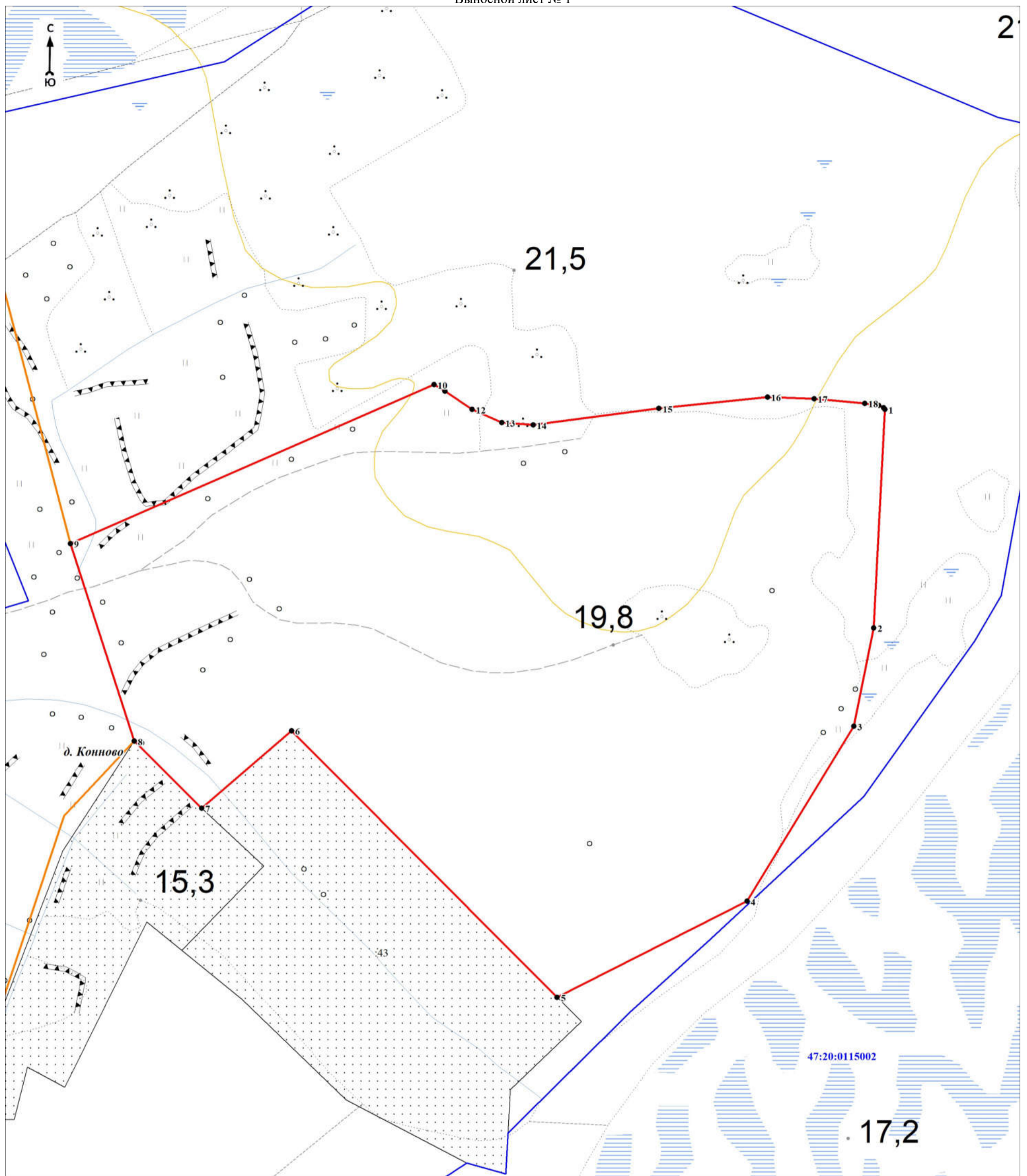
Используемые условные знаки и обозначения:

	- характерная точка границы объекта
	- уточняемая (изменяемая) часть границы объекта
	- существующая часть границы объекта, сведения о которой содержатся в Едином государственном реестре недвижимости
	- граница кадастрового квартала
47:20:0000000	- номер кадастрового квартала
	- существующие границы земельного участка, имеющиеся в Едином государственном реестре недвижимости, сведения о которых достаточны для определения их местоположения
:1	- обозначение земельного участка, сведения о котором содержатся в Едином государственном реестре недвижимости
	- граница муниципального образования
	- граница населённого пункта, имеющиеся в Едином государственном реестре недвижимости, сведения о которых достаточны для определения их местоположения
	- граница населённого пункта, имеющиеся в генеральном плане "Усть-Лужского сельского поселения" Кингисеппского муниципального района Ленинградской области, сведения о которых достаточны для определения их местоположения
п. Усть-Луга	- наименование населённого пункта
	- область и номер выносного листа

Подпись _____

Дата « ____ » _____ 20 г.

Место для оттиска печати (при наличии) лица, составившего описание местоположения границ объекта



Масштаб 1:3000

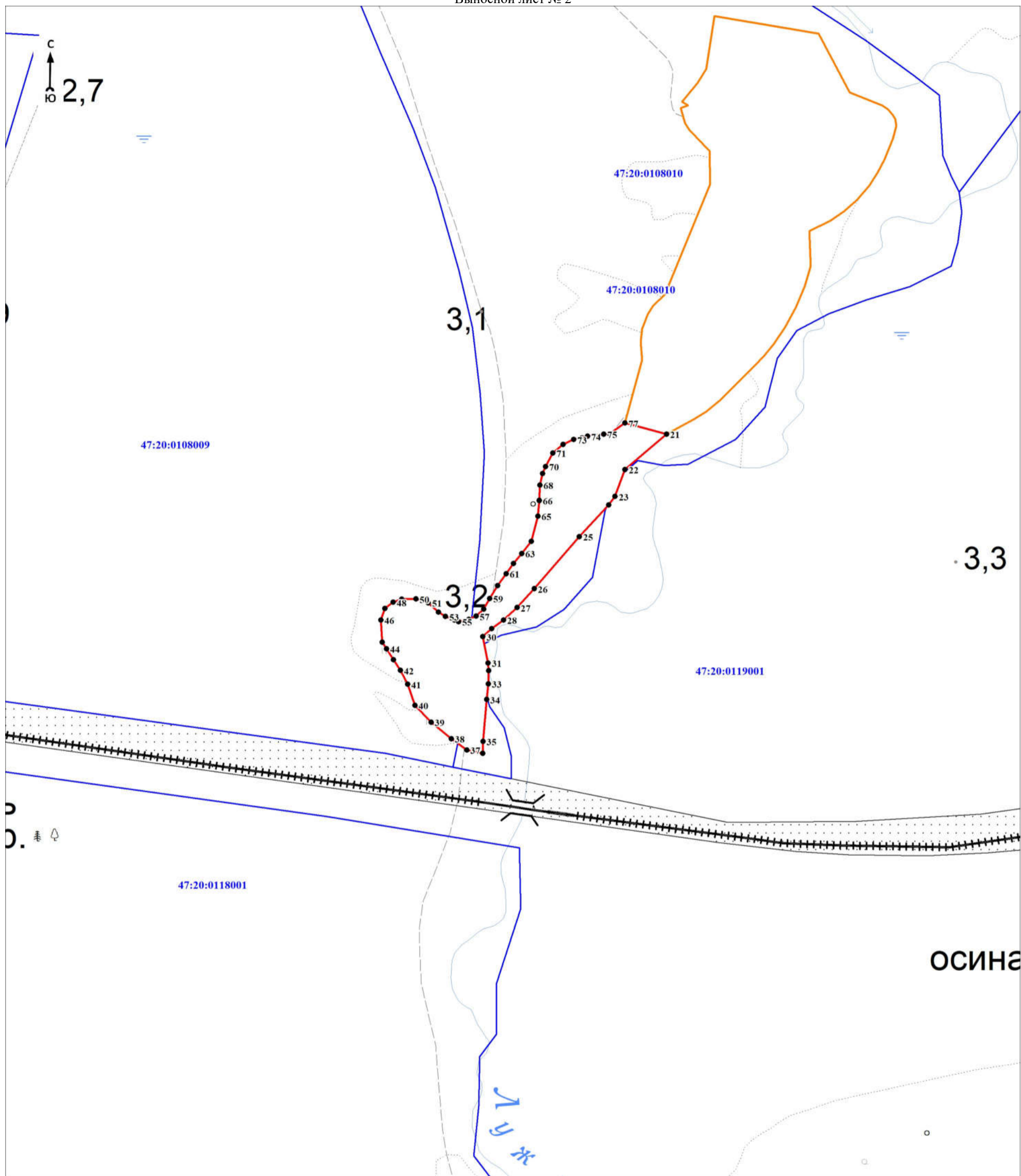
Используемые условные знаки и обозначения:

Условные обозначения представлены на листе 6

Подпись _____

Дата « ____ » _____ 20 г.

Место для оттиска печати (при наличии) лица, составившего описание местоположения границ объекта



Масштаб 1:3000

Используемые условные знаки и обозначения:

Условные обозначения представлены на листе 6

Подпись _____

Дата « ____ » _____ 20 г.

Место для оттиска печати (при наличии) лица, составившего описание местоположения границ объекта

ОПИСАНИЕ МЕСТОПОЛОЖЕНИЯ ГРАНИЦ

Зона садоводческих или огороднических некоммерческих товариществ СХ2 (изменение местоположения)

(наименование объекта, местоположение границ которого описано (далее - объект))

Раздел 1

Сведения об объекте		
N п/п	Характеристики объекта	Описание характеристик
1	2	3
1	Местоположение объекта	Ленинградская область, Кингисеппский муниципальный район, Усть-Лужское сельское поселение, посёлок Усть-Луга
2	Площадь объекта ± величина погрешности определения площади ($P \pm \Delta P$), м ²	173421 ± 10203
3	Иные характеристики объекта	<p>Виды разрешённого использования земельных участков и объектов капитального строительства:</p> <p>1) Основные виды разрешённого использования:</p> <ul style="list-style-type: none"> - Ведение садоводства (Предельные размеры земельных участков: Предельный минимальный размер земельного участка 500 кв,м; Предельный максимальный размер земельного участка 1200 кв,м); - Ведение огородничества; - Коммунальное обслуживание; - Земельные участки общего назначения. <p>2) Условно разрешённые виды использования:</p> <ul style="list-style-type: none"> - Магазины. <p>3) Вспомогательные виды разрешённого использования:</p> <ul style="list-style-type: none"> - Площадки для занятий спортом.

Раздел 2

Сведения о местоположении границ объекта					
1. Система координат МСК 47 зона 1					
2. Сведения о характерных точках границ объекта					
Обозначение характерных точек границ	Координаты, м		Метод определения координат характерной точки	Средняя квадратическая погрешность положения характерной точки (M), м	Описание обозначения точки на местности (при наличии)
	X	Y			
1	2	3	4	5	6
-	-	-	-	-	-
3. Сведения о характерных точках части (частей) границы объекта					
Обозначение характерных точек части границы	Координаты, м		Метод определения координат характерной точки	Средняя квадратическая погрешность положения характерной точки (M), м	Описание обозначения точки на местности (при наличии)
	X	Y			
1	2	3	4	5	6
-	-	-	-	-	-

Раздел 3

Сведения о местоположении измененных (уточненных) границ объекта

1. Система координат МСК 47 зона 1

2. Сведения о характерных точках границ объекта

Обозначение характерных точек границ	Существующие координаты, м		Измененные (уточненные) координаты, м		Метод определения координат характерной точки	Средняя квадратическая погрешность положения характерной точки (Mt), м	Описание обозначения точки на местности (при наличии)
	X	Y	X	Y			
1	2	3	4	5	6	7	8
1	403675,41	1266830,64	403675,41	1266830,64	Картометрический метод	7	Закрепление отсутствует
2	403680,99	1266922,23	403678,32	1266878,44	Картометрический метод	7	Закрепление отсутствует
3	403760,71	1266954,35	403680,45	1266913,30	Картометрический метод	7	Закрепление отсутствует
4	-	-	403779,38	1266953,23	Картометрический метод	7	Закрепление отсутствует
5	-	-	403780,58	1266953,85	Картометрический метод	7	Закрепление отсутствует
6	-	-	403781,18	1266954,48	Картометрический метод	7	Закрепление отсутствует
7	-	-	403781,56	1266955,25	Картометрический метод	7	Закрепление отсутствует
8	-	-	403781,71	1266956,10	Картометрический метод	7	Закрепление отсутствует
9	403782,41	1266963,26	403782,41	1266963,26	Картометрический метод	7	Закрепление отсутствует
10	403798,75	1266967,69	403798,75	1266967,69	Картометрический метод	7	Закрепление отсутствует
11	403813,60	1266975,56	403813,60	1266975,56	Картометрический метод	7	Закрепление отсутствует
12	-	-	403814,38	1266988,44	Картометрический метод	7	Закрепление отсутствует
13	-	-	403815,16	1267001,32	Картометрический метод	7	Закрепление отсутствует
14	403815,82	1267012,22	403815,82	1267012,22	Картометрический метод	7	Закрепление отсутствует
15	403821,31	1267011,04	403821,31	1267011,04	Картометрический метод	7	Закрепление отсутствует
16	403839,34	1267007,40	403839,34	1267007,40	Картометрический метод	7	Закрепление отсутствует
17	403840,00	1267014,75	403840,00	1267014,75	Картометрический метод	7	Закрепление отсутствует
18	403840,23	1267015,30	403840,23	1267015,30	Картометрический метод	7	Закрепление отсутствует
19	403847,38	1267026,03	403847,38	1267026,03	Картометрический метод	7	Закрепление отсутствует
20	403846,65	1267076,10	403846,65	1267076,10	Картометрический метод	7	Закрепление отсутствует
21	403881,00	1267170,50	403869,78	1267139,66	Картометрический метод	7	Закрепление отсутствует
22	-	-	403869,43	1267181,62	Картометрический метод	7	Закрепление отсутствует
23	-	-	403871,41	1267181,74	Картометрический метод	7	Закрепление отсутствует
24	-	-	403871,60	1267189,26	Картометрический метод	7	Закрепление отсутствует
25	-	-	403877,86	1267199,10	Картометрический метод	7	Закрепление отсутствует

Сведения о местоположении измененных (уточненных) границ объекта

1. Система координат МСК 47 зона 1

2. Сведения о характерных точках границ объекта

Обозначение характерных точек границ	Существующие координаты, м		Измененные (уточненные) координаты, м		Метод определения координат характерной точки	Средняя квадратическая погрешность положения характерной	Описание обозначения точки на местности (тип, величина)
	X	Y	X	Y			
26	403875,98	1267216,28	403875,98	1267216,28	Картометрический метод	7	Закрепление отсутствует
27	-	-	403892,69	1267238,79	Картометрический метод	7	Закрепление отсутствует
28	-	-	403898,46	1267246,56	Картометрический метод	7	Закрепление отсутствует
29	403923,61	1267280,45	403923,61	1267280,45	Картометрический метод	7	Закрепление отсутствует
30	403892,81	1267315,46	403926,35	1267284,15	Картометрический метод	7	Закрепление отсутствует
31	403872,18	1267340,88	403908,94	1267301,39	Картометрический метод	7	Закрепление отсутствует
32	403843,19	1267367,19	403894,54	1267289,30	Картометрический метод	7	Закрепление отсутствует
33	-	-	403887,06	1267303,16	Картометрический метод	7	Закрепление отсутствует
34	-	-	403898,80	1267311,52	Картометрический метод	7	Закрепление отсутствует
35	-	-	403827,01	1267382,75	Картометрический метод	7	Закрепление отсутствует
36	403776,28	1267439,74	403776,28	1267439,74	Картометрический метод	7	Закрепление отсутствует
37	403757,68	1267459,92	403757,68	1267459,92	Картометрический метод	7	Закрепление отсутствует
38	403656,50	1267565,24	403656,51	1267565,24	Картометрический метод	7	Закрепление отсутствует
39	403626,76	1267596,41	403626,76	1267596,41	Картометрический метод	7	Закрепление отсутствует
40	403619,15	1267604,62	403619,15	1267604,62	Картометрический метод	7	Закрепление отсутствует
41	403616,34	1267589,74	403616,33	1267589,74	Картометрический метод	7	Закрепление отсутствует
42	403620,31	1267570,30	403620,31	1267570,30	Картометрический метод	7	Закрепление отсутствует
43	403621,97	1267569,44	403621,97	1267569,44	Картометрический метод	7	Закрепление отсутствует
44	403617,61	1267543,79	403617,61	1267543,79	Картометрический метод	7	Закрепление отсутствует
45	403616,60	1267543,89	403616,60	1267543,89	Картометрический метод	7	Закрепление отсутствует
46	403614,97	1267532,32	403614,97	1267532,32	Картометрический метод	7	Закрепление отсутствует
47	403608,89	1267503,51	403608,89	1267503,51	Картометрический метод	7	Закрепление отсутствует
48	403592,90	1267433,75	403592,90	1267433,75	Картометрический метод	7	Закрепление отсутствует
49	403589,05	1267433,75	403589,05	1267433,75	Картометрический метод	7	Закрепление отсутствует
50	403581,83	1267388,84	403581,83	1267388,84	Картометрический метод	7	Закрепление отсутствует
51	403583,38	1267388,84	403583,38	1267388,83	Картометрический метод	7	Закрепление отсутствует

Сведения о местоположении измененных (уточненных) границ объекта

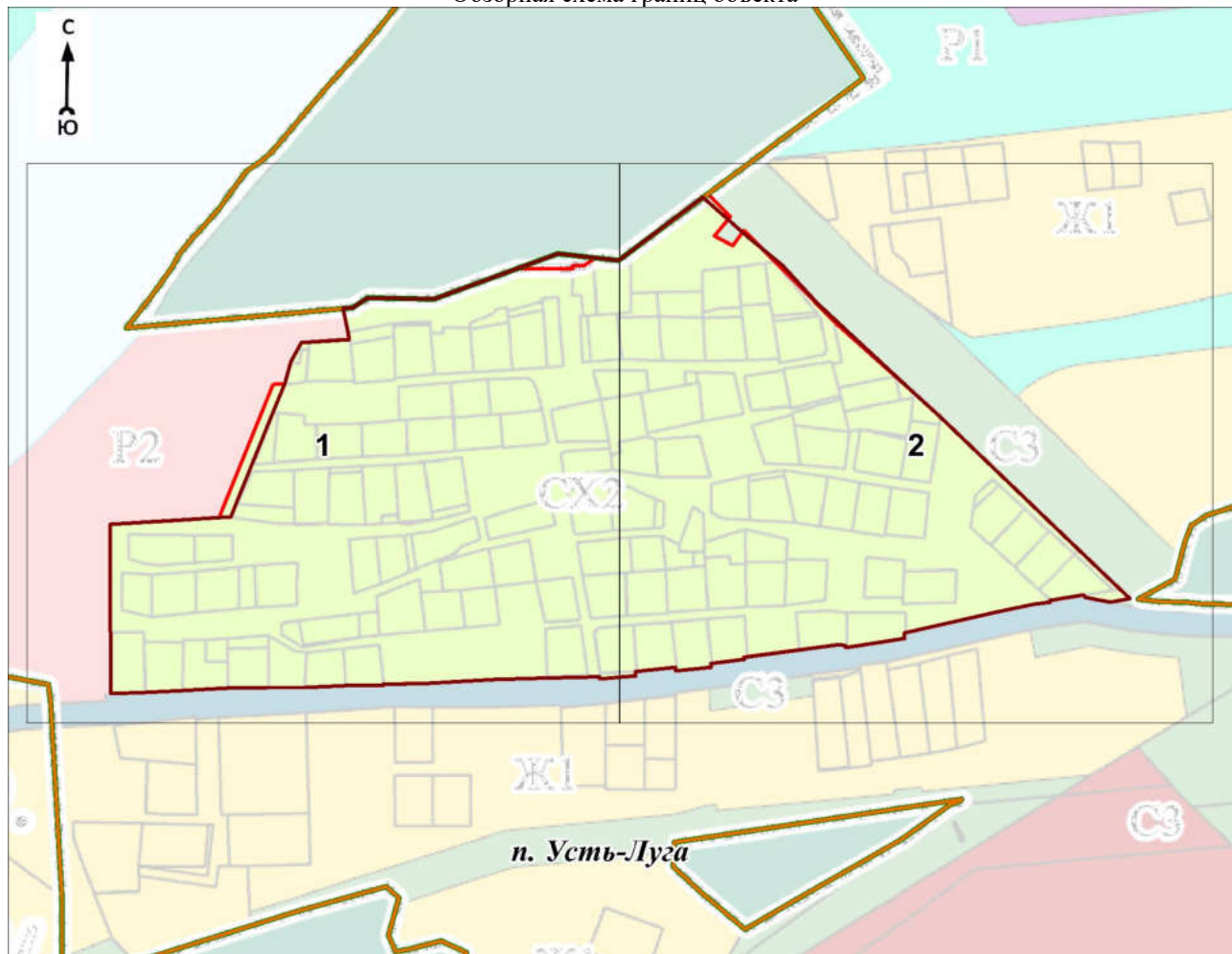
1. Система координат МСК 47 зона 1

2. Сведения о характерных точках границ объекта

Обозначение характерных точек границ	Существующие координаты, м		Измененные (уточненные) координаты, м		Метод определения координат характерной точки	Средняя квадратическая погрешность положения характерной	Описание обозначения точки на местности (тип здания)
	X	Y	X	Y			
52	403584,46	1267384,39	403584,46	1267384,39	Картометрический метод	7	Закрепление отсутствует
53	-	-	403574,78	1267313,39	Картометрический метод	7	Закрепление отсутствует
54	403574,55	1267311,74	403574,55	1267311,74	Картометрический метод	7	Закрепление отсутствует
55	403573,11	1267311,89	403573,11	1267311,89	Картометрический метод	7	Закрепление отсутствует
56	403569,70	1267286,35	403569,70	1267286,35	Картометрический метод	7	Закрепление отсутствует
57	403567,01	1267286,63	403567,01	1267286,63	Картометрический метод	7	Закрепление отсутствует
58	403564,05	1267260,04	403564,05	1267260,04	Картометрический метод	7	Закрепление отсутствует
59	403567,12	1267259,70	403567,12	1267259,70	Картометрический метод	7	Закрепление отсутствует
60	403563,69	1267229,53	403563,69	1267229,53	Картометрический метод	7	Закрепление отсутствует
61	403560,66	1267229,73	403560,66	1267229,73	Картометрический метод	7	Закрепление отсутствует
62	403558,31	1267202,02	403558,31	1267202,02	Картометрический метод	7	Закрепление отсутствует
63	403560,12	1267201,78	403560,12	1267201,78	Картометрический метод	7	Закрепление отсутствует
64	403559,44	1267192,74	403559,44	1267192,74	Картометрический метод	7	Закрепление отсутствует
65	403558,61	1267154,30	403558,61	1267154,30	Картометрический метод	7	Закрепление отсутствует
66	403557,89	1267122,19	403557,89	1267122,19	Картометрический метод	7	Закрепление отсутствует
67	403555,10	1267073,14	403555,10	1267073,14	Картометрический метод	7	Закрепление отсутствует
68	-	-	403554,96	1267068,22	Картометрический метод	7	Закрепление отсутствует
69	403554,07	1267037,72	403554,07	1267037,72	Картометрический метод	7	Закрепление отсутствует
70	403552,87	1267037,86	403552,87	1267037,86	Картометрический метод	7	Закрепление отсутствует
71	403552,89	1267008,94	403552,89	1267008,94	Картометрический метод	7	Закрепление отсутствует
72	403551,79	1266977,84	403551,79	1266977,84	Картометрический метод	7	Закрепление отсутствует
73	403551,53	1266950,20	403551,53	1266950,20	Картометрический метод	7	Закрепление отсутствует
74	403551,12	1266919,54	403551,12	1266919,54	Картометрический метод	7	Закрепление отсутствует
75	403549,40	1266885,33	403549,40	1266885,33	Картометрический метод	7	Закрепление отсутствует
76	403547,88	1266857,01	403547,88	1266857,01	Картометрический метод	7	Закрепление отсутствует
77	403546,98	1266831,19	403546,98	1266831,19	Картометрический метод	7	Закрепление отсутствует

План границ объекта

Обзорная схема границ объекта



Масштаб 1:5500

Используемые условные знаки и обозначения:

	- характерная точка границы объекта
	- уточняемая (изменяемая) часть границы объекта
	- существующая часть границы объекта, сведения о которой содержатся в Едином государственном реестре недвижимости
	- граница кадастрового квартала
47:20:0000000	- номер кадастрового квартала
	- существующие границы земельного участка, имеющиеся в Едином государственном реестре недвижимости, сведения о которых достаточны для определения их местоположения
:1	- обозначение земельного участка, сведения о котором содержатся в Едином государственном реестре недвижимости
	- граница муниципального образования
	- граница населённого пункта, имеющиеся в Едином государственном реестре недвижимости, сведения о которых достаточны для определения их местоположения
	- граница населённого пункта, имеющиеся в генеральном плане «Усть-Лужского сельского поселения» Кингисеппского муниципального района Ленинградской области, сведения о которых достаточны для определения их местоположения
п. Усть-Луга	- наименование населённого пункта
	- область и номер выносного листа

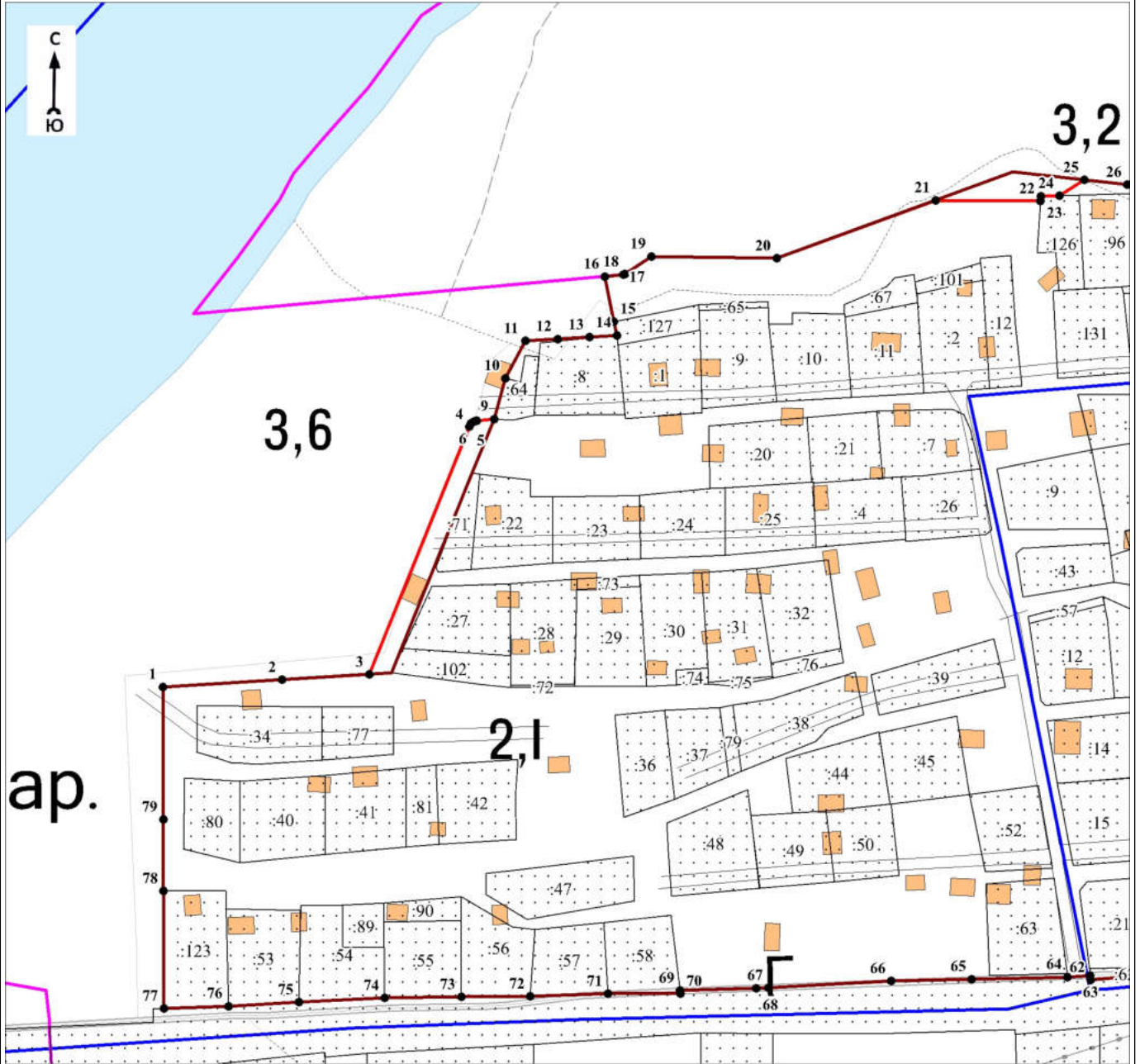
Подпись _____

Дата « ____ » _____ 20 г.

Место для оттиска печати (при наличии) лица, составившего описание местоположения границ объекта

План границ объекта

Выносной лист № 1



Масштаб 1:2500

Используемые условные знаки и обозначения:

Условные обозначения представлены на листе 6

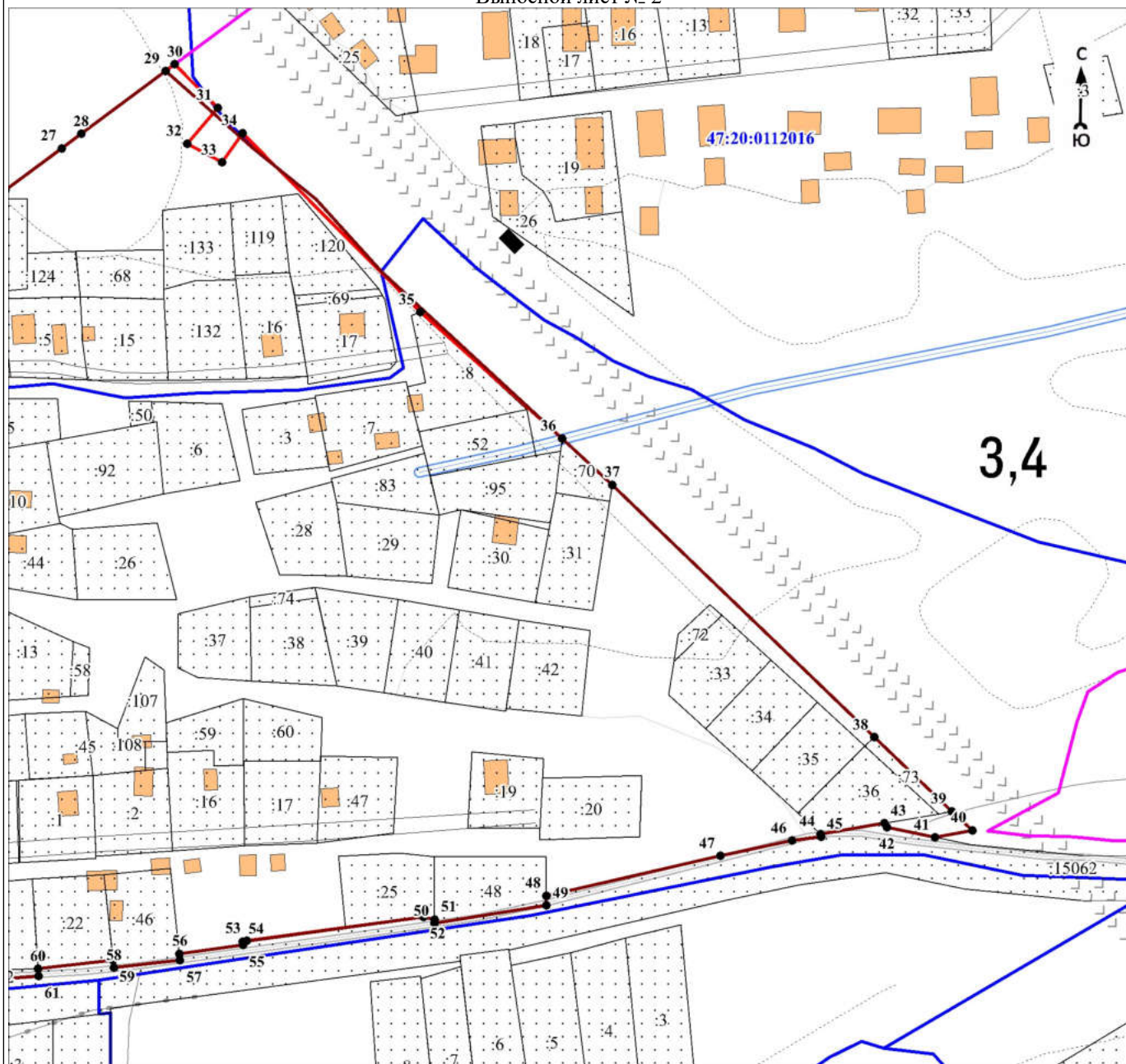
Подпись _____

Дата « ____ » _____ 20 г.

Место для оттиска печати (при наличии) лица, составившего описание местоположения границ объекта

План границ объекта

Выносной лист № 2



Масштаб 1:2500

Используемые условные знаки и обозначения:

Условные обозначения представлены на листе 6

Подпись _____

Дата « ____ » _____ 20 г.

Место для оттиска печати (при наличии) лица, составившего описание местоположения границ объекта

ОПИСАНИЕ МЕСТОПОЛОЖЕНИЯ ГРАНИЦ
Производственная зона сельскохозяйственных предприятий СХЗ
(наименование объекта, местоположение границ которого описано (далее - объект))

Раздел 1

Сведения об объекте		
№ п/п	Характеристики объекта	Описание характеристик
1	2	3
1	Местоположение объекта	Ленинградская область, Кингисеппский муниципальный район, Усть-Лужское сельское поселение
2	Площадь объекта ± величина погрешности определения площади ($P \pm \Delta P$), м ²	355758 ± 14613
3	Иные характеристики объекта	<p>Виды разрешённого использования земельных участков и объектов капитального строительства:</p> <p>1) Основные виды разрешённого использования:</p> <ul style="list-style-type: none"> - Животноводство; - Рыбоводство; - Хранение и переработка сельскохозяйственной продукции; - Обеспечение сельскохозяйственного производства; - Коммунальное обслуживание; - Пищевая промышленность; - Склад; - Земельные участки (территории) общего пользования. <p>2) Условно разрешённые виды использования:</p> <ul style="list-style-type: none"> - Амбулаторное ветеринарное обслуживание; - Приюты для животных; - Магазины; - Служебные гаражи. <p>3) Вспомогательные виды разрешённого использования:</p> <ul style="list-style-type: none"> - Объекты дорожного сервиса.

Раздел 2

Сведения о местоположении границ объекта					
1. Система координат МСК 47 зона 1					
2. Сведения о характерных точках границ объекта					
Обозначение характерных точек границ	Координаты, м		Метод определения координат характерной точки	Средняя квадратическая погрешность положения характерной точки (M _i), м	Описание обозначения точки на местности (при наличии)
	X	Y			
1	2	3	4	5	6
1	412134,81	1254784,07	Картометрический метод	7	Закрепление отсутствует
2	412103,63	1254771,59	Картометрический метод	7	Закрепление отсутствует
3	412098,73	1254769,63	Картометрический метод	7	Закрепление отсутствует
4	412101,98	1254763,27	Картометрический метод	7	Закрепление отсутствует
5	412096,05	1254759,91	Картометрический метод	7	Закрепление отсутствует
6	412109,00	1254737,93	Картометрический метод	7	Закрепление отсутствует

Сведения о местоположении границ объекта					
1. Система координат МСК 47 зона 1					
2. Сведения о характерных точках границ объекта					
Обозначение характерных точек границ	Координаты, м		Метод определения координат характерной точки	Средняя квадратическая погрешность	Описание обозначения точки на местности (при
	X	Y			
7	412143,95	1254760,59	Картометрический метод	7	Закрепление отсутствует
1	412134,81	1254784,07	Картометрический метод	7	Закрепление отсутствует
8	416967,37	1262866,18	Картометрический метод	7	Закрепление отсутствует
9	416950,63	1262835,73	Картометрический метод	7	Закрепление отсутствует
10	416917,83	1262771,75	Картометрический метод	7	Закрепление отсутствует
11	416988,69	1262740,31	Картометрический метод	7	Закрепление отсутствует
12	417003,71	1262768,04	Картометрический метод	7	Закрепление отсутствует
13	417007,04	1262766,58	Картометрический метод	7	Закрепление отсутствует
14	417011,57	1262767,16	Картометрический метод	7	Закрепление отсутствует
15	417029,92	1262815,69	Картометрический метод	7	Закрепление отсутствует
16	417029,56	1262815,82	Картометрический метод	7	Закрепление отсутствует
17	417039,72	1262834,59	Картометрический метод	7	Закрепление отсутствует
18	417035,08	1262836,26	Картометрический метод	7	Закрепление отсутствует
19	417023,30	1262842,83	Картометрический метод	7	Закрепление отсутствует
20	417022,91	1262847,05	Картометрический метод	7	Закрепление отсутствует
21	416992,42	1262857,73	Картометрический метод	7	Закрепление отсутствует
8	416967,37	1262866,18	Картометрический метод	7	Закрепление отсутствует
22	402714,77	1264154,53	Картометрический метод	7	Закрепление отсутствует
23	402705,12	1264132,04	Картометрический метод	7	Закрепление отсутствует
24	402717,16	1264067,60	Картометрический метод	7	Закрепление отсутствует
25	402752,27	1264050,05	Картометрический метод	7	Закрепление отсутствует
26	402723,75	1263959,56	Картометрический метод	7	Закрепление отсутствует
27	402673,94	1263986,40	Картометрический метод	7	Закрепление отсутствует
28	402622,83	1263902,36	Картометрический метод	7	Закрепление отсутствует
29	402687,30	1263853,85	Картометрический метод	7	Закрепление отсутствует
30	402615,27	1263748,55	Картометрический метод	7	Закрепление отсутствует

Сведения о местоположении границ объекта					
1. Система координат МСК 47 зона 1					
2. Сведения о характерных точках границ объекта					
Обозначение характерных точек границ	Координаты, м		Метод определения координат характерной точки	Средняя квадратическая погрешность	Описание обозначения точки на местности (при
	X	Y			
31	402532,49	1263800,68	Картометрический метод	7	Закрепление отсутствует
32	402512,84	1263760,34	Картометрический метод	7	Закрепление отсутствует
33	402596,15	1263689,61	Картометрический метод	7	Закрепление отсутствует
34	402589,60	1263674,16	Картометрический метод	7	Закрепление отсутствует
35	402499,08	1263717,48	Картометрический метод	7	Закрепление отсутствует
36	402440,12	1263558,68	Картометрический метод	7	Закрепление отсутствует
37	402578,92	1263546,47	Картометрический метод	7	Закрепление отсутствует
38	402599,46	1263549,04	Картометрический метод	7	Закрепление отсутствует
39	402626,92	1263572,45	Картометрический метод	7	Закрепление отсутствует
40	402670,43	1263627,17	Картометрический метод	7	Закрепление отсутствует
41	402715,20	1263712,86	Картометрический метод	7	Закрепление отсутствует
42	402760,78	1263784,11	Картометрический метод	7	Закрепление отсутствует
43	402804,64	1263851,45	Картометрический метод	7	Закрепление отсутствует
44	402851,86	1263923,50	Картометрический метод	7	Закрепление отсутствует
45	402884,73	1263975,32	Картометрический метод	7	Закрепление отсутствует
46	402885,10	1263975,84	Картометрический метод	7	Закрепление отсутствует
47	402882,09	1263977,53	Картометрический метод	7	Закрепление отсутствует
48	402855,56	1264003,73	Картометрический метод	7	Закрепление отсутствует
49	402851,27	1264008,41	Картометрический метод	7	Закрепление отсутствует
50	402872,17	1264085,44	Картометрический метод	7	Закрепление отсутствует
51	402798,98	1264141,07	Картометрический метод	7	Закрепление отсутствует
52	402782,66	1264143,68	Картометрический метод	7	Закрепление отсутствует
53	402748,97	1264149,07	Картометрический метод	7	Закрепление отсутствует
22	402714,77	1264154,53	Картометрический метод	7	Закрепление отсутствует
54	401866,95	1268461,79	Картометрический метод	7	Закрепление отсутствует
55	401848,68	1268460,57	Картометрический метод	7	Закрепление отсутствует
56	401831,62	1268442,30	Картометрический	7	Закрепление

Сведения о местоположении границ объекта					
1. Система координат МСК 47 зона 1					
2. Сведения о характерных точках границ объекта					
Обозначение характерных точек границ	Координаты, м		Метод определения координат характерной точки	Средняя квадратическая погрешность	Описание обозначения точки на местности (при
	X	Y			
			метод		отсутствует
57	401823,10	1268428,90	Картометрический метод	7	Закрепление отсутствует
58	401814,57	1268419,16	Картометрический метод	7	Закрепление отсутствует
59	401802,39	1268410,64	Картометрический метод	7	Закрепление отсутствует
60	401784,12	1268364,35	Картометрический метод	7	Закрепление отсутствует
61	401784,12	1268355,82	Картометрический метод	7	Закрепление отсутствует
62	401788,99	1268337,56	Картометрический метод	7	Закрепление отсутствует
63	401796,31	1268325,37	Картометрический метод	7	Закрепление отсутствует
64	401798,74	1268322,33	Картометрический метод	7	Закрепление отсутствует
65	401806,05	1268313,20	Картометрический метод	7	Закрепление отсутствует
66	401810,92	1268305,89	Картометрический метод	7	Закрепление отсутствует
67	401808,48	1268287,62	Картометрический метод	7	Закрепление отсутствует
68	401815,79	1268273,00	Картометрический метод	7	Закрепление отсутствует
69	401830,40	1268258,38	Картометрический метод	7	Закрепление отсутствует
70	401809,70	1268251,07	Картометрический метод	7	Закрепление отсутствует
71	401791,42	1268247,42	Картометрический метод	7	Закрепление отсутствует
72	401778,03	1268243,77	Картометрический метод	7	Закрепление отсутствует
73	401767,07	1268244,99	Картометрический метод	7	Закрепление отсутствует
74	401757,33	1268244,99	Картометрический метод	7	Закрепление отсутствует
75	401746,82	1268241,49	Картометрический метод	7	Закрепление отсутствует
76	401745,59	1268240,78	Картометрический метод	7	Закрепление отсутствует
77	401737,83	1268235,24	Картометрический метод	7	Закрепление отсутствует
78	401736,62	1268227,93	Картометрический метод	7	Закрепление отсутствует
79	401734,18	1268219,41	Картометрический метод	7	Закрепление отсутствует
80	401729,31	1268212,10	Картометрический метод	7	Закрепление отсутствует
81	401715,91	1268207,23	Картометрический метод	7	Закрепление отсутствует
82	401706,17	1268207,23	Картометрический метод	7	Закрепление отсутствует
83	401696,42	1268212,10	Картометрический	7	Закрепление

Сведения о местоположении границ объекта					
1. Система координат МСК 47 зона 1					
2. Сведения о характерных точках границ объекта					
Обозначение характерных точек границ	Координаты, м		Метод определения координат характерной точки	Средняя квадратическая погрешность	Описание обозначения точки на местности (при
	X	Y			
			метод		отсутствует
84	401686,68	1268210,88	Картометрический метод	7	Закрепление отсутствует
85	401675,72	1268196,27	Картометрический метод	7	Закрепление отсутствует
86	401664,76	1268191,40	Картометрический метод	7	Закрепление отсутствует
87	401656,24	1268186,52	Картометрический метод	7	Закрепление отсутствует
88	401647,70	1268184,09	Картометрический метод	7	Закрепление отсутствует
89	401635,52	1268185,30	Картометрический метод	7	Закрепление отсутствует
90	401623,35	1268191,40	Картометрический метод	7	Закрепление отсутствует
91	401612,39	1268195,05	Картометрический метод	7	Закрепление отсутствует
92	401601,42	1268223,06	Картометрический метод	7	Закрепление отсутствует
93	401591,67	1268237,68	Картометрический метод	7	Закрепление отсутствует
94	401572,19	1268251,07	Картометрический метод	7	Закрепление отсутствует
95	401555,13	1268260,82	Картометрический метод	7	Закрепление отсутствует
96	401448,40	1268259,45	Картометрический метод	7	Закрепление отсутствует
97	401444,36	1268253,73	Картометрический метод	7	Закрепление отсутствует
98	401441,09	1268256,03	Картометрический метод	7	Закрепление отсутствует
99	401443,45	1268259,39	Картометрический метод	7	Закрепление отсутствует
100	401422,07	1268259,11	Картометрический метод	7	Закрепление отсутствует
101	401403,21	1268229,19	Картометрический метод	7	Закрепление отсутствует
102	401460,58	1268198,49	Картометрический метод	7	Закрепление отсутствует
103	401491,80	1268184,09	Картометрический метод	7	Закрепление отсутствует
104	401508,85	1268168,25	Картометрический метод	7	Закрепление отсутствует
105	401522,25	1268147,54	Картометрический метод	7	Закрепление отсутствует
106	401516,16	1268134,15	Картометрический метод	7	Закрепление отсутствует
107	401500,32	1268117,10	Картометрический метод	7	Закрепление отсутствует
108	401480,84	1268104,91	Картометрический метод	7	Закрепление отсутствует
109	401474,64	1268102,21	Картометрический метод	7	Закрепление отсутствует
110	401461,35	1268096,39	Картометрический	7	Закрепление

Сведения о местоположении границ объекта					
1. Система координат МСК 47 зона 1					
2. Сведения о характерных точках границ объекта					
Обозначение характерных точек границ	Координаты, м		Метод определения координат характерной точки	Средняя квадратическая погрешность	Описание обозначения точки на местности (при
	X	Y			
			метод		отсутствует
111	401436,99	1268085,43	Картометрический метод	7	Закрепление отсутствует
112	401416,73	1268075,89	Картометрический метод	7	Закрепление отсутствует
113	401379,75	1268073,25	Картометрический метод	7	Закрепление отсутствует
114	401317,62	1268058,63	Картометрический метод	7	Закрепление отсутствует
115	401315,19	1268029,40	Картометрический метод	7	Закрепление отсутствует
116	401352,38	1268008,15	Картометрический метод	7	Закрепление отсутствует
117	401374,88	1267995,30	Картометрический метод	7	Закрепление отсутствует
118	401398,01	1267977,02	Картометрический метод	7	Закрепление отсутствует
119	401411,41	1267959,97	Картометрический метод	7	Закрепление отсутствует
120	401422,38	1267944,14	Картометрический метод	7	Закрепление отсутствует
121	401426,03	1267934,39	Картометрический метод	7	Закрепление отсутствует
122	401422,38	1267918,56	Картометрический метод	7	Закрепление отсутствует
123	401424,81	1267908,82	Картометрический метод	7	Закрепление отсутствует
124	401430,90	1267899,08	Картометрический метод	7	Закрепление отсутствует
125	401494,91	1267840,56	Картометрический метод	7	Закрепление отсутствует
126	401516,35	1267824,15	Картометрический метод	7	Закрепление отсутствует
127	401527,79	1267804,93	Картометрический метод	7	Закрепление отсутствует
128	401532,37	1267771,06	Картометрический метод	7	Закрепление отсутствует
129	401545,19	1267761,90	Картометрический метод	7	Закрепление отсутствует
130	401566,70	1267766,48	Картометрический метод	7	Закрепление отсутствует
131	401590,04	1267740,39	Картометрический метод	7	Закрепление отсутствует
132	401610,18	1267739,25	Картометрический метод	7	Закрепление отсутствует
133	401617,50	1267728,26	Картометрический метод	7	Закрепление отсутствует
134	401612,46	1267703,32	Картометрический метод	7	Закрепление отсутствует
135	401616,12	1267683,18	Картометрический метод	7	Закрепление отсутствует
136	401630,31	1267679,75	Картометрический метод	7	Закрепление отсутствует

Сведения о местоположении границ объекта

1. Система координат МСК 47 зона 1

2. Сведения о характерных точках границ объекта

Обозначение характерных точек границ	Координаты, м		Метод определения координат характерной точки	Средняя квадратическая погрешность	Описание обозначения точки на местности (при
	X	Y			
137	401643,59	1267694,39	Картометрический метод	7	Закрепление отсутствует
138	401643,59	1267718,88	Картометрический метод	7	Закрепление отсутствует
139	401658,69	1267725,29	Картометрический метод	7	Закрепление отсутствует
140	401672,88	1267722,08	Картометрический метод	7	Закрепление отсутствует
141	401691,18	1267676,77	Картометрический метод	7	Закрепление отсутствует
142	401706,74	1267651,83	Картометрический метод	7	Закрепление отсутствует
143	401748,39	1267673,57	Картометрический метод	7	Закрепление отсутствует
144	401780,89	1267703,32	Картометрический метод	7	Закрепление отсутствует
145	401768,07	1267729,41	Картометрический метод	7	Закрепление отсутствует
146	401743,36	1267754,81	Картометрический метод	7	Закрепление отсутствует
147	401703,08	1267750,23	Картометрический метод	7	Закрепление отсутствует
148	401689,81	1267758,47	Картометрический метод	7	Закрепление отсутствует
149	401686,61	1267779,07	Картометрический метод	7	Закрепление отсутствует
150	401700,79	1267798,29	Картометрический метод	7	Закрепление отсутствует
151	401731,46	1267809,28	Картометрический метод	7	Закрепление отсутствует
152	401737,87	1267819,35	Картометрический метод	7	Закрепление отсутствует
153	401737,87	1267831,25	Картометрический метод	7	Закрепление отсутствует
154	401755,26	1267833,51	Картометрический метод	7	Закрепление отсутствует
155	401758,25	1267838,17	Картометрический метод	7	Закрепление отсутствует
156	401765,23	1267847,60	Картометрический метод	7	Закрепление отсутствует
157	401771,04	1267855,45	Картометрический метод	7	Закрепление отсутствует
158	401775,47	1267862,14	Картометрический метод	7	Закрепление отсутствует
159	401777,73	1267865,09	Картометрический метод	7	Закрепление отсутствует
160	401781,68	1267869,84	Картометрический метод	7	Закрепление отсутствует
161	401786,93	1267875,09	Картометрический метод	7	Закрепление отсутствует
162	401790,21	1267878,37	Картометрический метод	7	Закрепление отсутствует
163	401812,14	1267878,37	Картометрический метод	7	Закрепление отсутствует

Сведения о местоположении границ объекта

1. Система координат МСК 47 зона 1

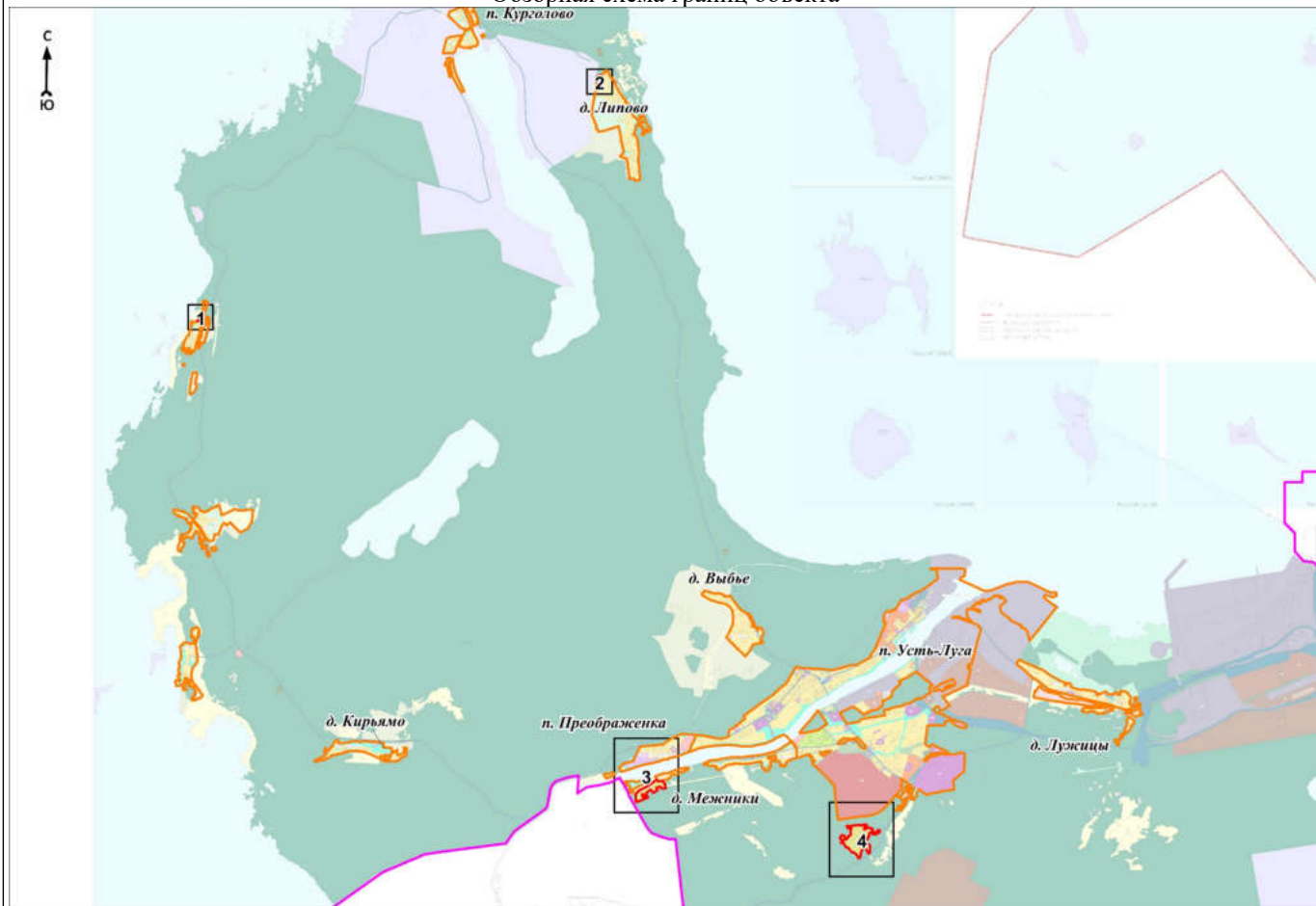
2. Сведения о характерных точках границ объекта

Обозначение характерных точек границ	Координаты, м		Метод определения координат характерной точки	Средняя квадратическая погрешность	Описание обозначения точки на местности (при
	X	Y			
164	401830,40	1267874,72	Картометрический метод	7	Закрепление отсутствует
165	401847,46	1267873,50	Картометрический метод	7	Закрепление отсутствует
166	401864,51	1267877,15	Картометрический метод	7	Закрепление отсутствует
167	401878,05	1267881,27	Картометрический метод	7	Закрепление отсутствует
168	401892,53	1267885,67	Картометрический метод	7	Закрепление отсутствует
169	401909,58	1267889,33	Картометрический метод	7	Закрепление отсутствует
170	401908,26	1267879,11	Картометрический метод	7	Закрепление отсутствует
171	401906,02	1267868,69	Картометрический метод	7	Закрепление отсутствует
172	401904,71	1267862,53	Картометрический метод	7	Закрепление отсутствует
173	401901,61	1267836,86	Картометрический метод	7	Закрепление отсутствует
174	401908,38	1267822,05	Картометрический метод	7	Закрепление отсутствует
175	401938,33	1267795,32	Картометрический метод	7	Закрепление отсутствует
176	401950,48	1267792,74	Картометрический метод	7	Закрепление отсутствует
177	401955,75	1267836,37	Картометрический метод	7	Закрепление отсутствует
178	401963,25	1267898,40	Картометрический метод	7	Закрепление отсутствует
179	401982,51	1268057,71	Картометрический метод	7	Закрепление отсутствует
180	401983,38	1268058,06	Картометрический метод	7	Закрепление отсутствует
181	401979,01	1268064,72	Картометрический метод	7	Закрепление отсутствует
182	401966,82	1268089,08	Картометрический метод	7	Закрепление отсутствует
183	401972,91	1268106,13	Картометрический метод	7	Закрепление отсутствует
184	401977,78	1268121,97	Картометрический метод	7	Закрепление отсутствует
185	401981,44	1268142,68	Картометрический метод	7	Закрепление отсутствует
186	401986,31	1268175,56	Картометрический метод	7	Закрепление отсутствует
187	401986,31	1268190,18	Картометрический метод	7	Закрепление отсутствует
188	401972,91	1268195,05	Картометрический метод	7	Закрепление отсутствует
189	401964,38	1268193,83	Картометрический метод	7	Закрепление отсутствует
190	401955,86	1268179,21	Картометрический метод	7	Закрепление отсутствует

Сведения о местоположении границ объекта					
1. Система координат МСК 47 зона 1					
2. Сведения о характерных точках границ объекта					
Обозначение характерных точек границ	Координаты, м		Метод определения координат характерной точки	Средняя квадратическая погрешность	Описание обозначения точки на местности (при
	X	Y			
191	401948,55	1268165,82	Картометрический метод	7	Закрепление отсутствует
192	401943,44	1268158,51	Картометрический метод	7	Закрепление отсутствует
193	401940,03	1268153,63	Картометрический метод	7	Закрепление отсутствует
194	401935,46	1268152,49	Картометрический метод	7	Закрепление отсутствует
195	401925,41	1268149,98	Картометрический метод	7	Закрепление отсутствует
196	401909,58	1268143,89	Картометрический метод	7	Закрепление отсутствует
197	401894,96	1268142,68	Картометрический метод	7	Закрепление отсутствует
198	401886,44	1268148,77	Картометрический метод	7	Закрепление отсутствует
199	401888,87	1268164,60	Картометрический метод	7	Закрепление отсутствует
200	401905,92	1268177,99	Картометрический метод	7	Закрепление отсутствует
201	401921,36	1268189,87	Картометрический метод	7	Закрепление отсутствует
202	401935,16	1268202,35	Картометрический метод	7	Закрепление отсутствует
203	401933,94	1268220,63	Картометрический метод	7	Закрепление отсутствует
204	401925,37	1268227,63	Картометрический метод	7	Закрепление отсутствует
205	401920,54	1268231,59	Картометрический метод	7	Закрепление отсутствует
206	401912,01	1268247,42	Картометрический метод	7	Закрепление отсутствует
207	401912,01	1268268,13	Картометрический метод	7	Закрепление отсутствует
208	401913,23	1268290,05	Картометрический метод	7	Закрепление отсутствует
209	401907,14	1268303,45	Картометрический метод	7	Закрепление отсутствует
210	401902,27	1268311,98	Картометрический метод	7	Закрепление отсутствует
211	401891,31	1268313,20	Картометрический метод	7	Закрепление отсутствует
212	401880,34	1268302,24	Картометрический метод	7	Закрепление отсутствует
213	401869,38	1268297,36	Картометрический метод	7	Закрепление отсутствует
214	401855,99	1268316,85	Картометрический метод	7	Закрепление отсутствует
215	401840,15	1268327,81	Картометрический метод	7	Закрепление отсутствует
216	401834,06	1268338,77	Картометрический метод	7	Закрепление отсутствует
217	401830,40	1268353,39	Картометрический метод	7	Закрепление отсутствует

План границ объекта

Обзорная схема границ объекта



Масштаб 1:100000

Используемые условные знаки и обозначения:

	1	- характерная точка границы объекта
		- уточняемая (изменяемая) часть границы объекта
		- существующая часть границы объекта, сведения о которой содержатся в Едином государственном реестре недвижимости
		- граница кадастрового квартала
	47:20:0000000	- номер кадастрового квартала
		- существующие границы земельного участка, имеющиеся в Едином государственном реестре недвижимости, сведения о которых достаточны для определения их местоположения
	:1	- обозначение земельного участка, сведения о котором содержатся в Едином государственном реестре недвижимости
		- граница муниципального образования
		- граница населённого пункта, имеющиеся в Едином государственном реестре недвижимости, сведения о которых достаточны для определения их местоположения
		- граница населённого пункта, имеющиеся в генеральном плане "Усть-Лужского сельского поселения" Кингисеппского муниципального района Ленинградской области, сведения о которых достаточны для определения их местоположения
	п. Усть-Луга	- наименование населённого пункта
	1	- область и номер выносного листа

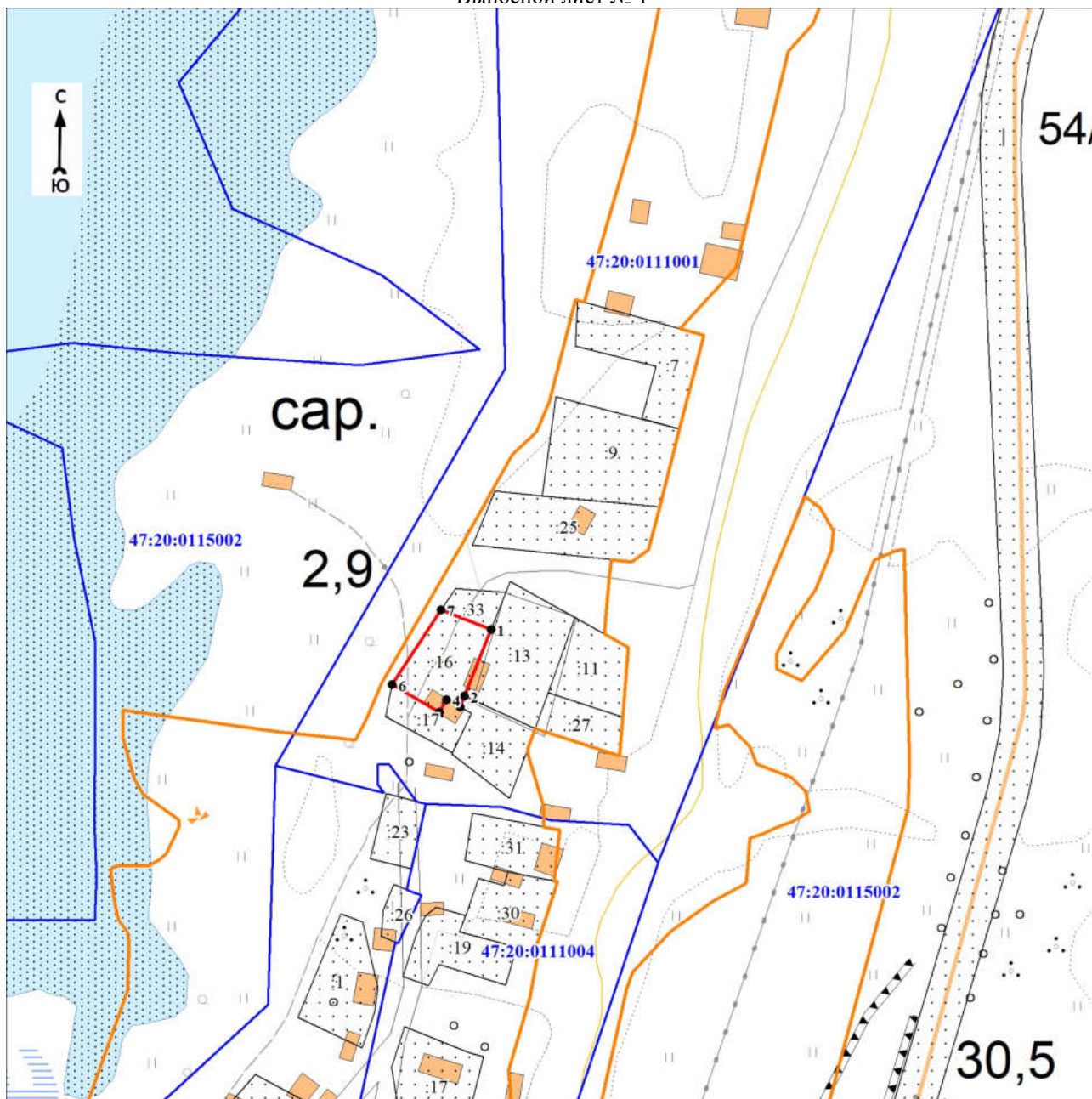
Подпись _____

Дата « ____ » _____ 20 г.

Место для оттиска печати (при наличии) лица, составившего описание местоположения границ объекта

План границ объекта

Выносной лист № 1



Масштаб 1:3000

Используемые условные знаки и обозначения:

Условные обозначения представлены на листе 12

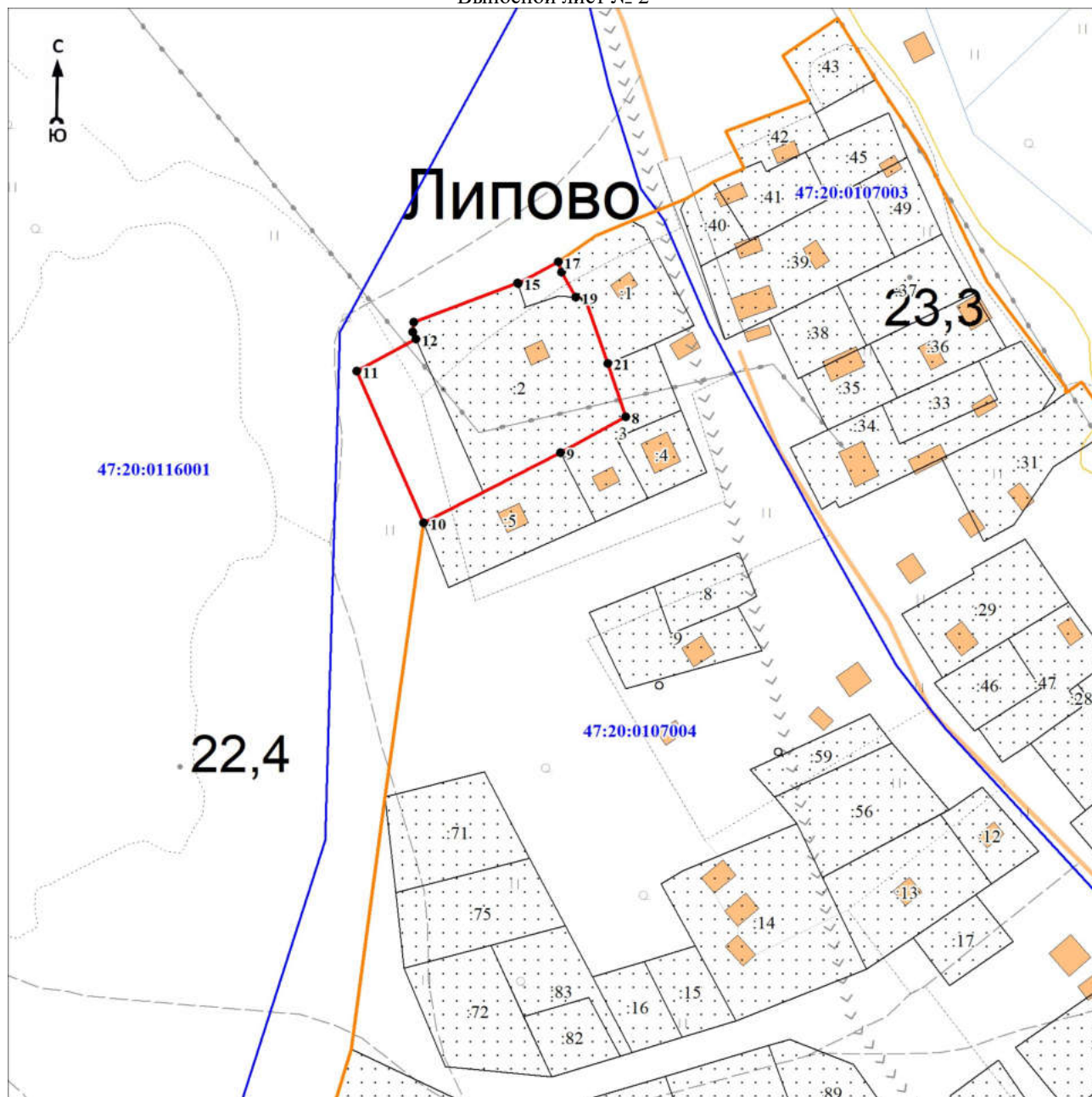
Подпись _____

Дата « ____ » _____ 20 г.

Место для оттиска печати (при наличии) лица, составившего описание местоположения границ объекта

План границ объекта

Выносной лист № 2



Масштаб 1:3000

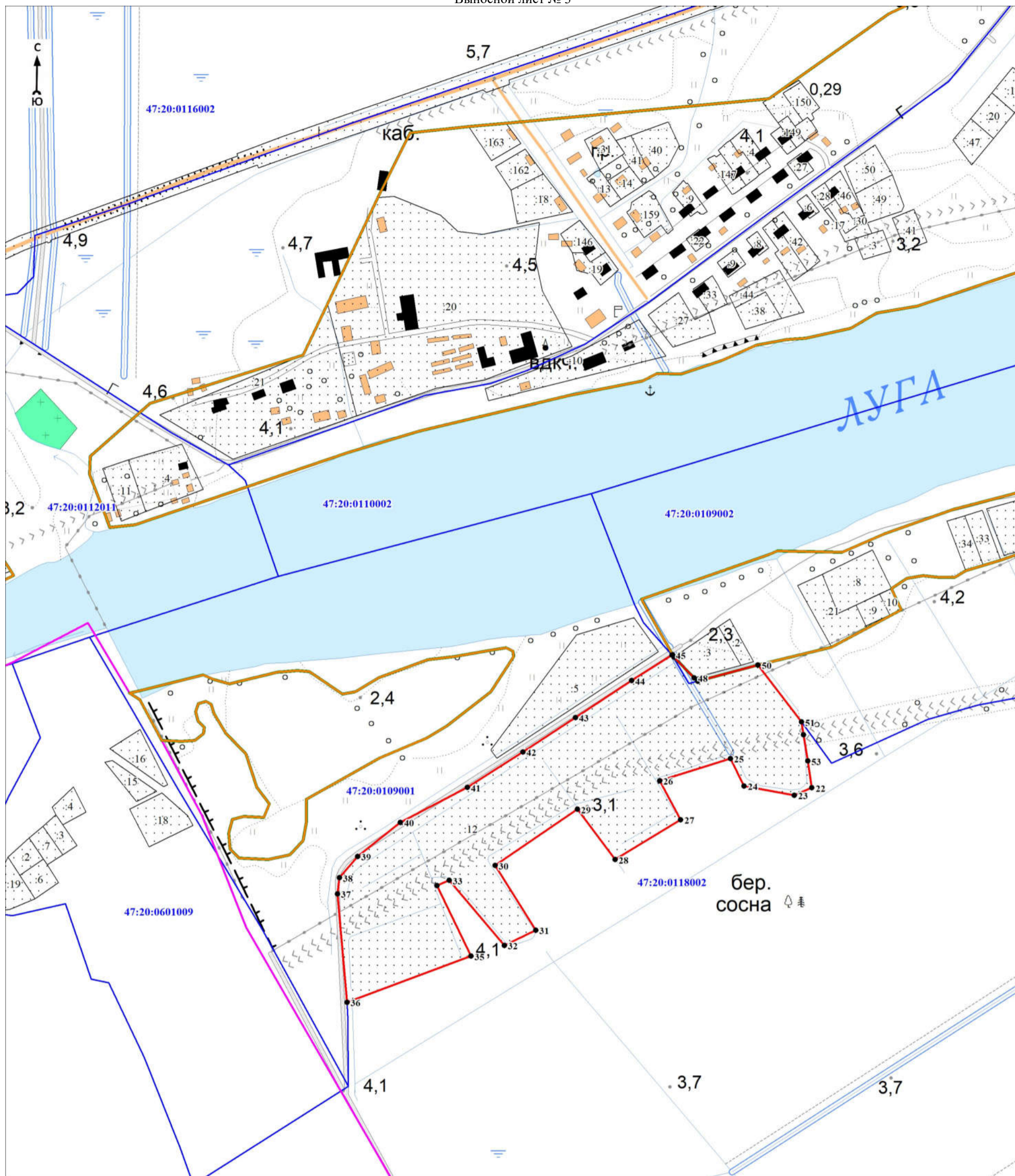
Используемые условные знаки и обозначения:

Условные обозначения представлены на листе 12

Подпись _____

Дата « ____ » _____ 20 г.

Место для оттиска печати (при наличии) лица, составившего описание местоположения границ объекта



Масштаб 1:5000

Используемые условные знаки и обозначения:

Условные обозначения представлены на листе 12

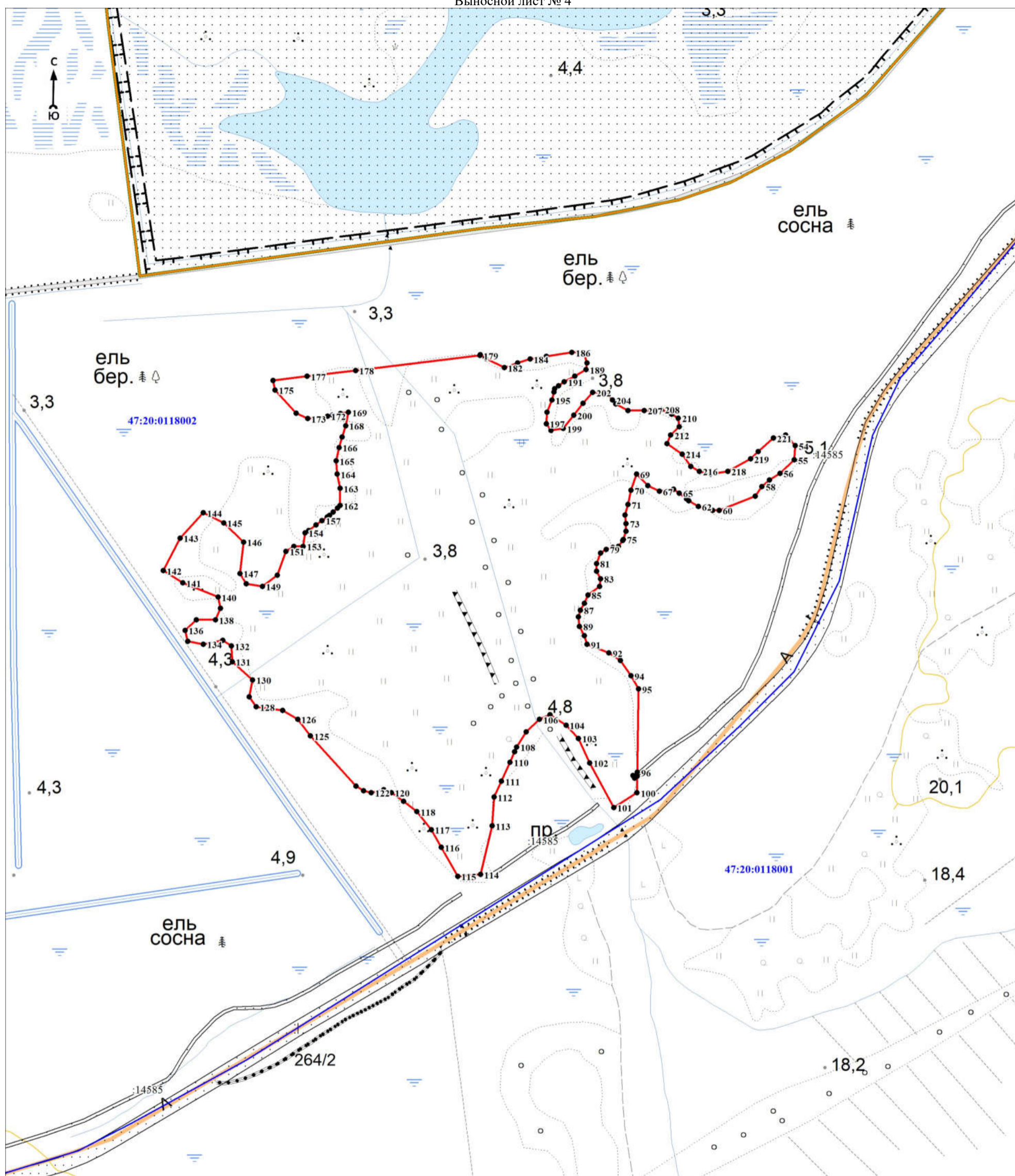
Подпись _____

Дата « » 20 г.

Место для оттиска печати (при наличии) лица, составившего описание местоположения границ объекта

План границ объекта

Выносной лист № 4



Масштаб 1:5000

Используемые условные знаки и обозначения:

Условные обозначения представлены на листе 12

Подпись _____

Дата « » 20 г.

Место для оттиска печати (при наличии) лица, составившего описание местоположения границ объекта