

Чертеж межевания территории, отображающий  
границы образуемых земельных участков  
с видом разрешенного использования -  
Улично-дорожная сеть

Приложение №6  
к приказу Комитета  
градостроительной политики  
Ленинградской области  
от \_\_\_\_\_ № \_\_\_\_\_



Схема расположения листов

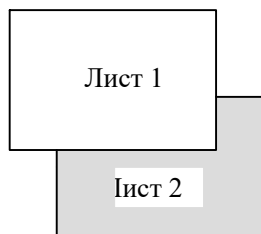
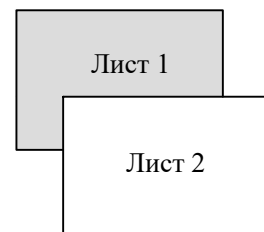


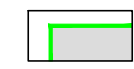

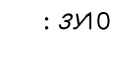




Схема расположения листов



Условные обозначения

-  границы территории, в отношении которой осуществляется подготовка проекта межевания
-  характерная точка границы проектирования
-  границы образуемых земельных участков ВРИ - Улично-дорожная сеть - код 12.0.1
-  характерная точка образуемого земельного участка
-  : ЗИО условный номер образуемого земельного участка

Масштаб 1:2000