







Чертеж границ зон планируемого размещения линейного объекта

Условные обозначения:

-  - граница территории, в отношении которой осуществляется подготовка проекта планировки территории
-  - границы зоны планируемого размещения линейного объекта
-  - границы зон с особыми условиями использования территории, подлежащие установлению в связи с размещением линейного объекта (охранная зона проектируемого газопровода)
-  - границы зон с особыми условиями использования территории, подлежащие установлению в связи с размещением линейного объекта (охранная зона проектируемого кабеля)
-  - номер характерной точки границы зоны планируемого размещения линейного объекта
-  - границы зон планируемого размещения объектов капитального строительства, проектируемые в составе линейного объекта

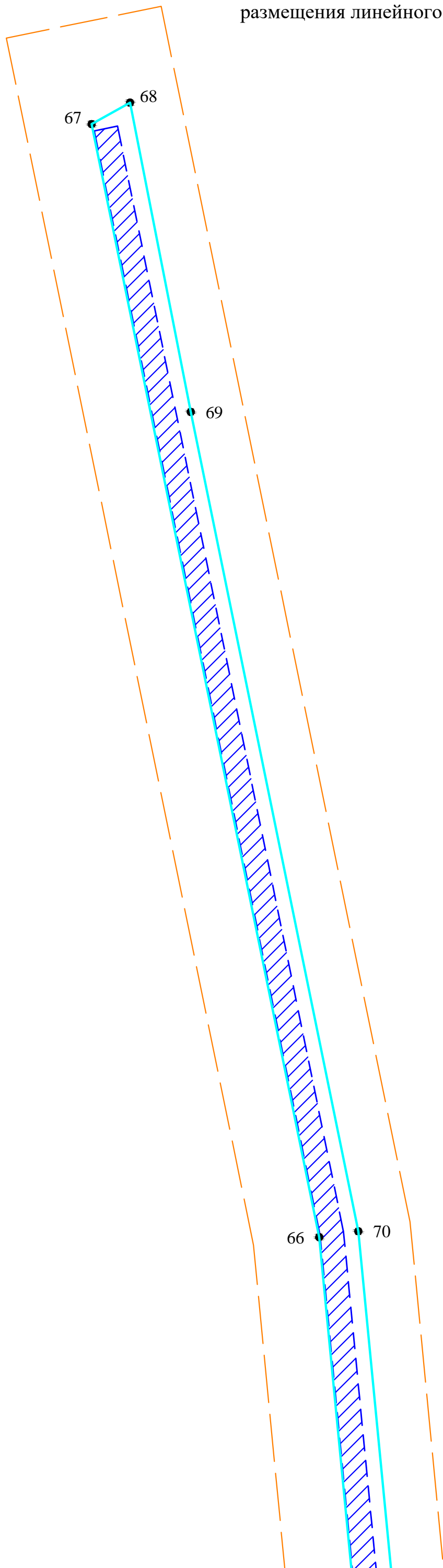
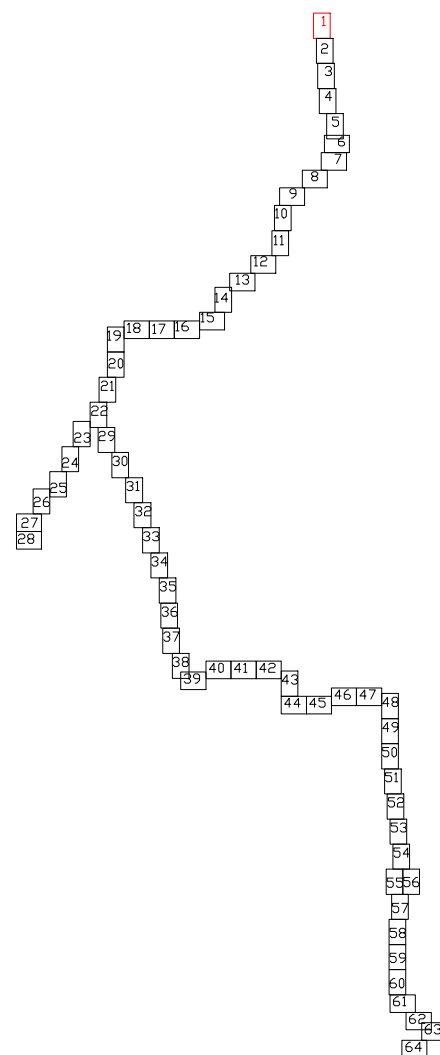


Схема совмещения листов:



Условные обозначения:







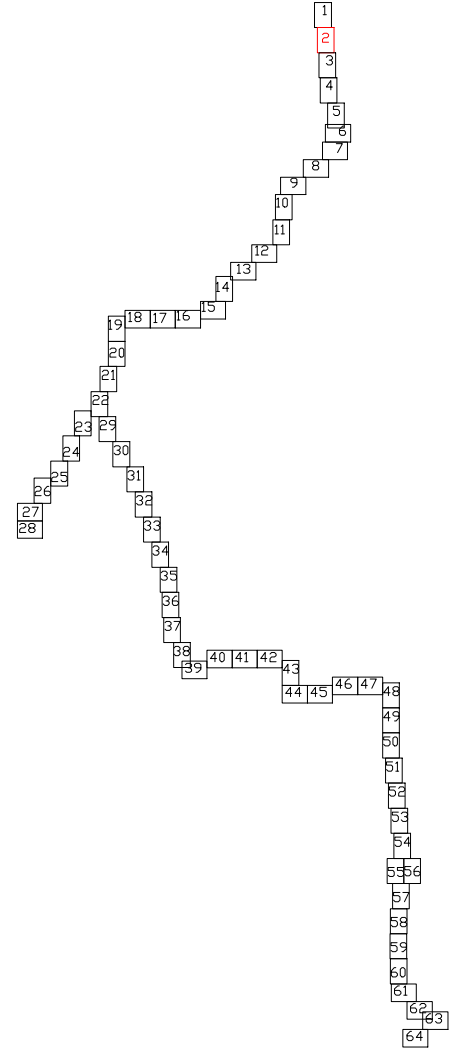
-  - граница территории, в отношении которой осуществляется подготовка проекта планировки территории
-  - границы зоны планируемого размещения линейного объекта
-  - границы зон с особыми условиями использования территории, подлежащие установлению в связи с размещением линейного объекта (охранная зона проектируемого газопровода)
-  - границы зон с особыми условиями использования территории, подлежащие установлению в связи с размещением линейного объекта (охранная зона проектируемого кабеля)
-  1 - номер характерной точки границы зоны планируемого размещения линейного объекта
-  - границы зон планируемого размещения объектов капитального строительства, проектируемые в составе линейного объекта

Схема совмещения листов:



65 ● ● 71

64 ● ● 72
63 ● ● 73

Условные обозначения:







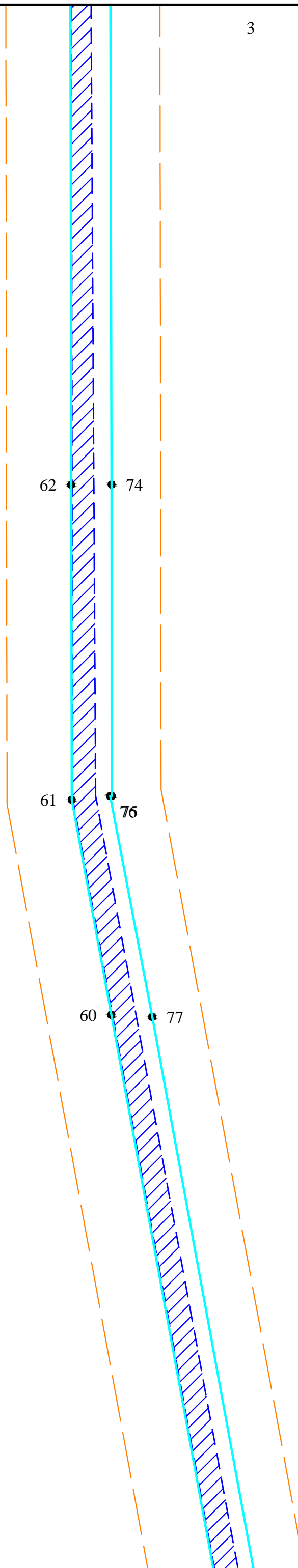
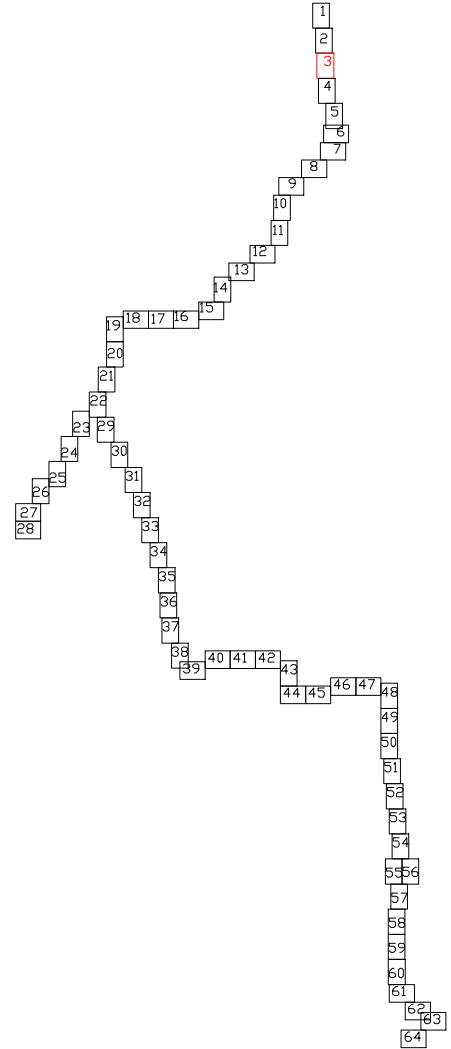
-  - граница территории, в отношении которой осуществляется подготовка проекта планировки территории
-  - границы зоны планируемого размещения линейного объекта
-  - границы зон с особыми условиями использования территории, подлежащие установлению в связи с размещением линейного объекта (охранная зона проектируемого газопровода)
-  - границы зон с особыми условиями использования территории, подлежащие установлению в связи с размещением линейного объекта (охранная зона проектируемого кабеля)
-  1 - номер характерной точки границы зоны планируемого размещения линейного объекта
-  - границы зон планируемого размещения объектов капитального строительства, проектируемые в составе линейного объекта

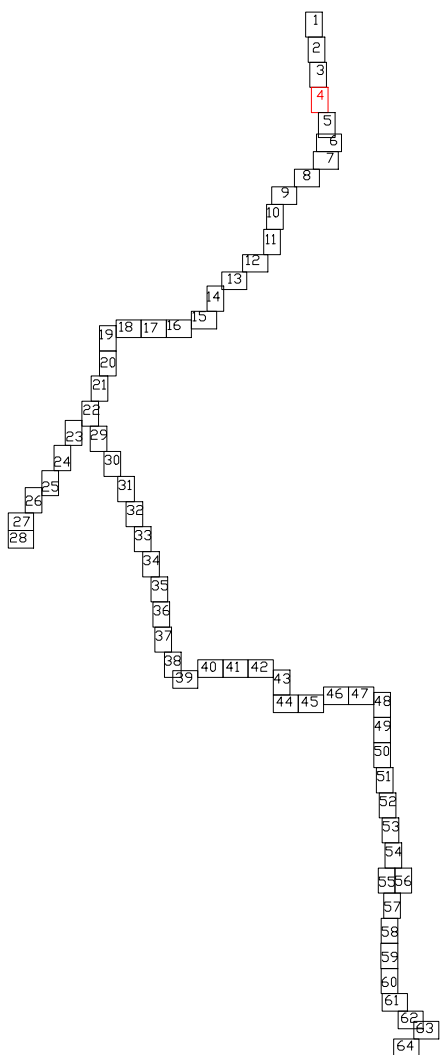
Схема совмещения листов:



Условные обозначения:

- - - - - граница территории, в отношении которой осуществляется подготовка проекта планировки территории
- границы зоны планируемого размещения линейного объекта
- ▨ границы зон с особыми условиями использования территории, подлежащие установлению в связи с размещением линейного объекта (охранная зона проектируемого газопровода)
- ▧ границы зон с особыми условиями использования территории, подлежащие установлению в связи с размещением линейного объекта (охранная зона проектируемого кабеля)
- 1 ● - номер характерной точки границы зоны планируемого размещения линейного объекта
- границы зон планируемого размещения объектов капитального строительства, проектируемые в составе линейного объекта

Схема совмещения листов:



59

78

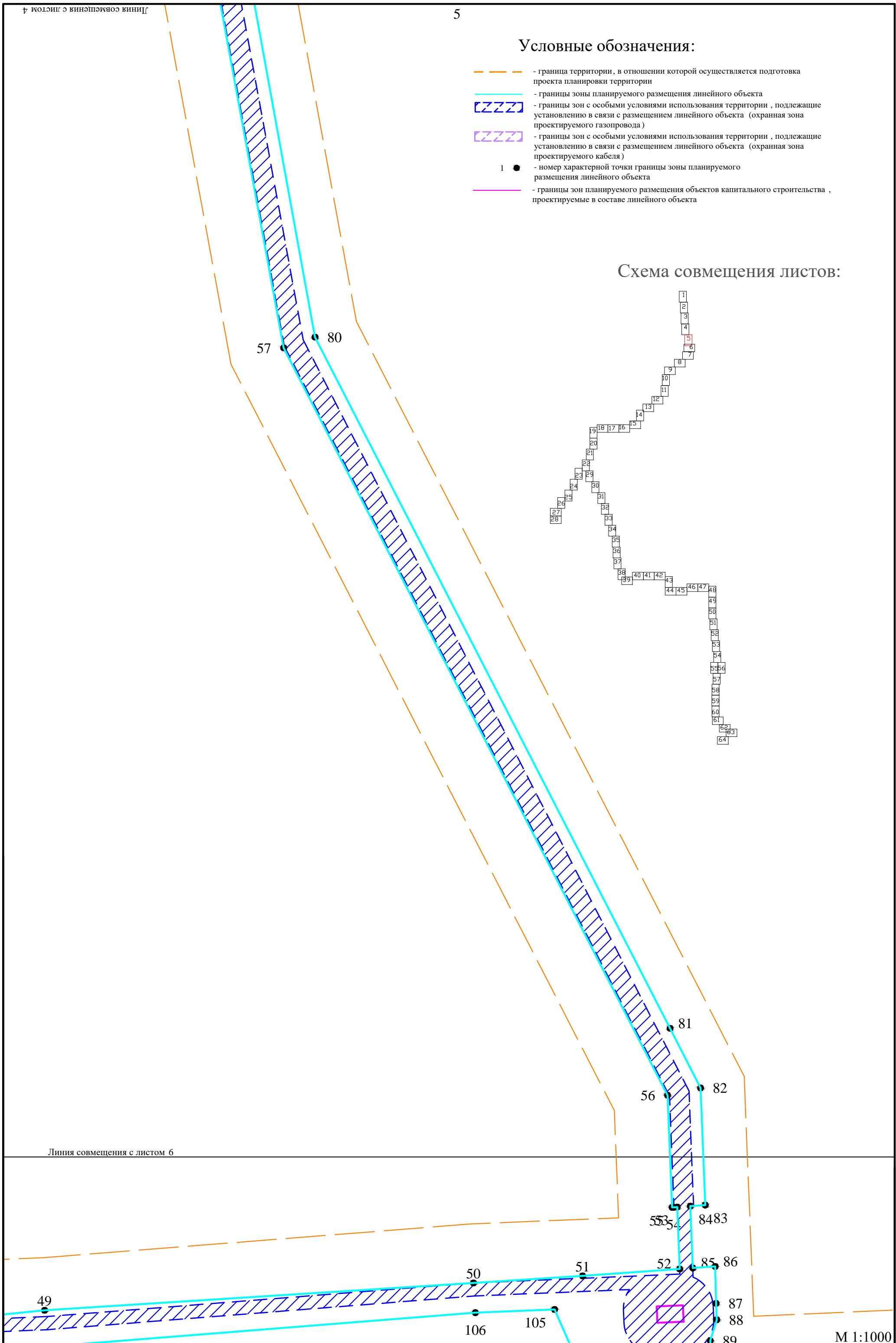
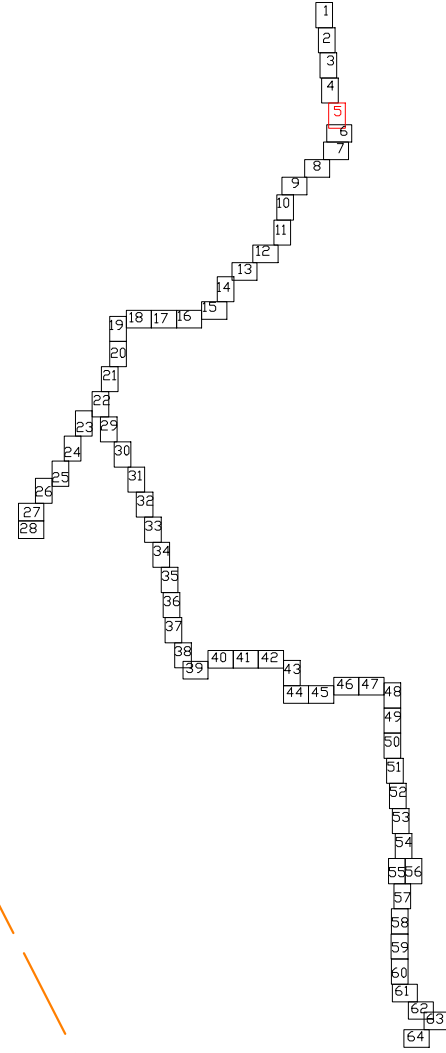
58

79

Условные обозначения:

- граница территории, в отношении которой осуществляется подготовка проекта планировки территории
- границы зоны планируемого размещения линейного объекта
- границы зон с особыми условиями использования территории, подлежащие установлению в связи с размещением линейного объекта (охранная зона проектируемого газопровода)
- границы зон с особыми условиями использования территории, подлежащие установлению в связи с размещением линейного объекта (охранная зона проектируемого кабеля)
- 1 ● - номер характерной точки границы зоны планируемого размещения линейного объекта
- границы зон планируемого размещения объектов капитального строительства, проектируемые в составе линейного объекта

Схема совмещения листов:



Линия совмещения с листом 6


М 1:1000

Линия совмещения с листом 5

Схема совмещения листов:

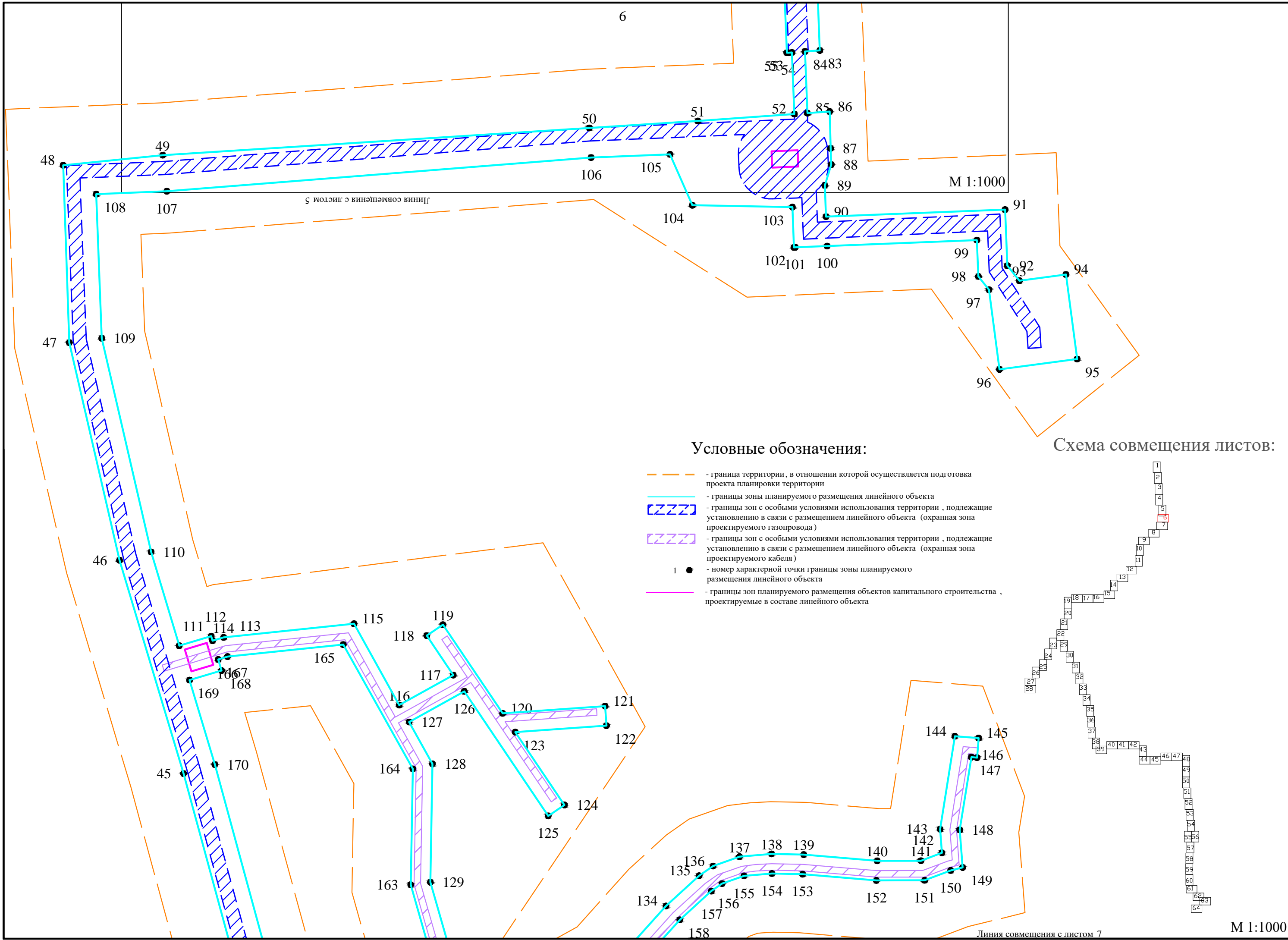
Условные обозначения:

- граница территории, в отношении которой осуществляется подготовка проекта планировки территории
- границы зоны планируемого размещения линейного объекта
- границы зон с особыми условиями использования территории, подлежащие установлению в связи с размещением линейного объекта (охранная зона проектируемого газопровода)
- границы зон с особыми условиями использования территории, подлежащие установлению в связи с размещением линейного объекта (охранная зона проектируемого кабеля)
- 1 ● - номер характерной точки границы зоны планируемого размещения линейного объекта
- границы зон планируемого размещения объектов капитального строительства, проектируемые в составе линейного объекта



Линия совмещения с листом 7

М 1:1000



Условные обозначения:







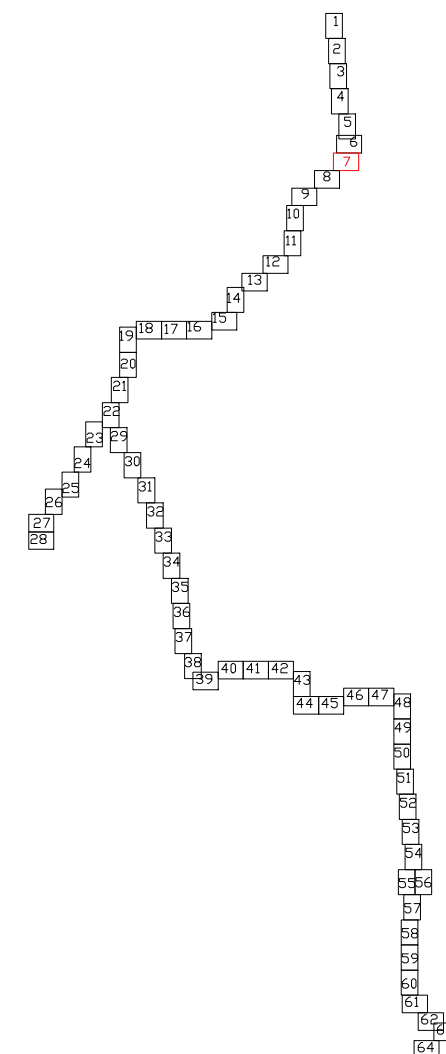
-  - граница территории, в отношении которой осуществляется подготовка проекта планировки территории
-  - границы зоны планируемого размещения линейного объекта
-  - границы зон с особыми условиями использования территории, подлежащие установлению в связи с размещением линейного объекта (охранная зона проектируемого газопровода)
-  - границы зон с особыми условиями использования территории, подлежащие установлению в связи с размещением линейного объекта (охранная зона проектируемого кабеля)
-  - номер характерной точки границы зоны планируемого размещения линейного объекта
-  - границы зон планируемого размещения объектов капитального строительства, проектируемые в составе линейного объекта

Схема совмещения листов:



Условные обозначения:







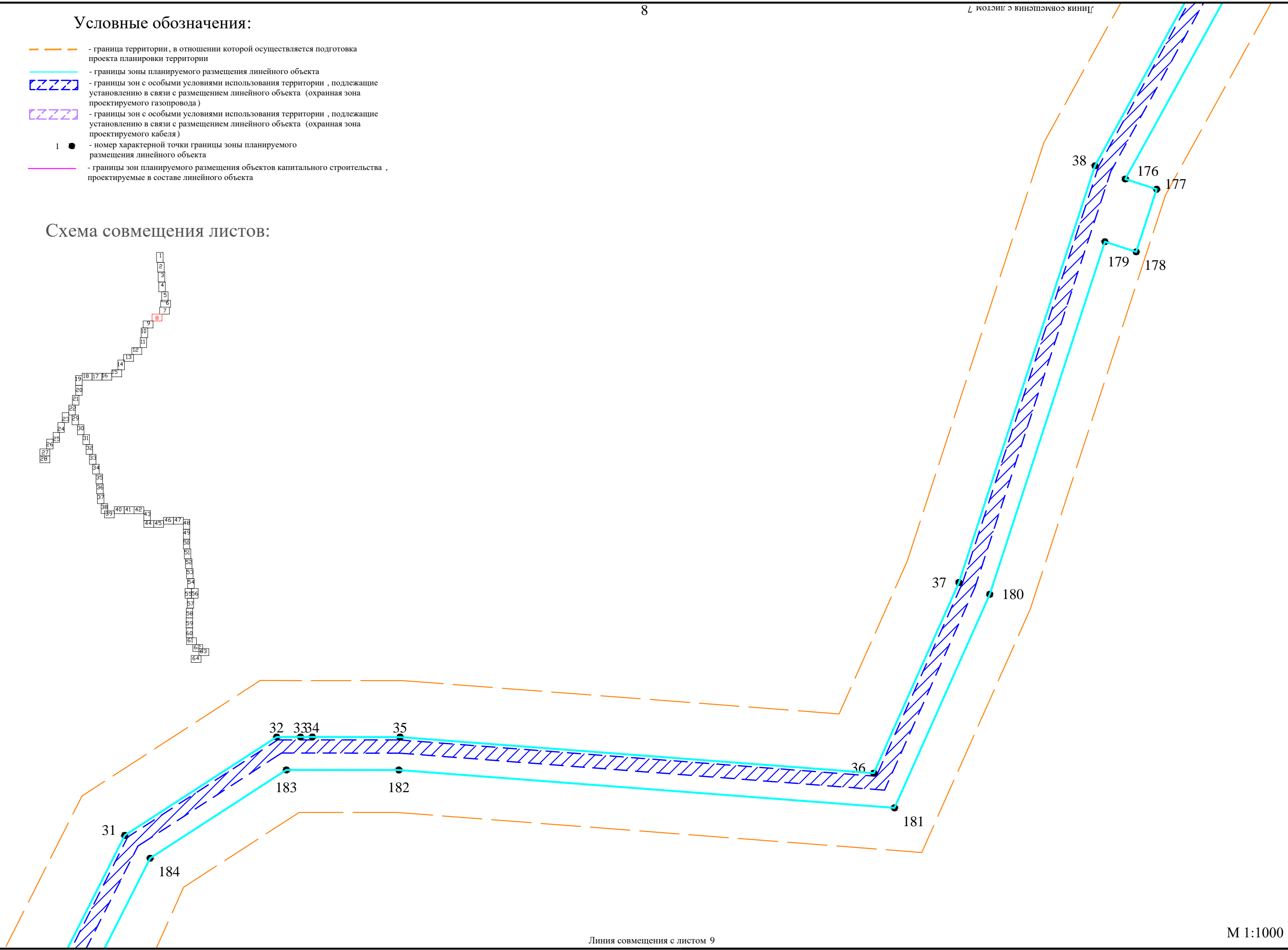
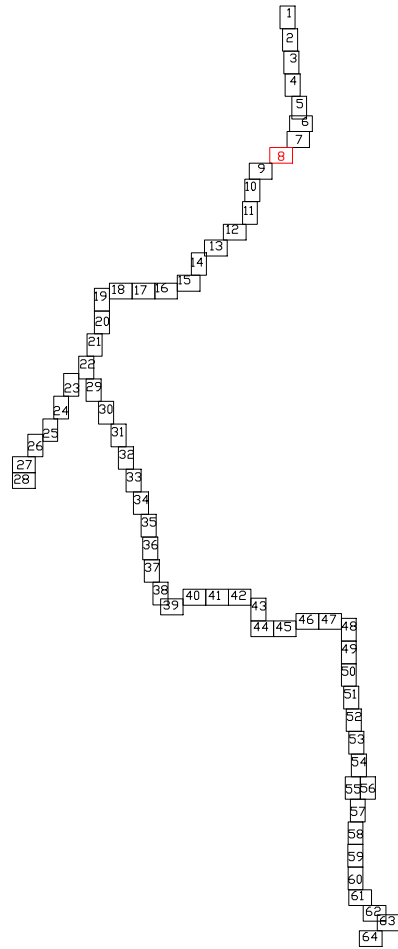
-  - граница территории, в отношении которой осуществляется подготовка проекта планировки территории
-  - границы зоны планируемого размещения линейного объекта
-  - границы зон с особыми условиями использования территории, подлежащие установлению в связи с размещением линейного объекта (охранная зона проектируемого газопровода)
-  - границы зон с особыми условиями использования территории, подлежащие установлению в связи с размещением линейного объекта (охранная зона проектируемого кабеля)
-  1 - номер характерной точки границы зоны планируемого размещения линейного объекта
-  - границы зон планируемого размещения объектов капитального строительства, проектируемые в составе линейного объекта

Схема совмещения листов:




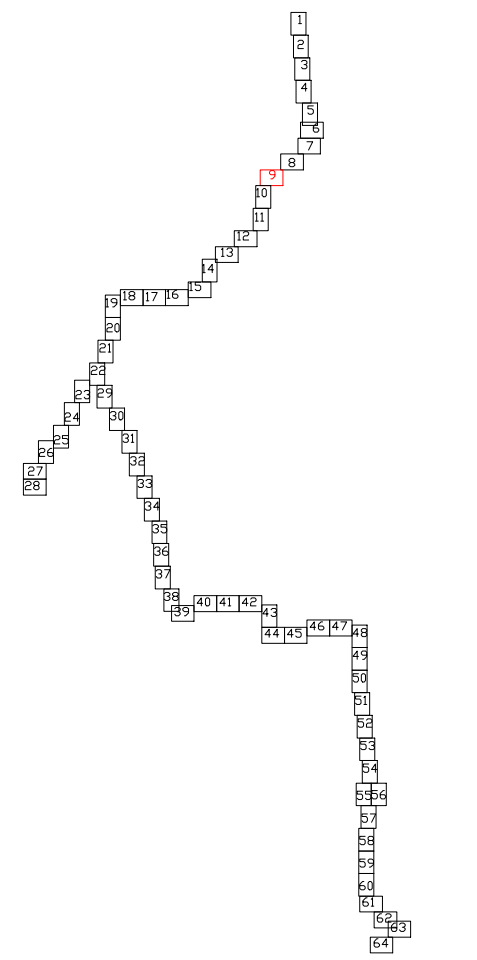








Схема совмещения листов:



Условные обозначения:

-  - граница территории, в отношении которой осуществляется подготовка проекта планировки территории
-  - границы зоны планируемого размещения линейного объекта
-  - границы зон с особыми условиями использования территории, подлежащие установлению в связи с размещением линейного объекта (охранная зона проектируемого газопровода)
-  - границы зон с особыми условиями использования территории, подлежащие установлению в связи с размещением линейного объекта (охранная зона проектируемого кабеля)
-  - номер характерной точки границы зоны планируемого размещения линейного объекта
-  - границы зон планируемого размещения объектов капитального строительства, проектируемые в составе линейного объекта

Условные обозначения:






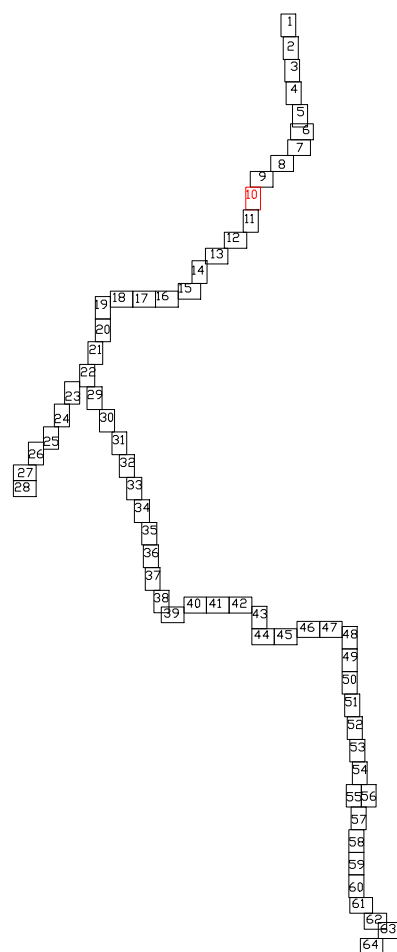
-  - граница территории, в отношении которой осуществляется подготовка проекта планировки территории
-  - границы зоны планируемого размещения линейного объекта
-  - границы зон с особыми условиями использования территории, подлежащие установлению в связи с размещением линейного объекта (охранная зона проектируемого газопровода)
-  - границы зон с особыми условиями использования территории, подлежащие установлению в связи с размещением линейного объекта (охранная зона проектируемого кабеля)
- 1 ●** - номер характерной точки границы зоны планируемого размещения линейного объекта
-  - границы зон планируемого размещения объектов капитального строительства, проектируемые в составе линейного объекта

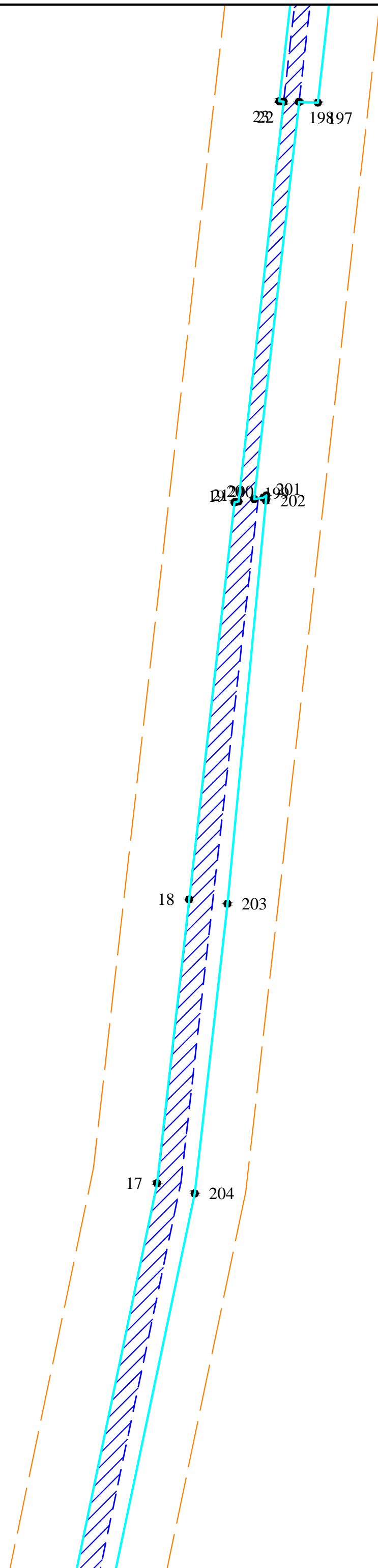
Схема совмещения листов:



24 ● ● 192

193 ● ● 194

196 ● ● 195



Условные обозначения:







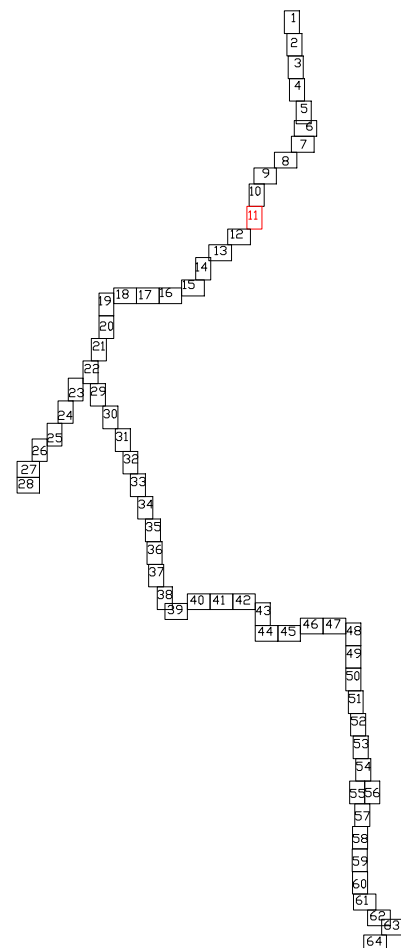
-  - граница территории, в отношении которой осуществляется подготовка проекта планировки территории
-  - границы зоны планируемого размещения линейного объекта
-  - границы зон с особыми условиями использования территории, подлежащие установлению в связи с размещением линейного объекта (охранная зона проектируемого газопровода)
-  - границы зон с особыми условиями использования территории, подлежащие установлению в связи с размещением линейного объекта (охранная зона проектируемого кабеля)
-  - номер характерной точки границы зоны планируемого размещения линейного объекта
-  - границы зон планируемого размещения объектов капитального строительства, проектируемые в составе линейного объекта

Схема совмещения листов:



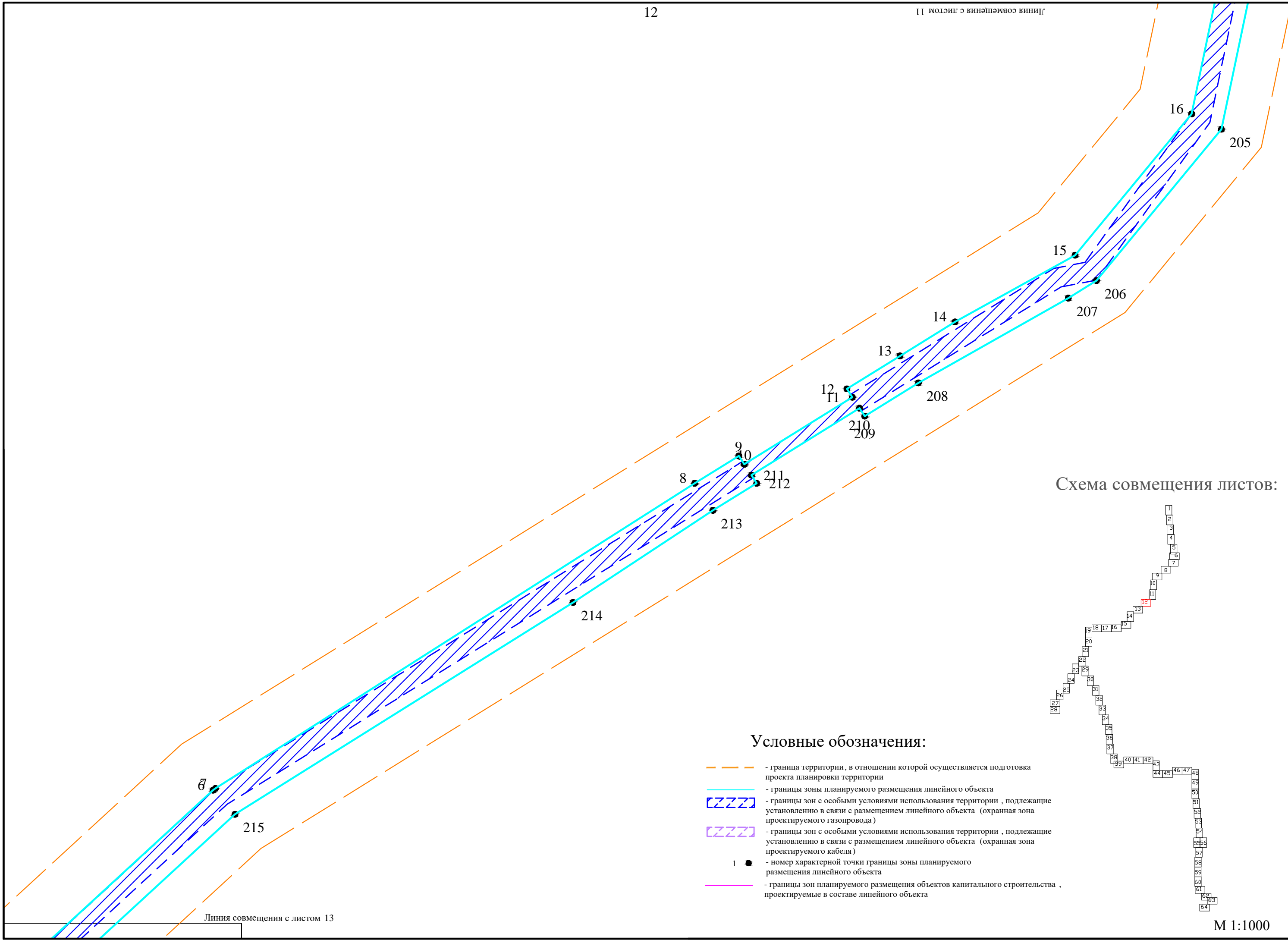
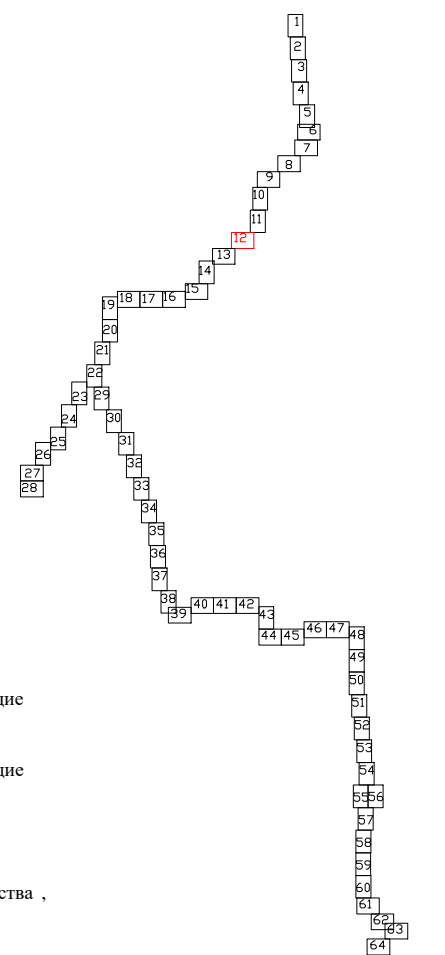








Схема совмещения листов:



Условные обозначения:

-  - граница территории, в отношении которой осуществляется подготовка проекта планировки территории
-  - границы зоны планируемого размещения линейного объекта
-  - границы зон с особыми условиями использования территории, подлежащие установлению в связи с размещением линейного объекта (охранная зона проектируемого газопровода)
-  - границы зон с особыми условиями использования территории, подлежащие установлению в связи с размещением линейного объекта (охранная зона проектируемого кабеля)
-  - номер характерной точки границы зоны планируемого размещения линейного объекта
-  - границы зон планируемого размещения объектов капитального строительства, проектируемые в составе линейного объекта

Линия совмещения с листом 13

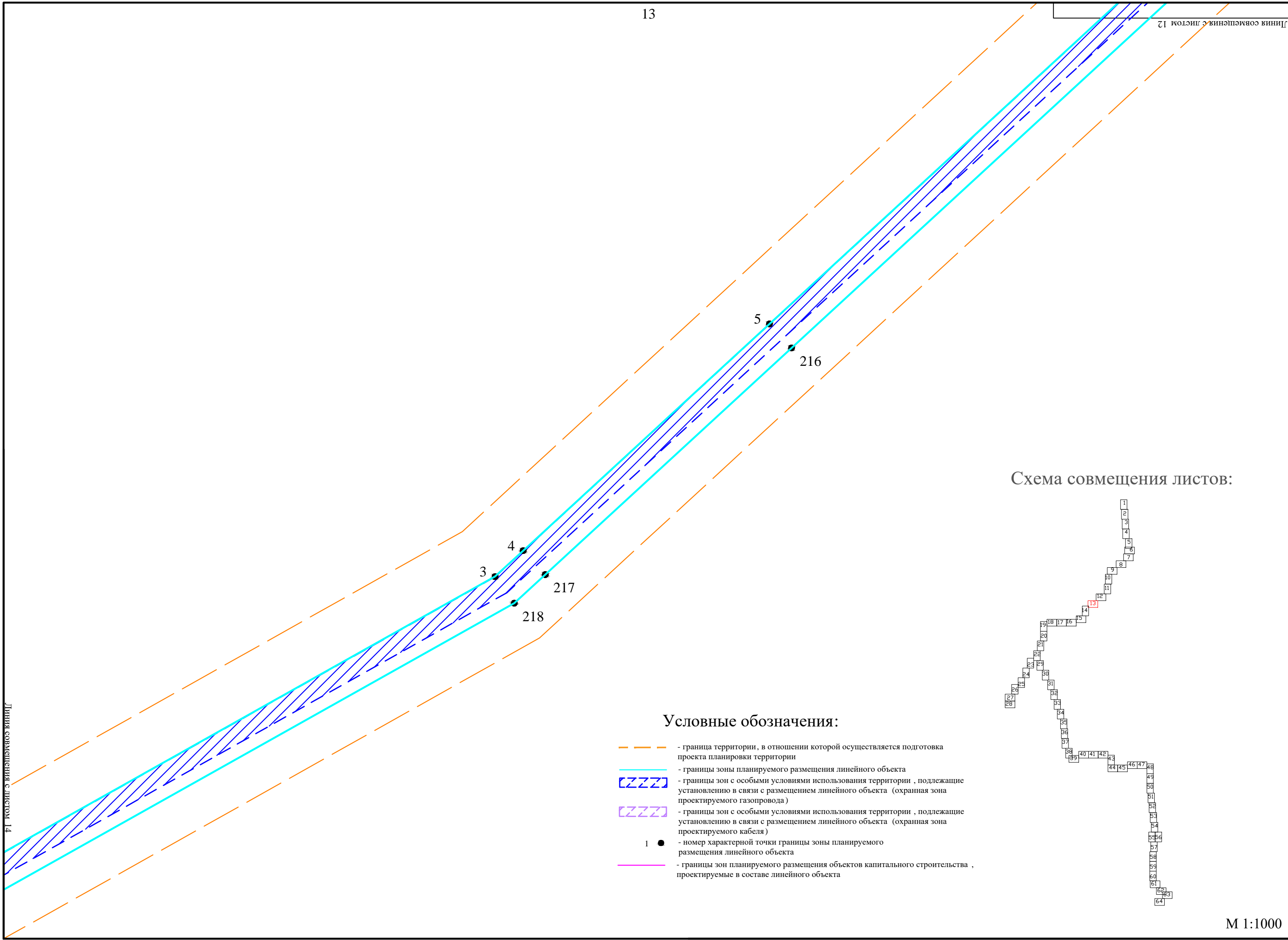
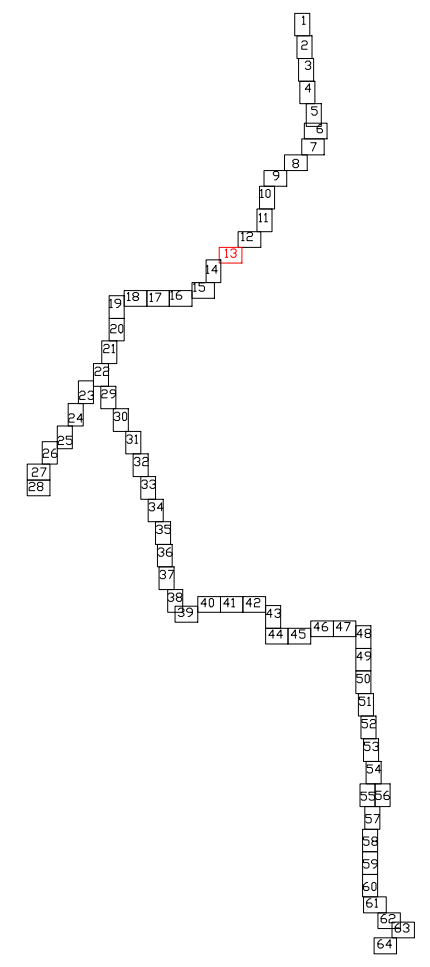








Схема совмещения листов:



Условные обозначения:

-  - граница территории, в отношении которой осуществляется подготовка проекта планировки территории
-  - границы зоны планируемого размещения линейного объекта
-  - границы зон с особыми условиями использования территории, подлежащие установлению в связи с размещением линейного объекта (охранная зона проектируемого газопровода)
-  - границы зон с особыми условиями использования территории, подлежащие установлению в связи с размещением линейного объекта (охранная зона проектируемого кабеля)
-  - номер характерной точки границы зоны планируемого размещения линейного объекта
-  - границы зон планируемого размещения объектов капитального строительства, проектируемые в составе линейного объекта

Условные обозначения:







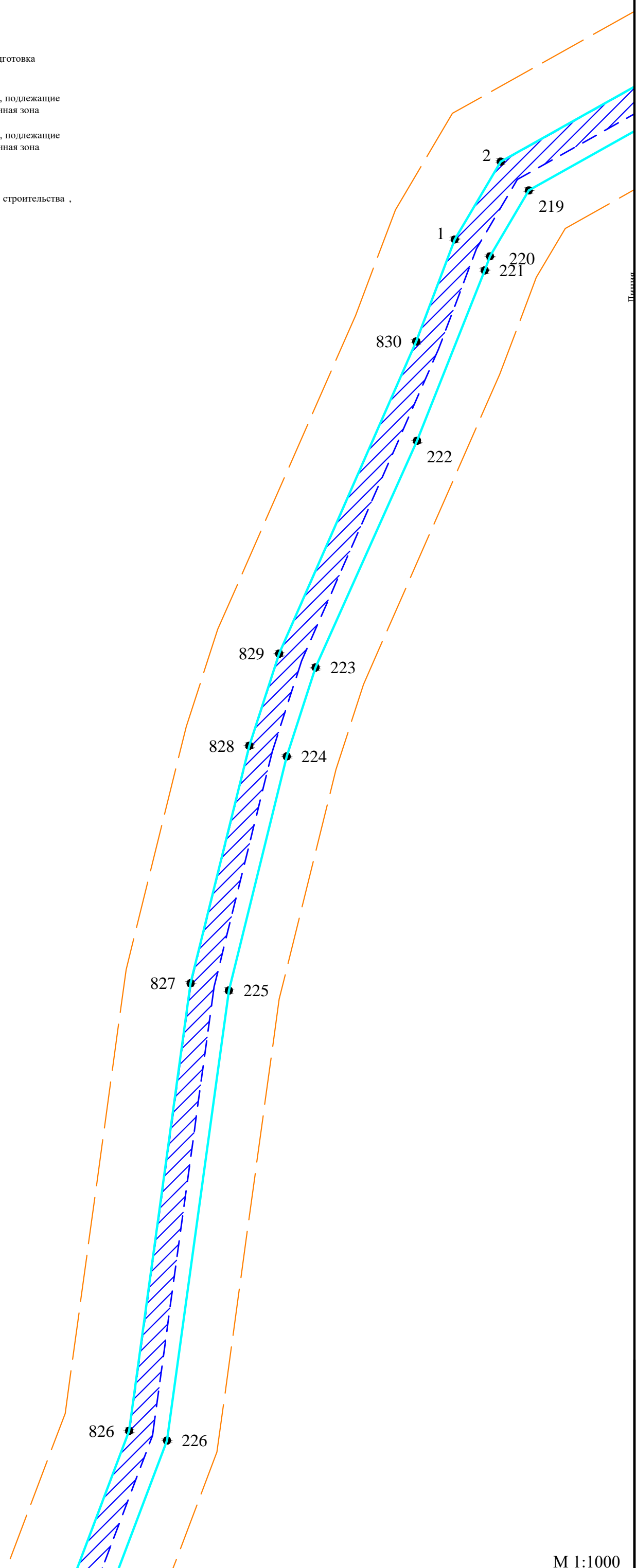
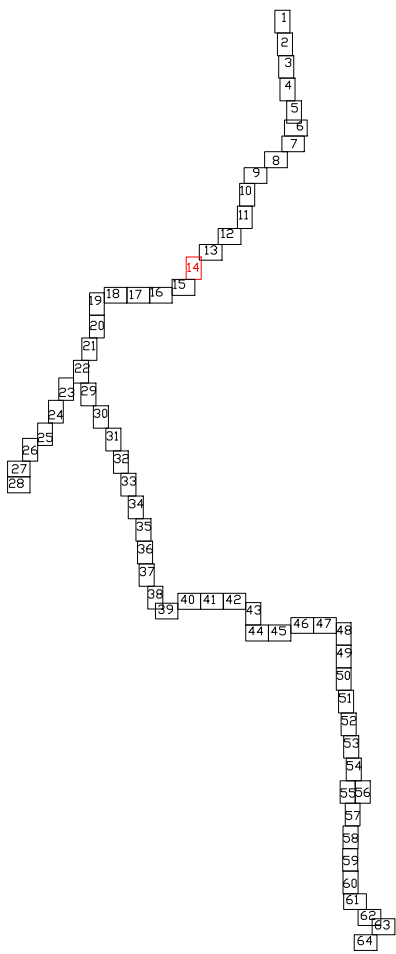
-  - граница территории, в отношении которой осуществляется подготовка проекта планировки территории
-  - границы зоны планируемого размещения линейного объекта
-  - границы зон с особыми условиями использования территории, подлежащие установлению в связи с размещением линейного объекта (охранная зона проектируемого газопровода)
-  - границы зон с особыми условиями использования территории, подлежащие установлению в связи с размещением линейного объекта (охранная зона проектируемого кабеля)
-  - номер характерной точки границы зоны планируемого размещения линейного объекта
-  - границы зон планируемого размещения объектов капитального строительства, проектируемые в составе линейного объекта

Схема совмещения листов:




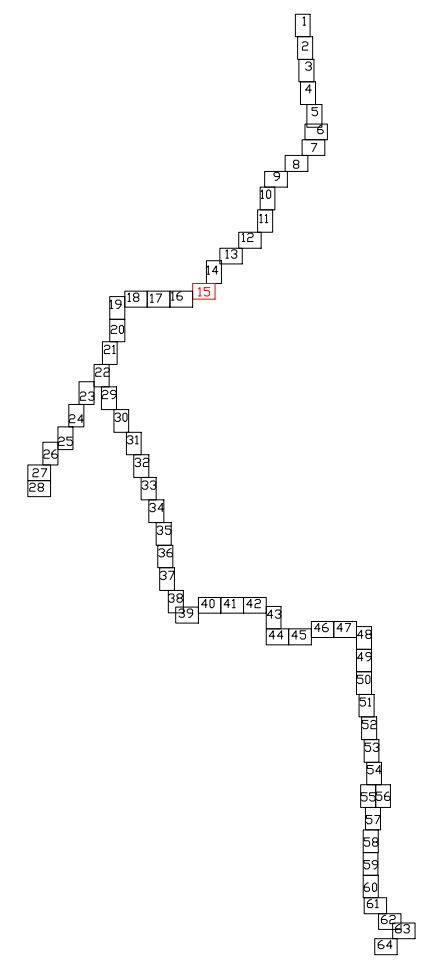






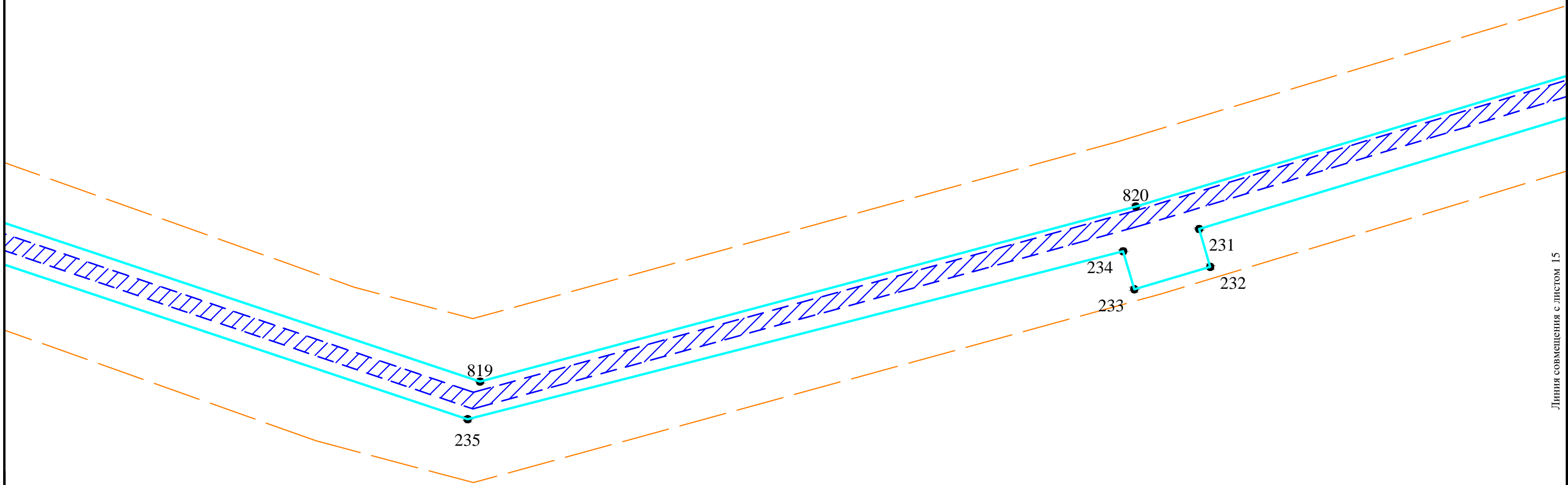


Схема совмещения листов:



Условные обозначения:

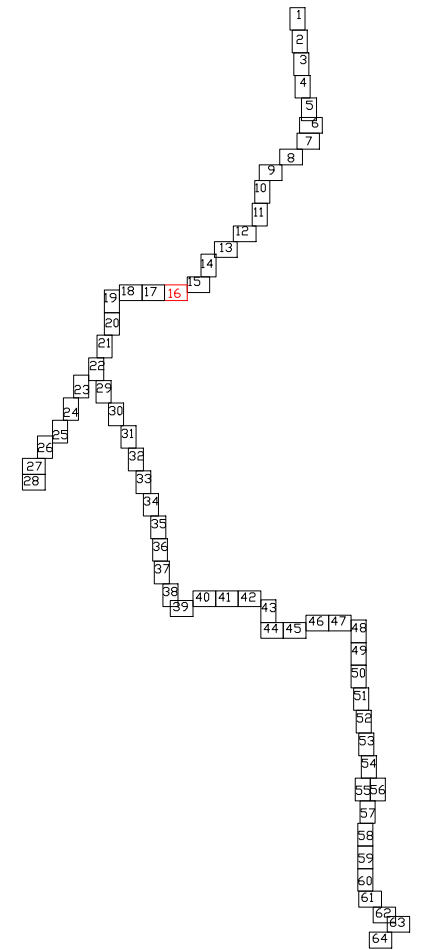
-  - граница территории, в отношении которой осуществляется подготовка проекта планировки территории
-  - границы зоны планируемого размещения линейного объекта
-  - границы зон с особыми условиями использования территории, подлежащие установлению в связи с размещением линейного объекта (охранная зона проектируемого газопровода)
-  - границы зон с особыми условиями использования территории, подлежащие установлению в связи с размещением линейного объекта (охранная зона проектируемого кабеля)
-  - номер характерной точки границы зоны планируемого размещения линейного объекта
-  - границы зон планируемого размещения объектов капитального строительства, проектируемые в составе линейного объекта









Линия совмещения с листом 17

Линия совмещения с листом 15

Схема совмещения листов:



Условные обозначения:

-  - граница территории, в отношении которой осуществляется подготовка проекта планировки территории
-  - границы зоны планируемого размещения линейного объекта
-  - границы зон с особыми условиями использования территории, подлежащие установлению в связи с размещением линейного объекта (охранная зона проектируемого газопровода)
-  - границы зон с особыми условиями использования территории, подлежащие установлению в связи с размещением линейного объекта (охранная зона проектируемого кабеля)
-  - номер характерной точки границы зоны планируемого размещения линейного объекта
-  - границы зон планируемого размещения объектов капитального строительства, проектируемые в составе линейного объекта

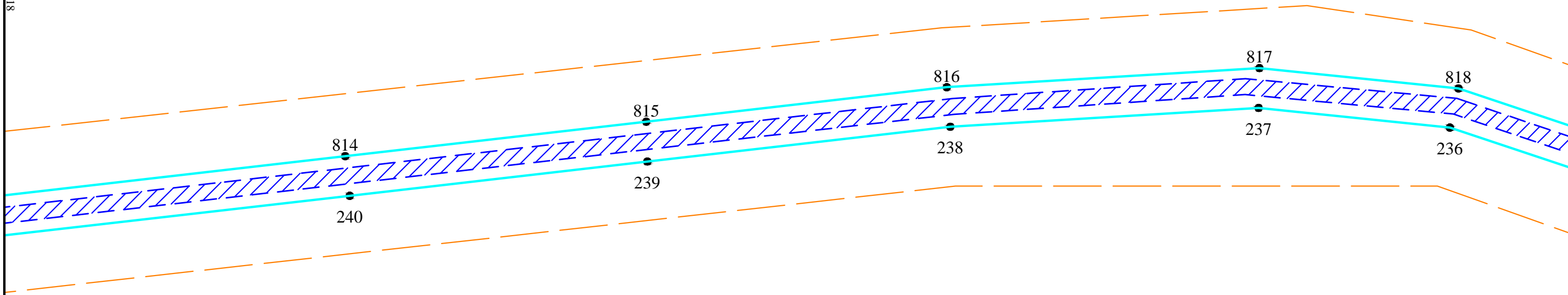
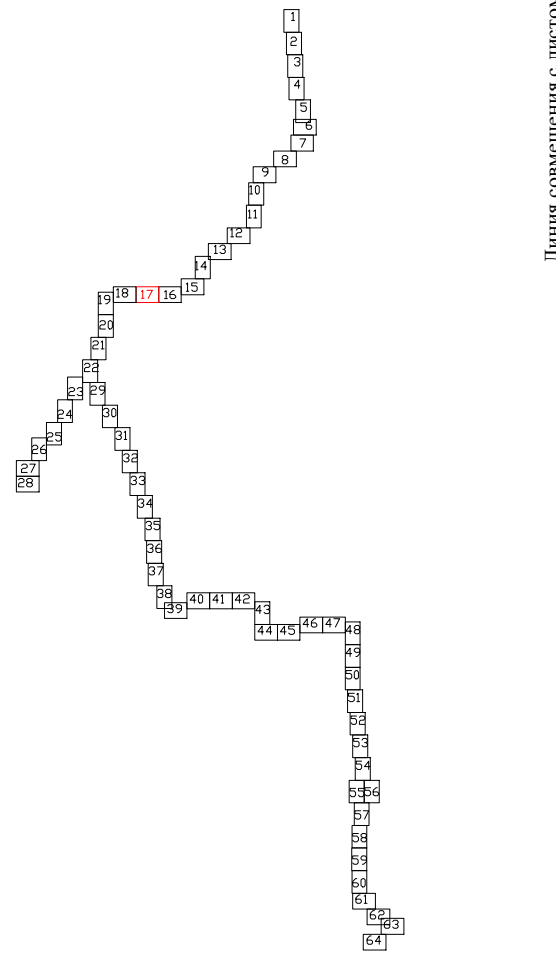








Схема совмещения листов:



Условные обозначения:

-  - граница территории, в отношении которой осуществляется подготовка проекта планировки территории
-  - границы зоны планируемого размещения линейного объекта
-  - границы зон с особыми условиями использования территории, подлежащие установлению в связи с размещением линейного объекта (охранная зона проектируемого газопровода)
-  - границы зон с особыми условиями использования территории, подлежащие установлению в связи с размещением линейного объекта (охранная зона проектируемого кабеля)
-  - номер характерной точки границы зоны планируемого размещения линейного объекта
-  - границы зон планируемого размещения объектов капитального строительства, проектируемые в составе линейного объекта

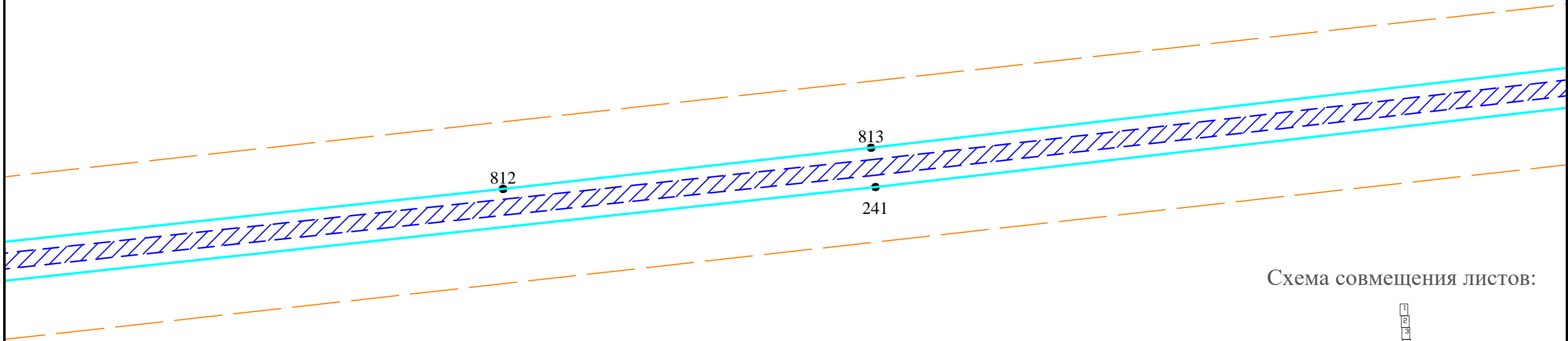
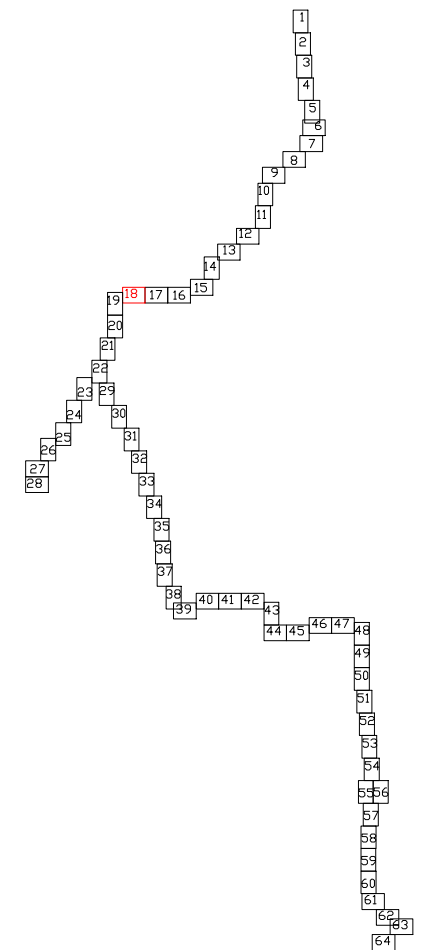








Схема совмещения листов:



Условные обозначения:

-  - граница территории, в отношении которой осуществляется подготовка проекта планировки территории
-  - границы зоны планируемого размещения линейного объекта
-  - границы зон с особыми условиями использования территории, подлежащие установлению в связи с размещением линейного объекта (охранная зона проектируемого газопровода)
-  - границы зон с особыми условиями использования территории, подлежащие установлению в связи с размещением линейного объекта (охранная зона проектируемого кабеля)
-  - номер характерной точки границы зоны планируемого размещения линейного объекта
-  - границы зон планируемого размещения объектов капитального строительства, проектируемые в составе линейного объекта

Условные обозначения:







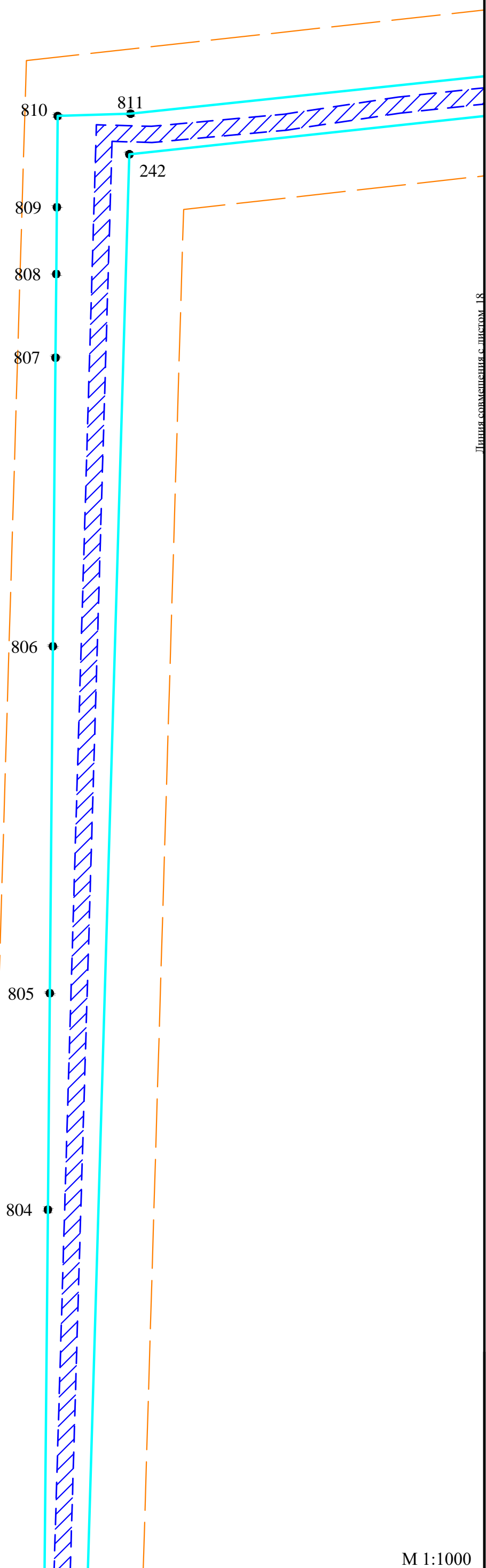
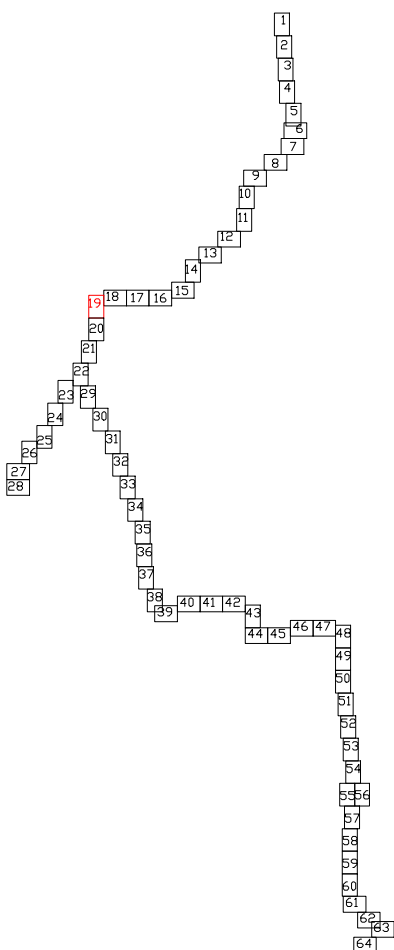
-  - граница территории, в отношении которой осуществляется подготовка проекта планировки территории
-  - границы зоны планируемого размещения линейного объекта
-  - границы зон с особыми условиями использования территории, подлежащие установлению в связи с размещением линейного объекта (охранная зона проектируемого газопровода)
-  - границы зон с особыми условиями использования территории, подлежащие установлению в связи с размещением линейного объекта (охранная зона проектируемого кабеля)
-  - номер характерной точки границы зоны планируемого размещения линейного объекта
-  - границы зон планируемого размещения объектов капитального строительства, проектируемые в составе линейного объекта

Схема совмещения листов:









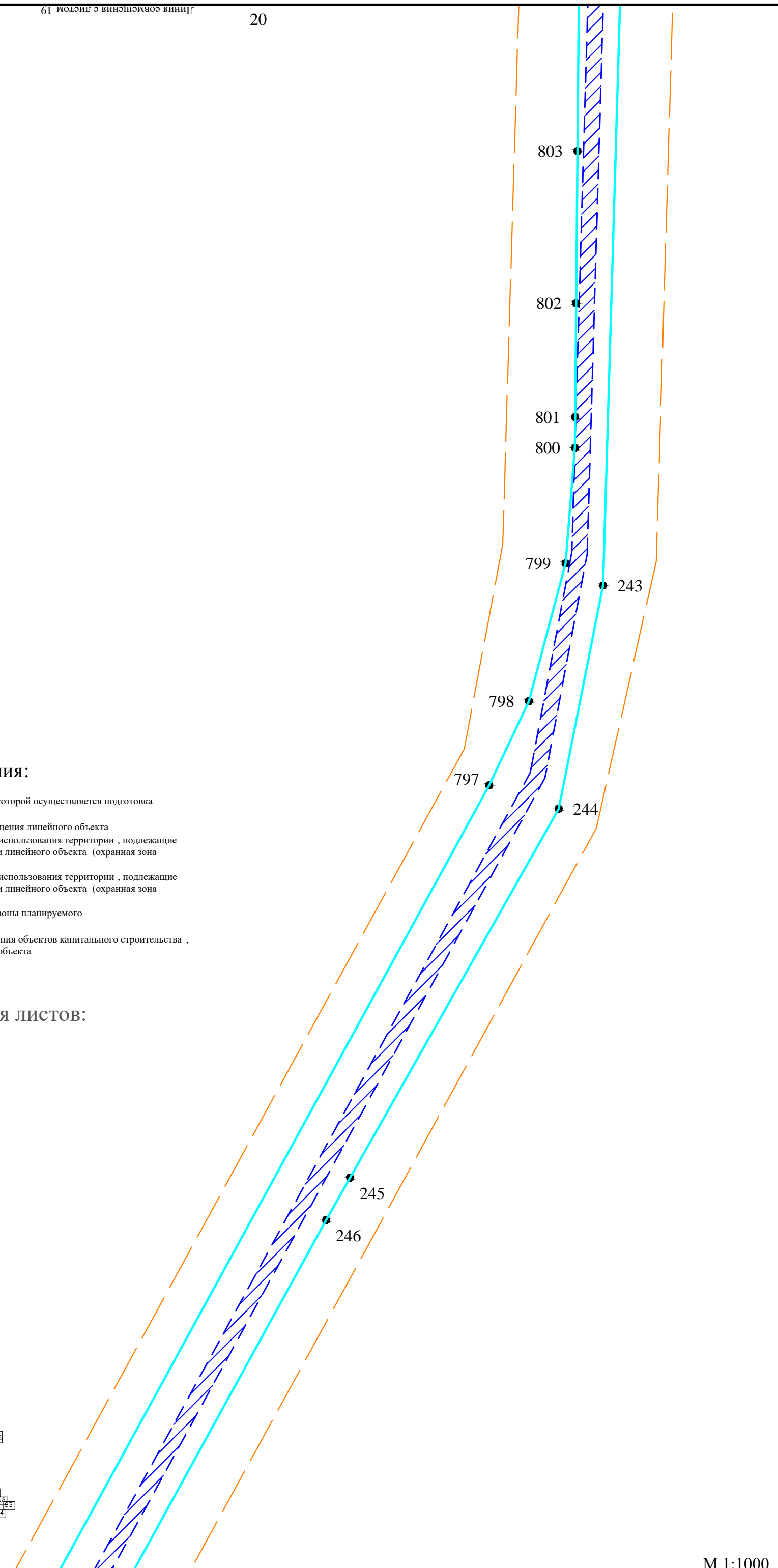
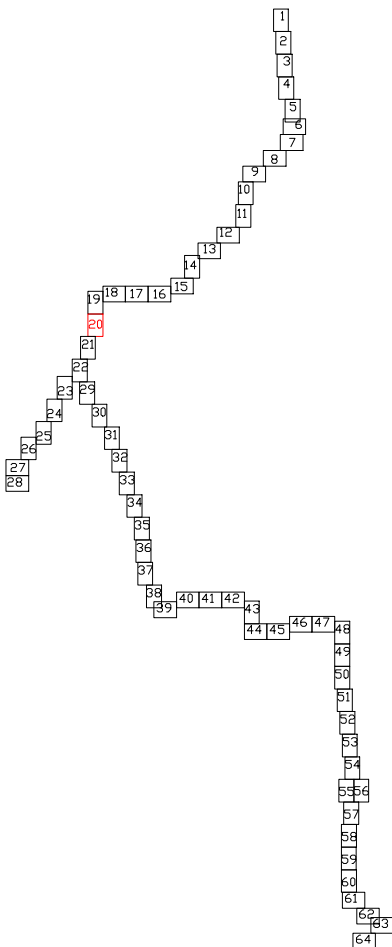
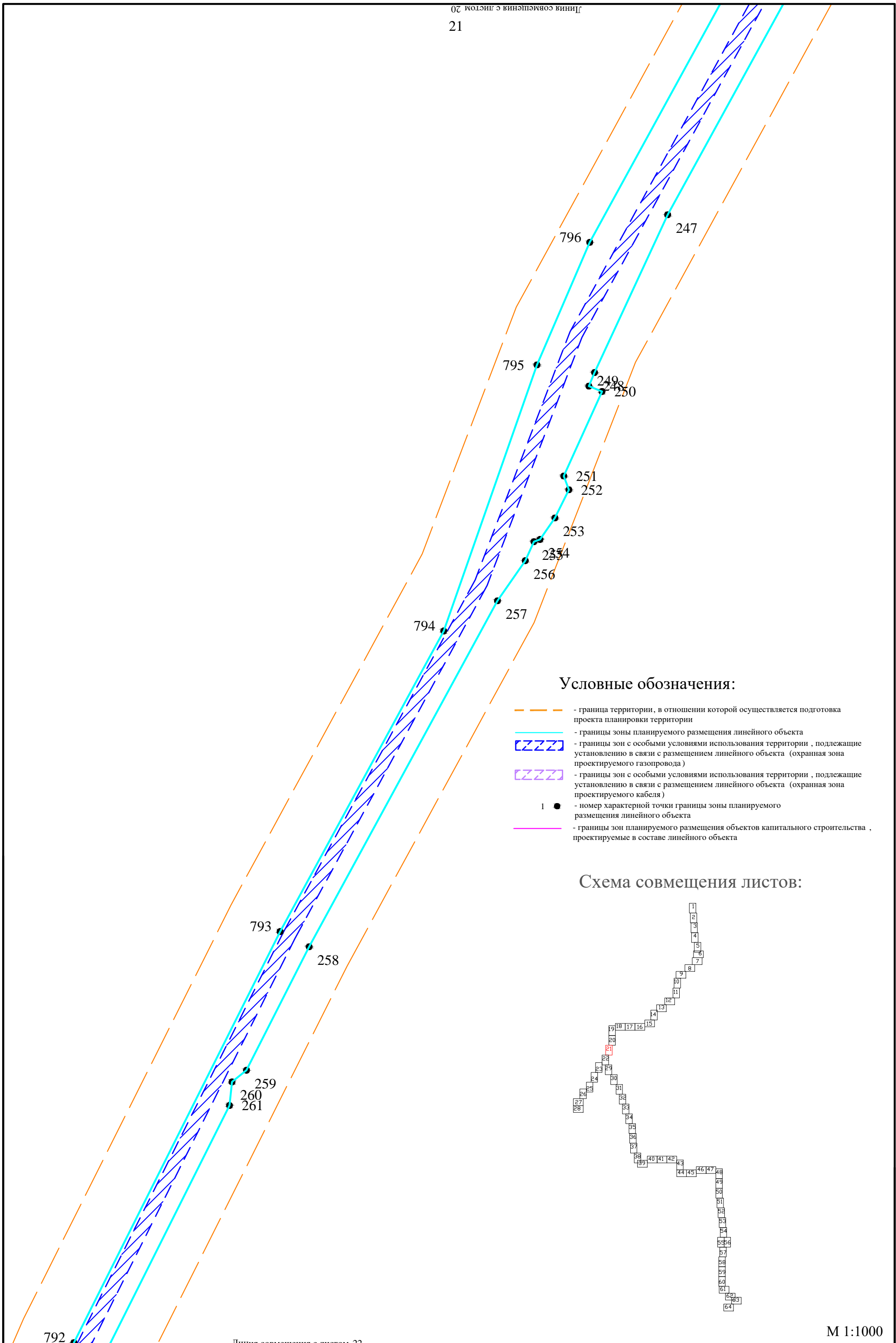
- Условные обозначения:**
-  - граница территории, в отношении которой осуществляется подготовка проекта планировки территории
 -  - границы зоны планируемого размещения линейного объекта
 -  - границы зон с особыми условиями использования территории, подлежащие установлению в связи с размещением линейного объекта (охранная зона проектируемого газопровода)
 -  - границы зон с особыми условиями использования территории, подлежащие установлению в связи с размещением линейного объекта (охранная зона проектируемого кабеля)
 -  - номер характерной точки границы зоны планируемого размещения линейного объекта
 -  - границы зон планируемого размещения объектов капитального строительства, проектируемые в составе линейного объекта

Схема совмещения листов:





Условные обозначения:







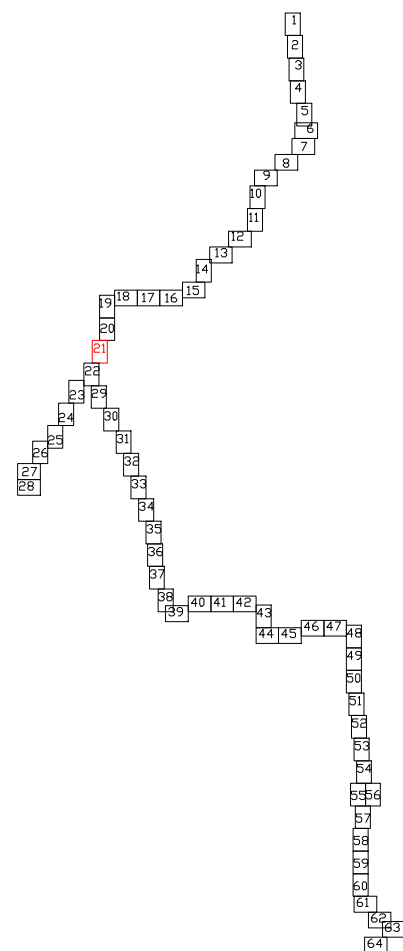
-  - граница территории, в отношении которой осуществляется подготовка проекта планировки территории
-  - границы зоны планируемого размещения линейного объекта
-  - границы зон с особыми условиями использования территории, подлежащие установлению в связи с размещением линейного объекта (охранная зона проектируемого газопровода)
-  - границы зон с особыми условиями использования территории, подлежащие установлению в связи с размещением линейного объекта (охранная зона проектируемого кабеля)
-  - номер характерной точки границы зоны планируемого размещения линейного объекта
-  - границы зон планируемого размещения объектов капитального строительства, проектируемые в составе линейного объекта

Схема совмещения листов:



Условные обозначения:







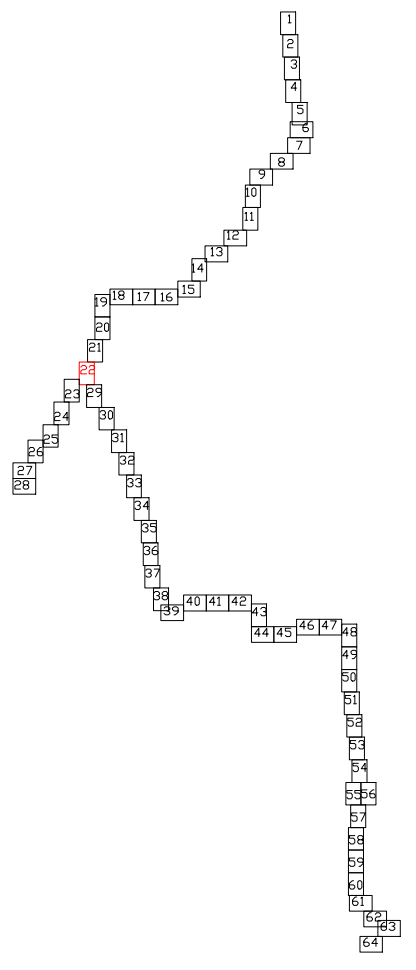
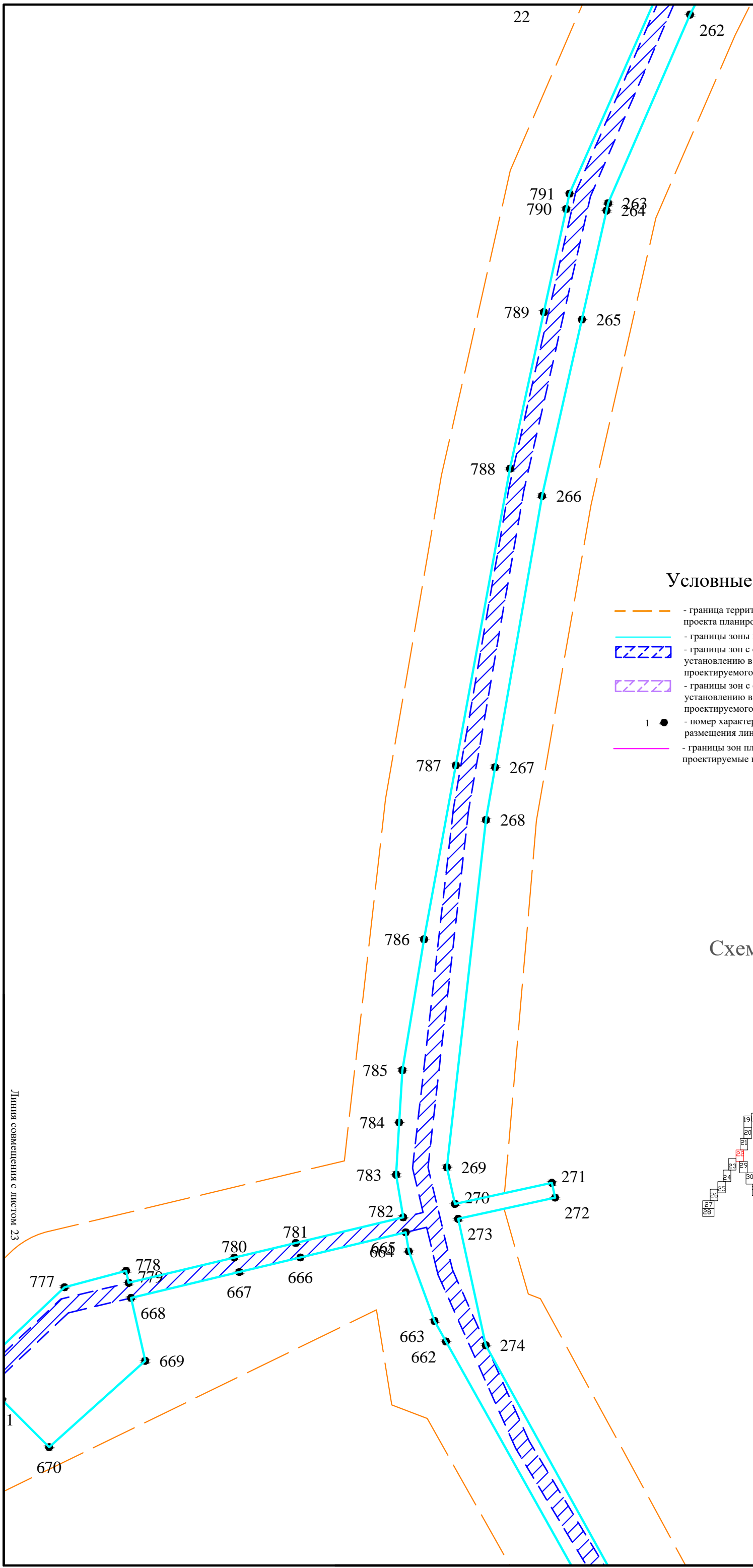
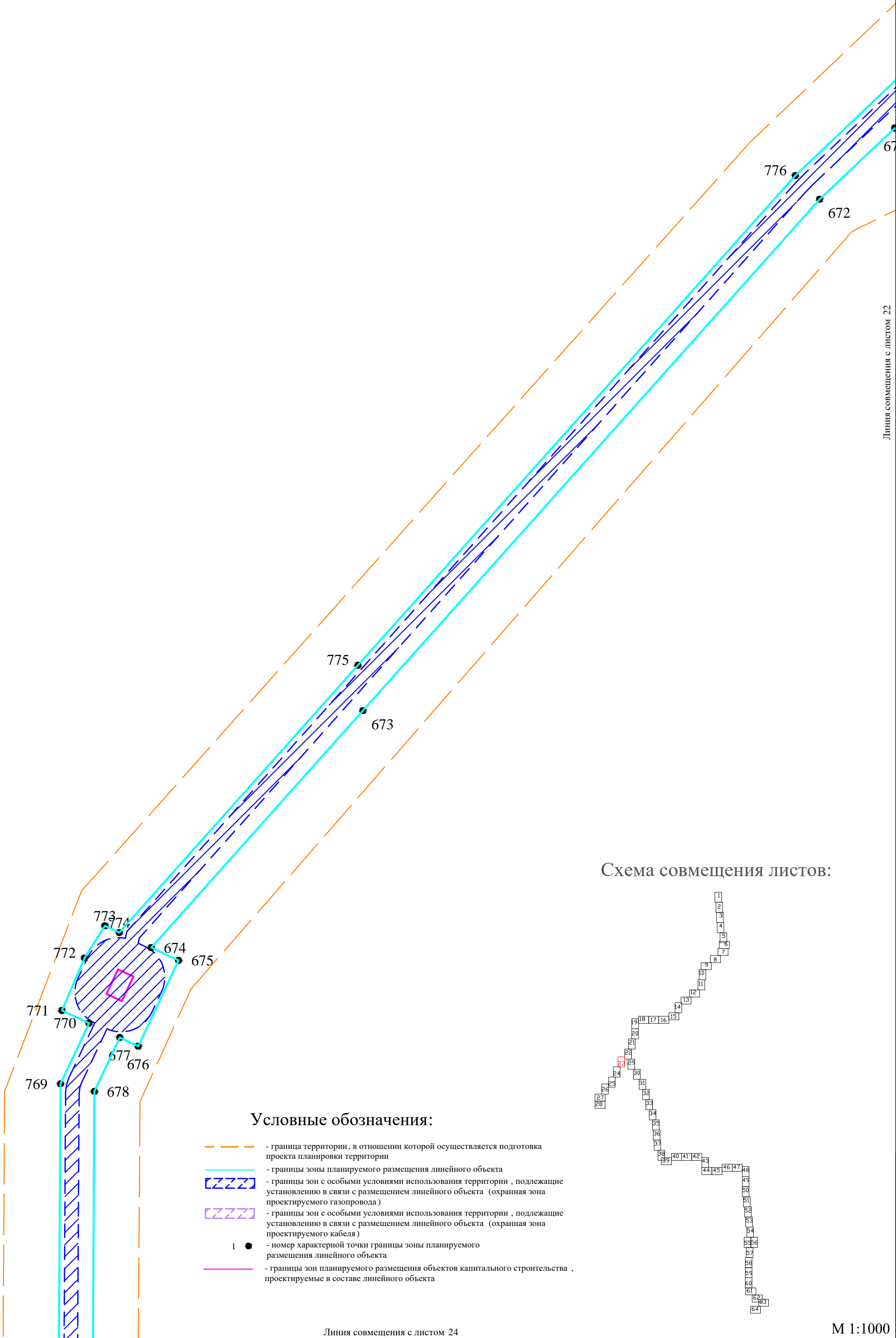
-  - граница территории, в отношении которой осуществляется подготовка проекта планировки территории
-  - границы зоны планируемого размещения линейного объекта
-  - границы зон с особыми условиями использования территории, подлежащие установлению в связи с размещением линейного объекта (охранная зона проектируемого газопровода)
-  - границы зон с особыми условиями использования территории, подлежащие установлению в связи с размещением линейного объекта (охранная зона проектируемого кабеля)
-  1 - номер характерной точки границы зоны планируемого размещения линейного объекта
-  - границы зон планируемого размещения объектов капитального строительства, проектируемые в составе линейного объекта

Схема совмещения листов:



Линия совмещения с листом 23





Условные обозначения:







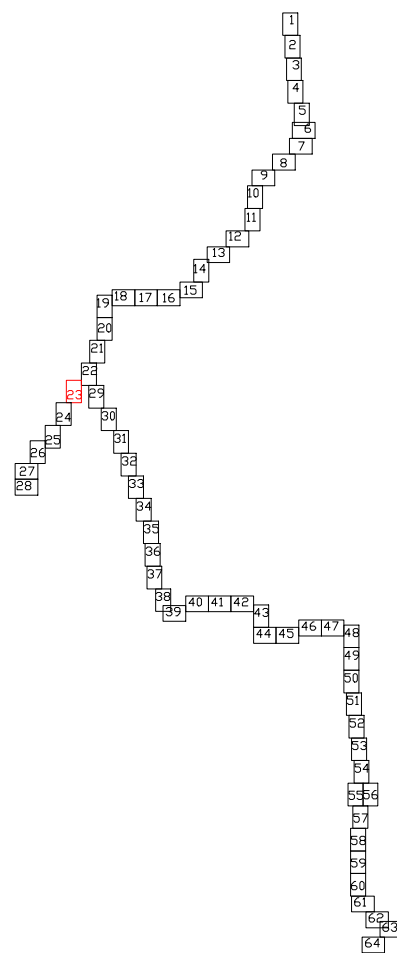
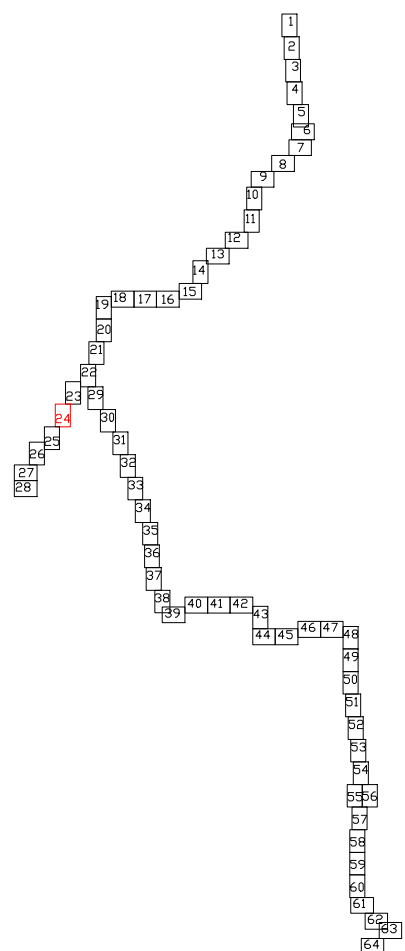
-  - граница территории, в отношении которой осуществляется подготовка проекта планировки территории
-  - границы зоны планируемого размещения линейного объекта
-  - границы зон с особыми условиями использования территории, подлежащие установлению в связи с размещением линейного объекта (охранная зона проектируемого газопровода)
-  - границы зон с особыми условиями использования территории, подлежащие установлению в связи с размещением линейного объекта (охранная зона проектируемого кабеля)
-  1 - номер характерной точки границы зоны планируемого размещения линейного объекта
-  - границы зон планируемого размещения объектов капитального строительства, проектируемые в составе линейного объекта

Схема совмещения листов:



- Условные обозначения:**
- - - - - граница территории, в отношении которой осуществляется подготовка проекта планировки территории
 - границы зоны планируемого размещения линейного объекта
 - ▨ границы зон с особыми условиями использования территории, подлежащие установлению в связи с размещением линейного объекта (охранная зона проектируемого газопровода)
 - ▧ границы зон с особыми условиями использования территории, подлежащие установлению в связи с размещением линейного объекта (охранная зона проектируемого кабеля)
 - 1 ● - номер характерной точки границы зоны планируемого размещения линейного объекта
 - границы зон планируемого размещения объектов капитального строительства, проектируемые в составе линейного объекта

Схема совмещения листов:



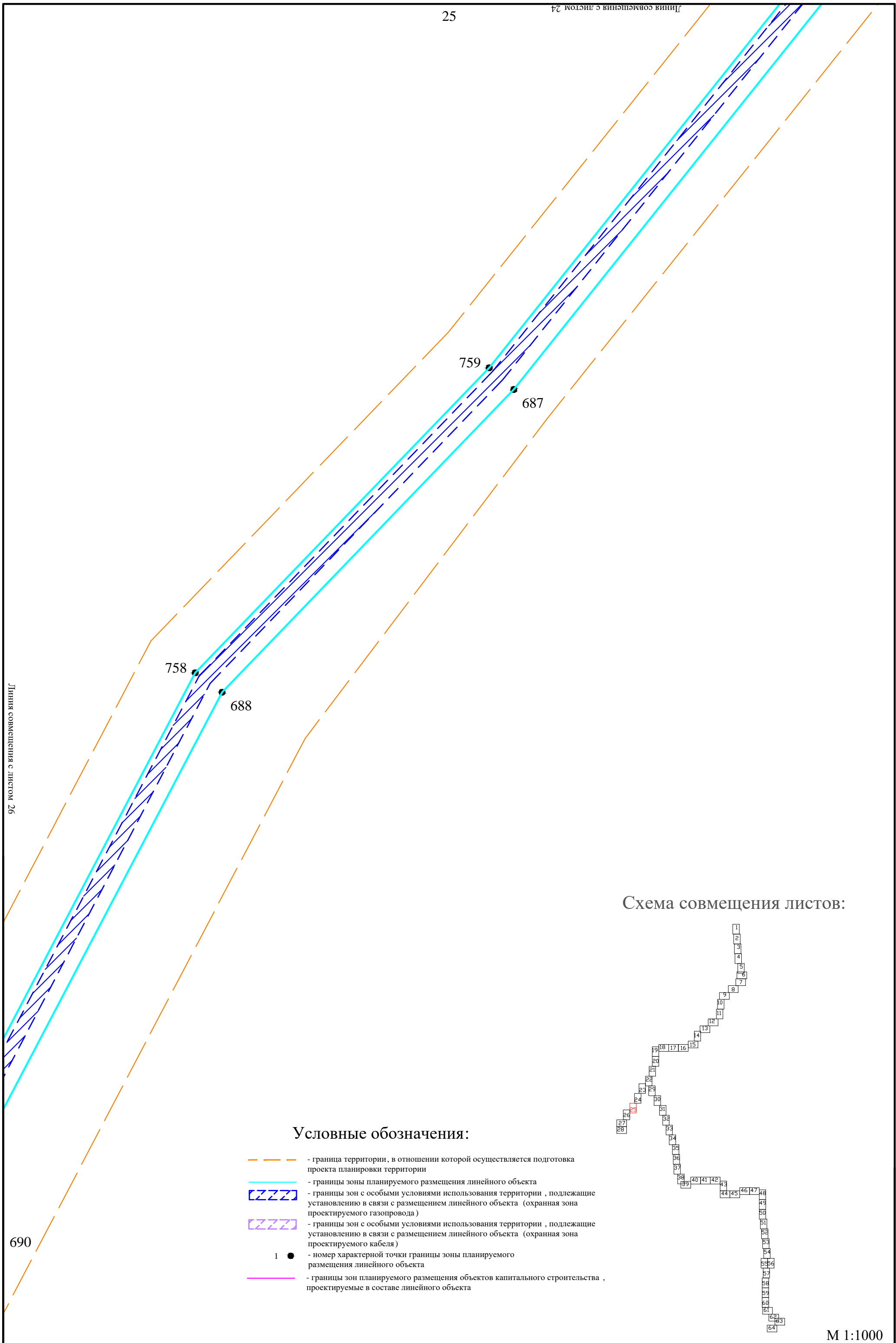
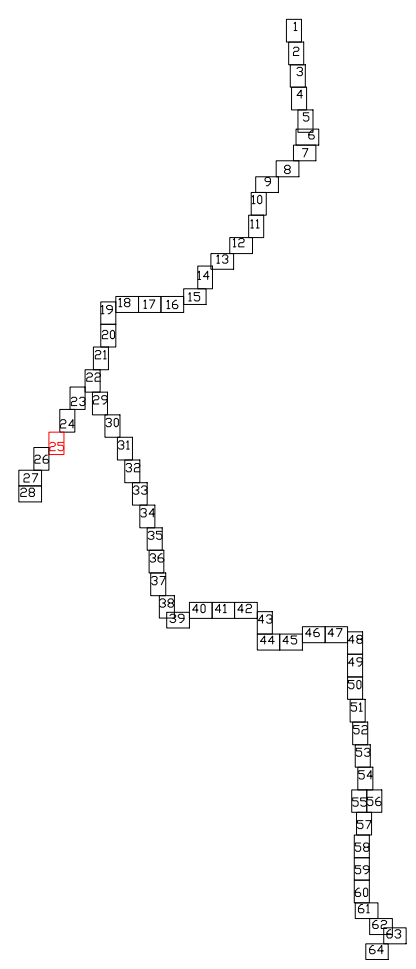








Схема совмещения листов:



Условные обозначения:

-  - граница территории, в отношении которой осуществляется подготовка проекта планировки территории
-  - границы зоны планируемого размещения линейного объекта
-  - границы зон с особыми условиями использования территории, подлежащие установлению в связи с размещением линейного объекта (охранная зона проектируемого газопровода)
-  - границы зон с особыми условиями использования территории, подлежащие установлению в связи с размещением линейного объекта (охранная зона проектируемого кабеля)
-  1 - номер характерной точки границы зоны планируемого размещения линейного объекта
-  - границы зон планируемого размещения объектов капитального строительства, проектируемые в составе линейного объекта

690

Условные обозначения:






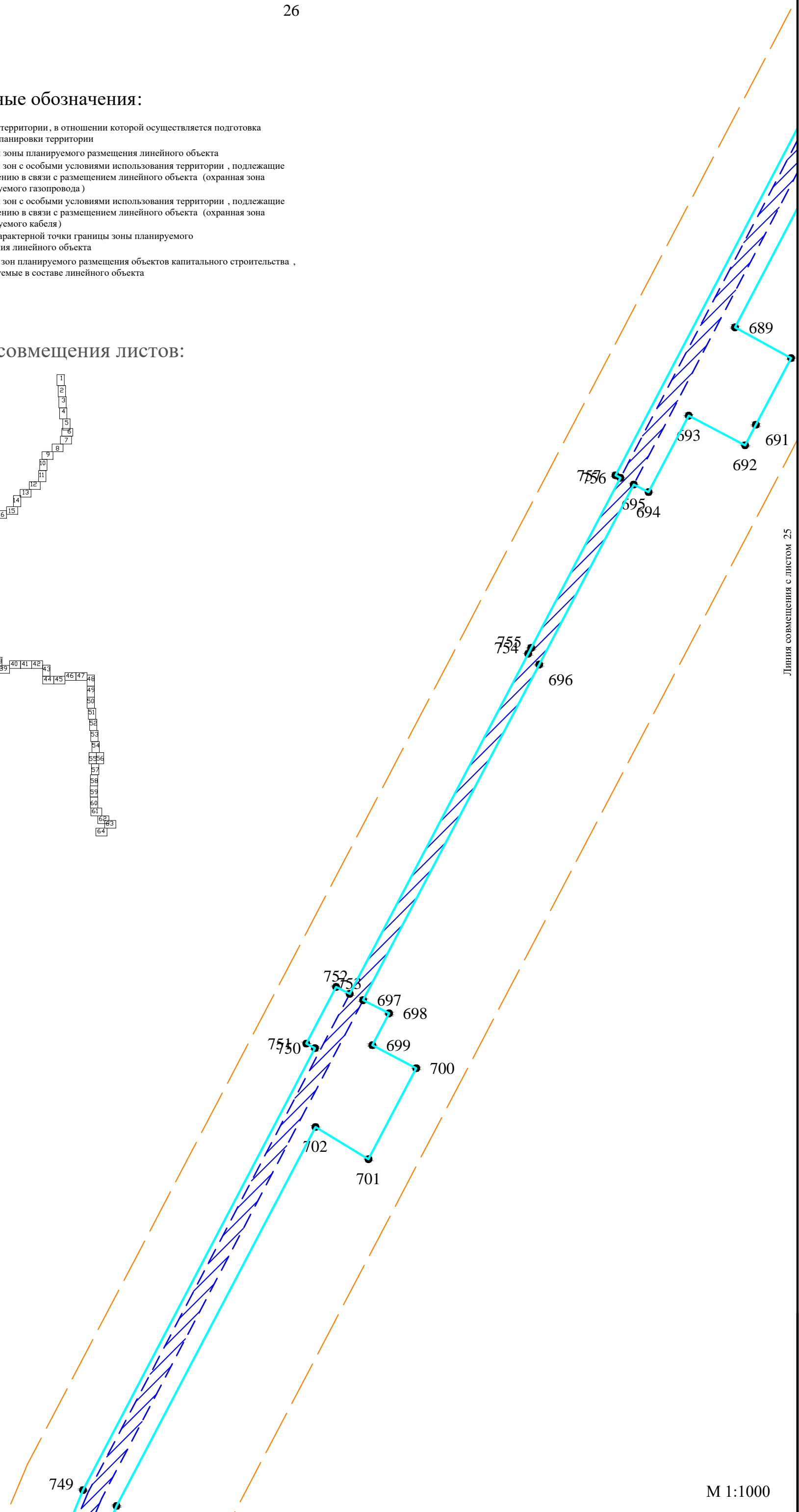
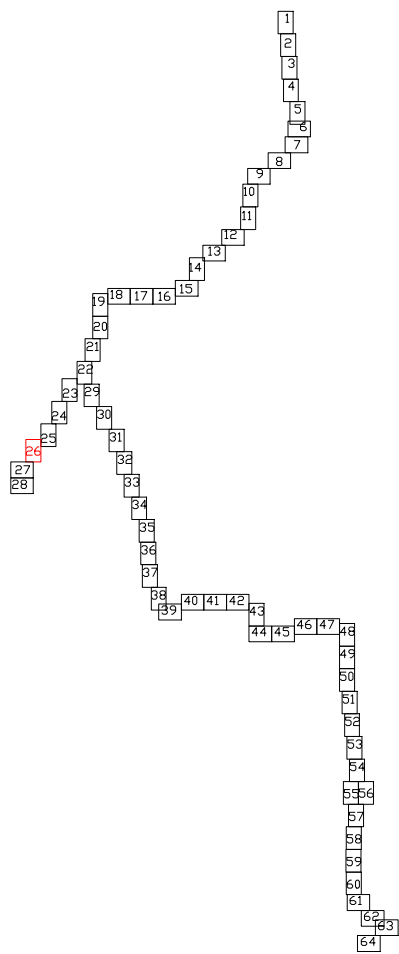
-  - граница территории, в отношении которой осуществляется подготовка проекта планировки территории
-  - границы зоны планируемого размещения линейного объекта
-  - границы зон с особыми условиями использования территории, подлежащие установлению в связи с размещением линейного объекта (охранная зона проектируемого газопровода)
-  - границы зон с особыми условиями использования территории, подлежащие установлению в связи с размещением линейного объекта (охранная зона проектируемого кабеля)
- 1 ● - номер характерной точки границы зоны планируемого размещения линейного объекта
-  - границы зон планируемого размещения объектов капитального строительства, проектируемые в составе линейного объекта

Схема совмещения листов:



Линия совмещения с листом 25

Условные обозначения:







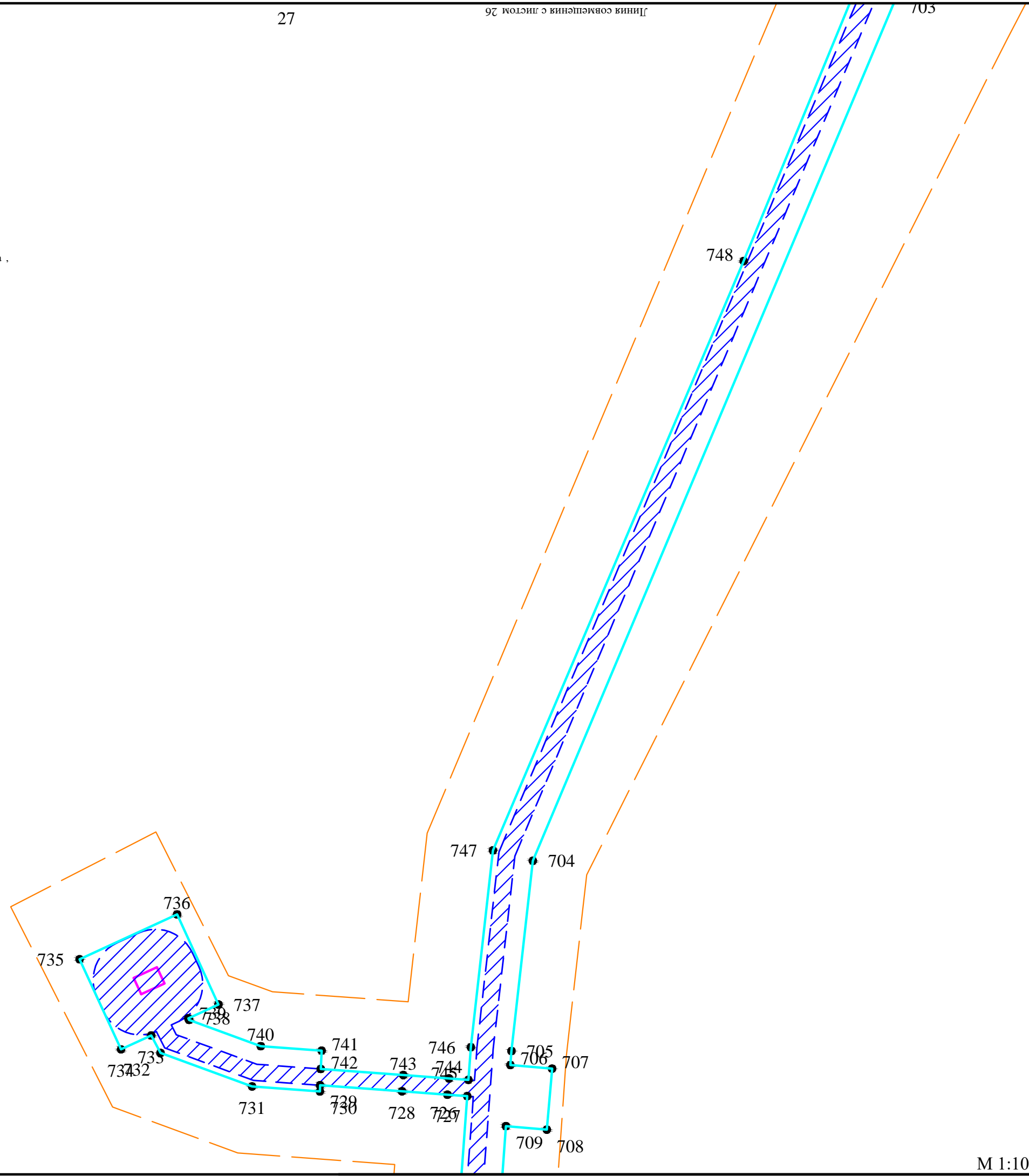
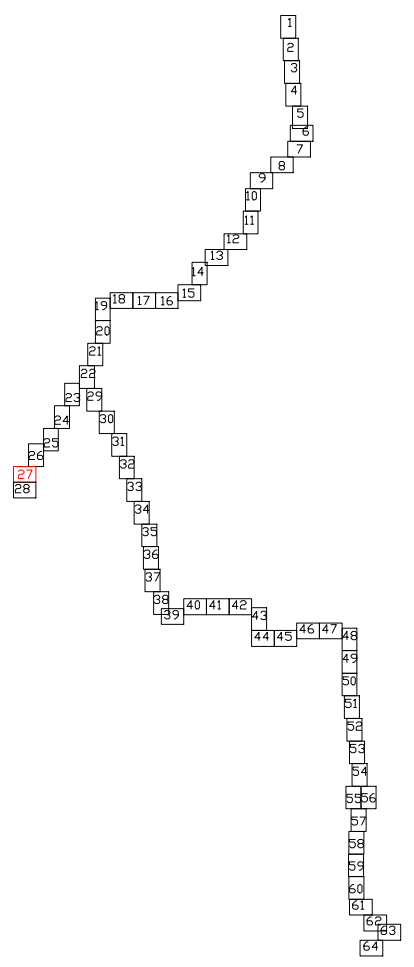
-  - граница территории, в отношении которой осуществляется подготовка проекта планировки территории
-  - границы зоны планируемого размещения линейного объекта
-  - границы зон с особыми условиями использования территории, подлежащие установлению в связи с размещением линейного объекта (охранная зона проектируемого газопровода)
-  - границы зон с особыми условиями использования территории, подлежащие установлению в связи с размещением линейного объекта (охранная зона проектируемого кабеля)
-  - номер характерной точки границы зоны планируемого размещения линейного объекта
-  - границы зон планируемого размещения объектов капитального строительства, проектируемые в составе линейного объекта

Схема совмещения листов:



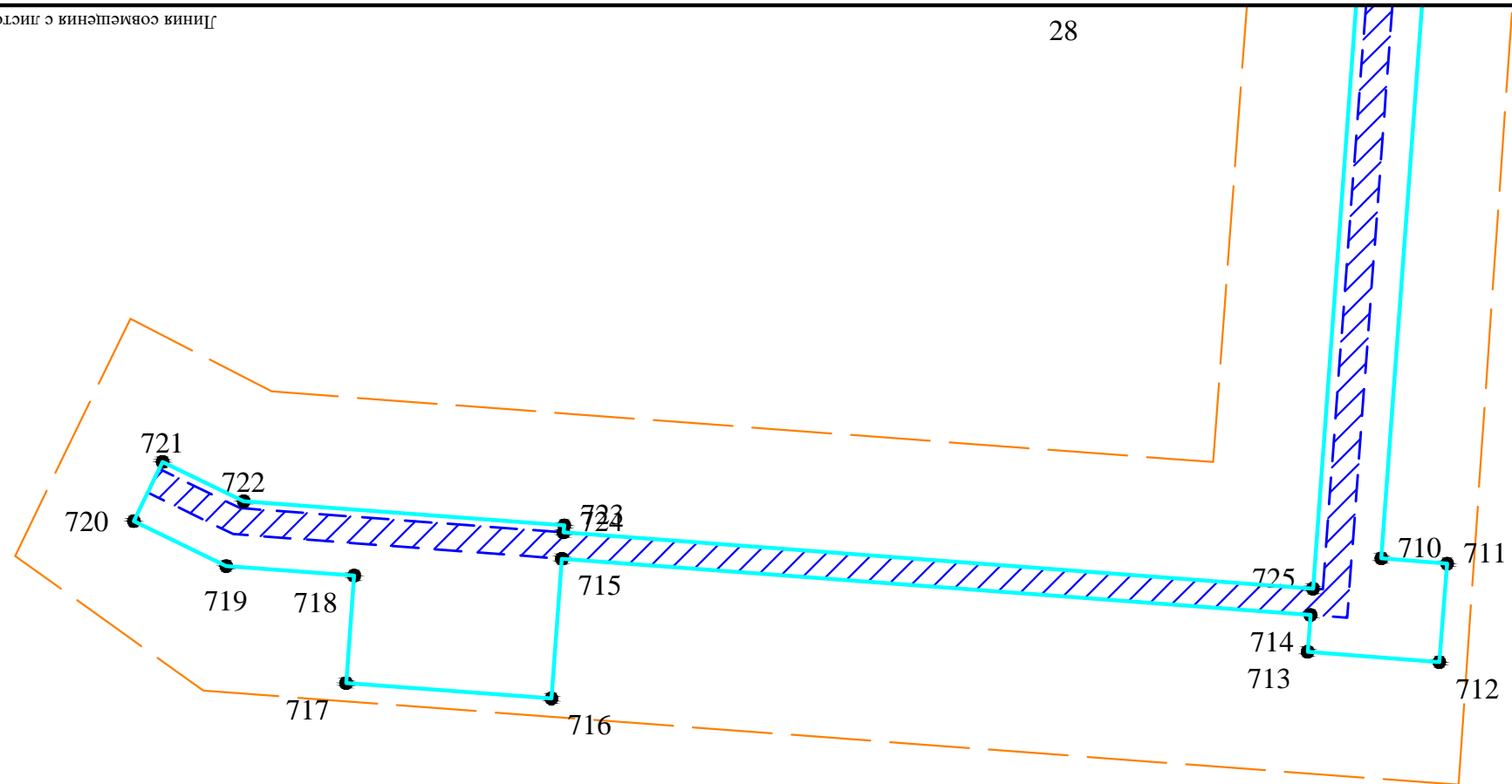
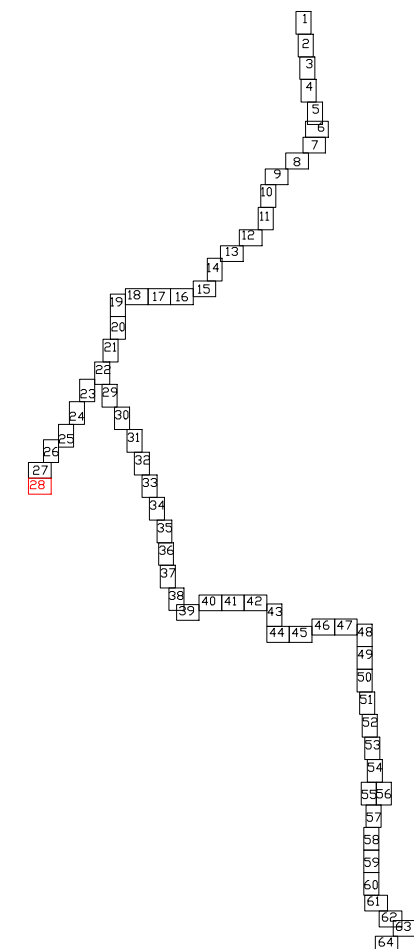






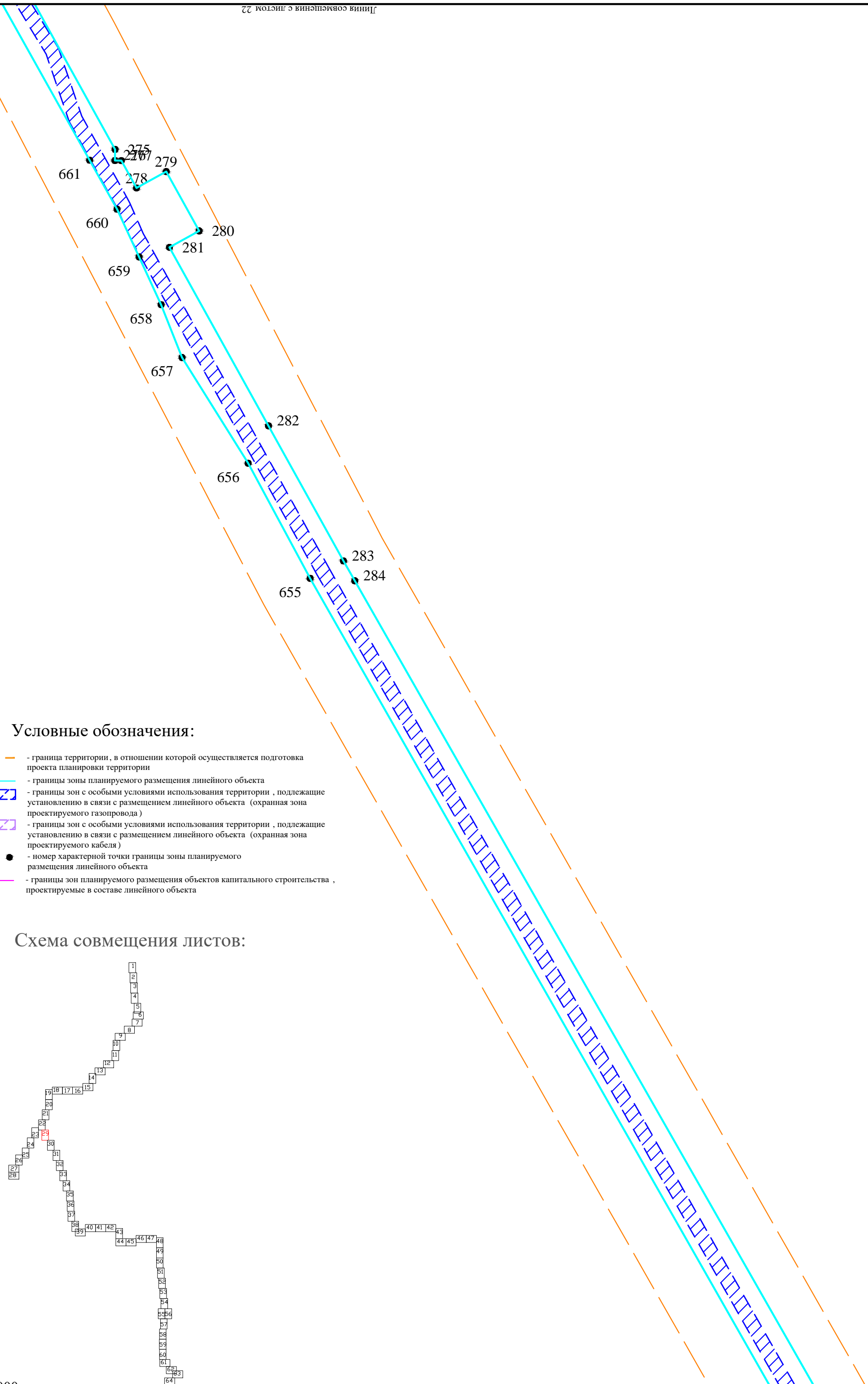


Схема совмещения листов:



Условные обозначения:

-  - граница территории, в отношении которой осуществляется подготовка проекта планировки территории
-  - границы зоны планируемого размещения линейного объекта
-  - границы зон с особыми условиями использования территории, подлежащие установлению в связи с размещением линейного объекта (охранная зона проектируемого газопровода)
-  - границы зон с особыми условиями использования территории, подлежащие установлению в связи с размещением линейного объекта (охранная зона проектируемого кабеля)
-  1 - номер характерной точки границы зоны планируемого размещения линейного объекта
-  - границы зон планируемого размещения объектов капитального строительства, проектируемые в составе линейного объекта



Условные обозначения:







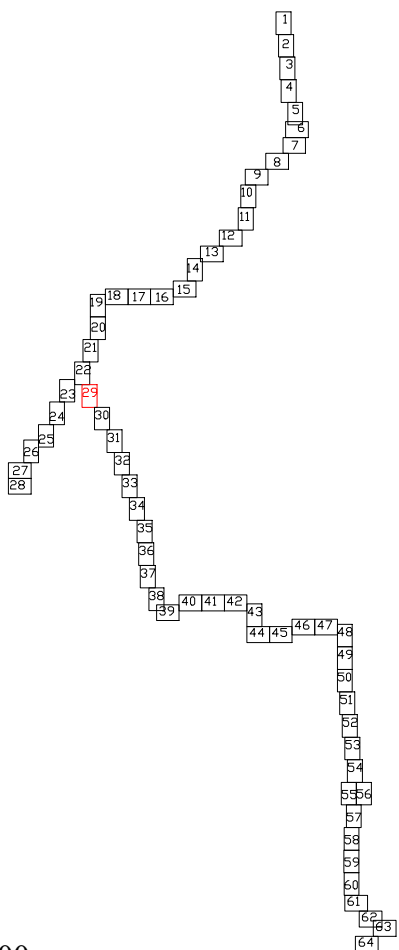
-  - граница территории, в отношении которой осуществляется подготовка проекта планировки территории
-  - границы зоны планируемого размещения линейного объекта
-  - границы зон с особыми условиями использования территории, подлежащие установлению в связи с размещением линейного объекта (охранная зона проектируемого газопровода)
-  - границы зон с особыми условиями использования территории, подлежащие установлению в связи с размещением линейного объекта (охранная зона проектируемого кабеля)
-  1 - номер характерной точки границы зоны планируемого размещения линейного объекта
-  - границы зон планируемого размещения объектов капитального строительства, проектируемые в составе линейного объекта

Схема совмещения листов:



Условные обозначения:







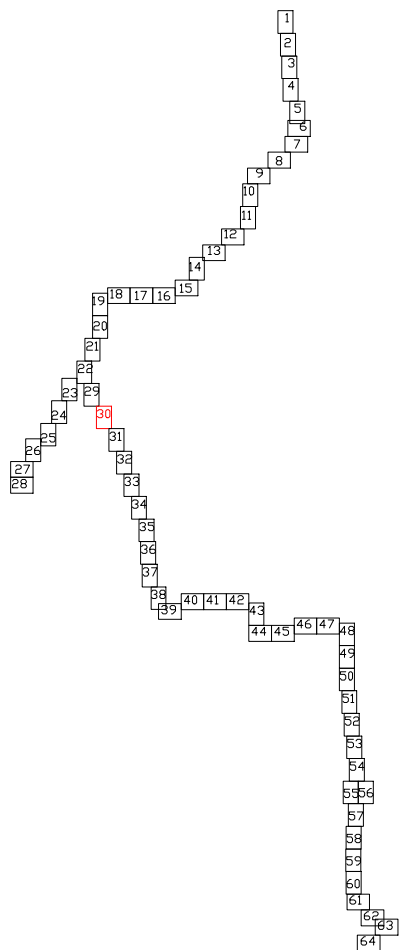
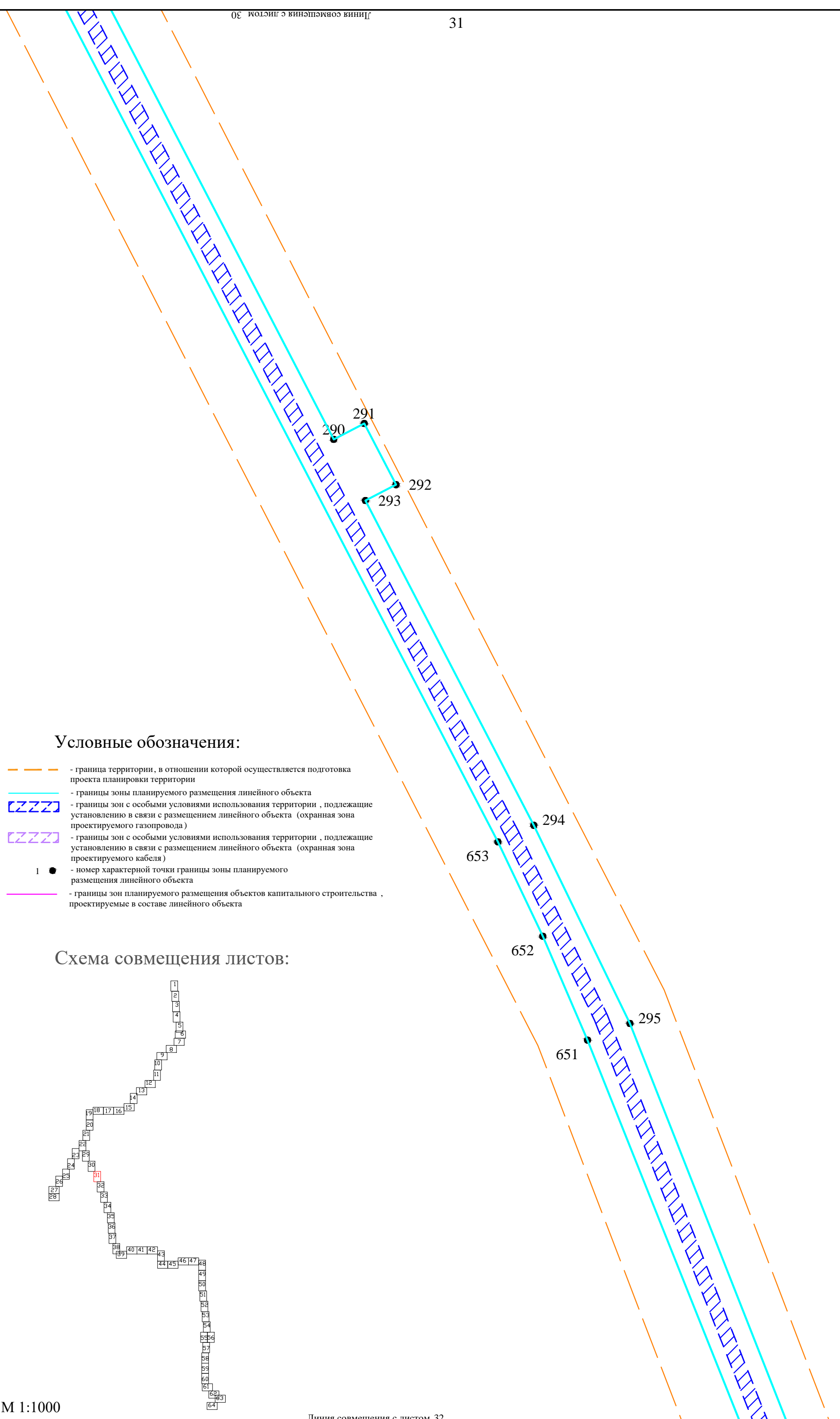
-  - граница территории, в отношении которой осуществляется подготовка проекта планировки территории
-  - границы зоны планируемого размещения линейного объекта
-  - границы зон с особыми условиями использования территории, подлежащие установлению в связи с размещением линейного объекта (охранная зона проектируемого газопровода)
-  - границы зон с особыми условиями использования территории, подлежащие установлению в связи с размещением линейного объекта (охранная зона проектируемого кабеля)
-  - номер характерной точки границы зоны планируемого размещения линейного объекта
-  - границы зон планируемого размещения объектов капитального строительства, проектируемые в составе линейного объекта

Схема совмещения листов:





Условные обозначения:







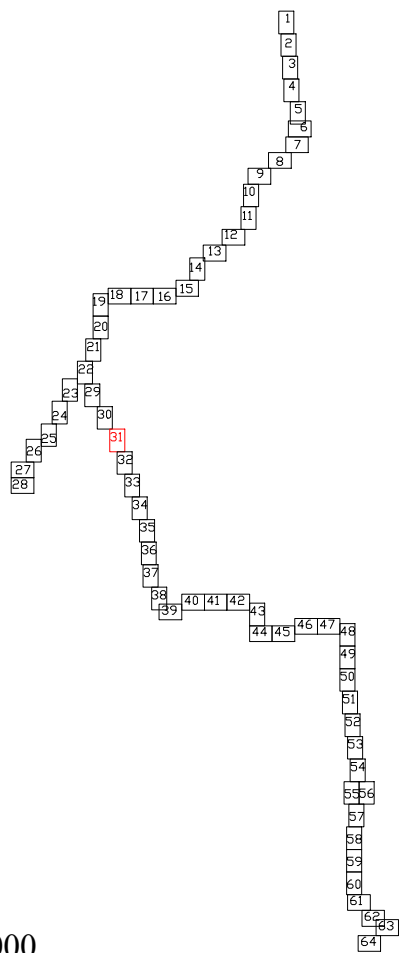
-  - граница территории, в отношении которой осуществляется подготовка проекта планировки территории
-  - границы зоны планируемого размещения линейного объекта
-  - границы зон с особыми условиями использования территории, подлежащие установлению в связи с размещением линейного объекта (охранная зона проектируемого газопровода)
-  - границы зон с особыми условиями использования территории, подлежащие установлению в связи с размещением линейного объекта (охранная зона проектируемого кабеля)
-  - номер характерной точки границы зоны планируемого размещения линейного объекта
-  - границы зон планируемого размещения объектов капитального строительства, проектируемые в составе линейного объекта

Схема совмещения листов:



Условные обозначения:







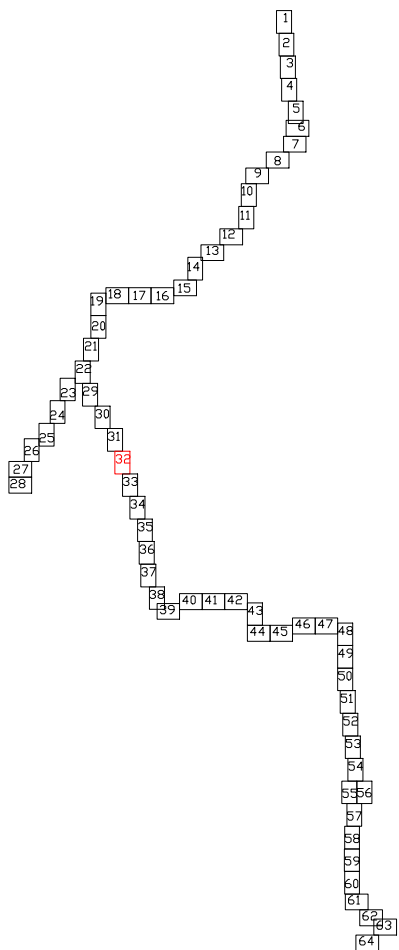
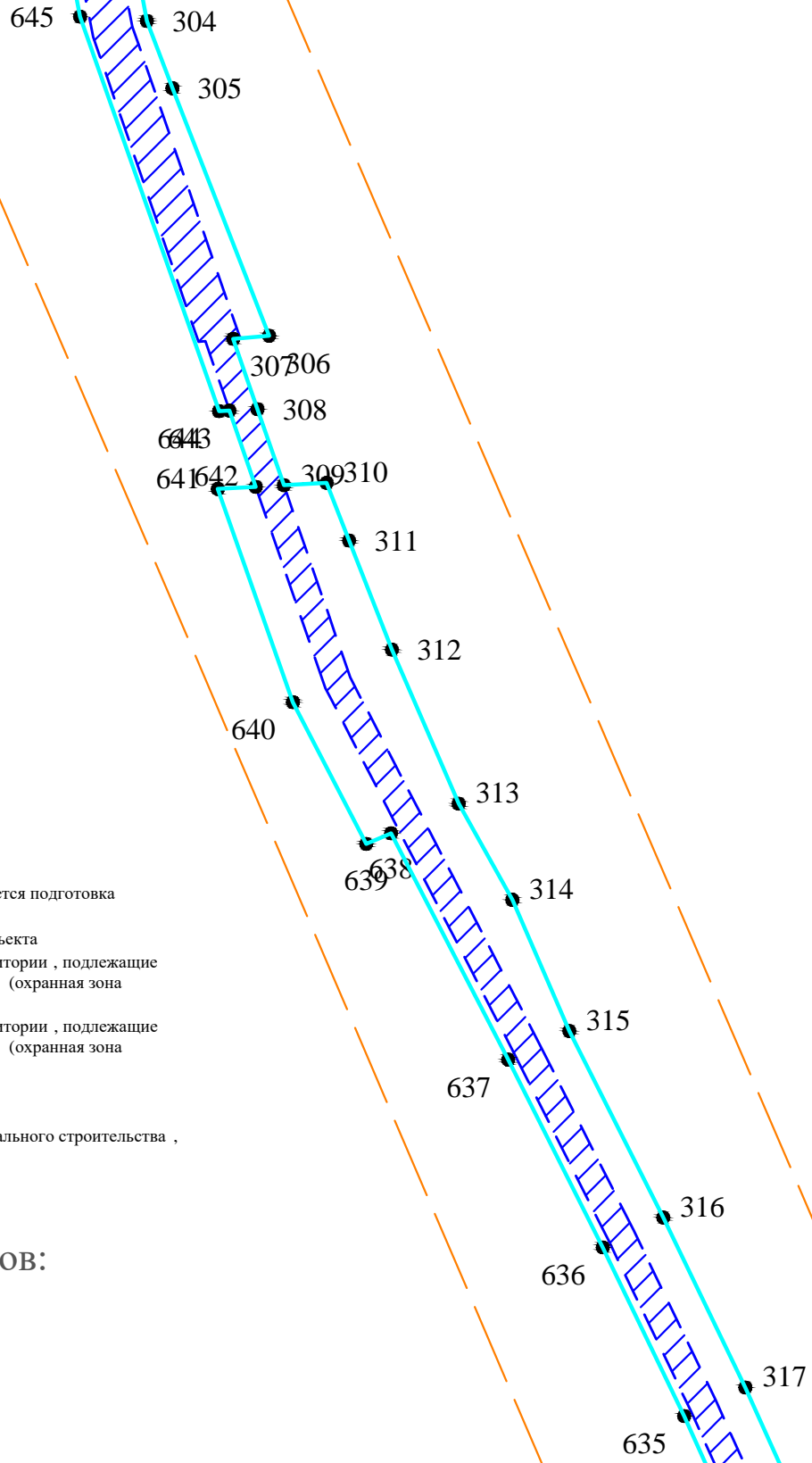
-  - граница территории, в отношении которой осуществляется подготовка проекта планировки территории
-  - границы зоны планируемого размещения линейного объекта
-  - границы зон с особыми условиями использования территории, подлежащие установлению в связи с размещением линейного объекта (охранная зона проектируемого газопровода)
-  - границы зон с особыми условиями использования территории, подлежащие установлению в связи с размещением линейного объекта (охранная зона проектируемого кабеля)
-  - номер характерной точки границы зоны планируемого размещения линейного объекта
-  - границы зон планируемого размещения объектов капитального строительства, проектируемые в составе линейного объекта

Схема совмещения листов:





Условные обозначения:







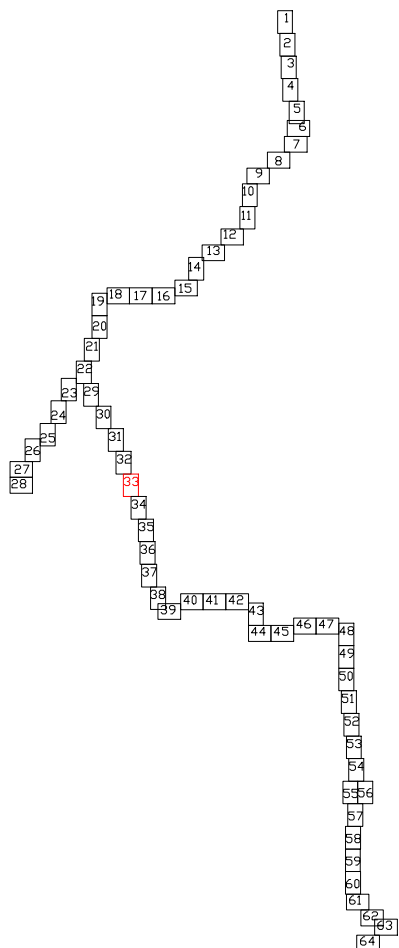
-  - граница территории, в отношении которой осуществляется подготовка проекта планировки территории
-  - границы зоны планируемого размещения линейного объекта
-  - границы зон с особыми условиями использования территории, подлежащие установлению в связи с размещением линейного объекта (охранная зона проектируемого газопровода)
-  - границы зон с особыми условиями использования территории, подлежащие установлению в связи с размещением линейного объекта (охранная зона проектируемого кабеля)
-  - номер характерной точки границы зоны планируемого размещения линейного объекта
-  - границы зон планируемого размещения объектов капитального строительства, проектируемые в составе линейного объекта

Схема совмещения листов:



Условные обозначения:







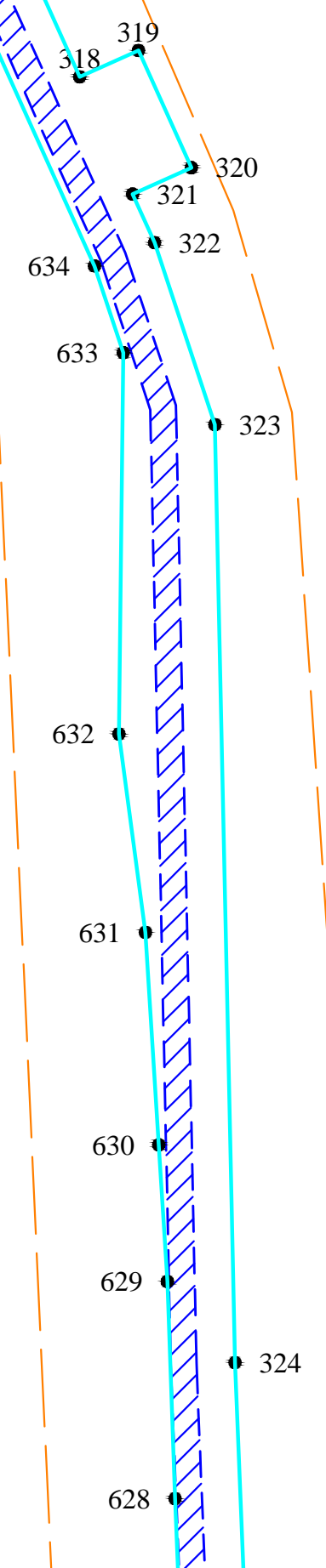
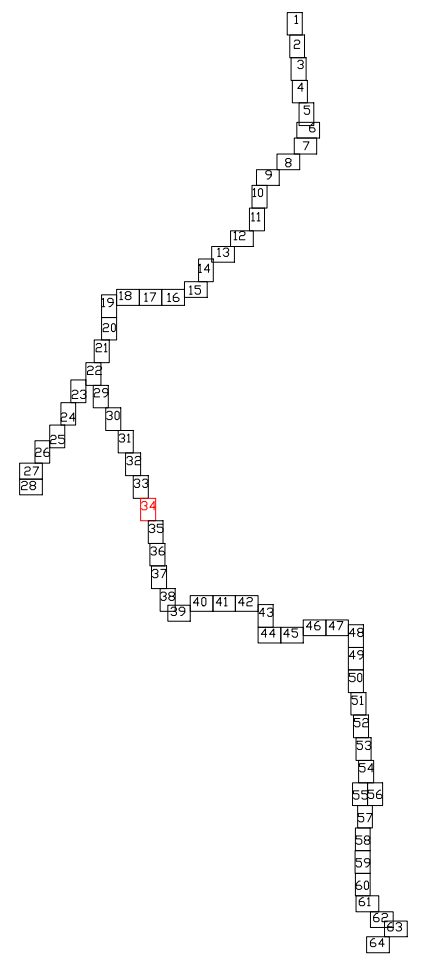
-  - граница территории, в отношении которой осуществляется подготовка проекта планировки территории
-  - границы зоны планируемого размещения линейного объекта
-  - границы зон с особыми условиями использования территории, подлежащие установлению в связи с размещением линейного объекта (охранная зона проектируемого газопровода)
-  - границы зон с особыми условиями использования территории, подлежащие установлению в связи с размещением линейного объекта (охранная зона проектируемого кабеля)
-  - номер характерной точки границы зоны планируемого размещения линейного объекта
-  - границы зон планируемого размещения объектов капитального строительства, проектируемые в составе линейного объекта

Схема совмещения листов:



Условные обозначения:







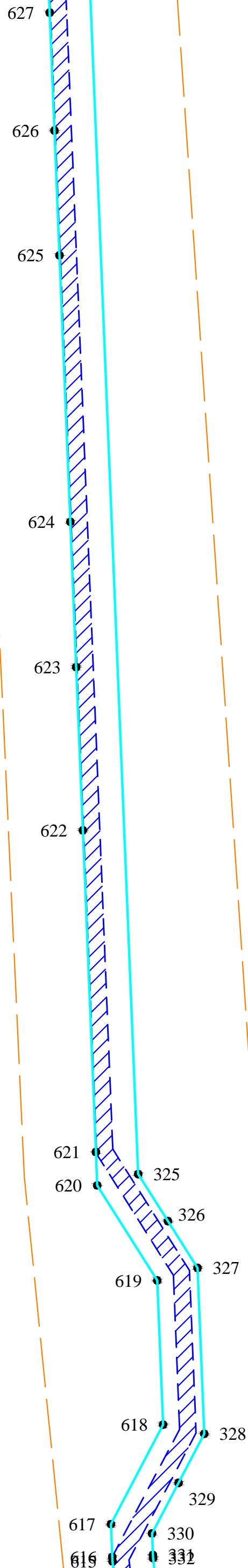
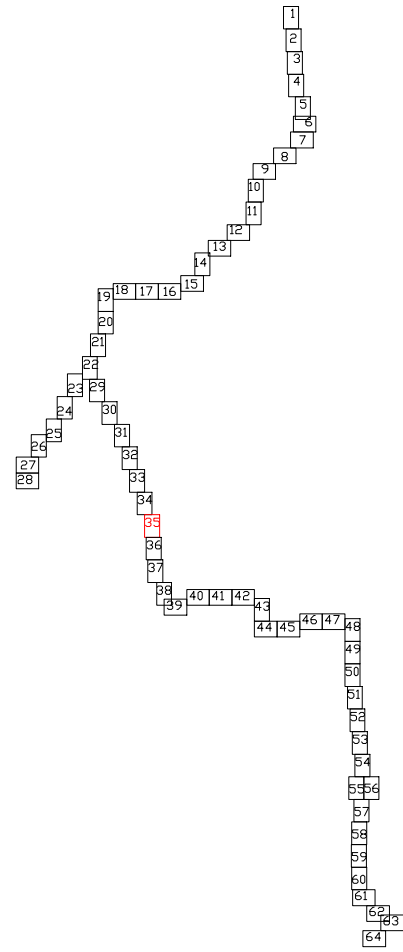
-  - граница территории, в отношении которой осуществляется подготовка проекта планировки территории
-  - границы зоны планируемого размещения линейного объекта
-  - границы зон с особыми условиями использования территории, подлежащие установлению в связи с размещением линейного объекта (охранная зона проектируемого газопровода)
-  - границы зон с особыми условиями использования территории, подлежащие установлению в связи с размещением линейного объекта (охранная зона проектируемого кабеля)
-  1 - номер характерной точки границы зоны планируемого размещения линейного объекта
-  - границы зон планируемого размещения объектов капитального строительства, проектируемые в составе линейного объекта

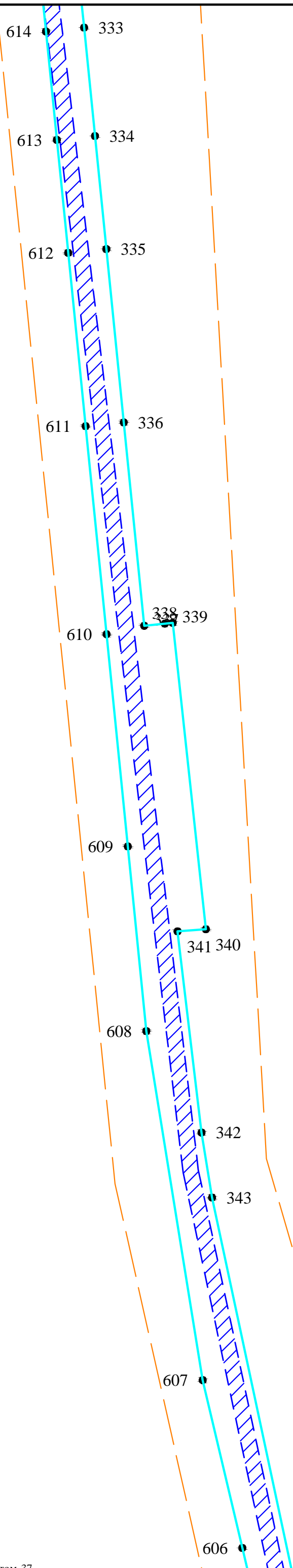
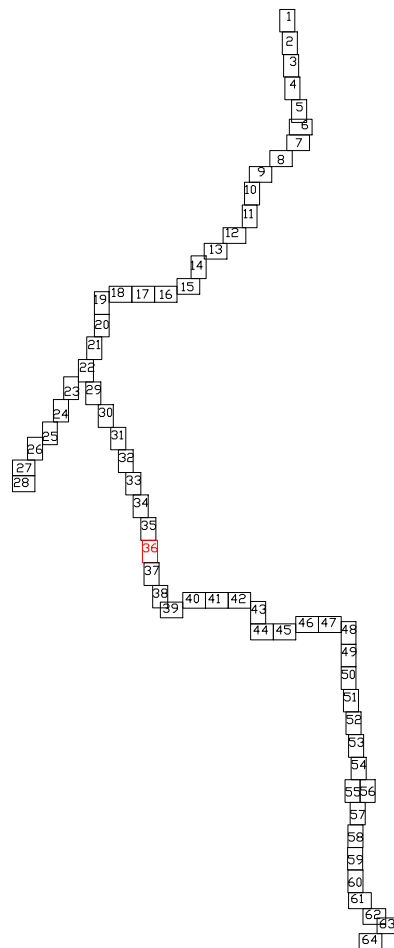
Схема совмещения листов:



Условные обозначения:

- граница территории, в отношении которой осуществляется подготовка проекта планировки территории
- границы зоны планируемого размещения линейного объекта
- ZZZZ - границы зон с особыми условиями использования территории, подлежащие установлению в связи с размещением линейного объекта (охранная зона проектируемого газопровода)
- ZZZZ - границы зон с особыми условиями использования территории, подлежащие установлению в связи с размещением линейного объекта (охранная зона проектируемого кабеля)
- 1 ● - номер характерной точки границы зоны планируемого размещения линейного объекта
- границы зон планируемого размещения объектов капитального строительства, проектируемые в составе линейного объекта

Схема совмещения листов:



Условные обозначения:






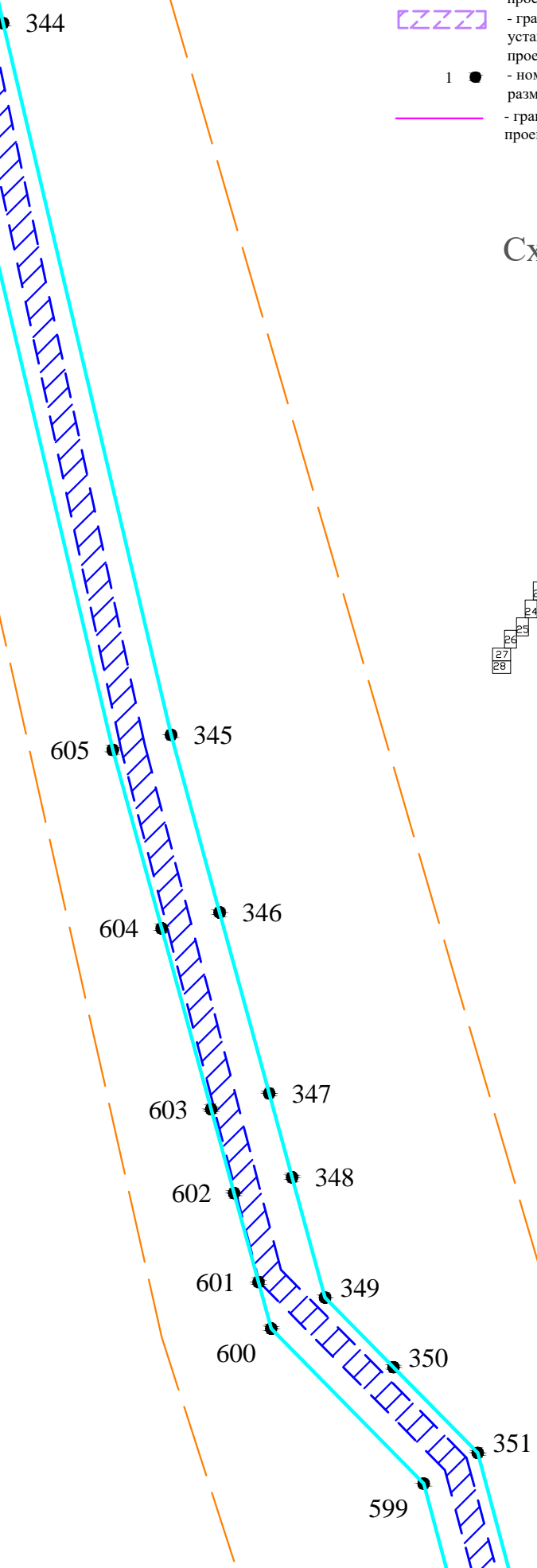
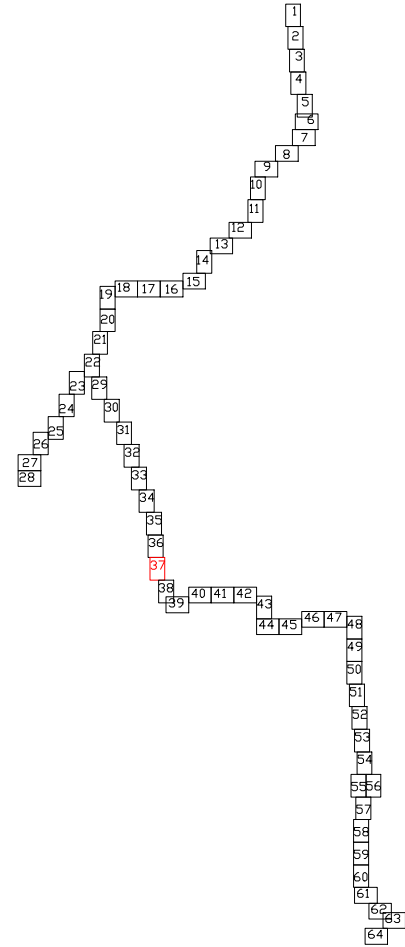
-  - граница территории, в отношении которой осуществляется подготовка проекта планировки территории
-  - границы зоны планируемого размещения линейного объекта
-  - границы зон с особыми условиями использования территории, подлежащие установлению в связи с размещением линейного объекта (охранная зона проектируемого газопровода)
-  - границы зон с особыми условиями использования территории, подлежащие установлению в связи с размещением линейного объекта (охранная зона проектируемого кабеля)
- 1 ● - номер характерной точки границы зоны планируемого размещения линейного объекта
-  - границы зон планируемого размещения объектов капитального строительства, проектируемые в составе линейного объекта

Схема совмещения листов:



Условные обозначения:







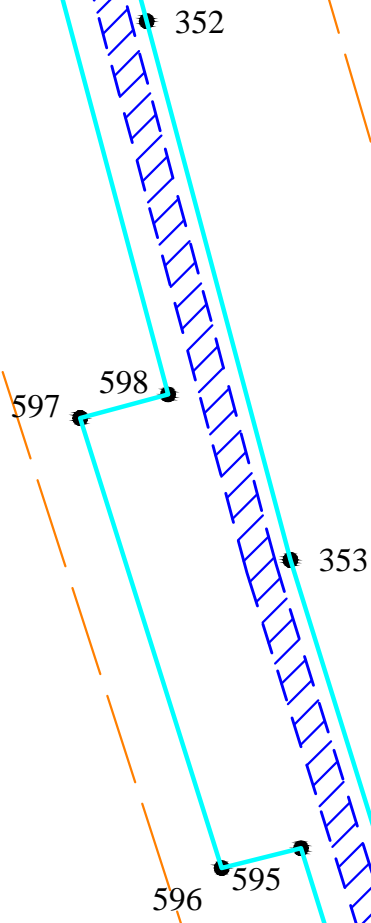
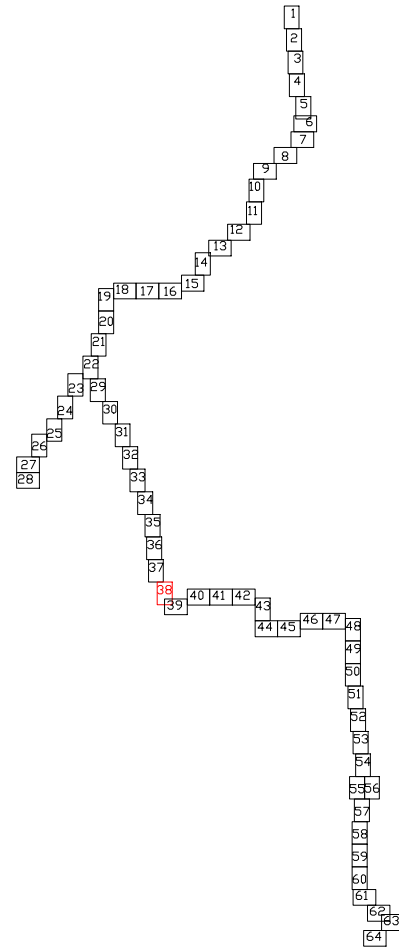






-  - граница территории, в отношении которой осуществляется подготовка проекта планировки территории
-  - границы зоны планируемого размещения линейного объекта
-  - границы зон с особыми условиями использования территории, подлежащие установлению в связи с размещением линейного объекта (охранная зона проектируемого газопровода)
-  - границы зон с особыми условиями использования территории, подлежащие установлению в связи с размещением линейного объекта (охранная зона проектируемого кабеля)
-  - номер характерной точки границы зоны планируемого размещения линейного объекта
-  - границы зон планируемого размещения объектов капитального строительства, проектируемые в составе линейного объекта

Схема совмещения листов:



Линия совмещения с листом 39

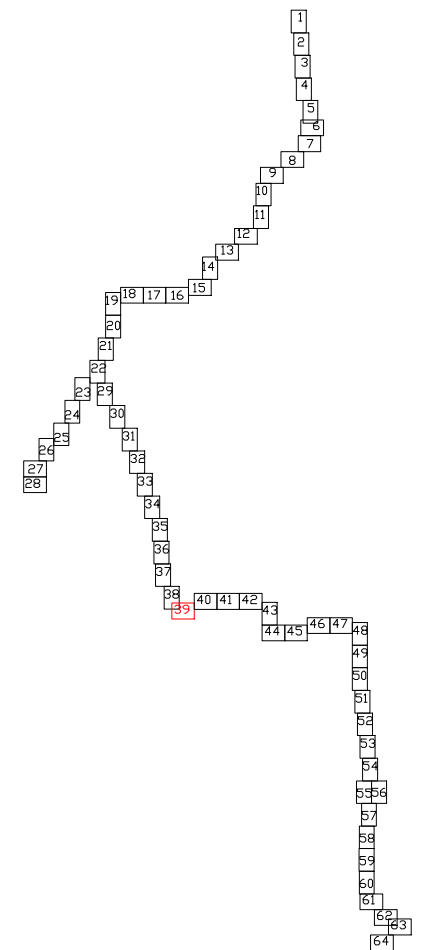
Условные обозначения:

-  - граница территории, в отношении которой осуществляется подготовка проекта планировки территории
-  - границы зоны планируемого размещения линейного объекта
-  - границы зон с особыми условиями использования территории, подлежащие установлению в связи с размещением линейного объекта (охранная зона проектируемого газопровода)
-  - границы зон с особыми условиями использования территории, подлежащие установлению в связи с размещением линейного объекта (охранная зона проектируемого кабеля)
-  - номер характерной точки границы зоны планируемого размещения линейного объекта
-  - границы зон планируемого размещения объектов капитального строительства, проектируемые в составе линейного объекта

Линия совмещения с листом 38

Линия совмещения с листом 40

Схема совмещения листов:



Линия совмещения с листом 39

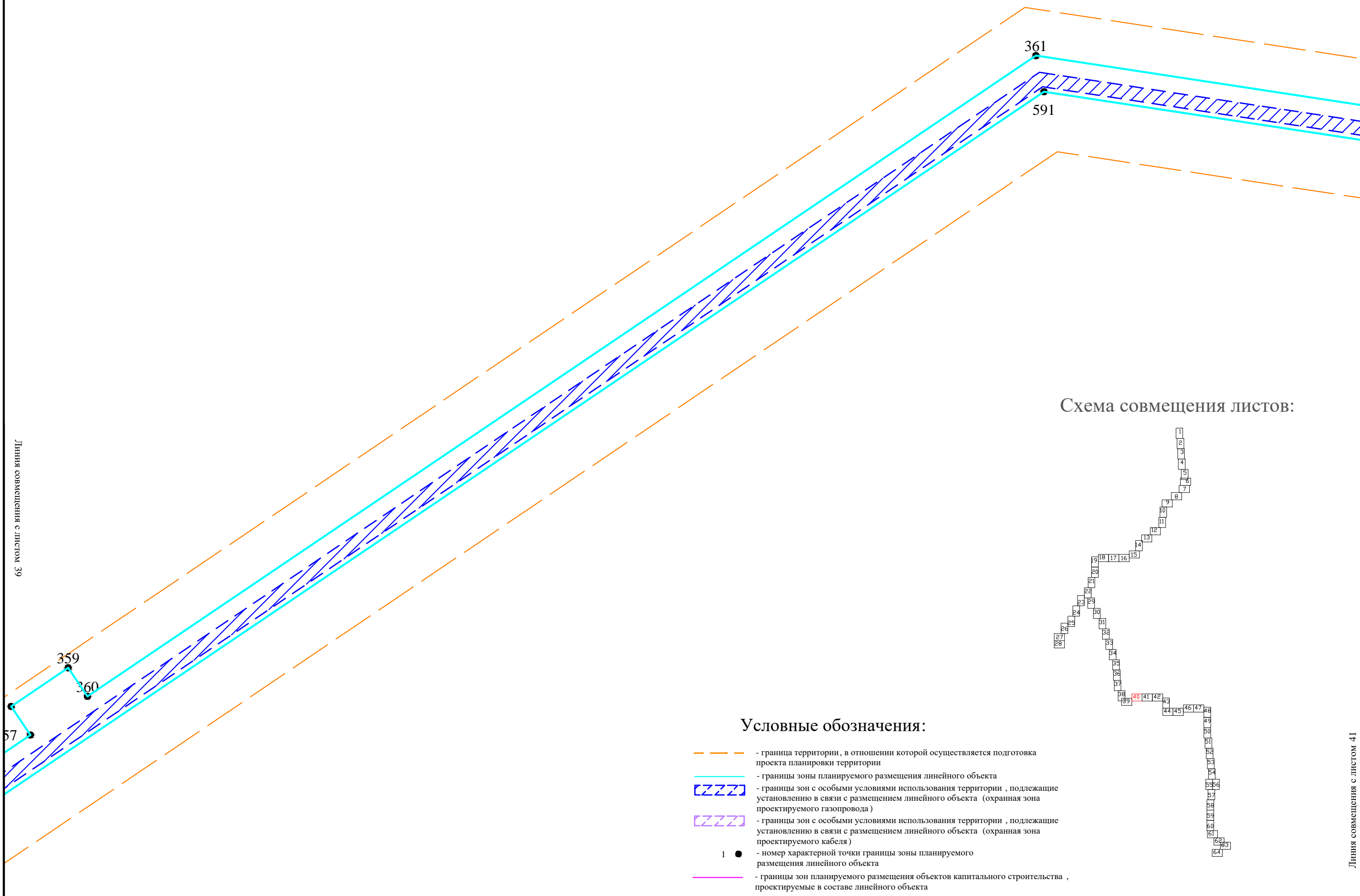
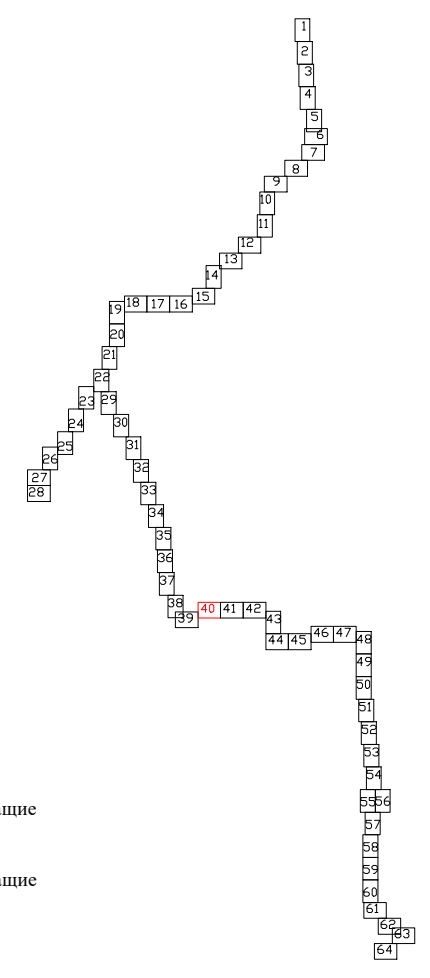








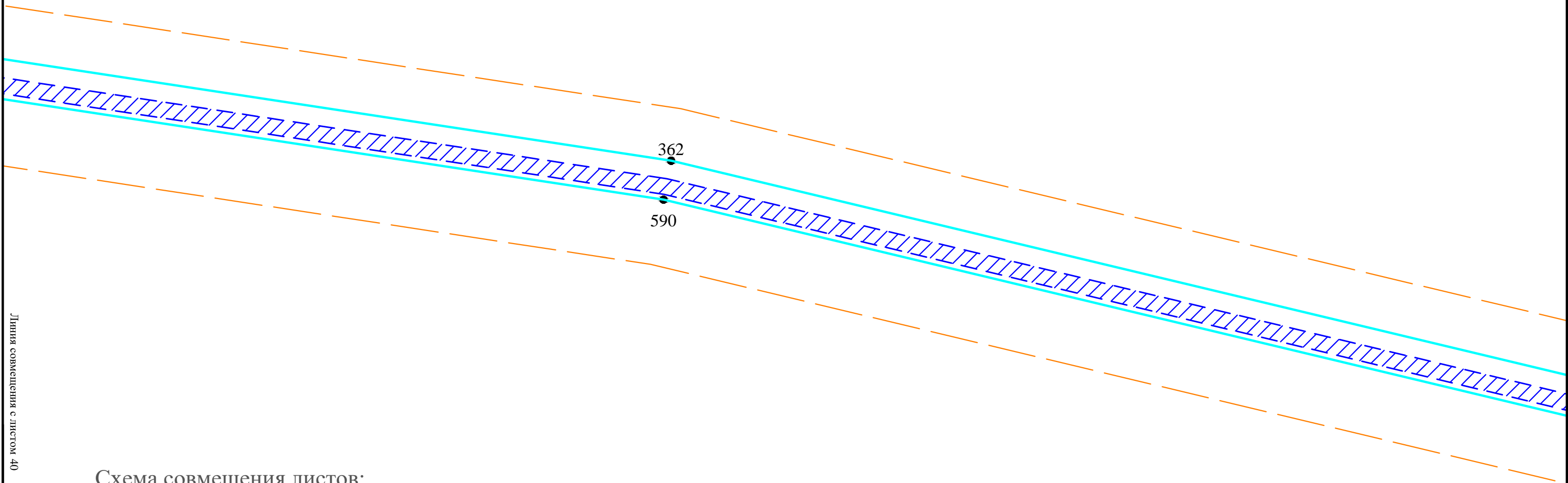
Схема совмещения листов:



Условные обозначения:

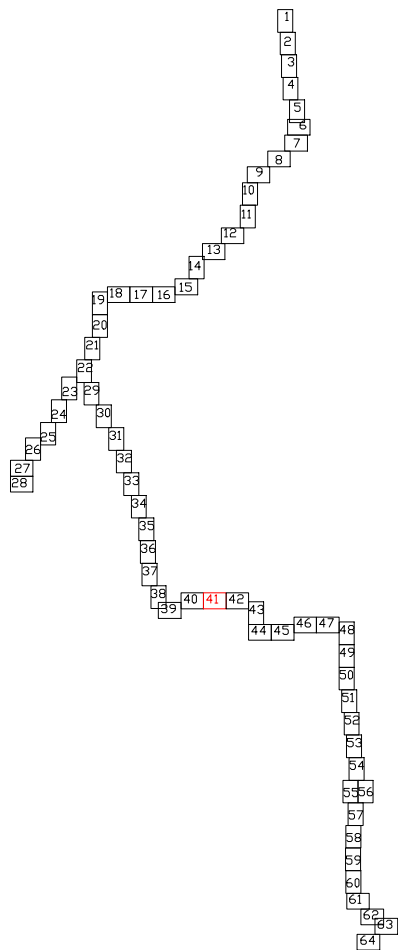
-  - граница территории, в отношении которой осуществляется подготовка проекта планировки территории
-  - границы зоны планируемого размещения линейного объекта
-  - границы зон с особыми условиями использования территории, подлежащие установлению в связи с размещением линейного объекта (охранная зона проектируемого газопровода)
-  - границы зон с особыми условиями использования территории, подлежащие установлению в связи с размещением линейного объекта (охранная зона проектируемого кабеля)
-  1 - номер характерной точки границы зоны планируемого размещения линейного объекта
-  - границы зон планируемого размещения объектов капитального строительства, проектируемые в составе линейного объекта

Линия совмещения с листом 41









Линия совмещения с листом 40

Схема совмещения листов:









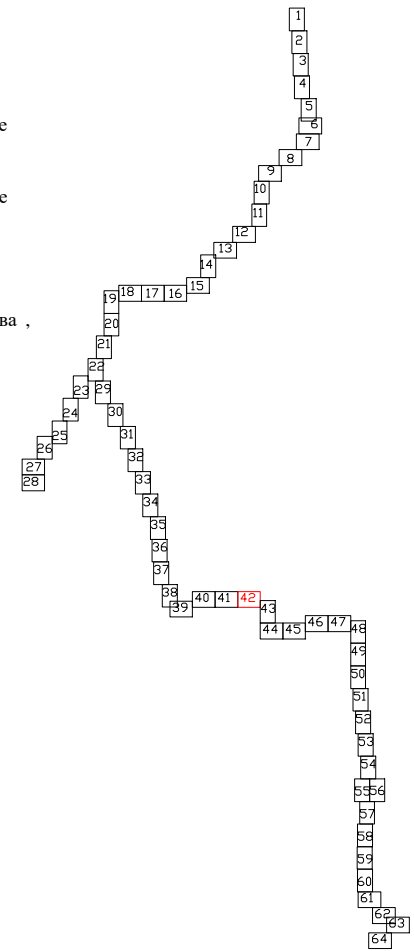
Условные обозначения:

-  - граница территории, в отношении которой осуществляется подготовка проекта планировки территории
-  - границы зоны планируемого размещения линейного объекта
-  - границы зон с особыми условиями использования территории, подлежащие установлению в связи с размещением линейного объекта (охранная зона проектируемого газопровода)
-  - границы зон с особыми условиями использования территории, подлежащие установлению в связи с размещением линейного объекта (охранная зона проектируемого кабеля)
-  - номер характерной точки границы зоны планируемого размещения линейного объекта
-  - границы зон планируемого размещения объектов капитального строительства, проектируемые в составе линейного объекта

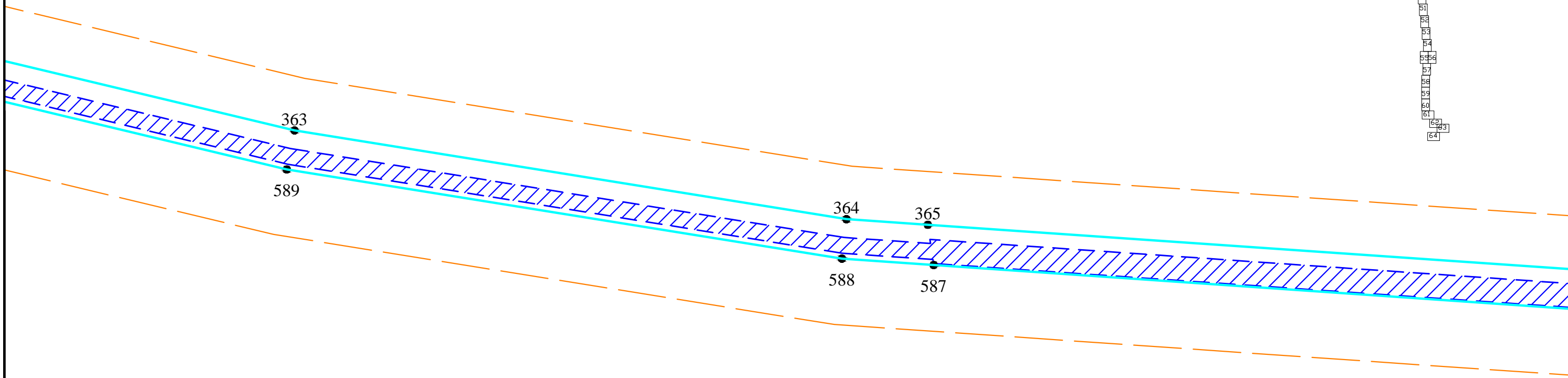
Линия совмещения с листом 42

Условные обозначения:

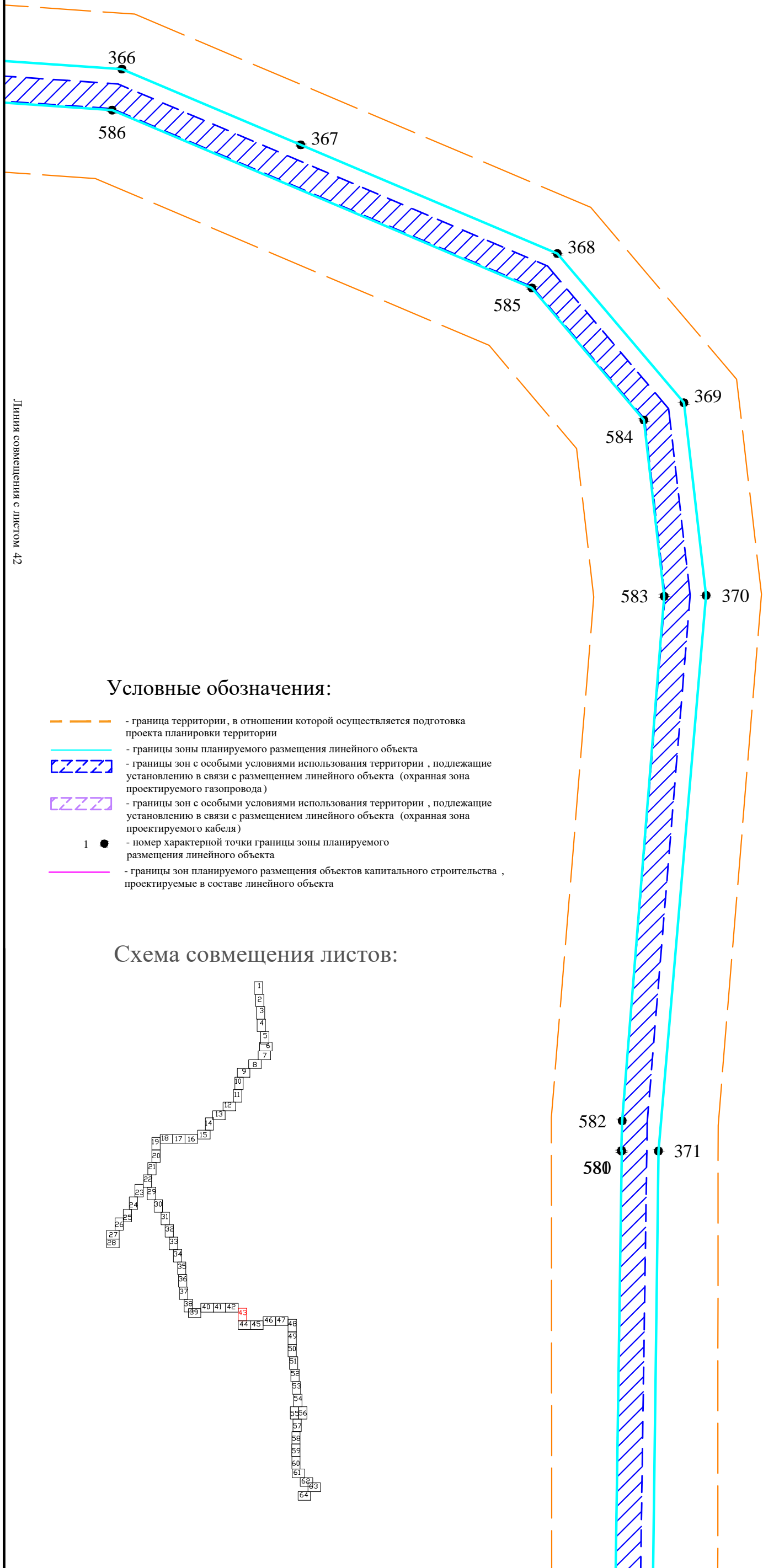
-  - граница территории, в отношении которой осуществляется подготовка проекта планировки территории
-  - границы зоны планируемого размещения линейного объекта
-  - границы зон с особыми условиями использования территории, подлежащие установлению в связи с размещением линейного объекта (охранная зона проектируемого газопровода)
-  - границы зон с особыми условиями использования территории, подлежащие установлению в связи с размещением линейного объекта (охранная зона проектируемого кабеля)
-  - номер характерной точки границы зоны планируемого размещения линейного объекта
-  - границы зон планируемого размещения объектов капитального строительства, проектируемые в составе линейного объекта



Линия совмещения с листом 41



Линия совмещения с листом 43



Линия совмещения с листом 42

Условные обозначения:







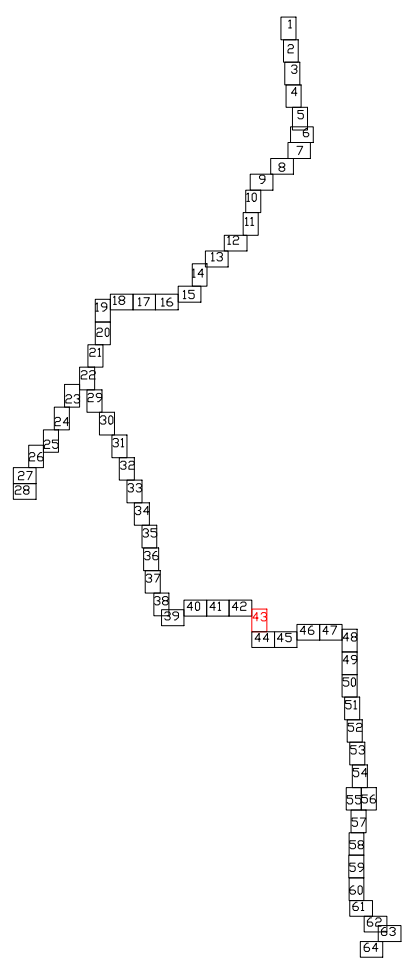
-  - граница территории, в отношении которой осуществляется подготовка проекта планировки территории
-  - границы зоны планируемого размещения линейного объекта
-  - границы зон с особыми условиями использования территории, подлежащие установлению в связи с размещением линейного объекта (охранная зона проектируемого газопровода)
-  - границы зон с особыми условиями использования территории, подлежащие установлению в связи с размещением линейного объекта (охранная зона проектируемого кабеля)
-  - номер характерной точки границы зоны планируемого размещения линейного объекта
-  - границы зон планируемого размещения объектов капитального строительства, проектируемые в составе линейного объекта

Схема совмещения листов:



582 ●
580 ● ● 371


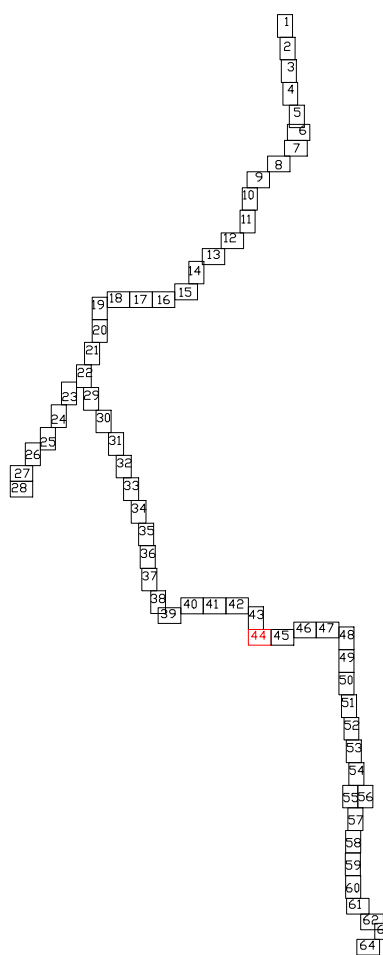








Схема совмещения листов:



Условные обозначения:

-  - граница территории, в отношении которой осуществляется подготовка проекта планировки территории
-  - границы зоны планируемого размещения линейного объекта
-  - границы зон с особыми условиями использования территории, подлежащие установлению в связи с размещением линейного объекта (охранная зона проектируемого газопровода)
-  - границы зон с особыми условиями использования территории, подлежащие установлению в связи с размещением линейного объекта (охранная зона проектируемого кабеля)
-  - номер характерной точки границы зоны планируемого размещения линейного объекта
-  - границы зон планируемого размещения объектов капитального строительства, проектируемые в составе линейного объекта

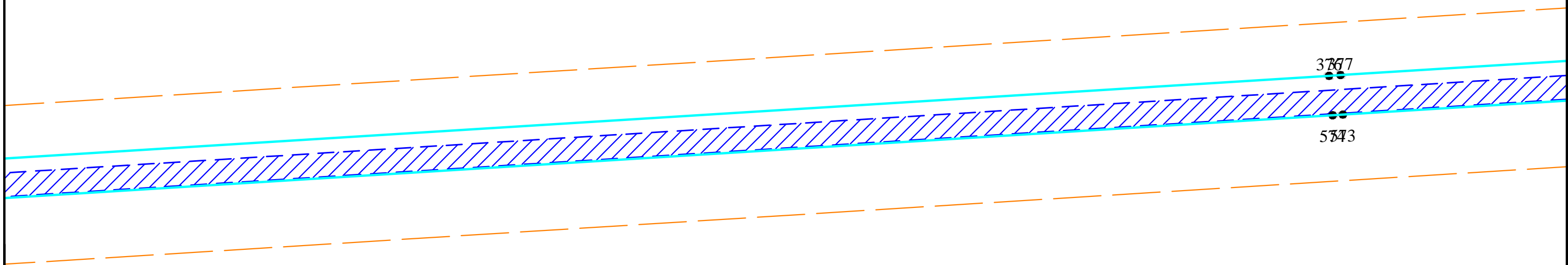
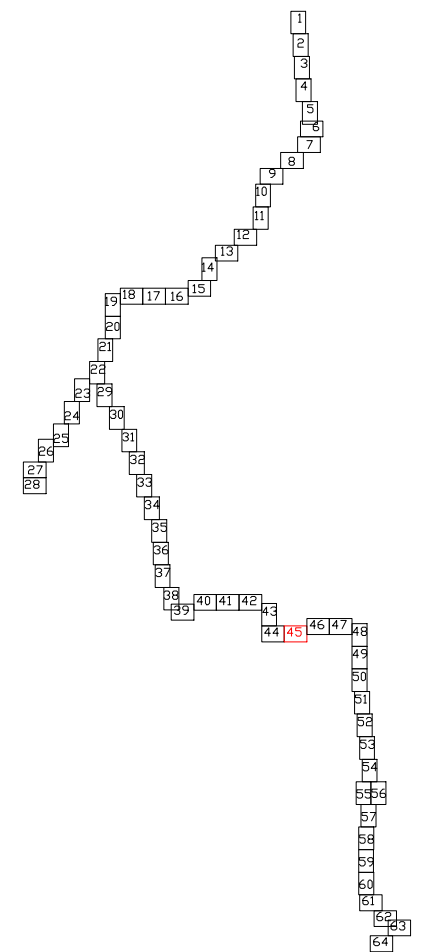








Схема совмещения листов:



Условные обозначения:

-  - граница территории , в отношении которой осуществляется подготовка проекта планировки территории
-  - границы зоны планируемого размещения линейного объекта
-  - границы зон с особыми условиями использования территории , подлежащие установлению в связи с размещением линейного объекта (охранная зона проектируемого газопровода)
-  - границы зон с особыми условиями использования территории , подлежащие установлению в связи с размещением линейного объекта (охранная зона проектируемого кабеля)
-  - номер характерной точки границы зоны планируемого размещения линейного объекта
-  - границы зон планируемого размещения объектов капитального строительства , проектируемые в составе линейного объекта

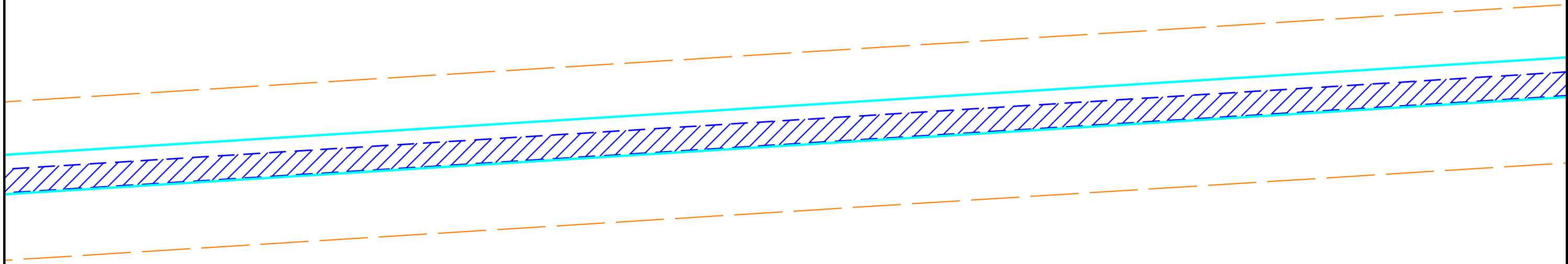
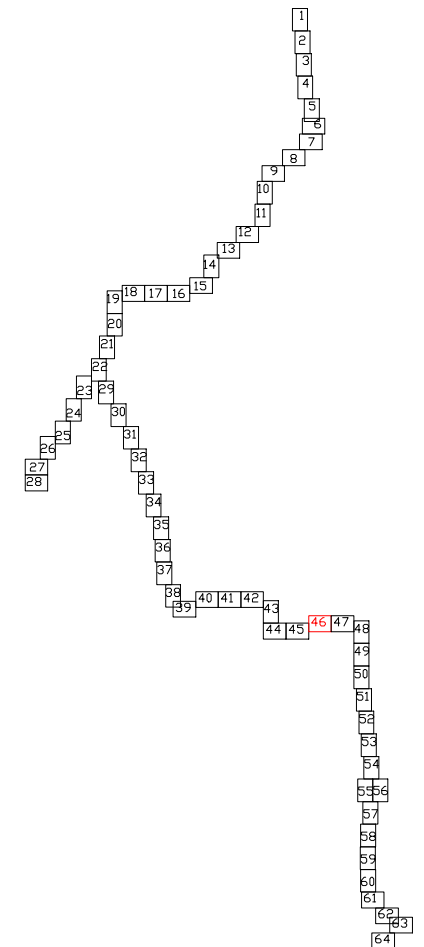








Схема совмещения листов:



Условные обозначения:

-  - граница территории, в отношении которой осуществляется подготовка проекта планировки территории
-  - границы зоны планируемого размещения линейного объекта
-  - границы зон с особыми условиями использования территории, подлежащие установлению в связи с размещением линейного объекта (охранная зона проектируемого газопровода)
-  - границы зон с особыми условиями использования территории, подлежащие установлению в связи с размещением линейного объекта (охранная зона проектируемого кабеля)
-  - номер характерной точки границы зоны планируемого размещения линейного объекта
-  - границы зон планируемого размещения объектов капитального строительства, проектируемые в составе линейного объекта

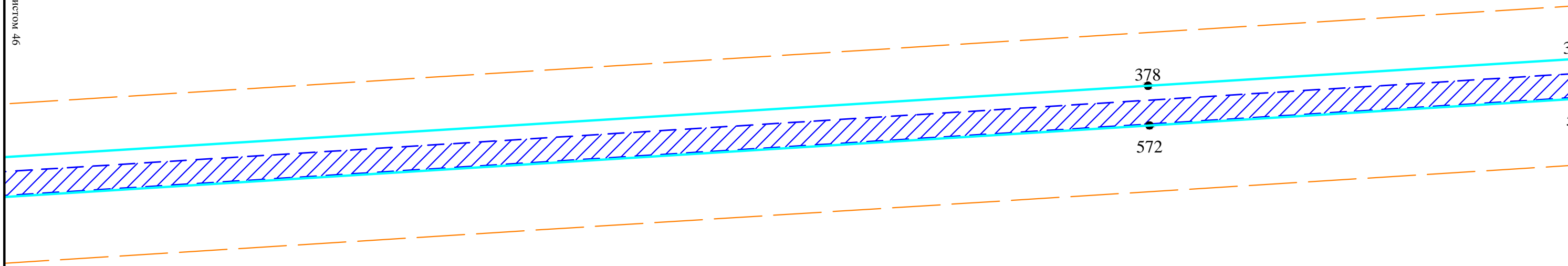
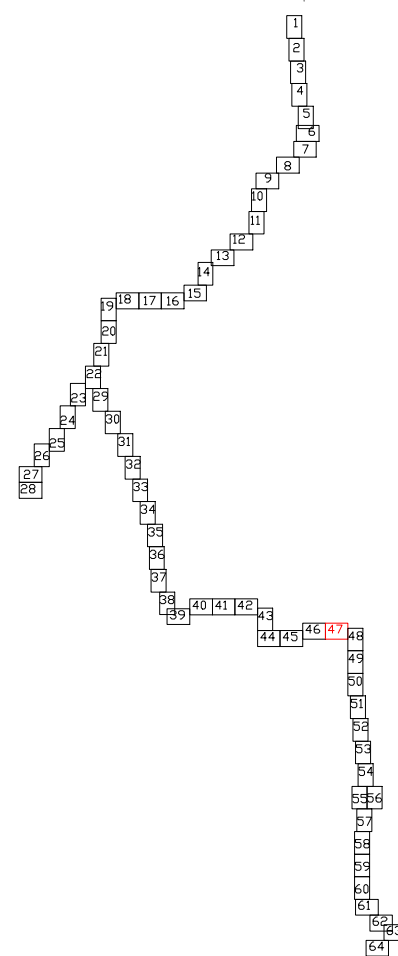








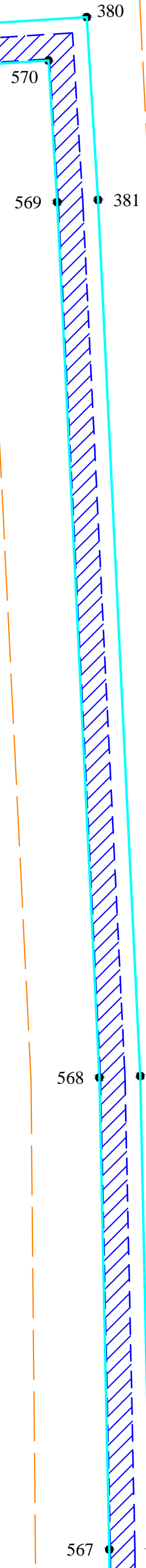
Схема совмещения листов:



Условные обозначения:

-  - граница территории, в отношении которой осуществляется подготовка проекта планировки территории
-  - границы зоны планируемого размещения линейного объекта
-  - границы зон с особыми условиями использования территории, подлежащие установлению в связи с размещением линейного объекта (охранная зона проектируемого газопровода)
-  - границы зон с особыми условиями использования территории, подлежащие установлению в связи с размещением линейного объекта (охранная зона проектируемого кабеля)
-  - номер характерной точки границы зоны планируемого размещения линейного объекта
-  - границы зон планируемого размещения объектов капитального строительства, проектируемые в составе линейного объекта

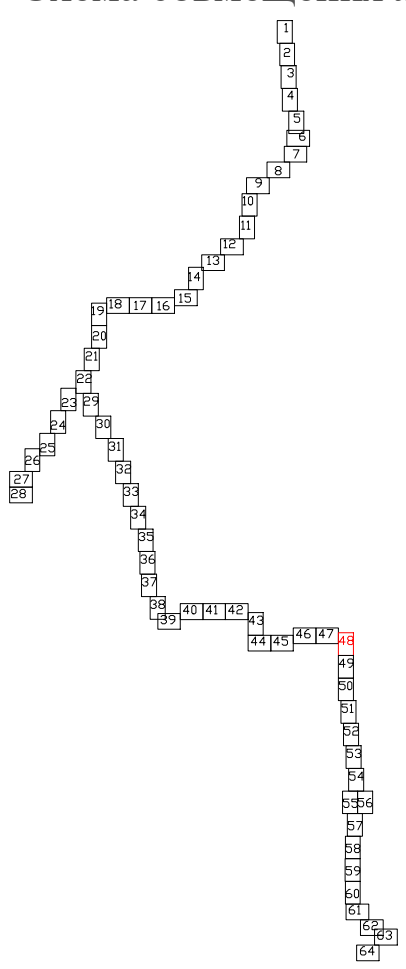
79
71



Условные обозначения:

- - граница территории, в отношении которой осуществляется подготовка проекта планировки территории
- границы зоны планируемого размещения линейного объекта
- [ZZZZ] - границы зон с особыми условиями использования территории, подлежащие установлению в связи с размещением линейного объекта (охранная зона проектируемого газопровода)
- [ZZZZ] - границы зон с особыми условиями использования территории, подлежащие установлению в связи с размещением линейного объекта (охранная зона проектируемого кабеля)
- 1 ● - номер характерной точки границы зоны планируемого размещения линейного объекта
- границы зон планируемого размещения объектов капитального строительства, проектируемые в составе линейного объекта

Схема совмещения листов:



Линия совмещения с листом 47

Линия совмещения с листом 49

М 1:1000

Формат А3

49

Условные обозначения:






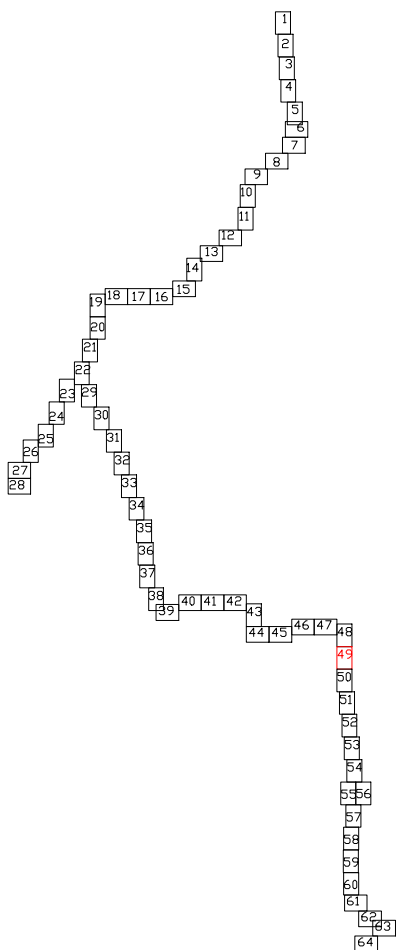
-  - граница территории, в отношении которой осуществляется подготовка проекта планировки территории
-  - границы зоны планируемого размещения линейного объекта
-  - границы зон с особыми условиями использования территории, подлежащие установлению в связи с размещением линейного объекта (охранная зона проектируемого газопровода)
-  - границы зон с особыми условиями использования территории, подлежащие установлению в связи с размещением линейного объекта (охранная зона проектируемого кабеля)
- 1 ● - номер характерной точки границы зоны планируемого размещения линейного объекта
-  - границы зон планируемого размещения объектов капитального строительства, проектируемые в составе линейного объекта

Схема совмещения листов:



566 ● ● 384

Условные обозначения:







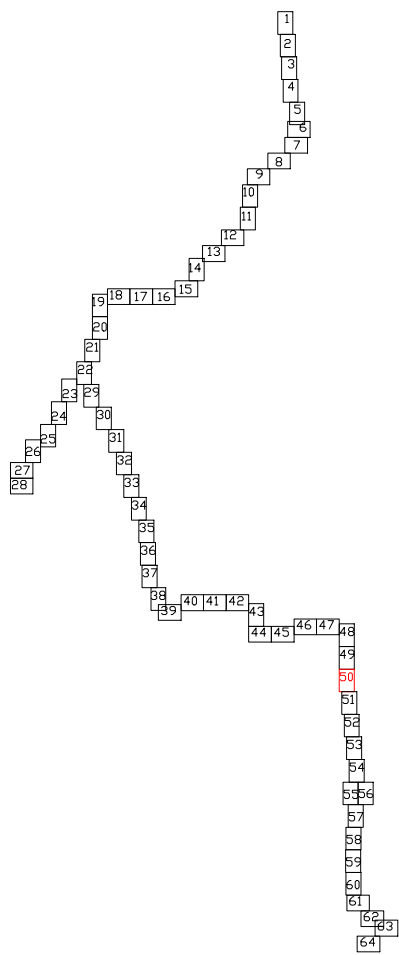
-  - граница территории, в отношении которой осуществляется подготовка проекта планировки территории
-  - границы зоны планируемого размещения линейного объекта
-  - границы зон с особыми условиями использования территории, подлежащие установлению в связи с размещением линейного объекта (охранная зона проектируемого газопровода)
-  - границы зон с особыми условиями использования территории, подлежащие установлению в связи с размещением линейного объекта (охранная зона проектируемого кабеля)
-  - номер характерной точки границы зоны планируемого размещения линейного объекта
-  - границы зон планируемого размещения объектов капитального строительства, проектируемые в составе линейного объекта

Схема совмещения листов:



565 ● 385

564 ● 386
● 387

563 ● 388
● 389

Условные обозначения:







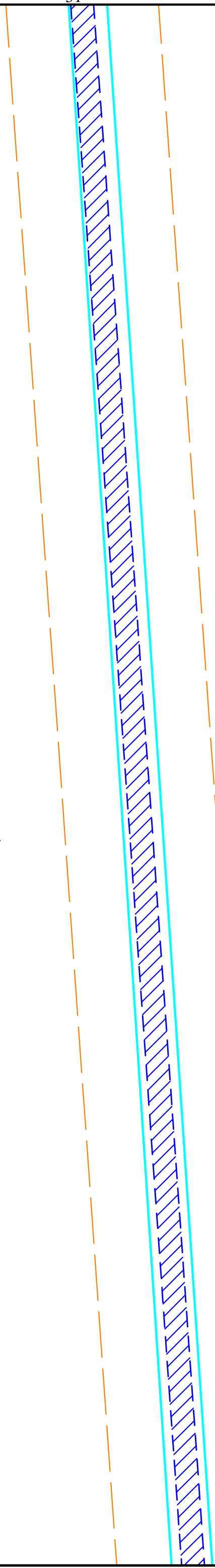
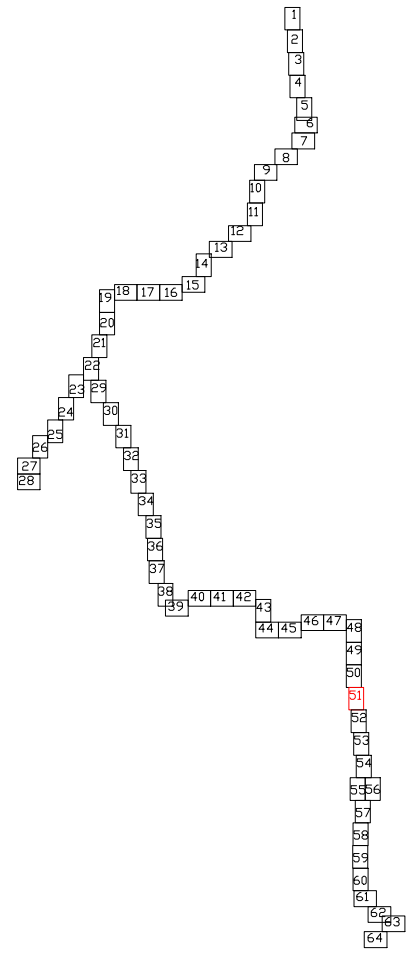
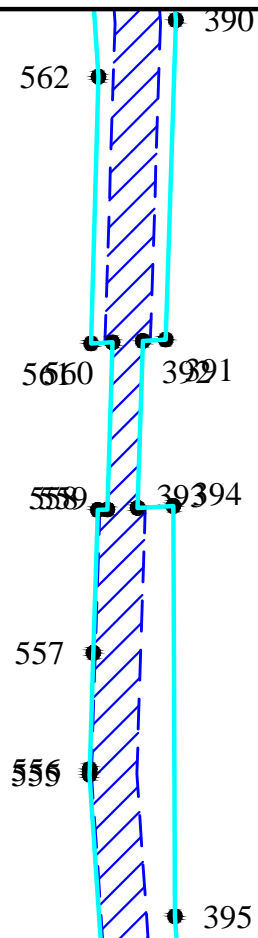
-  - граница территории, в отношении которой осуществляется подготовка проекта планировки территории
-  - границы зоны планируемого размещения линейного объекта
-  - границы зон с особыми условиями использования территории, подлежащие установлению в связи с размещением линейного объекта (охранная зона проектируемого газопровода)
-  - границы зон с особыми условиями использования территории, подлежащие установлению в связи с размещением линейного объекта (охранная зона проектируемого кабеля)
-  - номер характерной точки границы зоны планируемого размещения линейного объекта
-  - границы зон планируемого размещения объектов капитального строительства, проектируемые в составе линейного объекта

Схема совмещения листов:





Условные обозначения:







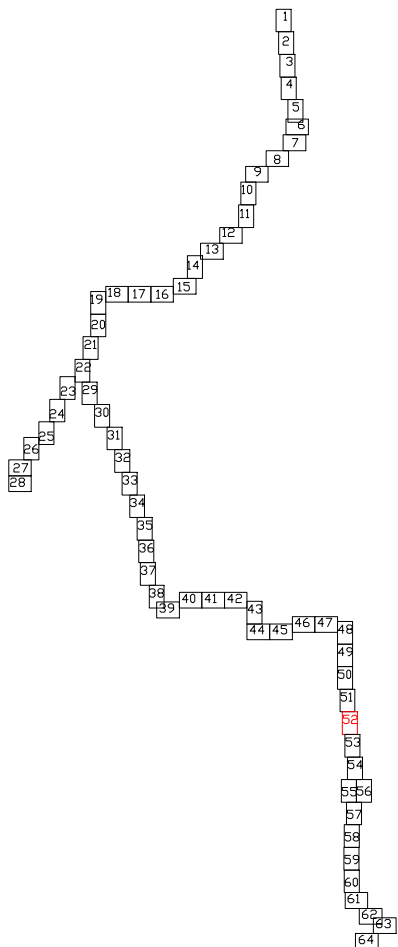
-  - граница территории, в отношении которой осуществляется подготовка проекта планировки территории
-  - границы зоны планируемого размещения линейного объекта
-  - границы зон с особыми условиями использования территории, подлежащие установлению в связи с размещением линейного объекта (охранная зона проектируемого газопровода)
-  - границы зон с особыми условиями использования территории, подлежащие установлению в связи с размещением линейного объекта (охранная зона проектируемого кабеля)
-  1 - номер характерной точки границы зоны планируемого размещения линейного объекта
-  - границы зон планируемого размещения объектов капитального строительства, проектируемые в составе линейного объекта

Схема совмещения листов:



Условные обозначения:







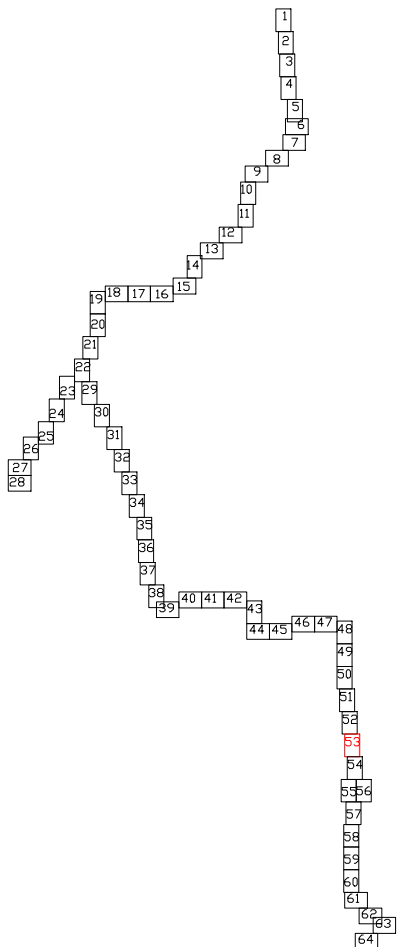
-  - граница территории, в отношении которой осуществляется подготовка проекта планировки территории
-  - границы зоны планируемого размещения линейного объекта
-  - границы зон с особыми условиями использования территории, подлежащие установлению в связи с размещением линейного объекта (охранная зона проектируемого газопровода)
-  - границы зон с особыми условиями использования территории, подлежащие установлению в связи с размещением линейного объекта (охранная зона проектируемого кабеля)
-  - номер характерной точки границы зоны планируемого размещения линейного объекта
-  - границы зон планируемого размещения объектов капитального строительства, проектируемые в составе линейного объекта

Схема совмещения листов:



554 ● ● 396

553 ● ● 397

552 ● ● 398

550 ● ● 400

Условные обозначения:






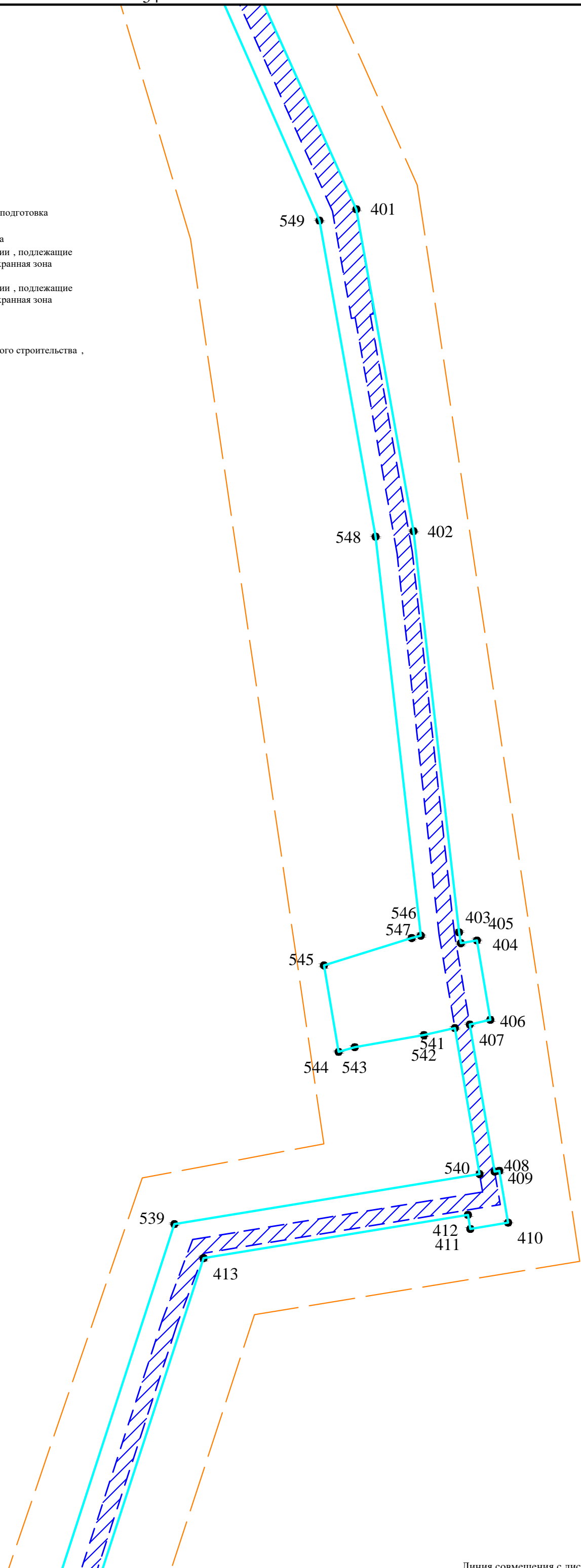

-  - граница территории, в отношении которой осуществляется подготовка проекта планировки территории
-  - границы зоны планируемого размещения линейного объекта
-  - границы зон с особыми условиями использования территории, подлежащие установлению в связи с размещением линейного объекта (охранная зона проектируемого газопровода)
-  - границы зон с особыми условиями использования территории, подлежащие установлению в связи с размещением линейного объекта (охранная зона проектируемого кабеля)
- 1 ●** - номер характерной точки границы зоны планируемого размещения линейного объекта
-  - границы зон планируемого размещения объектов капитального строительства, проектируемые в составе линейного объекта

Схема совмещения листов:



Условные обозначения:







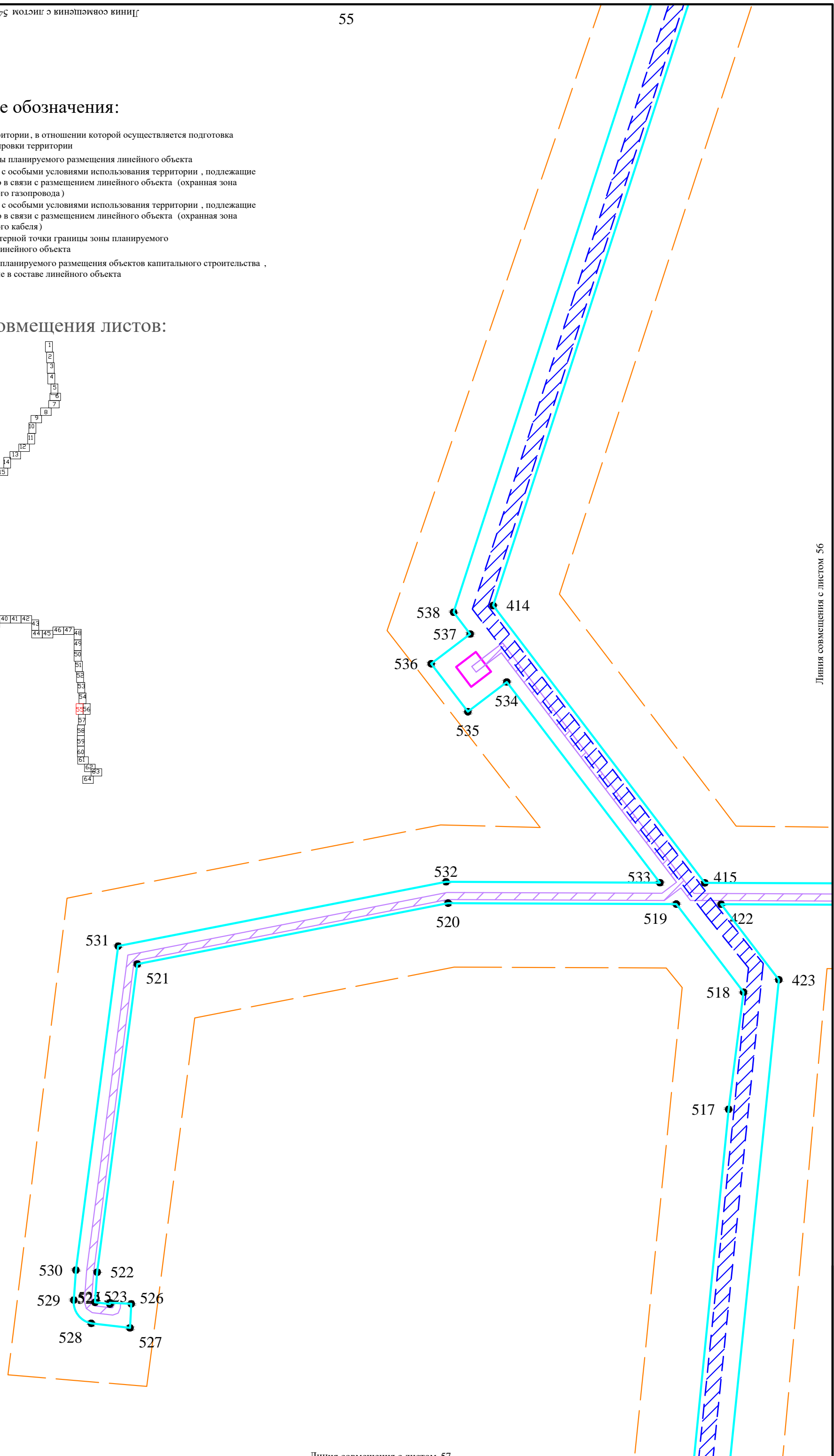
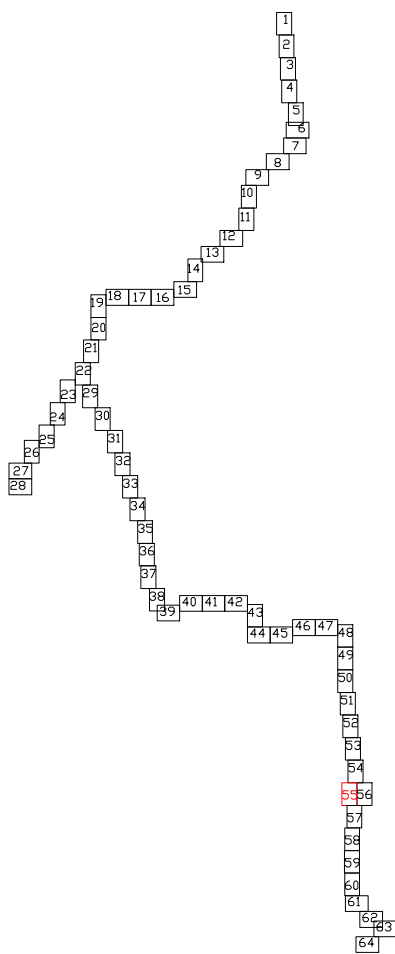
-  - граница территории, в отношении которой осуществляется подготовка проекта планировки территории
-  - границы зоны планируемого размещения линейного объекта
-  - границы зон с особыми условиями использования территории, подлежащие установлению в связи с размещением линейного объекта (охранная зона проектируемого газопровода)
-  - границы зон с особыми условиями использования территории, подлежащие установлению в связи с размещением линейного объекта (охранная зона проектируемого кабеля)
-  1 - номер характерной точки границы зоны планируемого размещения линейного объекта
-  - границы зон планируемого размещения объектов капитального строительства, проектируемые в составе линейного объекта

Схема совмещения листов:



Линия совмещения с листом 56

Условные обозначения:







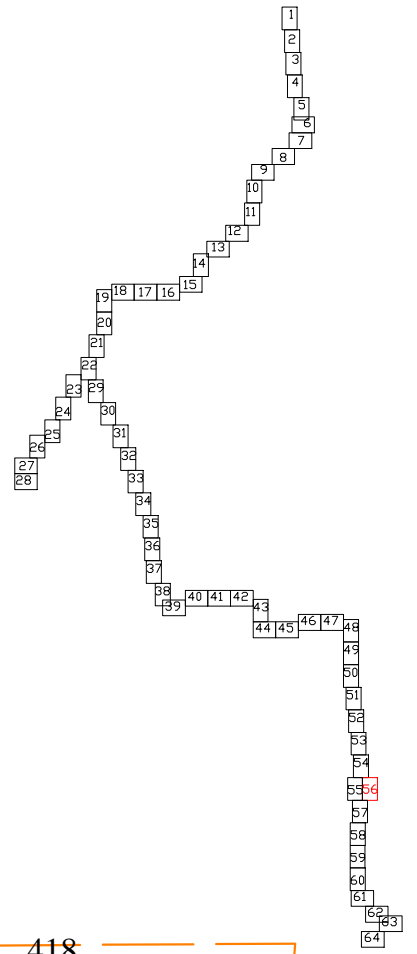
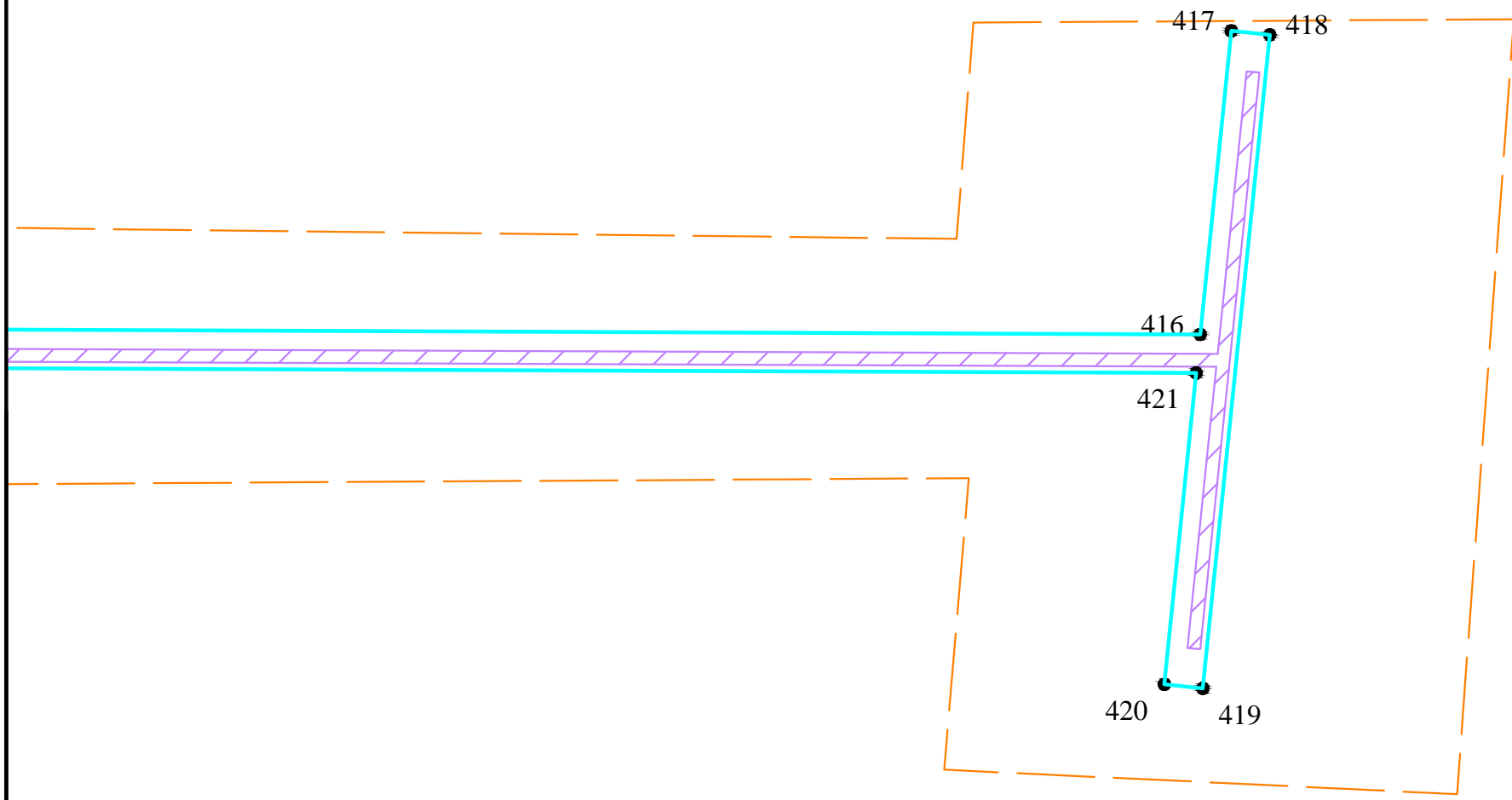
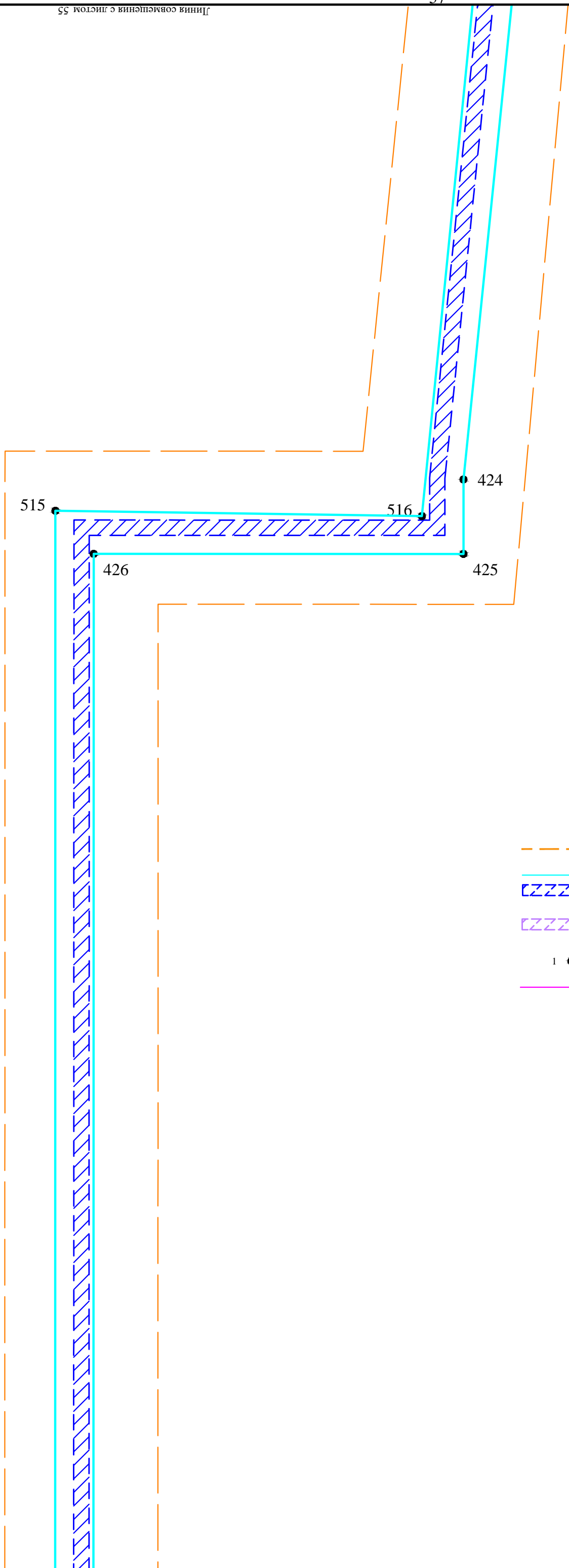
-  - граница территории, в отношении которой осуществляется подготовка проекта планировки территории
-  - границы зоны планируемого размещения линейного объекта
-  - границы зон с особыми условиями использования территории, подлежащие установлению в связи с размещением линейного объекта (охранная зона проектируемого газопровода)
-  - границы зон с особыми условиями использования территории, подлежащие установлению в связи с размещением линейного объекта (охранная зона проектируемого кабеля)
-  - номер характерной точки границы зоны планируемого размещения линейного объекта
-  - границы зон планируемого размещения объектов капитального строительства, проектируемые в составе линейного объекта

Схема совмещения листов:



Линия совмещения с листом 55

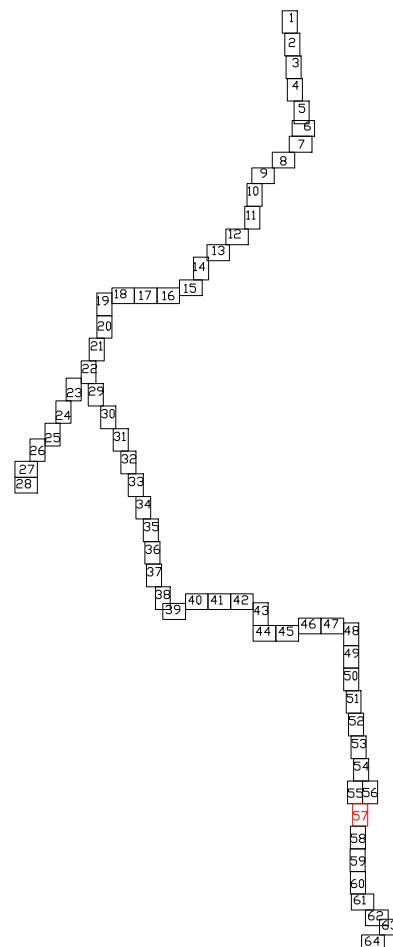




Условные обозначения:

- - - - - граница территории, в отношении которой осуществляется подготовка проекта планировки территории
- границы зоны планируемого размещения линейного объекта
- ▨ границы зон с особыми условиями использования территории, подлежащие установлению в связи с размещением линейного объекта (охранная зона проектируемого газопровода)
- ▨ границы зон с особыми условиями использования территории, подлежащие установлению в связи с размещением линейного объекта (охранная зона проектируемого кабеля)
- - номер характерной точки границы зоны планируемого размещения линейного объекта
- границы зон планируемого размещения объектов капитального строительства, проектируемые в составе линейного объекта

Схема совмещения листов:



Условные обозначения:






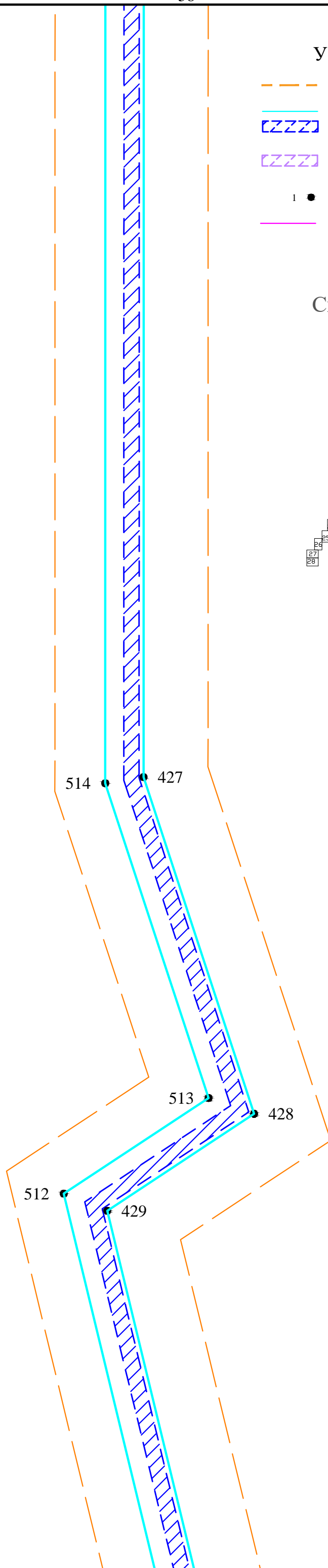
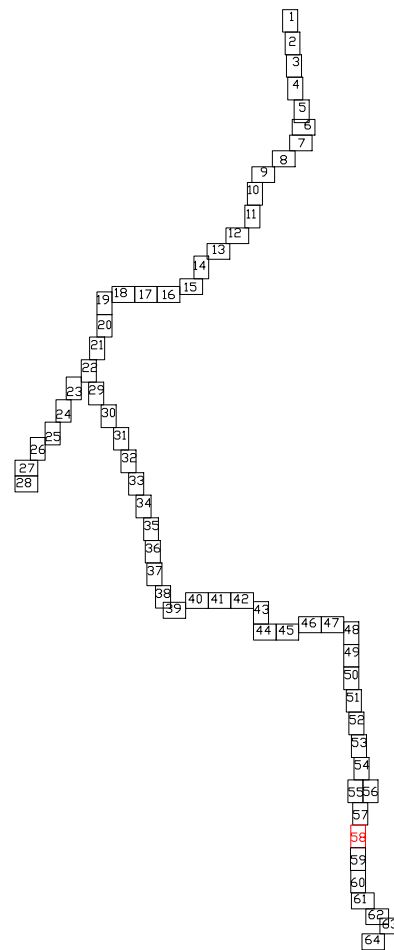
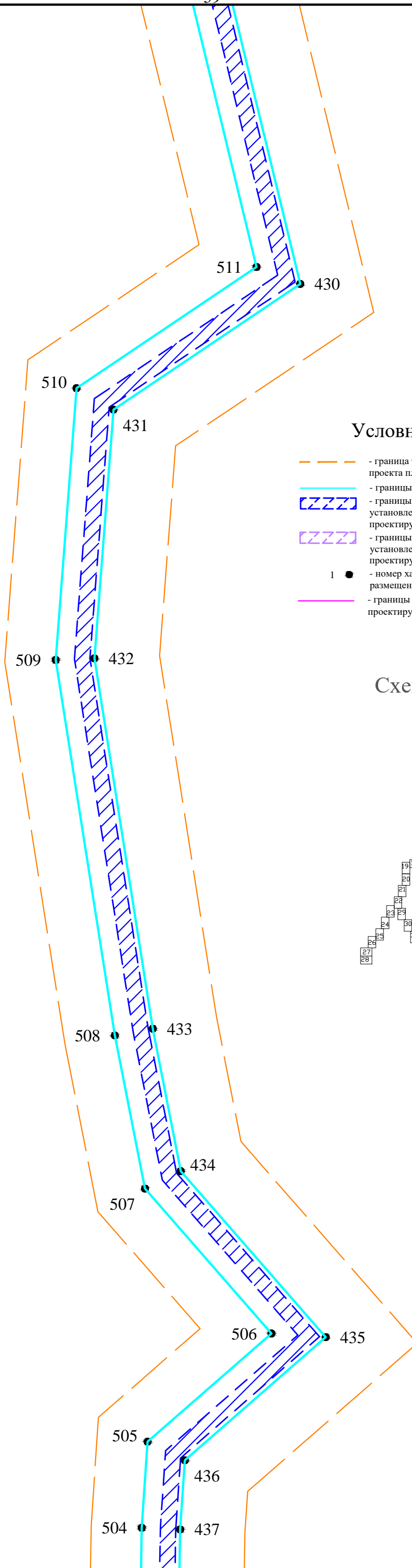
-  - граница территории, в отношении которой осуществляется подготовка проекта планировки территории
-  - границы зоны планируемого размещения линейного объекта
-  - границы зон с особыми условиями использования территории, подлежащие установлению в связи с размещением линейного объекта (охранная зона проектируемого газопровода)
-  - границы зон с особыми условиями использования территории, подлежащие установлению в связи с размещением линейного объекта (охранная зона проектируемого кабеля)
- 1 ● - номер характерной точки границы зоны планируемого размещения линейного объекта
-  - границы зон планируемого размещения объектов капитального строительства, проектируемые в составе линейного объекта

Схема совмещения листов:

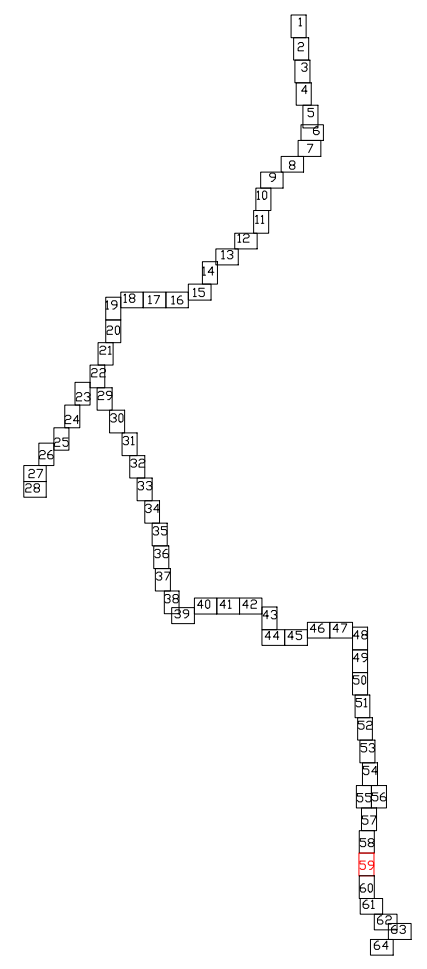




Условные обозначения:

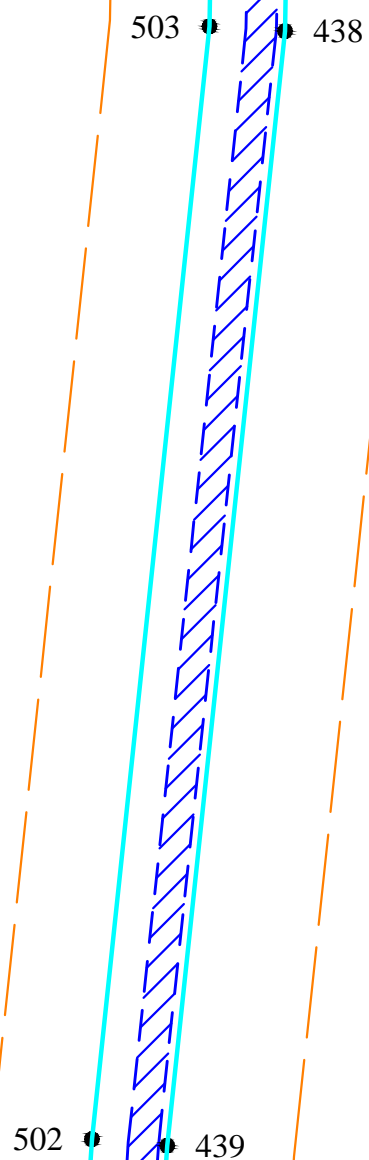
- - - - - граница территории, в отношении которой осуществляется подготовка проекта планировки территории
- границы зоны планируемого размещения линейного объекта
- ▨▨▨▨▨ границы зон с особыми условиями использования территории, подлежащие установлению в связи с размещением линейного объекта (охранная зона проектируемого газопровода)
- ▨▨▨▨▨ границы зон с особыми условиями использования территории, подлежащие установлению в связи с размещением линейного объекта (охранная зона проектируемого кабеля)
- 1 ● - номер характерной точки границы зоны планируемого размещения линейного объекта
- границы зон планируемого размещения объектов капитального строительства, проектируемые в составе линейного объекта

Схема совмещения листов:



М 1:1000

М 1:1000



Условные обозначения:







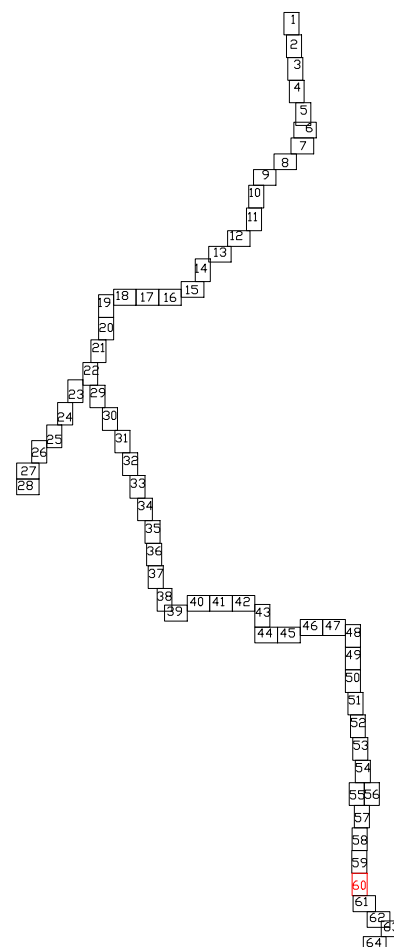
-  - граница территории, в отношении которой осуществляется подготовка проекта планировки территории
-  - границы зоны планируемого размещения линейного объекта
-  - границы зон с особыми условиями использования территории, подлежащие установлению в связи с размещением линейного объекта (охранная зона проектируемого газопровода)
-  - границы зон с особыми условиями использования территории, подлежащие установлению в связи с размещением линейного объекта (охранная зона проектируемого кабеля)
-  - номер характерной точки границы зоны планируемого размещения линейного объекта
-  - границы зон планируемого размещения объектов капитального строительства, проектируемые в составе линейного объекта

Схема совмещения листов:



Условные обозначения:







-  - граница территории, в отношении которой осуществляется подготовка проекта планировки территории
-  - границы зоны планируемого размещения линейного объекта
-  - границы зон с особыми условиями использования территории, подлежащие установлению в связи с размещением линейного объекта (охранная зона проектируемого газопровода)
-  - границы зон с особыми условиями использования территории, подлежащие установлению в связи с размещением линейного объекта (охранная зона проектируемого кабеля)
-  1 - номер характерной точки границы зоны планируемого размещения линейного объекта
-  - границы зон планируемого размещения объектов капитального строительства, проектируемые в составе линейного объекта

Схема совмещения листов:


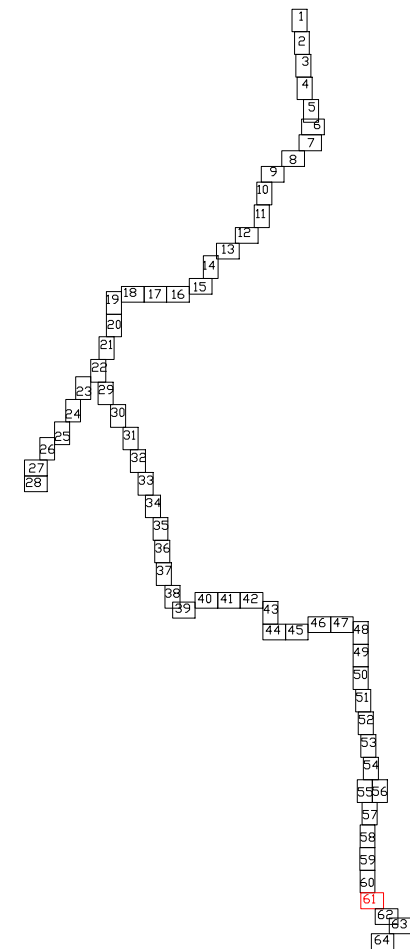
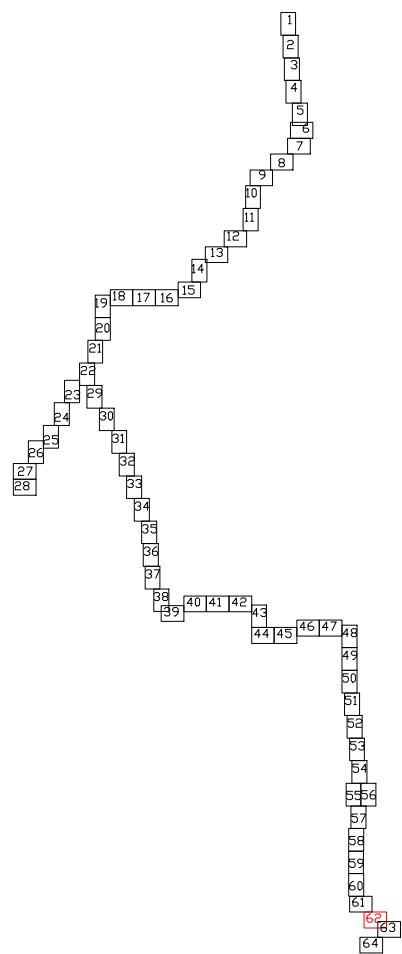






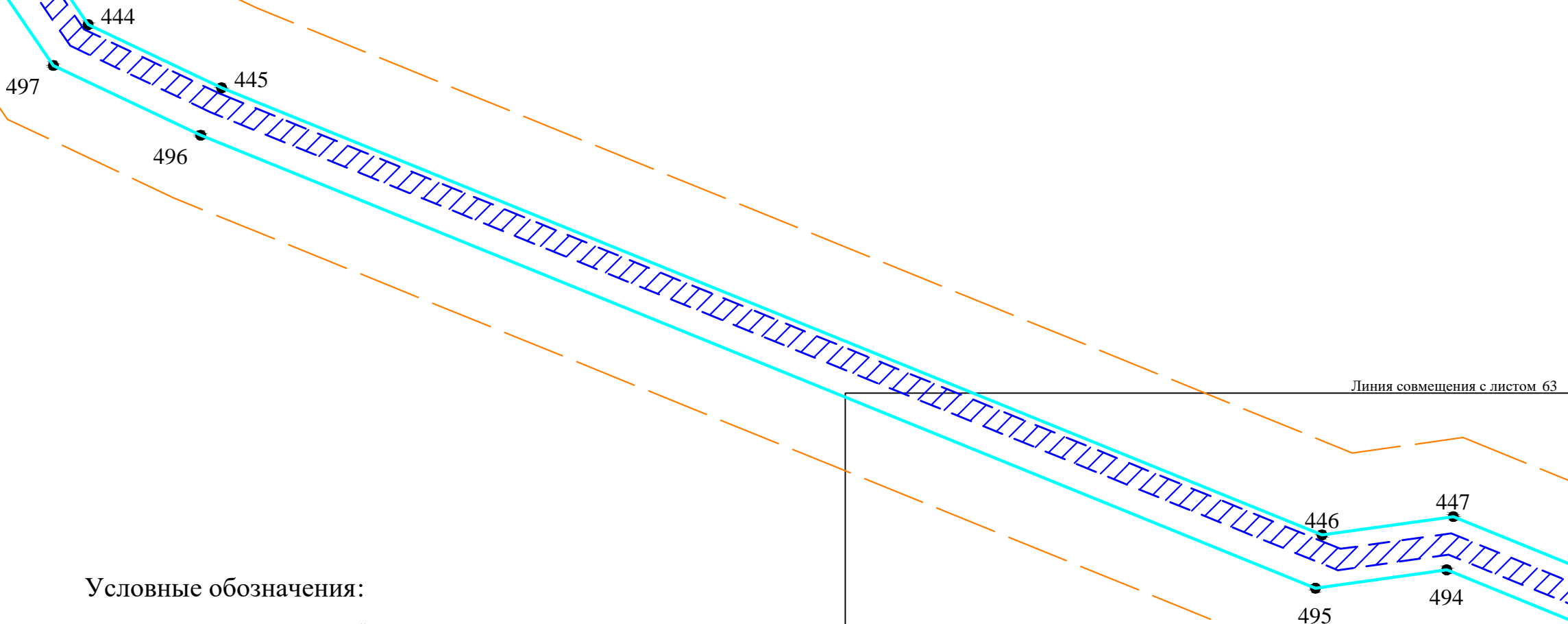


Схема совмещения листов:



Условные обозначения:

-  - граница территории, в отношении которой осуществляется подготовка проекта планировки территории
-  - границы зоны планируемого размещения линейного объекта
-  - границы зон с особыми условиями использования территории, подлежащие установлению в связи с размещением линейного объекта (охранная зона проектируемого газопровода)
-  - границы зон с особыми условиями использования территории, подлежащие установлению в связи с размещением линейного объекта (охранная зона проектируемого кабеля)
-  - номер характерной точки границы зоны планируемого размещения линейного объекта
-  - границы зон планируемого размещения объектов капитального строительства, проектируемые в составе линейного объекта



Условные обозначения:







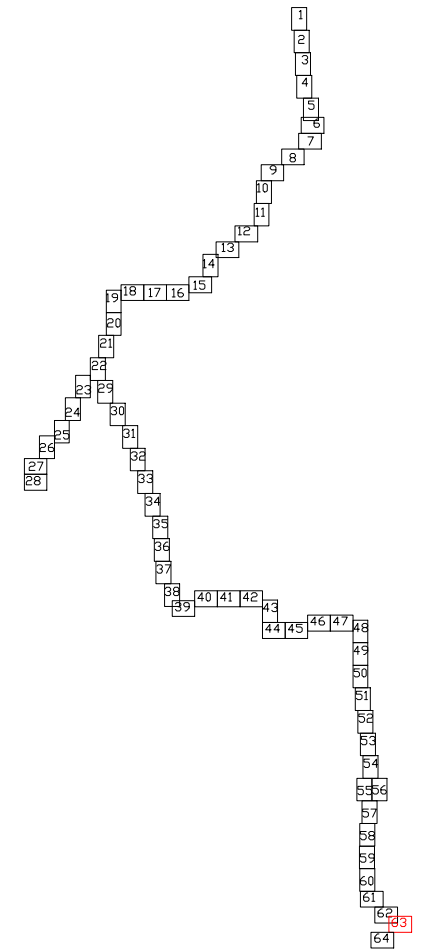
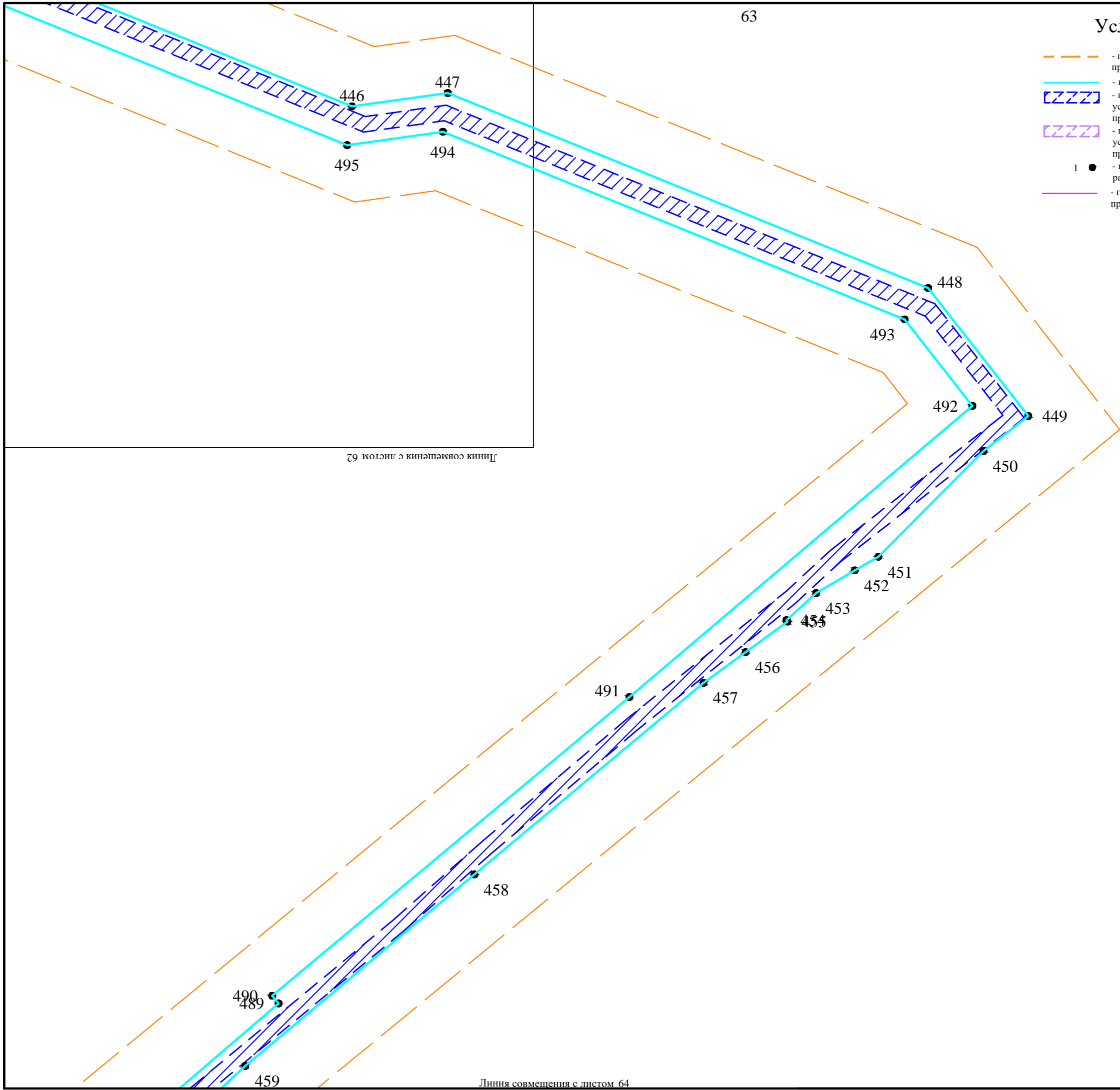
-  - граница территории, в отношении которой осуществляется подготовка проекта планировки территории
-  - границы зоны планируемого размещения линейного объекта
-  - границы зон с особыми условиями использования территории, подлежащие установлению в связи с размещением линейного объекта (охранная зона проектируемого газопровода)
-  - границы зон с особыми условиями использования территории, подлежащие установлению в связи с размещением линейного объекта (охранная зона проектируемого кабеля)
-  1 - номер характерной точки границы зоны планируемого размещения линейного объекта
-  - границы зон планируемого размещения объектов капитального строительства, проектируемые в составе линейного объекта

Схема совмещения листов:



Линия совмещения с листом 62

Линия совмещения с листом 64



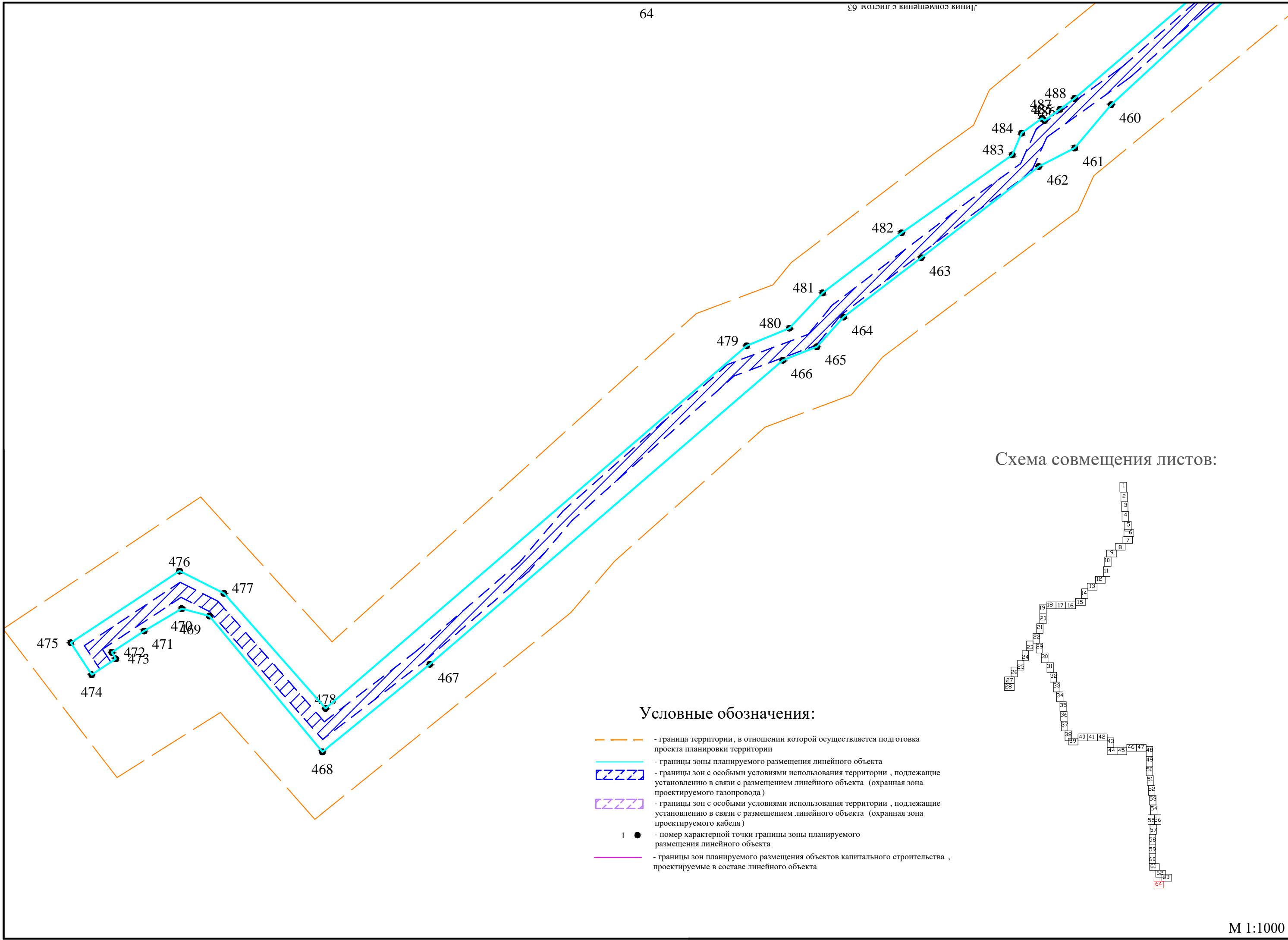
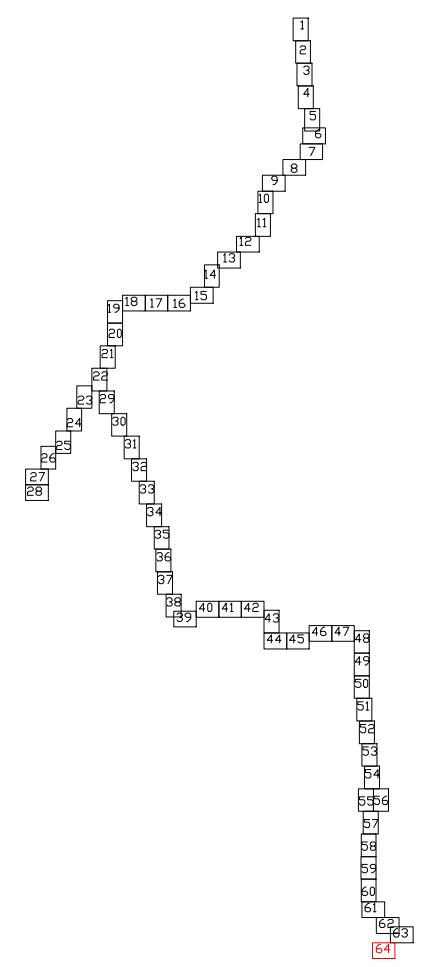








Схема совмещения листов:



Условные обозначения:

-  - граница территории, в отношении которой осуществляется подготовка проекта планировки территории
-  - границы зоны планируемого размещения линейного объекта
-  - границы зон с особыми условиями использования территории, подлежащие установлению в связи с размещением линейного объекта (охранная зона проектируемого газопровода)
-  - границы зон с особыми условиями использования территории, подлежащие установлению в связи с размещением линейного объекта (охранная зона проектируемого кабеля)
-  - номер характерной точки границы зоны планируемого размещения линейного объекта
-  - границы зон планируемого размещения объектов капитального строительства, проектируемые в составе линейного объекта