




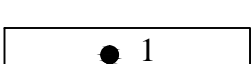



Чертеж межевания территории



Условные обозначения:

-  - граница территории, в отношении которой утвержден проект межевания территории
-  - номера характерных точек границы территории, в отношении которой утвержден проект межевания территории
-  - граница планируемого элемента планировочной структуры
-  - красные линии, утвержденные в составе проекта планировки территории
-  - отступы от красных линий в целях допустимого размещения зданий, строений, сооружений
-  - границы и условные номера образуемых земельных участков
-  - номера поворотных точек образуемых земельных участков