









Чертеж межевания территории, отображающий границы планируемого элемента планировочной структуры, красные линии, границы образуемых земельных участков, линии отступа от красных линий в целях определения мест допустимого размещения зданий, строений, сооружений

УСЛОВНЫЕ ОБОЗНАЧЕНИЯ:

-  Границы территории, в отношении которой осуществляется подготовка документации по планировке территории
-  Границы территории ведения гражданами садоводства для собственных нужд (границы планируемого элемента планировочной структуры)
-  Красные линии
-  Границы образуемых земельных участков
-  Линии отступа от красных линий
-  Номер образуемого земельного участка
-  Обозначение характерных точек границ земельных участков
-  Обозначение характерных точек границы, в отношении которой утвержден проект межевания

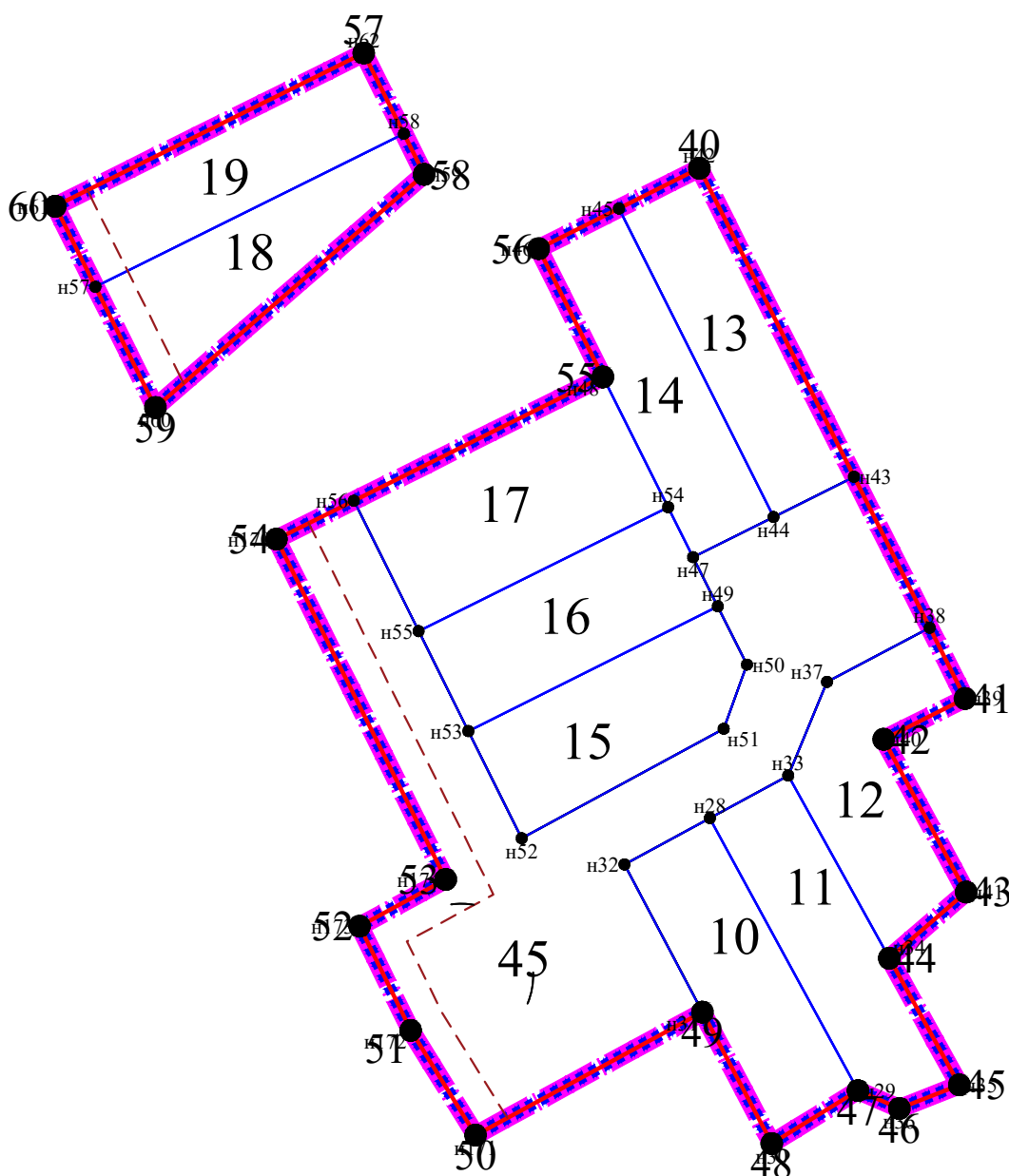
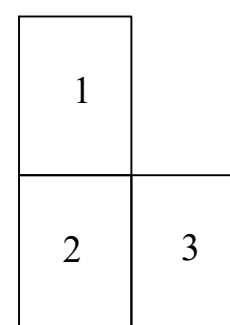
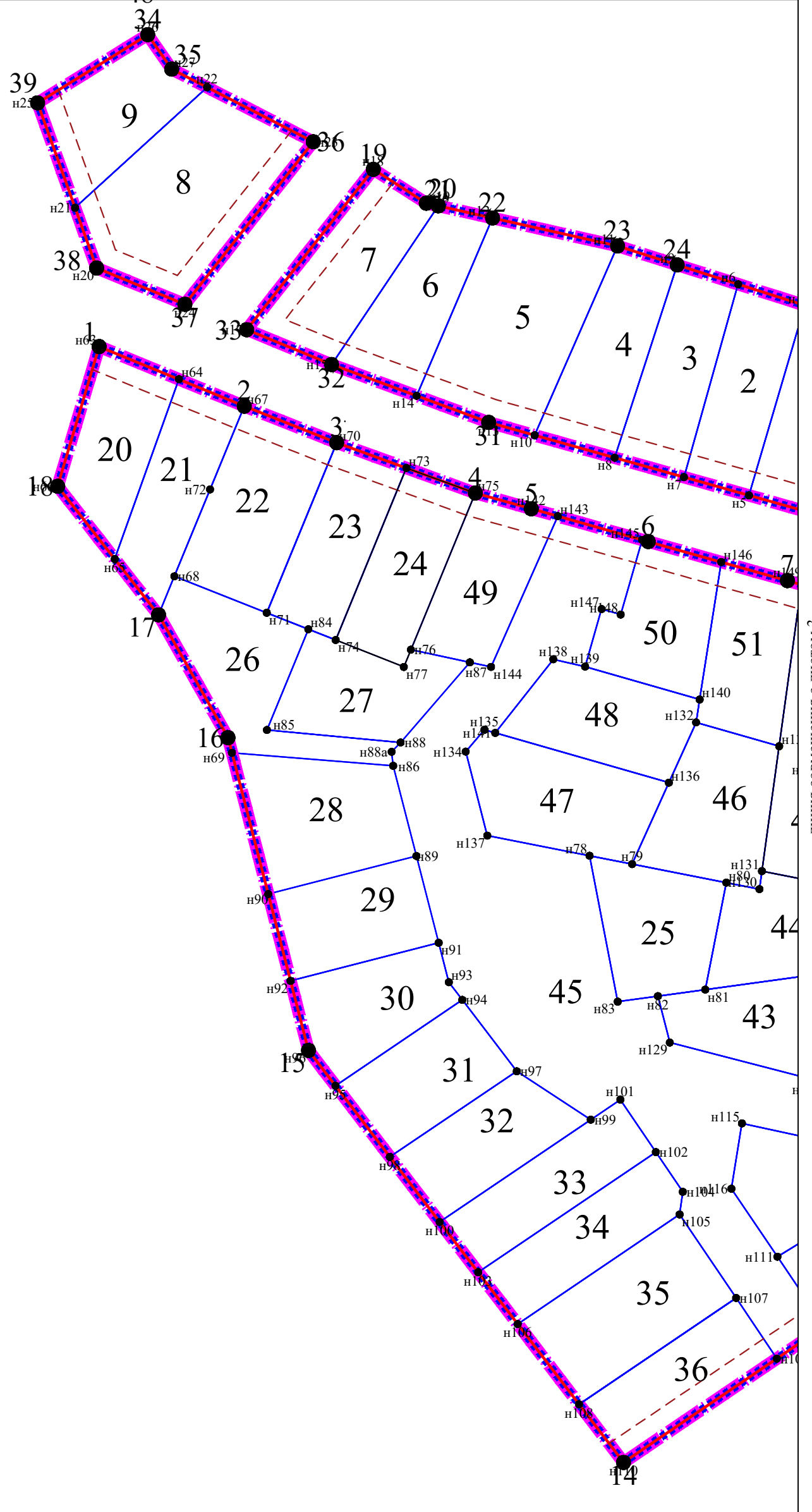


Схема совмещения листов



линия совмещения с листом 2

линия совмещения с листом 1



линия совмещения с листом 3

