







Чертеж планировки территории, отображающий красные линии, границы планируемого элемента планировочной структуры, границы зон планируемого размещения объектов капитального строительства

УСЛОВНЫЕ ОБОЗНАЧЕНИЯ:

-  Границы территории, в отношении которой осуществляется подготовка документации по планировке территории
-  Границы территории ведения гражданами садоводства для собственных нужд (границы планируемого элемента планировочной структуры)
- Границы:
  -  Зон планируемого размещения объектов капитального строительства общего назначения
  -  Зон планируемого размещения садовых домов
  -  Устанавливаемые красные линии
  -  Обозначение и номер характерной точки устанавливаемых красных линий

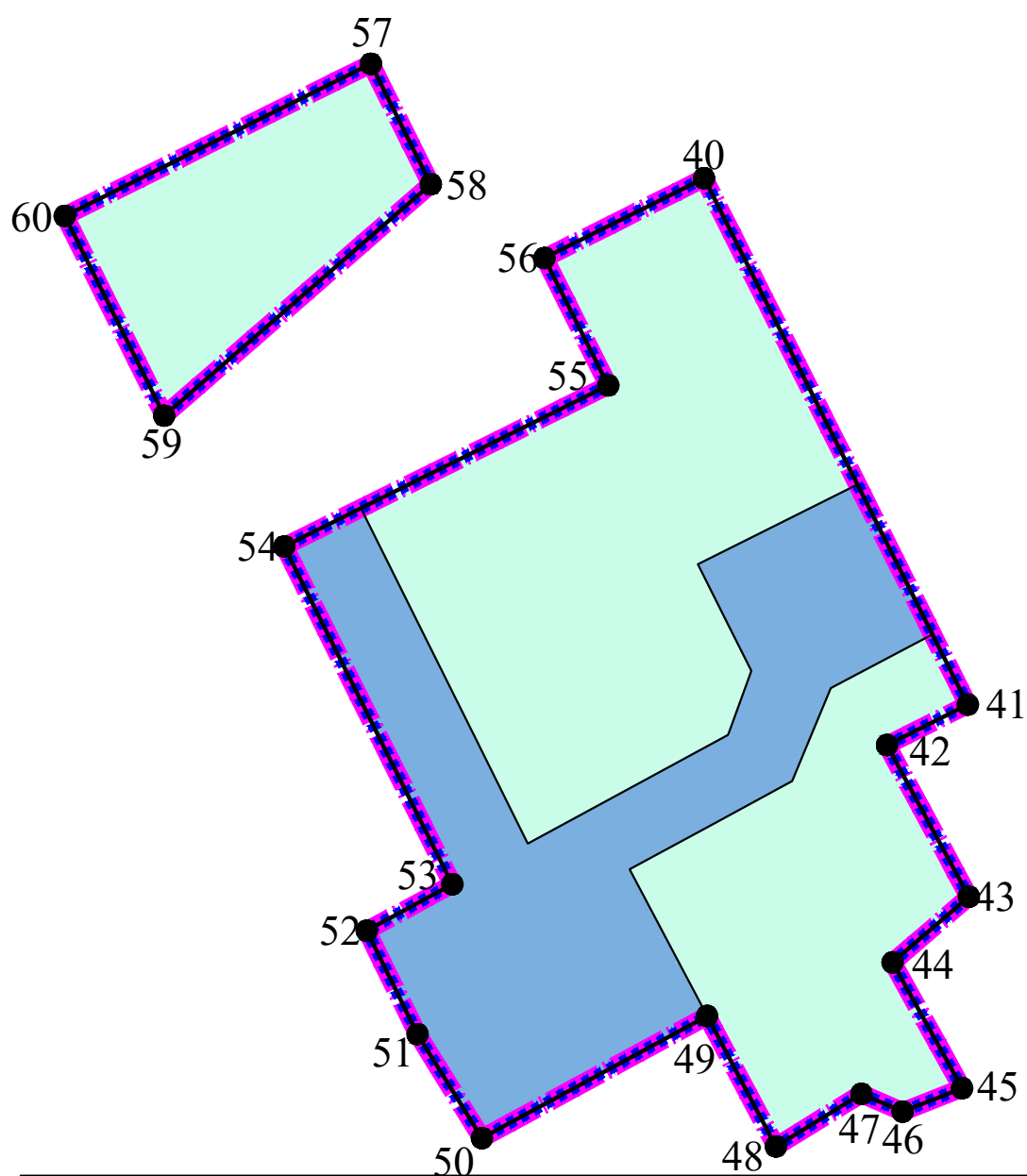
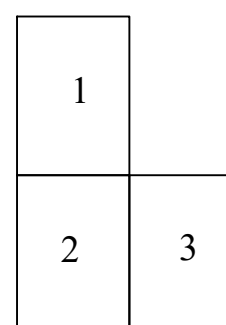
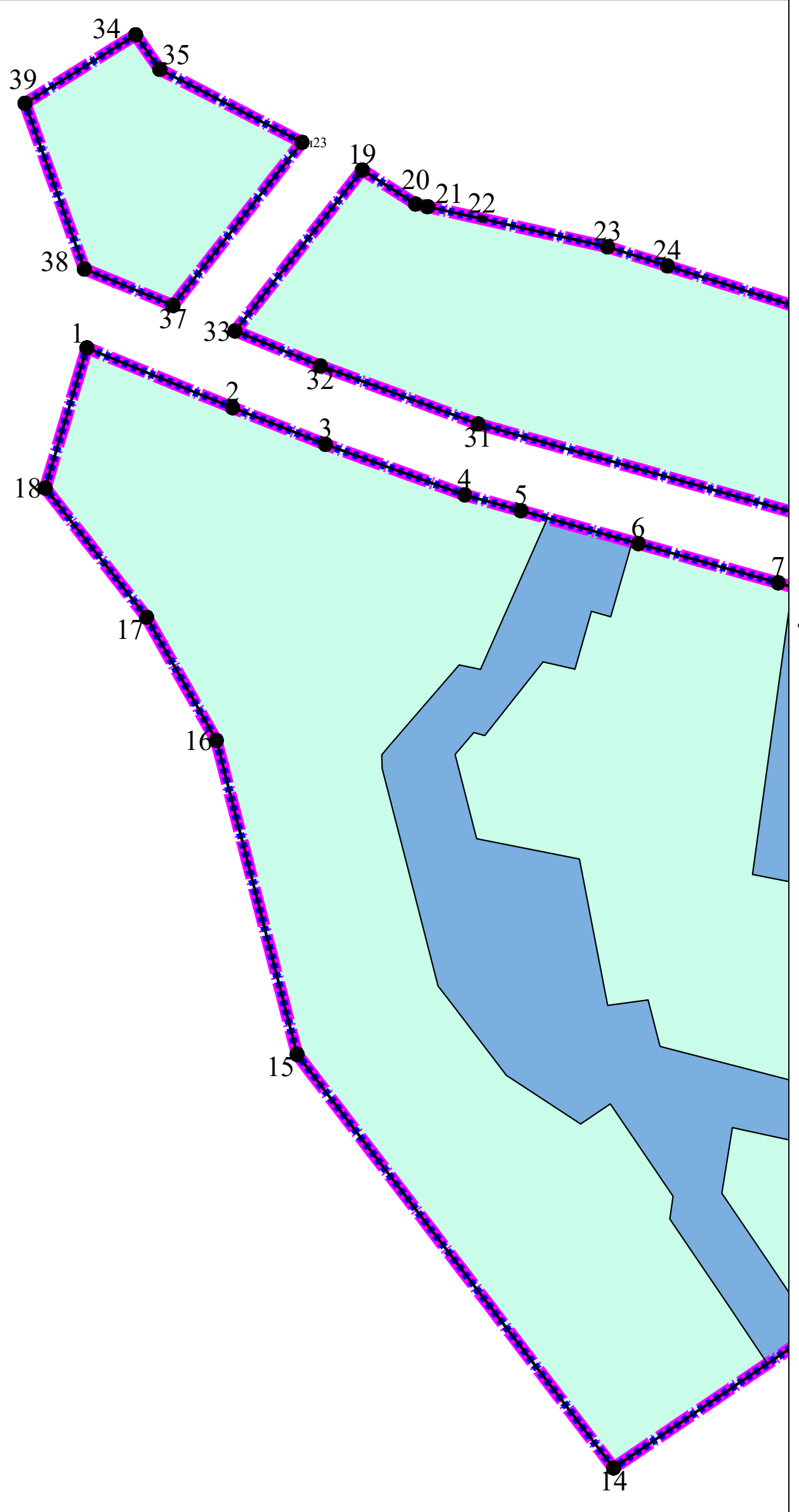


Схема совмещения листов

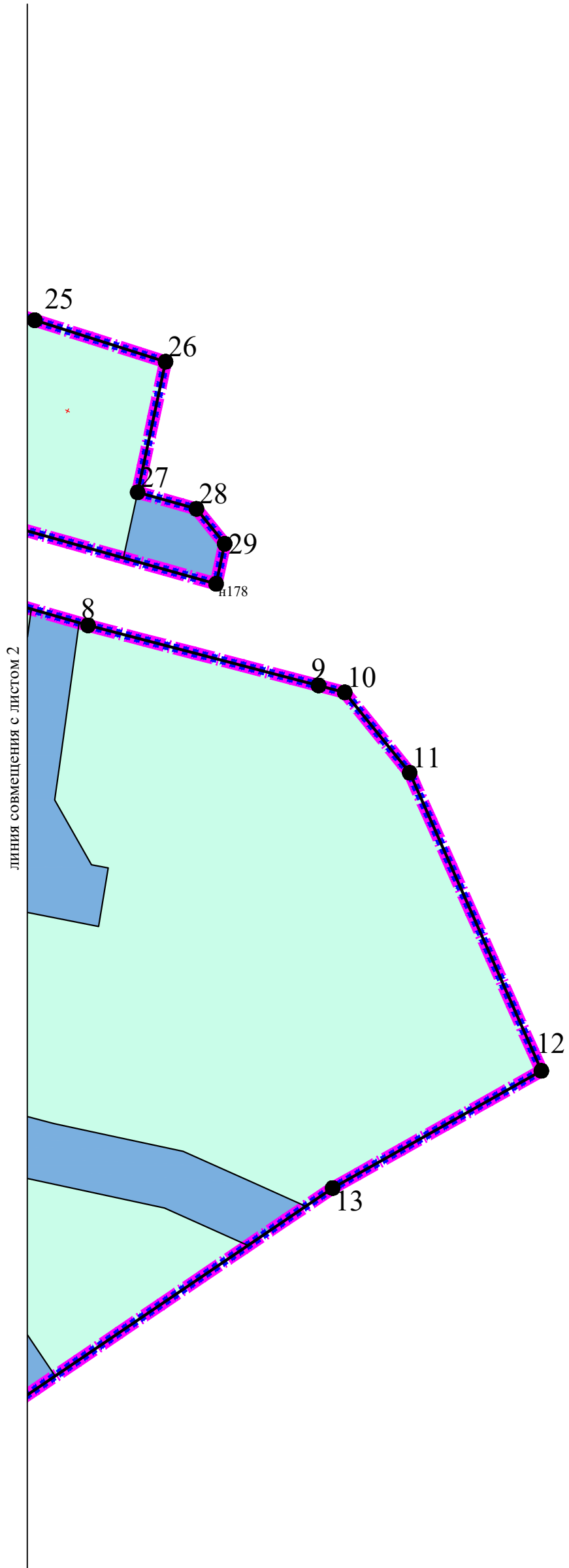


линия совмещения с листом 2

линия совмещения с листом 1



линия совмещения с листом 3



Приложение к  
чертежу планировки территории  
отображающему красные линии,  
границы планируемого элемента  
планировочной структуры, границы  
зон планируемого размещения  
объектов капитального строительства

Перечень координат характерных точек устанавливаемых красных линий

Обозначение характерных точек границы	Координаты, м	
	X	Y
1	2	3
1	520224,24	1293122,76
2	520211,77	1293153,12
3	520204,13	1293172,46
4	520193,59	1293201,48
5	520190,30	1293213,18
6	520183,43	1293237,66
7	520175,26	1293266,79
8	520171,11	1293281,24
9	520158,94	1293327,90
10	520157,54	1293333,20
11	520141,27	1293346,34
12	520080,94	1293373,01
13	520057,21	1293330,76
14	519990,71	1293232,49
15	520076,94	1293166,56
16	520142,38	1293149,73
17	520168,09	1293135,18
18	520195,00	1293114,08
19	520261,34	1293180,13
20	520254,25	1293191,21
21	520253,69	1293193,73
22	520251,15	1293205,08
23	520245,29	1293231,24
24	520241,33	1293243,72
25	520232,86	1293270,45
26	520224,46	1293296,93
27	520198,03	1293291,27

28	520194,69	1293303,19
29	520187,62	1293308,90
30	520179,51	1293307,16
31	520208,37	1293204,28
32	520220,48	1293171,40
33	520227,77	1293153,63
34	520289,51	1293132,92
35	520282,31	1293137,93
36	520267,10	1293167,57
37	520233,08	1293140,70
38	520240,67	1293122,23
39	520275,24	1293109,87
40	520436,65	1293121,34
41	520362,87	1293158,28
42	520357,19	1293146,96
43	520335,93	1293158,43
44	520326,73	1293147,74
45	520309,10	1293157,48
46	520305,82	1293149,15
47	520308,31	1293143,38
48	520300,94	1293131,40
49	520319,22	1293121,76
50	520302,11	1293090,22
51	520316,68	1293081,20
52	520331,18	1293074,09
53	520337,69	1293086,08
54	520385,04	1293062,54
55	520407,61	1293107,92
56	520425,46	1293098,99
57	520452,68	1293074,67
58	520435,80	1293083,07
59	520403,37	1293045,71
60	520431,36	1293031,79