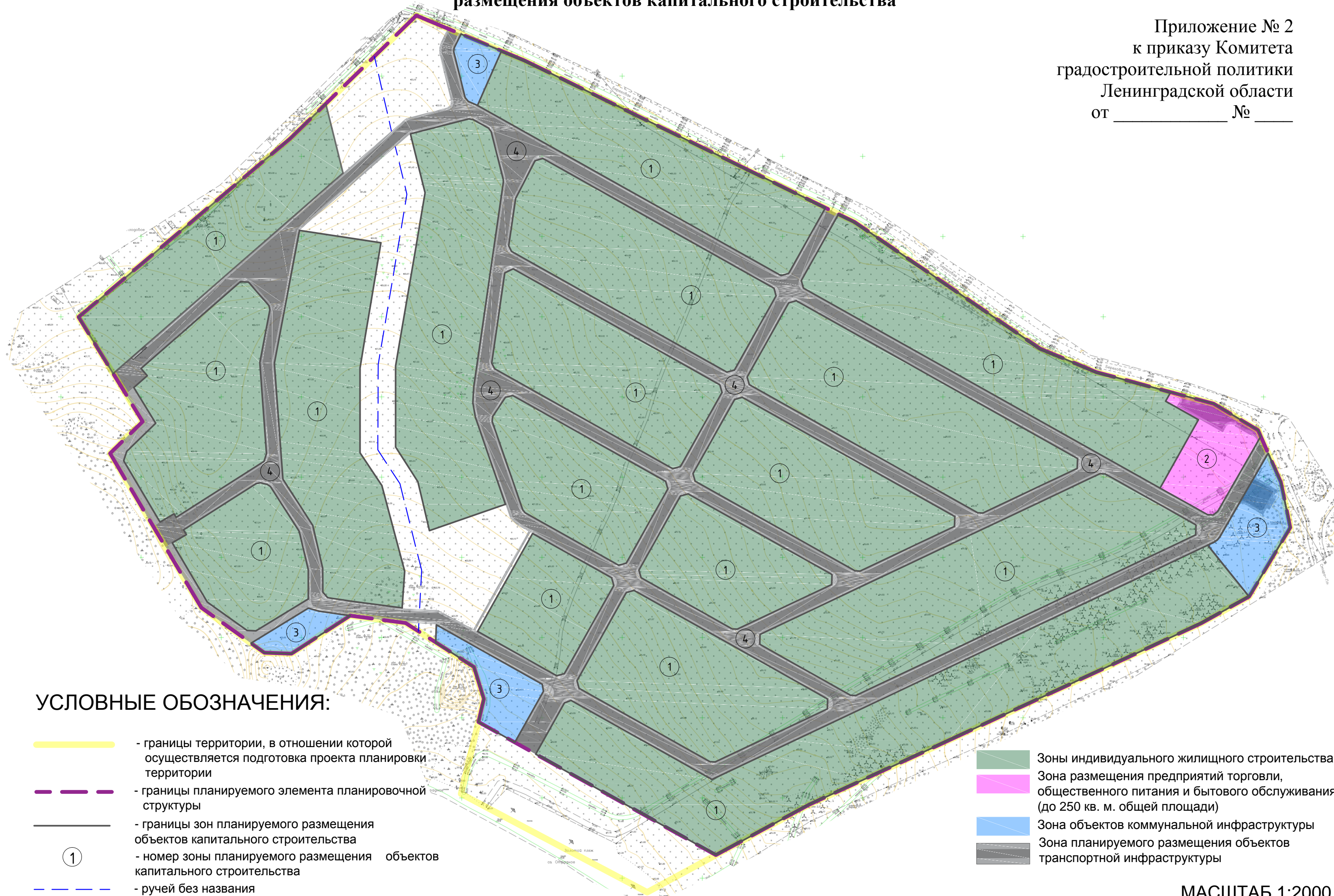











Чертеж планировки территории, отображающий границы планируемого элемента планировочной структуры, границы зон планируемого размещения объектов капитального строительства

Приложение № 2
к приказу Комитета
градостроительной политики
Ленинградской области
от _____ № _____



УСЛОВНЫЕ ОБОЗНАЧЕНИЯ:

-  - границы территории, в отношении которой осуществляется подготовка проекта планировки территории
-  - границы планируемого элемента планировочной структуры
-  - границы зон планируемого размещения объектов капитального строительства
-  - номер зоны планируемого размещения объектов капитального строительства
-  - ручей без названия

-  Зоны индивидуального жилищного строительства
-  Зона размещения предприятий торговли, общественного питания и бытового обслуживания (до 250 кв. м. общей площади)
-  Зона объектов коммунальной инфраструктуры
-  Зона планируемого размещения объектов транспортной инфраструктуры

МАСШТАБ 1:2000