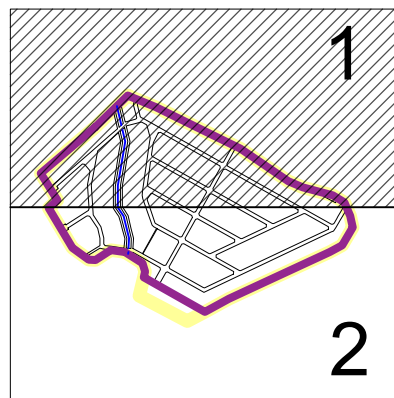











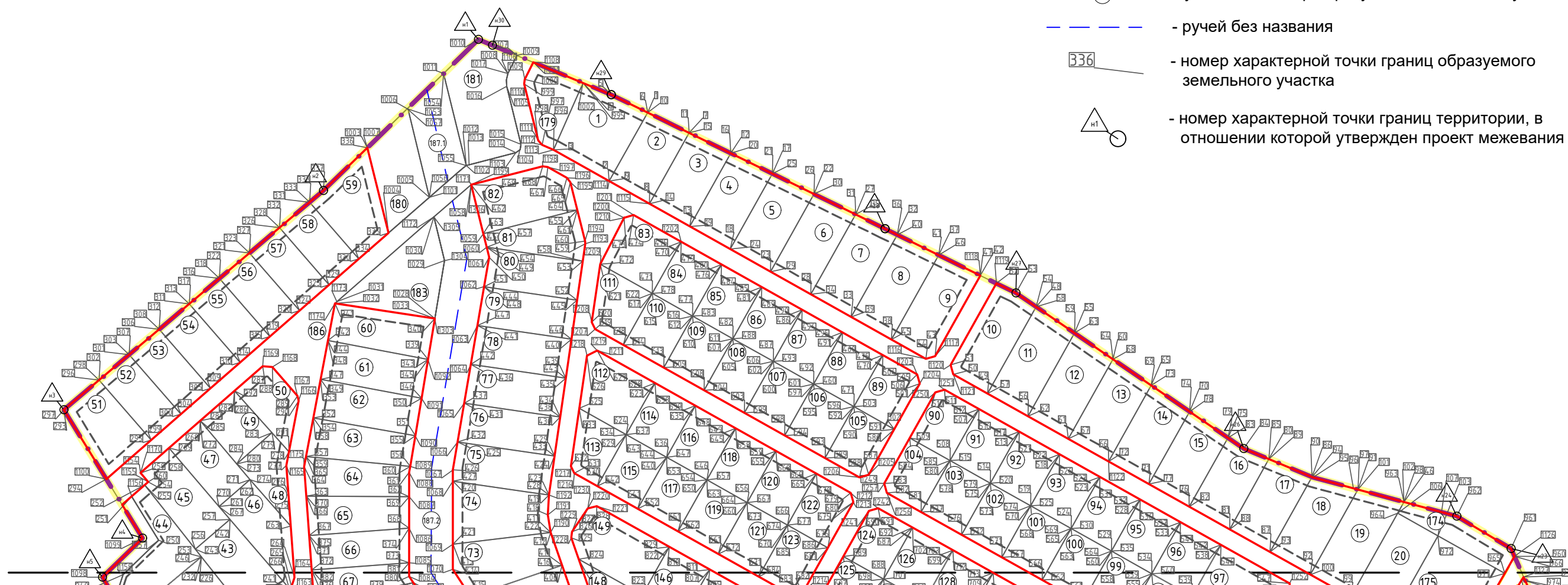
Чертеж межевания территории

Приложение № 6
к приказу Комитета
градостроительной политики
Ленинградской области
от _____ № ____



УСЛОВНЫЕ ОБОЗНАЧЕНИЯ:

-  - граница территории, в отношении которой осуществляется подготовка проекта межевания территории
-  - граница планируемого элемента планировочной структуры
-  - красные линии, утвержденные в составе проекта планировки территории
-  - линия отступа от красной линии
-  - границы образуемых земельных участков
-  - условный номер образуемого земельного участка
-  - ручей без названия
-  - номер характерной точки границ образуемого земельного участка
-  - номер характерной точки границ территории, в отношении которой утвержден проект межевания



линия совмещения с листом 2

МАСШТАБ 1:2000