



АДМИНИСТРАЦИЯ ЛЕНИНГРАДСКОЙ ОБЛАСТИ
КОМИТЕТ ПО КУЛЬТУРЕ ЛЕНИНГРАДСКОЙ ОБЛАСТИ

ПРИКАЗ

«30» *марта* 2018 г.

№ *01-03/18-341*
Санкт-Петербург

Об установлении границ территории и предмета охраны объекта культурного наследия регионального значения «Братское захоронение советских воинов, погибших в 1919 и 1941-1944 гг.» по адресу: Ленинградская область, Ломоносовский муниципальный район, Лопухинское сельское поселение, деревня Лопухинка, ул. Советская

В соответствии со ст. ст. 3.1, 9.2, 20, 33 Федерального закона от 25.06.2002 № 73-ФЗ «Об объектах культурного наследия (памятниках истории и культуры) народов Российской Федерации», ст. 4 областного закона от 25.12.2015 № 140-оз «О государственной охране, сохранении, использовании и популяризации объектов культурного наследия (памятников истории и культуры) народов Российской Федерации, расположенных на территории Ленинградской области», п. 2.2.2. Положения о комитете по культуре Ленинградской области, утвержденного постановлением Правительства Ленинградской области от 24.10.2017 № 431, **приказываю:**

1. Установить границы территории объекта культурного наследия регионального значения «Братское захоронение советских воинов, погибших в 1919 и 1941-1944 гг.» по адресу: Ленинградская область, Ломоносовский муниципальный район, Лопухинское сельское поселение, деревня Лопухинка, ул. Советская (далее - Памятник), принятого на государственную охрану решением Леноблисполкома от 16.05.1988 № 189 согласно приложению 1 к настоящему приказу.

2. Установить предмет охраны Памятника согласно приложению 2 к настоящему приказу

3. Отделу по осуществлению полномочий Ленинградской области в сфере объектов культурного наследия департамента государственной охраны, сохранения и использования объектов культурного наследия комитета по культуре Ленинградской области обеспечить:

- внесение соответствующих сведений в Единый государственный реестр объектов культурного наследия (памятников истории и культуры) народов Российской Федерации;

- копию настоящего приказа направить в сроки, установленные действующим законодательством, в федеральный орган исполнительной власти, уполномоченный Правительством Российской Федерации на осуществление государственного кадастрового учета, государственной регистрации прав, ведение Единого государственного реестра недвижимости и предоставление сведений, содержащихся в Едином государственном реестре недвижимости, его территориальные органы.

4. Отделу взаимодействия с муниципальными образованиями, информатизации и организационной работы комитета по культуре Ленинградской области обеспечить размещение настоящего приказа на сайте комитета по культуре Ленинградской области в информационно-телекоммуникационной сети «Интернет».

5. Контроль за исполнением настоящего приказа возложить на заместителя начальника департамента государственной охраны, сохранения и использования объектов культурного наследия комитета по культуре Ленинградской области.

6. Настоящий приказ вступает в силу со дня его официального опубликования.

Председатель комитета



Е.В. Чайковский

Приложение № 1
к приказу комитета по культуре
Ленинградской области
от «30» ноября 2018 г.
№ 01-03/18-341



**Границы территории объекта культурного наследия регионального значения
«Братское захоронение советских воинов, погибших в 1919 и 1941-1944 гг.»
по адресу: Ленинградская область, Ломоносовский муниципальный район,
Лопухинское сельское поселение, деревня Лопухинка, ул. Советская**

От точки 1 к точке 2 на запад;
от точки 2 к точке 3 на север;
от точки 3 к точке 4 на восток;
от точки 4 к точке 1 на юг.

**Карта (схема) границ территории объекта культурного наследия
регионального значения «Братское захоронение советских воинов, погибших
в 1919 и 1941-1944 гг.» по адресу: Ленинградская область, Ломоносовский
муниципальный район, Лопухинское сельское поселение, деревня Лопухинка,
ул. Советская**



Условные обозначения

-  граница территории объекта культурного наследия
регионального значения
-  объект культурного наследия регионального значения

Перечень координат поворотных (характерных) точек границ территории объекта культурного наследия регионального значения «Братское захоронение советских воинов, погибших в 1919 и 1941-1944 гг.» по адресу: Ленинградская область, Ломоносовский муниципальный район, Лопухинское сельское поселение, деревня Лопухинка, ул. Советская в системе координат, установленной для ведения государственного кадастра недвижимости объекта культурного наследия

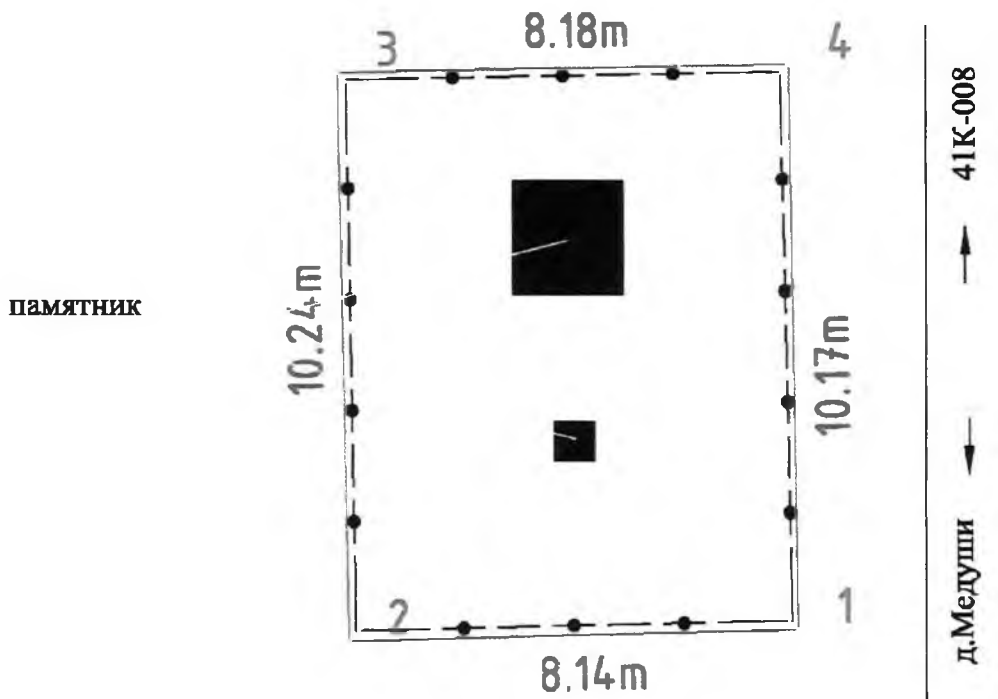


Таблица точек

Номер точки	Север	Восток
1	6614043.53	3163075.60
2	6614043.31	3163067.46
3	6614053.55	3163067.26
4	6614053.70	3163075.44

Определение географических координат характерных точек границы территории объекта культурного наследия выполнено в местной системе координат.

**Режим использования территории объекта культурного наследия
регионального значения «Братское захоронение советских воинов, погибших
в 1919 и 1941-1944 гг.» по адресу: Ленинградская область, Ломоносовский
муниципальный район, Лопухинское сельское поселение, деревня Лопухинка,
ул. Советская**

На территории Памятника разрешается:

- проведение работ по сохранению объекта культурного наследия (меры, направленные на обеспечение физической сохранности и сохранение историко-культурной ценности объекта культурного наследия, предусматривающие консервацию, ремонт, реставрацию, включающие в себя научно-исследовательские, изыскательские, проектные и производственные работы, научное руководство за проведением работ по сохранению объекта культурного наследия, технический и авторский надзор за проведением этих работ);

- реконструкция, ремонт существующих дорог, инженерных коммуникаций, благоустройство, озеленение, установка малых архитектурных форм, иная хозяйственная деятельность (по согласованию с региональным органом охраны объектов культурного наследия), не противоречащая требованиям обеспечения сохранности объекта культурного наследия и позволяющая обеспечить функционирование объекта культурного наследия в современных условиях, обеспечивающая недопущение ухудшения состояния территории объекта культурного наследия.

На территории Памятника запрещается:

- строительство объектов капитального строительства и увеличение объемно-пространственных характеристик существующих на территории объекта культурного наследия объектов капитального строительства; проведение земляных, строительных, мелиоративных работ и иных работ, за исключением работ по сохранению объекта культурного наследия или его отдельных элементов, сохранению историко-градостроительной или природной среды объекта культурного наследия;

- установка рекламных конструкций, распространение наружной рекламы;

- осуществление любых видов деятельности, ухудшающих экологические условия и гидрологический режим на территории объекта культурного наследия, создающих вибрационные нагрузки динамическим воздействием на грунты в зоне их взаимодействия с объектами культурного наследия.

Приложение № 2
к приказу комитета по культуре
Ленинградской области
от «30» ноября 2018 г.
№ 01-03/18-341

Предмет охраны
объекта культурного наследия регионального значения «Братское захоронение
советских воинов, погибших в 1919 и 1941-1944 гг.» по адресу: Ленинградская
область, Ломоносовский муниципальный район, Лопухинское сельское
поселение, деревня Лопухинка, ул. Советская

№ п/п	Виды предмета охраны	Элементы предмета охраны
1	Мемориальное значение объекта	Причастность объекта к историческому событию: Гражданская война, 1919 г., Великая Отечественная война 1941 – 1945 гг. Историко-культурная и эмоционально-художественная ценность коллективной могилы.
2	Объемно-пространственное решение:	Историческое пространственное и архитектурно-композиционное решение мемориального комплекса братского захоронения.
3	Конструкции памятника	Стелы- гранит серый, 2 шт на пьедестале, Ограда металлическая.
4	Архитектурное решение	С левой стороны территории братского захоронения стела с памятным текстом в память погибших в 1919 году. Стела выполнена из серого гранита прямоугольной формы с памятным текстом: «Вечная память Советским воинам павшим в боях за Родину 1919 г.» Над текстом изображение красной пятиконечной звезды. Пьедестал выполнен из аналогичного материала. С левой стороны установлена стела из серого гранита прямоугольной формы с полукруглым верхом. На лицевой стороне выбит памятный текст (текст не читается). Постамент выполнен из аналогичного материала.

Предмет охраны может быть уточнен при проведении дополнительных научных исследований