

АДМИНИСТРАЦИЯ ЛЕНИНГРАДСКОЙ ОБЛАСТИ
КОМИТЕТ ПО КУЛЬТУРЕ ЛЕНИНГРАДСКОЙ ОБЛАСТИ

ПРИКАЗ

«20» декабрь 2018 г.

№ д-03/18-544
Санкт-Петербург

**Об установлении границ территории и предмета охраны объекта культурного наследия регионального значения «Знаменская церковь» по адресу:
Ленинградская область, Тихвинский муниципальный район, Тихвинское городское поселение, г. Тихвин, ул. Чернышевская, 35**

В соответствии со ст. ст. 3.1, 9.2, 20, 33 Федерального закона от 25 июня 2002 года № 73-ФЗ «Об объектах культурного наследия (памятниках истории и культуры) народов Российской Федерации», ст. 4 областного закона от 25 декабря 2015 года № 140-оз «О государственной охране, сохранении, использовании и популяризации объектов культурного наследия (памятников истории и культуры) народов Российской Федерации, расположенных на территории Ленинградской области», п. 2.2.2. Положения о комитете по культуре Ленинградской области, утвержденного постановлением Правительства Ленинградской области от 24 октября 2017 года № 431, приказываю:

1. Установить границы территории объекта культурного наследия регионального значения «Знаменская церковь» по адресу: Ленинградская область, Тихвинский муниципальный район, Тихвинское городское поселение, г. Тихвин, ул. Чернышевская, 35 (далее – Памятник), принятого на государственную охрану решением Леноблисполкома от 27 июля 1987 года № 325, согласно приложению 1 к настоящему приказу.

2. Установить предмет охраны Памятника согласно приложению 2 к настоящему приказу.

3. Отделу по осуществлению полномочий Ленинградской области в сфере объектов культурного наследия департамента государственной охраны, сохранения и использования объектов культурного наследия комитета по культуре Ленинградской области обеспечить:

- внесение соответствующих сведений в Единый государственный реестр объектов культурного наследия (памятников истории и культуры) народов Российской Федерации;

- копию настоящего приказа направить в сроки, установленные действующим законодательством, в федеральный орган исполнительной власти, уполномоченный Правительством Российской Федерации на осуществление государственного кадастрового учета, государственной регистрации прав, ведение Единого государственного реестра недвижимости и предоставление сведений, содержащихся в Едином государственном реестре недвижимости, его территориальные органы.

4. Отделу взаимодействия с муниципальными образованиями, информатизации и организационной работы комитета по культуре Ленинградской области обеспечить размещение настоящего приказа на сайте комитета по культуре Ленинградской области в информационно-телекоммуникационной сети «Интернет».

5. Контроль за исполнением настоящего приказа возложить на заместителя начальника департамента государственной охраны, сохранения и использования объектов культурного наследия комитета по культуре Ленинградской области.

6. Настоящий приказ вступает в силу со дня его официального опубликования.

Председатель комитета



Е.В. Чайковский

Приложение № 1
к приказу комитета по культуре
Ленинградской области
от «10» декабря 2018 г.
№ 01-03/18-544

**Границы территории объекта культурного наследия регионального значения
«Знаменская церковь» по адресу: Ленинградская область, Тихвинский
муниципальный район, Тихвинское городское поселение, г. Тихвин,
ул. Чернышевская, 35**

Граница территории объекта культурного наследия проходит:
от т.1 до т.2 на юго-восток вдоль юго-западной границы земельного участка
с кадастровым номером 47:13:1202003:6;
от т.2 до т.3 на юго-запад вдоль церковной ограды по ул. Чернышевская;
от т.3 до т.4 на северо-запад вдоль ограждения земельного участка;
от т.4 до т.8 – через тт. 5, 6, 7 на север-северо-восток вдоль земельного участка
с кадастровым номером 47:13:1202003:59;
от т.8 до т.1 – через тт. 18, 19, 20 на юго-восток вдоль церковной ограды
по ул. Знаменская;

**Карта (схема) границ территории объекта культурного наследия
регионального значения «Знаменская церковь» по адресу: Ленинградская
область, Тихвинский муниципальный район, Тихвинское городское поселение,
г. Тихвин, ул. Чернышевская, 35**



Условные обозначения:

-
- ① граница территории объекта культурного наследия
- ① номер поворотной (характерной) точки

Перечень координат поворотных (характерных) точек границ территории объекта культурного наследия регионального значения «Знаменская церковь» по адресу: Ленинградская область, Тихвинский муниципальный район, Тихвинское городское поселение, г. Тихвин, ул. Чернышевская, 35

Обозначение (номер) характерной точки	Долгота (X)	Широта (Y)
1	403580.60	3225062.23
2	403561.70	3225069.14
3	403519.55	3225044.55
4	403545.29	3225002.63
5	403571.83	3225009.14
6	403587.32	3225012.07
7	403598.58	3225016.19
8	403604.64	3225019.53
1	403580.60	3225062.23

Определение географических координат характерных точек границы территории объекта культурного наследия выполнено в местной системе координат МСК-47_зона 3.

**Режим использования территории объекта культурного наследия
регионального значения «Знаменская церковь» по адресу: Ленинградская
область, Тихвинский муниципальный район, Тихвинское городское поселение,
г. Тихвин, ул. Чернышевская, 35**

На территории Памятника разрешается:

- проведение работ по сохранению объекта культурного наследия (меры, направленные на обеспечение физической сохранности и сохранение историко-культурной ценности объекта культурного наследия, предусматривающие консервацию, ремонт, реставрацию, включающие в себя научно-исследовательские, изыскательские, проектные и производственные работы, научное руководство за проведением работ по сохранению объекта культурного наследия, технический и авторский надзор за проведением этих работ);

- реконструкция, ремонт инженерных коммуникаций, благоустройство, озеленение, установка малых архитектурных форм, иная хозяйственная деятельность (по согласованию с региональным органом охраны объектов культурного наследия), не противоречащая требованиям обеспечения сохранности объекта культурного наследия и позволяющая обеспечить функционирование объекта культурного наследия в современных условиях, обеспечивающая недопущение ухудшения состояния территории объекта культурного наследия.

На территории Памятника запрещается:

- строительство объектов капитального строительства;





- проведение земляных, строительных, мелиоративных работ и иных работ, за исключением работ по сохранению объекта культурного наследия или его отдельных элементов, сохранению историко-градостроительной или природной среды объекта культурного наследия;

- установка рекламных конструкций, распространение наружной рекламы;

- осуществление любых видов деятельности, ухудшающих экологические условия и гидрологический режим на территории объекта культурного наследия, создающих вибрационные нагрузки динамическим воздействием на грунты в зоне их взаимодействия с объектом культурного наследия.

Предмет охраны
объекта культурного наследия регионального значения «Знаменская церковь»
по адресу: Ленинградская область, Тихвинский муниципальный район,
Тихвинское городское поселение, г. Тихвин, ул. Чернышевская, 35

№ п/п	Виды предмета охраны	Предмет охраны	Фотофиксация
1	Объемно-пространственное решение территории:	Местоположение границ территории в юго-западной части города Тихвин на пересечении ул. Чернышевская и Знаменская.	
2	Объемно-пространственное решение:	<p>Исторические габариты и конфигурация прямоугольного в плане здания церкви с апсидой, в том числе притвор с трёхъярусной колокольной, трапезная, четверик основного объема, увенчанный восьмигранным барабаном;</p> <p>исторические габариты и конфигурация сводчатого купола восьмигранного барабана, сводчатого купола колокольни, двухскатной крыши трапезной и притвора.</p>	 
3	Конструктивная система:	<p>Исторические наружные и внутренние капитальные стены (материал – кирпич);</p> <p>перекрытия: основной объем – восьмигранный сомкнутый свод на тропях со световым барабаном, трапезная – параболический свод со сходящейся распалубкой, апсида - конха,</p>	

		<p>конфигурация и местоположение лестницы колокольни.</p>	
4	<p>Объемно-планировочное решение:</p>	<p>В габаритах исторических капитальных стен – прямоугольный трехчастный бесстолпный однефный одноглавый храм с надстроенной колокольней.</p>	
5	<p>Архитектурно-художественное решение фасадов:</p>	<p>Материал и характер отделки фасадов: штукатурка с окраской;</p> <p>местоположение, габариты и конфигурация ярусов колокольни, в том числе звона;</p> <p>местоположение, габариты и конфигурация оконных проемов: прямоугольные, три полуциркульных проема (на южном, западном и северном фасадах), два круглых оконных проема в нижнем ярусе колокольни (на северном и южном фасадах);</p> <p>местоположение, габариты и конфигурация дверных прямоугольных проемов;</p> <p>рисунок расстекловки оконных заполнений;</p> <p>материал (дерево) и конструкция (двухстворчатые филенчатые) дверных заполнений, в том числе форма (прямоугольная) и рисунок расстекловки оконной фрамуги над западным дверным проемом;</p> <p>местоположение, габариты и конфигурация двухуровневого восьмигранного фонаря над куполом восьмерика;</p> <p>местоположение, габариты и конфигурация восьмигранного</p>	   

фонаря над куполом колокольни

декоративное оформление фасадов:

карниз прямоугольного сечения с широким поясом трапезной и притвора;

профилированные наличники трапезной и апсиды;

профилированный и широкий пояс апсиды;

профилированная тяга западного фасада;

профилированный наличник дверного проема западного фасада;

руст оконного проема западного фасада,

южный и северный портики:

упрощенный профилированный антаблемент,

треугольный профилированный фронтон,

распятие во фронтоне,

приставные трехчетвертные колонны тосканского ордера,

прямые сандрики на кронштейнах,

треугольные сандрики на кронштейнах,

профилированные наличники оконных проемов,

глубокие прямоугольные ниши,

профилированный ободок с отступом северного дверного проема;



восьмигранный барабан:
профилированный карниз,

полуциркульные ниши
над оконными проемами,

профилированные арочные
ниши, в которых расположены
оконные проемы,

лопатки и прямоугольные
ниши по бокам оконных проемов,

поясок прямоугольного
сечения в основании оконных
проемов,

профилированная тяга
в уровне пят арочных ниш,

профилированная тяга
под карнизом;

колокольня: профилированные
фронтоны,

перспективные (с одним
уступом) полуциркульные арки
второго яруса,



архивольт, переходящий
в профилированную тягу,

замковые камни,
объединенные профилированным
пояском,

профилированный карниз
второго яруса,

раскрепованные скошенный
углы третьего яруса,



		<p>рустованные угловые лопатки, полуциркульные арки третьего яруса, профилированная тяга в уровне пят арок, замковый камень, профилированный карниз;</p>	
5	<p>Декоративно-художественная отделка интерьеров:</p>	<p>дверной проем с полуциркульной фрамугой и заполнение (материал – дерево) между трапезной и основным объемом; профилированный поясok в основании восьмерика; фрески в межоконных простенках и куполе восьмерика.</p>	

Предмет охраны может быть уточнен при проведении дополнительных научных исследований.