



АДМИНИСТРАЦИЯ ЛЕНИНГРАДСКОЙ ОБЛАСТИ  
КОМИТЕТ ПО КУЛЬТУРЕ ЛЕНИНГРАДСКОЙ ОБЛАСТИ

---

---

ПРИКАЗ

«24» декабря 2018 г.

№ 01.03/18-634  
Санкт-Петербург

**Об установлении границ территории и предмета охраны объекта культурного наследия регионального значения «Церковь Преображенья» по адресу: Ленинградская область, Волховский муниципальный район, Староладожское сельское поселение, дер. Чернавино, сооружение 28**

В соответствии со ст. ст. 3.1, 9.2, 20, 33 Федерального закона от 25 июня 2002 года № 73-ФЗ «Об объектах культурного наследия (памятниках истории и культуры) народов Российской Федерации», ст. 4 областного закона от 25 декабря 2015 года № 140-оз «О государственной охране, сохранении, использовании и популяризации объектов культурного наследия (памятников истории и культуры) народов Российской Федерации, расположенных на территории Ленинградской области», п. 2.2.2. Положения о комитете по культуре Ленинградской области, утвержденного постановлением Правительства Ленинградской области от 24 октября 2017 года № 431, приказываю:

1. Установить границы территории объекта культурного наследия регионального значения «Церковь Преображенья» по адресу: Ленинградская область, Волховский муниципальный район, Староладожское сельское поселение, дер. Чернавино, сооружение 28 (далее – Памятник), принятого на государственную охрану решением Леноблисполкома от 16 сентября 1985 года № 392 согласно приложению 1 к настоящему приказу.

2. Установить предмет охраны Памятника, согласно приложению 2 к настоящему приказу.

3. Отделу по осуществлению полномочий Ленинградской области в сфере объектов культурного наследия департамента государственной охраны, сохранения и использования объектов культурного наследия комитета по культуре Ленинградской области обеспечить:

- внесение соответствующих сведений в Единый государственный реестр объектов культурного наследия (памятников истории и культуры) народов Российской Федерации;


- копию настоящего приказа направить в сроки, установленные действующим законодательством, в федеральный орган исполнительной власти, уполномоченный Правительством Российской Федерации на осуществление государственного кадастрового учета, государственной регистрации прав, ведение Единого государственного реестра недвижимости и предоставление сведений, содержащихся в Едином государственном реестре недвижимости, его территориальные органы.

4. Отделу взаимодействия с муниципальными образованиями, информатизации и организационной работы комитета по культуре Ленинградской области обеспечить размещение настоящего приказа на сайте комитета по культуре Ленинградской области в информационно-телекоммуникационной сети «Интернет».

5. Контроль за исполнением настоящего приказа возложить на заместителя начальника департамента государственной охраны, сохранения и использования объектов культурного наследия комитета по культуре Ленинградской области.

6. Настоящий приказ вступает в силу со дня его официального опубликования.

Председатель комитета



Е.В. Чайковский

Приложение № 1  
к приказу комитета по культуре  
Ленинградской области  
от «*24*» *декабря* 2018 г.  
№ *01-03/18-634*




**Границы территории объекта культурного наследия регионального значения  
«Церковь Преображенья» по адресу: Ленинградская область, Волховский  
муниципальный район, Староладожское сельское поселение, дер. Чернавино,  
сооружение 28**

Границы проходят от поворотной (характерной) точки 1 на северо-запад до поворотной (характерной) точки 2, далее на северо-восток до поворотной (характерной) точки 3, далее на юго-восток до поворотной (характерной) точки 4, далее на юго-запад до до исходной поворотной (характерной точки) 1.

**Карта (схема)  
границ территории объекта культурного наследия регионального значения  
«Церковь Преображенья» по адресу: Ленинградская область, Волховский  
муниципальный район, Староладожское сельское поселение, дер. Чернавино,  
сооружение 28**



Условные обозначения

-  Границы объекта культурного наследия
-  Объект культурного наследия
-  1 Номер поворотной (характерной точки)

**Перечень координат  
поворотных (характерных) точек границ территории объекта культурного наследия  
регионального значения «Церковь Преображенья» по адресу: Ленинградская  
область, Волховский муниципальный район, Староладожское сельское поселение,  
дер. Чернавино, сооружение 28**

Обозначение (номер) характерной точки	Долгота (X)	Широта (Y)
1	443795.01	2326103.45
2	443804.91	2326097.15
3	443812.81	2326109.15
4	443803.31	2326115.55
1	443795.01	2326103.45

**Режим использования территории объекта культурного наследия  
регионального значения «Церковь Преображенья» по адресу: Ленинградская  
область, Волховский муниципальный район, Староладожское сельское  
поселение, дер. Чернавино, сооружение 28**

**На территории Памятника разрешается:**

- проведение работ по сохранению объекта культурного наследия (меры, направленные на обеспечение физической сохранности и сохранение историко-культурной ценности объекта культурного наследия, предусматривающие консервацию, ремонт, реставрацию, включающие в себя научно-исследовательские, изыскательские, проектные и производственные работы, научное руководство за проведением работ по сохранению объекта культурного наследия, технический и авторский надзор за проведением этих работ);

- реконструкция, ремонт инженерных коммуникаций, благоустройство, озеленение, установка малых архитектурных форм, иная хозяйственная деятельность (по согласованию с региональным органом охраны объектов культурного наследия), не противоречащая требованиям обеспечения сохранности объекта культурного наследия и позволяющая обеспечить функционирование объекта культурного наследия в современных условиях, обеспечивающая недопущение ухудшения состояния территории объекта культурного наследия.

**На территории Памятника запрещается:**


- строительство объектов капитального строительства;



- проведение земляных, строительных, мелиоративных работ и иных работ, за исключением работ по сохранению объекта культурного наследия или его отдельных элементов, сохранению историко-градостроительной или природной среды объекта культурного наследия;

- установка рекламных конструкций, распространение наружной рекламы;

- осуществление любых видов деятельности, ухудшающих экологические условия и гидрологический режим на территории объекта культурного наследия, создающих вибрационные нагрузки динамическим воздействием на грунты в зоне их взаимодействия с объектом культурного наследия.

**Предмет охраны**  
**объекта культурного наследия регионального значения**  
**«Церковь Преображенья» по адресу: Ленинградская область, Волховский**  
**муниципальный район, Староладожское сельское поселение, дер. Чернавино,**  
**сооружение 28**

№ п/п	Виды предмета охраны	Предмет охраны	Фотофиксация
1	Объемно-пространственное решение:	Исторические габариты и конфигурация прямоугольного в плане здания.	
2	Конструктивная система:	Местоположение и материал несущих стен.	
3	Объемно-планировочное решение:	Объемно-планировочное решение в габаритах капитальных стен.	
5	Архитектурно-художественное решение	<p>Местоположение, габариты и конфигурации дверных и оконных проемов;</p> <p>аркатурный пояс по периметру основного объема здания церкви. Венчающий аркатурный пояс апсиды</p> <p>оконные решетки (материал железо, техника исполнения – ковка).</p>	 

		<p>Портал главного входа оформленный профилированным арочным наличником.</p> <p>Ниша с арочным завершением над порталом центрального входа оформленная треугольным сандриком. Дентикулы.</p> <p>Аркатурный пояс венчающий первый ярус колокольни и пояс с крестообразным орнаментом</p>	 
--	--	---	---

*Предмет охраны может быть уточнен при проведении дополнительных научных исследований.*