

АДМИНИСТРАЦИЯ ЛЕНИНГРАДСКОЙ ОБЛАСТИ
КОМИТЕТ ПО КУЛЬТУРЕ ЛЕНИНГРАДСКОЙ ОБЛАСТИ

ПРИКАЗ

«24» декабря 2018 г.

№ 01-03/18-638
Санкт-Петербург

**Об установлении границ территории и предмета охраны объекта культурного наследия регионального значения «Церковь Алексея» по адресу:
Ленинградская область, Волховский муниципальный район, Староладожское сельское поселение, с. Старая Ладога, ориентир гражданское кладбище**

В соответствии со ст. ст. 3.1, 9.2, 20, 33 Федерального закона от 25 июня 2002 года № 73-ФЗ «Об объектах культурного наследия (памятниках истории и культуры) народов Российской Федерации», ст. 4 областного закона от 25 декабря 2015 года № 140-оз «О государственной охране, сохранении, использовании и популяризации объектов культурного наследия (памятников истории и культуры) народов Российской Федерации, расположенных на территории Ленинградской области», п. 2.2.2. Положения о комитете по культуре Ленинградской области, утвержденного постановлением Правительства Ленинградской области от 24 октября 2017 года № 431, приказываю:

1. Установить границы территории объекта культурного наследия регионального значения «Церковь Алексея» по адресу: Ленинградская область, Волховский муниципальный район, Староладожское сельское поселение, с. Старая Ладога, ориентир гражданское кладбище (далее – Памятник), принятого на государственную охрану решением Леноблисполкома от 16 сентября 1985 года № 392, согласно приложению 1 к настоящему приказу.

2. Установить предмет охраны Памятника согласно приложению 2 к настоящему приказу.

3. Отделу по осуществлению полномочий Ленинградской области в сфере объектов культурного наследия департамента государственной охраны, сохранения и использования объектов культурного наследия комитета по культуре Ленинградской области обеспечить:

- внесение соответствующих сведений в Единый государственный реестр объектов культурного наследия (памятников истории и культуры) народов Российской Федерации;


- копию настоящего приказа направить в сроки, установленные действующим законодательством, в федеральный орган исполнительной власти, уполномоченный Правительством Российской Федерации на осуществление государственного кадастрового учета, государственной регистрации прав, ведение Единого государственного реестра недвижимости и предоставление сведений, содержащихся в Едином государственном реестре недвижимости, его территориальные органы.

4. Отделу взаимодействия с муниципальными образованиями, информатизации и организационной работы комитета по культуре Ленинградской области обеспечить размещение настоящего приказа на сайте комитета по культуре Ленинградской области в информационно-телекоммуникационной сети «Интернет».

5. Контроль за исполнением настоящего приказа возложить на заместителя начальника департамента государственной охраны, сохранения и использования объектов культурного наследия комитета по культуре Ленинградской области.

6. Настоящий приказ вступает в силу со дня его официального опубликования.

Председатель комитета



Е.В. Чайковский




**Границы территории объекта культурного наследия регионального значения
«Церковь Алексея» по адресу: Ленинградская область, Волховский
муниципальный район, Староладожское сельское поселение, с. Старая Ладога,
ориентир гражданское кладбище**

Границы проходят от поворотной (характерной) точки 1, расположенной на северо-западном углу границы, по прямой линии вдоль северного фасада на восток до поворотной (характерной) точки 2, далее на юг до поворотной (характерной) точки 3, далее на запад до поворотной (характерной) точки 4, далее на север до исходной поворотной (характерной) точки 1.

**Карта (схема) границ территории объекта культурного наследия
регионального значения «Церковь Алексея» по адресу: Ленинградская область,
Волховский муниципальный район, Староладожское сельское поселение,
с. Старая Ладога, ориентир гражданское кладбище**



Условные обозначения:

-  объект культурного наследия регионального значения
«Церковь Алексея, 1833 г.»
-  граница территории объекта культурного наследия
«Церковь Алексея, 1833 г.»
-  номер поворотной (характерной) точки границы

Перечень координат поворотных (характерных) точек границ территории объекта культурного наследия регионального значения «Церковь Алексея» по адресу: Ленинградская область, Волховский муниципальный район, Староладожское сельское поселение, с. Старая Ладога, ориентир гражданское кладбище

Обозначение (номер) характерной точки	Долгота (X)	Широта (Y)
1	444058.45	2324826.46
2	444062.36	2324849.70
3	444051.82	2324851.47
4	444047.91	2324828.20

Определение географических координат характерных точек границы территории объекта культурного наследия выполнено в местной системе координат МСК-47_зона 2.

**Режим использования территории объекта культурного наследия
регионального значения «Церковь Алексея» по адресу: Ленинградская область,
Волховский муниципальный район, Староладожское сельское поселение,
с. Старая Ладога, ориентир гражданское кладбище**

На территории Памятника разрешается:

- проведение работ по сохранению объекта культурного наследия (меры, направленные на обеспечение физической сохранности и сохранение историко-культурной ценности объекта культурного наследия, предусматривающие консервацию, ремонт, реставрацию, включающие в себя научно-исследовательские, изыскательские, проектные и производственные работы, научное руководство за проведением работ по сохранению объекта культурного наследия, технический и авторский надзор за проведением этих работ);

- реконструкция, ремонт инженерных коммуникаций, благоустройство, озеленение, установка малых архитектурных форм, иная хозяйственная деятельность (по согласованию с региональным органом охраны объектов культурного наследия), не противоречащая требованиям обеспечения сохранности объекта культурного наследия и позволяющая обеспечить функционирование объекта культурного наследия в современных условиях, обеспечивающая недопущение ухудшения состояния территории объекта культурного наследия.

На территории Памятника запрещается:



- строительство объектов капитального строительства;



- проведение земляных, строительных, мелиоративных работ и иных работ, за исключением работ по сохранению объекта культурного наследия или его отдельных элементов, сохранению историко-градостроительной или природной среды объекта культурного наследия;

- установка рекламных конструкций, распространение наружной рекламы;

- осуществление любых видов деятельности, ухудшающих экологические условия и гидрологический режим на территории объекта культурного наследия, создающих вибрационные нагрузки динамическим воздействием на грунты в зоне их взаимодействия с объектом культурного наследия.

**Предмет охраны
объекта культурного наследия регионального значения «Церковь Алексея»
по адресу: Ленинградская область, Волховский муниципальный район,
Староладожское сельское поселение, с. Старая Ладога, ориентир гражданское
кладбище**

№ п/п	Виды предмета охраны	Предмет охраны	Фотофиксация
1	Объемно-пространственное решение территории:	Местоположение здания – в центральной части кладбища.	
2	Объемно-пространственное решение:	<p>Габариты и конфигурация одноэтажного здания, в том числе:</p> <ul style="list-style-type: none"> - квадратный в плане объем храма с куполом на круглом барабане, главкой квадратной плане с шатровой кровелькой, увенчанной крестом с яблоком; - прямоугольный в плане притвор с полуфронтоном со стороны западного фасада; - полукруглая апсида алтаря; <p>конфигурация и габариты крыши (двускатная, вальмовая, купольная), высотные отметки, материал (металл);</p> <p>дымовые трубы: местоположение, габариты, конфигурация, материал (кирпич), оформление;</p>	

		<p>крыльцо: местоположение (со стороны западного фасада), габариты, конфигурация, вид материала (ступени, входная площадка – блоки пиленого известняка).</p>	
3	Конструктивная система:	<p>Наружные и внутренние капитальные стены – местоположение, материал (кирпич);</p> <p>перекрытие – местоположение, высотные отметки.</p>	
4	Объемно-планировочное решение:	<p>Планировочное решение в габаритах капитальных стен.</p>	
5	Архитектурно-художественное решение:	<p>Архитектурно-художественное решение фасадов – в стиле классицизма;</p> <p>материал и характер отделки фасада: гладкая штукатурка;</p> <p>материал и характер отделки цоколя – блоки пиленого известняка;</p> <p>оконные проемы – местоположение, габариты,</p>	  

конфигурация (прямоугольные, полуциркульные);

оконные заполнения – исторический рисунок расстекловки;

оформление оконных проемов: замковые камни в завершении полуциркульных окон притвора;


исторический дверной проем – местоположение, габариты, конфигурация (лучковый);

оформление дверного проема – ниша арочного завершения с пилонами, фланкирующими входной проем;

декоративное оформление фасадов:

профилированная штукатурная тяга – местоположение (под окнами 1 этажа);



		<p>венчающий профилированный карниз, фризовая часть основного объема храма «отбита» тенью;</p> <p>пилястры – по флангам западного фасада основного объема храма;</p> <p>кронштейны карниза – по флангам западного фасада притвора.</p>	
--	--	--	---

Предмет охраны может быть уточнен при проведении дополнительных научных исследований.