



АДМИНИСТРАЦИЯ ЛЕНИНГРАДСКОЙ ОБЛАСТИ  
КОМИТЕТ ПО КУЛЬТУРЕ ЛЕНИНГРАДСКОЙ ОБЛАСТИ

**ПРИКАЗ**

«17» апреля 2019 г.

№ 01-03/19-230  
Санкт-Петербург

**О включении выявленного объекта культурного наследия  
«Комплекс оборонительных сооружений линии Маннергейма  
(от Финского залива до Ладожского озера)», расположенного в Выборгском  
районе Ленинградской области, в единый государственный реестр объектов  
культурного наследия (памятников истории и культуры) народов Российской  
Федерации, об утверждении границ территории и предмета охраны объекта  
культурного наследия**

В соответствии со ст. 3.1, 9.2, 18, 33 Федерального закона от 25 июня 2002 года № 73-ФЗ «Об объектах культурного наследия (памятниках истории и культуры) народов Российской Федерации», ст. 4 областного закона Ленинградской области от 25.12.2015 № 140-оз «О государственной охране, сохранении, использовании и популяризации объектов культурного наследия (памятников истории и культуры) народов Российской Федерации, расположенных на территории Ленинградской области», п. 2.2.2. Положения о комитете по культуре Ленинградской области, утвержденного постановлением Правительства Ленинградской области от 24.10.2017 № 431, на основании акта государственной историко-культурной экспертизы, выполненного аттестованным экспертом Кононовым А.А. (приказ Министерства культуры Российской Федерации от 11 октября 2018 года № 1772),

**п р и к а з ы в а ю :**

1. Включить выявленный объект культурного наследия «Комплекс оборонительных сооружений линии Маннергейма (от Финского залива до Ладожского озера)», расположенный в Выборгском районе Ленинградской области, в единый государственный реестр объектов культурного наследия (памятников истории и культуры) народов Российской Федерации в качестве объекта культурного наследия регионального значения с наименованием «Комплекс фортификационных сооружений («Линия Маннергейма»), место ожесточенных боев Красной Армии в период 1939-1940, 1941-1945 гг.» (далее – Ансамбль), 1939-1940 гг., 1941-1945 гг., по адресу: Ленинградская область, Выборгский район, садоводство Джатиево-3, садоводство Восход, садоводство «Звездочка-2», поселки



Житково, Дятлово, Лужки, Малышево, Ермилово, Глебычево, Грибное, урочище Зайчихино, полигон 138-й гвардейской Краснознаменной Красносельской Ордена Ленина отдельной мотострелковой бригады, станция Лейпясую, западный берег озера Глубокого в районе болота Комарихинское, ООПТ «Раковые озера» в составе согласно приложению 1 к настоящему приказу.

2. Утвердить границы территории указанных в приложении 1 к настоящему приказу объектов культурного наследия регионального значения согласно приложению 2 к настоящему приказу.

3. Установить предмет охраны указанных в приложении 1 к настоящему приказу объектов культурного наследия регионального значения согласно приложению 3 к настоящему приказу.

4. Исключить выявленный объект культурного наследия «Комплекс оборонительных сооружений линии Маннергейма (от Финского залива до Ладожского озера)», расположенный в Выборгском районе Ленинградской области, из Перечня выявленных объектов культурного наследия, расположенных на территории Ленинградской области.

5. Отделу по осуществлению полномочий Ленинградской области в сфере объектов культурного наследия департамента государственной охраны, сохранения и использования объектов культурного наследия комитета по культуре Ленинградской области обеспечить:

- внесение соответствующих сведений в Единый государственный реестр объектов культурного наследия (памятников истории и культуры) народов Российской Федерации;

- копию настоящего приказа направить в сроки, установленные действующим законодательством, в федеральный орган исполнительной власти, уполномоченный Правительством Российской Федерации на осуществление государственного кадастрового учета, государственной регистрации прав, ведение Единого государственного реестра недвижимости и предоставление сведений, содержащихся в Едином государственном реестре недвижимости, его территориальные органы.

- направить письменное уведомление собственнику или иному законному владельцу о включении объектов, указанных в приложении 1 к настоящему приказу, в единый государственный реестр объектов культурного наследия (памятников истории и культуры) народов Российской Федерации.

6. Отделу взаимодействия с муниципальными образованиями, информатизации и организационной работы комитета по культуре Ленинградской области обеспечить размещение настоящего приказа на сайте комитета по культуре Ленинградской области в информационно-телекоммуникационной сети «Интернет».

7. Контроль за исполнением настоящего приказа возложить на заместителя начальника департамента государственной охраны, сохранения и использования объектов культурного наследия комитета по культуре Ленинградской области.

8. Настоящий приказ вступает в силу со дня его официального опубликования.

Председатель комитета



Е.В. Чайковский

Приложение 1  
к приказу комитета по культуре  
Ленинградской области  
от «17» апреля 2019 г.  
№ 01-03/19-230

**Выявленный объект культурного наследия «Комплекс оборонительных сооружений линии Маннергейма (от Финского залива до Ладожского озера)», расположенный в Выборгском районе Ленинградской области, включаемый в единый государственный реестр объектов культурного наследия (памятников истории и культуры) народов Российской Федерации в качестве объекта культурного наследия регионального значения с наименованием «Комплекс фортификационных сооружений («Линия Маннергейма»), место ожесточенных боев Красной Армии в период 1939-1940, 1941-1945 гг.» по адресу: Ленинградская область, Выборгский район, садоводство Джатиево-3, садоводство Восход, садоводство «Звездочка-2», поселки Житково, Дятлово, Малышево, Ермилово, Глебычево, урочище Зайчихино, полигон 138-й гвардейской Краснознаменной Красносельской Ордена Ленина отдельной мотострелковой бригады, станции Лейпясую, западный берег озера Глубокого в районе болота Комарихинское, поселка Грибное, ООПТ «Раковые озера» в составе:**

№ п/п	Наименование и дата создания объекта культурного наследия	Местонахождение объекта культурного наследия
1.	«Высота Язык», 1920-1930-е гг. (памятник)	Ленинградская область, Выборгский муниципальный район, полигон 138-й гвардейской Краснознаменной Красносельской Ордена Ленина отдельной мотострелковой бригады, к северо-востоку от гарнизонного поселка Каменка
2.	«Место штурма ДОТ №2 «Тертту», 1920-1930-е гг. (памятник)	Ленинградская область, Выборгский муниципальный район, садоводство Звездочка-2, западнее шоссе А-125
3.	«Убежище укрепленного узла Хейнйоки», 1920-е гг. (памятник)	Ленинградская область, Выборгский муниципальный район, северо-восточнее поселка Житково
4.	«Убежище укрепленного узла Аля-Сяйниё», 1920-е гг. (памятник)	Ленинградская область, Выборгский муниципальный район, садоводство Джатиево-3

5.	«ДОТ №19 укрепленного узла Муолаа», 1920-1930-е гг. (памятник)	Ленинградская область, Выборгский муниципальный район, ООПТ «Раковые озера», поселок Грибное
6.	«ДОТ №16 укрепленного узла Муолаа», 1920-1930-е гг. (памятник)	Ленинградская область, Выборгский муниципальный район, ООПТ «Раковые озера», поселок Грибное
7.	«ДОТ №15 укрепленного узла Муолаа», 1920-1930-е гг. (памятник)	Ленинградская область, Выборгский муниципальный район, ООПТ «Раковые озера», поселок Грибное
8.	«Убежище №26 укрепленного узла Муолаа», 1920-1930-е гг. (памятник)	Ленинградская область, Выборгский муниципальный район, ООПТ «Раковые озера», поселок Грибное
9.	«Противотанковый ров, укрепленный камнями», 1920-1930-е гг. (памятник)	Ленинградская область, Выборгский муниципальный район, ООПТ «Раковые озера», поселок Грибное
10.	«ДОТ №14 укрепленного узла Муолаа», 1920-1930-е гг. (памятник)	Ленинградская область, Выборгский муниципальный район, ООПТ «Раковые озера», поселок Грибное
11.	«ДОТ №13 укрепленного узла Муолаа», 1920-1930-е гг. (памятник)	Ленинградская область, Выборгский муниципальный район, ООПТ «Раковые озера», поселок Грибное
12.	«ДОТ №12 укрепленного узла Муолаа», 1920-1930-е гг. (памятник)	Ленинградская область, Выборгский муниципальный район, ООПТ «Раковые озера», поселок Грибное
13.	«ДОТ №11 укрепленного узла Муолаа», 1920-1930-е гг. (памятник)	Ленинградская область, Выборгский муниципальный район, ООПТ «Раковые озера», поселок Грибное
14.	«ДОТ №10 укрепленного узла Муолаа», 1920-1930-е гг. (памятник)	Ленинградская область, Выборгский муниципальный район, ООПТ «Раковые озера», поселок Грибное
15.	«ДОТ №1-2 укрепленного узла Муолаа», 1920-1930-е гг. (памятник)	Ленинградская область, Выборгский муниципальный район, ООПТ «Раковые озера», поселок Грибное

16.	«Камень, использованный как строительный материал для противотанковых надолбов на Линии Маннергейма», 1920-1930-е гг. (памятник)	Ленинградская область, Выборгский муниципальный район, поселок Грибное, 3 км южнее
17.	«ДОТ №1 укрепленного узла Суурниemi», 1920-1930-е гг. (памятник)	Ленинградская область, Выборгский муниципальный район, между болотом Комарихинское и западным берегом озера Глубокое
18.	«ДОТ №2 укрепленного узла Суурниemi», 1920-1930-е гг. (памятник)	Ленинградская область, Выборгский муниципальный район, между болотом Комарихинское и западным берегом озера Глубокое
19.	«Убежище №3 укрепленного узла Суурниemi», 1920-1930-е гг. (памятник)	Ленинградская область, Выборгский муниципальный район, между болотом Комарихинское и западным берегом озера Глубокое
20.	«Убежище №4 укрепленного узла Суурниemi», 1920-1930-е гг. (памятник)	Ленинградская область, Выборгский муниципальный район, между болотом Комарихинское и западным берегом озера Глубокое
21.	«ДОТ №5 укрепленного узла Суурниemi», 1920-1930-е гг. (памятник)	Ленинградская область, Выборгский муниципальный район, между болотом Комарихинское и западным берегом озера Глубокое
22.	«ДОТ №6 укрепленного узла Суурниemi» 1920-1930-е гг. (памятник)	Ленинградская область, Выборгский муниципальный район, между болотом Комарихинское и западным берегом озера Глубокое
23.	«ДОТ №7 укрепленного узла Суурниemi», 1920-1930-е гг. (памятник)	Ленинградская область, Выборгский муниципальный район, между болотом Комарихинское и западным берегом озера Глубокое
24.	«ДОТ №6 укрепленного узла Лейпясую», 1920-1930-е гг. (памятник)	Ленинградская область, Выборгский муниципальный район, 4 км южнее станции Лейпясую

25.	«ДОТ №7 укрепленного узла Лейпясую», 1920-1930-е гг. (памятник)	Ленинградская область, Выборгский муниципальный район, 4 км южнее станции Лейпясую
26.	«Плотина затопления на реке Перовке укрепленного узла Лейпясую», 1920-1930-е гг. (памятник)	Ленинградская область, Выборгский муниципальный район, 1,5 км южнее станции Лейпясую
27.	«Советский артиллерийский ДОТ постройки июля 1941 года», июль 1941 года (памятник)	Ленинградская область, Выборгский муниципальный район, станция Лейпясую
28.	«ДОТ №4 «Поппиус» укрепленного узла Ляхде (Суммаярви)», 1920-1930-е гг. (памятник)	Ленинградская область, Выборгский муниципальный район, полигон 138-й гвардейской Краснознаменной Красносельской Ордена Ленина отдельной мотострелковой бригады
29.	«ДОТ №2 укрепленного узла Ляхде (Суммаярви)», 1920-1930-е гг. (памятник)	Ленинградская область, Выборгский муниципальный район, полигон 138-й гвардейской Краснознаменной Красносельской Ордена Ленина отдельной мотострелковой бригады
30.	«ДОТ №5 «Миллионный» укрепленного узла Ляхде (Суммаярви)», 1920-1930-е гг. (памятник)	Ленинградская область, Выборгский муниципальный район, полигон 138-й гвардейской Краснознаменной Красносельской Ордена Ленина отдельной мотострелковой бригады
31.	«Убежище №6 укрепленного узла Ляхде (Суммаярви)», 1920-1930-е гг. (памятник)	Ленинградская область, Выборгский муниципальный район, полигон 138-й гвардейской Краснознаменной Красносельской Ордена Ленина отдельной мотострелковой бригады
32.	«Бетонная траншея №7 укрепленного узла Ляхде (Суммаярви)», 1920-1930-е гг. (памятник)	Ленинградская область, Выборгский муниципальный район, полигон 138-й гвардейской Краснознаменной Красносельской Ордена Ленина отдельной мотострелковой бригады
33.	«Бетонная траншея №8 укрепленного узла Ляхде (Суммаярви)», 1920-1930-е гг., (памятник)	Ленинградская область, Выборгский муниципальный район, полигон 138-й гвардейской



		Краснознаменной Красносельской Ордена Ленина отдельной мотострелковой бригады
34.	«Блиндаж смерти», 1920-1930-е гг., (памятник)	Ленинградская область, Выборгский муниципальный район, полигон 138-й гвардейской Краснознаменной Красносельской Ордена Ленина отдельной мотострелковой бригады, к северо- востоку от гарнизонного поселка Каменка
35.	«ДОТ №10 укрепленного узла Сумманкюля», 1920-1930-е гг. (памятник)	Ленинградская область, Выборгский муниципальный район, Ленинградская область, полигон 138-й гвардейской Краснознаменной Красносельской Ордена Ленина отдельной мотострелковой бригады, к северо- востоку от гарнизонного поселка Каменка
36.	«Убежище №16 укрепленного узла Сумманкюля», 1920-1930-е гг. (памятник)	Ленинградская область, Выборгский муниципальный район, полигон 138-й гвардейской Краснознаменной Красносельской Ордена Ленина отдельной мотострелковой бригады, к северо- востоку от гарнизонного поселка Каменка
37.	«ДОТ №5 укрепленного узла Сумманкюля», 1920-1930-е гг. (памятник)	Ленинградская область, Выборгский муниципальный район, садоводство Звездочка-2
38.	«ДОТ №3 укрепленного узла Сумманкюля», 1920-1930-е гг. (памятник)	Ленинградская область, Выборгский муниципальный район, садоводство Звездочка-2
39.	«ДОТ №2 укрепленного узла Сумманкюля», 1920-1930-е гг. (памятник)	Ленинградская область, Выборгский муниципальный район, садоводство Звездочка-2
40.	«ДОТ №11 укрепленного узла Сумманкюля», 1920-1930-е гг. (памятник)	Ленинградская область, Выборгский муниципальный район, садоводство Звездочка-2
41.	«Памятный знак на месте блиндажа Калвола укрепленного узла Сумманкюля», 1920-1930-е гг. (памятник)	Ленинградская область, Выборгский муниципальный район, садоводство Звездочка-2

42.	«Убежище укрепленного узла Хюлькеяля», 1920-е гг. (памятник)	Ленинградская область, Выборгский муниципальный район, поселок Дятлово, 2 км западнее
43.	«Бетонная траншея укрепленного узла Хюлькеяля», 1920-е гг. (памятник)	Ленинградская область, Выборгский муниципальный район, поселок Дятлово, 2 км западнее
44.	«Командный пункт укрепленного узла Колмикесеяля», 1920-е гг. (памятник)	Ленинградская область, Выборгский муниципальный район, поселок Дятлово, 3,5 км западнее
45.	«Пункт корректировки артиллерийского огня укрепленного узла Кайпиала», 1920-е гг. (памятник)	Ленинградская область, Выборгский муниципальный район, северный берег озера Пионерского, 1 км севернее
46.	«ДОТ №6 укрепленного узла Нярья», 1920-е гг. (памятник)	Ленинградская область, Выборгский муниципальный район, озеро Зайчихино, 1,5 км севернее
47.	«ДОТ №5 укрепленного узла Нярья», 1920-е гг. (памятник)	Ленинградская область, Выборгский муниципальный район, озеро Зайчихино, 2,5 км севернее
48.	«Убежище укрепленного узла Рёмпётти», 1920-е гг. (памятник)	Ленинградская область, Выборгский муниципальный район, поселок Глебычево, 2 км восточнее
49.	«ДОТ №2 укрепленного узла Хумальюки», 1920-е гг. (памятник)	Ленинградская область, Выборгский муниципальный район, поселок Ермилово, 1,5 км южнее
50.	«ДОТ №3 укрепленного узла Хумальюки», 1920-е гг. (памятник)	Ленинградская область, Выборгский муниципальный район, поселок Ермилово, 1,5 км южнее
51.	«ДОТ №4 укрепленного узла Хумальюки», 1920-е гг. (памятник)	Ленинградская область, Выборгский муниципальный район, поселок Ермилово, 1,5 км южнее
52.	«Линии надолбов укрепленного узла Хумальюки», 1920-е гг. (памятник)	Ленинградская область, Выборгский муниципальный район, поселок Ермилово, 1,5 км южнее

53.	«ДОТ №3 укрепленного узла Колккала», 1920-е гг. (памятник)	Ленинградская область, Выборгский муниципальный район, поселок Малышево
54.	«ДОТ №1 укрепленного узла Инкиля», 1920-1930-е гг. (памятник)	Ленинградская область, Выборгский муниципальный район, поселок Рябово, 1 км севернее
55.	«ДОТ №2 укрепленного узла Инкиля», 1920-1930-е гг. (памятник)	Ленинградская область, Выборгский муниципальный район, поселок Рябово, 1 км севернее
56.	«ДОТ №3 укрепленного узла Инкиля», 1920-1930-е гг. (памятник)	Ленинградская область, Выборгский муниципальный район, поселок Рябово, 2 км северо-западнее
57.	«ДОТ №4 укрепленного узла Инкиля», 1920-1930-е гг. (памятник)	Ленинградская область, Выборгский муниципальный район, поселок Рябово, 2 км северо-западнее
58.	«ДОТ №5 укрепленного узла Инкиля», 1920-1930-е гг. (памятник)	Ленинградская область, Выборгский муниципальный район, поселок Рябово, 3 км северо-западнее
59.	«ДОТ №6 укрепленного узла Инкиля», 1920-1930-е гг. (памятник)	Ленинградская область, Выборгский муниципальный район, поселок Лужки, 2 км северо-западнее
60.	«ДОТ №7 укрепленного узла Инкиля», 1920-1930-е гг. (памятник)	Ленинградская область, Выборгский муниципальный район, поселок Лужки, 2 км северо-западнее
61.	«Линия заграждений укрепленного узла Инкиля», 1920-1930-е гг. (памятник)	Ленинградская область, Выборгский муниципальный район, поселок Лужки, 3 км северо-западнее
62.	«ДОТ №19 укрепленного узла Лайхалампи», январь-март 1940 г. (памятник)	Ленинградская область, Выборгский муниципальный район, Выборгская кольцевая автодорога, 1 км восточнее

Приложение № 2  
к приказу комитета по культуре  
Ленинградской области  
от «17» апреля 2019 г.  
№ 01-03/19-230

**Границы территории объектов культурного наследия регионального значения, входящих в состав объекта культурного наследия регионального значения «Комплекс оборонительных сооружений линии Маннергейма (Выборгский район)», 1920-1924 гг., 1933-1934 гг., 1937-1939 гг., 1939-1940 гг., по адресу: Ленинградская область, Выборгский район, садоводство Джатиево-3, садоводство Восход, садоводство «Звездочка-2», поселки Житково, Дятлово, Малышево, Ермилово, Глебычево, урочище Зайчихино, полигон 138-й гвардейской Краснознаменной Красносельской Ордена Ленина отдельной мотострелковой бригады, станции Лейпясую, западный берег озера Глубокого в районе болота Комарихинское, поселка Грибное, ООПТ «Раковые озера»**

**Карта (схема) границ территории объекта культурного наследия регионального значения «Высота Язык», 1920-1930-е гг.**  
(Ленинградская область, Выборгский муниципальный район, полигон 138-й гвардейской Краснознаменной Красносельской Ордена Ленина отдельной мотострелковой бригады, к северо-востоку от гарнизонного поселка Каменка)

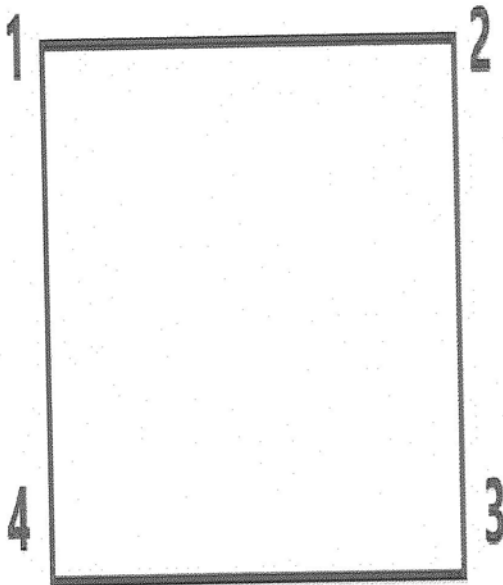


Условные обозначения:

----- граница территории объекта культурного наследия регионального значения

**Перечень координат поворотных (характерных) точек границ территории  
объекта культурного наследия регионального значения  
«Высота Язык», 1920-1930-е гг.**

(Ленинградская область, Выборгский муниципальный район, полигон 138-й гвардейской Краснознаменной Красносельской Ордена Ленина отдельной мотострелковой бригады, к северо-востоку от гарнизонного поселка Каменка)



Обозначение характерных (поворотных) точек границы	Координаты, МСК-47 зона 1	
	X	Y
1	2	3
1	500043.32	1311555.16
2	500048.53	1311861.28
3	499359.13	1311873.05
4	499353.91	1311566.86

Определение географических координат характерных точек границы территории объекта культурного наследия выполнено в местной системе координат МСК-47 Ленинградская область ГОСТ 51794-2008



**Режим использования территории объекта культурного наследия  
регионального значения**

**«Высота Язык», 1920-1930-е гг.**

(Ленинградская область, Выборгский муниципальный район, полигон 138-й гвардейской Краснознаменной Красносельской Ордена Ленина отдельной мотострелковой бригады, к северо-востоку от гарнизонного поселка Каменка)

**На территории Памятника разрешается:**

- проведение работ по сохранению объекта культурного наследия (меры, направленные на обеспечение физической сохранности и сохранение историко-культурной ценности объекта культурного наследия, предусматривающие консервацию, ремонт, реставрацию, включающие в себя научно-исследовательские, изыскательские, проектные и производственные работы, научное руководство за проведением работ по сохранению объекта культурного наследия, технический и авторский надзор за проведением этих работ);

- сохранение элементов планировочной структуры, сохранение элементов природного и культурного ландшафта, воссоздание или компенсация утраченных элементов Памятника и иная хозяйственная деятельность (по согласованию с региональным органом охраны объектов культурного наследия), не противоречащая требованиям обеспечения сохранности объекта культурного наследия и позволяющая обеспечить функционирование объекта культурного наследия в современных условиях, обеспечивающая недопущение ухудшения состояния территории объекта культурного наследия;

- прокладка, ремонт, реконструкция подземных инженерных коммуникаций в соответствии с требованиями законодательства Российской Федерации в сфере сохранения объектов культурного наследия с последующим восстановлением нарушенных участков дневной поверхности.

**На территории Памятника запрещается:**

- строительство объектов капитального строительства и увеличение объемно-пространственных характеристик существующих на территории объекта культурного наследия объектов капитального строительства; проведение земляных, строительных, мелиоративных работ и иных работ, за исключением работ по сохранению объекта культурного наследия или его отдельных элементов, сохранению историко-градостроительной или природной среды объекта культурного наследия;

- установка рекламных конструкций, распространение наружной рекламы;

- осуществление любых видов деятельности, ухудшающих экологические условия и гидрологический режим на территории объекта культурного наследия, создающих вибрационные нагрузки динамическим воздействием на грунты в зоне их взаимодействия с объектами культурного наследия.


**Карта (схема) границ территории объекта культурного наследия  
регионального значения «Место штурма ДОТ №2 «Тертту», 1920-1930-е гг.  
(Ленинградская область, Выборгский муниципальный район, садоводство  
Звездочка-2, западнее шоссе А-125)**



Условные обозначения:

----- граница территории объекта культурного наследия регионального значения

**Перечень координат поворотных (характерных) точек границ территории  
 объекта культурного наследия регионального значения  
 «Место штурма ДОТ №2 «Тертту», 1920-1930-е гг.  
 (Ленинградская область, Выборгский муниципальный район, садоводство  
 Звездочка-2, западнее шоссе А-125)**



Обозначение характерных (поворотных) точек границы	Координаты, МСК-47 зона 1	
	X	Y
1	2	3
1	499876.21	1307766.46
2	499883.25	1308206.72
3	499501.78	1308212.84
4	499494.74	1307772.54

Определение географических координат характерных точек границы территории объекта культурного наследия выполнено в местной системе координат МСК-47 Ленинградская область ГОСТ 51794-2008

**Режим использования территории объекта культурного наследия  
регионального значения «Место штурма ДОТ №2 «Тертту», 1920-1930-е гг.  
(Ленинградская область, Выборгский муниципальный район, садоводство  
Звездочка-2, западнее шоссе А-125)**

**На территории Памятника разрешается:**

- проведение работ по сохранению объекта культурного наследия (меры, направленные на обеспечение физической сохранности и сохранение историко-культурной ценности объекта культурного наследия, предусматривающие консервацию, ремонт, реставрацию, включающие в себя научно-исследовательские, изыскательские, проектные и производственные работы, научное руководство за проведением работ по сохранению объекта культурного наследия, технический и авторский надзор за проведением этих работ);

- сохранение элементов планировочной структуры, сохранение элементов природного и культурного ландшафта, воссоздание или компенсация утраченных элементов Памятника и иная хозяйственная деятельность (по согласованию с региональным органом охраны объектов культурного наследия), не противоречащая требованиям обеспечения сохранности объекта культурного наследия и позволяющая обеспечить функционирование объекта культурного наследия в современных условиях, обеспечивающая недопущение ухудшения состояния территории объекта культурного наследия;

- прокладка, ремонт, реконструкция подземных инженерных коммуникаций в соответствии с требованиями законодательства Российской Федерации в сфере сохранения объектов культурного наследия с последующим восстановлением нарушенных участков дневной поверхности.


**На территории Памятника запрещается:**

- строительство объектов капитального строительства и увеличение объемно-пространственных характеристик существующих на территории объекта культурного наследия объектов капитального строительства; проведение земляных, строительных, мелиоративных работ и иных работ, за исключением работ по сохранению объекта культурного наследия или его отдельных элементов, сохранению историко-градостроительной или природной среды объекта культурного наследия;

- установка рекламных конструкций, распространение наружной рекламы;

- осуществление любых видов деятельности, ухудшающих экологические условия и гидрологический режим на территории объекта культурного наследия, создающих вибрационные нагрузки динамическим воздействием на грунты в зоне их взаимодействия с объектами культурного наследия.

**Карта (схема) границ территории объекта культурного наследия  
регионального значения «Убежище укрепленного узла Хейнйоки», 1920-е гг.  
(Ленинградская область, Выборгский муниципальный район, северо-восточнее  
поселка Житково)**




Условные обозначения:

----- граница территории объекта культурного наследия регионального значения



**Перечень координат поворотных (характерных) точек границ территории  
объекта культурного наследия регионального значения  
«Убежище укрепленного узла Хейнйоки», 1920-е гг.  
(Ленинградская область, Выборгский муниципальный район, северо-восточнее  
поселка Житково)**



Обозначение характерных (поворотных) точек границы	Координаты, МСК-47 зона 1	
	X	Y
1	2	3
1	524122.143	1315343.819
2	524122.516	1315364.339
3	524102.017	1315364.712
4	524101.643	1315344.192

Определение географических координат характерных точек границы территории объекта культурного наследия выполнено в местной системе координат МСК-47 Ленинградская область ГОСТ 51794-2008

**Режим использования территории объекта культурного наследия  
регионального значения «Убежище укрепленного узла Хейнйоки», 1920-е гг.  
(Ленинградская область, Выборгский муниципальный район, северо-восточнее  
поселка Житково)**

**На территории Памятника разрешается:**

- проведение работ по сохранению объекта культурного наследия (меры, направленные на обеспечение физической сохранности и сохранение историко-культурной ценности объекта культурного наследия, предусматривающие консервацию, ремонт, реставрацию, включающие в себя научно-исследовательские, изыскательские, проектные и производственные работы, научное руководство за проведением работ по сохранению объекта культурного наследия, технический и авторский надзор за проведением этих работ);

- сохранение элементов планировочной структуры, сохранение элементов природного и культурного ландшафта, воссоздание или компенсация утраченных элементов Памятника и иная хозяйственная деятельность (по согласованию с региональным органом охраны объектов культурного наследия), не противоречащая требованиям обеспечения сохранности объекта культурного наследия и позволяющая обеспечить функционирование объекта культурного наследия в современных условиях, обеспечивающая недопущение ухудшения состояния территории объекта культурного наследия;

- прокладка, ремонт, реконструкция подземных инженерных коммуникаций в соответствии с требованиями законодательства Российской Федерации в сфере сохранения объектов культурного наследия с последующим восстановлением нарушенных участков дневной поверхности.

**На территории Памятника запрещается:**

- строительство объектов капитального строительства и увеличение объемно-пространственных характеристик существующих на территории объекта культурного наследия объектов капитального строительства; проведение земляных, строительных, мелиоративных работ и иных работ, за исключением работ по сохранению объекта культурного наследия или его отдельных элементов, сохранению историко-градостроительной или природной среды объекта культурного наследия;

- установка рекламных конструкций, распространение наружной рекламы;

- осуществление любых видов деятельности, ухудшающих экологические условия и гидрологический режим на территории объекта культурного наследия, создающих вибрационные нагрузки динамическим воздействием на грунты в зоне их взаимодействия с объектами культурного наследия.


**Карта (схема) границ территории объекта культурного наследия  
регионального значения «Убежище укрепленного узла Аля-Сяйниё», 1920-е гг.  
(Ленинградская область, Выборгский муниципальный район, садоводство  
Джатиёво-3)**



Условные обозначения:

----- граница территории объекта культурного наследия регионального значения

**Перечень координат поворотных (характерных) точек границ территории  
объекта культурного наследия регионального значения  
«Убежище укрепленного узла Аля-Сяйниё», 1920-е гг.  
(Ленинградская область, Выборгский муниципальный район, садоводство  
Джатиёво-3)**



Обозначение характерных (поворотных) точек границы	Координаты, МСК-47 зона 1	
	X	Y
1	2	3
1	516472.841	1297352.232
2	516473.138	1297374.874
3	516454.755	1297375.116
4	516454.457	1297352.474

Определение географических координат характерных точек границы территории объекта культурного наследия выполнено в местной системе координат МСК-47 Ленинградская область ГОСТ 51794-2008

**Режим использования территории объекта культурного наследия  
регионального значения «Убежище укрепленного узла Аля-Сяйниё», 1920-е гг.  
(Ленинградская область, Выборгский муниципальный район, садоводство  
Джатиёво-3)**

**На территории Памятника разрешается:**

- проведение работ по сохранению объекта культурного наследия (меры, направленные на обеспечение физической сохранности и сохранение историко-культурной ценности объекта культурного наследия, предусматривающие консервацию, ремонт, реставрацию, включающие в себя научно-исследовательские, изыскательские, проектные и производственные работы, научное руководство за проведением работ по сохранению объекта культурного наследия, технический и авторский надзор за проведением этих работ);

- сохранение элементов планировочной структуры, сохранение элементов природного и культурного ландшафта, воссоздание или компенсация утраченных элементов Памятника и иная хозяйственная деятельность (по согласованию с региональным органом охраны объектов культурного наследия), не противоречащая требованиям обеспечения сохранности объекта культурного наследия и позволяющая обеспечить функционирование объекта культурного наследия в современных условиях, обеспечивающая недопущение ухудшения состояния территории объекта культурного наследия;

- прокладка, ремонт, реконструкция подземных инженерных коммуникаций в соответствии с требованиями законодательства Российской Федерации в сфере сохранения объектов культурного наследия с последующим восстановлением нарушенных участков дневной поверхности.

**На территории Памятника запрещается:**

- строительство объектов капитального строительства и увеличение объемно-пространственных характеристик существующих на территории объекта культурного наследия объектов капитального строительства; проведение земляных, строительных, мелиоративных работ и иных работ, за исключением работ по сохранению объекта культурного наследия или его отдельных элементов, сохранению историко-градостроительной или природной среды объекта культурного наследия;

- установка рекламных конструкций, распространение наружной рекламы;

- осуществление любых видов деятельности, ухудшающих экологические условия и гидрологический режим на территории объекта культурного наследия, создающих вибрационные нагрузки динамическим воздействием на грунты в зоне их взаимодействия с объектами культурного наследия.




**Карта (схема) границ территории объекта культурного наследия  
регионального значения «ДОТ №19 укрепленного узла Муолаа», 1920-1930-е гг.  
(Ленинградская область, Выборгский муниципальный район, ООПТ «Раковые  
озера», поселок Грибное)**



Условные обозначения:

----- граница территории объекта культурного наследия регионального значения

**Перечень координат поворотных (характерных) точек границ территории  
 объекта культурного наследия регионального значения  
 «ДОТ №19 укрепленного узла Муолаа», 1920-1930-е гг.  
 (Ленинградская область, Выборгский муниципальный район, ООПТ «Раковые  
 озера», поселок Грибное)**



Обозначение характерных (поворотных) точек границы	Координаты, МСК-47 зона 1	
	X	Y
1	2	3
1	511817.201	1324219.906
2	511817.714	1324244.877
3	511798.441	1324245.274
4	511797.927	1324220.302

Определение географических координат характерных точек границы территории объекта культурного наследия выполнено в местной системе координат МСК-47 Ленинградская область ГОСТ 51794-2008

**Режим использования территории объекта культурного наследия  
регионального значения «ДОТ №19 укрепленного узла Муолаа», 1920-1930-е гг.  
(Ленинградская область, Выборгский муниципальный район, ООПТ «Раковые  
озера», поселок Грибное)**

**На территории Памятника разрешается:**

- проведение работ по сохранению объекта культурного наследия (меры, направленные на обеспечение физической сохранности и сохранение историко-культурной ценности объекта культурного наследия, предусматривающие консервацию, ремонт, реставрацию, включающие в себя научно-исследовательские, изыскательские, проектные и производственные работы, научное руководство за проведением работ по сохранению объекта культурного наследия, технический и авторский надзор за проведением этих работ);

- сохранение элементов планировочной структуры, сохранение элементов природного и культурного ландшафта, воссоздание или компенсация утраченных элементов Памятника и иная хозяйственная деятельность (по согласованию с региональным органом охраны объектов культурного наследия), не противоречащая требованиям обеспечения сохранности объекта культурного наследия и позволяющая обеспечить функционирование объекта культурного наследия в современных условиях, обеспечивающая недопущение ухудшения состояния территории объекта культурного наследия;

- прокладка, ремонт, реконструкция подземных инженерных коммуникаций в соответствии с требованиями законодательства Российской Федерации в сфере сохранения объектов культурного наследия с последующим восстановлением нарушенных участков дневной поверхности.

**На территории Памятника запрещается:**


- строительство объектов капитального строительства и увеличение объемно-пространственных характеристик существующих на территории объекта культурного наследия объектов капитального строительства; проведение земляных, строительных, мелиоративных работ и иных работ, за исключением работ по сохранению объекта культурного наследия или его отдельных элементов, сохранению историко-градостроительной или природной среды объекта культурного наследия;

- установка рекламных конструкций, распространение наружной рекламы;

- осуществление любых видов деятельности, ухудшающих экологические условия и гидрологический режим на территории объекта культурного наследия, создающих вибрационные нагрузки динамическим воздействием на грунты в зоне их взаимодействия с объектами культурного наследия.

**Карта (схема) границ территории объекта культурного наследия  
регионального значения «ДОТ №16 укрепленного узла Муолаа»,  
1920-1930-е гг.**


(Ленинградская область, Выборгский муниципальный район, ООПТ «Раковые  
озера», поселок Грибное)



Условные обозначения:

----- граница территории объекта культурного наследия регионального значения

**Перечень координат поворотных (характерных) точек границ территории  
 объекта культурного наследия регионального значения  
 «ДОТ №16 укрепленного узла Муолаа», 1920-1930-е гг.  
 (Ленинградская область, Выборгский муниципальный район, ООПТ «Раковые  
 озера», поселок Грибное)**



Обозначение характерных (поворотных) точек границы	Координаты, МСК-47 зона 1	
	X	Y
1	2	3
1	510623.977	1324387.819
2	510624.742	1324424.906
3	510577.171	1324425.887
4	510576.407	1324388.800

Определение географических координат характерных точек границы территории объекта культурного наследия выполнено в местной системе координат МСК-47 Ленинградская область ГОСТ 51794-2008

**Режим использования территории объекта культурного наследия  
регионального значения «ДОТ №16 укрепленного узла Муолаа», 1920-1930-е гг.  
(Ленинградская область, Выборгский муниципальный район, ООПТ «Раковые  
озера», поселок Грибное)**

**На территории Памятника разрешается:**

- проведение работ по сохранению объекта культурного наследия (меры, направленные на обеспечение физической сохранности и сохранение историко-культурной ценности объекта культурного наследия, предусматривающие консервацию, ремонт, реставрацию, включающие в себя научно-исследовательские, изыскательские, проектные и производственные работы, научное руководство за проведением работ по сохранению объекта культурного наследия, технический и авторский надзор за проведением этих работ);

- сохранение элементов планировочной структуры, сохранение элементов природного и культурного ландшафта, воссоздание или компенсация утраченных элементов Памятника и иная хозяйственная деятельность (по согласованию с региональным органом охраны объектов культурного наследия), не противоречащая требованиям обеспечения сохранности объекта культурного наследия и позволяющая обеспечить функционирование объекта культурного наследия в современных условиях, обеспечивающая недопущение ухудшения состояния территории объекта культурного наследия;

- прокладка, ремонт, реконструкция подземных инженерных коммуникаций в соответствии с требованиями законодательства Российской Федерации в сфере сохранения объектов культурного наследия с последующим восстановлением нарушенных участков дневной поверхности.

**На территории Памятника запрещается:**

- строительство объектов капитального строительства и увеличение объемно-пространственных характеристик существующих на территории объекта культурного наследия объектов капитального строительства; проведение земляных, строительных, мелиоративных работ и иных работ, за исключением работ по сохранению объекта культурного наследия или его отдельных элементов, сохранению историко-градостроительной или природной среды объекта культурного наследия;


- установка рекламных конструкций, распространение наружной рекламы;

- осуществление любых видов деятельности, ухудшающих экологические условия и гидрологический режим на территории объекта культурного наследия, создающих вибрационные нагрузки динамическим воздействием на грунты в зоне их взаимодействия с объектами культурного наследия.



**Карта (схема) границ территории объекта культурного наследия  
регионального значения «ДОТ №15 укрепленного узла Муолаа»,  
1920-1930-е гг.**


(Ленинградская область, Выборгский муниципальный район, ООПТ «Раковые  
озера», поселок Грибное)



Условные обозначения:

----- граница территории объекта культурного наследия регионального значения

**Перечень координат поворотных (характерных) точек границ территории  
объекта культурного наследия регионального значения  
«ДОТ №15 укрепленного узла Муолаа», 1920-1930-е гг.  
(Ленинградская область, Выборгский муниципальный район, ООПТ «Раковые  
озера», поселок Грибное)**



Обозначение характерных (поворотных) точек границы	Координаты, МСК-47 зона 1	
	X	Y
1	2	3
1	512771.498	1326008.512
2	512772.129	1326038.459
3	512750.182	1326038.92
4	512749.551	1326008.974

Определение географических координат характерных точек границы территории объекта культурного наследия выполнено в местной системе координат МСК-47 Ленинградская область ГОСТ 51794-2008

**Режим использования территории объекта культурного наследия  
регионального значения «ДОТ №15 укрепленного узла Муолаа»,  
1920-1930-е гг.**

(Ленинградская область, Выборгский муниципальный район, ООПТ «Раковые озера», поселок Грибное)

**На территории Памятника разрешается:**

- проведение работ по сохранению объекта культурного наследия (меры, направленные на обеспечение физической сохранности и сохранение историко-культурной ценности объекта культурного наследия, предусматривающие консервацию, ремонт, реставрацию, включающие в себя научно-исследовательские, изыскательские, проектные и производственные работы, научное руководство за проведением работ по сохранению объекта культурного наследия, технический и авторский надзор за проведением этих работ);

- сохранение элементов планировочной структуры, сохранение элементов природного и культурного ландшафта, воссоздание или компенсация утраченных элементов Памятника и иная хозяйственная деятельность (по согласованию с региональным органом охраны объектов культурного наследия), не противоречащая требованиям обеспечения сохранности объекта культурного наследия и позволяющая обеспечить функционирование объекта культурного наследия в современных условиях, обеспечивающая недопущение ухудшения состояния территории объекта культурного наследия;

- прокладка, ремонт, реконструкция подземных инженерных коммуникаций в соответствии с требованиями законодательства Российской Федерации в сфере сохранения объектов культурного наследия с последующим восстановлением нарушенных участков дневной поверхности.

**На территории Памятника запрещается:**

- строительство объектов капитального строительства и увеличение объемно-пространственных характеристик существующих на территории объекта культурного наследия объектов капитального строительства; проведение земляных, строительных, мелиоративных работ и иных работ, за исключением работ по сохранению объекта культурного наследия или его отдельных элементов, сохранению историко-градостроительной или природной среды объекта культурного наследия;

- установка рекламных конструкций, распространение наружной рекламы;

- осуществление любых видов деятельности, ухудшающих экологические условия и гидрологический режим на территории объекта культурного наследия, создающих вибрационные нагрузки динамическим воздействием на грунты в зоне их взаимодействия с объектами культурного наследия.

**Карта (схема) границ территории объекта культурного наследия  
регионального значения «Убежище № 26 укрепленного узла Муолаа»,  
1920-1930-е гг.**


(Ленинградская область, Выборгский муниципальный район, ООПТ «Раковые  
озера», поселок Грибное)



Условные обозначения:

----- граница территории объекта культурного наследия регионального значения

**Перечень координат поворотных (характерных) точек границ территории  
объекта культурного наследия регионального значения  
«Убежище № 26 укрепленного узла Муолаа», 1920-1930-е гг.  
(Ленинградская область, Выборгский муниципальный район, ООПТ «Раковые  
озера», поселок Грибное)**



Обозначение характерных (поворотных) точек границы	Координаты, МСК-47 зона 1	
	X	Y
1	2	3
1	511496.798	1327007.940
2	511497.313	1327032.093
3	511481.160	1327032.438
4	511480.644	1327008.285

Определение географических координат характерных точек границы территории объекта культурного наследия выполнено в местной системе координат МСК-47 Ленинградская область ГОСТ 51794-2008

**Режим использования территории объекта культурного наследия  
регионального значения «Убежище № 26 укрепленного узла Муолаа»,  
1920-1930-е гг.**

(Ленинградская область, Выборгский муниципальный район, ООПТ «Раковые озера», поселок Грибное)

**На территории Памятника разрешается:**

- проведение работ по сохранению объекта культурного наследия (меры, направленные на обеспечение физической сохранности и сохранение историко-культурной ценности объекта культурного наследия, предусматривающие консервацию, ремонт, реставрацию, включающие в себя научно-исследовательские, изыскательские, проектные и производственные работы, научное руководство за проведением работ по сохранению объекта культурного наследия, технический и авторский надзор за проведением этих работ);

- сохранение элементов планировочной структуры, сохранение элементов природного и культурного ландшафта, воссоздание или компенсация утраченных элементов Памятника и иная хозяйственная деятельность (по согласованию с региональным органом охраны объектов культурного наследия), не противоречащая требованиям обеспечения сохранности объекта культурного наследия и позволяющая обеспечить функционирование объекта культурного наследия в современных условиях, обеспечивающая недопущение ухудшения состояния территории объекта культурного наследия;

- прокладка, ремонт, реконструкция подземных инженерных коммуникаций в соответствии с требованиями законодательства Российской Федерации в сфере сохранения объектов культурного наследия с последующим восстановлением нарушенных участков дневной поверхности.

**На территории Памятника запрещается:**

- строительство объектов капитального строительства и увеличение объемно-пространственных характеристик существующих на территории объекта культурного наследия объектов капитального строительства; проведение земляных, строительных, мелиоративных работ и иных работ, за исключением работ по сохранению объекта культурного наследия или его отдельных элементов, сохранению историко-градостроительной или природной среды объекта культурного наследия;


- установка рекламных конструкций, распространение наружной рекламы;

- осуществление любых видов деятельности, ухудшающих экологические условия и гидрологический режим на территории объекта культурного наследия, создающих вибрационные нагрузки динамическим воздействием на грунты в зоне их взаимодействия с объектами культурного наследия.



**Карта (схема) границ территории объекта культурного наследия  
регионального значения «Противотанковый ров, укрепленный камнями»,  
1920-1930-е гг.**

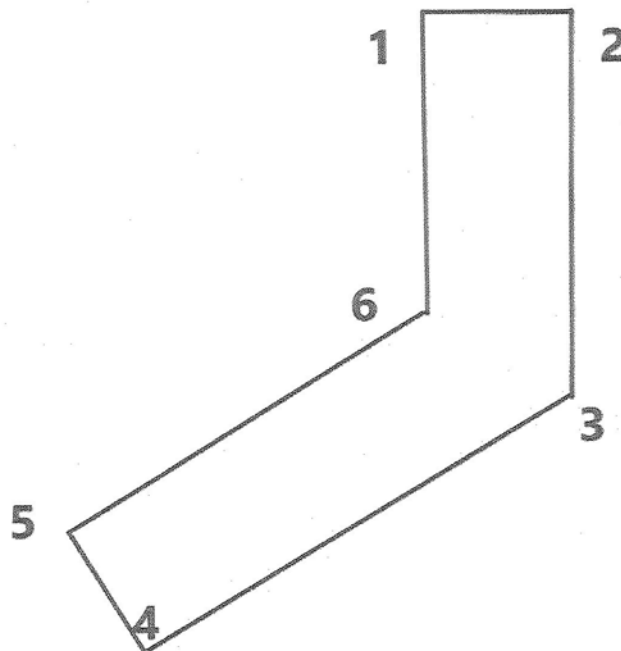
(Ленинградская область, Выборгский муниципальный район, ООПТ «Раковые  
озера», поселок Грибное)



Условные обозначения:

----- граница территории объекта культурного наследия регионального значения

**Перечень координат поворотных (характерных) точек границ территории  
объекта культурного наследия регионального значения  
«Противотанковый ров, укрепленный камнями», 1920-1930-е гг.  
(Ленинградская область, Выборгский муниципальный район, ООПТ «Раковые  
озера», поселок Грибное)**



Обозначение характерных (поворотных) точек границы	Координаты, МСК-47 зона 1	
	X	Y
1	2	3
1	511560.739	1327220.099
2	511562.252	1327290.748
3	511334.738	1327273.704
4	511206.911	1327018.895
5	511259.248	1326990.544
6	511365.821	1327226.244

Определение географических координат характерных точек границы территории объекта культурного наследия выполнено в местной системе координат МСК-47 Ленинградская область ГОСТ 51794-2008

**Режим использования территории объекта культурного наследия  
регионального значения «Противотанковый ров, укрепленный камнями»,  
1920-1930-е гг.**

(Ленинградская область, Выборгский муниципальный район, ООПТ «Раковые озера», поселок Грибное)

**На территории Памятника разрешается:**

- проведение работ по сохранению объекта культурного наследия (меры, направленные на обеспечение физической сохранности и сохранение историко-культурной ценности объекта культурного наследия, предусматривающие консервацию, ремонт, реставрацию, включающие в себя научно-исследовательские, изыскательские, проектные и производственные работы, научное руководство за проведением работ по сохранению объекта культурного наследия, технический и авторский надзор за проведением этих работ);

- сохранение элементов планировочной структуры, сохранение элементов природного и культурного ландшафта, воссоздание или компенсация утраченных элементов Памятника и иная хозяйственная деятельность (по согласованию с региональным органом охраны объектов культурного наследия), не противоречащая требованиям обеспечения сохранности объекта культурного наследия и позволяющая обеспечить функционирование объекта культурного наследия в современных условиях, обеспечивающая недопущение ухудшения состояния территории объекта культурного наследия;

- прокладка, ремонт, реконструкция подземных инженерных коммуникаций в соответствии с требованиями законодательства Российской Федерации в сфере сохранения объектов культурного наследия с последующим восстановлением нарушенных участков дневной поверхности.

**На территории Памятника запрещается:**

- строительство объектов капитального строительства и увеличение объемно-пространственных характеристик существующих на территории объекта культурного наследия объектов капитального строительства; проведение земляных, строительных, мелиоративных работ и иных работ, за исключением работ по сохранению объекта культурного наследия или его отдельных элементов, сохранению историко-градостроительной или природной среды объекта культурного наследия;

- установка рекламных конструкций, распространение наружной рекламы;  
- осуществление любых видов деятельности, ухудшающих экологические условия и гидрологический режим на территории объекта культурного наследия, создающих вибрационные нагрузки динамическим воздействием на грунты в зоне их взаимодействия с объектами культурного наследия.

**Карта (схема) границ территории объекта культурного наследия  
регионального значения «ДОТ №14 укрепленного узла Муолаа»,  
1920-1930-е гг.**


(Ленинградская область, Выборгский муниципальный район, ООПТ «Раковые  
озера», поселок Грибное)



Условные обозначения:

----- граница территории объекта культурного наследия регионального значения

**Перечень координат поворотных (характерных) точек границ территории  
объекта культурного наследия регионального значения  
«ДОТ №14 укрепленного узла Муолаа», 1920-1930-е гг.  
(Ленинградская область, Выборгский муниципальный район, ООПТ «Раковые  
озера», поселок Грибное)**



Обозначение характерных (поворотных) точек границы	Координаты, МСК-47 зона 1	
	X	Y
1	2	3
1	511493.712	1324606.590
2	511494.314	1324635.726
3	511470.139	1324636.226
4	511469.536	1324607.090

Определение географических координат характерных точек границы территории объекта культурного наследия выполнено в местной системе координат МСК-47 Ленинградская область ГОСТ 51794-2008

**Режим использования территории объекта культурного наследия  
регионального значения «ДОТ №14 укрепленного узла Муолаа», 1920-1930-е гг.  
(Ленинградская область, Выборгский муниципальный район, ООПТ «Раковые  
озера», поселок Грибное)**

**На территории Памятника разрешается:**

- проведение работ по сохранению объекта культурного наследия (меры, направленные на обеспечение физической сохранности и сохранение историко-культурной ценности объекта культурного наследия, предусматривающие консервацию, ремонт, реставрацию, включающие в себя научно-исследовательские, изыскательские, проектные и производственные работы, научное руководство за проведением работ по сохранению объекта культурного наследия, технический и авторский надзор за проведением этих работ);

- сохранение элементов планировочной структуры, сохранение элементов природного и культурного ландшафта, воссоздание или компенсация утраченных элементов Памятника и иная хозяйственная деятельность (по согласованию с региональным органом охраны объектов культурного наследия), не противоречащая требованиям обеспечения сохранности объекта культурного наследия и позволяющая обеспечить функционирование объекта культурного наследия в современных условиях, обеспечивающая недопущение ухудшения состояния территории объекта культурного наследия;

- прокладка, ремонт, реконструкция подземных инженерных коммуникаций в соответствии с требованиями законодательства Российской Федерации в сфере сохранения объектов культурного наследия с последующим восстановлением нарушенных участков дневной поверхности.

**На территории Памятника запрещается:**


- строительство объектов капитального строительства и увеличение объемно-пространственных характеристик существующих на территории объекта культурного наследия объектов капитального строительства; проведение земляных, строительных, мелиоративных работ и иных работ, за исключением работ по сохранению объекта культурного наследия или его отдельных элементов, сохранению историко-градостроительной или природной среды объекта культурного наследия;

- установка рекламных конструкций, распространение наружной рекламы;  
- осуществление любых видов деятельности, ухудшающих экологические условия и гидрологический режим на территории объекта культурного наследия, создающих вибрационные нагрузки динамическим воздействием на грунты в зоне их взаимодействия с объектами культурного наследия.



**Карта (схема) границ территории объекта культурного наследия  
регионального значения «ДОТ №13 укрепленного узла Муолаа»,  
1920-1930-е гг.**


(Ленинградская область, Выборгский муниципальный район, ООПТ «Раковые  
озера», поселок Грибное)



Условные обозначения:

----- граница территории объекта культурного наследия регионального значения

**Перечень координат поворотных (характерных) точек границ территории  
 объекта культурного наследия регионального значения  
 «ДОТ №13 укрепленного узла Муолаа», 1920-1930-е гг.  
 (Ленинградская область, Выборгский муниципальный район, ООПТ «Раковые  
 озера», поселок Грибное)**



Обозначение характерных (поворотных) точек границы	Координаты, МСК-47 зона 1	
	X	Y
1	2	3
1	511251.008	1324678.732
2	511252.278	1324740.075
3	511220.527	1324740.733
4	511219.257	1324679.389

Определение географических координат характерных точек границы территории объекта культурного наследия выполнено в местной системе координат МСК-47 Ленинградская область ГОСТ 51794-2008

**Режим использования территории объекта культурного наследия  
регионального значения «ДОТ №13 укрепленного узла Муолаа», 1920-1930-е гг.  
(Ленинградская область, Выборгский муниципальный район, ООПТ «Раковые  
озера», поселок Грибное)**

**На территории Памятника разрешается:**

- проведение работ по сохранению объекта культурного наследия (меры, направленные на обеспечение физической сохранности и сохранение историко-культурной ценности объекта культурного наследия, предусматривающие консервацию, ремонт, реставрацию, включающие в себя научно-исследовательские, изыскательские, проектные и производственные работы, научное руководство за проведением работ по сохранению объекта культурного наследия, технический и авторский надзор за проведением этих работ);

- сохранение элементов планировочной структуры, сохранение элементов природного и культурного ландшафта, воссоздание или компенсация утраченных элементов Памятника и иная хозяйственная деятельность (по согласованию с региональным органом охраны объектов культурного наследия), не противоречащая требованиям обеспечения сохранности объекта культурного наследия и позволяющая обеспечить функционирование объекта культурного наследия в современных условиях, обеспечивающая недопущение ухудшения состояния территории объекта культурного наследия;

- прокладка, ремонт, реконструкция подземных инженерных коммуникаций в соответствии с требованиями законодательства Российской Федерации в сфере сохранения объектов культурного наследия с последующим восстановлением нарушенных участков дневной поверхности.

**На территории Памятника запрещается:**

- строительство объектов капитального строительства и увеличение объемно-пространственных характеристик существующих на территории объекта культурного наследия объектов капитального строительства; проведение земляных, строительных, мелиоративных работ и иных работ, за исключением работ по сохранению объекта культурного наследия или его отдельных элементов, сохранению историко-градостроительной или природной среды объекта культурного наследия;

- установка рекламных конструкций, распространение наружной рекламы;  
- осуществление любых видов деятельности, ухудшающих экологические условия и гидрологический режим на территории объекта культурного наследия, создающих вибрационные нагрузки динамическим воздействием на грунты в зоне их взаимодействия с объектами культурного наследия.


**Карта (схема) границ территории объекта культурного наследия  
регионального значения «ДОТ №12 укрепленного узла Муолаа», 1920-1930-е гг.  
(Ленинградская область, Выборгский муниципальный район, ООПТ «Раковые  
озера», поселок Грибное)**



Условные обозначения:

----- граница территории объекта культурного наследия регионального значения

**Перечень координат поворотных (характерных) точек границ территории  
объекта культурного наследия регионального значения  
«ДОТ №12 укрепленного узла Муолаа», 1920-1930-е гг.  
(Ленинградская область, Выборгский муниципальный район, ООПТ «Раковые  
озера», поселок Грибное)**



Обозначение характерных (поворотных) точек границы	Координаты, МСК-47 зона 1	
	X	Y
1	2	3
1	511005.834	1324782.224
2	511006.618	1324820.073
3	510980.215	1324820.621
4	510979.431	1324782.771

Определение географических координат характерных точек границы территории объекта культурного наследия выполнено в местной системе координат МСК-47 Ленинградская область ГОСТ 51794-2008

**Режим использования территории объекта культурного наследия  
регионального значения «ДОТ №12 укрепленного узла Муолаа», 1920-1930-е гг.  
(Ленинградская область, Выборгский муниципальный район, ООПТ «Раковые  
озера», поселок Грибное)**

**На территории Памятника разрешается:**

- проведение работ по сохранению объекта культурного наследия (меры, направленные на обеспечение физической сохранности и сохранение историко-культурной ценности объекта культурного наследия, предусматривающие консервацию, ремонт, реставрацию, включающие в себя научно-исследовательские, изыскательские, проектные и производственные работы, научное руководство за проведением работ по сохранению объекта культурного наследия, технический и авторский надзор за проведением этих работ);

- сохранение элементов планировочной структуры, сохранение элементов природного и культурного ландшафта, воссоздание или компенсация утраченных элементов Памятника и иная хозяйственная деятельность (по согласованию с региональным органом охраны объектов культурного наследия), не противоречащая требованиям обеспечения сохранности объекта культурного наследия и позволяющая обеспечить функционирование объекта культурного наследия в современных условиях, обеспечивающая недопущение ухудшения состояния территории объекта культурного наследия;

- прокладка, ремонт, реконструкция подземных инженерных коммуникаций в соответствии с требованиями законодательства Российской Федерации в сфере сохранения объектов культурного наследия с последующим восстановлением нарушенных участков дневной поверхности.


**На территории Памятника запрещается:**

- строительство объектов капитального строительства и увеличение объемно-пространственных характеристик существующих на территории объекта культурного наследия объектов капитального строительства; проведение земляных, строительных, мелиоративных работ и иных работ, за исключением работ по сохранению объекта культурного наследия или его отдельных элементов, сохранению историко-градостроительной или природной среды объекта культурного наследия;

- установка рекламных конструкций, распространение наружной рекламы;  
- осуществление любых видов деятельности, ухудшающих экологические условия и гидрологический режим на территории объекта культурного наследия, создающих вибрационные нагрузки динамическим воздействием на грунты в зоне их взаимодействия с объектами культурного наследия.




**Карта (схема) границ территории объекта культурного наследия  
регионального значения «ДОТ №11 укрепленного узла Муолаа», 1920-1930-е гг.  
(Ленинградская область, Выборгский муниципальный район, ООПТ «Раковые  
озера», поселок Грибное)**



Условные обозначения:

----- граница территории объекта культурного наследия регионального значения

**Перечень координат поворотных (характерных) точек границ территории  
 объекта культурного наследия регионального значения  
 «ДОТ №11 укрепленного узла Муолаа», 1920-1930-е гг.  
 (Ленинградская область, Выборгский муниципальный район, ООПТ «Раковые  
 озера», поселок Грибное)**



Обозначение характерных (поворотных) точек границы	Координаты, МСК-47 зона 1	
	X	Y
1	2	3
1	510383.978	1324768.912
2	510384.441	1324791.264
3	510377.422	1324791.409
4	510376.959	1324769.057

Определение географических координат характерных точек границы территории объекта культурного наследия выполнено в местной системе координат МСК-47 Ленинградская область ГОСТ 51794-2008

**Режим использования территории объекта культурного наследия  
регионального значения «ДОТ №11 укрепленного узла Муолаа», 1920-1930-е гг.  
(Ленинградская область, Выборгский муниципальный район, ООПТ «Раковые  
озера», поселок Грибное)**

**На территории Памятника разрешается:**

- проведение работ по сохранению объекта культурного наследия (меры, направленные на обеспечение физической сохранности и сохранение историко-культурной ценности объекта культурного наследия, предусматривающие консервацию, ремонт, реставрацию, включающие в себя научно-исследовательские, изыскательские, проектные и производственные работы, научное руководство за проведением работ по сохранению объекта культурного наследия, технический и авторский надзор за проведением этих работ);

- сохранение элементов планировочной структуры, сохранение элементов природного и культурного ландшафта, воссоздание или компенсация утраченных элементов Памятника и иная хозяйственная деятельность (по согласованию с региональным органом охраны объектов культурного наследия), не противоречащая требованиям обеспечения сохранности объекта культурного наследия и позволяющая обеспечить функционирование объекта культурного наследия в современных условиях, обеспечивающая недопущение ухудшения состояния территории объекта культурного наследия;


- прокладка, ремонт, реконструкция подземных инженерных коммуникаций в соответствии с требованиями законодательства Российской Федерации в сфере сохранения объектов культурного наследия с последующим восстановлением нарушенных участков дневной поверхности.

**На территории Памятника запрещается:**

- строительство объектов капитального строительства и увеличение объемно-пространственных характеристик существующих на территории объекта культурного наследия объектов капитального строительства; проведение земляных, строительных, мелиоративных работ и иных работ, за исключением работ по сохранению объекта культурного наследия или его отдельных элементов, сохранению историко-градостроительной или природной среды объекта культурного наследия;

- установка рекламных конструкций, распространение наружной рекламы;  
- осуществление любых видов деятельности, ухудшающих экологические условия и гидрологический режим на территории объекта культурного наследия, создающих вибрационные нагрузки динамическим воздействием на грунты в зоне их взаимодействия с объектами культурного наследия.


**Карта (схема) границ территории объекта культурного наследия  
регионального значения «ДОТ №10 укрепленного узла Муолаа», 1920-1930-е гг.  
(Ленинградская область, Выборгский муниципальный район, ООПТ «Раковые  
озера», поселок Грибное)**



Условные обозначения:

----- граница территории объекта культурного наследия регионального значения

**Перечень координат поворотных (характерных) точек границ территории  
 объекта культурного наследия регионального значения  
 «ДОТ №10 укрепленного узла Муолаа», 1920-1930-е гг.  
 (Ленинградская область, Выборгский муниципальный район, ООПТ «Раковые  
 озера», поселок Грибное)**



Обозначение характерных (поворотных) точек границы	Координаты, МСК-47 зона 1	
	X	Y
1	2	3
1	510361.028	1324747.847
2	510361.514	1324771.350
3	510343.244	1324771.728
4	510342.757	1324748.226

Определение географических координат характерных точек границы территории объекта культурного наследия выполнено в местной системе координат МСК-47 Ленинградская область ГОСТ 51794-2008

**Карта (схема) границ территории объекта культурного наследия  
регионального значения «ДОТ №1-2 укрепленного узла Муолаа»,  
1920-1930-е гг.**

(Ленинградская область, Выборгский муниципальный район, ООПТ «Раковые  
озера», поселок Грибное)



Условные обозначения:

----- граница территории объекта культурного наследия регионального значения



**Режим использования территории объекта культурного наследия  
регионального значения «ДОТ №10 укрепленного узла Муолаа», 1920-1930-е гг.  
(Ленинградская область, Выборгский муниципальный район, ООПТ «Раковые  
озера», поселок Грибное)**

**На территории Памятника разрешается:**

- проведение работ по сохранению объекта культурного наследия (меры, направленные на обеспечение физической сохранности и сохранение историко-культурной ценности объекта культурного наследия, предусматривающие консервацию, ремонт, реставрацию, включающие в себя научно-исследовательские, изыскательские, проектные и производственные работы, научное руководство за проведением работ по сохранению объекта культурного наследия, технический и авторский надзор за проведением этих работ);

- сохранение элементов планировочной структуры, сохранение элементов природного и культурного ландшафта, воссоздание или компенсация утраченных элементов Памятника и иная хозяйственная деятельность (по согласованию с региональным органом охраны объектов культурного наследия), не противоречащая требованиям обеспечения сохранности объекта культурного наследия и позволяющая обеспечить функционирование объекта культурного наследия в современных условиях, обеспечивающая недопущение ухудшения состояния территории объекта культурного наследия;


- прокладка, ремонт, реконструкция подземных инженерных коммуникаций в соответствии с требованиями законодательства Российской Федерации в сфере сохранения объектов культурного наследия с последующим восстановлением нарушенных участков дневной поверхности.

**На территории Памятника запрещается:**

- строительство объектов капитального строительства и увеличение объемно-пространственных характеристик существующих на территории объекта культурного наследия объектов капитального строительства; проведение земляных, строительных, мелиоративных работ и иных работ, за исключением работ по сохранению объекта культурного наследия или его отдельных элементов, сохранению историко-градостроительной или природной среды объекта культурного наследия;

- установка рекламных конструкций, распространение наружной рекламы;  
- осуществление любых видов деятельности, ухудшающих экологические условия и гидрологический режим на территории объекта культурного наследия, создающих вибрационные нагрузки динамическим воздействием на грунты в зоне их взаимодействия с объектами культурного наследия.

**Перечень координат поворотных (характерных) точек границ территории  
 объекта культурного наследия регионального значения  
 «ДОТ №1-2 укрепленного узла Муолаа», 1920-1930-е гг.  
 (Ленинградская область, Выборгский муниципальный район, ООПТ «Раковые  
 озера», поселок Грибное)**



Обозначение характерных (поворотных) точек границы	Координаты, МСК-47 зона 1	
	X	Y
1	2	3
1	509901.021	1325591.885
2	509902.379	1325656.704
3	509846.565	1325657.874
4	509845.207	1325593.054

Определение географических координат характерных точек границы территории объекта культурного наследия выполнено в местной системе координат МСК-47 Ленинградская область ГОСТ 51794-2008

**Режим использования территории объекта культурного наследия  
регионального значения «ДОТ №1-2 укрепленного узла Муолаа»,  
1920-1930-е гг.**

(Ленинградская область, Выборгский муниципальный район, ООПТ «Раковые озера», поселок Грибное)

**На территории Памятника разрешается:**

- проведение работ по сохранению объекта культурного наследия (меры, направленные на обеспечение физической сохранности и сохранение историко-культурной ценности объекта культурного наследия, предусматривающие консервацию, ремонт, реставрацию, включающие в себя научно-исследовательские, изыскательские, проектные и производственные работы, научное руководство за проведением работ по сохранению объекта культурного наследия, технический и авторский надзор за проведением этих работ);

- сохранение элементов планировочной структуры, сохранение элементов природного и культурного ландшафта, воссоздание или компенсация утраченных элементов Памятника и иная хозяйственная деятельность (по согласованию с региональным органом охраны объектов культурного наследия), не противоречащая требованиям обеспечения сохранности объекта культурного наследия и позволяющая обеспечить функционирование объекта культурного наследия в современных условиях, обеспечивающая недопущение ухудшения состояния территории объекта культурного наследия;

- прокладка, ремонт, реконструкция подземных инженерных коммуникаций в соответствии с требованиями законодательства Российской Федерации в сфере сохранения объектов культурного наследия с последующим восстановлением нарушенных участков дневной поверхности.

**На территории Памятника запрещается:**

- строительство объектов капитального строительства и увеличение объемно-пространственных характеристик существующих на территории объекта культурного наследия объектов капитального строительства; проведение земляных, строительных, мелиоративных работ и иных работ, за исключением работ по сохранению объекта культурного наследия или его отдельных элементов, сохранению историко-градостроительной или природной среды объекта культурного наследия;

- установка рекламных конструкций, распространение наружной рекламы;

- осуществление любых видов деятельности, ухудшающих экологические условия и гидрологический режим на территории объекта культурного наследия, создающих вибрационные нагрузки динамическим воздействием на грунты в зоне их взаимодействия с объектами культурного наследия.

**Карта (схема) границ территории объекта культурного наследия  
регионального значения «Камень, использованный как строительный  
материал для противотанковых надолбов на Линии Маннергейма»,  
1920-1930-е гг.**


(Ленинградская область, Выборгский муниципальный район, поселок Грибное,  
3 км южнее)



Условные обозначения:

----- граница территории объекта культурного наследия регионального значения

**Перечень координат поворотных (характерных) точек границ территории  
 объекта культурного наследия регионального значения  
 «Камень, использованный как строительный материал для противотанковых  
 надолбов на Линии Маннергейма», 1920-1930-е гг.  
 (Ленинградская область, Выборгский муниципальный район, поселок Грибное,  
 3 км южнее)**



Обозначение характерных (поворотных) точек границы	Координаты, МСК-47 зона 1	
	X	Y
1	2	3
1	508505.193	1330057.238
2	508505.661	1330078.342
3	508483.937	1330078.823
4	508483.469	1330057.720

Определение географических координат характерных точек границы территории объекта культурного наследия выполнено в местной системе координат МСК-47 Ленинградская область ГОСТ 51794-2008

**Режим использования территории объекта культурного наследия  
регионального значения «Камень, использованный как строительный  
материал для противотанковых надолбов на Линии Маннергейма»,  
1920-1930-е гг.**

(Ленинградская область, Выборгский муниципальный район, поселок Грибное,  
3 км южнее)

**На территории Памятника разрешается:**

- проведение работ по сохранению объекта культурного наследия (меры, направленные на обеспечение физической сохранности и сохранение историко-культурной ценности объекта культурного наследия, предусматривающие консервацию, ремонт, реставрацию, включающие в себя научно-исследовательские, изыскательские, проектные и производственные работы, научное руководство за проведением работ по сохранению объекта культурного наследия, технический и авторский надзор за проведением этих работ);

- сохранение элементов планировочной структуры, сохранение элементов природного и культурного ландшафта, воссоздание или компенсация утраченных элементов Памятника и иная хозяйственная деятельность (по согласованию с региональным органом охраны объектов культурного наследия), не противоречащая требованиям обеспечения сохранности объекта культурного наследия и позволяющая обеспечить функционирование объекта культурного наследия в современных условиях, обеспечивающая недопущение ухудшения состояния территории объекта культурного наследия;

- прокладка, ремонт, реконструкция подземных инженерных коммуникаций в соответствии с требованиями законодательства Российской Федерации в сфере сохранения объектов культурного наследия с последующим восстановлением нарушенных участков дневной поверхности.

**На территории Памятника запрещается:**

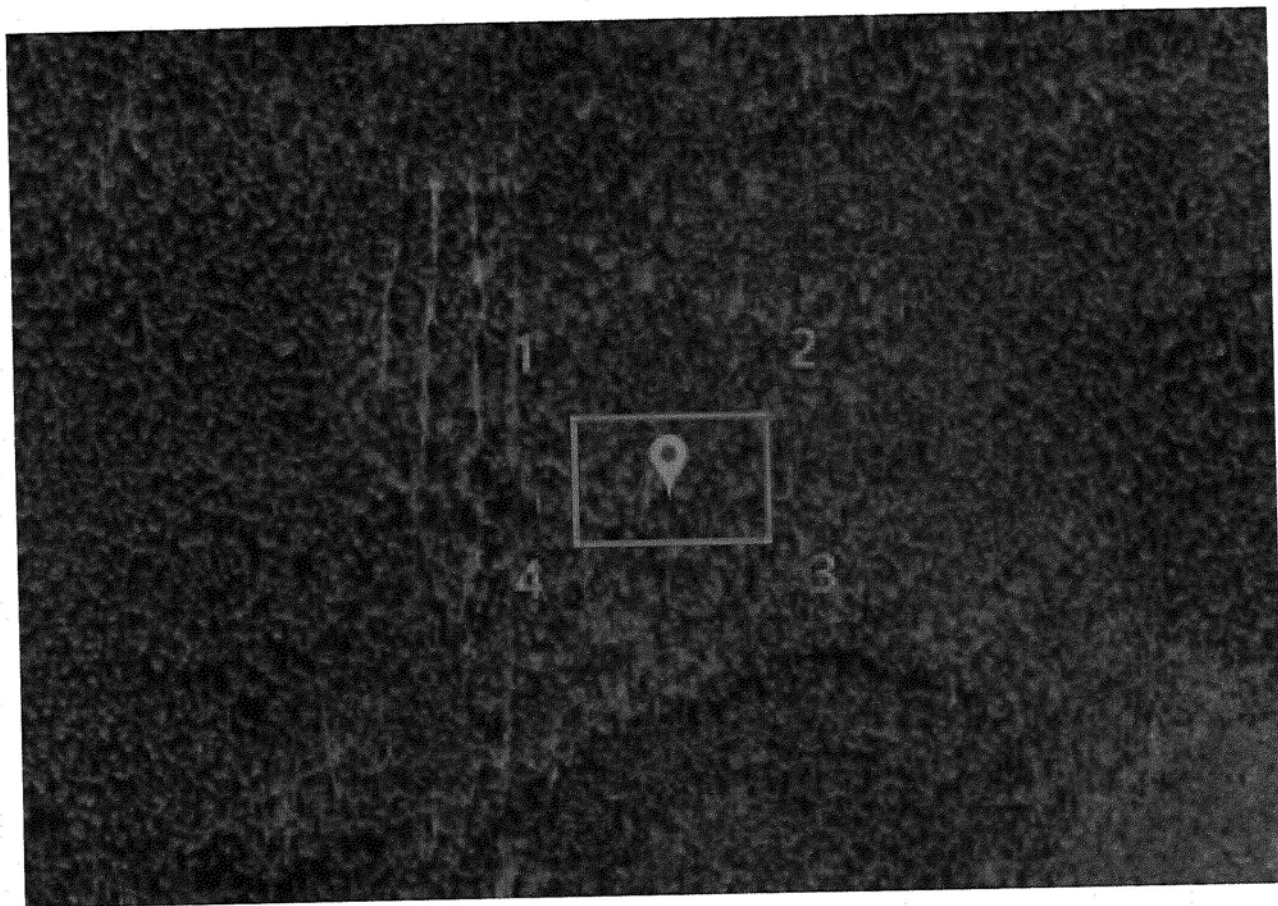
- строительство объектов капитального строительства и увеличение объемно-пространственных характеристик существующих на территории объекта культурного наследия объектов капитального строительства; проведение земляных, строительных, мелиоративных работ и иных работ, за исключением работ по сохранению объекта культурного наследия или его отдельных элементов, сохранению историко-градостроительной или природной среды объекта культурного наследия;

- установка рекламных конструкций, распространение наружной рекламы;  
- осуществление любых видов деятельности, ухудшающих экологические условия и гидрологический режим на территории объекта культурного наследия, создающих вибрационные нагрузки динамическим воздействием на грунты в зоне их взаимодействия с объектами культурного наследия.



**Карта (схема) границ территории объекта культурного наследия  
регионального значения «ДОТ №1 укрепленного узла Суурниemi»,  
1920-1930-е гг.**


(Ленинградская область, Выборгский муниципальный район, между болотом  
Комарихинское и западным берегом озера Глубокое)



Условные обозначения:

----- граница территории объекта культурного наследия регионального значения

**Перечень координат поворотных (характерных) точек границ территории  
 объекта культурного наследия регионального значения  
 «ДОТ №1 укрепленного узла Суурниemi», 1920-1930-е гг.  
 (Ленинградская область, Выборгский муниципальный район, между болотом  
 Комарихинское и западным берегом озера Глубокое)**



Обозначение характерных (поворотных) точек границы	Координаты, МСК-47 зона 1	
	X	Y
1	2	3
1	503143.300	1322729.573
2	503144.757	1322802.033
3	503094.847	1322803.037
4	503093.390	1322730.576

Определение географических координат характерных точек границы территории объекта культурного наследия выполнено в местной системе координат МСК-47 Ленинградская область ГОСТ 51794-2008

**Режим использования территории объекта культурного наследия  
регионального значения «ДОТ №1 укрепленного узла Суурниеми»,  
1920-1930-е гг.**

(Ленинградская область, Выборгский муниципальный район, между болотом  
Комарихинское и западным берегом озера Глубокое)

**На территории Памятника разрешается:**

- проведение работ по сохранению объекта культурного наследия (меры, направленные на обеспечение физической сохранности и сохранение историко-культурной ценности объекта культурного наследия, предусматривающие консервацию, ремонт, реставрацию, включающие в себя научно-исследовательские, изыскательские, проектные и производственные работы, научное руководство за проведением работ по сохранению объекта культурного наследия, технический и авторский надзор за проведением этих работ);

- сохранение элементов планировочной структуры, сохранение элементов природного и культурного ландшафта, воссоздание или компенсация утраченных элементов Памятника и иная хозяйственная деятельность (по согласованию с региональным органом охраны объектов культурного наследия), не противоречащая требованиям обеспечения сохранности объекта культурного наследия и позволяющая обеспечить функционирование объекта культурного наследия в современных условиях, обеспечивающая недопущение ухудшения состояния территории объекта культурного наследия;

- прокладка, ремонт, реконструкция подземных инженерных коммуникаций в соответствии с требованиями законодательства Российской Федерации в сфере сохранения объектов культурного наследия с последующим восстановлением нарушенных участков дневной поверхности.


**На территории Памятника запрещается:**

- строительство объектов капитального строительства и увеличение объемно-пространственных характеристик существующих на территории объекта культурного наследия объектов капитального строительства; проведение земляных, строительных, мелиоративных работ и иных работ, за исключением работ по сохранению объекта культурного наследия или его отдельных элементов, сохранению историко-градостроительной или природной среды объекта культурного наследия;

- установка рекламных конструкций, распространение наружной рекламы;  
- осуществление любых видов деятельности, ухудшающих экологические условия и гидрологический режим на территории объекта культурного наследия, создающих вибрационные нагрузки динамическим воздействием на грунты в зоне их взаимодействия с объектами культурного наследия.

**Карта (схема) границ территории объекта культурного наследия  
регионального значения «ДОТ №2 укрепленного узла Суурниemi»,  
1920-1930-е гг.**


(Ленинградская область, Выборгский муниципальный район, между болотом  
Комарихинское и западным берегом озера Глубокое)



Условные обозначения:

----- граница территории объекта культурного наследия регионального значения

**Перечень координат поворотных (характерных) точек границ территории  
 объекта культурного наследия регионального значения  
 «ДОТ №2 укрепленного узла Суурниемеи», 1920-1930-е гг.  
 (Ленинградская область, Выборгский муниципальный район, между болотом  
 Комарихинское и западным берегом озера Глубокое)**



Обозначение характерных (поворотных) точек границы	Координаты, МСК-47 зона 1	
	X	Y
1	2	3
1	503459.659	1323047.964
2	503461.136	1323121.131
3	503405.211	1323122.261
4	503403.733	1323049.093

Определение географических координат характерных точек границы территории объекта культурного наследия выполнено в местной системе координат МСК-47 Ленинградская область ГОСТ 51794-2008

**Режим использования территории объекта культурного наследия  
регионального значения «ДОТ №2 укрепленного узла Суурниemi»,  
1920-1930-е гг.**

(Ленинградская область, Выборгский муниципальный район, между болотом  
Комарихинское и западным берегом озера Глубокое)

**На территории Памятника разрешается:**

- проведение работ по сохранению объекта культурного наследия (меры, направленные на обеспечение физической сохранности и сохранение историко-культурной ценности объекта культурного наследия, предусматривающие консервацию, ремонт, реставрацию, включающие в себя научно-исследовательские, изыскательские, проектные и производственные работы, научное руководство за проведением работ по сохранению объекта культурного наследия, технический и авторский надзор за проведением этих работ);

- сохранение элементов планировочной структуры, сохранение элементов природного и культурного ландшафта, воссоздание или компенсация утраченных элементов Памятника и иная хозяйственная деятельность (по согласованию с региональным органом охраны объектов культурного наследия), не противоречащая требованиям обеспечения сохранности объекта культурного наследия и позволяющая обеспечить функционирование объекта культурного наследия в современных условиях, обеспечивающая недопущение ухудшения состояния территории объекта культурного наследия;

- прокладка, ремонт, реконструкция подземных инженерных коммуникаций в соответствии с требованиями законодательства Российской Федерации в сфере сохранения объектов культурного наследия с последующим восстановлением нарушенных участков дневной поверхности.

**На территории Памятника запрещается:**


- строительство объектов капитального строительства и увеличение объемно-пространственных характеристик существующих на территории объекта культурного наследия объектов капитального строительства; проведение земляных, строительных, мелиоративных работ и иных работ, за исключением работ по сохранению объекта культурного наследия или его отдельных элементов, сохранению историко-градостроительной или природной среды объекта культурного наследия;

- установка рекламных конструкций, распространение наружной рекламы;  
- осуществление любых видов деятельности, ухудшающих экологические условия и гидрологический режим на территории объекта культурного наследия, создающих вибрационные нагрузки динамическим воздействием на грунты в зоне их взаимодействия с объектами культурного наследия.



**Карта (схема) границ территории объекта культурного наследия  
регионального значения «Убежище №3 укрепленного узла Суурниemi»,  
1920-1930-е гг.**


(Ленинградская область, Выборгский муниципальный район, между болотом  
Комарихинское и западным берегом озера Глубокое)



Условные обозначения:

----- граница территории объекта культурного наследия регионального значения

**Перечень координат поворотных (характерных) точек границ территории  
 объекта культурного наследия регионального значения  
 «Убежище №3 укрепленного узла Суурниemi», 1920-1930-е гг.  
 (Ленинградская область, Выборгский муниципальный район, между болотом  
 Комарихинское и западным берегом озера Глубокое)**



Обозначение характерных (поворотных) точек границы	Координаты, МСК-47 зона 1	
	X	Y
1	2	3
1	503641.209	1322732.361
2	503642.404	1322791.803
3	503594.834	1322792.760
4	503593.638	1322733.317

Определение географических координат характерных точек границы территории объекта культурного наследия выполнено в местной системе координат МСК-47 Ленинградская область ГОСТ 51794-2008

**Режим использования территории объекта культурного наследия  
регионального значения «Убежище №3 укрепленного узла Суурниemi»,  
1920-1930-е гг.**

(Ленинградская область, Выборгский муниципальный район, между болотом  
Комарихинское и западным берегом озера Глубокое)

**На территории Памятника разрешается:**

- проведение работ по сохранению объекта культурного наследия (меры, направленные на обеспечение физической сохранности и сохранение историко-культурной ценности объекта культурного наследия, предусматривающие консервацию, ремонт, реставрацию, включающие в себя научно-исследовательские, изыскательские, проектные и производственные работы, научное руководство за проведением работ по сохранению объекта культурного наследия, технический и авторский надзор за проведением этих работ);

- сохранение элементов планировочной структуры, сохранение элементов природного и культурного ландшафта, воссоздание или компенсация утраченных элементов Памятника и иная хозяйственная деятельность (по согласованию с региональным органом охраны объектов культурного наследия), не противоречащая требованиям обеспечения сохранности объекта культурного наследия и позволяющая обеспечить функционирование объекта культурного наследия в современных условиях, обеспечивающая недопущение ухудшения состояния территории объекта культурного наследия;

- прокладка, ремонт, реконструкция подземных инженерных коммуникаций в соответствии с требованиями законодательства Российской Федерации в сфере сохранения объектов культурного наследия с последующим восстановлением нарушенных участков дневной поверхности.

**На территории Памятника запрещается:**

- строительство объектов капитального строительства и увеличение объемно-пространственных характеристик существующих на территории объекта культурного наследия объектов капитального строительства; проведение земляных, строительных, мелиоративных работ и иных работ, за исключением работ по сохранению объекта культурного наследия или его отдельных элементов, сохранению историко-градостроительной или природной среды объекта культурного наследия;

- установка рекламных конструкций, распространение наружной рекламы;  
- осуществление любых видов деятельности, ухудшающих экологические условия и гидрологический режим на территории объекта культурного наследия, создающих вибрационные нагрузки динамическим воздействием на грунты в зоне их взаимодействия с объектами культурного наследия.

**Карта (схема) границ территории объекта культурного наследия  
регионального значения «Убежище №4 укрепленного узла Суурниemi»,  
1920-1930-е гг.**


(Ленинградская область, Выборгский муниципальный район, между болотом  
Комарихинское и западным берегом озера Глубокое)



Условные обозначения:

----- граница территории объекта культурного наследия регионального значения

**Перечень координат поворотных (характерных) точек границ территории  
 объекта культурного наследия регионального значения  
 «Убежище №4 укрепленного узла Суурниemi», 1920-1930-е гг.  
 (Ленинградская область, Выборгский муниципальный район, между болотом  
 Комарихинское и западным берегом озера Глубокое)**



Обозначение характерных (поворотных) точек границы	Координаты, МСК-47 зона 1	
	X	Y
1	2	3
1	504482.016	1323285.449
2	504483.020	1323335.000
3	504428.765	1323336.100
4	504427.761	1323286.548

Определение географических координат характерных точек границы территории объекта культурного наследия выполнено в местной системе координат МСК-47 Ленинградская область ГОСТ 51794-2008

**Режим использования территории объекта культурного наследия  
регионального значения «Убежище №4 укрепленного узла Суурниemi»,  
1920-1930-е гг.**

(Ленинградская область, Выборгский муниципальный район, между болотом  
Комарихинское и западным берегом озера Глубокое)

**На территории Памятника разрешается:**

- проведение работ по сохранению объекта культурного наследия (меры, направленные на обеспечение физической сохранности и сохранение историко-культурной ценности объекта культурного наследия, предусматривающие консервацию, ремонт, реставрацию, включающие в себя научно-исследовательские, изыскательские, проектные и производственные работы, научное руководство за проведением работ по сохранению объекта культурного наследия, технический и авторский надзор за проведением этих работ);

- сохранение элементов планировочной структуры, сохранение элементов природного и культурного ландшафта, воссоздание или компенсация утраченных элементов Памятника и иная хозяйственная деятельность (по согласованию с региональным органом охраны объектов культурного наследия), не противоречащая требованиям обеспечения сохранности объекта культурного наследия и позволяющая обеспечить функционирование объекта культурного наследия в современных условиях, обеспечивающая недопущение ухудшения состояния территории объекта культурного наследия;

- прокладка, ремонт, реконструкция подземных инженерных коммуникаций в соответствии с требованиями законодательства Российской Федерации в сфере сохранения объектов культурного наследия с последующим восстановлением нарушенных участков дневной поверхности.

**На территории Памятника запрещается:**


- строительство объектов капитального строительства и увеличение объемно-пространственных характеристик существующих на территории объекта культурного наследия объектов капитального строительства; проведение земляных, строительных, мелиоративных работ и иных работ, за исключением работ по сохранению объекта культурного наследия или его отдельных элементов, сохранению историко-градостроительной или природной среды объекта культурного наследия;

- установка рекламных конструкций, распространение наружной рекламы;  
- осуществление любых видов деятельности, ухудшающих экологические условия и гидрологический режим на территории объекта культурного наследия, создающих вибрационные нагрузки динамическим воздействием на грунты в зоне их взаимодействия с объектами культурного наследия.



**Карта (схема) границ территории объекта культурного наследия  
регионального значения «ДОТ №5 укрепленного узла Суурниemi»,  
1920-1930-е гг.**


(Ленинградская область, Выборгский муниципальный район, между болотом  
Комарихинское и западным берегом озера Глубокое)



Условные обозначения:

----- граница территории объекта культурного наследия регионального значения

**Перечень координат поворотных (характерных) точек границ территории  
 объекта культурного наследия регионального значения  
 «ДОТ №5 укрепленного узла Суурниemi», 1920-1930-е гг.  
 (Ленинградская область, Выборгский муниципальный район, между болотом  
 Комарихинское и западным берегом озера Глубокое)**



Обозначение характерных (поворотных) точек границы	Координаты, МСК-47 зона 1	
	X	Y
1	2	3
1	504272.957	1323714.554
2	504273.846	1323758.182
3	504235.077	1323758.972
4	504234.188	1323715.344

Определение географических координат характерных точек границы территории объекта культурного наследия выполнено в местной системе координат МСК-47 Ленинградская область ГОСТ 51794-2008

**Режим использования территории объекта культурного наследия  
регионального значения «ДОТ №5 укрепленного узла Суурниemi»,  
1920-1930-е гг.**

(Ленинградская область, Выборгский муниципальный район, между болотом  
Комарихинское и западным берегом озера Глубокое)

**На территории Памятника разрешается:**

- проведение работ по сохранению объекта культурного наследия (меры, направленные на обеспечение физической сохранности и сохранение историко-культурной ценности объекта культурного наследия, предусматривающие консервацию, ремонт, реставрацию, включающие в себя научно-исследовательские, изыскательские, проектные и производственные работы, научное руководство за проведением работ по сохранению объекта культурного наследия, технический и авторский надзор за проведением этих работ);

- сохранение элементов планировочной структуры, сохранение элементов природного и культурного ландшафта, воссоздание или компенсация утраченных элементов Памятника и иная хозяйственная деятельность (по согласованию с региональным органом охраны объектов культурного наследия), не противоречащая требованиям обеспечения сохранности объекта культурного наследия и позволяющая обеспечить функционирование объекта культурного наследия в современных условиях, обеспечивающая недопущение ухудшения состояния территории объекта культурного наследия;

- прокладка, ремонт, реконструкция подземных инженерных коммуникаций в соответствии с требованиями законодательства Российской Федерации в сфере сохранения объектов культурного наследия с последующим восстановлением нарушенных участков дневной поверхности.

**На территории Памятника запрещается:**

- строительство объектов капитального строительства и увеличение объемно-пространственных характеристик существующих на территории объекта культурного наследия объектов капитального строительства; проведение земляных, строительных, мелиоративных работ и иных работ, за исключением работ по сохранению объекта культурного наследия или его отдельных элементов, сохранению историко-градостроительной или природной среды объекта культурного наследия;

- установка рекламных конструкций, распространение наружной рекламы;  
- осуществление любых видов деятельности, ухудшающих экологические условия и гидрологический режим на территории объекта культурного наследия, создающих вибрационные нагрузки динамическим воздействием на грунты в зоне их взаимодействия с объектами культурного наследия.

**Карта (схема) границ территории объекта культурного наследия  
регионального значения «ДОТ №6 укрепленного узла Суурниemi»,  
1920-1930-е гг.**


(Ленинградская область, Выборгский муниципальный район, между болотом  
Комарихинское и западным берегом озера Глубокое)



Условные обозначения:

----- граница территории объекта культурного наследия регионального значения

**Перечень координат поворотных (характерных) точек границ территории  
объекта культурного наследия регионального значения  
«ДОТ №6 укрепленного узла Суурниemi», 1920-1930-е гг.  
(Ленинградская область, Выборгский муниципальный район, между болотом  
Комарихинское и западным берегом озера Глубокое)**



Обозначение характерных (поворотных) точек границы	Координаты, МСК-47 зона 1	
	X	Y
1	2	3
1	503974.676	1323394.884
2	503975.726	1323446.637
3	503931.609	1323447.533
4	503930.559	1323395.779

Определение географических координат характерных точек границы территории объекта культурного наследия выполнено в местной системе координат МСК-47 Ленинградская область ГОСТ 51794-2008

**Режим использования территории объекта культурного наследия  
регионального значения «ДОТ №6 укрепленного узла Суурниemi»,  
1920-1930-е гг.**

(Ленинградская область, Выборгский муниципальный район, между болотом  
Комарихинское и западным берегом озера Глубокое)

**На территории Памятника разрешается:**

- проведение работ по сохранению объекта культурного наследия (меры, направленные на обеспечение физической сохранности и сохранение историко-культурной ценности объекта культурного наследия, предусматривающие консервацию, ремонт, реставрацию, включающие в себя научно-исследовательские, изыскательские, проектные и производственные работы, научное руководство за проведением работ по сохранению объекта культурного наследия, технический и авторский надзор за проведением этих работ);

- сохранение элементов планировочной структуры, сохранение элементов природного и культурного ландшафта, воссоздание или компенсация утраченных элементов Памятника и иная хозяйственная деятельность (по согласованию с региональным органом охраны объектов культурного наследия), не противоречащая требованиям обеспечения сохранности объекта культурного наследия и позволяющая обеспечить функционирование объекта культурного наследия в современных условиях, обеспечивающая недопущение ухудшения состояния территории объекта культурного наследия;

- прокладка, ремонт, реконструкция подземных инженерных коммуникаций в соответствии с требованиями законодательства Российской Федерации в сфере сохранения объектов культурного наследия с последующим восстановлением нарушенных участков дневной поверхности.

**На территории Памятника запрещается:**

- строительство объектов капитального строительства и увеличение объемно-пространственных характеристик существующих на территории объекта культурного наследия объектов капитального строительства; проведение земляных, строительных, мелиоративных работ и иных работ, за исключением работ по сохранению объекта культурного наследия или его отдельных элементов, сохранению историко-градостроительной или природной среды объекта культурного наследия;

- установка рекламных конструкций, распространение наружной рекламы;  
- осуществление любых видов деятельности, ухудшающих экологические условия и гидрологический режим на территории объекта культурного наследия, создающих вибрационные нагрузки динамическим воздействием на грунты в зоне их взаимодействия с объектами культурного наследия.



**Карта (схема) границ территории объекта культурного наследия  
регионального значения «ДОТ №7 укрепленного узла Суурниemi»,  
1920-1930-е гг.**


(Ленинградская область, Выборгский муниципальный район, между болотом  
Комарихинское и западным берегом озера Глубокое)



Условные обозначения:

----- граница территории объекта культурного наследия регионального значения

**Перечень координат поворотных (характерных) точек границ территории  
объекта культурного наследия регионального значения  
«ДОТ №7 укрепленного узла Суурниemi», 1920-1930-е гг.  
(Ленинградская область, Выборгский муниципальный район, между болотом  
Комарихинское и западным берегом озера Глубокое)**



Обозначение характерных (поворотных) точек границы	Координаты, МСК-47 зона 1	
	X	Y
1	2	3
1	504008.234	1323202.864
2	504009.412	1323261.093
3	503967.635	1323261.939
4	503966.456	1323203.709

Определение географических координат характерных точек границы территории объекта культурного наследия выполнено в местной системе координат МСК-47 Ленинградская область ГОСТ 51794-2008

**Режим использования территории объекта культурного наследия  
регионального значения «ДОТ №7 укрепленного узла Суурниemi»,  
1920-1930-е гг.**

(Ленинградская область, Выборгский муниципальный район, между болотом  
Комарихинское и западным берегом озера Глубокое)

**На территории Памятника разрешается:**

- проведение работ по сохранению объекта культурного наследия (меры, направленные на обеспечение физической сохранности и сохранение историко-культурной ценности объекта культурного наследия, предусматривающие консервацию, ремонт, реставрацию, включающие в себя научно-исследовательские, изыскательские, проектные и производственные работы, научное руководство за проведением работ по сохранению объекта культурного наследия, технический и авторский надзор за проведением этих работ);

- сохранение элементов планировочной структуры, сохранение элементов природного и культурного ландшафта, воссоздание или компенсация утраченных элементов Памятника и иная хозяйственная деятельность (по согласованию с региональным органом охраны объектов культурного наследия), не противоречащая требованиям обеспечения сохранности объекта культурного наследия и позволяющая обеспечить функционирование объекта культурного наследия в современных условиях, обеспечивающая недопущение ухудшения состояния территории объекта культурного наследия;

- прокладка, ремонт, реконструкция подземных инженерных коммуникаций в соответствии с требованиями законодательства Российской Федерации в сфере сохранения объектов культурного наследия с последующим восстановлением нарушенных участков дневной поверхности.

**На территории Памятника запрещается:**

- строительство объектов капитального строительства и увеличение объемно-пространственных характеристик существующих на территории объекта культурного наследия объектов капитального строительства; проведение земляных, строительных, мелиоративных работ и иных работ, за исключением работ по сохранению объекта культурного наследия или его отдельных элементов, сохранению историко-градостроительной или природной среды объекта культурного наследия;

- установка рекламных конструкций, распространение наружной рекламы;  
- осуществление любых видов деятельности, ухудшающих экологические условия и гидрологический режим на территории объекта культурного наследия, создающих вибрационные нагрузки динамическим воздействием на грунты в зоне их взаимодействия с объектами культурного наследия.

**Карта (схема) границ территории объекта культурного наследия  
регионального значения «ДОТ №6 укрепленного узла Лейпясую»,  
1920-1930-е гг.**

(Ленинградская область, Выборгский муниципальный район, 4 км южнее станции  
Лейпясую)




Условные обозначения:

----- граница территории объекта культурного наследия регионального значения

**Перечень координат поворотных (характерных) точек границ территории  
объекта культурного наследия регионального значения  
«ДОТ №6 укрепленного узла Лейпясую»,  
1920-1930-е гг.**

(Ленинградская область, Выборгский муниципальный район, 4 км южнее станции  
Лейпясую)



Обозначение характерных (поворотных) точек границы	Координаты, МСК-47 зона 1	
	X	Y
1	2	3
1	502175.811	1318813.348
2	502178.246	1318941.340
3	502099.481	1318942.840
4	502097.046	1318814.845

Определение географических координат характерных точек границы территории объекта культурного наследия выполнено в местной системе координат МСК-47 Ленинградская область ГОСТ 51794-2008

**Режим использования территории объекта культурного наследия  
регионального значения «ДОТ №6 укрепленного узла Лейпясую»,  
1920-1930-е гг.**

(Ленинградская область, Выборгский муниципальный район, 4 км южнее станции  
Лейпясую)

**На территории Памятника разрешается:**

- проведение работ по сохранению объекта культурного наследия (меры, направленные на обеспечение физической сохранности и сохранение историко-культурной ценности объекта культурного наследия, предусматривающие консервацию, ремонт, реставрацию, включающие в себя научно-исследовательские, изыскательские, проектные и производственные работы, научное руководство за проведением работ по сохранению объекта культурного наследия, технический и авторский надзор за проведением этих работ);

- сохранение элементов планировочной структуры, сохранение элементов природного и культурного ландшафта, воссоздание или компенсация утраченных элементов Памятника и иная хозяйственная деятельность (по согласованию с региональным органом охраны объектов культурного наследия), не противоречащая требованиям обеспечения сохранности объекта культурного наследия и позволяющая обеспечить функционирование объекта культурного наследия в современных условиях, обеспечивающая недопущение ухудшения состояния территории объекта культурного наследия;

- прокладка, ремонт, реконструкция подземных инженерных коммуникаций в соответствии с требованиями законодательства Российской Федерации в сфере сохранения объектов культурного наследия с последующим восстановлением нарушенных участков дневной поверхности.

**На территории Памятника запрещается:**

- строительство объектов капитального строительства и увеличение объемно-пространственных характеристик существующих на территории объекта культурного наследия объектов капитального строительства; проведение земляных, строительных, мелиоративных работ и иных работ, за исключением работ по сохранению объекта культурного наследия или его отдельных элементов, сохранению историко-градостроительной или природной среды объекта культурного наследия;

- установка рекламных конструкций, распространение наружной рекламы;  
- осуществление любых видов деятельности, ухудшающих экологические условия и гидрологический режим на территории объекта культурного наследия, создающих вибрационные нагрузки динамическим воздействием на грунты в зоне их взаимодействия с объектами культурного наследия.



**Карта (схема) границ территории объекта культурного наследия  
регионального значения «ДОТ №7 укрепленного узла Лейпясую»,  
1920-1930-е гг.**

(Ленинградская область, Выборгский муниципальный район, 4 км южнее станции  
Лейпясую)




Условные обозначения:

----- граница территории объекта культурного наследия регионального значения

**Перечень координат поворотных (характерных) точек границ территории  
объекта культурного наследия регионального значения  
«ДОТ №7 укрепленного узла Лейпясую»,  
1920-1930-е гг.**

(Ленинградская область, Выборгский муниципальный район, 4 км южнее станции  
Лейпясую)



Обозначение характерных (поворотных) точек границы	Координаты, МСК-47 зона 1	
	X	Y
1	2	3
1	502233.516	1318929.192
2	502236.088	1319064.211
3	502132.925	1319066.178
4	502130.352	1318931.156

Определение географических координат характерных точек границы территории объекта культурного наследия выполнено в местной системе координат МСК-47 Ленинградская область ГОСТ 51794-2008

**Режим использования территории объекта культурного наследия  
регионального значения «ДОТ №7 укрепленного узла Лейпясую»,  
1920-1930-е гг.**

(Ленинградская область, Выборгский муниципальный район, 4 км южнее станции  
Лейпясую)

**На территории Памятника разрешается:**

- проведение работ по сохранению объекта культурного наследия (меры, направленные на обеспечение физической сохранности и сохранение историко-культурной ценности объекта культурного наследия, предусматривающие консервацию, ремонт, реставрацию, включающие в себя научно-исследовательские, изыскательские, проектные и производственные работы, научное руководство за проведением работ по сохранению объекта культурного наследия, технический и авторский надзор за проведением этих работ);

- сохранение элементов планировочной структуры, сохранение элементов природного и культурного ландшафта, воссоздание или компенсация утраченных элементов Памятника и иная хозяйственная деятельность (по согласованию с региональным органом охраны объектов культурного наследия), не противоречащая требованиям обеспечения сохранности объекта культурного наследия и позволяющая обеспечить функционирование объекта культурного наследия в современных условиях, обеспечивающая недопущение ухудшения состояния территории объекта культурного наследия;

- прокладка, ремонт, реконструкция подземных инженерных коммуникаций в соответствии с требованиями законодательства Российской Федерации в сфере сохранения объектов культурного наследия с последующим восстановлением нарушенных участков дневной поверхности.

**На территории Памятника запрещается:**

- строительство объектов капитального строительства и увеличение объемно-пространственных характеристик существующих на территории объекта культурного наследия объектов капитального строительства; проведение земляных, строительных, мелиоративных работ и иных работ, за исключением работ по сохранению объекта культурного наследия или его отдельных элементов, сохранению историко-градостроительной или природной среды объекта культурного наследия;

- установка рекламных конструкций, распространение наружной рекламы;  
- осуществление любых видов деятельности, ухудшающих экологические условия и гидрологический режим на территории объекта культурного наследия, создающих вибрационные нагрузки динамическим воздействием на грунты в зоне их взаимодействия с объектами культурного наследия.

**Карта (схема) границ территории объекта культурного наследия  
регионального значения «Плотина затопления на реке Перовке укрепленного  
узла Лейпясую», 1920-1930-е гг.  
(Ленинградская область, Выборгский муниципальный район, 1,5 км южнее станции  
Лейпясую)**




Условные обозначения:

----- граница территории объекта культурного наследия регионального значения

**Перечень координат поворотных (характерных) точек границ территории  
объекта культурного наследия регионального значения  
«Плотина затопления на реке Перовке укрепленного узла Лейпясую»,  
1920-1930-е гг.**

(Ленинградская область, Выборгский муниципальный район, 1,5 км южнее станции  
Лейпясую)



Обозначение характерных (поворотных) точек границы	Координаты, МСК-47 зона 1	
	X	Y
1	2	3
1	502713.482	1316780.440
2	502714.553	1316838.470
3	502660.520	1316839.468
4	502659.449	1316781.437

Определение географических координат характерных точек границы территории объекта культурного наследия выполнено в местной системе координат МСК-47 Ленинградская область ГОСТ 51794-2008

**Режим использования территории объекта культурного наследия  
регионального значения «Плотина затопления на реке Перовке укрепленного  
узла Лейпясую», 1920-1930-е гг.**

(Ленинградская область, Выборгский муниципальный район, 1,5 км южнее станции  
Лейпясую)

**На территории Памятника разрешается:**

- проведение работ по сохранению объекта культурного наследия (меры, направленные на обеспечение физической сохранности и сохранение историко-культурной ценности объекта культурного наследия, предусматривающие консервацию, ремонт, реставрацию, включающие в себя научно-исследовательские, изыскательские, проектные и производственные работы, научное руководство за проведением работ по сохранению объекта культурного наследия, технический и авторский надзор за проведением этих работ);

- сохранение элементов планировочной структуры, сохранение элементов природного и культурного ландшафта, воссоздание или компенсация утраченных элементов Памятника и иная хозяйственная деятельность (по согласованию с региональным органом охраны объектов культурного наследия), не противоречащая требованиям обеспечения сохранности объекта культурного наследия и позволяющая обеспечить функционирование объекта культурного наследия в современных условиях, обеспечивающая недопущение ухудшения состояния территории объекта культурного наследия;

- прокладка, ремонт, реконструкция подземных инженерных коммуникаций в соответствии с требованиями законодательства Российской Федерации в сфере сохранения объектов культурного наследия с последующим восстановлением нарушенных участков дневной поверхности.


**На территории Памятника запрещается:**

- строительство объектов капитального строительства и увеличение объемно-пространственных характеристик существующих на территории объекта культурного наследия объектов капитального строительства; проведение земляных, строительных, мелиоративных работ и иных работ, за исключением работ по сохранению объекта культурного наследия или его отдельных элементов, сохранению историко-градостроительной или природной среды объекта культурного наследия;

- установка рекламных конструкций, распространение наружной рекламы;  
- осуществление любых видов деятельности, ухудшающих экологические условия и гидрологический режим на территории объекта культурного наследия, создающих вибрационные нагрузки динамическим воздействием на грунты в зоне их взаимодействия с объектами культурного наследия.




**Карта (схема) границ территории объекта культурного наследия  
регионального значения «Советский артиллерийский ДОТ постройки июля  
1941 года», июль 1941 года  
(Ленинградская область, Выборгский муниципальный район, станция Лейпясую)**



Условные обозначения:

----- граница территории объекта культурного наследия регионального значения

**Перечень координат поворотных (характерных) точек границ территории  
объекта культурного наследия регионального значения  
«Советский артиллерийский ДОТ постройки июля 1941 года», июль 1941 года  
(Ленинградская область, Выборгский муниципальный район, станция Лейпсау)**



Обозначение характерных (поворотных) точек границы	Координаты, МСК-47 зона 1	
	X	Y
1	2	3
1	504968.108	1316298.895
2	504968.506	1316320.567
3	504955.248	1316320.810
4	504954.851	1316299.138

Определение географических координат характерных точек границы территории объекта культурного наследия выполнено в местной системе координат МСК-47 Ленинградская область ГОСТ 51794-2008

**Режим использования территории объекта культурного наследия  
регионального значения «Советский артиллерийский ДОТ постройки июля  
1941 года», июль 1941 года  
(Ленинградская область, Выборгский муниципальный район, станция Лейпясуйо)**

**На территории Памятника разрешается:**

- проведение работ по сохранению объекта культурного наследия (меры, направленные на обеспечение физической сохранности и сохранение историко-культурной ценности объекта культурного наследия, предусматривающие консервацию, ремонт, реставрацию, включающие в себя научно-исследовательские, изыскательские, проектные и производственные работы, научное руководство за проведением работ по сохранению объекта культурного наследия, технический и авторский надзор за проведением этих работ);

- сохранение элементов планировочной структуры, сохранение элементов природного и культурного ландшафта, воссоздание или компенсация утраченных элементов Памятника и иная хозяйственная деятельность (по согласованию с региональным органом охраны объектов культурного наследия), не противоречащая требованиям обеспечения сохранности объекта культурного наследия и позволяющая обеспечить функционирование объекта культурного наследия в современных условиях, обеспечивающая недопущение ухудшения состояния территории объекта культурного наследия;

- прокладка, ремонт, реконструкция подземных инженерных коммуникаций в соответствии с требованиями законодательства Российской Федерации в сфере сохранения объектов культурного наследия с последующим восстановлением нарушенных участков дневной поверхности.

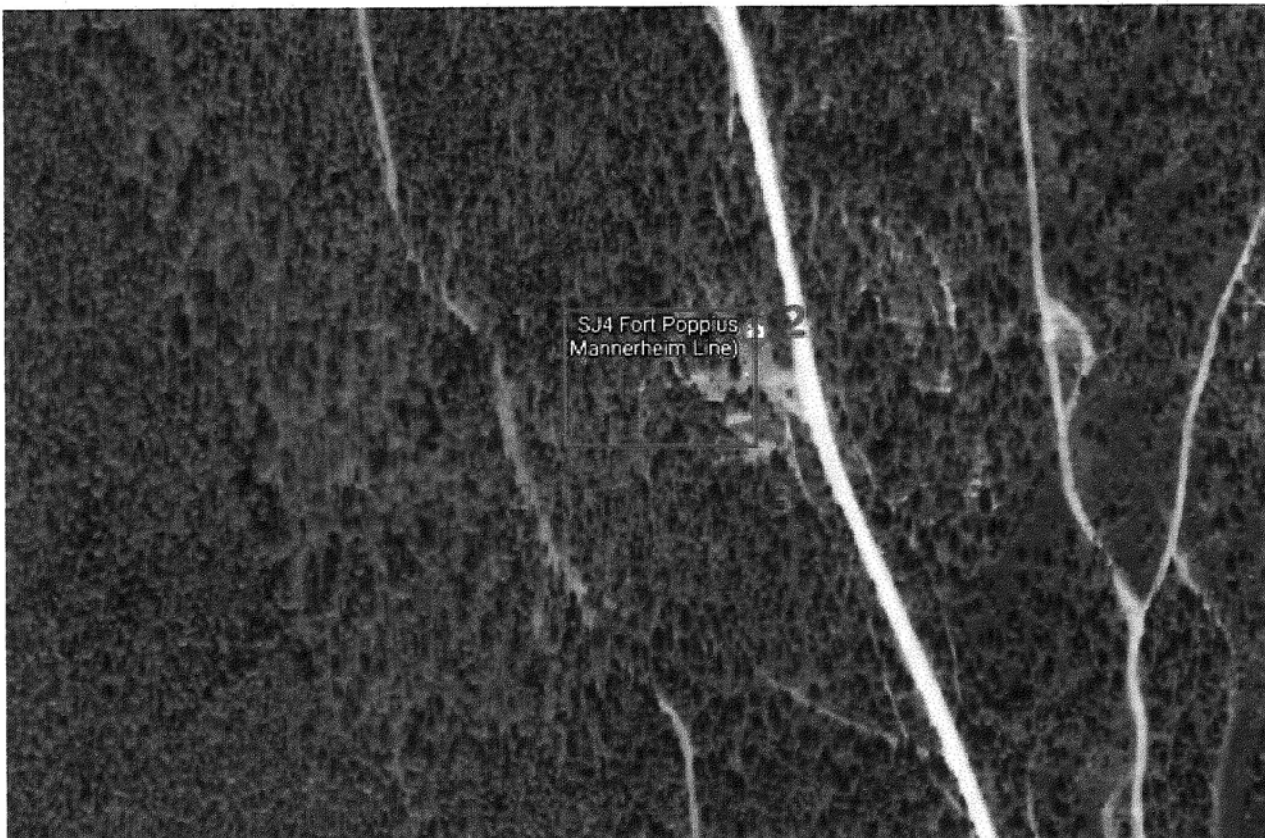
**На территории Памятника запрещается:**

- строительство объектов капитального строительства и увеличение объемно-пространственных характеристик существующих на территории объекта культурного наследия объектов капитального строительства; проведение земляных, строительных, мелиоративных работ и иных работ, за исключением работ по сохранению объекта культурного наследия или его отдельных элементов, сохранению историко-градостроительной или природной среды объекта культурного наследия;

- установка рекламных конструкций, распространение наружной рекламы;  
- осуществление любых видов деятельности, ухудшающих экологические условия и гидрологический режим на территории объекта культурного наследия, создающих вибрационные нагрузки динамическим воздействием на грунты в зоне их взаимодействия с объектами культурного наследия.

**Карта (схема) границ территории объекта культурного наследия  
регионального значения «ДОТ №4 «Поппиус» укрепленного узла Ляхде  
(Суммаярви)», 1920-1930-е гг.**


(Ленинградская область, Выборгский муниципальный район, полигон 138-й  
гвардейской Краснознаменной Красносельской Ордена Ленина отдельной  
мотострелковой бригады)



Условные обозначения:

----- граница территории объекта культурного наследия регионального значения

**Перечень координат поворотных (характерных) точек границ территории  
 объекта культурного наследия регионального значения  
 «ДОТ №4 «Поппиус» укрепленного узла Ляхде (Суммаярви)», 1920-1930-е гг.  
 (Ленинградская область, Выборгский муниципальный район, полигон 138-й  
 гвардейской Краснознаменной Красносельской Ордена Ленина отдельной  
 мотострелковой бригады)**



Обозначение характерных (поворотных) точек границы	Координаты, МСК-47 зона 1	
	X	Y
1	2	3
1	500275.644	1312522.949
2	500276.966	1312599.531
3	500213.351	1312600.630
4	500212.029	1312524.046

Определение географических координат характерных точек границы территории объекта культурного наследия выполнено в местной системе координат МСК-47 Ленинградская область ГОСТ 51794-2008

**Режим использования территории объекта культурного наследия  
регионального значения «ДОТ №4 «Поппиус» укрепленного узла Ляхде  
(Суммаярви)», 1920-1930-е гг.**

(Ленинградская область, Выборгский муниципальный район, полигон 138-й гвардейской Краснознаменной Красносельской Ордена Ленина отдельной мотострелковой бригады)

**На территории Памятника разрешается:**

- проведение работ по сохранению объекта культурного наследия (меры, направленные на обеспечение физической сохранности и сохранение историко-культурной ценности объекта культурного наследия, предусматривающие консервацию, ремонт, реставрацию, включающие в себя научно-исследовательские, изыскательские, проектные и производственные работы, научное руководство за проведением работ по сохранению объекта культурного наследия, технический и авторский надзор за проведением этих работ);

- сохранение элементов планировочной структуры, сохранение элементов природного и культурного ландшафта, воссоздание или компенсация утраченных элементов Памятника и иная хозяйственная деятельность (по согласованию с региональным органом охраны объектов культурного наследия), не противоречащая требованиям обеспечения сохранности объекта культурного наследия и позволяющая обеспечить функционирование объекта культурного наследия в современных условиях, обеспечивающая недопущение ухудшения состояния территории объекта культурного наследия;

- прокладка, ремонт, реконструкция подземных инженерных коммуникаций в соответствии с требованиями законодательства Российской Федерации в сфере сохранения объектов культурного наследия с последующим восстановлением нарушенных участков дневной поверхности.

**На территории Памятника запрещается:**


- строительство объектов капитального строительства и увеличение объемно-пространственных характеристик существующих на территории объекта культурного наследия объектов капитального строительства; проведение земляных, строительных, мелиоративных работ и иных работ, за исключением работ по сохранению объекта культурного наследия или его отдельных элементов, сохранению историко-градостроительной или природной среды объекта культурного наследия;

- установка рекламных конструкций, распространение наружной рекламы;  
- осуществление любых видов деятельности, ухудшающих экологические условия и гидрологический режим на территории объекта культурного наследия, создающих вибрационные нагрузки динамическим воздействием на грунты в зоне их взаимодействия с объектами культурного наследия.



**Карта (схема) границ территории объекта культурного наследия  
регионального значения «ДОТ №2 укрепленного узла Ляхде (Суммаярви)»,  
1920-1930-е гг.**


(Ленинградская область, Выборгский муниципальный район, полигон 138-й  
гвардейской Краснознаменной Красносельской Ордена Ленина отдельной  
мотострелковой бригады)



Условные обозначения:

----- граница территории объекта культурного наследия регионального значения

**Перечень координат поворотных (характерных) точек границ территории  
объекта культурного наследия регионального значения  
«ДОТ №2 укрепленного узла Ляхде (Суммаярви)», 1920-1930-е гг.  
(Ленинградская область, Выборгский муниципальный район, полигон 138-й  
гвардейской Краснознаменной Красносельской Ордена Ленина отдельной  
мотострелковой бригады)**



Обозначение характерных (поворотных) точек границы	Координаты, МСК-47 зона 1	
	X	Y
1	2	3
1	500582.401	1312468.643
2	500583.448	1312529.343
3	500532.868	1312530.216
4	500531.821	1312469.515

Определение географических координат характерных точек границы территории объекта культурного наследия выполнено в местной системе координат МСК-47 Ленинградская область ГОСТ 51794-2008

**Режим использования территории объекта культурного наследия  
регионального значения «ДОТ №2 укрепленного узла Ляхде (Суммаярви)»,  
1920-1930-е гг.**

(Ленинградская область, Выборгский муниципальный район, полигон 138-й гвардейской Краснознаменной Красносельской Ордена Ленина отдельной мотострелковой бригады)

**На территории Памятника разрешается:**

- проведение работ по сохранению объекта культурного наследия (меры, направленные на обеспечение физической сохранности и сохранение историко-культурной ценности объекта культурного наследия, предусматривающие консервацию, ремонт, реставрацию, включающие в себя научно-исследовательские, изыскательские, проектные и производственные работы, научное руководство за проведением работ по сохранению объекта культурного наследия, технический и авторский надзор за проведением этих работ);

- сохранение элементов планировочной структуры, сохранение элементов природного и культурного ландшафта, воссоздание или компенсация утраченных элементов Памятника и иная хозяйственная деятельность (по согласованию с региональным органом охраны объектов культурного наследия), не противоречащая требованиям обеспечения сохранности объекта культурного наследия и позволяющая обеспечить функционирование объекта культурного наследия в современных условиях, обеспечивающая недопущение ухудшения состояния территории объекта культурного наследия;

- прокладка, ремонт, реконструкция подземных инженерных коммуникаций в соответствии с требованиями законодательства Российской Федерации в сфере сохранения объектов культурного наследия с последующим восстановлением нарушенных участков дневной поверхности.

**На территории Памятника запрещается:**

- строительство объектов капитального строительства и увеличение объемно-пространственных характеристик существующих на территории объекта культурного наследия объектов капитального строительства; проведение земляных, строительных, мелиоративных работ и иных работ, за исключением работ по сохранению объекта культурного наследия или его отдельных элементов, сохранению историко-градостроительной или природной среды объекта культурного наследия;

- установка рекламных конструкций, распространение наружной рекламы;  
- осуществление любых видов деятельности, ухудшающих экологические условия и гидрологический режим на территории объекта культурного наследия, создающих вибрационные нагрузки динамическим воздействием на грунты в зоне их взаимодействия с объектами культурного наследия.

**Карта (схема) границ территории объекта культурного наследия  
регионального значения «ДОТ №5 «Миллионный» укрепленного узла Ляхде  
(Суммаярви)», 1920-1930-е гг.**

(Ленинградская область, Выборгский муниципальный район, полигон 138-й  
гвардейской Краснознаменной Красносельской Ордена Ленина отдельной  
мотострелковой бригады)




Условные обозначения:

----- граница территории объекта культурного наследия регионального значения

**Перечень координат поворотных (характерных) точек границ территории  
объекта культурного наследия регионального значения  
«ДОТ №5 «Миллионный» укрепленного узла Ляхде (Суммаярви)»,  
1920-1930-е гг.**

(Ленинградская область, Выборгский муниципальный район, полигон 138-й гвардейской Краснознаменной Красносельской Ордена Ленина отдельной мотострелковой бригады)



Обозначение характерных (поворотных) точек границы	Координаты, МСК-47 зона 1	
	X	Y
1	2	3
1	500025.790	1311703.676
2	500028.510	1311863.224
3	499934.257	1311864.832
4	499931.537	1311705.281

Определение географических координат характерных точек границы территории объекта культурного наследия выполнено в местной системе координат МСК-47 Ленинградская область ГОСТ 51794-2008

**Режим использования территории объекта культурного наследия  
регионального значения «ДОТ №5 «Миллионный» укрепленного узла Ляхде  
(Суммаярви)», 1920-1930-е гг.**

(Ленинградская область, Выборгский муниципальный район, полигон 138-й  
гвардейской Краснознаменной Красносельской Ордена Ленина отдельной  
мотострелковой бригады)

**На территории Памятника разрешается:**

- проведение работ по сохранению объекта культурного наследия (меры, направленные на обеспечение физической сохранности и сохранение историко-культурной ценности объекта культурного наследия, предусматривающие консервацию, ремонт, реставрацию, включающие в себя научно-исследовательские, изыскательские, проектные и производственные работы, научное руководство за проведением работ по сохранению объекта культурного наследия, технический и авторский надзор за проведением этих работ);

- сохранение элементов планировочной структуры, сохранение элементов природного и культурного ландшафта, воссоздание или компенсация утраченных элементов Памятника и иная хозяйственная деятельность (по согласованию с региональным органом охраны объектов культурного наследия), не противоречащая требованиям обеспечения сохранности объекта культурного наследия и позволяющая обеспечить функционирование объекта культурного наследия в современных условиях, обеспечивающая недопущение ухудшения состояния территории объекта культурного наследия;

- прокладка, ремонт, реконструкция подземных инженерных коммуникаций в соответствии с требованиями законодательства Российской Федерации в сфере сохранения объектов культурного наследия с последующим восстановлением нарушенных участков дневной поверхности.

**На территории Памятника запрещается:**

- строительство объектов капитального строительства и увеличение объемно-пространственных характеристик существующих на территории объекта культурного наследия объектов капитального строительства; проведение земляных, строительных, мелиоративных работ и иных работ, за исключением работ по сохранению объекта культурного наследия или его отдельных элементов, сохранению историко-градостроительной или природной среды объекта культурного наследия;

- установка рекламных конструкций, распространение наружной рекламы;  
- осуществление любых видов деятельности, ухудшающих экологические условия и гидрологический режим на территории объекта культурного наследия, создающих вибрационные нагрузки динамическим воздействием на грунты в зоне их взаимодействия с объектами культурного наследия.



**Карта (схема) границ территории объекта культурного наследия  
регионального значения «Убежище №6 укрепленного узла Ляхде  
(Суммаярви)», 1920-1930-е гг.**


(Ленинградская область, Выборгский муниципальный район, полигон 138-й  
гвардейской Краснознаменной Красносельской Ордена Ленина отдельной  
мотострелковой бригады)



Условные обозначения:

----- граница территории объекта культурного наследия регионального значения

**Перечень координат поворотных (характерных) точек границ территории  
объекта культурного наследия регионального значения  
«Убежище №6 укрепленного узла Ляхде (Суммаярви)», 1920-1930-е гг.  
(Ленинградская область, Выборгский муниципальный район, полигон 138-й  
гвардейской Краснознаменной Красносельской Ордена Ленина отдельной  
мотострелковой бригады)**



Обозначение характерных (поворотных) точек границы	Координаты, МСК-47 зона 1	
	X	Y
1	2	3
1	500793.590	1312378.298
2	500794.054	1312405.268
3	500766.425	1312405.744
4	500765.960	1312378.774

Определение географических координат характерных точек границы территории объекта культурного наследия выполнено в местной системе координат МСК-47 Ленинградская область ГОСТ 51794-2008

**Режим использования территории объекта культурного наследия  
регионального значения «Убежище №6 укрепленного узла Ляхде  
(Суммаярви)», 1920-1930-е гг.**

(Ленинградская область, Выборгский муниципальный район, полигон 138-й  
гвардейской Краснознаменной Красносельской Ордена Ленина отдельной  
мотострелковой бригады)

**На территории Памятника разрешается:**

- проведение работ по сохранению объекта культурного наследия (меры, направленные на обеспечение физической сохранности и сохранение историко-культурной ценности объекта культурного наследия, предусматривающие консервацию, ремонт, реставрацию, включающие в себя научно-исследовательские, изыскательские, проектные и производственные работы, научное руководство за проведением работ по сохранению объекта культурного наследия, технический и авторский надзор за проведением этих работ);

- сохранение элементов планировочной структуры, сохранение элементов природного и культурного ландшафта, воссоздание или компенсация утраченных элементов Памятника и иная хозяйственная деятельность (по согласованию с региональным органом охраны объектов культурного наследия), не противоречащая требованиям обеспечения сохранности объекта культурного наследия и позволяющая обеспечить функционирование объекта культурного наследия в современных условиях, обеспечивающая недопущение ухудшения состояния территории объекта культурного наследия;

- прокладка, ремонт, реконструкция подземных инженерных коммуникаций в соответствии с требованиями законодательства Российской Федерации в сфере сохранения объектов культурного наследия с последующим восстановлением нарушенных участков дневной поверхности.


**На территории Памятника запрещается:**

- строительство объектов капитального строительства и увеличение объемно-пространственных характеристик существующих на территории объекта культурного наследия объектов капитального строительства; проведение земляных, строительных, мелиоративных работ и иных работ, за исключением работ по сохранению объекта культурного наследия или его отдельных элементов, сохранению историко-градостроительной или природной среды объекта культурного наследия;

- установка рекламных конструкций, распространение наружной рекламы;  
- осуществление любых видов деятельности, ухудшающих экологические условия и гидрологический режим на территории объекта культурного наследия, создающих вибрационные нагрузки динамическим воздействием на грунты в зоне их взаимодействия с объектами культурного наследия.

**Карта (схема) границ территории объекта культурного наследия  
регионального значения «Бетонная траншея №7 укрепленного узла Ляхде  
(Суммаярви)», 1920-1930-е гг.**


(Ленинградская область, Выборгский муниципальный район, полигон 138-й  
гвардейской Краснознаменной Красносельской Ордена Ленина отдельной  
мотострелковой бригады)



Условные обозначения:

----- граница территории объекта культурного наследия регионального значения

**Перечень координат поворотных (характерных) точек границ территории  
объекта культурного наследия регионального значения  
«Бетонная граншея №7 укрепленного узла Ляхде (Суммаярви)», 1920-1930-е гг.  
(Ленинградская область, Выборгский муниципальный район, полигон 138-й  
гвардейской Краснознаменной Красносельской Ордена Ленина отдельной  
мотострелковой бригады)**



Обозначение характерных (поворотных) точек границы	Координаты, МСК-47 зона 1	
	X	Y
1	2	3
1	500447.319	1312429.044
2	500447.511	1312440.196
3	500437.595	1312440.366
4	500437.403	1312429.215

Определение географических координат характерных точек границы территории объекта культурного наследия выполнено в местной системе координат МСК-47 Ленинградская область ГОСТ 51794-2008

**Режим использования территории объекта культурного наследия  
регионального значения «Бетонная траншея №7 укрепленного узла Ляхде  
(Суммаярви)», 1920-1930-е гг.**

(Ленинградская область, Выборгский муниципальный район, полигон 138-й  
гвардейской Краснознаменной Красносельской Ордена Ленина отдельной  
мотострелковой бригады)

**На территории Памятника разрешается:**

- проведение работ по сохранению объекта культурного наследия (меры, направленные на обеспечение физической сохранности и сохранение историко-культурной ценности объекта культурного наследия, предусматривающие консервацию, ремонт, реставрацию, включающие в себя научно-исследовательские, изыскательские, проектные и производственные работы, научное руководство за проведением работ по сохранению объекта культурного наследия, технический и авторский надзор за проведением этих работ);

- сохранение элементов планировочной структуры, сохранение элементов природного и культурного ландшафта, воссоздание или компенсация утраченных элементов Памятника и иная хозяйственная деятельность (по согласованию с региональным органом охраны объектов культурного наследия), не противоречащая требованиям обеспечения сохранности объекта культурного наследия и позволяющая обеспечить функционирование объекта культурного наследия в современных условиях, обеспечивающая недопущение ухудшения состояния территории объекта культурного наследия;

- прокладка, ремонт, реконструкция подземных инженерных коммуникаций в соответствии с требованиями законодательства Российской Федерации в сфере сохранения объектов культурного наследия с последующим восстановлением нарушенных участков дневной поверхности.

**На территории Памятника запрещается:**


- строительство объектов капитального строительства и увеличение объемно-пространственных характеристик существующих на территории объекта культурного наследия объектов капитального строительства; проведение земляных, строительных, мелиоративных работ и иных работ, за исключением работ по сохранению объекта культурного наследия или его отдельных элементов, сохранению историко-градостроительной или природной среды объекта культурного наследия;

- установка рекламных конструкций, распространение наружной рекламы;  
- осуществление любых видов деятельности, ухудшающих экологические условия и гидрологический режим на территории объекта культурного наследия, создающих вибрационные нагрузки динамическим воздействием на грунты в зоне их взаимодействия с объектами культурного наследия.



**Карта (схема) границ территории объекта культурного наследия  
регионального значения «Бетонная траншея №8 укрепленного узла Ляхде  
(Суммаярви)», 1920-1930-е гг.**


(Ленинградская область, Выборгский муниципальный район, полигон 138-й  
гвардейской Краснознаменной Красносельской Ордена Ленина отдельной  
мотострелковой бригады)



Условные обозначения:

----- граница территории объекта культурного наследия регионального значения

**Перечень координат поворотных (характерных) точек границ территории  
объекта культурного наследия регионального значения  
«Бетонная траншея №8 укрепленного узла Ляхде (Суммаярви)», 1920-1930-е гг.  
(Ленинградская область, Выборгский муниципальный район, полигон 138-й  
гвардейской Краснознаменной Красносельской Ордена Ленина отдельной  
мотострелковой бригады)**



Обозначение характерных (поворотных) точек границы	Координаты, МСК-47 зона 1	
	X	Y
1	2	3
1	500538.761	1312555.226
2	500539.038	1312571.266
3	500519.318	1312571.607
4	500519.041	1312555.566

Определение географических координат характерных точек границы территории объекта культурного наследия выполнено в местной системе координат МСК-47 Ленинградская область ГОСТ 51794-2008

**Режим использования территории объекта культурного наследия  
регионального значения «Бетонная траншея №8 укрепленного узла Ляхде  
(Суммаярви)», 1920-1930-е гг.**

(Ленинградская область, Выборгский муниципальный район, полигон 138-й  
гвардейской Краснознаменной Красносельской Ордена Ленина отдельной  
мотострелковой бригады)

**На территории Памятника разрешается:**

- проведение работ по сохранению объекта культурного наследия (меры, направленные на обеспечение физической сохранности и сохранение историко-культурной ценности объекта культурного наследия, предусматривающие консервацию, ремонт, реставрацию, включающие в себя научно-исследовательские, изыскательские, проектные и производственные работы, научное руководство за проведением работ по сохранению объекта культурного наследия, технический и авторский надзор за проведением этих работ);

- сохранение элементов планировочной структуры, сохранение элементов природного и культурного ландшафта, воссоздание или компенсация утраченных элементов Памятника и иная хозяйственная деятельность (по согласованию с региональным органом охраны объектов культурного наследия), не противоречащая требованиям обеспечения сохранности объекта культурного наследия и позволяющая обеспечить функционирование объекта культурного наследия в современных условиях, обеспечивающая недопущение ухудшения состояния территории объекта культурного наследия;

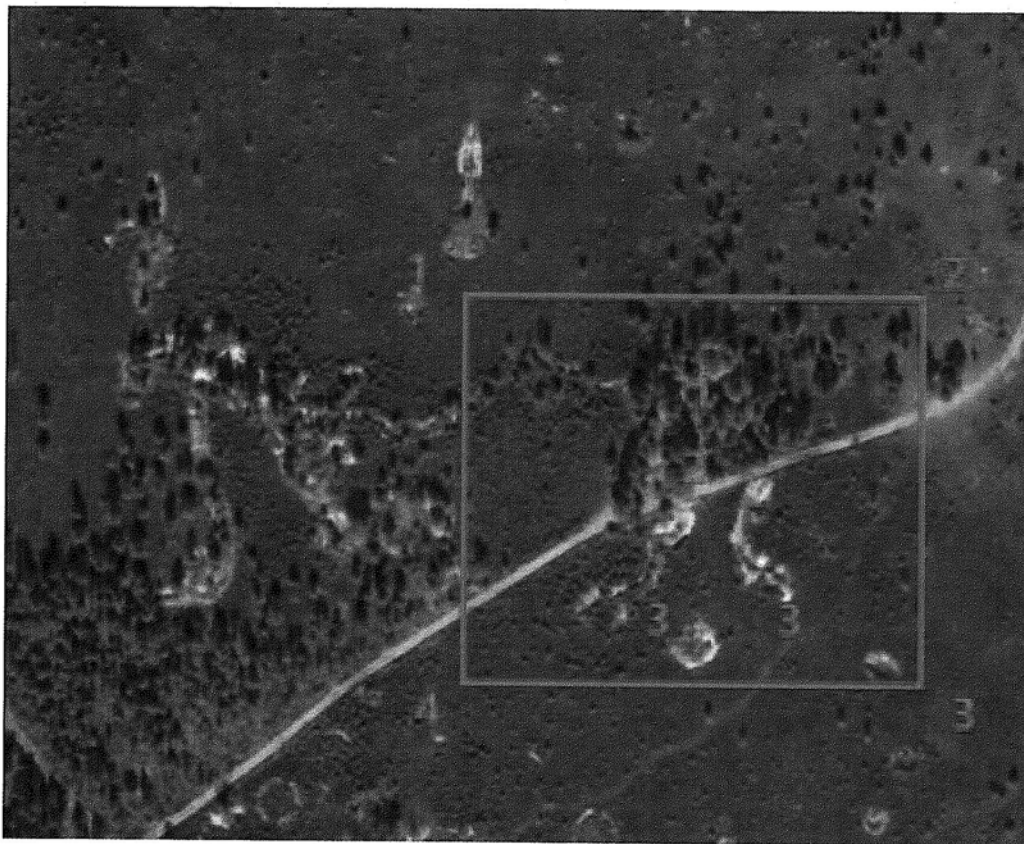
- прокладка, ремонт, реконструкция подземных инженерных коммуникаций в соответствии с требованиями законодательства Российской Федерации в сфере сохранения объектов культурного наследия с последующим восстановлением нарушенных участков дневной поверхности.

**На территории Памятника запрещается:**

- строительство объектов капитального строительства и увеличение объемно-пространственных характеристик существующих на территории объекта культурного наследия объектов капитального строительства; проведение земляных, строительных, мелиоративных работ и иных работ, за исключением работ по сохранению объекта культурного наследия или его отдельных элементов, сохранению историко-градостроительной или природной среды объекта культурного наследия;

- установка рекламных конструкций, распространение наружной рекламы;  
- осуществление любых видов деятельности, ухудшающих экологические условия и гидрологический режим на территории объекта культурного наследия, создающих вибрационные нагрузки динамическим воздействием на грунты в зоне их взаимодействия с объектами культурного наследия.

**Карта (схема) границ территории объекта культурного наследия  
регионального значения «Блиндаж смерти», 1920-1930-е гг.**  
(Ленинградская область, Выборгский муниципальный район, полигон 138-й  
гвардейской Краснознаменной Красносельской Ордена Ленина отдельной  
мотострелковой бригады, к северо-востоку от гарнизонного поселка Каменка)



Условные обозначения:

----- граница территории объекта культурного наследия регионального значения

Экспликация:


1 – котлован блиндажа

2 – памятный камень

3 – окопы для гаубиц и ходы сообщения

**Перечень координат поворотных (характерных) точек границ территории  
объекта культурного наследия регионального значения  
«Блиндаж смерти», 1920-1930-е гг.**

(Ленинградская область, Выборгский муниципальный район, полигон 138-й гвардейской Краснознаменной Красносельской Ордена Ленина отдельной мотострелковой бригады, к северо-востоку от гарнизонного поселка Каменка)



Обозначение характерных (поворотных) точек границы	Координаты, МСК-47 зона 1	
	X	Y
1	2	3
1	503042.678	1311848.618
2	503048.828	1311947.626
3	502961.947	1311950.211
4	502954.602	1311846.553

Определение географических координат характерных точек границы территории объекта культурного наследия выполнено в местной системе координат МСК-47 Ленинградская область ГОСТ 51794-2008

**Режим использования территории объекта культурного наследия  
регионального значения «Блиндаж смерти», 1920-1930-е гг.**

(Ленинградская область, Выборгский муниципальный район, полигон 138-й гвардейской Краснознаменной Красносельской Ордена Ленина отдельной мотострелковой бригады, к северо-востоку от гарнизонного поселка Каменка)

**На территории Памятника разрешается:**

- проведение работ по сохранению объекта культурного наследия (меры, направленные на обеспечение физической сохранности и сохранение историко-культурной ценности объекта культурного наследия, предусматривающие консервацию, ремонт, реставрацию, включающие в себя научно-исследовательские, изыскательские, проектные и производственные работы, научное руководство за проведением работ по сохранению объекта культурного наследия, технический и авторский надзор за проведением этих работ);

- сохранение элементов планировочной структуры, сохранение элементов природного и культурного ландшафта, воссоздание или компенсация утраченных элементов Памятника и иная хозяйственная деятельность (по согласованию с региональным органом охраны объектов культурного наследия), не противоречащая требованиям обеспечения сохранности объекта культурного наследия и позволяющая обеспечить функционирование объекта культурного наследия в современных условиях, обеспечивающая недопущение ухудшения состояния территории объекта культурного наследия;

- прокладка, ремонт, реконструкция подземных инженерных коммуникаций в соответствии с требованиями законодательства Российской Федерации в сфере сохранения объектов культурного наследия с последующим восстановлением нарушенных участков дневной поверхности.

**На территории Памятника запрещается:**


- строительство объектов капитального строительства и увеличение объемно-пространственных характеристик существующих на территории объекта культурного наследия объектов капитального строительства; проведение земляных, строительных, мелиоративных работ и иных работ, за исключением работ по сохранению объекта культурного наследия или его отдельных элементов, сохранению историко-градостроительной или природной среды объекта культурного наследия;

- установка рекламных конструкций, распространение наружной рекламы;  
- осуществление любых видов деятельности, ухудшающих экологические условия и гидрологический режим на территории объекта культурного наследия, создающих вибрационные нагрузки динамическим воздействием на грунты в зоне их взаимодействия с объектами культурного наследия.



**Карта (схема) границ территории объекта культурного наследия  
регионального значения «ДОТ №10 укрепленного узла Сумманкюля»,  
1920-1930-е гг.**

(Ленинградская область, Выборгский муниципальный район, Ленинградская область, полигон 138-й гвардейской Краснознаменной Красносельской Ордена Ленина отдельной мотострелковой бригады, к северо-востоку от гарнизонного поселка Каменка)




Условные обозначения:

----- граница территории объекта культурного наследия регионального значения

**Перечень координат поворотных (характерных) точек границ территории  
объекта культурного наследия регионального значения**

**«ДОТ №10 укрепленного узла Сумманкюля», 1920-1930-е гг.**

(Ленинградская область, Выборгский муниципальный район, Ленинградская область, полигон 138-й гвардейской Краснознаменной Красносельской Ордена Ленина отдельной мотострелковой бригады, к северо-востоку от гарнизонного поселка Каменка)



Обозначение характерных (поворотных) точек границы	Координаты, МСК-47 зона 1	
	X	Y
1	2	3
1	500047.822	1309515.628
2	500051.244	1309723.686
3	499852.265	1309726.965
4	499848.842	1309518.895

Определение географических координат характерных точек границы территории объекта культурного наследия выполнено в местной системе координат МСК-47 Ленинградская область ГОСТ 51794-2008

**Режим использования территории объекта культурного наследия  
регионального значения «ДОТ №10 укрепленного узла Сумманкюля»,  
1920-1930-е гг.**

(Ленинградская область, Выборгский муниципальный район, Ленинградская область, полигон 138-й гвардейской Краснознаменной Красносельской Ордена Ленина отдельной мотострелковой бригады, к северо-востоку от гарнизонного поселка Каменка)

**На территории Памятника разрешается:**

- проведение работ по сохранению объекта культурного наследия (меры, направленные на обеспечение физической сохранности и сохранение историко-культурной ценности объекта культурного наследия, предусматривающие консервацию, ремонт, реставрацию, включающие в себя научно-исследовательские, изыскательские, проектные и производственные работы, научное руководство за проведением работ по сохранению объекта культурного наследия, технический и авторский надзор за проведением этих работ);

- сохранение элементов планировочной структуры, сохранение элементов природного и культурного ландшафта, воссоздание или компенсация утраченных элементов Памятника и иная хозяйственная деятельность (по согласованию с региональным органом охраны объектов культурного наследия), не противоречащая требованиям обеспечения сохранности объекта культурного наследия и позволяющая обеспечить функционирование объекта культурного наследия в современных условиях, обеспечивающая недопущение ухудшения состояния территории объекта культурного наследия;

- прокладка, ремонт, реконструкция подземных инженерных коммуникаций в соответствии с требованиями законодательства Российской Федерации в сфере сохранения объектов культурного наследия с последующим восстановлением нарушенных участков дневной поверхности.

**На территории Памятника запрещается:**

- строительство объектов капитального строительства и увеличение объемно-пространственных характеристик существующих на территории объекта культурного наследия объектов капитального строительства; проведение земляных, строительных, мелиоративных работ и иных работ, за исключением работ по сохранению объекта культурного наследия или его отдельных элементов, сохранению историко-градостроительной или природной среды объекта культурного наследия;

- установка рекламных конструкций, распространение наружной рекламы;  
- осуществление любых видов деятельности, ухудшающих экологические условия и гидрологический режим на территории объекта культурного наследия, создающих вибрационные нагрузки динамическим воздействием на грунты в зоне их взаимодействия с объектами культурного наследия.

**Карта (схема) границ территории объекта культурного наследия  
регионального значения «Убежище №16 укрепленного узла Сумманкюля»,  
1920-1930-е гг.**


(Ленинградская область, Выборгский муниципальный район, полигон 138-й  
гвардейской Краснознаменной Красносельской Ордена Ленина отдельной  
мотострелковой бригады, к северо-востоку от гарнизонного поселка Каменка)



Условные обозначения:

----- граница территории объекта культурного наследия регионального значения

**Перечень координат поворотных (характерных) точек границ территории  
 объекта культурного наследия регионального значения  
 «Убежище №16 укрепленного узла Сумманкюля», 1920-1930-е гг.  
 (Ленинградская область, Выборгский муниципальный район, полигон 138-й  
 гвардейской Краснознаменной Красносельской Ордена Ленина отдельной  
 мотострелковой бригады, к северо-востоку от гарнизонного поселка Каменка)**



Обозначение характерных (поворотных) точек границы	Координаты, МСК-47 зона 1	
	X	Y
1	2	3
1	500728.048	1308322.278
2	500728.788	1308368.199
3	500688.791	1308368.843
4	500688.052	1308322.922

Определение географических координат характерных точек границы территории объекта культурного наследия выполнено в местной системе координат МСК-47 Ленинградская область ГОСТ 51794-2008

**Режим использования территории объекта культурного наследия  
регионального значения «Убежище №16 укрепленного узла Сумманкюля»,  
1920-1930-е гг.**

(Ленинградская область, Выборгский муниципальный район, полигон 138-й гвардейской Краснознаменной Красносельской Ордена Ленина отдельной мотострелковой бригады, к северо-востоку от гарнизонного поселка Каменка)

**На территории Памятника разрешается:**

- проведение работ по сохранению объекта культурного наследия (меры, направленные на обеспечение физической сохранности и сохранение историко-культурной ценности объекта культурного наследия, предусматривающие консервацию, ремонт, реставрацию, включающие в себя научно-исследовательские, изыскательские, проектные и производственные работы, научное руководство за проведением работ по сохранению объекта культурного наследия, технический и авторский надзор за проведением этих работ);

- сохранение элементов планировочной структуры, сохранение элементов природного и культурного ландшафта, воссоздание или компенсация утраченных элементов Памятника и иная хозяйственная деятельность (по согласованию с региональным органом охраны объектов культурного наследия), не противоречащая требованиям обеспечения сохранности объекта культурного наследия и позволяющая обеспечить функционирование объекта культурного наследия в современных условиях, обеспечивающая недопущение ухудшения состояния территории объекта культурного наследия;

- прокладка, ремонт, реконструкция подземных инженерных коммуникаций в соответствии с требованиями законодательства Российской Федерации в сфере сохранения объектов культурного наследия с последующим восстановлением нарушенных участков дневной поверхности.

**На территории Памятника запрещается:**

- строительство объектов капитального строительства и увеличение объемно-пространственных характеристик существующих на территории объекта культурного наследия объектов капитального строительства; проведение земляных, строительных, мелиоративных работ и иных работ, за исключением работ по сохранению объекта культурного наследия или его отдельных элементов, сохранению историко-градостроительной или природной среды объекта культурного наследия;

- установка рекламных конструкций, распространение наружной рекламы;  
- осуществление любых видов деятельности, ухудшающих экологические условия и гидрологический режим на территории объекта культурного наследия, создающих вибрационные нагрузки динамическим воздействием на грунты в зоне их взаимодействия с объектами культурного наследия.



**Карта (схема) границ территории объекта культурного наследия  
регионального значения «ДОТ №5 укрепленного узла Сумманкюля»,  
1920-1930-е гг.**

(Ленинградская область, Выборгский муниципальный район, садоводство  
Звездочка-2)



Условные обозначения:


----- граница территории объекта культурного наследия регионального значения

**Перечень координат поворотных (характерных) точек границ территории  
объекта культурного наследия регионального значения**

**«ДОТ №5 укрепленного узла Сумманкюля»,**

**1920-1930-е гг.**

(Ленинградская область, Выборгский муниципальный район, садоводство  
Звездочка-2)



Обозначение характерных (поворотных) точек границы	Координаты, МСК-47 зона 1	
	X	Y
1	2	3
1	499919.307	1308693.937
2	499919.698	1308718.112
3	499908.223	1308718.298
4	499907.832	1308694.123

Определение географических координат характерных точек границы территории объекта культурного наследия выполнено в местной системе координат МСК-47 Ленинградская область ГОСТ 51794-2008

**Режим использования территории объекта культурного наследия  
регионального значения «ДОТ №5 укрепленного узла Сумманкюля»,  
1920-1930-е гг.**

(Ленинградская область, Выборгский муниципальный район, садоводство  
Звездочка-2)

**На территории Памятника разрешается:**

- проведение работ по сохранению объекта культурного наследия (меры, направленные на обеспечение физической сохранности и сохранение историко-культурной ценности объекта культурного наследия, предусматривающие консервацию, ремонт, реставрацию, включающие в себя научно-исследовательские, изыскательские, проектные и производственные работы, научное руководство за проведением работ по сохранению объекта культурного наследия, технический и авторский надзор за проведением этих работ);

- сохранение элементов планировочной структуры, сохранение элементов природного и культурного ландшафта, воссоздание или компенсация утраченных элементов Памятника и иная хозяйственная деятельность (по согласованию с региональным органом охраны объектов культурного наследия), не противоречащая требованиям обеспечения сохранности объекта культурного наследия и позволяющая обеспечить функционирование объекта культурного наследия в современных условиях, обеспечивающая недопущение ухудшения состояния территории объекта культурного наследия;

- прокладка, ремонт, реконструкция подземных инженерных коммуникаций в соответствии с требованиями законодательства Российской Федерации в сфере сохранения объектов культурного наследия с последующим восстановлением нарушенных участков дневной поверхности.


**На территории Памятника запрещается:**

- строительство объектов капитального строительства и увеличение объемно-пространственных характеристик существующих на территории объекта культурного наследия объектов капитального строительства; проведение земляных, строительных, мелиоративных работ и иных работ, за исключением работ по сохранению объекта культурного наследия или его отдельных элементов, сохранению историко-градостроительной или природной среды объекта культурного наследия;

- установка рекламных конструкций, распространение наружной рекламы;  
- осуществление любых видов деятельности, ухудшающих экологические условия и гидрологический режим на территории объекта культурного наследия, создающих вибрационные нагрузки динамическим воздействием на грунты в зоне их взаимодействия с объектами культурного наследия.

**Карта (схема) границ территории объекта культурного наследия  
регионального значения «ДОТ №2 укрепленного узла Сумманкюля»,  
1920-1930-е гг.**

(Ленинградская область, Выборгский муниципальный район, садоводство  
Звездочка-2)



Условные обозначения:


----- граница территории объекта культурного наследия регионального значения

**Перечень координат поворотных (характерных) точек границ территории  
объекта культурного наследия регионального значения**

**«ДОТ №2 укрепленного узла Сумманкюля»,**

**1920-1930-е гг.**

(Ленинградская область, Выборгский муниципальный район, садоводство  
Звездочка-2)



Обозначение характерных (поворотных) точек границы	Координаты, МСК-47 зона 1	
	X	Y
1	2	3
1	499842.947	1307986.168
2	499845.134	1308122.702
3	499768.928	1308123.923
4	499766.742	1307987.387

Определение географических координат характерных точек границы территории объекта культурного наследия выполнено в местной системе координат МСК-47 Ленинградская область ГОСТ 51794-2008

**Режим использования территории объекта культурного наследия  
регионального значения «ДОТ №2 укрепленного узла Сумманкюля»,  
1920-1930-е гг.**

(Ленинградская область, Выборгский муниципальный район, садоводство  
Звездочка-2)

**На территории Памятника разрешается:**

- проведение работ по сохранению объекта культурного наследия (меры, направленные на обеспечение физической сохранности и сохранение историко-культурной ценности объекта культурного наследия, предусматривающие консервацию, ремонт, реставрацию, включающие в себя научно-исследовательские, изыскательские, проектные и производственные работы, научное руководство за проведением работ по сохранению объекта культурного наследия, технический и авторский надзор за проведением этих работ);

- сохранение элементов планировочной структуры, сохранение элементов природного и культурного ландшафта, воссоздание или компенсация утраченных элементов Памятника и иная хозяйственная деятельность (по согласованию с региональным органом охраны объектов культурного наследия), не противоречащая требованиям обеспечения сохранности объекта культурного наследия и позволяющая обеспечить функционирование объекта культурного наследия в современных условиях, обеспечивающая недопущение ухудшения состояния территории объекта культурного наследия;

- прокладка, ремонт, реконструкция подземных инженерных коммуникаций в соответствии с требованиями законодательства Российской Федерации в сфере сохранения объектов культурного наследия с последующим восстановлением нарушенных участков дневной поверхности.

**На территории Памятника запрещается:**

- строительство объектов капитального строительства и увеличение объемно-пространственных характеристик существующих на территории объекта культурного наследия объектов капитального строительства; проведение земляных, строительных, мелиоративных работ и иных работ, за исключением работ по сохранению объекта культурного наследия или его отдельных элементов, сохранению историко-градостроительной или природной среды объекта культурного наследия;

- установка рекламных конструкций, распространение наружной рекламы;  
- осуществление любых видов деятельности, ухудшающих экологические условия и гидрологический режим на территории объекта культурного наследия, создающих вибрационные нагрузки динамическим воздействием на грунты в зоне их взаимодействия с объектами культурного наследия.



**Карта (схема) границ территории объекта культурного наследия  
регионального значения «ДОТ №3 укрепленного узла Сумманкюля»,  
1920-1930-е гг.**

(Ленинградская область, Выборгский муниципальный район, садоводство  
Звездочка-2)



Условные обозначения:


----- граница территории объекта культурного наследия регионального значения

**Перечень координат поворотных (характерных) точек границ территории  
объекта культурного наследия регионального значения**

**«ДОТ №3 укрепленного узла Сумманкюля»,**

**1920-1930-е гг.**

(Ленинградская область, Выборгский муниципальный район, садоводство  
Звездочка-2)



Обозначение характерных (поворотных) точек границы	Координаты, МСК-47 зона 1	
	X	Y
1	2	3
1	499925.159	1308296.894
2	499926.656	1308389.910
3	499840.312	1308391.301
4	499838.815	1308298.282

Определение географических координат характерных точек границы территории объекта культурного наследия выполнено в местной системе координат МСК-47 Ленинградская область ГОСТ 51794-2008

**Режим использования территории объекта культурного наследия  
регионального значения «ДОТ №3 укрепленного узла Сумманкюля»,  
1920-1930-е гг.**

(Ленинградская область, Выборгский муниципальный район, садоводство  
Звездочка-2)

**На территории Памятника разрешается:**

- проведение работ по сохранению объекта культурного наследия (меры, направленные на обеспечение физической сохранности и сохранение историко-культурной ценности объекта культурного наследия, предусматривающие консервацию, ремонт, реставрацию, включающие в себя научно-исследовательские, изыскательские, проектные и производственные работы, научное руководство за проведением работ по сохранению объекта культурного наследия, технический и авторский надзор за проведением этих работ);

- сохранение элементов планировочной структуры, сохранение элементов природного и культурного ландшафта, воссоздание или компенсация утраченных элементов Памятника и иная хозяйственная деятельность (по согласованию с региональным органом охраны объектов культурного наследия), не противоречащая требованиям обеспечения сохранности объекта культурного наследия и позволяющая обеспечить функционирование объекта культурного наследия в современных условиях, обеспечивающая недопущение ухудшения состояния территории объекта культурного наследия;

- прокладка, ремонт, реконструкция подземных инженерных коммуникаций в соответствии с требованиями законодательства Российской Федерации в сфере сохранения объектов культурного наследия с последующим восстановлением нарушенных участков дневной поверхности.


**На территории Памятника запрещается:**

- строительство объектов капитального строительства и увеличение объемно-пространственных характеристик существующих на территории объекта культурного наследия объектов капитального строительства; проведение земляных, строительных, мелиоративных работ и иных работ, за исключением работ по сохранению объекта культурного наследия или его отдельных элементов, сохранению историко-градостроительной или природной среды объекта культурного наследия;

- установка рекламных конструкций, распространение наружной рекламы;  
- осуществление любых видов деятельности, ухудшающих экологические условия и гидрологический режим на территории объекта культурного наследия, создающих вибрационные нагрузки динамическим воздействием на грунты в зоне их взаимодействия с объектами культурного наследия.

**Карта (схема) границ территории объекта культурного наследия  
регионального значения «ДОТ №11 укрепленного узла Сумманкюля»,  
1920-1930-е гг.**

(Ленинградская область, Выборгский муниципальный район, садоводство  
Звездочка-2)



Условные обозначения:


----- граница территории объекта культурного наследия регионального значения

**Перечень координат поворотных (характерных) точек границ территории  
объекта культурного наследия регионального значения**

**«ДОТ №11 укрепленного узла Сумманкюля»,**

**1920-1930-е гг.**

(Ленинградская область, Выборгский муниципальный район, садоводство  
Звездочка-2)



Обозначение характерных (поворотных) точек границы	Координаты, МСК-47 зона 1	
	X	Y
1	2	3
1	500232.477	1308051.759
2	500235.084	1308214.318
3	500135.371	1308215.920
4	500132.764	1308053.356

Определение географических координат характерных точек границы территории объекта культурного наследия выполнено в местной системе координат МСК-47 Ленинградская область ГОСТ 51794-2008

**Режим использования территории объекта культурного наследия  
регионального значения «ДОТ №11 укрепленного узла Сумманкюля»,  
1920-1930-е гг.**

(Ленинградская область, Выборгский муниципальный район, садоводство  
Звездочка-2)

**На территории Памятника разрешается:**

- проведение работ по сохранению объекта культурного наследия (меры, направленные на обеспечение физической сохранности и сохранение историко-культурной ценности объекта культурного наследия, предусматривающие консервацию, ремонт, реставрацию, включающие в себя научно-исследовательские, изыскательские, проектные и производственные работы, научное руководство за проведением работ по сохранению объекта культурного наследия, технический и авторский надзор за проведением этих работ);

- сохранение элементов планировочной структуры, сохранение элементов природного и культурного ландшафта, воссоздание или компенсация утраченных элементов Памятника и иная хозяйственная деятельность (по согласованию с региональным органом охраны объектов культурного наследия), не противоречащая требованиям обеспечения сохранности объекта культурного наследия и позволяющая обеспечить функционирование объекта культурного наследия в современных условиях, обеспечивающая недопущение ухудшения состояния территории объекта культурного наследия;

- прокладка, ремонт, реконструкция подземных инженерных коммуникаций в соответствии с требованиями законодательства Российской Федерации в сфере сохранения объектов культурного наследия с последующим восстановлением нарушенных участков дневной поверхности.

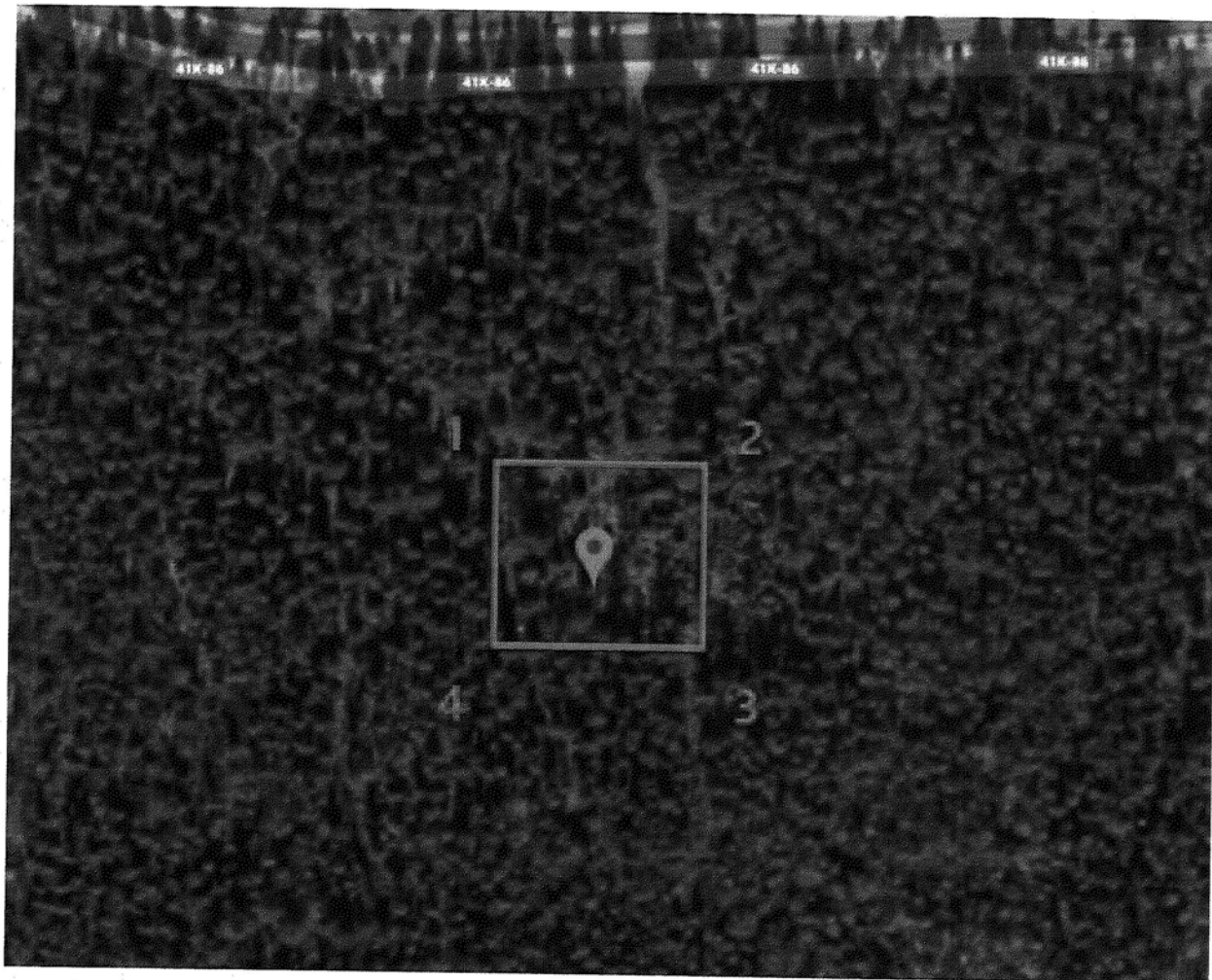
**На территории Памятника запрещается:**

- строительство объектов капитального строительства и увеличение объемно-пространственных характеристик существующих на территории объекта культурного наследия объектов капитального строительства; проведение земляных, строительных, мелиоративных работ и иных работ, за исключением работ по сохранению объекта культурного наследия или его отдельных элементов, сохранению историко-градостроительной или природной среды объекта культурного наследия;

- установка рекламных конструкций, распространение наружной рекламы;  
- осуществление любых видов деятельности, ухудшающих экологические условия и гидрологический режим на территории объекта культурного наследия, создающих вибрационные нагрузки динамическим воздействием на грунты в зоне их взаимодействия с объектами культурного наследия.



**Карта (схема) границ территории объекта культурного наследия  
регионального значения «Памятный знак на месте блиндажа Калвола  
укрепленного узла Сумманкюля», 1920-1930-е гг.  
(Ленинградская область, Выборгский муниципальный район, садоводство  
Звездочка-2)**




Условные обозначения:

----- граница территории объекта культурного наследия регионального значения

**Перечень координат поворотных (характерных) точек границ территории  
объекта культурного наследия регионального значения**

**«Памятный знак на месте блиндажа Калвола укрепленного узла  
Сумманкюля», 1920-1930-е гг.**

(Ленинградская область, Выборгский муниципальный район, садоводство  
Звездочка-2)



Обозначение характерных (поворотных) точек границы	Координаты, МСК-47 зона 1	
	X	Y
1	2	3
1	500786.391	1307902.014
2	500787.179	1307951.340
3	500752.641	1307951.893
4	500751.853	1307902.566

Определение географических координат характерных точек границы территории объекта культурного наследия выполнено в местной системе координат МСК-47 Ленинградская область ГОСТ 51794-2008

**Режим использования территории объекта культурного наследия  
регионального значения «Памятный знак на месте блиндажа Калвола  
укрепленного узла Сумманкюля», 1920-1930-е гг.**

(Ленинградская область, Выборгский муниципальный район, садоводство  
Звездочка-2)

**На территории Памятника разрешается:**

- проведение работ по сохранению объекта культурного наследия (меры, направленные на обеспечение физической сохранности и сохранение историко-культурной ценности объекта культурного наследия, предусматривающие консервацию, ремонт, реставрацию, включающие в себя научно-исследовательские, изыскательские, проектные и производственные работы, научное руководство за проведением работ по сохранению объекта культурного наследия, технический и авторский надзор за проведением этих работ);

- сохранение элементов планировочной структуры, сохранение элементов природного и культурного ландшафта, воссоздание или компенсация утраченных элементов Памятника и иная хозяйственная деятельность (по согласованию с региональным органом охраны объектов культурного наследия), не противоречащая требованиям обеспечения сохранности объекта культурного наследия и позволяющая обеспечить функционирование объекта культурного наследия в современных условиях, обеспечивающая недопущение ухудшения состояния территории объекта культурного наследия;


- прокладка, ремонт, реконструкция подземных инженерных коммуникаций в соответствии с требованиями законодательства Российской Федерации в сфере сохранения объектов культурного наследия с последующим восстановлением нарушенных участков дневной поверхности.

**На территории Памятника запрещается:**

- строительство объектов капитального строительства и увеличение объемно-пространственных характеристик существующих на территории объекта культурного наследия объектов капитального строительства; проведение земляных, строительных, мелиоративных работ и иных работ, за исключением работ по сохранению объекта культурного наследия или его отдельных элементов, сохранению историко-градостроительной или природной среды объекта культурного наследия;

- установка рекламных конструкций, распространение наружной рекламы;  
- осуществление любых видов деятельности, ухудшающих экологические условия и гидрологический режим на территории объекта культурного наследия, создающих вибрационные нагрузки динамическим воздействием на грунты в зоне их взаимодействия с объектами культурного наследия.


**Карта (схема) границ территории объекта культурного наследия  
регионального значения «Убежище укрепленного узла Хюлькеяля», 1920-е гг.  
(Ленинградская область, Выборгский муниципальный район, поселок Дятлово,  
2 км западнее)**



Условные обозначения:

----- граница территории объекта культурного наследия регионального значения

**Перечень координат поворотных (характерных) точек границ территории  
объекта культурного наследия регионального значения  
«Убежище укрепленного узла Хюлькеяля», 1920-е гг.  
(Ленинградская область, Выборгский муниципальный район, поселок Дятлово,  
2 км западнее)**



Обозначение характерных (поворотных) точек границы	Координаты, МСК-47 зона 1	
	X	Y
1	2	3
1	495126.253	1302412.543
2	495126.700	1302443.461
3	495101.632	1302443.823
4	495101.185	1302412.905

Определение географических координат характерных точек границы территории объекта культурного наследия выполнено в местной системе координат МСК-47 Ленинградская область ГОСТ 51794-2008

**Режим использования территории объекта культурного наследия  
регионального значения «Убежище укрепленного узла Хюлькеяля», 1920-е гг.  
(Ленинградская область, Выборгский муниципальный район, поселок Дятлово,  
2 км западнее)**

**На территории Памятника разрешается:**

- проведение работ по сохранению объекта культурного наследия (меры, направленные на обеспечение физической сохранности и сохранение историко-культурной ценности объекта культурного наследия, предусматривающие консервацию, ремонт, реставрацию, включающие в себя научно-исследовательские, изыскательские, проектные и производственные работы, научное руководство за проведением работ по сохранению объекта культурного наследия, технический и авторский надзор за проведением этих работ);

- сохранение элементов планировочной структуры, сохранение элементов природного и культурного ландшафта, воссоздание или компенсация утраченных элементов Памятника и иная хозяйственная деятельность (по согласованию с региональным органом охраны объектов культурного наследия), не противоречащая требованиям обеспечения сохранности объекта культурного наследия и позволяющая обеспечить функционирование объекта культурного наследия в современных условиях, обеспечивающая недопущение ухудшения состояния территории объекта культурного наследия;

- прокладка, ремонт, реконструкция подземных инженерных коммуникаций в соответствии с требованиями законодательства Российской Федерации в сфере сохранения объектов культурного наследия с последующим восстановлением нарушенных участков дневной поверхности.


**На территории Памятника запрещается:**

- строительство объектов капитального строительства и увеличение объемно-пространственных характеристик существующих на территории объекта культурного наследия объектов капитального строительства; проведение земляных, строительных, мелиоративных работ и иных работ, за исключением работ по сохранению объекта культурного наследия или его отдельных элементов, сохранению историко-градостроительной или природной среды объекта культурного наследия;

- установка рекламных конструкций, распространение наружной рекламы;  
- осуществление любых видов деятельности, ухудшающих экологические условия и гидрологический режим на территории объекта культурного наследия, создающих вибрационные нагрузки динамическим воздействием на грунты в зоне их взаимодействия с объектами культурного наследия.




**Карта (схема) границ территории объекта культурного наследия  
регионального значения «Бетонная траншея укрепленного узла Хюлькеяля»,  
1920-е гг.  
(Ленинградская область, Выборгский муниципальный район, поселок Дятлово,  
2 км западнее)**



Условные обозначения:  
----- граница территории объекта культурного наследия регионального значения

**Перечень координат поворотных (характерных) точек границ территории  
объекта культурного наследия регионального значения  
«Бетонная траншея укрепленного узла Хюлькеяля», 1920-е гг.  
(Ленинградская область, Выборгский муниципальный район, поселок Дятлово,  
2 км западнее)**



Обозначение характерных (поворотных) точек границы	Координаты, МСК-47 зона 1	
	X	Y
1	2	3
1	495126.257	1302025.217
2	495126.613	1302050.028
3	495102.436	1302050.375
4	495102.081	1302025.563

Определение географических координат характерных точек границы территории объекта культурного наследия выполнено в местной системе координат МСК-47 Ленинградская область ГОСТ 51794-2008

**Режим использования территории объекта культурного наследия  
регионального значения «Бетонная траншея укрепленного узла Хюлькеяля»,  
1920-е гг.**

(Ленинградская область, Выборгский муниципальный район, поселок Дятлово,  
2 км западнее)

**На территории Памятника разрешается:**

- проведение работ по сохранению объекта культурного наследия (меры, направленные на обеспечение физической сохранности и сохранение историко-культурной ценности объекта культурного наследия, предусматривающие консервацию, ремонт, реставрацию, включающие в себя научно-исследовательские, изыскательские, проектные и производственные работы, научное руководство за проведением работ по сохранению объекта культурного наследия, технический и авторский надзор за проведением этих работ);

- сохранение элементов планировочной структуры, сохранение элементов природного и культурного ландшафта, воссоздание или компенсация утраченных элементов Памятника и иная хозяйственная деятельность (по согласованию с региональным органом охраны объектов культурного наследия), не противоречащая требованиям обеспечения сохранности объекта культурного наследия и позволяющая обеспечить функционирование объекта культурного наследия в современных условиях, обеспечивающая недопущение ухудшения состояния территории объекта культурного наследия;

- прокладка, ремонт, реконструкция подземных инженерных коммуникаций в соответствии с требованиями законодательства Российской Федерации в сфере сохранения объектов культурного наследия с последующим восстановлением нарушенных участков дневной поверхности.

**На территории Памятника запрещается:**

- строительство объектов капитального строительства и увеличение объемно-пространственных характеристик существующих на территории объекта культурного наследия объектов капитального строительства; проведение земляных, строительных, мелиоративных работ и иных работ, за исключением работ по сохранению объекта культурного наследия или его отдельных элементов, сохранению историко-градостроительной или природной среды объекта культурного наследия;

- установка рекламных конструкций, распространение наружной рекламы;  
- осуществление любых видов деятельности, ухудшающих экологические условия и гидрологический режим на территории объекта культурного наследия, создающих вибрационные нагрузки динамическим воздействием на грунты в зоне их взаимодействия с объектами культурного наследия.

**Карта (схема) границ территории объекта культурного наследия  
регионального значения «Командный пункт укрепрайона Колмикесьяля»,  
1920-е гг.**


(Ленинградская область, Выборгский муниципальный район, поселок Дятлово,  
3,5 км западнее)



Условные обозначения:

----- граница территории объекта культурного наследия регионального значения

**Перечень координат поворотных (характерных) точек границ территории  
объекта культурного наследия регионального значения  
«Командный пункт укрепрайона Колмикесья», 1920-е гг.  
(Ленинградская область, Выборгский муниципальный район, поселок Дятлово,  
3,5 км западнее)**



Обозначение характерных (поворотных) точек границы	Координаты, МСК-47 зона 1	
	X	Y
1	2	3
1	495208.403	1301028.764
2	495208.856	1301061.001
3	495174.875	1301061.479
4	495174.422	1301029.241

Определение географических координат характерных точек границы территории объекта культурного наследия выполнено в местной системе координат МСК-47 Ленинградская область ГОСТ 51794-2008

**Режим использования территории объекта культурного наследия  
регионального значения «Командный пункт укрепленного узла Колмикесеяля»,  
1920-е гг.**

(Ленинградская область, Выборгский муниципальный район, поселок Дятлово,  
3,5 км западнее)

**На территории Памятника разрешается:**

- проведение работ по сохранению объекта культурного наследия (меры, направленные на обеспечение физической сохранности и сохранение историко-культурной ценности объекта культурного наследия, предусматривающие консервацию, ремонт, реставрацию, включающие в себя научно-исследовательские, изыскательские, проектные и производственные работы, научное руководство за проведением работ по сохранению объекта культурного наследия, технический и авторский надзор за проведением этих работ);

- сохранение элементов планировочной структуры, сохранение элементов природного и культурного ландшафта, воссоздание или компенсация утраченных элементов Памятника и иная хозяйственная деятельность (по согласованию с региональным органом охраны объектов культурного наследия), не противоречащая требованиям обеспечения сохранности объекта культурного наследия и позволяющая обеспечить функционирование объекта культурного наследия в современных условиях, обеспечивающая недопущение ухудшения состояния территории объекта культурного наследия;

- прокладка, ремонт, реконструкция подземных инженерных коммуникаций в соответствии с требованиями законодательства Российской Федерации в сфере сохранения объектов культурного наследия с последующим восстановлением нарушенных участков дневной поверхности.


**На территории Памятника запрещается:**

- строительство объектов капитального строительства и увеличение объемно-пространственных характеристик существующих на территории объекта культурного наследия объектов капитального строительства; проведение земляных, строительных, мелиоративных работ и иных работ, за исключением работ по сохранению объекта культурного наследия или его отдельных элементов, сохранению историко-градостроительной или природной среды объекта культурного наследия;

- установка рекламных конструкций, распространение наружной рекламы;  
- осуществление любых видов деятельности, ухудшающих экологические условия и гидрологический режим на территории объекта культурного наследия, создающих вибрационные нагрузки динамическим воздействием на грунты в зоне их взаимодействия с объектами культурного наследия.



**Карта (схема) границ территории объекта культурного наследия  
регионального значения «Пункт корректировки артиллерийского огня  
укрепленного узла Кайпиала», 1920-е гг.**  
(Ленинградская область, Выборгский муниципальный район, северный берег озера  
Пионерского, 1 км севернее)



Условные обозначения:

----- граница территории объекта культурного наследия регионального значения

**Перечень координат поворотных (характерных) точек границ территории  
объекта культурного наследия регионального значения  
«Пункт корректировки артиллерийского огня укрепленного узла Кайпиала»,  
1920-е гг.**

(Ленинградская область, Выборгский муниципальный район, северный берег озера  
Пионерского, 1 км севернее)



Обозначение характерных (поворотных) точек границы	Координаты, МСК-47 зона 1	
	X	Y
1	2	3
1	492366.721	1299840.687
2	492367.074	1299866.454
3	492346.240	1299866.739
4	492345.887	1299840.973

Определение географических координат характерных точек границы территории объекта культурного наследия выполнено в местной системе координат МСК-47 Ленинградская область ГОСТ 51794-2008

**Режим использования территории объекта культурного наследия  
регионального значения «Пункт корректировки артиллерийского огня  
укрепленного узла Кайпиала», 1920-е гг.**

(Ленинградская область, Выборгский муниципальный район, северный берег озера  
Пионерского, 1 км севернее)

**На территории Памятника разрешается:**

- проведение работ по сохранению объекта культурного наследия (меры, направленные на обеспечение физической сохранности и сохранение историко-культурной ценности объекта культурного наследия, предусматривающие консервацию, ремонт, реставрацию, включающие в себя научно-исследовательские, изыскательские, проектные и производственные работы, научное руководство за проведением работ по сохранению объекта культурного наследия, технический и авторский надзор за проведением этих работ);

- сохранение элементов планировочной структуры, сохранение элементов природного и культурного ландшафта, воссоздание или компенсация утраченных элементов Памятника и иная хозяйственная деятельность (по согласованию с региональным органом охраны объектов культурного наследия), не противоречащая требованиям обеспечения сохранности объекта культурного наследия и позволяющая обеспечить функционирование объекта культурного наследия в современных условиях, обеспечивающая недопущение ухудшения состояния территории объекта культурного наследия;

- прокладка, ремонт, реконструкция подземных инженерных коммуникаций в соответствии с требованиями законодательства Российской Федерации в сфере сохранения объектов культурного наследия с последующим восстановлением нарушенных участков дневной поверхности.

**На территории Памятника запрещается:**

- строительство объектов капитального строительства и увеличение объемно-пространственных характеристик существующих на территории объекта культурного наследия объектов капитального строительства; проведение земляных, строительных, мелиоративных работ и иных работ, за исключением работ по сохранению объекта культурного наследия или его отдельных элементов, сохранению историко-градостроительной или природной среды объекта культурного наследия;

- установка рекламных конструкций, распространение наружной рекламы;  
- осуществление любых видов деятельности, ухудшающих экологические условия и гидрологический режим на территории объекта культурного наследия, создающих вибрационные нагрузки динамическим воздействием на грунты в зоне их взаимодействия с объектами культурного наследия.


**Карта (схема) границ территории объекта культурного наследия  
регионального значения «ДОТ №6 укрепленного узла Нярья», 1920-е гг.  
(Ленинградская область, Выборгский муниципальный район, озеро Зайчихино, 1,5  
км севернее)**



Условные обозначения:

----- граница территории объекта культурного наследия регионального значения

**Перечень координат поворотных (характерных) точек границ территории  
объекта культурного наследия регионального значения  
«ДОТ №6 укрепленного узла Нярья», 1920-е гг.  
(Ленинградская область, Выборгский муниципальный район, озеро Зайчихино,  
1,5 км севернее)**



Обозначение характерных (поворотных) точек границы	Координаты, МСК-47 зона 1	
	X	Y
1	2	3
1	494290.830	1297244.325
2	494291.040	1297260.448
3	494273.882	1297260.671
4	494273.672	1297244.549

Определение географических координат характерных точек границы территории объекта культурного наследия выполнено в местной системе координат МСК-47 Ленинградская область ГОСТ 51794-2008

**Режим использования территории объекта культурного наследия  
регионального значения «ДОТ №6 укрепленного узла Нярья», 1920-е гг.  
(Ленинградская область, Выборгский муниципальный район, озеро Зайчихино,  
1,5 км севернее)**

**На территории Памятника разрешается:**

- проведение работ по сохранению объекта культурного наследия (меры, направленные на обеспечение физической сохранности и сохранение историко-культурной ценности объекта культурного наследия, предусматривающие консервацию, ремонт, реставрацию, включающие в себя научно-исследовательские, изыскательские, проектные и производственные работы, научное руководство за проведением работ по сохранению объекта культурного наследия, технический и авторский надзор за проведением этих работ);

- сохранение элементов планировочной структуры, сохранение элементов природного и культурного ландшафта, воссоздание или компенсация утраченных элементов Памятника и иная хозяйственная деятельность (по согласованию с региональным органом охраны объектов культурного наследия), не противоречащая требованиям обеспечения сохранности объекта культурного наследия и позволяющая обеспечить функционирование объекта культурного наследия в современных условиях, обеспечивающая недопущение ухудшения состояния территории объекта культурного наследия;

- прокладка, ремонт, реконструкция подземных инженерных коммуникаций в соответствии с требованиями законодательства Российской Федерации в сфере сохранения объектов культурного наследия с последующим восстановлением нарушенных участков дневной поверхности.

**На территории Памятника запрещается:**

- строительство объектов капитального строительства и увеличение объемно-пространственных характеристик существующих на территории объекта культурного наследия объектов капитального строительства; проведение земляных, строительных, мелиоративных работ и иных работ, за исключением работ по сохранению объекта культурного наследия или его отдельных элементов, сохранению историко-градостроительной или природной среды объекта культурного наследия;

- установка рекламных конструкций, распространение наружной рекламы;  
- осуществление любых видов деятельности, ухудшающих экологические условия и гидрологический режим на территории объекта культурного наследия, создающих вибрационные нагрузки динамическим воздействием на грунты в зоне их взаимодействия с объектами культурного наследия.




**Карта (схема) границ территории объекта культурного наследия  
регионального значения «ДОТ №5 укрепрайона Нярья», 1920-е гг.  
(Ленинградская область, Выборгский муниципальный район, озеро Зайчихино,  
2,5 км севернее)**



Условные обозначения:

----- граница территории объекта культурного наследия регионального значения

**Перечень координат поворотных (характерных) точек границ территории  
 объекта культурного наследия регионального значения  
 «ДОТ №5 укрепленного узла Нярья», 1920-е гг.  
 (Ленинградская область, Выборгский муниципальный район, озеро Зайчихино,  
 2,5 км севернее)**



Обозначение характерных (поворотных) точек границы	Координаты, МСК-47 зона 1	
	X	Y
1	2	3
1	494662.237	1296335.627
2	494662.563	1296361.212
3	494641.283	1296361.483
4	494640.957	1296335.899

Определение географических координат характерных точек границы территории объекта культурного наследия выполнено в местной системе координат МСК-47 Ленинградская область ГОСТ 51794-2008

**Режим использования территории объекта культурного наследия  
регионального значения «ДОТ №5 укрепленного узла Нярья», 1920-е гг.  
(Ленинградская область, Выборгский муниципальный район, озеро Зайчихино,  
2,5 км севернее)**

**На территории Памятника разрешается:**

- проведение работ по сохранению объекта культурного наследия (меры, направленные на обеспечение физической сохранности и сохранение историко-культурной ценности объекта культурного наследия, предусматривающие консервацию, ремонт, реставрацию, включающие в себя научно-исследовательские, изыскательские, проектные и производственные работы, научное руководство за проведением работ по сохранению объекта культурного наследия, технический и авторский надзор за проведением этих работ);

- сохранение элементов планировочной структуры, сохранение элементов природного и культурного ландшафта, воссоздание или компенсация утраченных элементов Памятника и иная хозяйственная деятельность (по согласованию с региональным органом охраны объектов культурного наследия), не противоречащая требованиям обеспечения сохранности объекта культурного наследия и позволяющая обеспечить функционирование объекта культурного наследия в современных условиях, обеспечивающая недопущение ухудшения состояния территории объекта культурного наследия;

- прокладка, ремонт, реконструкция подземных инженерных коммуникаций в соответствии с требованиями законодательства Российской Федерации в сфере сохранения объектов культурного наследия с последующим восстановлением нарушенных участков дневной поверхности.

**На территории Памятника запрещается:**

- строительство объектов капитального строительства и увеличение объемно-пространственных характеристик существующих на территории объекта культурного наследия объектов капитального строительства; проведение земляных, строительных, мелиоративных работ и иных работ, за исключением работ по сохранению объекта культурного наследия или его отдельных элементов, сохранению историко-градостроительной или природной среды объекта культурного наследия;

- установка рекламных конструкций, распространение наружной рекламы;  
- осуществление любых видов деятельности, ухудшающих экологические условия и гидрологический режим на территории объекта культурного наследия, создающих вибрационные нагрузки динамическим воздействием на грунты в зоне их взаимодействия с объектами культурного наследия.

**Карта (схема) границ территории объекта культурного наследия  
регионального значения «ДОТ №2 укрепленного узла Хумальйоки», 1920-е гг.  
(Ленинградская область, Выборгский муниципальный район, поселок Ермилово,  
1,5 км южнее)**



Условные обозначения:

----- граница территории объекта культурного наследия регионального значения

**Перечень координат поворотных (характерных) точек границ территории  
объекта культурного наследия регионального значения  
«ДОТ №2 укрепрайона Хумальйоки», 1920-е гг.  
(Ленинградская область, Выборгский муниципальный район, поселок Ермилово,  
1,5 км южнее)**



Обозначение характерных (поворотных) точек границы	Координаты, МСК-47 зона 1	
	X	Y
1	2	3
1	483536.698	1297342.807
2	483536.886	1297357.322
3	483523.183	1297357.500
4	483522.994	1297342.985

Определение географических координат характерных точек границы территории объекта культурного наследия выполнено в местной системе координат МСК-47 Ленинградская область ГОСТ 51794-2008

**Режим использования территории объекта культурного наследия  
регионального значения «ДОТ №2 укрепленного узла Хумальюки», 1920-е гг.  
(Ленинградская область, Выборгский муниципальный район, поселок Ермилово,  
1,5 км южнее)**

**На территории Памятника разрешается:**

- проведение работ по сохранению объекта культурного наследия (меры, направленные на обеспечение физической сохранности и сохранение историко-культурной ценности объекта культурного наследия, предусматривающие консервацию, ремонт, реставрацию, включающие в себя научно-исследовательские, изыскательские, проектные и производственные работы, научное руководство за проведением работ по сохранению объекта культурного наследия, технический и авторский надзор за проведением этих работ);

- сохранение элементов планировочной структуры, сохранение элементов природного и культурного ландшафта, воссоздание или компенсация утраченных элементов Памятника и иная хозяйственная деятельность (по согласованию с региональным органом охраны объектов культурного наследия), не противоречащая требованиям обеспечения сохранности объекта культурного наследия и позволяющая обеспечить функционирование объекта культурного наследия в современных условиях, обеспечивающая недопущение ухудшения состояния территории объекта культурного наследия;

- прокладка, ремонт, реконструкция подземных инженерных коммуникаций в соответствии с требованиями законодательства Российской Федерации в сфере сохранения объектов культурного наследия с последующим восстановлением нарушенных участков дневной поверхности.

**На территории Памятника запрещается:**

- строительство объектов капитального строительства и увеличение объемно-пространственных характеристик существующих на территории объекта культурного наследия объектов капитального строительства; проведение земляных, строительных, мелиоративных работ и иных работ, за исключением работ по сохранению объекта культурного наследия или его отдельных элементов, сохранению историко-градостроительной или природной среды объекта культурного наследия;

- установка рекламных конструкций, распространение наружной рекламы;  
- осуществление любых видов деятельности, ухудшающих экологические условия и гидрологический режим на территории объекта культурного наследия, создающих вибрационные нагрузки динамическим воздействием на грунты в зоне их взаимодействия с объектами культурного наследия.




**Карта (схема) границ территории объекта культурного наследия  
регионального значения «ДОТ №3 укрепрайона Хумальоки», 1920-е гг.  
(Ленинградская область, Выборгский муниципальный район, поселок Ермилово,  
1,5 км южнее)**



Условные обозначения:

----- граница территории объекта культурного наследия регионального значения

**Перечень координат поворотных (характерных) точек границ территории  
объекта культурного наследия регионального значения  
«ДОТ №3 укрепленного узла Хумальйоки», 1920-е гг.  
(Ленинградская область, Выборгский муниципальный район, поселок Ермилово,  
1,5 км южнее)**



Обозначение характерных (поворотных) точек границы	Координаты, МСК-47 зона 1	
	X	Y
1	2	3
1	484597.250	1298012.437
2	484597.383	1298022.534
3	484591.367	1298022.613
4	484591.234	1298012.516

Определение географических координат характерных точек границы территории объекта культурного наследия выполнено в местной системе координат МСК-47 Ленинградская область ГОСТ 51794-2008

**Режим использования территории объекта культурного наследия  
регионального значения «ДОТ №3 укрепленного узла Хумальюки», 1920-е гг.  
(Ленинградская область, Выборгский муниципальный район, поселок Ермилово,  
1,5 км южнее)**

**На территории Памятника разрешается:**

- проведение работ по сохранению объекта культурного наследия (меры, направленные на обеспечение физической сохранности и сохранение историко-культурной ценности объекта культурного наследия, предусматривающие консервацию, ремонт, реставрацию, включающие в себя научно-исследовательские, изыскательские, проектные и производственные работы, научное руководство за проведением работ по сохранению объекта культурного наследия, технический и авторский надзор за проведением этих работ);

- сохранение элементов планировочной структуры, сохранение элементов природного и культурного ландшафта, воссоздание или компенсация утраченных элементов Памятника и иная хозяйственная деятельность (по согласованию с региональным органом охраны объектов культурного наследия), не противоречащая требованиям обеспечения сохранности объекта культурного наследия и позволяющая обеспечить функционирование объекта культурного наследия в современных условиях, обеспечивающая недопущение ухудшения состояния территории объекта культурного наследия;

- прокладка, ремонт, реконструкция подземных инженерных коммуникаций в соответствии с требованиями законодательства Российской Федерации в сфере сохранения объектов культурного наследия с последующим восстановлением нарушенных участков дневной поверхности.

**На территории Памятника запрещается:**

- строительство объектов капитального строительства и увеличение объемно-пространственных характеристик существующих на территории объекта культурного наследия объектов капитального строительства; проведение земляных, строительных, мелиоративных работ и иных работ, за исключением работ по сохранению объекта культурного наследия или его отдельных элементов, сохранению историко-градостроительной или природной среды объекта культурного наследия;

- установка рекламных конструкций, распространение наружной рекламы;  
- осуществление любых видов деятельности, ухудшающих экологические условия и гидрологический режим на территории объекта культурного наследия, создающих вибрационные нагрузки динамическим воздействием на грунты в зоне их взаимодействия с объектами культурного наследия.


**Карта (схема) границ территории объекта культурного наследия  
регионального значения «ДОТ №4 укрепленного узла Хумальйоки», 1920-е гг.  
(Ленинградская область, Выборгский муниципальный район, поселок Ермилово,  
1,5 км южнее)**



Условные обозначения:

----- граница территории объекта культурного наследия регионального значения

**Перечень координат поворотных (характерных) точек границ территории  
объекта культурного наследия регионального значения  
«ДОТ №4 укрепленного узла Хумальйоки», 1920-е гг.  
(Ленинградская область, Выборгский муниципальный район, поселок Ермилово,  
1,5 км южнее)**



Обозначение характерных (поворотных) точек границы	Координаты, МСК-47 зона 1	
	X	Y
1	2	3
1	484644.502	1298012.808
2	484644.742	1298031.070
3	484625.802	1298031.320
4	484625.562	1298013.057

Определение географических координат характерных точек границы территории объекта культурного наследия выполнено в местной системе координат МСК-47 Ленинградская область ГОСТ 51794-2008

**Режим использования территории объекта культурного наследия  
регионального значения «ДОТ №4 укрепленного узла Хумальюки», 1920-е гг.  
(Ленинградская область, Выборгский муниципальный район, поселок Ермилово,  
1,5 км южнее)**

**На территории Памятника разрешается:**

- проведение работ по сохранению объекта культурного наследия (меры, направленные на обеспечение физической сохранности и сохранение историко-культурной ценности объекта культурного наследия, предусматривающие консервацию, ремонт, реставрацию, включающие в себя научно-исследовательские, изыскательские, проектные и производственные работы, научное руководство за проведением работ по сохранению объекта культурного наследия, технический и авторский надзор за проведением этих работ);

- сохранение элементов планировочной структуры, сохранение элементов природного и культурного ландшафта, воссоздание или компенсация утраченных элементов Памятника и иная хозяйственная деятельность (по согласованию с региональным органом охраны объектов культурного наследия), не противоречащая требованиям обеспечения сохранности объекта культурного наследия и позволяющая обеспечить функционирование объекта культурного наследия в современных условиях, обеспечивающая недопущение ухудшения состояния территории объекта культурного наследия;

- прокладка, ремонт, реконструкция подземных инженерных коммуникаций в соответствии с требованиями законодательства Российской Федерации в сфере сохранения объектов культурного наследия с последующим восстановлением нарушенных участков дневной поверхности.

**На территории Памятника запрещается:**

- строительство объектов капитального строительства и увеличение объемно-пространственных характеристик существующих на территории объекта культурного наследия объектов капитального строительства; проведение земляных, строительных, мелиоративных работ и иных работ, за исключением работ по сохранению объекта культурного наследия или его отдельных элементов, сохранению историко-градостроительной или природной среды объекта культурного наследия;

- установка рекламных конструкций, распространение наружной рекламы;  
- осуществление любых видов деятельности, ухудшающих экологические условия и гидрологический режим на территории объекта культурного наследия, создающих вибрационные нагрузки динамическим воздействием на грунты в зоне их взаимодействия с объектами культурного наследия.




**Карта (схема) границ территории объекта культурного наследия  
регионального значения «Линии надолбов укреплённого узла Хумальюки»,  
1920-е гг.  
(Ленинградская область, Выборгский муниципальный район, посёлок Ермилово,  
1,5 км южнее)**



Условные обозначения:

----- граница территории объекта культурного наследия регионального значения

**Перечень координат поворотных (характерных) точек границ территории  
объекта культурного наследия регионального значения  
«Линии надолбов укрепленного узла Хумальйоки», 1920-е гг.  
(Ленинградская область, Выборгский муниципальный район, поселок Ермилово,  
1,5 км южнее)**



Обозначение характерных (поворотных) точек границы	Координаты, МСК-47 зона 1	
	X	Y
1	2	3
1	483546.253	1297623.205
2	483548.744	1297813.721
3	483367.699	1297816.093
4	483365.208	1297625.568

Определение географических координат характерных точек границы территории объекта культурного наследия выполнено в местной системе координат МСК-47 Ленинградская область ГОСТ 51794-2008

**Режим использования территории объекта культурного наследия  
регионального значения «Линии надолбов укрепленного узла Хумальйоки»,  
1920-е гг.**

(Ленинградская область, Выборгский муниципальный район, поселок Ермилово,  
1,5 км южнее)

**На территории Памятника разрешается:**

- проведение работ по сохранению объекта культурного наследия (меры, направленные на обеспечение физической сохранности и сохранение историко-культурной ценности объекта культурного наследия, предусматривающие консервацию, ремонт, реставрацию, включающие в себя научно-исследовательские, изыскательские, проектные и производственные работы, научное руководство за проведением работ по сохранению объекта культурного наследия, технический и авторский надзор за проведением этих работ);

- сохранение элементов планировочной структуры, сохранение элементов природного и культурного ландшафта, воссоздание или компенсация утраченных элементов Памятника и иная хозяйственная деятельность (по согласованию с региональным органом охраны объектов культурного наследия), не противоречащая требованиям обеспечения сохранности объекта культурного наследия и позволяющая обеспечить функционирование объекта культурного наследия в современных условиях, обеспечивающая недопущение ухудшения состояния территории объекта культурного наследия;

- прокладка, ремонт, реконструкция подземных инженерных коммуникаций в соответствии с требованиями законодательства Российской Федерации в сфере сохранения объектов культурного наследия с последующим восстановлением нарушенных участков дневной поверхности.

**На территории Памятника запрещается:**

- строительство объектов капитального строительства и увеличение объемно-пространственных характеристик существующих на территории объекта культурного наследия объектов капитального строительства; проведение земляных, строительных, мелиоративных работ и иных работ, за исключением работ по сохранению объекта культурного наследия или его отдельных элементов, сохранению историко-градостроительной или природной среды объекта культурного наследия;

- установка рекламных конструкций, распространение наружной рекламы;  
- осуществление любых видов деятельности, ухудшающих экологические условия и гидрологический режим на территории объекта культурного наследия, создающих вибрационные нагрузки динамическим воздействием на грунты в зоне их взаимодействия с объектами культурного наследия.


**Карта (схема) границ территории объекта культурного наследия  
регионального значения «ДОТ №3 укрепрайона Колккала», 1920-е гг.  
(Ленинградская область, Выборгский муниципальный район, поселок Малышево)**



Условные обозначения:

----- граница территории объекта культурного наследия регионального значения

**Перечень координат поворотных (характерных) точек границ территории  
объекта культурного наследия регионального значения  
«ДОТ №3 укрепленного узла Колккала», 1920-е гг.  
(Ленинградская область, Выборгский муниципальный район, поселок Малышево)**



Обозначение характерных (поворотных) точек границы	Координаты, МСК-47 зона 1	
	X	Y
1	2	3
1	487656.558	1300449.273
2	487656.737	1300462.173
3	487648.715	1300462.284
4	487648.537	1300449.384

Определение географических координат характерных точек границы территории объекта культурного наследия выполнено в местной системе координат МСК-47 Ленинградская область ГОСТ 51794-2008

**Режим использования территории объекта культурного наследия  
регионального значения «ДОТ №3 укрепленного узла Колккала», 1920-е гг.  
(Ленинградская область, Выборгский муниципальный район, поселок Малышево)**

**На территории Памятника разрешается:**

- проведение работ по сохранению объекта культурного наследия (меры, направленные на обеспечение физической сохранности и сохранение историко-культурной ценности объекта культурного наследия, предусматривающие консервацию, ремонт, реставрацию, включающие в себя научно-исследовательские, изыскательские, проектные и производственные работы, научное руководство за проведением работ по сохранению объекта культурного наследия, технический и авторский надзор за проведением этих работ);

- сохранение элементов планировочной структуры, сохранение элементов природного и культурного ландшафта, воссоздание или компенсация утраченных элементов Памятника и иная хозяйственная деятельность (по согласованию с региональным органом охраны объектов культурного наследия), не противоречащая требованиям обеспечения сохранности объекта культурного наследия и позволяющая обеспечить функционирование объекта культурного наследия в современных условиях, обеспечивающая недопущение ухудшения состояния территории объекта культурного наследия;

- прокладка, ремонт, реконструкция подземных инженерных коммуникаций в соответствии с требованиями законодательства Российской Федерации в сфере сохранения объектов культурного наследия с последующим восстановлением нарушенных участков дневной поверхности.


**На территории Памятника запрещается:**

- строительство объектов капитального строительства и увеличение объемно-пространственных характеристик существующих на территории объекта культурного наследия объектов капитального строительства; проведение земляных, строительных, мелиоративных работ и иных работ, за исключением работ по сохранению объекта культурного наследия или его отдельных элементов, сохранению историко-градостроительной или природной среды объекта культурного наследия;

- установка рекламных конструкций, распространение наружной рекламы;  
- осуществление любых видов деятельности, ухудшающих экологические условия и гидрологический режим на территории объекта культурного наследия, создающих вибрационные нагрузки динамическим воздействием на грунты в зоне их взаимодействия с объектами культурного наследия.




**Карта (схема) границ территории объекта культурного наследия  
регионального значения «ДОТ №1 укрепленного узла Инкиля», 1920-1930-е гг.  
(Ленинградская область, Выборгский муниципальный район, поселок Рябово,  
1 км севернее)**



Условные обозначения:

----- граница территории объекта культурного наследия регионального значения

**Перечень координат поворотных (характерных) точек границ территории  
 объекта культурного наследия регионального значения  
 «ДОТ №1 укрепленного узла Инкиля», 1920-1930-е гг.  
 (Ленинградская область, Выборгский муниципальный район, поселок Рябово,  
 1 км севернее)**



Обозначение характерных (поворотных) точек границы	Координаты, МСК-47 зона 1	
	X	Y
1	2	3
1	481304.362	1306008.288
2	481304.812	1306037.612
3	481272.392	1306038.110
4	481271.942	1306008.786

Определение географических координат характерных точек границы территории объекта культурного наследия выполнено в местной системе координат МСК-47 Ленинградская область ГОСТ 51794-2008

**Режим использования территории объекта культурного наследия  
регионального значения «ДОТ №1 укрепленного узла Инкиля», 1920-1930-е гг.  
(Ленинградская область, Выборгский муниципальный район, поселок Рябово,  
1 км севернее)**

**На территории Памятника разрешается:**

- проведение работ по сохранению объекта культурного наследия (меры, направленные на обеспечение физической сохранности и сохранение историко-культурной ценности объекта культурного наследия, предусматривающие консервацию, ремонт, реставрацию, включающие в себя научно-исследовательские, изыскательские, проектные и производственные работы, научное руководство за проведением работ по сохранению объекта культурного наследия, технический и авторский надзор за проведением этих работ);

- сохранение элементов планировочной структуры, сохранение элементов природного и культурного ландшафта, воссоздание или компенсация утраченных элементов Памятника и иная хозяйственная деятельность (по согласованию с региональным органом охраны объектов культурного наследия), не противоречащая требованиям обеспечения сохранности объекта культурного наследия и позволяющая обеспечить функционирование объекта культурного наследия в современных условиях, обеспечивающая недопущение ухудшения состояния территории объекта культурного наследия;

- прокладка, ремонт, реконструкция подземных инженерных коммуникаций в соответствии с требованиями законодательства Российской Федерации в сфере сохранения объектов культурного наследия с последующим восстановлением нарушенных участков дневной поверхности.

**На территории Памятника запрещается:**

- строительство объектов капитального строительства и увеличение объемно-пространственных характеристик существующих на территории объекта культурного наследия объектов капитального строительства; проведение земляных, строительных, мелиоративных работ и иных работ, за исключением работ по сохранению объекта культурного наследия или его отдельных элементов, сохранению историко-градостроительной или природной среды объекта культурного наследия;

- установка рекламных конструкций, распространение наружной рекламы;  
- осуществление любых видов деятельности, ухудшающих экологические условия и гидрологический режим на территории объекта культурного наследия, создающих вибрационные нагрузки динамическим воздействием на грунты в зоне их взаимодействия с объектами культурного наследия.


**Карта (схема) границ территории объекта культурного наследия  
регионального значения «ДОТ №2 укрепленного узла Инкиля», 1920-1930-е гг.  
(Ленинградская область, Выборгский муниципальный район, поселок Рябово,  
1 км севернее)**



Условные обозначения:

----- граница территории объекта культурного наследия регионального значения

**Перечень координат поворотных (характерных) точек границ территории  
объекта культурного наследия регионального значения  
«ДОТ №2 укрепленного узла Инкиля», 1920-1930-е гг.  
(Ленинградская область, Выборгский муниципальный район, поселок Рябово,  
1 км севернее)**



Обозначение характерных (поворотных) точек границы	Координаты, МСК-47 зона 1	
	X	Y
1	2	3
1	480562.174	1305919.344
2	480562.634	1305949.337
3	480534.447	1305949.769
4	480533.988	1305919.776

Определение географических координат характерных точек границы территории объекта культурного наследия выполнено в местной системе координат МСК-47 Ленинградская область ГОСТ 51794-2008

**Режим использования территории объекта культурного наследия  
регионального значения «ДОТ №2 укрепленного узла Инкиля», 1920-1930-е гг.  
(Ленинградская область, Выборгский муниципальный район, поселок Рябово,  
1 км севернее)**

**На территории Памятника разрешается:**

- проведение работ по сохранению объекта культурного наследия (меры, направленные на обеспечение физической сохранности и сохранение историко-культурной ценности объекта культурного наследия, предусматривающие консервацию, ремонт, реставрацию, включающие в себя научно-исследовательские, изыскательские, проектные и производственные работы, научное руководство за проведением работ по сохранению объекта культурного наследия, технический и авторский надзор за проведением этих работ);

- сохранение элементов планировочной структуры, сохранение элементов природного и культурного ландшафта, воссоздание или компенсация утраченных элементов Памятника и иная хозяйственная деятельность (по согласованию с региональным органом охраны объектов культурного наследия), не противоречащая требованиям обеспечения сохранности объекта культурного наследия и позволяющая обеспечить функционирование объекта культурного наследия в современных условиях, обеспечивающая недопущение ухудшения состояния территории объекта культурного наследия;

- прокладка, ремонт, реконструкция подземных инженерных коммуникаций в соответствии с требованиями законодательства Российской Федерации в сфере сохранения объектов культурного наследия с последующим восстановлением нарушенных участков дневной поверхности.

**На территории Памятника запрещается:**

- строительство объектов капитального строительства и увеличение объемно-пространственных характеристик существующих на территории объекта культурного наследия объектов капитального строительства; проведение земляных, строительных, мелиоративных работ и иных работ, за исключением работ по сохранению объекта культурного наследия или его отдельных элементов, сохранению историко-градостроительной или природной среды объекта культурного наследия;

- установка рекламных конструкций, распространение наружной рекламы;  
- осуществление любых видов деятельности, ухудшающих экологические условия и гидрологический режим на территории объекта культурного наследия, создающих вибрационные нагрузки динамическим воздействием на грунты в зоне их взаимодействия с объектами культурного наследия.





**Режим использования территории объекта культурного наследия  
регионального значения «ДОТ №1 укрепленного узла Инкиля», 1920-1930-е гг.  
(Ленинградская область, Выборгский муниципальный район, поселок Рябово,  
1 км севернее)**

**На территории Памятника разрешается:**

- проведение работ по сохранению объекта культурного наследия (меры, направленные на обеспечение физической сохранности и сохранение историко-культурной ценности объекта культурного наследия, предусматривающие консервацию, ремонт, реставрацию, включающие в себя научно-исследовательские, изыскательские, проектные и производственные работы, научное руководство за проведением работ по сохранению объекта культурного наследия, технический и авторский надзор за проведением этих работ);

- сохранение элементов планировочной структуры, сохранение элементов природного и культурного ландшафта, воссоздание или компенсация утраченных элементов Памятника и иная хозяйственная деятельность (по согласованию с региональным органом охраны объектов культурного наследия), не противоречащая требованиям обеспечения сохранности объекта культурного наследия и позволяющая обеспечить функционирование объекта культурного наследия в современных условиях, обеспечивающая недопущение ухудшения состояния территории объекта культурного наследия;

- прокладка, ремонт, реконструкция подземных инженерных коммуникаций в соответствии с требованиями законодательства Российской Федерации в сфере сохранения объектов культурного наследия с последующим восстановлением нарушенных участков дневной поверхности.

**На территории Памятника запрещается:**

- строительство объектов капитального строительства и увеличение объемно-пространственных характеристик существующих на территории объекта культурного наследия объектов капитального строительства; проведение земляных, строительных, мелиоративных работ и иных работ, за исключением работ по сохранению объекта культурного наследия или его отдельных элементов, сохранению историко-градостроительной или природной среды объекта культурного наследия;

- установка рекламных конструкций, распространение наружной рекламы;  
- осуществление любых видов деятельности, ухудшающих экологические условия и гидрологический режим на территории объекта культурного наследия, создающих вибрационные нагрузки динамическим воздействием на грунты в зоне их взаимодействия с объектами культурного наследия.


**Карта (схема) границ территории объекта культурного наследия  
регионального значения «ДОТ №3 укрепрайона Инкиля», 1920-1930-е гг.  
(Ленинградская область, Выборгский муниципальный район, поселок Рябово,  
2 км северо-западнее)**



Условные обозначения:

----- граница территории объекта культурного наследия регионального значения

**Перечень координат поворотных (характерных) точек границ территории  
объекта культурного наследия регионального значения  
«ДОТ №3 укрепрайона Инкиля», 1920-1930-е гг.  
(Ленинградская область, Выборгский муниципальный район, поселок Рябово,  
2 км северо-западнее)**



Обозначение характерных (поворотных) точек границы	Координаты, МСК-47 зона 1	
	X	Y
1	2	3
1	478733.473	1305748.575
2	478735.095	1305854.791
3	478646.302	1305856.148
4	478644.680	1305749.929

Определение географических координат характерных точек границы территории объекта культурного наследия выполнено в местной системе координат МСК-47 Ленинградская область ГОСТ 51794-2008

**Режим использования территории объекта культурного наследия  
регионального значения «ДОТ №3 укрепленного узла Инкиля», 1920-1930-е гг.  
(Ленинградская область, Выборгский муниципальный район, поселок Рябово,  
2 км северо-западнее)**

**На территории Памятника разрешается:**

- проведение работ по сохранению объекта культурного наследия (меры, направленные на обеспечение физической сохранности и сохранение историко-культурной ценности объекта культурного наследия, предусматривающие консервацию, ремонт, реставрацию, включающие в себя научно-исследовательские, изыскательские, проектные и производственные работы, научное руководство за проведением работ по сохранению объекта культурного наследия, технический и авторский надзор за проведением этих работ);

- сохранение элементов планировочной структуры, сохранение элементов природного и культурного ландшафта, воссоздание или компенсация утраченных элементов Памятника и иная хозяйственная деятельность (по согласованию с региональным органом охраны объектов культурного наследия), не противоречащая требованиям обеспечения сохранности объекта культурного наследия и позволяющая обеспечить функционирование объекта культурного наследия в современных условиях, обеспечивающая недопущение ухудшения состояния территории объекта культурного наследия;

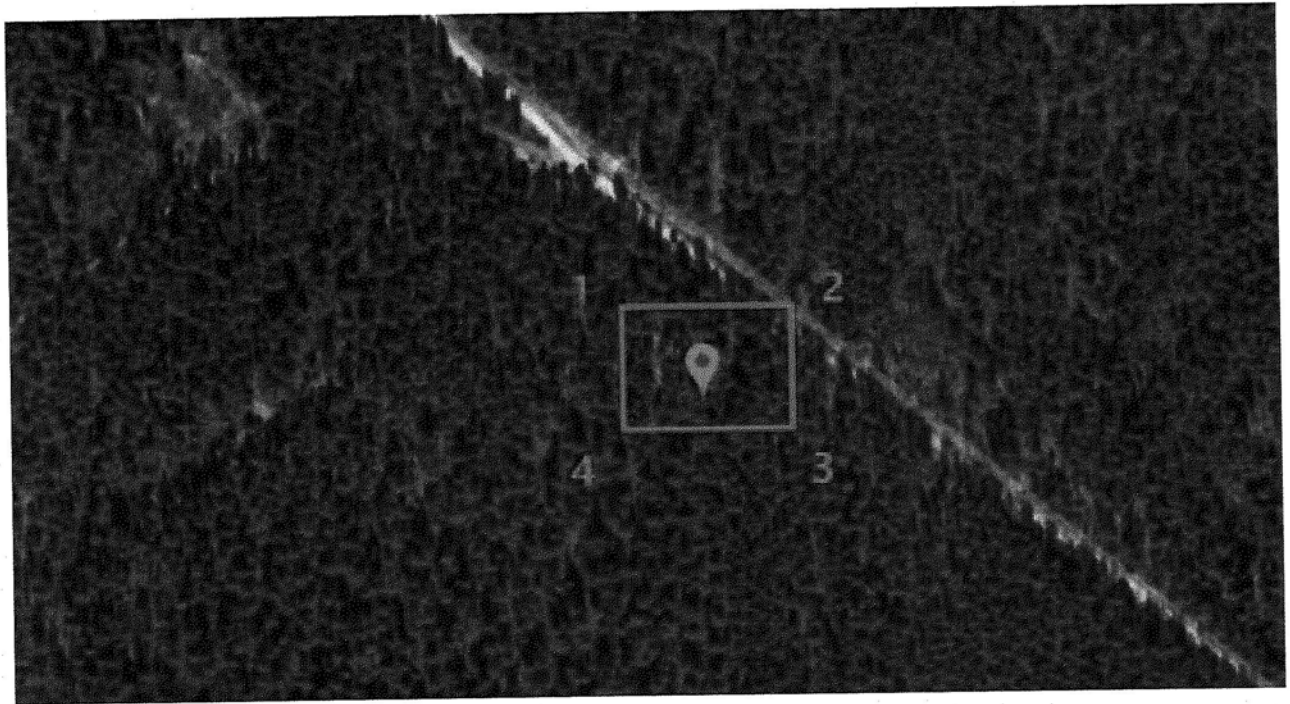
- прокладка, ремонт, реконструкция подземных инженерных коммуникаций в соответствии с требованиями законодательства Российской Федерации в сфере сохранения объектов культурного наследия с последующим восстановлением нарушенных участков дневной поверхности.

**На территории Памятника запрещается:**

- строительство объектов капитального строительства и увеличение объемно-пространственных характеристик существующих на территории объекта культурного наследия объектов капитального строительства; проведение земляных, строительных, мелиоративных работ и иных работ, за исключением работ по сохранению объекта культурного наследия или его отдельных элементов, сохранению историко-градостроительной или природной среды объекта культурного наследия;

- установка рекламных конструкций, распространение наружной рекламы;  
- осуществление любых видов деятельности, ухудшающих экологические условия и гидрологический режим на территории объекта культурного наследия, создающих вибрационные нагрузки динамическим воздействием на грунты в зоне их взаимодействия с объектами культурного наследия.

**Карта (схема) границ территории объекта культурного наследия  
регионального значения «ДОТ №4 укрепрайона Инкиля», 1920-1930-е гг.  
(Ленинградская область, Выборгский муниципальный район, поселок Рябово,  
2 км северо-западнее)**




Условные обозначения:

----- граница территории объекта культурного наследия регионального значения



**Перечень координат поворотных (характерных) точек границ территории  
объекта культурного наследия регионального значения  
«ДОТ №4 укрепленного узла Инкиля», 1920-1930-е гг.  
(Ленинградская область, Выборгский муниципальный район, поселок Рябово,  
2 км северо-западнее)**



Обозначение характерных (поворотных) точек границы	Координаты, МСК-47 зона 1	
	X	Y
1	2	3
1	478438.127	1305731.135
2	478439.424	1305816.137
3	478374.250	1305817.132
4	478372.952	1305732.129

Определение географических координат характерных точек границы территории объекта культурного наследия выполнено в местной системе координат МСК-47 Ленинградская область ГОСТ 51794-2008

**Режим использования территории объекта культурного наследия  
регионального значения «ДОТ №4 укрепленного узла Инкиля», 1920-1930-е гг.  
(Ленинградская область, Выборгский муниципальный район, поселок Рябово,  
2 км северо-западнее)**

**На территории Памятника разрешается:**

- проведение работ по сохранению объекта культурного наследия (меры, направленные на обеспечение физической сохранности и сохранение историко-культурной ценности объекта культурного наследия, предусматривающие консервацию, ремонт, реставрацию, включающие в себя научно-исследовательские, изыскательские, проектные и производственные работы, научное руководство за проведением работ по сохранению объекта культурного наследия, технический и авторский надзор за проведением этих работ);

- сохранение элементов планировочной структуры, сохранение элементов природного и культурного ландшафта, воссоздание или компенсация утраченных элементов Памятника и иная хозяйственная деятельность (по согласованию с региональным органом охраны объектов культурного наследия), не противоречащая требованиям обеспечения сохранности объекта культурного наследия и позволяющая обеспечить функционирование объекта культурного наследия в современных условиях, обеспечивающая недопущение ухудшения состояния территории объекта культурного наследия;

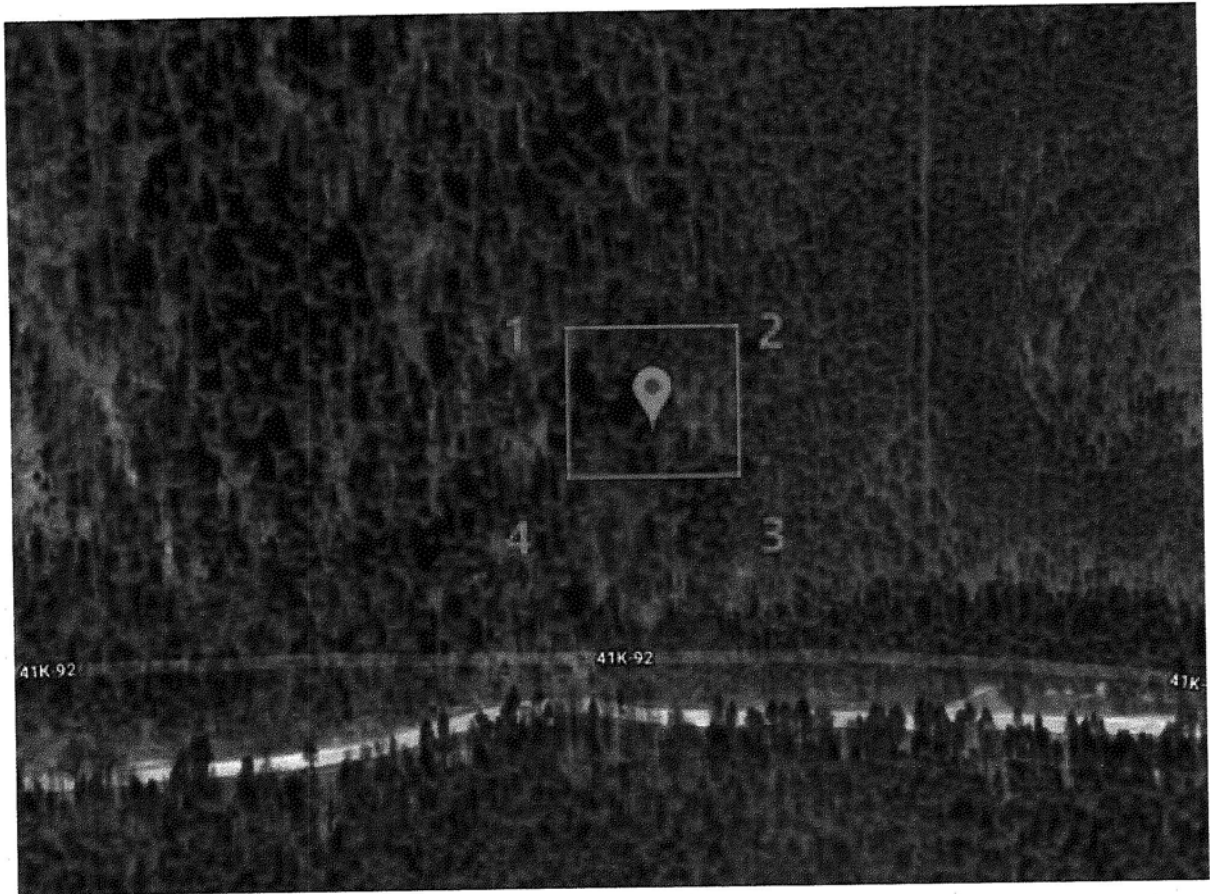
- прокладка, ремонт, реконструкция подземных инженерных коммуникаций в соответствии с требованиями законодательства Российской Федерации в сфере сохранения объектов культурного наследия с последующим восстановлением нарушенных участков дневной поверхности.

**На территории Памятника запрещается:**

- строительство объектов капитального строительства и увеличение объемно-пространственных характеристик существующих на территории объекта культурного наследия объектов капитального строительства; проведение земляных, строительных, мелиоративных работ и иных работ, за исключением работ по сохранению объекта культурного наследия или его отдельных элементов, сохранению историко-градостроительной или природной среды объекта культурного наследия;

- установка рекламных конструкций, распространение наружной рекламы;  
- осуществление любых видов деятельности, ухудшающих экологические условия и гидрологический режим на территории объекта культурного наследия, создающих вибрационные нагрузки динамическим воздействием на грунты в зоне их взаимодействия с объектами культурного наследия.


**Карта (схема) границ территории объекта культурного наследия  
регионального значения «ДОТ №5 укрепленного узла Инкиля», 1920-1930-е гг.  
(Ленинградская область, Выборгский муниципальный район, поселок Рябово,  
3 км северо-западнее)**



Условные обозначения:

----- граница территории объекта культурного наследия регионального значения

**Перечень координат поворотных (характерных) точек границ территории  
объекта культурного наследия регионального значения  
«ДОТ №5 укрепленного узла Инкиля», 1920-1930-е гг.  
(Ленинградская область, Выборгский муниципальный район, поселок Рябово,  
3 км северо-западнее)**



Обозначение характерных (поворотных) точек границы	Координаты, МСК-47 зона 1	
	X	Y
1	2	3
1	477665.593	1305455.728
2	477666.233	1305497.851
3	477612.088	1305498.673
4	477611.449	1305456.549

Определение географических координат характерных точек границы территории объекта культурного наследия выполнено в местной системе координат МСК-47 Ленинградская область ГОСТ 51794-2008

**Режим использования территории объекта культурного наследия  
регионального значения «ДОТ №5 укрепленного узла Инкиля», 1920-1930-е гг.  
(Ленинградская область, Выборгский муниципальный район, поселок Рябово,  
3 км северо-западнее)**

**На территории Памятника разрешается:**

- проведение работ по сохранению объекта культурного наследия (меры, направленные на обеспечение физической сохранности и сохранение историко-культурной ценности объекта культурного наследия, предусматривающие консервацию, ремонт, реставрацию, включающие в себя научно-исследовательские, изыскательские, проектные и производственные работы, научное руководство за проведением работ по сохранению объекта культурного наследия, технический и авторский надзор за проведением этих работ);

- сохранение элементов планировочной структуры, сохранение элементов природного и культурного ландшафта, воссоздание или компенсация утраченных элементов Памятника и иная хозяйственная деятельность (по согласованию с региональным органом охраны объектов культурного наследия), не противоречащая требованиям обеспечения сохранности объекта культурного наследия и позволяющая обеспечить функционирование объекта культурного наследия в современных условиях, обеспечивающая недопущение ухудшения состояния территории объекта культурного наследия;


- прокладка, ремонт, реконструкция подземных инженерных коммуникаций в соответствии с требованиями законодательства Российской Федерации в сфере сохранения объектов культурного наследия с последующим восстановлением нарушенных участков дневной поверхности.

**На территории Памятника запрещается:**

- строительство объектов капитального строительства и увеличение объемно-пространственных характеристик существующих на территории объекта культурного наследия объектов капитального строительства; проведение земляных, строительных, мелиоративных работ и иных работ, за исключением работ по сохранению объекта культурного наследия или его отдельных элементов, сохранению историко-градостроительной или природной среды объекта культурного наследия;

- установка рекламных конструкций, распространение наружной рекламы;  
- осуществление любых видов деятельности, ухудшающих экологические условия и гидрологический режим на территории объекта культурного наследия, создающих вибрационные нагрузки динамическим воздействием на грунты в зоне их взаимодействия с объектами культурного наследия.

**Карта (схема) границ территории объекта культурного наследия  
регионального значения «ДОТ №6 укрепленного узла Инкиля», 1920-1930-е гг.  
(Ленинградская область, Выборгский муниципальный район, поселок Лужки,  
2 км северо-западнее)**




Условные обозначения:

----- граница территории объекта культурного наследия регионального значения



**Перечень координат поворотных (характерных) точек границ территории  
объекта культурного наследия регионального значения  
«ДОТ №6 укрепленного узла Инкиля», 1920-1930-е гг.  
(Ленинградская область, Выборгский муниципальный район, поселок Лужки,  
2 км северо-западнее)**



Обозначение характерных (поворотных) точек границы	Координаты, МСК-47 зона 1	
	X	Y
1	2	3
1	474047.253	1305104.866
2	474048.122	1305162.525
3	474001.219	1305163.232
4	474000.350	1305105.572

Определение географических координат характерных точек границы территории объекта культурного наследия выполнено в местной системе координат МСК-47 Ленинградская область ГОСТ 51794-2008

**Режим использования территории объекта культурного наследия  
регионального значения «ДОТ №6 укрепленного узла Инкиля», 1920-1930-е гг.  
(Ленинградская область, Выборгский муниципальный район, поселок Лужки,  
2 км северо-западнее)**

**На территории Памятника разрешается:**

- проведение работ по сохранению объекта культурного наследия (меры, направленные на обеспечение физической сохранности и сохранение историко-культурной ценности объекта культурного наследия, предусматривающие консервацию, ремонт, реставрацию, включающие в себя научно-исследовательские, изыскательские, проектные и производственные работы, научное руководство за проведением работ по сохранению объекта культурного наследия, технический и авторский надзор за проведением этих работ);

- сохранение элементов планировочной структуры, сохранение элементов природного и культурного ландшафта, воссоздание или компенсация утраченных элементов Памятника и иная хозяйственная деятельность (по согласованию с региональным органом охраны объектов культурного наследия), не противоречащая требованиям обеспечения сохранности объекта культурного наследия и позволяющая обеспечить функционирование объекта культурного наследия в современных условиях, обеспечивающая недопущение ухудшения состояния территории объекта культурного наследия;

- прокладка, ремонт, реконструкция подземных инженерных коммуникаций в соответствии с требованиями законодательства Российской Федерации в сфере сохранения объектов культурного наследия с последующим восстановлением нарушенных участков дневной поверхности.

**На территории Памятника запрещается:**





- строительство объектов капитального строительства и увеличение объемно-пространственных характеристик существующих на территории объекта культурного наследия объектов капитального строительства; проведение земляных, строительных, мелиоративных работ и иных работ, за исключением работ по сохранению объекта культурного наследия или его отдельных элементов, сохранению историко-градостроительной или природной среды объекта культурного наследия;

- установка рекламных конструкций, распространение наружной рекламы;  
- осуществление любых видов деятельности, ухудшающих экологические условия и гидрологический режим на территории объекта культурного наследия, создающих вибрационные нагрузки динамическим воздействием на грунты в зоне их взаимодействия с объектами культурного наследия.

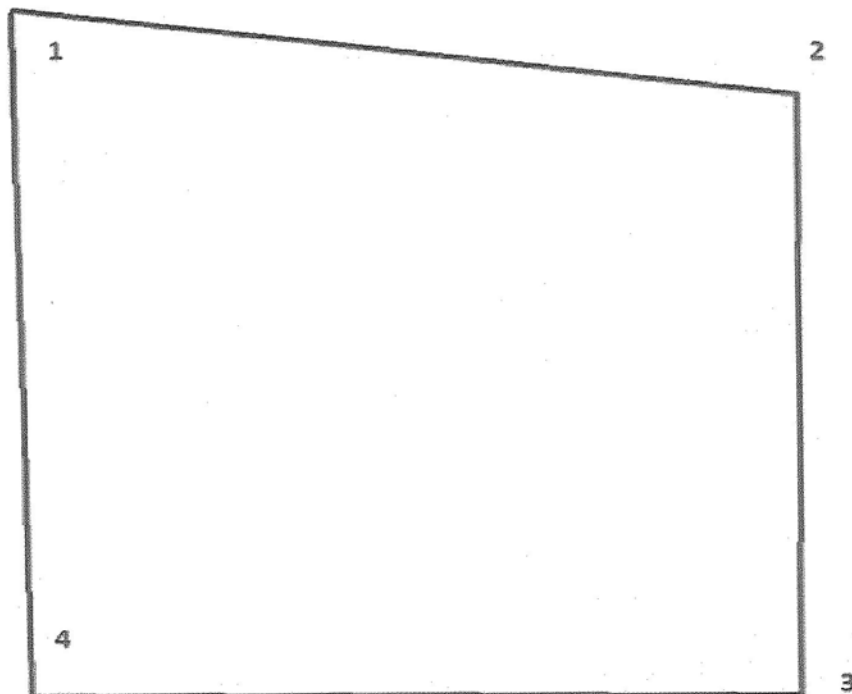
**Карта (схема) границ территории объекта культурного наследия  
регионального значения «ДОТ №7 укрепрайона Инкиля», 1920-1930-е гг.  
(Ленинградская область, Выборгский муниципальный район, поселок Лужки,  
2 км северо-западнее)**



Условные обозначения:

-  - граница территории объекта культурного наследия регионального значения
-  - объекты культурного наследия регионального значения:
  - 1 – ДОТ №7
-  2 – Линии надолбов
-  3 – Эскарпированные берега ручья Окуневского

**Перечень координат поворотных (характерных) точек границ территории  
объекта культурного наследия регионального значения  
«ДОТ №7 укрепленного узла Инкиля», 1920-1930-е гг.  
(Ленинградская область, Выборгский муниципальный район, поселок Лужки,  
2 км северо-западнее)**



Обозначение характерных (поворотных) точек границы	Координаты, МСК-47 зона 1	
	X	Y
1	2	3
1	473964.174	1305122.998
2	473956.904	1305283.784
3	473823.290	1305298.256
4	473832.024	1305138.549

Определение географических координат характерных точек границы территории объекта культурного наследия выполнено в местной системе координат МСК-47 Ленинградская область ГОСТ 51794-2008

**Режим использования территории объекта культурного наследия  
регионального значения «ДОТ №7 укрепленного узла Инкиля», 1920-1930-е гг.  
(Ленинградская область, Выборгский муниципальный район, поселок Лужки,  
2 км северо-западнее)**

**На территории Памятника разрешается:**

- проведение работ по сохранению объекта культурного наследия (меры, направленные на обеспечение физической сохранности и сохранение историко-культурной ценности объекта культурного наследия, предусматривающие консервацию, ремонт, реставрацию, включающие в себя научно-исследовательские, изыскательские, проектные и производственные работы, научное руководство за проведением работ по сохранению объекта культурного наследия, технический и авторский надзор за проведением этих работ);

- сохранение элементов планировочной структуры, сохранение элементов природного и культурного ландшафта, воссоздание или компенсация утраченных элементов Памятника и иная хозяйственная деятельность (по согласованию с региональным органом охраны объектов культурного наследия), не противоречащая требованиям обеспечения сохранности объекта культурного наследия и позволяющая обеспечить функционирование объекта культурного наследия в современных условиях, обеспечивающая недопущение ухудшения состояния территории объекта культурного наследия;

- прокладка, ремонт, реконструкция подземных инженерных коммуникаций в соответствии с требованиями законодательства Российской Федерации в сфере сохранения объектов культурного наследия с последующим восстановлением нарушенных участков дневной поверхности.

**На территории Памятника запрещается:**

- строительство объектов капитального строительства и увеличение объемно-пространственных характеристик существующих на территории объекта культурного наследия объектов капитального строительства; проведение земляных, строительных, мелиоративных работ и иных работ, за исключением работ по сохранению объекта культурного наследия или его отдельных элементов, сохранению историко-градостроительной или природной среды объекта культурного наследия;

- установка рекламных конструкций, распространение наружной рекламы;  
- осуществление любых видов деятельности, ухудшающих экологические условия и гидрологический режим на территории объекта культурного наследия, создающих вибрационные нагрузки динамическим воздействием на грунты в зоне их взаимодействия с объектами культурного наследия.

**Карта (схема) границ территории объекта культурного наследия  
регионального значения «Линия заграждений укрепленного узла Инкиля»,  
1920-1930-е гг.**

(Ленинградская область, Выборгский муниципальный район, поселок Лужки,  
3 км северо-западнее)

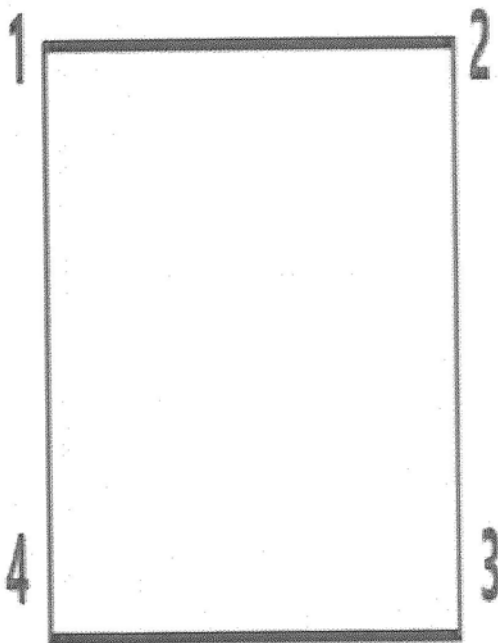


Условные обозначения:

----- граница территории объекта культурного наследия регионального значения



**Перечень координат поворотных (характерных) точек границ территории  
 объекта культурного наследия регионального значения  
 «Линия заграждений укрепленного узла Инкиля», 1920-1930-е гг.  
 (Ленинградская область, Выборгский муниципальный район, поселок Лужки,  
 3 км северо-западнее)**



Обозначение характерных (поворотных) точек границы	Координаты, МСК-47 зона 1	
	X	Y
1	2	3
1	473956.297	1305221.416
2	473957.589	1305307.020
3	473817.883	1305309.131
4	473816.590	1305223.523

Определение географических координат характерных точек границы территории объекта культурного наследия выполнено в местной системе координат МСК-47 Ленинградская область ГОСТ 51794-2008

**Режим использования территории объекта культурного наследия  
регионального значения «Линия заграждений укреплённого узла Инкиля»,  
1920-1930-е гг.**

(Ленинградская область, Выборгский муниципальный район, посёлок Лужки,  
3 км северо-западнее)

**На территории Памятника разрешается:**

- проведение работ по сохранению объекта культурного наследия (меры, направленные на обеспечение физической сохранности и сохранение историко-культурной ценности объекта культурного наследия, предусматривающие консервацию, ремонт, реставрацию, включающие в себя научно-исследовательские, изыскательские, проектные и производственные работы, научное руководство за проведением работ по сохранению объекта культурного наследия, технический и авторский надзор за проведением этих работ);

- сохранение элементов планировочной структуры, сохранение элементов природного и культурного ландшафта, воссоздание или компенсация утраченных элементов Памятника и иная хозяйственная деятельность (по согласованию с региональным органом охраны объектов культурного наследия), не противоречащая требованиям обеспечения сохранности объекта культурного наследия и позволяющая обеспечить функционирование объекта культурного наследия в современных условиях, обеспечивающая недопущение ухудшения состояния территории объекта культурного наследия;

- прокладка, ремонт, реконструкция подземных инженерных коммуникаций в соответствии с требованиями законодательства Российской Федерации в сфере сохранения объектов культурного наследия с последующим восстановлением нарушенных участков дневной поверхности.


**На территории Памятника запрещается:**

- строительство объектов капитального строительства и увеличение объёмно-пространственных характеристик существующих на территории объекта культурного наследия объектов капитального строительства; проведение земляных, строительных, мелиоративных работ и иных работ, за исключением работ по сохранению объекта культурного наследия или его отдельных элементов, сохранению историко-градостроительной или природной среды объекта культурного наследия;

- установка рекламных конструкций, распространение наружной рекламы;  
- осуществление любых видов деятельности, ухудшающих экологические условия и гидрологический режим на территории объекта культурного наследия, создающих вибрационные нагрузки динамическим воздействием на грунты в зоне их взаимодействия с объектами культурного наследия.

**Карта (схема) границ территории объекта культурного наследия  
регионального значения «ДОТ №19 укрепленного узла Лайхалампи»,  
январь-март 1940 г.**


(Ленинградская область, Выборгский муниципальный район, Выборгская кольцевая  
автодорога, 1 км восточнее)



Условные обозначения:

----- граница территории объекта культурного наследия регионального значения

**Перечень координат поворотных (характерных) точек границ территории  
объекта культурного наследия регионального значения  
«ДОТ №19 укрепленного узла Лайхалампи»,  
январь-март 1940 г.  
(Ленинградская область, Выборгский муниципальный район, Выборгская кольцевая  
автодорога, 1 км восточнее)**



Обозначение характерных (поворотных) точек границы	Координаты, МСК-47 зона 1	
	X	Y
1	2	3
1	527984.681	1295537.672
2	527985.018	1295564.220
3	527955.381	1295564.596
4	527955.044	1295538.047

Определение географических координат характерных точек границы территории объекта культурного наследия выполнено в местной системе координат МСК-47 Ленинградская область ГОСТ 51794-2008

**Режим использования территории объекта культурного наследия  
регионального значения «ДОТ №19 укрепленного узла Лайхалампи»,  
январь-март 1940 г.**

(Ленинградская область, Выборгский муниципальный район, Выборгская кольцевая  
автодорога, 1 км восточнее)

**На территории Памятника разрешается:**

- проведение работ по сохранению объекта культурного наследия (меры, направленные на обеспечение физической сохранности и сохранение историко-культурной ценности объекта культурного наследия, предусматривающие консервацию, ремонт, реставрацию, включающие в себя научно-исследовательские, изыскательские, проектные и производственные работы, научное руководство за проведением работ по сохранению объекта культурного наследия, технический и авторский надзор за проведением этих работ);

- сохранение элементов планировочной структуры, сохранение элементов природного и культурного ландшафта, воссоздание или компенсация утраченных элементов Памятника и иная хозяйственная деятельность (по согласованию с региональным органом охраны объектов культурного наследия), не противоречащая требованиям обеспечения сохранности объекта культурного наследия и позволяющая обеспечить функционирование объекта культурного наследия в современных условиях, обеспечивающая недопущение ухудшения состояния территории объекта культурного наследия;

- прокладка, ремонт, реконструкция подземных инженерных коммуникаций в соответствии с требованиями законодательства Российской Федерации в сфере сохранения объектов культурного наследия с последующим восстановлением нарушенных участков дневной поверхности.

**На территории Памятника запрещается:**

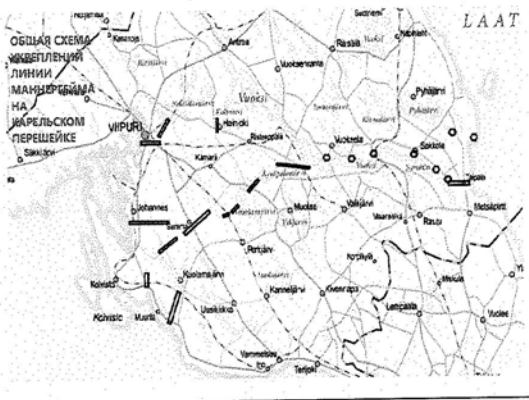
- строительство объектов капитального строительства и увеличение объемно-пространственных характеристик существующих на территории объекта культурного наследия объектов капитального строительства; проведение земляных, строительных, мелиоративных работ и иных работ, за исключением работ по сохранению объекта культурного наследия или его отдельных элементов, сохранению историко-градостроительной или природной среды объекта культурного наследия;

- установка рекламных конструкций, распространение наружной рекламы;  
- осуществление любых видов деятельности, ухудшающих экологические условия и гидрологический режим на территории объекта культурного наследия, создающих вибрационные нагрузки динамическим воздействием на грунты в зоне их взаимодействия с объектами культурного наследия.

Приложение № 3  
к приказу комитета по культуре  
Ленинградской области  
от «17» апреля 2019 г.  
№ 01-03/19-230

**Предмет охраны объекта культурного наследия регионального значения «Комплекс фортификационных сооружений («Линия Маннергейма»), место ожесточенных боев Красной Армии в период 1939-1940, 1941-1945 гг.» по адресу: Ленинградская область, Выборгский район, садоводство Джатијево-3, садоводство Восход, садоводство «Звездочка-2», поселки Житково, Дятлово, Малышево, Ермилово, Глебычево, урочище Зайчихино, полигон 138-й гвардейской Краснознаменной Красносельской Ордена Ленина отдельной мотострелковой бригады, станции Лейпясуо, западный берег озера Глубокого в районе болота Комарихинское, поселка Грибное, ООПТ «Раковые озера»**



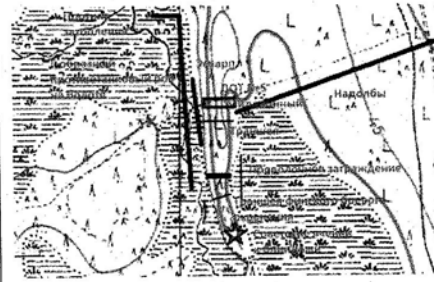
**«Комплекс фортификационных сооружений («Линия Маннергейма»), место ожесточенных боев Красной Армии в период 1939-1940, 1941-1945 гг.» (Ленинградская область, Выборгский район, садоводство Джатијево-3, садоводство Восход, садоводство «Звездочка-2», поселки Житково, Дятлово, Малышево, Ермилово, Глебычево, урочище Зайчихино, полигон 138-й гвардейской Краснознаменной Красносельской Ордена Ленина отдельной мотострелковой бригады, станции Лейпясуо, западный берег озера Глубокого в районе болота Комарихинское, поселка Грибное, ООПТ «Раковые озера»)**






№ п/п	Виды предметов охраны	Элементы предметов охраны	Фотофиксация
1	Объемно-пространственное и планировочное решение территории:	<p>Местоположение исторических границ и конфигурация территории.</p> <p>Историческое местоположение объектов, входящих в состав ансамбля, элементов культурного и природного ландшафта, исторически сложившиеся визуальные связи между ними.</p>	




### «Высота Язык»



(Ленинградская область, Выборгский муниципальный район, полигон 138-й гвардейской Краснознаменной Красносельской Ордена Ленина отдельной мотострелковой бригады, к северо-востоку от гарнизонного поселка Каменка)





№ п/п	Виды предметов охраны	Элементы предметов охраны	Фотофиксация
1	Ландшафтные характеристики:	Расположение высоты «Язык» в лесистой местности.	
2	Ценные элементы ландшафта:	Русло реки Веснянки с остатками плотины затопления. Эскарп на западном склоне высоты «Язык».	
3	Объемно-пространственные и планировочные характеристики:	Историческая планировочная система: ДОТ №5 «Миллионный»; Траншеи и ходы сообщения; Линия противотанковых надолбов; Противотанковый ров в южной части высоты; Советские блиндажи и ячейки в южной части высоты; Трассировка исторических боевых траншей, ходов сообщения и противотанковых рвов по всей существующей длине; Г-образный противотанковый ров на болоте западнее высоты.	



<p>4</p> <p>Ценные элементы системы обороны и поля боя:</p>	<p>ДОТ №5 «Миллионный».</p>	
	<p>Основная боевая траншея перед ДОТ и ход сообщения в тыл.</p>	
	<p>Противотанковые надолбы.</p>	
	<p>Противотанковый ров.</p>	
	<p>Заграждение из колючей проволоки на болоте восточнее высоты.</p>	

		<p>Ячейки советских бойцов в южной части высоты.</p>	
--	--	--	---

**«Место штурма ДОТ №2 «Тертту»**  
 (Ленинградская область, Выборгский муниципальный район, садоводство  
 Звездочка-2, западнее шоссе А-125)



№ п/п	Виды предметов охраны	Элементы предметов охраны	Фотофиксация
1	Ландшафтные характеристики:	Расположение ДОТ №2 и убежища №2а в смешанном лесу.	
2	Ценные элементы ландшафта:	Сосны, разбитые снарядами в 300 метрах от места штурма.	



3	Объемно-пространственные и планировочные характеристики:	<p>Историческая планировочная система:          ДОТ №2 «Тертту»;          Линия противотанковых надолбов с проходами, сделанными во время штурма;          Противотанковый ров постройки 1941 года;          Воронки южнее ДОТ №2 и №2а 308.</p>	
4	Ценные элементы системы обороны и поля боя:	<p>ДОТ №2 «Тертту»:          исторические капитальные конструкции, их материал (бетон и железобетон);          историческое объемно-планировочное решение в габаритах капитальных стен и крыши, входы и амбразуры (конфигурация, габариты).</p>	
		<p>Убежище №2а и стена убежища с пулевыми попаданиями:          исторические капитальные конструкции, их материал (бетон и железобетон);          историческое объемно-планировочное решение в габаритах капитальных стен и крыши, входы и амбразуры (конфигурация, габариты).</p>	 
		<p>Линия надолбов с проходами, сделанными во время штурма</p>	

		Советский противотанковый ров 1941 года.	
		Воронки южнее ДОТ №2.	

### «Убежище укрепленного узла Хейнйоки»



(Ленинградская область, Выборгский муниципальный район, северо-восточнее поселка Житково)

№ п/п	Виды предметов охраны	Элементы предметов охраны	Фотофиксация
1	Конструктивная система:	<p>Исторические капитальные стены и крыша, исторические лестницы и перемычки в подземной казарме (частично уничтожены подрывом), их материал (бетон).</p> <p>Исторические ниши для патронов в бруствере (материал – бетон).</p>	 



		<p>Исторические перила ограждения (материал – сталь).</p> <p>Исторические металлические двери и дверные коробки, деформированные подрывом (материал – сталь).</p>	 
2	Объемно-планировочное решение:	Историческое объемно-планировочное решение в габаритах капитальных стен.	Для фотографирования общего вида сооружения необходима расчистка местности, удаление растительности и грунта.

### «Убежище укрепленного узла Аля-Сяйниё»

(Ленинградская область, Выборгский муниципальный район, садоводство Джатиево-3)





№ п/п	Виды предметов охраны	Элементы предметов охраны	Фотофиксация
1	Конструктивная система:	Исторические капитальные стены и крыша, их материал (бетон), исторические лестницы и перемычки (частично уничтожены подрывом), материал (бетон).	 




		<p>Исторические конструкции в убежище (материал – сталь).</p> <p>арочные убежище</p>	
2	<p>Объемно-планировочное решение:</p>	<p>Историческое объемно-планировочное решение в габаритах капитальных стен и крыши.</p>	

**«ДОТ №19 укрепленного узла Муолаа»**




(Ленинградская область, Выборгский муниципальный район, ООПТ «Раковые озера», поселок Грибное)


№ п/п	Виды предметов охраны	Элементы предметов охраны	Фотофиксация
1	Конструктивная система:	<p>Исторические капитальные стены и крыша, их материал (железобетон).</p> <p>Сохранившиеся амбразуры для ручного пулемета 314.</p>	   

2	Объемно-планировочное решение:	Историческое объемно-планировочное решение в габаритах капитальных стен и крыши.	
---	--------------------------------	--	---

**«ДОТ №16 укрепленного узла Муолаа»**





(Ленинградская область, Выборгский муниципальный район, ООПТ «Раковые озера», поселок Грибное)


№ п/п	Виды предметов охраны	Элементы предметов охраны	Фотофиксация
1	Конструктивная система:	<p>Исторические капитальные стены и крыша, их материал (железобетон).</p> <p>Сохранившаяся амбразура для станкового пулемета.</p>	  

2	Объемно-планировочное решение:	Историческое объемно-планировочное решение в габаритах капитальных стен и крыши.	
---	--------------------------------	--	---

**«ДОТ №15 укрепленного узла Муолаа»**




(Ленинградская область, Выборгский муниципальный район, ООПТ «Раковые озера», поселок Грибное)


№ п/п	Виды предметов охраны	Элементы предметов охраны	Фотофиксация
1	Конструктивная система:	<p>Исторические капитальные стены и крыша, их материал (железобетон).</p> <p>Сохранившаяся амбразура для станкового пулемета и металлические элементы станка каменная.</p> <p>Каменная подушка ДОТ и оголенные в результате подрыва элементы арматуры ДОТ.</p>	   

2	Объемно-планировочное решение:	Историческое объемно-планировочное решение в габаритах капитальных стен и крыши, а также разбросанные взрывом обломки капитальных стен.	
---	--------------------------------	---	---

**«Убежище №26 укрепленного узла Муолаа»**




(Ленинградская область, Выборгский муниципальный район, ООПТ «Раковые озера», поселок Грибное)

№ п/п	Виды предметов охраны	Элементы предметов охраны	Фотофиксация
1	Конструктивная система:	<p>Исторические капитальные стены и крыша, их материал (бетон и железобетон).</p> <p>Исторические лестницы (материал – бетон и железобетон).</p>	  

		Шахта бронекупола (материал бетон и железобетон) с сохранившейся лесенкой и элементами крепления бронекупола (материал – сталь).	
2	Объемно-планировочное решение:	Историческое объемно-планировочное решение в габаритах капитальных стен и крыши.	Убежище слабо читается на местности в связи с тем, что заросло мхом и подлеском.

### «Противотанковый ров, укрепленный камнями»



(Ленинградская область, Выборгский муниципальный район, ООПТ «Раковые озера», поселок Грибное)

№ п/п	Виды предметов охраны	Элементы предметов охраны	Фотофиксация
1	Конструктивная система:	Исторические стены рва, материал (песок, камни).  Сохранившиеся фрагменты каменной кладки для усиления стен рва.	 
2	Объемно-планировочное решение:	Историческое объемно-планировочное решение в габаритах стен рва.	










**«ДОТ №14 укрепленного узла Муолаа»**

(Ленинградская область, Выборгский муниципальный район, ООПТ «Раковые озера», поселок Грибное)

№ п/п	Виды предметов охраны	Элементы предметов охраны	Фотофиксация
1	Конструктивная система:	<p>Исторические капитальные стены и крыша, их материал (железобетон).</p> <p>Сохранившиеся амбразуры для ручного пулемета и амбразура для винтовки, прикрывающая вход.</p> <p>Каменная подушка.</p>	
2	Объемно-планировочное решение:	Историческое объемно-планировочное решение в габаритах капитальных стен и крыши.	




**«ДОТ №13 укрепленного узла Муолаа»**  
 (Ленинградская область, Выборгский муниципальный район, ООПТ «Раковые озера», поселок Грибное)

№ п/п	Виды предметов охраны	Элементы предметов охраны	Фотофиксация
1	Конструктивная система:	<p>Исторические капитальные стены и крыша, их материал (железобетон), включая оголившуюся от подрывов и обстрелов арматуру.</p> <p>Сохранившиеся фрагменты бронекупола (материал – сталь).</p> <p>Противоосколочное покрытие потолка (материал – сталь).</p> <p>Каменная подушка.</p> <p>Застывшие в стене наконечники советских бронебойных снарядов калибра 45 мм – следы штурма ДОТ танкистами 39-й легкотанковой бригады.</p>	    

			
2	Объемно-планировочное решение:	Историческое объемно-планировочное решение в габаритах капитальных стен и крыши, а также разбросанные взрывом обломки капитальных стен.	

### «ДОТ №12 укрепленного узла Муолаа»



(Ленинградская область, Выборгский муниципальный район, ООПТ «Раковые озера», поселок Грибное)

№ п/п	Виды предметов охраны	Элементы предметов охраны	Фотофиксация
1	Конструктивная система:	<p>Исторические капитальные стены и крыша, их материал (железобетон).</p> <p>Сохранившиеся амбразуры для станкового пулемета и прожектора.</p>	  





**«ДОТ №11 укрепленного узла Муолаа»**


(Ленинградская область, Выборгский муниципальный район, ООПТ «Раковые озера», поселок Грибное)

№ п/п	Виды предметов охраны	Элементы предметов охраны	Фотофиксация
1	Конструктивная система:	Исторические капитальные стены и крыша, их материал (железобетон).	
2	Объемно-планировочное решение:	Историческое объемно-планировочное решение в габаритах капитальных стен и крыши.	




**«ДОТ №10 укрепленного узла Муолаа»**

(Ленинградская область, Выборгский муниципальный район, ООПТ «Раковые озера», поселок Грибное)


№ п/п	Виды предметов охраны	Элементы предметов охраны	Фотофиксация
1	Конструктивная система:	<p data-bbox="573 1226 1011 1331">Исторические капитальные стены и крыша, их материал (железобетон).</p> <p data-bbox="573 1593 1011 1663">Оголившаяся в результате обстрела арматурная обвязка.</p>	 

2	Объемно-планировочное решение:	Историческое объемно-планировочное решение в габаритах капитальных стен и крыши, а также разбросанные взрывом обломки капитальных стен.	
---	--------------------------------	---	---

**«ДОТ №1-2 укрепленного узла Муолаа»**  
(Ленинградская область, Выборгский муниципальный район, ООПТ «Раковые озера», поселок Грибное)




№ п/п	Виды предметов охраны	Элементы предметов охраны	Фотофиксация
1	Конструктивная система:	<p>Исторические капитальные стены и крыша, их материал (бетон, железобетон, двутавровые балки).</p> <p>Сохранившаяся нижняя часть башни для стрельбы из пистолета-пулемета «Суоми» с квадратным отверстием под эвакуационный люк.</p> <p>Стена-крыло.</p>	  




2	Объемно-планировочное решение:	Историческое объемно-планировочное решение в габаритах капитальных стен, а также разбросанные взрывом обломки капитальных стен.	
---	--------------------------------	---	---


**«Камень, использованный как строительный материал для противотанковых надолбов на Линии Маннергейма»**

(Ленинградская область, Выборгский муниципальный район, поселок Грибное, 3 км южнее)

№ п/п	Виды предметов охраны	Элементы предметов охраны	Фотофиксация
1	Конструктивная система:	Камень и сохранившиеся на нем шурфы для дальнейшего раскалывания на надолбы.	 
2	Объемно-планировочное решение:	Местоположение.	


**«ДОТ №1 укрепленного узла Суурниemi»**  
(Ленинградская область, Выборгский муниципальный район, между болотом  
Комарихинское и западным берегом озера Глубокое)





№ п/п	Виды предметов охраны	Элементы предметов охраны	Фотофиксация
1	Конструктивная система:	Исторические капитальные стены и крыша, их материал (железобетон).  Фрагмент пулеметного станка.	

2	Объемно-планировочное решение:	Историческое объемно-планировочное решение в габаритах капитальных стен и крыши, а также разбросанные взрывом обломки капитальных стен.	
---	--------------------------------	---	---

### «ДОТ №2 укрепленного узла Суурниemi»






(Ленинградская область, Выборгский муниципальный район, между болотом Комарихинское и западным берегом озера Глубокое)



№ п/п	Виды предметов охраны	Элементы предметов охраны	Фотофиксация
1	Конструктивная система:	<p>Исторические капитальные стены и крыша, их материал (железобетон).</p> <p>Подорванные амбразуры с обвязкой арматуры (местоположение, конфигурация, габариты).</p> <p>Сохранившаяся рама бронезадвижки для винтовочной амбразуры на входе.</p>	

		<p>Металлическое противоткольное покрытие потолка.</p> <p>Металлическая крышка дренажного колодца.</p> <p>Амбразура западного каземата.</p>	  
2	<p>Объемно-планировочное решение:</p>	<p>Историческое объемно-планировочное решение в габаритах капитальных стен, а также разбросанные взрывом обломки капитальных стен.</p>	

**«Убежище №3 укрепленного узла Суурниemi»**


(Ленинградская область, Выборгский муниципальный район, между болотом Комарихинское и западным берегом озера Глубокое)

№ п/п	Виды предметов охраны	Элементы предметов охраны	Фотофиксация
1	Конструктивная система:	<p>Исторические капитальные стены и крыша, их материал (железобетон).</p> <p>Амбразура для ручного пулемета у левого входа в убежище (местоположение, конфигурация, габариты).</p> <p>Рама бронезаслонки амбразуры ручного пулемета.</p> <p>Амбразура для винтовки в левом тамбуре убежища (местоположение, конфигурация, габариты).</p> <p>Рама бронезаслонки амбразуры для винтовки в левом тамбуре убежища.</p>	    

		<p>Сохранившиеся элементы системы вентиляции.</p> <p>Колодец (местоположение, конфигурация, габариты).</p>	
2	Объемно-планировочное решение:	<p>Историческое объемно-планировочное решение в габаритах капитальных стен, а также разбросанные взрывом обломки капитальных стен.</p>	


### «Убежище №4 укрепленного узла Суурниemi»

(Ленинградская область, Выборгский муниципальный район, между болотом Комарихинское и западным берегом озера Глубокое)

№ п/п	Виды предметов охраны	Элементы предметов охраны	Фотофиксация
1	Конструктивная система:	<p>Исторические капитальные стены и крыша, их материал (железобетон).</p>	



Арматурная обвязка  
подорванного убежища.



Подземная галерея с  
арматурной обвязкой.



Колодец (местоположение,  
конфигурация, габариты).




Бронезадвижка дымохода.






Лестница (местоположение,  
конфигурация, габариты,  
конструкция, материал).





2	Объемно-планировочное решение:	Историческое объемно-планировочное решение в габаритах капитальных стен, а также разбросанные взрывом обломки капитальных стен.	
---	--------------------------------	---	---



**«ДОТ №5 укрепленного узла Суурниemi»**  
(Ленинградская область, Выборгский муниципальный район, между болотом Комарихинское и западным берегом озера Глубокое)

№ п/п	Виды предметов охраны	Элементы предметов охраны	Фотофиксация
1	Конструктивная система:	<p>Исторические капитальные стены и крыша, их материал (железобетон).</p> <p>Бронировка перископа со следом попадания, материал (сталь).</p>	 
2	Объемно-планировочное решение:	Историческое объемно-планировочное решение в габаритах капитальных стен, а также разбросанные взрывом обломки капитальных стен.	

**«ДОТ №6 укрепленного узла Суурниemi»**  
 (Ленинградская область, Выборгский муниципальный район, между болотом  
 Комарихинское и западным берегом озера Глубокое)



№ п/п	Виды предметов охраны	Элементы предметов охраны	Фотофиксация
1	Конструктивная система:	Исторические капитальные стены и крыша, их материал (железобетон).	
2	Объемно-планировочное решение:	Историческое объемно-планировочное решение в габаритах капитальных стен, а также разбросанные взрывом обломки капитальных стен.	

**«ДОТ №7 укрепленного узла Суурниemi»**  
 (Ленинградская область, Выборгский муниципальный район, между болотом  
 Комарихинское и западным берегом озера Глубокое)

№ п/п	Виды предметов охраны	Элементы предметов охраны	Фотофиксация
1	Конструктивная система:	Исторические капитальные стены и крыша, их материал (железобетон).           Сохранившиеся элементы системы вентиляции	
2	Объемно-планировочное решение:	Историческое объемно-планировочное решение в габаритах капитальных стен, а также разбросанные взрывом обломки капитальных стен.	



**«ДОТ №6 укрепленного узла Лейпясую»**


(Ленинградская область, Выборгский муниципальный район, 4 км южнее станции Лейпясую)

№ п/п	Виды предметов охраны	Элементы предметов охраны	Фотофиксация
1	Конструктивная система:	Исторические капитальные стены и крыша, их материал (железобетон).	
2	Объемно-планировочное решение:	Историческое объемно-планировочное решение в габаритах капитальных стен, а также разбросанные взрывом обломки капитальных стен.	


**«ДОТ №7 укрепленного узла Лейпясую»**

(Ленинградская область, Выборгский муниципальный район, 4 км южнее станции Лейпясую)



№ п/п	Виды предметов охраны	Элементы предметов охраны	Фотофиксация
1	Конструктивная система:	Исторические капитальные стены и крыша, их материал (железобетон).	  

2	Объемно-планировочное решение:	Историческое объемно-планировочное решение в габаритах капитальных стен, а также разбросанные взрывом обломки капитальных стен.	
---	--------------------------------	---	---






**«Плотина затопления на реке Перовке укрепленного узла Лейпясую»**  
(Ленинградская область, Выборгский муниципальный район, 1,5 км южнее станции Лейпясую)

№ п/п	Виды предметов охраны	Элементы предметов охраны	Фотофиксация
1	Конструктивная система:	Исторические капитальные стены дамбы, их материал (железобетон).	









		<p>Перила, пробитые осколками и пулями, лестницы из скоб для обслуживания дамбы.</p>	
2	<p>Объемно-планировочное решение:</p>	<p>Историческое объемно-планировочное решение в габаритах капитальных стен.</p>	

**«Советский артиллерийский ДОТ постройки июля 1941 года»**  
 (Ленинградская область, Выборгский муниципальный район, станция Лейпясую)






№ п/п	Виды предметов охраны	Элементы предметов охраны	Фотофиксация
1	Конструктивная система:	<p>Исторические капитальные стены и крыша, их материал (бетон, камень, железобетон, двутавровые балки).</p> <p>Ниши для снарядов внутри сооружения (местоположение, конфигурация, габариты).</p> <p>Обваловка (камень, песок).</p>	   
2	Объемно-планировочное решение:	Историческое объемно-планировочное решение в габаритах капитальных стен и крыши.	




**«ДОТ №4 «Поппиус» укрепленного узла Ляхде (Суммаярви)»**  
 (Ленинградская область, Выборгский муниципальный район, полигон 138-й  
 гвардейской Краснознаменной Красносельской Ордена Ленина отдельной  
 мотострелковой бригады)

№ п/п	Виды предметов охраны	Элементы предметов охраны	Фотофиксация
1	Конструктивная система:	<p>Исторические капитальные стены и крыша, их материал (железобетон).</p> <p>Металлический фрагмент дверной коробки на входе в ДОТ.</p> <p>Колодец в левой галерее (местоположение, конфигурация, габариты).</p> <p>Подземная галерея (местоположение, конфигурация, габариты).</p>	



		<p>Металлические элементы системы вентиляции.</p> <p>Колодец в правой галерее (местоположение, конфигурация, габариты).</p> <p>Правая галерея и остовы нар (местоположение, конфигурация, габариты).</p>	   
2	<p>Объемно-планировочное решение:</p>	<p>Историческое объемно-планировочное решение в габаритах капитальных стен, а также разбросанные взрывом обломки капитальных стен.</p>	

**«ДОТ №2 укрепленного узла Ляхде (Суммаярви)»**  
 (Ленинградская область, Выборгский муниципальный район, полигон 138-й  
 гвардейской Краснознаменной Красносельской Ордена Ленина отдельной  
 мотострелковой бригады)

№ п/п	Виды предметов охраны	Элементы предметов охраны	Фотофиксация
1	Конструктивная система:	<p>Исторические капитальные стены и крыша, их материал (бетон, железобетон).</p> <p>Стена для испытания обстрелом со всей арматурной обвязкой.</p> <p>Контрфорсы.</p> <p>Старая часть сооружения без арматуры.</p>	    

			 
2	Объемно-планировочное решение:	Историческое объемно-планировочное решение в габаритах капитальных стен, а также разбросанные взрывом обломки капитальных стен.	

**«ДОТ №5 «Миллионный» укрепленного узла Ляхде (Суммаярви)»**  
(Ленинградская область, Выборгский муниципальный район, полигон 138-й гвардейской Краснознаменной Красносельской Ордена Ленина отдельной мотострелковой бригады)

№ п/п	Виды предметов охраны	Элементы предметов охраны	Фотофиксация
1	Конструктивная система:	<p>Исторические капитальные стены и крыша, их материал (железобетон).</p> <p>Восточный каземат ДОТ (местоположение, конфигурация, габариты).</p>	 



Амбразура восточного каземата и следы попаданий (часть арматуры срезана).



Фрагменты бронекупола на центральной части ДОТ и основание трубы перископа, срезанной вандалами.



Центральная часть ДОТ (местоположение, конфигурация, габариты).



Западный каземат (местоположение, конфигурация, габариты).



Внутренняя дверь и арматурная обвязка в западной каземате.




Подземная казарма (местоположение, конфигурация, габариты).



Дверной короб и лестница,  
ведущие в центральную часть  
ДОТ.




Центральное помещение, место  
взрыва.



Внутренняя дверь и  
арматурная обвязка в подземной  
галерее.



Лестница в центральный пост.









Противооткольное покрытие  
потолка в центральном посту.





Противооткольное покрытие в  
центральной посту и надпись,  
сделанная в 1989 году.





		<p>Выход из центрального поста, заваленный камнями и внутренняя дверь.</p> <p>Дверь в наблюдательный пост.</p> <p>Полевой ремонт – заполнение шахты уничтоженного бронекупола бетоном в боевых условиях.</p>	  
2	Объемно-планировочное решение:	<p>Историческое объемно-планировочное решение в габаритах капитальных стен, а также разбросанные взрывом обломки капитальных стен.</p>	  

**«Убежище №6 укрепленного узла Ляхде (Суммаярви)»**  
 (Ленинградская область, Выборгский муниципальный район, полигон 138-й  
 гвардейской Краснознаменной Красносельской Ордена Ленина отдельной  
 мотострелковой бригады)

№ п/п	Виды предметов охраны	Элементы предметов охраны	Фотофиксация
1	Конструктивная система:	<p>Исторические капитальные стены и крыша, их материал (бетон, железобетон, двутавровые балки).</p> <p>Сохранившаяся нижняя часть башни для стрельбы из пистолета-пулемета «Суоми» с квадратным отверстием под эвакуационный люк.</p> <p>Стена-крыло.</p>	
2	Объемно-планировочное решение:	Историческое объемно-планировочное решение в габаритах капитальных стен и крыши.	





**«Бетонная траншея №8 укрепленного узла Ляхде (Суммаярви)»**  
 (Ленинградская область, Выборгский муниципальный район, полигон 138-й  
 гвардейской Краснознаменной Красносельской Ордена Ленина отдельной  
 мотострелковой бригады)

№ п/п	Виды предметов охраны	Элементы предметов охраны	Фотофиксация
1	Конструктивная система:	Исторические капитальные стены и крыша, их материал (бетон).	
2	Объемно-планировочное решение:	Историческое объемно-планировочное решение в габаритах капитальных стен и крыши.	

**«Блиндаж смерти»**





(Ленинградская область, Выборгский муниципальный район, полигон 138-й  
 гвардейской Краснознаменной Красносельской Ордена Ленина отдельной  
 мотострелковой бригады, к северо-востоку от гарнизонного поселка Каменка)

№ п/п	Виды предметов охраны	Элементы предметов охраны	Фотофиксация
1	Конструктивная система:	Памятник из серого гранита с текстом на шведском, финском, русском языках в память о массовой гибели финских военнослужащих 13 февраля 1940 года.	
2	Объемно-планировочное решение:	Историческое объемно-планировочное решение в габаритах котлована блиндажа.	




**«ДОТ №10 укрепленного узла Сумманкюля»**

(Ленинградская область, Выборгский муниципальный район, Ленинградская область, полигон 138-й гвардейской Краснознаменной Красносельской Ордена Ленина отдельной мотострелковой бригады, к северо-востоку от гарнизонного поселка Каменка)

№ п/п	Виды предметов охраны	Элементы предметов охраны	Фотофиксация
1	Конструктивная система:	<p>Исторические капитальные стены и крыша, их материал (железобетон, броневая сталь).</p> <p>Металлические элементы шахты для пулемета.</p> <p>Фрагменты брони в восточной каземате.</p>	   

Исторические лестницы  
(местоположение, конфигурация,  
габариты, материал).



Металлические элементы  
системы вентиляции.







Подземная галерея с  
арматурной обвязкой и  
металлическими остовами.




Металлическая лестница в  
восточный каземат  
(местоположение, конфигурация,  
габариты).







			
2	Объемно-планировочное решение:	Историческое объемно-планировочное решение в габаритах капитальных стен и крыши.	  


### «Убежище №16 укрепленного узла Сумманкюля»




(Ленинградская область, Выборгский муниципальный район, полигон 138-й гвардейской Краснознаменной Красносельской Ордена Ленина отдельной мотострелковой бригады, к северо-востоку от гарнизонного поселка Каменка)

№ п/п	Виды предметов охраны	Элементы предметов охраны	Фотофиксация
1	Конструктивная система:	Исторические капитальные стены и крыша, их материал (железобетон).	



		<p>Отброшенный взрывом фрагмент сооружения.</p> <p>Амбразура для ручного пулемета (местоположение, конфигурация, габариты).</p>	  
2	Объемно-планировочное решение:	Историческое объемно-планировочное решение в габаритах капитальных стен, а также разбросанные взрывом обломки капитальных стен.	


**«ДОТ №5 укрепленного узла Сумманкюля»**  
(Ленинградская область, Выборгский муниципальный район, садоводство Звездочка-2)

№ п/п	Виды предметов охраны	Элементы предметов охраны	Фотофиксация
1	Конструктивная система:	Исторические капитальные стены и крыша, их материал (железобетон).	





		<p>Амбразура для ручного пулемета (местоположение, конфигурация, габариты).</p> <p>Амбразура для пулемета «Максим» со следами обстрела прямой наводкой, включая поврежденную арматуру (местоположение, конфигурация, габариты).</p>	 
2	Объемно-планировочное решение:	Историческое объемно-планировочное решение в габаритах капитальных стен, а также разбросанные взрывом обломки капитальных стен.	

**«ДОТ №3 укрепленного узла Сумманкюля»**  
(Ленинградская область, Выборгский муниципальный район, садоводство Звездочка-2)

№ п/п	Виды предметов охраны	Элементы предметов охраны	Фотофиксация
1	Конструктивная система:	<p>Исторические капитальные стены и крыша, их материал (бетон, железобетон).</p> <p>Сохранившаяся нижняя часть амбразуры.</p>	 


2	Объемно-планировочное решение:	Историческое объемно-планировочное решение в габаритах капитальных стен, а также разбросанные взрывом обломки капитальных стен.	
---	--------------------------------	---	---

**«ДОТ №2 укрепленного узла Сумманкюля»**  
(Ленинградская область, Выборгский муниципальный район, садоводство Звездочка-2)

№ п/п	Виды предметов охраны	Элементы предметов охраны	Фотофиксация
1	Конструктивная система:	<p>Исторические капитальные стены и крыша, их материал (бетон, железобетон).</p> <p>Пулеметный каземат (местоположение, конфигурация, габариты).</p> <p>Металлический элемент станка.</p> <p>Крепление станка и обрамление амбразуры.</p>	   



Металлические элементы  
наблюдательной щели.



Дверь в подземную галерею.




Металлические элементы  
дымохода в галерее.



Металлические остовы нар.




Металлическое обрамление  
амбразуры и смотровой щели со  
следами попаданий.



Металлическое обрамление амбразуры и смотровой щели со следами попаданий.



Металлическое обрамление амбразуры и смотровой щели со следами попаданий.



След попадания тяжелого снаряды и поврежденная арматурная обвязка.



Старая часть сооружения.




Бронировка перископа восточного каземата.



		<p>Западный каземат (со всеми металлическими элементами).</p> <p>Бронировка перископа западного каземата под перевернутой крышей.</p> <p>Канализационная система ДОТ (со всеми металлическими элементами).</p>	  
2	Объемно-планировочное решение:	<p>Историческое объемно-планировочное решение в габаритах капитальных стен, а также разбросанные взрывом обломки капитальных стен и крыши.</p>	

### «ДОТ №11 укрепленного узла Сумманкюля»

(Ленинградская область, Выборгский муниципальный район, садоводство Звездочка-2)

№ п/п	Виды предметов охраны	Элементы предметов охраны	Фотофиксация
1	Конструктивная система:	Исторические капитальные стены и крыша, их материал (железобетон).	

Пристроенная к ДОТ №11 советская огневая точка 1941 года (камень, бетон).



Крыша с арматурной обвязкой.



Арматурная обвязка на входе в подземную галерею.




Элементы системы центрального отопления на входе в подземную галерею.



Сохранившиеся элементы котла центрального отопления в подземной галерее.




Подземная галерея ДОТ, с сохранившимися каркасами нар и деревянными элементами нар.




Амбразура для ручного пулемета (местоположение, конфигурация, габариты).





Сохранившаяся амбразура для винтовки в тамбуре (местоположение, конфигурация, габариты).




2	Объемно-планировочное решение:	Историческое объемно-планировочное решение в габаритах капитальных стен, а также разбросанные взрывом обломки капитальных стен и крыши.	
---	--------------------------------	---	---



**«Памятный знак на месте блиндажа Калвола укрепленного узла Сумманкюля»**  
(Ленинградская область, Выборгский муниципальный район, садоводство Звездочка-2)

№ п/п	Виды предметов охраны	Элементы предметов охраны	Фотофиксация
1	Конструктивная система:	<p>Деревянный крест, установленный ветеранами в 1990-е годы.</p> <p>Камень желтого гранита из Калволы, установленный в 2007 году.</p>	
2	Объемно-планировочное решение:	Историческое объемно-планировочное решение в габаритах котлована блиндажа.	



**«Убежище укрепленного узла Хюлькеяля»**  
(Ленинградская область, Выборгский муниципальный район, поселок Дятлово, 2 км западнее)



№ п/п	Виды предметов охраны	Элементы предметов охраны	Фотофиксация
1	Конструктивная система:	Исторические капитальные стены и крыша, их материал (бетон).	






			
2	Объемно-планировочное решение:	Историческое объемно-планировочное решение в габаритах капитальных стен и крыши.	






**«Бетонная траншея укрепленного узла Хюлькеяля»**  
(Ленинградская область, Выборгский муниципальный район, поселок Дятлово,  
2 км западнее)

№ п/п	Виды предметов охраны	Элементы предметов охраны	Фотофиксация
1	Конструктивная система:	Исторические капитальные стены и крыша, их материал (бетон).  Бронедверь правого входа.	  


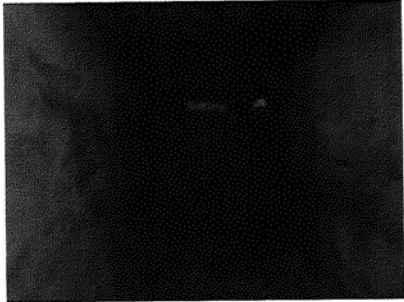



			
2	Объемно-планировочное решение:	Историческое объемно-планировочное решение в габаритах капитальных стен, а также разбросанные взрывом обломки капитальных стен.	


**«Командный пункт укрепленного узла Колмикесеяля»**  
(Ленинградская область, Выборгский муниципальный район, поселок Дятлово, 3,5 км западнее)

№ п/п	Виды предметов охраны	Элементы предметов охраны	Фотофиксация
1	Конструктивная система:	<p>Исторические капитальные стены и крыша, их материал (бетон).</p> <p>Историческая лестница (местоположение, конфигурация, габариты).</p> <p>Дымоходы.</p>	  

		<p>Правый вход в командный пункт.</p> <p>Обваловка входа камнями.</p>	   
2	<p>Объемно-планировочное решение:</p>	<p>Историческое объемно-планировочное решение в габаритах капитальных стен, а также разбросанные взрывом обломки капитальных стен.</p>	




**«Пункт корректировки артиллерийского огня укрепленного узла Кайпиала»**  
 (Ленинградская область, Выборгский муниципальный район, северный берег озера  
 Пионерского, 1 км севернее)

№ п/п	Виды предметов охраны	Элементы предметов охраны	Фотофиксация
1	Конструктивная система:	<p>Исторические капитальные стены и крыша, их материал (бетон, двутавровые балки).</p> <p>Историческая лестница.</p> <p>Двутавровые балки, обрамляющие наблюдательные щели.</p>	    

2	Объемно-планировочное решение:	Историческое объемно-планировочное решение в габаритах капитальных стен и крыши.	
---	--------------------------------	--	---





### «ДОТ №6 укрепленного узла Нярья»

(Ленинградская область, Выборгский муниципальный район, озеро Зайчихино, 1,5 км севернее)

№ п/п	Виды предметов охраны	Элементы предметов охраны	Фотофиксация
1	Конструктивная система:	<p>Исторические капитальные стены и крыша, их материал (бетон).</p> <p>Амбразура и стол под пулемет «Максим» на станке Соколова (местоположение, конфигурация, габариты).</p> <p>Историческая лестница и частично сохранившаяся дверная коробка.</p>	 
2	Объемно-планировочное решение:	Историческое объемно-планировочное решение в габаритах капитальных стен и крыши.	

### «ДОТ №5 укрепленного узла Нярья»


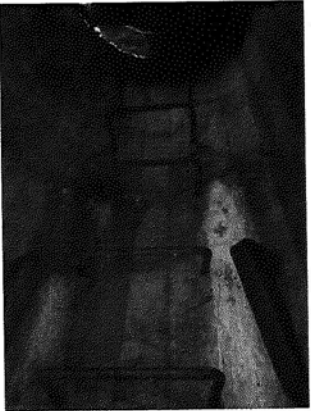


(Ленинградская область, Выборгский муниципальный район, озеро Зайчихино, 2,5 км севернее)

№ п/п	Виды предметов охраны	Элементы предметов охраны	Фотофиксация
1	Конструктивная система:	<p>Исторические капитальные стены и крыша, их материал (бетон).</p> <p>Амбразура и стол под пулемет «Максим» на станке Соколова (местоположение, конфигурация, габариты).</p> <p>Амбразура и обваловка ДОТ (местоположение, конфигурация, габариты).</p>	  
2	Объемно-планировочное решение:	Историческое объемно-планировочное решение в габаритах капитальных стен и крыши.	



**«Убежище укрепленного узла Рёмпётти»**






(Ленинградская область, Выборгский муниципальный район, поселок Глебычево,  
2 км восточнее)



№ п/п	Виды предметов охраны	Элементы предметов охраны	Фотофиксация
1	Конструктивная система:	<p>Исторические капитальные стены и крыша, их материал (бетон, двутавровые балки).</p> <p>Шахта бронекупола (местоположение, конфигурация, габариты) с скобами и элементами крепления бронекупола.</p> <p>Убежище для личного состава (местоположение, конфигурация, габариты) с металлическими крючьями для снаряжения и униформы.</p> <p>Металлический остов скамейки.</p>	   



**«ДОТ №3 укрепленного узла Хумальюки»**




(Ленинградская область, Выборгский муниципальный район, поселок Ермилово,  
1,5 км южнее)

№ п/п	Виды предметов охраны	Элементы предметов охраны	Фотофиксация
1	Конструктивная система:	<p>Исторические капитальные стены и крыша, их материал (бетон).</p> <p>Обваловка входа камнями.</p> <p>Дренажный колодец (местоположение, конфигурация, габариты).</p> <p>Стол под пулемет «Максим» на станке Соколова (местоположение, конфигурация, габариты).</p> <p>Амбразура (местоположение, конфигурация, габариты).</p>	    

		Стальные дверные коробки.	
2	Объемно-планировочное решение:	Историческое объемно-планировочное решение в габаритах капитальных стен и крыши.	


### «ДОТ №4 укрепленного узла Хумальйоки»

(Ленинградская область, Выборгский муниципальный район, поселок Ермилово, 1,5 км южнее)

№ п/п	Виды предметов охраны	Элементы предметов охраны	Фотофиксация
1	Конструктивная система:	<p>Исторические капитальные стены и крыша, их материал (бетон).</p> <p>Амбразура и стол под пулемет «Максим» на станке Соколова (местоположение, конфигурация, габариты).</p>	 
2	Объемно-планировочное решение:	Историческое объемно-планировочное решение в габаритах капитальных стен и крыши.	


### «Линии надолбов укрепленного узла Хумальюки»



(Ленинградская область, Выборгский муниципальный район, поселок Ермилово,  
1,5 км южнее)

№ п/п	Виды предметов охраны	Элементы предметов охраны	Фотофиксация
1	Конструктивная система:	Историческое расположение линии надолбов в пять рядов поперек Приморского шоссе. Надолбы из гранита.	
2	Объемно-планировочное решение:	Историческое объемно-планировочное решение в габаритах линии надолбов.	

### «ДОТ №3 укрепленного узла Колккала»




(Ленинградская область, Выборгский муниципальный район, поселок Малышево)

№ п/п	Виды предметов охраны	Элементы предметов охраны	Фотофиксация
1	Конструктивная система:	Исторические капитальные стены и крыша, их материал (бетон, железобетон, двутавровые балки).	


		Сохранившаяся фронтальная часть ДОТ с амбразурой (местоположение, конфигурация, габариты).	
2	Объемно-планировочное решение:	Историческое объемно-планировочное решение в габаритах капитальных стен, а также разбросанные взрывом обломки капитальных стен.	

### «ДОТ №1 укрепленного узла Инкиля»

(Ленинградская область, Выборгский муниципальный район, поселок Рябово, 1 км севернее)




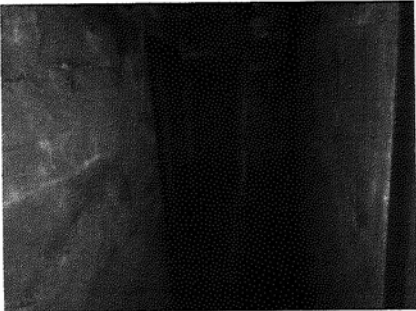
№ п/п	Виды предметов охраны	Элементы предметов охраны	Фотофиксация
1	Конструктивная система:	<p>Исторические капитальные стены и крыша, их материал (железобетон).</p> <p>Стены-крылья и каменная подушка.</p>	  






2	Объемно-планировочное решение:	Историческое объемно-планировочное решение в габаритах капитальных стен, а также разбросанные взрывом обломки капитальных стен.	
---	--------------------------------	---	---

**«ДОТ №2 укрепленного узла Инкиля»**



(Ленинградская область, Выборгский муниципальный район, поселок Рябово, 1 км севернее)

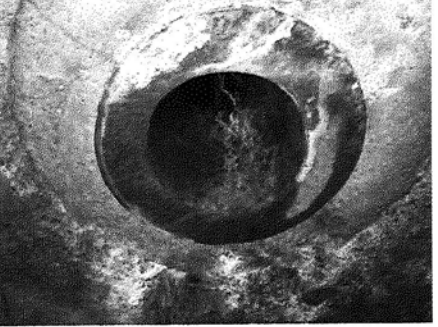




№ п/п	Виды предметов охраны	Элементы предметов охраны	Фотофиксация
1	Конструктивная система:	<p>Исторические капитальные стены и крыша, их материал (железобетон, двутавровые балки).</p> <p>Арматурная обвязка ДОТ у подорванной амбразуры.</p> <p>Элемент системы вентиляции.</p> <p>Сохранившаяся внутренняя дверь.</p>	   

		Сохранившийся элемент защиты дымохода от ручных гранат.	 
2	Объемно-планировочное решение:	Историческое объемно-планировочное решение в габаритах капитальных стен, а также разбросанные взрывом обломки капитальных стен.	



**«ДОТ №3 укрепленного узла Инкиля»**




(Ленинградская область, Выборгский муниципальный район, поселок Рябово, 2 км северо-западнее)

№ п/п	Виды предметов охраны	Элементы предметов охраны	Фотофиксация
1	Конструктивная система:	<p>Исторические капитальные стены и крыша, их материал (железобетон).</p> <p>Сохранившийся фрагмент дверного косяка (металл).</p>	 

		<p>Сохранившаяся бронировка перископа (снаружи засыпана).</p> <p>След от прямого попадания снаряда 152 мм, пробоина и полевой ремонт рельсами.</p>	   
2	<p>Объемно-планировочное решение:</p>	<p>Историческое объемно-планировочное решение в габаритах капитальных стен, а также разбросанные взрывом обломки капитальных стен.</p>	



**«Линия заграждений укрепленного узла Инкиля»**  
 (Ленинградская область, Выборгский муниципальный район, поселок Лужки,  
 3 км северо-западнее)

№ п/п	Виды предметов охраны	Элементы предметов охраны	Фотофиксация
1	Конструктивная система:	Гранитные надолбы в шесть рядов.  Эскарпированные берега ручья Окуневого.	 The first photograph shows a forest floor covered with several rows of large, rounded granite boulders. The second photograph shows a steep, eroded bank of a stream, with trees and dense vegetation on the slope.
2	Объемно-планировочное решение:	Историческое расположение линии надолбов западнее моста и расположение русла ручья Окуневого.	 The first photograph shows a forest floor covered with several rows of large, rounded granite boulders. The second photograph shows a steep, eroded bank of a stream, with trees and dense vegetation on the slope.

		Металлические штыри крепления бронеплит в руинах западного каземата.	
2	Объемно-планировочное решение:	Историческое объемно-планировочное решение в габаритах капитальных стен, а также разбросанные взрывом обломки капитальных стен.	 

**«ДОТ №7 укрепленного узла Инкиля»**

(Ленинградская область, Выборгский муниципальный район, поселок Лужки, 2 км северо-западнее)

№ п/п	Виды предметов охраны	Элементы предметов охраны	Фотофиксация
1	Конструктивная система:	Исторические капитальные стены и крыша, их материал (железобетон, двутавровые балки).	 


Штырь для крепления станка пулемета в восточной каземате.




Подземная галерея (местоположение, конфигурация, габариты).




Колодец (местоположение, конфигурация, габариты).



Бронезадвижка дымохода.







2	Объемно-планировочное решение:	Историческое объемно-планировочное решение в габаритах капитальных стен, а также разбросанные взрывом обломки капитальных стен и крыши.	
---	--------------------------------	---	---

**«ДОТ №4 укрепленного узла Инкиля»**





(Ленинградская область, Выборгский муниципальный район, поселок Рябово,  
2 км северо-западнее)


№ п/п	Виды предметов охраны	Элементы предметов охраны	Фотофиксация
1	Конструктивная система:	<p>Исторические капитальные стены и крыша, их материал (железобетон).</p> <p>сохранившаяся часть крыши с автографом строителей ДОТ, её материал (железобетон).</p> <p>Сохранившаяся внутренняя дверь (металл, дерево).</p>	

2	Объемно-планировочное решение:	Историческое объемно-планировочное решение в габаритах капитальных стен, а также разбросанные взрывом обломки капитальных стен.	
---	--------------------------------	---	---

**«ДОТ №5 укрепленного узла Инкиля»**





(Ленинградская область, Выборгский муниципальный район, поселок Рябово,  
3 км северо-западнее)

№ п/п	Виды предметов охраны	Элементы предметов охраны	Фотофиксация
1	Конструктивная система:	<p>Исторические капитальные стены и крыша, их материал (железобетон, двутавровые балки).</p> <p>Сохранившийся автограф строителей над входом в ДОТ.</p> <p>Сохранившаяся бронировка перископа с заглушкой.</p>	   

2	Объемно-планировочное решение:	Историческое объемно-планировочное решение в габаритах капитальных стен, а также разбросанные взрывом обломки капитальных стен.	
---	--------------------------------	---	---


**«ДОТ №6 укрепленного узла Инкиля»**

(Ленинградская область, Выборгский муниципальный район, поселок Лужки,  
2 км северо-западнее)

№ п/п	Виды предметов охраны	Элементы предметов охраны	Фотофиксация
1	Конструктивная система:	<p>Исторические капитальные стены и крыша, их материал (железобетон).</p> <p>Фрагмент дверной коробки.</p> <p>Восточный каземат с металлическими штырями для крепления бронеплит (местоположение, конфигурация, габариты).</p> <p>Лестница и вентиляционная труба (местоположение, конфигурация, габариты).</p>	   

**«ДОТ №19 укрепленного узла Лайхалампи»**

(Ленинградская область, Выборгский муниципальный район, Выборгская кольцевая автодорога, 1 км восточнее)

№ п/п	Виды предметов охраны	Элементы предметов охраны	Фотофиксация
1	Конструктивная система:	<p>Исторические капитальные стены и крыша, их материал (железобетон).</p> <p>Амбразура (местоположение, конфигурация, габариты).</p>	
2	Объемно-планировочное решение:	Историческое объемно-планировочное решение в габаритах капитальных стен.	