



АДМИНИСТРАЦИЯ ЛЕНИНГРАДСКОЙ ОБЛАСТИ
КОМИТЕТ ПО КУЛЬТУРЕ ЛЕНИНГРАДСКОЙ ОБЛАСТИ

ПРИКАЗ

«29» апреля 2019 г.

№ 01-03/19-251
г. Санкт-Петербург

О включении выявленного объекта культурного наследия «Церковь свв.апп. Петра и Павла» («Церковь Петропавловская /деревянная/»), местонахождение объекта: Ленинградская область, Гатчинский муниципальный район, п. Вырица, Повассара ул., д. 28, в единый государственный реестр объектов культурного наследия (памятников истории и культуры) народов Российской Федерации в качестве объекта культурного наследия регионального значения, утверждении границ его территории и установлении предмета охраны

В соответствии со ст. 3.1, 9.2, 18, 33 Федерального закона от 25 июня 2002 года № 73-ФЗ «Об объектах культурного наследия (памятниках истории и культуры) народов Российской Федерации», ст. 4 областного закона Ленинградской области от 25 декабря 2015 года № 140-оз «О государственной охране, сохранении, использовании и популяризации объектов культурного наследия (памятников истории и культуры) народов Российской Федерации, расположенных на территории Ленинградской области», п. 2.2.2. Положения о комитете по культуре Ленинградской области, утвержденного постановлением Правительства Ленинградской области от 24 октября 2017 года № 431, на основании заключения государственной историко-культурной экспертизы, выполненной экспертной организацией ОАО «Межрегиональный центр независимой историко-культурной экспертизы» (аттестованный эксперт О.А. Петровичина, приказ Министерства культуры Российской Федерации от 27 мая 2014 года № 899), об обоснованности включения выявленного объекта культурного наследия «Церковь во имя св. апостолов Петра и Павла», расположенного по адресу: Ленинградская область, Гатчинский муниципальный район, п. Вырица, Повассара ул., д. 28, в единый государственный реестр объектов культурного наследия (памятников истории и культуры) народов Российской Федерации (далее – Реестр),

п р и к а з ы в а ю:

1. Включить выявленный объект культурного наследия «Церковь свв. апп. Петра и Павла» («Церковь Петропавловская /деревянная/»), местонахождение объекта: Ленинградская область, Гатчинский муниципальный район, п. Вырица,

Повассара ул., д. 28, в Реестр в качестве объекта культурного наследия регионального значения, вид объекта – памятник, с наименованием «Церковь во имя св. апостолов Петра и Павла», 1908 г., местонахождение объекта: Ленинградская область, Гатчинский муниципальный район, п. Вырица, Повассара ул., д. 28.

2. Утвердить границы территории памятника согласно приложению № 1 к настоящему приказу.

3. Установить предмет охраны памятника согласно приложению № 2 к настоящему приказу.

4. Исключить выявленный объект культурного наследия, указанный в п. 1 настоящего приказа, из Перечня выявленных объектов культурного наследия, расположенных на территории Ленинградской области, утвержденного приказом комитета по культуре Ленинградской области от 01 декабря 2015 года № 01-03/15-63.

5. Отделу по осуществлению полномочий Ленинградской области в сфере объектов культурного наследия департамента государственной охраны, сохранения и использования объектов культурного наследия комитета по культуре Ленинградской области:

- обеспечить внесение сведений об объекте культурного наследия регионального значения, указанном в п. 1 настоящего приказа, в Реестр;

- направить письменное уведомление собственнику или иному законному владельцу выявленного объекта культурного наследия, указанного в п. 1 настоящего приказа, земельного участка в границах территории объекта культурного наследия регионального значения, указанного в п. 1 настоящего приказа;

- копию настоящего приказа направить в сроки, установленные действующим законодательством, в территориальный орган федерального органа исполнительной власти, уполномоченного Правительством Российской Федерации на осуществление государственного кадастрового учета, государственной регистрации прав, ведение Единого государственного реестра недвижимости и предоставление сведений, содержащихся в Едином государственном реестре недвижимости.

6. Отделу взаимодействия с муниципальными образованиями, информатизации и организационной работы комитета по культуре Ленинградской области обеспечить размещение настоящего приказа на сайте комитета по культуре Ленинградской области в информационно-телекоммуникационной сети «Интернет».

7. Настоящий приказ вступает в силу со дня его официального опубликования.

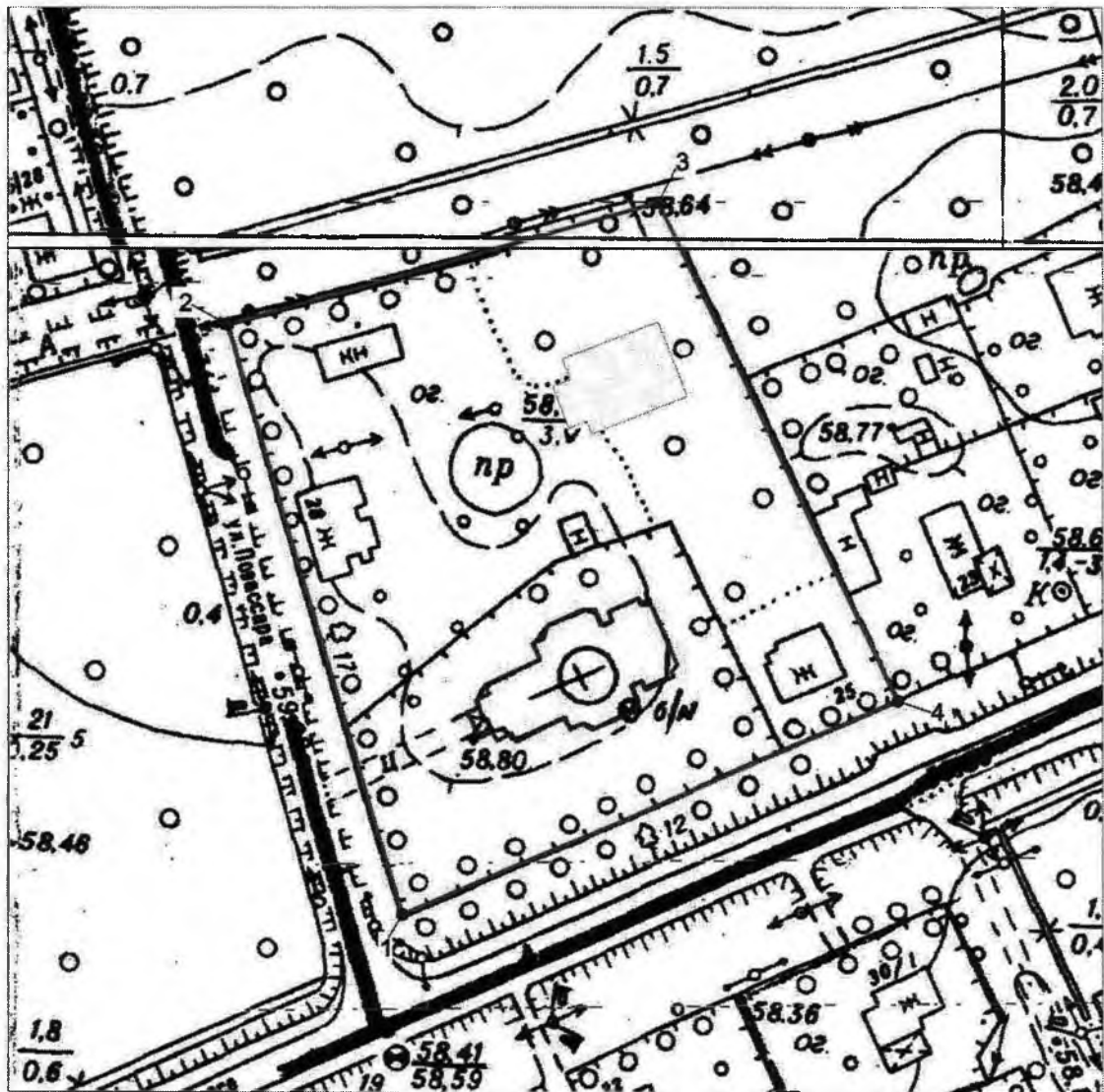
8. Контроль за исполнением настоящего приказа возложить на заместителя начальника департамента государственной охраны, сохранения и использования объектов культурного наследия комитета по культуре Ленинградской области.

Председатель комитета






Е.В. Чайковский

**Границы территории объекта культурного наследия
«Церковь во имя св. апостолов Петра и Павла», 1908 г., местонахождение
объекта: Ленинградская область, Гатчинский муниципальный район, п.
Вырица, Повассара ул., д. 28
М 1:2000**



Условные обозначения

-  Объект культурного наследия «Церковь во имя св. апостолов Петра и Павла, 1908 г.»
-  Граница территории объекта культурного наследия
-  Характерные (поворотные) точки границы территории объекта культурного наследия

Координаты характерных поворотных точек границ территории объекта культурного наследия «Церковь во имя св. апостолов Петра и Павла», 1908 г., местонахождение объекта: Ленинградская область, Гатчинский муниципальный район, п. Вырица, Повассара ул., д. 28

Обозначение (номер) характерной точки	Координаты характерных точек в местной системе координат (МСК-47, зона 2)*	
	Долгота, м (X)	Широта, м (Y)
1	2	3
Точка № 1	2216790.04	377730.50
Точка № 2	2216761.99	377833.70
Точка № 3	2216837.01	377853.98
Точка № 4	2216875.09	377766.97

Режим использования территории объекта культурного наследия «Церковь во имя св. апостолов Петра и Павла», 1908 г., местонахождение объекта: Ленинградская область, Гатчинский муниципальный район, п. Вырица, Повассара ул., д. 28

Правовой режим использования земельных участков в границах территории объекта культурного наследия предусматривает:

Сохранение объекта культурного наследия – проведение работ, направленных на обеспечение физической сохранности объекта культурного наследия.

Выполнение требований Федерального закона от 25 июня 2002 года № 73-ФЗ «Об объектах культурного наследия (памятниках истории и культуры) народов Российской Федерации» в части установленных ограничений к осуществлению хозяйственной деятельности в границах территории объекта культурного наследия.

На данной территории разрешается:

- проектирование и проведение работ по сохранению объекта культурного наследия, не нарушающие целостности территории, ценных насаждений, и предмета охраны объекта культурного наследия;
- проведение работ по благоустройству земельного участка, расположенного в границах территории объекта культурного наследия, с учетом вида использования данной территории и формирования условий благоприятного зрительного восприятия объекта культурного наследия: разбивка дорожек, озеленение территории, разбивка цветников;
- воссоздание утраченных историко-культурных элементов ландшафта и градостроительной среды, в том числе исторических зданий, сооружений и

элементов планировки на основании комплексных историко-градостроительных, архивных, археологических, палеогеографических, ботанических и т.д. исследований;

- установка информационных знаков размером не более 0,8x1,2 м в местах, не мешающих обзору объекта культурного наследия;
- применение при благоустройстве и оборудовании территории традиционных материалов: (дерево, камень, кирпич) в покрытиях, малых архитектурных формах, исключая контрастные сочетания и яркую цветовую гамму.

На данной территории запрещается:

- ведение хозяйственной деятельности, не связанной с сохранением объекта культурного наследия, в том числе размещение вывесок, рекламы, навесов, киосков, автостоянок;
- строительство объектов капитального строительства и увеличение объемно-пространственных характеристик существующих на территории памятника объектов капитального строительства, не являющихся объектами культурного наследия;
- проведение земляных, строительных, мелиоративных и иных работ, не связанных с работами по сохранению объекта культурного наследия или его отдельных элементов, сохранению историко-градостроительной или природной среды объекта культурного наследия;
- строительство временных зданий и сооружений;
- самовольные посадки (порубки) деревьев и кустарников;
- использование пиротехнических средств и фейерверков;
- создание разрушающих вибрационных нагрузок динамическим воздействием на грунты в зоне их взаимодействия с памятником.

**Предмет охраны
объекта культурного наследия
«Церковь во имя св. апостолов Петра и Павла», 1908 г., местонахождение
объекта: Ленинградская область, Гатчинский муниципальный район, п.
Вырица, Повассара ул., д. 28**

Предметом охраны объекта культурного наследия «Церковь во имя св. апостолов Петра и Павла», 1908 г., являются:

Градостроительные характеристики:

- расположение на пересечении улиц Повассара (бывш. Церковной) и Сиверского шоссе;
- градостроительная роль церкви во имя свв. апостолов Петра и Павла в композиционно-пространственной структуре окружающего городского ландшафта, природные особенности местности;
- композиционная значимость (роль) памятника в структуре городского пространства и уличной застройки – высотная и композиционная доминанта;
- характерные точки визуального восприятия памятника и композиционно взаимосвязанного с ним природного окружения.

Архитектурные характеристики:

- объемно-пространственная композиция и силуэтные характеристики сохранившихся объемов:
 - Крестообразное в плане, вытянутое здание, состоящее из нескольких прямоугольных объемов, усложненных резными крыльцами на западном, северном и южном фасадах;
 - Пониженный объем апсиды, небольшие боковые трансепты с юга и севера, высокая шатровая восьмигранная колокольня с низкими башенками;
 - Прямоугольная в плане паперть;
 - Завершения храма: луковичные лавы разных размеров на основном объеме, колокольне и апсиде;
 - Парадное крыльцо по центру западного фасада на 4-х столбах с накладными деталями;
 - Объемные и высотные показатели здания (параметрические данные, их соотношение, максимальная высота);
- местоположение, форма оконных и дверных проемов, продухов и др. на нач. XX в., в том числе;
- композиция и оформление фасадов на нач. XX в.: большой вынос кровли на кронштейнах над основными объемами;

- виды отделки фасадной поверхности на нач. XX в.: обшивка деревянной профильной доской;
- пространственно-планировочная структура интерьеров в пределах капитальных стен на нач. XX в.;
- единое пространство трапезной и боковых трансептов;
- центральный повышенный объем четверика;
- резные спаренные кронштейны – опоры четверика.

Конструктивные и материаловедческие характеристики:

- строительный материал: сруб.

Предмет охраны может быть уточнен в процессе историко-культурных и реставрационных исследований, реставрационных работ.