



АДМИНИСТРАЦИЯ ЛЕНИНГРАДСКОЙ ОБЛАСТИ  
КОМИТЕТ ПО КУЛЬТУРЕ ЛЕНИНГРАДСКОЙ ОБЛАСТИ

---

ПРИКАЗ

«24» июня 2019 г.

№ 01-03/19-319  
Санкт-Петербург

**Об установлении границ территории и предмета охраны объекта культурного наследия регионального значения «Два памятника-дота на рубеже обороны советских войск в 1941 г.» по адресу: Ленинградская область, Гатчинский муниципальный район, Пудостьское сельское поселение, д. Покизен-Пурская, в 1 км к северо-западу от деревни**

В соответствии со ст. ст. 3.1, 9.2, 20, 33 Федерального закона от 25 июня 2002 года № 73-ФЗ «Об объектах культурного наследия (памятниках истории и культуры) народов Российской Федерации», ст. 4 закона Ленинградской области от 25 декабря 2015 года № 140-оз «О государственной охране, сохранении, использовании и популяризации объектов культурного наследия (памятников истории и культуры) народов Российской Федерации, расположенных на территории Ленинградской области», п. 2.2.2. Положения о комитете по культуре Ленинградской области, утвержденного постановлением Правительства Ленинградской области от 24 октября 2017 года № 431, приказываю:

1. Установить границы территории объекта культурного наследия регионального значения «Два памятника-дота на рубеже обороны советских войск в 1941 г.» по адресу: Ленинградская область, Гатчинский муниципальный район, Пудостьское сельское поселение, д. Покизен-Пурская, в 1 км к северо-западу от деревни (далее – Памятник), принятого на государственную охрану решением Исполнительного комитета Ленинградского областного Совета народных депутатов от 16 мая 1988 года № 189, согласно приложению 1 к настоящему приказу.

2. Установить предмет охраны Памятника согласно приложению 2 к настоящему приказу.

3. Отделу по осуществлению полномочий Ленинградской области в сфере объектов культурного наследия департамента государственной охраны, сохранения и использования объектов культурного наследия комитета по культуре Ленинградской области обеспечить:

- внесение соответствующих сведений в Единый государственный реестр объектов культурного наследия (памятников истории и культуры) народов Российской Федерации;


- копию настоящего приказа направить в сроки, установленные действующим законодательством, в федеральный орган исполнительной власти, уполномоченный Правительством Российской Федерации на осуществление государственного кадастрового учета, государственной регистрации прав, ведение Единого государственного реестра недвижимости и предоставление сведений, содержащихся в Едином государственном реестре недвижимости, его территориальные органы.

4. Отделу взаимодействия с муниципальными образованиями, информатизации и организационной работы комитета по культуре Ленинградской области обеспечить размещение настоящего приказа на сайте комитета по культуре Ленинградской области в информационно-телекоммуникационной сети «Интернет».

5. Контроль за исполнением настоящего приказа возложить на заместителя начальника департамента государственной охраны, сохранения и использования объектов культурного наследия комитета по культуре Ленинградской области.

6. Настоящий приказ вступает в силу со дня его официального опубликования.

Председатель комитета



Е.В. Чайковский

Приложение № 1  
к приказу комитета по культуре  
Ленинградской области  
от «24» июня 2019 г.  
№ 01-03/19-319

**Границы территории объекта культурного наследия регионального значения «Два памятника-дота на рубеже обороны советских войск в 1941 г.» по адресу: Ленинградская область, Гатчинский муниципальный район, Пудостьское сельское поселение, д. Покизен-Пурская, в 1 км к северо-западу от деревни**

**Карта (схема) границ территории объекта культурного наследия регионального значения «Два памятника-дота на рубеже обороны советских войск в 1941 г.» по адресу: Ленинградская область, Гатчинский муниципальный район, Пудостьское сельское поселение, д. Покизен-Пурская, в 1 км к северо-западу от деревни**

**Ситуационный план дота Та-3 КрУР**



## Ситуационный план дота Та-4 КрУР

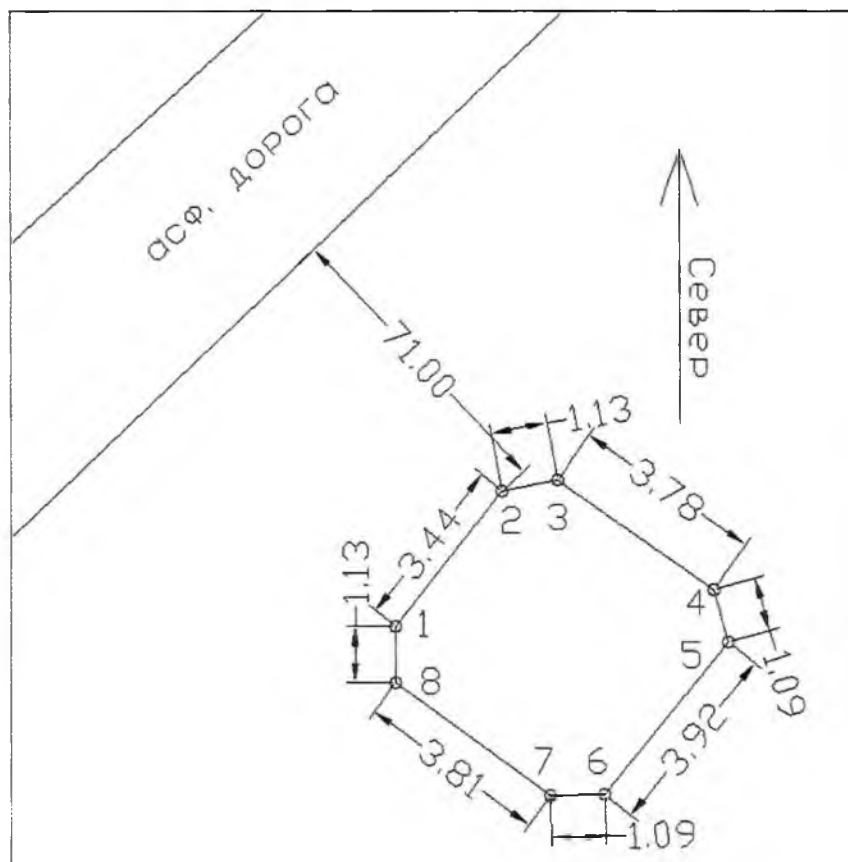


### Условные обозначения

----- граница территории объекта культурного наследия регионального значения

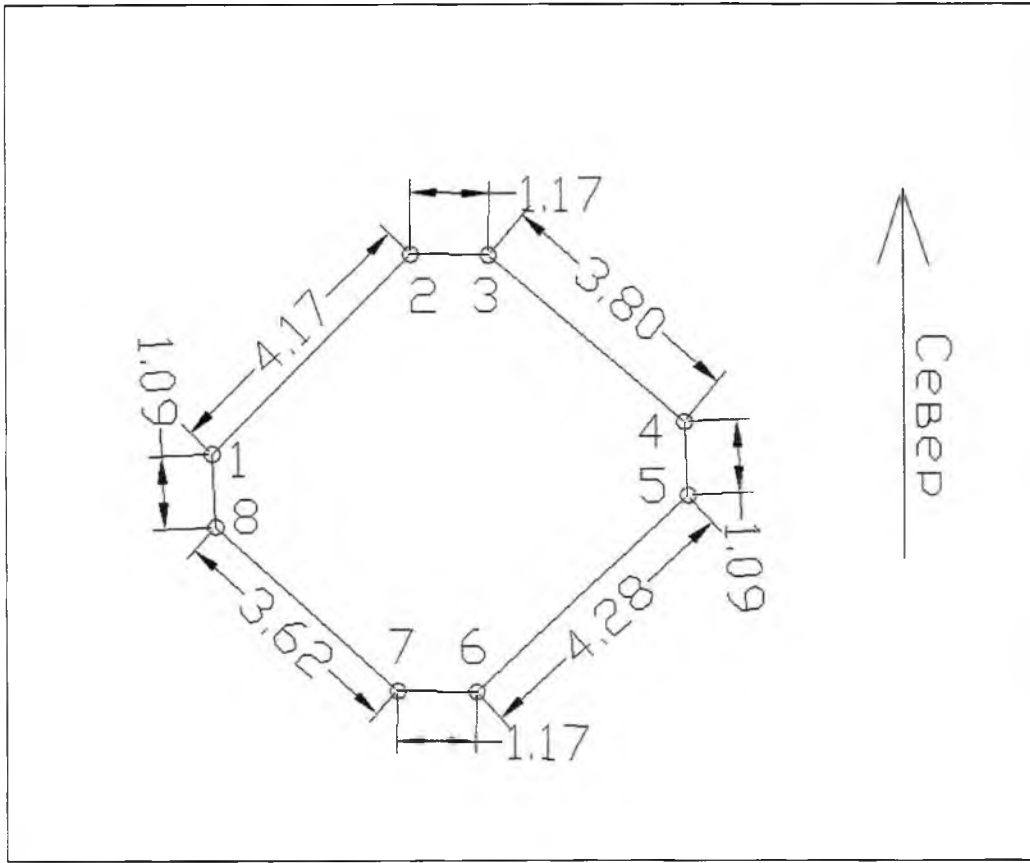
**Перечень координат поворотных (характерных) точек границ территории объекта культурного наследия регионального значения «Два памятника-дота на рубеже обороны советских войск в 1941 г.» по адресу: Ленинградская область, Гатчинский муниципальный район, Пудостьское сельское поселение, д. Покизен-Пурская, в 1 км к северо-западу от деревни**

Дот Та-3 КрУР



| № П/П | Широта (X) | Долгота (Y) |
|-------|------------|-------------|
| 1     | 60830.65   | 97962.41    |
| 2     | 60833.34   | 97964.55    |
| 3     | 60833.56   | 97965.66    |
| 4     | 60831.39   | 97968.76    |
| 5     | 60830.34   | 97969.05    |
| 6     | 60827.30   | 97966.57    |
| 7     | 60827.28   | 97965.49    |
| 8     | 60829.52   | 97962.41    |

Дот Та-4 КрУР



| № П/П | Широта (X) | Долгота (Y) |
|-------|------------|-------------|
| 1     | 60486.37   | 98370.95    |
| 2     | 60489.32   | 98373.90    |
| 3     | 60489.30   | 98375.07    |
| 4     | 60486.83   | 98377.96    |
| 5     | 60485.74   | 98378.01    |
| 6     | 60482.84   | 98374.85    |
| 7     | 60482.86   | 98373.69    |
| 8     | 60485.28   | 98371.00    |

Определение географических координат характерных точек границы территории объекта культурного наследия выполнено в местной системе координат СК 1964\_СПБ

**Режим использования территории объекта культурного наследия  
регионального значения «Два памятника-дота на рубеже обороны советских  
войск в 1941 г.» по адресу: Ленинградская область, Гатчинский  
муниципальный район, Пудостьское сельское поселение, д. Покизен-Пурская,  
в 1 км к северо-западу от деревни**

**На территории Памятника разрешается:**

- проведение работ по сохранению объекта культурного наследия (меры, направленные на обеспечение физической сохранности и сохранение историко-культурной ценности объекта культурного наследия, предусматривающие консервацию, ремонт, реставрацию, включающие в себя научно-исследовательские, изыскательские, проектные и производственные работы, научное руководство за проведением работ по сохранению объекта культурного наследия, технический и авторский надзор за проведением этих работ);

- реконструкция, ремонт существующих дорог, инженерных коммуникаций, благоустройство, озеленение, установка малых архитектурных форм, иная хозяйственная деятельность (по согласованию с региональным органом охраны объектов культурного наследия), не противоречащая требованиям обеспечения сохранности объекта культурного наследия и позволяющая обеспечить функционирование объекта культурного наследия в современных условиях, обеспечивающая недопущение ухудшения состояния территории объекта культурного наследия.

**На территории Памятника запрещается:**

- строительство объектов капитального строительства и увеличение объемно-пространственных характеристик существующих на территории объекта культурного наследия объектов капитального строительства; проведение земляных, строительных, мелиоративных работ и иных работ, за исключением работ по сохранению объекта культурного наследия или его отдельных элементов, сохранению историко-градостроительной или природной среды объекта культурного наследия;

- установка рекламных конструкций, распространение наружной рекламы;

- осуществление любых видов деятельности, ухудшающих экологические условия и гидрологический режим на территории объекта культурного наследия, создающих вибрационные нагрузки динамическим воздействием на грунты в зоне их взаимодействия с объектами культурного наследия.

Приложение № 2  
к приказу комитета по культуре  
Ленинградской области  
от «24» июня 2019 г.  
№ 01-03/19-319

**Предмет охраны объекта культурного наследия регионального значения  
«Два памятника-дота на рубеже обороны советских войск в 1941 г.» по адресу:  
Ленинградская область, Гатчинский муниципальный район, Пудостьское  
сельское поселение, д. Покизен-Пурская, в 1 км к северо-западу от деревни**

| №<br>п/п | Виды предметов<br>охраны          | Элементы предметов охраны   |
|----------|-----------------------------------|---|
| 1        | Мемориальное значение объекта     | История объекта связана с обороной в период Великой Отечественной войны в Ленинградской области.  |
| 2        | Объемно-пространственное решение: | Историческое объемно-пространственное решение: габариты сооружения ДОТ;<br>Местоположение.<br>Высотная отметка ДОТа.  |
| 3        | Конструкции памятника             | ДОТы: железобетон.<br>Основания: железобетон.   |
| 4        | Архитектурное решение             | ДОТы: железобетон, окрашенный с памятными надписями;<br>Основания: железобетон;<br>Мемориальная табличка с памятным текстом: пластиковые на металлической основе.<br>ДОТ ТА -3 – Четырехсторонний со скошенными углами.<br>Стены – железобетон;<br>Основание: железобетон;<br>Перекрытие – железобетон.<br>Над входом памятная надпись с указанием года начала Великой Отечественной войны:<br>«1941»<br>С правой стороны от входа (на скошенном углу) расположена памятная табличка:<br>« ПАМЯТНИК ИСТОРИИ<br>Долговременная огневая точка<br>КРАСНОГВАРДЕЙСКИЙ<br>УКРЕПРАЙОН<br>Объект находится под гражданской защитой<br>При поддержке<br>Администрации Ленинградской области» |



|  |  |   |
|--|--|---|
|  |  | <p>ДОТ ТА-4 – Четырех сторонний со скошенными углами.<br/> Стены – железобетон;<br/> Основание: железобетон;<br/> Перекрытие – железобетон.<br/> С правой стороны от входа расположена памятная табличка:</p> <p style="text-align: center;"> <b>«ПАМЯТНИК ИСТОРИИ<br/> Долговременная огневая точка<br/> КРАСНОГВАРДЕЙСКИЙ<br/> УКРЕПРАЙОН<br/> Объект находится под гражданской защитой<br/> При поддержке<br/> Администрации Ленинградской области»</b><br/> Со стороны амбразуры указаны года начала и окончания Великой Отечественной войны:<br/> <b>«1941-1945»</b></p> |
|--|--|---|

Предмет охраны может быть уточнен при проведении дополнительных научных исследований.