

АДМИНИСТРАЦИЯ ЛЕНИНГРАДСКОЙ ОБЛАСТИ
КОМИТЕТ ПО КУЛЬТУРЕ ЛЕНИНГРАДСКОЙ ОБЛАСТИ

ПРИКАЗ

«17» июля 2019 г.

№ 01-03/19-367

г. Санкт-Петербург

О внесении изменений в приказ комитета по культуре Ленинградской области от 23 июня 2016 года № 01-03/16-48 «О включении выявленных объектов культурного наследия в перечень выявленных объектов культурного наследия, расположенных на территории Ленинградской области и утверждении их границ»

В соответствии со ст. ст. 3.1, 9.2, 45.1 Федерального закона от 25 июня 2002 года № 73-ФЗ «Об объектах культурного наследия (памятниках истории и культуры) народов Российской Федерации», ст. 4 областного закона Ленинградской области от 25 декабря 2015 года № 140-оз «О государственной охране, сохранении, использовании и популяризации объектов культурного наследия (памятников истории и культуры) народов Российской Федерации, расположенных на территории Ленинградской области», п. 2.2.2. Положения о комитете по культуре Ленинградской области, утвержденного постановлением Правительства Ленинградской области от 24 октября 2017 года № 431 и на основании сведений об объектах археологического наследия, поступивших от Федерального государственного бюджетного учреждения науки Институт истории материальной культуры Российской академии наук (Семенов Сергей Анатольевич, открытый лист № 155 от 05 апреля 2016 года) от 05 июня 2019 года № 14102/33.1-215.2.1-457 (вх. № 01-10-3763/2019 от 10 июня 2019 года)

п р и к а з ы в а ю:

1. Внести изменения в приложение 2 приказа комитета по культуре Ленинградской области от 23 июня 2016 года № 01-03/16-48 «О включении выявленных объектов культурного наследия в перечень выявленных объектов культурного наследия, расположенных на территории Ленинградской области и утверждении их границ», изложив приложение 2 в редакции согласно приложению к настоящему приказу (в соответствии с приказом Министерства культуры Российской Федерации от 01 сентября 2015 года № 2328 «Об утверждении перечня отдельных сведений об объектах археологического

наследия, которые не подлежат опубликованию» данные сведения не подлежат опубликованию).


2. Копию настоящего приказа направить собственнику земельного участка и (или) пользователю земельного участка, на котором или в котором расположен объект археологического наследия, в орган местного самоуправления муниципального образования, на территории которого находится данный объект археологического наследия, территориальный орган федерального органа исполнительной власти, уполномоченного Правительством Российской Федерации на осуществление государственного кадастрового учета, государственной регистрации прав, ведение Единого государственного реестра недвижимости и предоставление сведений, содержащихся в Едином государственном реестре недвижимости, в срок и в порядке, установленные действующим законодательством.

3. Отделу взаимодействия с муниципальными образованиями, информатизации и организационной работы комитета по культуре Ленинградской области обеспечить размещение настоящего приказа на сайте комитета по культуре Ленинградской области в информационно-телекоммуникационной сети «Интернет».

4. Контроль за исполнением настоящего приказа возложить на заместителя начальника департамента государственной охраны, сохранения и использования объектов культурного наследия комитета по культуре Ленинградской области.

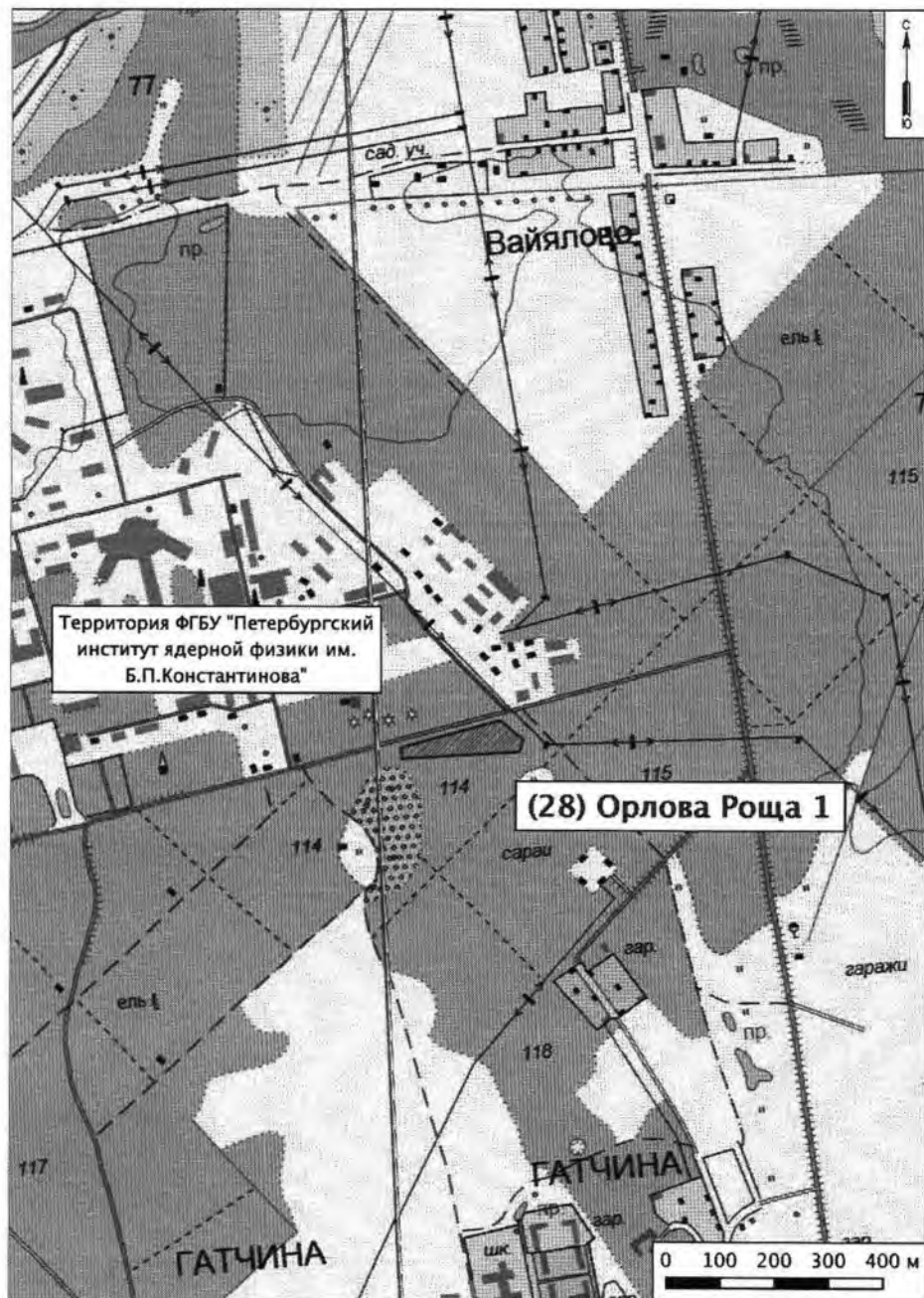
5. Настоящий приказ вступает в силу со дня его официального опубликования.

Председатель комитета

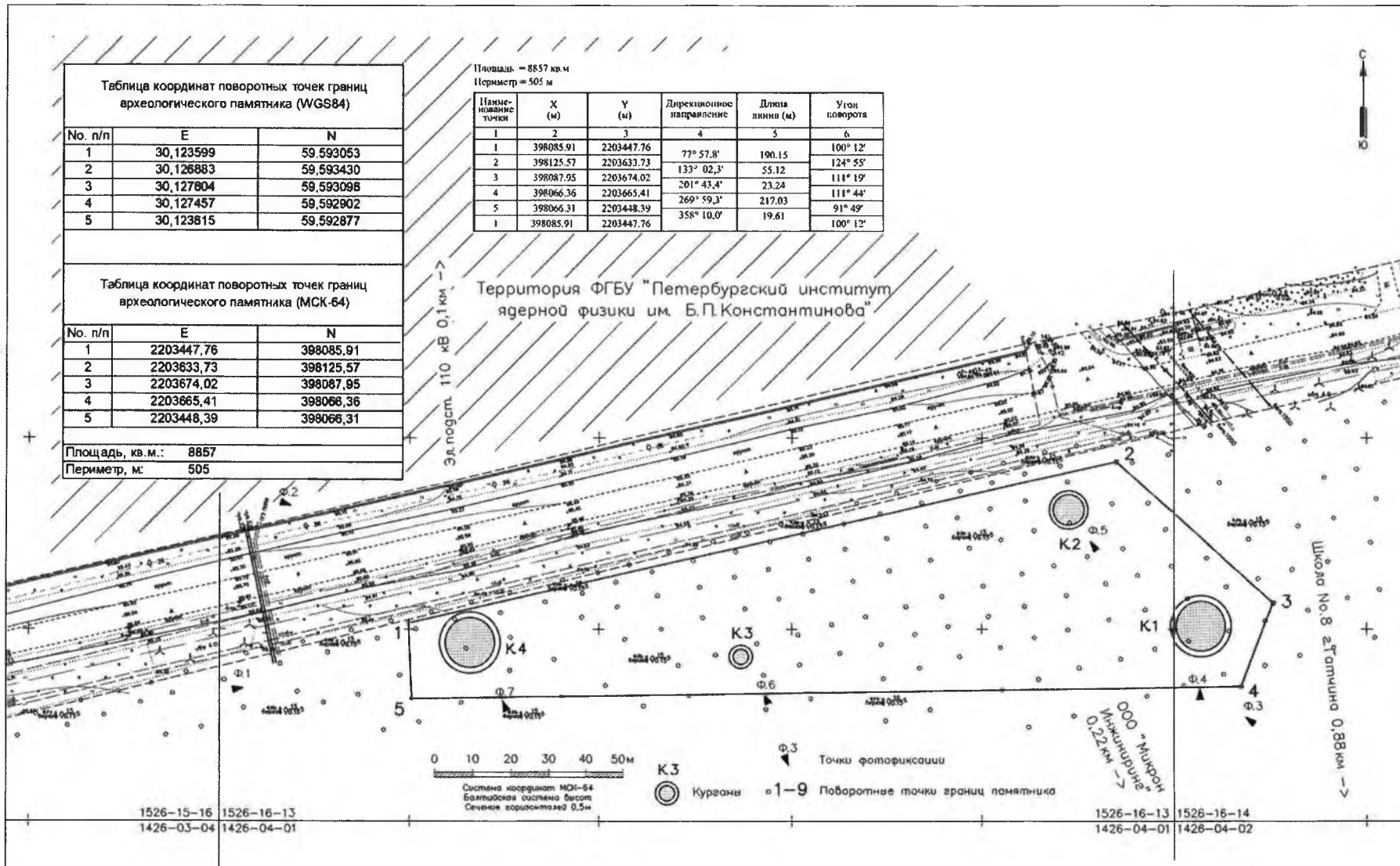


Е.В. Чайковский

**План границ территории объекта культурного наследия
«Орлова Роща-1. Курганный могильник», кон. XIX-нач. XX вв.,
местонахождение: Ленинградская область, Гатчинский р-н, г. Гатчина,
лесопарковый массив Орлова Роща, в 40 м к югу от бетонного забора ПИЯФ,
с южной стороны автодороги к г. Гатчина, в 400 м к западу от места ее
примыкания к шоссе Гатчина-Красное Село, в лесу, на территории
кадастрового квартала 47:25:0111001 и земельного участка 47:25:0111001:118**



1. Схема границ территории объекта культурного наследия



2. Координаты характерных (поворотных) точек границ территории объекта культурного наследия

Номер характерной (поворотной) точки	Координаты характерных точек в МСК-47 (м)	
	X	Y
1	2203447,76	398085,91
2	2203633,73	398125,57
3	2203674,02	398087,95
4	2203665,41	398066,36
5	2203448,39	398066,31
Площадь, кв. м:	8857	
Периметр, м:	505	