



АДМИНИСТРАЦИЯ ЛЕНИНГРАДСКОЙ ОБЛАСТИ  
КОМИТЕТ ПО КУЛЬТУРЕ ЛЕНИНГРАДСКОЙ ОБЛАСТИ

ПРИКАЗ

«19» ноября 2019 г.

№ 01-03/19-463  
г. Санкт-Петербург

**Об установлении границ территории и предмета охраны объекта культурного наследия федерального значения**

**«Могила Кравчинского Дмитрия Михайловича (1857-1918), лесовода»  
по адресу: Ленинградская область, Тосненский муниципальный район,  
пос. Лисино-Корпус, гражданское кладбище**

В соответствии со ст. ст. 3.1, 9.1, 20, 33 Федерального закона от 25 июня 2002 года № 73-ФЗ «Об объектах культурного наследия (памятниках истории и культуры) народов Российской Федерации», ст. 4 закона Ленинградской области от 25 декабря 2015 года № 140-оз «О государственной охране, сохранении, использовании и популяризации объектов культурного наследия (памятников истории и культуры) народов Российской Федерации, расположенных на территории Ленинградской области», п. 2.2.1. Положения о комитете по культуре Ленинградской области, утвержденного постановлением Правительства Ленинградской области от 24 октября 2017 года № 431, приказываю:

1. Установить границы и режим использования территории объекта культурного наследия федерального значения «Могила Кравчинского Дмитрия Михайловича (1857-1918), лесовода» (памятник) по адресу: Ленинградская область, Тосненский муниципальный район, пос. Лисино-Корпус, гражданское кладбище, принятого на государственную охрану Постановлением Совета министров РСФСР от 4 декабря 1974 года № 624, согласно приложению 1 к настоящему приказу.

2. Установить предмет охраны объекта культурного наследия федерального значения «Могила Кравчинского Дмитрия Михайловича (1857-1918), лесовода» (памятник) по адресу: Ленинградская область, Тосненский муниципальный район, пос. Лисино-Корпус, гражданское кладбище, согласно приложению 2 к настоящему приказу.

3. Отделу по осуществлению полномочий Российской Федерации в сфере объектов культурного наследия департамента государственной охраны, сохранения и использования объектов культурного наследия комитета по культуре Ленинградской области обеспечить:

- внесение соответствующих сведений в Единый государственный реестр объектов культурного наследия (памятников истории и культуры) народов Российской Федерации;


- копию настоящего приказа направить в сроки, установленные действующим законодательством, в федеральный орган исполнительной власти, уполномоченный Правительством Российской Федерации на осуществление государственного кадастрового учета, государственной регистрации прав, ведение Единого государственного реестра недвижимости и предоставление сведений, содержащихся в Едином государственном реестре недвижимости, его территориальные органы.

4. Отделу взаимодействия с муниципальными образованиями, информатизации и организационной работы комитета по культуре Ленинградской области обеспечить размещение настоящего приказа на сайте комитета по культуре Ленинградской области в информационно-телекоммуникационной сети «Интернет».

5. Контроль за исполнением настоящего приказа возложить на заместителя начальника департамента государственной охраны, сохранения и использования объектов культурного наследия комитета по культуре Ленинградской области.

6. Настоящий приказ вступает в силу со дня его официального опубликования.

Председатель комитета по культуре  
Ленинградской области



В.О. Цой

к приказу комитета по культуре  
Ленинградской области  
от «19» ноября 2019 г.  
№ 01-03/19-463

**Границы территории объекта культурного наследия федерального значения  
«Могила Кравчинского Дмитрия Михайловича (1857-1918), лесовода»  
(памятник) по адресу: Ленинградская область,  
Тосненский муниципальный район, пос. Лисино-Корпус,  
гражданское кладбище**

**1. Текстовое описание границ**






Границы территории объекта культурного наследия проходят на восток от точки 1 до точки 2, на юг от точки 2 до точки 3, на запад от точки 3 до точки 4, на север от точки 4 до точки 1.

**2. Карта (схема) границ территории объекта культурного наследия федерального значения «Могила Кравчинского Дмитрия Михайловича (1857-1918), лесовода» (памятник) по адресу: Ленинградская область, Тосненский муниципальный район, пос. Лисино-Корпус, гражданское кладбище**



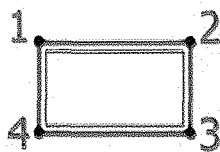
Масштаб 1:1500

**Условные обозначения**

-  - Существующая часть границы, имеющаяся в ЕИРН сведения о которой достаточны для определения ее местоположения
-  - Характерная точка границы, сведения о которой позволяют однозначно определить ее положение на местности
-  - Обозначение новой характерной точки
-  - Граница кадастрового квартала
-  - Территория объекта культурного наследия

3. Карта (схема) поворотных точек границ территории объекта культурного наследия федерального значения «Могила Кравчинского Дмитрия Михайловича (1857-1918), лесовода» (памятник) по адресу: Ленинградская область, Тосненский муниципальный район, пос. Лисино-Корпус, гражданское кладбище

---



---

Масштаб 1:100

Условные обозначения

- - Характерная точка границы, сведения о которой позволяют однозначно определить ее положение на местности
- 1 - Обозначение новой характерной точки
- ==== - Могила Кравчинского Дмитрия Михайловича (1857 - 1918), лесовода
- ==== - Территория объекта культурного наследия

**4. Перечень координат поворотных (характерных) точек границ территории объекта культурного наследия федерального значения «Могила Кравчинского Дмитрия Михайловича (1857-1918), лесовода» (памятник) по адресу: Ленинградская область, Тосненский муниципальный район, пос. Лисино-Корпус, гражданское кладбище**

Обозначение характерных точек части границы	Координаты, м		Метод определения координат характерной точки	Средняя квадратическая погрешность положения характерной точки (M), м	Описание обозначения точки на местности (при наличии)
	X	Y			
1	2	3	4	5	6
Часть 1					
1	379446.51	2234647.94	Метод спутниковых геодезических измерений (определений)	0.10	-
2	379446.50	2234650.12	Метод спутниковых геодезических измерений (определений)	0.10	-
3	379445.20	2234650.12	Метод спутниковых геодезических измерений (определений)	0.10	-
4	379445.21	2234647.94	Метод спутниковых геодезических измерений (определений)	0.10	-
1	379446.51	2234647.94	Метод спутниковых геодезических измерений (определений)	0.10	-

**Режим использования территории объекта культурного наследия федерального значения «Могила Кравчинского Дмитрия Михайловича (1857-1918), лесовода» (памятник) по адресу: Ленинградская область, Тосненский муниципальный район, пос. Лисино-Корпус, гражданское кладбище**

**На территории Памятника разрешается:**

- проведение работ по сохранению объекта культурного наследия (меры, направленные на обеспечение физической сохранности и сохранение историко-культурной ценности объекта культурного наследия, предусматривающие консервацию, ремонт, реставрацию, включающие в себя научно-исследовательские, изыскательские, проектные и производственные работы, научное руководство за проведением работ по сохранению объекта культурного наследия, технический и авторский надзор за проведение этих работ);

- реконструкция, ремонт существующих дорог, инженерных коммуникаций, благоустройство, озеленение, установка малых архитектурных форм, иная хозяйственная деятельность (по согласованию с региональным органом охраны объектов культурного наследия), не противоречащая требованиям обеспечения сохранности объекта культурного наследия и позволяющая обеспечить функционирование объекта культурного наследия в современных условиях, обеспечивающая недопущение ухудшения состояния территории объекта культурного наследия.

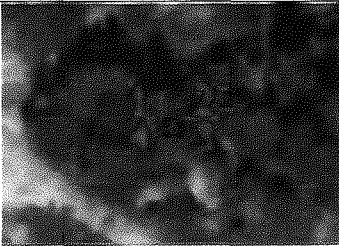
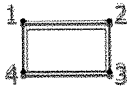

**На территории Памятника запрещается:**





- строительство объектов капитального строительства и увеличение объемно-пространственных характеристик существующих на территории памятника объектов капитального строительства; проведение земляных, строительных, мелиоративных и иных работ, за исключением работ по сохранению объекта культурного наследия или его отдельных элементов, сохранению историко-градостроительной или природной среды объекта культурного наследия;

- установка рекламных конструкций, распространение наружной рекламы;

- осуществление любых видов деятельности, ухудшающих экологические условия и гидрологический режим на территории объекта культурного наследия, создающих вибрационные нагрузки динамическим воздействием на грунты в зоне их взаимодействия с объектами культурного наследия

**Предмет охраны**  
**объекта культурного наследия федерального значения**  
**«Могила Кравчинского Дмитрия Михайловича (1857-1918), лесоведа»**  
**(памятник) по адресу: Ленинградская область,**  
**Тосненский муниципальный район, пос. Лисино-Корпус,**  
**гражданское кладбище**

№ п/п	Виды предмета охраны	Предмет охраны	Фотофиксация
1	Объемно-пространственное решение территории:	<p>Местоположение в границах территории гражданского кладбища пос. Лисино-Корпус (на юго-западной окраине);</p> <p>историческое пространственное и архитектурно-композиционное решение.</p>	  
2	Объемно-пространственное решение:	<p>Историческое местоположение памятника;</p> <p>габариты и конфигурация (надгробная плита, над ней установлен памятник) памятника.</p>	
3	Конструктивное решение:	<p>Надгробная плита: материал – бетон;</p> <p>пьедестал: состоит из двух элементов, материал – серый шлифованный гранит;</p> <p>монумент: один объем, материал – серый шлифованный гранит.</p>	

4	<p>Архитектурно-художественное решение:</p>	<p>Исторические габариты и конфигурация надгробной плиты: прямоугольная в плане, трехступенчатая;</p> <p>исторические габариты и конфигурация пьедестала: из двух элементов; нижний прямоугольный в плане, невысокий, с трапециевидным завершением; над ним чуть более узкий, прямоугольный в плане, более высокий объем, с трапециевидным завершением;</p> <p>исторические габариты, конфигурация и форма монумента: вытянутый объем, сужающийся кверху, с треугольным завершением;</p> <p>мемориальная надпись: материал, техника исполнения (гравировка, бронзовая краска); надпись на лицевой стороне монумента:  «Русский ученый-лесовод  лесничий  Лисинского лесничества  Дмитрий Михайлович  Кравчинский 1857 – 1918  От Лисинского лесхоза 1960»</p>	   
---	---	---	--

*Предмет охраны может быть уточнен при проведении дополнительных научных исследований.*