



АДМИНИСТРАЦИЯ ЛЕНИНГРАДСКОЙ ОБЛАСТИ  
КОМИТЕТ ПО КУЛЬТУРЕ ЛЕНИНГРАДСКОЙ ОБЛАСТИ

---

---

ПРИКАЗ

«19» ноября 2019 г.

№ 01-03/19-465  
г. Санкт-Петербург

**Об установлении границ территории и предмета охраны объекта культурного наследия федерального значения «Церковь Вознесения» по адресу:  
Ленинградская область, Гатчинский муниципальный район, Рождественское сельское поселение, с. Рождествено, Большой пр., д. 118 а**

В соответствии со ст. ст. 3.1, 9.1, 20, 33 Федерального закона от 25 июня 2002 года № 73-ФЗ «Об объектах культурного наследия (памятниках истории и культуры) народов Российской Федерации», ст. 4 закона Ленинградской области от 25 декабря 2015 года № 140-оз «О государственной охране, сохранении, использовании и популяризации объектов культурного наследия (памятников истории и культуры) народов Российской Федерации, расположенных на территории Ленинградской области», п. 2.2.1. Положения о комитете по культуре Ленинградской области, утвержденного постановлением Правительства Ленинградской области от 24 октября 2017 года № 431, приказываю:

1. Установить границы и режим использования территории объекта культурного наследия федерального значения «Церковь Вознесения» (памятник) по адресу: Ленинградская область, Гатчинский муниципальный район, Рождественское сельское поселение, с. Рождествено, Большой пр., д. 118 а, принятого на государственную охрану Постановлением Совета министров РСФСР от 30.08.1960 № 1327, согласно приложению 1 к настоящему приказу.

2. Установить предмет охраны объекта культурного наследия федерального значения «Церковь Вознесения» (памятник) по адресу: Ленинградская область, Гатчинский муниципальный район, Рождественское сельское поселение, с. Рождествено, Большой пр., д. 118 а, согласно приложению 2 к настоящему приказу.

3. Отделу по осуществлению полномочий Российской Федерации в сфере объектов культурного наследия департамента государственной охраны, сохранения и использования объектов культурного наследия комитета по культуре Ленинградской области обеспечить:

- внесение соответствующих сведений в Единый государственный реестр объектов культурного наследия (памятников истории и культуры) народов Российской Федерации;


- копию настоящего приказа направить в сроки, установленные действующим законодательством, в федеральный орган исполнительной власти, уполномоченный Правительством Российской Федерации на осуществление государственного кадастрового учета, государственной регистрации прав, ведение Единого государственного реестра недвижимости и предоставление сведений, содержащихся в Едином государственном реестре недвижимости, его территориальные органы.

4. Отделу взаимодействия с муниципальными образованиями, информатизации и организационной работы комитета по культуре Ленинградской области обеспечить размещение настоящего приказа на сайте комитета по культуре Ленинградской области в информационно-телекоммуникационной сети «Интернет».

5. Контроль за исполнением настоящего приказа возложить на заместителя начальника департамента государственной охраны, сохранения и использования объектов культурного наследия комитета по культуре Ленинградской области.

6. Настоящий приказ вступает в силу со дня его официального опубликования.

Председатель комитета



В.О. Цой

Приложение № 1  
к приказу комитета по культуре  
Ленинградской области  
от «19» ноября 2019 г.  
№ 01-03/19-465

**Границы территории объекта культурного наследия федерального значения  
«Церковь Вознесения» (памятник) по адресу: Ленинградская область,  
Гатчинский муниципальный район, Рождественское сельское поселение, с.  
Рождествено, Большой пр., д. 118 а**

**1. Текстовое описание границ**

Текстовое описание границ территории объекта культурного наследия представлено в форме таблицы.





Прохождение границы		Описание прохождения границы
от точки	до точки	
1	2	3
1	2	на восток
2	3	на север
3	4	на восток
4	5	на северо-восток
5	6	на восток
6	7	на юг
7	8	на восток
8	9	на юг
9	10	на запад
10	11	на юг
11	12	на запад
12	13	на север
13	14	на запад
14	1	на север

**2. Карта (схема) границ территории объекта культурного наследия федерального значения «Церковь Вознесения» (памятник) по адресу: Ленинградская область, Гатчинский муниципальный район, Рождественское сельское поселение, с. Рождествено, Большой пр., д. 118 а**



Масштаб 1:2000

**Условные обозначения**

- |   |  |
|---|--|
|  | - Существующая часть границы, имеющиеся в ЕГРН сведения о которой достаточны для определения ее местоположения |
|  | - Характерная точка границы, сведения о которой позволяют однозначно определить ее положение на местности      |
|  | - Обозначение новой характерной точки  |
|  | - Территория объекта культурного наследия  |

**3. Перечень координат поворотных (характерных) точек границ территории объекта культурного наследия федерального значения «Церковь Вознесения» (памятник) по адресу: Ленинградская область, Гатчинский муниципальный район, Рождественское сельское поселение, с. Рождествено, Большой пр., д. 118 а**

Обозначение характерных точек части границы	Координаты, м		Метод определения координат характерной точки	Средняя квадратическая погрешность положения характерной точки (Mt), м	Описание обозначения точки на местности (при наличии)
	X	Y			
1	2	3	4	5	6
Часть 1					
1	367008.66	2192687.49	Аналитический метод	0.10	-
2	367008.63	2192692.55	Аналитический метод	0.10	-
3	367011.81	2192692.60	Аналитический метод	0.10	-
4	367011.97	2192701.87	Аналитический метод	0.10	-
5	367014.50	2192705.41	Аналитический метод	0.10	-
6	367014.15	2192713.10	Аналитический метод	0.10	-
7	367005.16	2192713.02	Аналитический метод	0.10	-
8	367005.19	2192715.04	Аналитический метод	0.10	-
9	367000.15	2192714.73	Аналитический метод	0.10	-
10	367000.33	2192712.45	Аналитический метод	0.10	-
11	366995.05	2192712.00	Аналитический метод	0.10	-
12	366995.85	2192694.42	Аналитический метод	0.10	-
13	367000.29	2192694.58	Аналитический метод	0.10	-
14	367000.63	2192687.22	Аналитический метод	0.10	-
1	367008.66	2192687.49	Аналитический метод	0.10	-

**Режим использования территории объекта культурного наследия федерального значения «Церковь Вознесения» (памятник) по адресу: Ленинградская область, Гатчинский муниципальный район, Рождественское сельское поселение, с. Рождествено, Большой пр., д. 118 а**

**На территории Памятника разрешается:**

- проведение работ по сохранению объекта культурного наследия (меры, направленные на обеспечение физической сохранности и сохранение историко-культурной ценности объекта культурного наследия, предусматривающие консервацию, ремонт, реставрацию, включающие в себя научно-исследовательские, изыскательские, проектные и производственные работы, научное руководство за проведением работ по сохранению объекта культурного наследия, технический и авторский надзор за проведение этих работ);

- реконструкция, ремонт существующих дорог, инженерных коммуникаций, благоустройство, озеленение, установка малых архитектурных форм, иная хозяйственная деятельность (по согласованию с региональным органом охраны объектов культурного наследия), не противоречащая требованиям обеспечения сохранности объекта культурного наследия и позволяющая обеспечить функционирование объекта культурного наследия в современных условиях, обеспечивающая недопущение ухудшения состояния территории объекта культурного наследия.

**На территории Памятника запрещается:**




- строительство объектов капитального строительства и увеличение объемно-пространственных характеристик существующих на территории памятника объектов капитального строительства; проведение земляных, строительных, мелиоративных и иных работ, за исключением работ по сохранению объекта культурного наследия или его отдельных элементов, сохранению историко-градостроительной или природной среды объекта культурного наследия;



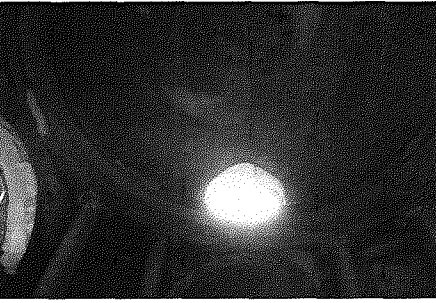
- установка рекламных конструкций, распространение наружной рекламы;

- осуществление любых видов деятельности, ухудшающих экологические условия и гидрологический режим на территории объекта культурного наследия, создающих вибрационные нагрузки динамическим воздействием на грунты в зоне их взаимодействия с объектами культурного наследия

Приложение № 2  
к приказу комитета по культуре  
Ленинградской области  
от «19» ноября 2019 г.  
№ 01-03/19-465

**Предмет охраны**  
**объекта культурного наследия федерального значения**  
**«Церковь Вознесения» (памятник) по адресу: Ленинградская область,**  
**Гатчинский муниципальный район, Рождественское сельское поселение, с.**  
**Рождествено, Большой пр., д. 118 а**

№ п/п	Виды предмета охраны	Предмет охраны	Фотофиксация
1	2	3	4
1	Объемно-пространственное решение территории:	Местоположение объекта культурного наследия - Ленинградская область, Гатчинский муниципальный район, Рождественское сельское поселение, с. Рождествено, Большой пр., д. 118 а;	
2	Объемно-пространственное решение:	<p>Местоположение, габариты и конфигурация</p> <p>Четверик с полукруглой апсидой и полукруглым притвором, завершённый невысоким восьмериком;</p> <p>Конфигурация, габариты, высотные отметки крыльца - в 3 ступени (в высоту цоколя), имеют профиль, материал – известняк;</p>	 

		<p>Конфигурация и габариты крыши - восьмерик перекрыт плоским куполом; выступающие части четверика - скатной крышей; притвор и апсида - полукуполом, высотные отметки, материал покрытия - металл;</p> <p>Исторические вентиляционные трубы (4 штуки) - местоположение, габариты, конфигурация. Материал – кирпич;</p>	 
3	<p>Конструктивная система:</p>	<p>Исторические наружные и внутренние стены – местоположение, материал (кирпич);</p> <p>Исторические перекрытия – местоположение, конфигурация (между притвором и основным объемом, апсидой и основным объемом арочные своды; притвор и апсида перекрыты полукупольными сводами; основной объем перекрыт купольным сводом) высотные отметки, материал;</p> <p>Колонны, поддерживающие купольный свод основного объема;</p> <p>Перемычки оконных и дверного проемов арочного типа;</p>	
4	<p>Объемно-планировочное решение:</p>	<p>Планировочное решение в габаритах капитальных исторических стен;</p>	



5

Архитектурно-художественное решение фасадов:

Архитектурно-художественное решение, композиция фасадов  
В стиле классицизм;

Материал и характер отделки фасадов:

Основной объем фасада оштукатурен и окрашен в светло-желтый цвет; декоративные элементы – в белый;

Материал отделки цоколя (известняк)

Оконные и дверные проемы:

Местоположение, габариты, конфигурация, исторический материал (дерево), исторический характер заполнений;

Проемы притвора и апсиды прямоугольной конфигурации (характер расстекловки заполнений – восьмистекольный), центральный проем в апсиде ложный, представлен прямоугольной в плане нишей;

На северном и южном фасадах в верхней части четверика полуциркульные проемы (характер расстекловки заполнений – девятнадцатистекольный);

На западном и восточном фасадах в восьмерике проемы с лучковым завершением (характер расстекловки заполнений – семнадцатистекольный);

