



АДМИНИСТРАЦИЯ ЛЕНИНГРАДСКОЙ ОБЛАСТИ
КОМИТЕТ ПО КУЛЬТУРЕ ЛЕНИНГРАДСКОЙ ОБЛАСТИ

ПРИКАЗ

«19» ноября 2019 г.

№ 01-03/19-467
г. Санкт-Петербург

Об установлении границ территории и предмета охраны объекта культурного наследия федерального значения «Могила Болотова Алексея Павловича (1803-1853), геодезиста и топографа» по адресу: Ленинградская область, Тосненский район, г. Любань, ул. Ленинградская, д. 1а, около Церкви св. апп. Петра и Павла

В соответствии со ст. ст. 3.1, 9.1, 20, 33 Федерального закона от 25 июня 2002 года № 73-ФЗ «Об объектах культурного наследия (памятниках истории и культуры) народов Российской Федерации», ст. 4 закона Ленинградской области от 25 декабря 2015 года № 140-оз «О государственной охране, сохранении, использовании и популяризации объектов культурного наследия (памятников истории и культуры) народов Российской Федерации, расположенных на территории Ленинградской области», п. 2.2.1. Положения о комитете по культуре Ленинградской области, утвержденного постановлением Правительства Ленинградской области от 24 октября 2017 года № 431, приказываю:

1. Установить границы и режим использования территории объекта культурного наследия федерального значения «Могила Болотова Алексея Павловича (1803-1853), геодезиста и топографа» (памятник) по адресу: Ленинградская область, Тосненский район, г. Любань, ул. Ленинградская, д. 1а, около Церкви св. апп. Петра и Павла, принятого на государственную охрану Постановлением Совета министров РСФСР от 4 декабря 1974 года № 624, согласно приложению 1 к настоящему приказу.

2. Установить предмет охраны объекта культурного наследия федерального значения «Могила Болотова Алексея Павловича (1803-1853), геодезиста и топографа» (памятник) по адресу: Ленинградская область, Тосненский район, г. Любань, ул. Ленинградская, д. 1а, около Церкви св. апп. Петра и Павла, согласно приложению 2 к настоящему приказу.

3. Отделу по осуществлению полномочий Российской Федерации в сфере объектов культурного наследия департамента государственной охраны, сохранения и использования объектов культурного наследия комитета по культуре Ленинградской области обеспечить:

- внесение соответствующих сведений в Единый государственный реестр объектов культурного наследия (памятников истории и культуры) народов Российской Федерации;


- копию настоящего приказа направить в сроки, установленные действующим законодательством, в федеральный орган исполнительной власти, уполномоченный Правительством Российской Федерации на осуществление государственного кадастрового учета, государственной регистрации прав, ведение Единого государственного реестра недвижимости и предоставление сведений, содержащихся в Едином государственном реестре недвижимости, его территориальные органы.

4. Отделу взаимодействия с муниципальными образованиями, информатизации и организационной работы комитета по культуре Ленинградской области обеспечить размещение настоящего приказа на сайте комитета по культуре Ленинградской области в информационно-телекоммуникационной сети «Интернет».

5. Контроль за исполнением настоящего приказа возложить на заместителя начальника департамента государственной охраны, сохранения и использования объектов культурного наследия комитета по культуре Ленинградской области.

6. Настоящий приказ вступает в силу со дня его официального опубликования.

Председатель комитета



В.О. Цой

к приказу комитета по культуре
Ленинградской области
от «19» ноября 2019 г.
№ 01-03/19 - 467

**Границы территории объекта культурного наследия федерального значения
«Могила Болотова Алексея Павловича (1803-1853), геодезиста и топографа»
(памятник) по адресу: Ленинградская область, Тосненский район, г. Любань,
ул. Ленинградская, д. 1а, около Церкви св. апп. Петра и Павла**

1. Текстовое описание границ

Границы поворотных (характерных) точек объекта определены по территории площадки, на которой располагаются захоронения членов семьи Болотовых, с отступлением не менее 1 м. и упрощением конфигурации. Таким образом, границы проходят от исходной поворотной (характерной) точки 1 на юго-восток до поворотной (характерной) точки 2, далее на юго-запад до поворотной (характерной) точки 3, далее на северо-запад до поворотной (характерной) точки 4, далее на северо-восток до исходной поворотной (характерной) точки 1.





Границы территории памятника зафиксированы поворотными точками, которые даны в местной системе координат МСК-47 зона 2.

2. Карта (схема) границ территории объекта культурного наследия федерального значения «Могила Болотова Алексея Павловича (1803-1853), геодезиста и топографа» (памятник) по адресу: Ленинградская область, Тосненский район, г. Любань, ул. Ленинградская, д. 1а, около Церкви св. апп. Петра и Павла

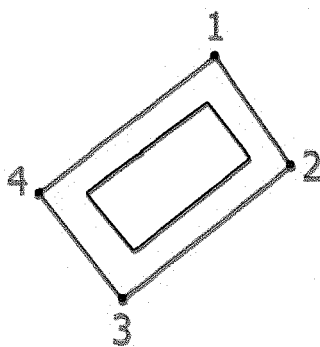


Масштаб 1:2000

Условные обозначения

-  - Существующая часть границы, имеющиеся в ЕГРН сведения о которой достаточны для определения ее местоположения
-  - Характерная точка границы, сведения о которой позволяют однозначно определить ее положение на местности
-  - Обозначение новой характерной точки
-  - Территория объекта культурного наследия

3. Карта (схема) поворотных точек границ территории объекта культурного наследия федерального значения «Могила Болотова Алексея Павловича (1803-1853), геодезиста и топографа» (памятник) по адресу: Ленинградская область, Тосненский район, г. Любань, ул. Ленинградская, д. 1а, около Церкви св. апп. Петра и Павла



Масштаб 1:200

Словные обозначения

- - Характерная точка границы, сведения о которой позволяют однозначно определить ее положение на местности
- 1 - Обозначение новой характерной точки
- ▬ - Могила Болотова Алексея Павловича (1803-1853), геодезиста и топографа, Ленинградская область, Тосненский район, г. Любань, ул. Ленинградская, д. 1а
- ▬▬▬ - Территория объекта культурного наследия

4. Перечень координат поворотных (характерных) точек границ территории объекта культурного наследия федерального значения «Могила Болотова Алексея Павловича (1803-1853), геодезиста и топографа» (памятник) по адресу: Ленинградская область, Тосненский район, г. Любань, ул. Ленинградская, д. 1а, около Церкви св. апп. Петра и Павла

Обозначение характерных точек части границы	Координаты, м		Метод определения координат характерной точки	Средняя квадратическая погрешность положения характерной точки (Мт), м	Описание обозначения точки на местности (при наличии)
	X	Y			
1	2	3	4	5	6
Часть 1					
1	371118.81	2267214.22	Картометрический метод	0.50	-
2	371115.31	2267216.67	Картометрический метод	0.50	-
3	371111.01	2267211.27	Картометрический метод	0.50	-
4	371114.41	2267208.57	Картометрический метод	0.50	-
1	371118.81	2267214.22	Картометрический метод	0.50	-

Режим использования территории объекта культурного наследия федерального значения «Могила Болотова Алексея Павловича (1803-1853), геодезиста и топографа» (памятник) по адресу: Ленинградская область, Тосненский район, г. Любань, ул. Ленинградская, д. 1а, около Церкви св. апп. Петра и Павла

На территории Памятника разрешается:

- проведение работ по сохранению объекта культурного наследия (меры, направленные на обеспечение физической сохранности и сохранение историко-культурной ценности объекта культурного наследия, предусматривающие консервацию, ремонт, реставрацию, включающие в себя научно-исследовательские, изыскательские, проектные и производственные работы, научное руководство за проведением работ по сохранению объекта культурного наследия, технический и авторский надзор за проведение этих работ);

- реконструкция, ремонт существующих дорог, инженерных коммуникаций, благоустройство, озеленение, установка малых архитектурных форм, иная хозяйственная деятельность (по согласованию с региональным органом охраны объектов культурного наследия), не противоречащая требованиям обеспечения сохранности объекта культурного наследия и позволяющая обеспечить функционирование объекта культурного наследия в современных условиях, обеспечивающая недопущение ухудшения состояния территории объекта культурного наследия.



На территории Памятника запрещается:

- строительство объектов капитального строительства и увеличение объемно-пространственных характеристик существующих на территории памятника объектов капитального строительства; проведение земляных, строительных, мелиоративных и иных работ, за исключением работ по сохранению объекта культурного наследия или его отдельных элементов, сохранению историко-градостроительной или природной среды объекта культурного наследия;

- установка рекламных конструкций, распространение наружной рекламы;

- осуществление любых видов деятельности, ухудшающих экологические условия и гидрологический режим на территории объекта культурного наследия, создающих вибрационные нагрузки динамическим воздействием на грунты в зоне их взаимодействия с объектами культурного наследия

Предмет охраны
объекта культурного наследия федерального значения
«Могила Болотова Алексея Павловича (1803-1853), геодезиста и топографа»
(памятник) по адресу: Ленинградская область, Тосненский район, г. Любань,
ул. Ленинградская, д. 1а, около Церкви св. апп. Петра и Павла

№ п/п	Виды предмета охраны	Предмет охраны	Фотофиксация
1.	Градостроительные характеристики	Местоположение памятника в границах по адресу: Ленинградская область, Тосненский район, г. Любань, ул. Ленинградская, д.1а, около Церкви св. апп. Петра и Павла.	
2.	Объемно-пространственное решение:	Историческое пространственное местоположение на территории около церкви; габариты и конфигурация (прямоугольной в плане) площадки.	
3	Конструкция памятника:	Исторические габариты и конфигурация надгробной плиты; материал (известняк).	
4	Архитектурно-художественное решение	Мемориальная надпись: месторасположения, техника исполнения (гравировка), колористическое решение	

		(черный цвет); текст: «Помяни его Господи во Царствии Твоем. Генерал Майор Алексей Павлович Болотов. Род. 17 Марта 1803. Сконч. 19 Марта 1853 в г. Марсели. Прах сей был перевезен в Россию в октябре 1869 г. »;	
--	--	--	--

Предмет охраны может быть уточнен при проведении дополнительных научных исследований.