



АДМИНИСТРАЦИЯ ЛЕНИНГРАДСКОЙ ОБЛАСТИ  
КОМИТЕТ ПО КУЛЬТУРЕ ЛЕНИНГРАДСКОЙ ОБЛАСТИ

ПРИКАЗ

«19» ноября 2019 г.

№ 01-03/19-470  
г. Санкт-Петербург

**Об установлении границ территории и предмета охраны объекта культурного наследия федерального значения «Церковь Рождества Богородицы (дер.)» по адресу: Ленинградская область, Бокситогорский район, д. Лиственка, дом 1а.**

В соответствии со ст. ст. 3.1, 9.1, 20, 33 Федерального закона от 25 июня 2002 года № 73-ФЗ «Об объектах культурного наследия (памятниках истории и культуры) народов Российской Федерации», ст. 4 закона Ленинградской области от 25 декабря 2015 года № 140-оз «О государственной охране, сохранении, использовании и популяризации объектов культурного наследия (памятников истории и культуры) народов Российской Федерации, расположенных на территории Ленинградской области», п. 2.2.1. Положения о комитете по культуре Ленинградской области, утвержденного постановлением Правительства Ленинградской области от 24 октября 2017 года № 431, приказываю:

1. Установить границы и режим использования территории объекта культурного наследия федерального значения «Церковь Рождества Богородицы (дер.)» (памятник) по адресу: Ленинградская область, Бокситогорский район, д. Лиственка, дом 1а., принятого на государственную охрану Указом Президента Российской Федерации от 20 февраля 1995 года № 176, согласно приложению 1 к настоящему приказу.

2. Установить предмет охраны объекта культурного наследия федерального значения «Церковь Рождества Богородицы (дер.)» (памятник) по адресу: Ленинградская область, Бокситогорский район, д. Лиственка, дом 1а., согласно приложению 2 к настоящему приказу.

3. Отделу по осуществлению полномочий Российской Федерации в сфере объектов культурного наследия департамента государственной охраны, сохранения и использования объектов культурного наследия комитета по культуре Ленинградской области обеспечить:

- внесение соответствующих сведений в Единый государственный реестр объектов культурного наследия (памятников истории и культуры) народов Российской Федерации;


Правительством Российской Федерации на осуществление государственного кадастрового учета, государственной регистрации прав, ведение Единого государственного реестра недвижимости и предоставление сведений, содержащихся в Едином государственном реестре недвижимости, его территориальные органы.

4. Отделу взаимодействия с муниципальными образованиями, информатизации и организационной работы комитета по культуре Ленинградской области обеспечить размещение настоящего приказа на сайте комитета по культуре Ленинградской области в информационно-телекоммуникационной сети «Интернет».

5. Контроль за исполнением настоящего приказа возложить на заместителя начальника департамента государственной охраны, сохранения и использования объектов культурного наследия комитета по культуре Ленинградской области.

6. Настоящий приказ вступает в силу со дня его официального опубликования.

Председатель комитета



В.О. Цой

Приложение № 1  
к приказу комитета по культуре  
Ленинградской области  
от «19» ноября 2019 г.  
№ 01-03/191-470

**Границы территории объекта культурного наследия федерального значения «Церковь Рождества Богородицы (дер.)» (памятник) по адресу: Ленинградская область, Бокситогорский район, д. Лиственка, дом 1а.**

### **1. Текстовое описание границ**

Границы территории объекта культурного наследия проходят от исходной поворотной (характерной) точки 1 на северо-восток до поворотной (характерной) точки 2, далее на юго-восток до поворотной (характерной) точки 3, далее на юго-запад до поворотной (характерной) точки 4, далее на северо-запад до исходной поворотной (характерной) точки 1.

**2. Карта (схема) границ территории объекта культурного наследия федерального значения «Церковь Рождества Богородицы (дер.)» (памятник) по адресу: Ленинградская область, Бокситогорский район, д. Лиственка, дом 1а.**



Масштаб 1:1000

Условные обозначения

- |   |  |
|---|--|
| — | - Существующая часть границы, имеющиеся в ЕГРН сведения о которой достаточны для определения ее местоположения |
| • | - Характерная точка границы, сведения о которой позволяют однозначно определить ее положение на местности      |
| 1 | - Обозначение новой характерной точки  |
| — | - Территория объекта культурного наследия  |

**3. Перечень координат поворотных (характерных) точек границ территории объекта культурного наследия федерального значения «Церковь Рождества Богородицы (дер.)» (памятник) по адресу: Ленинградская область, Бокситогорский район, д. Лиственка, дом 1а.**

Обозначение характерных точек части границы	Координаты, м		Метод определения координат характерной точки	Средняя квадратическая погрешность положения характерной точки (Mf), м	Описание обозначения точки на местности (при наличии)
	X	Y			
1	2	3	4	5	6
Часть 1					
1	399933.10	3329002.06	Картометрический метод	0.50	-
2	399939.70	3329017.06	Картометрический метод	0.50	-
3	399928.60	3329022.06	Картометрический метод	0.50	-
4	399922.10	3329007.26	Картометрический метод	0.50	-
1	399933.10	3329002.06	Картометрический метод	0.50	-

**Режим использования территории объекта культурного наследия федерального значения «Церковь Рождества Богородицы (дер.)» (памятник) по адресу:  
Ленинградская область, Бокситогорский район, д. Лиственка, дом 1а.**

**На территории Памятника разрешается:**

- проведение работ по сохранению объекта культурного наследия (меры, направленные на обеспечение физической сохранности и сохранение историко-культурной ценности объекта культурного наследия, предусматривающие консервацию, ремонт, реставрацию, включающие в себя научно-исследовательские, изыскательские, проектные и производственные работы, научное руководство за проведением работ по сохранению объекта культурного наследия, технический и авторский надзор за проведение этих работ);

- реконструкция, ремонт существующих дорог, инженерных коммуникаций, благоустройство, озеленение, установка малых архитектурных форм, иная хозяйственная деятельность (по согласованию с региональным органом охраны объектов культурного наследия), не противоречащая требованиям обеспечения сохранности объекта культурного наследия и позволяющая обеспечить функционирование объекта культурного наследия в современных условиях, обеспечивающая недопущение ухудшения состояния территории объекта культурного наследия.

**На территории Памятника запрещается:**

- строительство объектов капитального строительства и увеличение объемно-пространственных характеристик существующих на территории памятника объектов капитального строительства; проведение земляных, строительных, мелиоративных и иных работ, за исключением работ по сохранению объекта культурного наследия или его отдельных элементов, сохранению историко-градостроительной или природной среды объекта культурного наследия;





- установка рекламных конструкций, распространение наружной рекламы;

- осуществление любых видов деятельности, ухудшающих экологические условия и гидрологический режим на территории объекта культурного наследия, создающих вибрационные нагрузки динамическим воздействием на грунты в зоне их взаимодействия с объектами культурного наследия


Приложение № 2  
к приказу комитета по культуре  
Ленинградской области  
от «19» ноября 2019 г.  
№ 01-03/19-470

**Предмет охраны  
объекта культурного наследия федерального значения  
«Церковь Рождества Богородицы (дер.)» (памятник) по адресу: Ленинградская  
область, Бокситогорский район, д. Лиственка, дом 1а.**

№ п/п	Виды предмета охраны	Предмет охраны	Фотофиксация
1	2	3	4
1	Объемно-пространственное решение территории:	местоположение границ территории по адресу Ленинградская область, Бокситогорский район, д. Лиственка, д. 1а	
2	Объемно-пространственное решение:	<p>исторические габариты и конфигурация прямоугольной одноглавой трехчастной в плане церкви, состоящей из основного объема (квадратной в плане формы), алтарного прируба и трапезной с крыльцом;</p> <p>тип конструкции и габариты крыши церкви (двускатная над основным объемом и алтарным прирубом, односкатная над трапезной); Покрытие кровли, материал (тёс)</p> <p>местоположение и высотная отметка главки церкви с крестом; покрытие главки, материал (дерево)</p>	
3	Конструктивная система:	<p>исторические наружные и внутренние капитальные стены;</p> <p>исторические перекрытия – местоположение; материал (дерево)</p> <p>фундамент местоположение,</p>	

		габариты.  конструкция крыльца – местоположение, габариты	
4	Объемно-планировочное решение:	в габаритах исторических наружных и внутренних капитальных стен;	
5	Архитектурно-художественное решение фасадов:	<p>вид материала и характер отделки: бревенчатый сруб «в обло» без обшивки; Цоколь – валунный.</p> <p>оформление фасадов: резные подзоры с пропиленным орнаментом с полотенцами в торцевых свесах кровли, подзор крыльца, наличники оконных проемов, резные столбы крыльца.</p> <p>оконные проемы: историческое местоположение (южный и северный фасады), габариты, конфигурация (прямоугольные); исторический материал (дерево) оконных заполнений;</p> <p>оформление оконных проемов: деревянные накладные наличники;</p> <p>дверной проем: историческое местоположение (западный фасад), габариты, конфигурация</p>	   



		<p>(прямоугольный); исторический материал дверного заполнения (дерево)</p> <p>ограждение крыльца с пропильным орнаментом, ступени (6 ступеней), два резных столба.</p>	
--	--	--	---

Предмет охраны может быть уточнен при проведении дополнительных научных исследований.