



АДМИНИСТРАЦИЯ ЛЕНИНГРАДСКОЙ ОБЛАСТИ  
КОМИТЕТ ПО КУЛЬТУРЕ ЛЕНИНГРАДСКОЙ ОБЛАСТИ

---

---

ПРИКАЗ

«16» декабря 2019 г.

№ 01-03/19-548  
Санкт-Петербург

**Об установлении границ территории и предмета охраны объекта культурного наследия федерального значения «Могила Максимова Василия Максимовича (1844-1911), художника» по адресу: Ленинградская область, Волховский район, Староладожское сельское поселение, местонахождение д. Чернавино, ориентир гражданское кладбище**

В соответствии со ст. ст. 3.1, 9.1, 20, 33 Федерального закона от 25 июня 2002 года № 73-ФЗ «Об объектах культурного наследия (памятниках истории и культуры) народов Российской Федерации», ст. 4 закона Ленинградской области от 25 декабря 2015 года № 140-оз «О государственной охране, сохранении, использовании и популяризации объектов культурного наследия (памятников истории и культуры) народов Российской Федерации, расположенных на территории Ленинградской области», п. 2.2.1. Положения о комитете по культуре Ленинградской области, утвержденного постановлением Правительства Ленинградской области от 24 октября 2017 года № 431, приказываю:

1. Установить границы и режим использования территории объекта культурного наследия федерального значения «Могила Максимова Василия Максимовича (1844-1911), художника» по адресу: Ленинградская область, Волховский район, Староладожское сельское поселение, местонахождение д. Чернавино, ориентир гражданское кладбище, принятого на государственную охрану Постановлением Совета министров РСФСР от 04 декабря 1974 года № 624 (далее – Объект), согласно приложению 1 к настоящему приказу.

2. Установить предмет охраны Объекта согласно приложению 2 к настоящему приказу.

3. Отделу по осуществлению полномочий Российской Федерации в сфере объектов культурного наследия департамента государственной охраны, сохранения и использования объектов культурного наследия комитета по культуре Ленинградской области обеспечить:

- внесение соответствующих сведений в Единый государственный реестр объектов культурного наследия (памятников истории и культуры) народов Российской Федерации;

- копию настоящего приказа направить в сроки, установленные действующим законодательством, в федеральный орган исполнительной власти, уполномоченный Правительством Российской Федерации на осуществление государственного кадастрового учета, государственной регистрации прав, ведение Единого государственного реестра недвижимости и предоставление сведений, содержащихся в Едином государственном реестре недвижимости, его территориальные органы.

4. Отделу взаимодействия с муниципальными образованиями, информатизации и организационной работы комитета по культуре Ленинградской области обеспечить размещение настоящего приказа на сайте комитета по культуре Ленинградской области в информационно-телекоммуникационной сети «Интернет».

5. Контроль за исполнением настоящего приказа возложить на заместителя начальника департамента государственной охраны, сохранения и использования объектов культурного наследия комитета по культуре Ленинградской области.

6. Настоящий приказ вступает в силу со дня его официального опубликования.

Председатель комитета



В.О. Цой

Приложение 1  
к приказу комитета по культуре  
Ленинградской области  
от «16» декабря 2019 г.  
№ 01-63/19-548

**Границы территории объекта культурного наследия федерального значения  
«Могила Максимова Василия Максимовича (1844-1911), художника» по адресу:  
Ленинградская область, Волховский район, Староладожское сельское  
поселение, местонахождение д. Чернавино, ориентир гражданское кладбище**

### **1. Текстовое описание границ**

Границы проходят от поворотной (характерной) точки 1, на северо-восток до поворотной (характерной) точки 2, далее на юго-восток до поворотной (характерной) точки 3, далее на юго-запад до поворотной (характерной) точки 4 и далее на северо-запад до исходной поворотной (характерной) точки 1.

2. Карта (схема) границ территории объекта культурного наследия федерального значения «Могила Максимова Василия Максимовича (1844-1911), художника» по адресу: Ленинградская область, Волховский район, Староладожское сельское поселение, местонахождение д. Черनावино, ориентир гражданское кладбище



— - территория объекта культурного наследия;

- - характерная точка границы, сведения о которой позволяют однозначно определить ее положение на местности;

1 - обозначение новой характерной точки;

**3. Перечень координат поворотных (характерных) точек границ территории объекта культурного наследия федерального значения «Могила Максимова Василия Максимовича (1844-1911), художника» по адресу: Ленинградская область, Волховский район, Староладожское сельское поселение, местонахождение д. Чернавино, ориентир гражданское кладбище**

Обозначение характерных точек части границы	Координаты, м		Метод определения координат характерной точки	Средняя квадратическая погрешность положения характерной точки (M), м	Описание обозначения точки на местности (при наличии)
	X	Y			
1	2	3	4	5	6
Часть 1					
1	460909.74	2339907.54	Картометрический метод	0.50	-
2	460913.88	2339912.07	Картометрический метод	0.50	-
3	460909.38	2339916.02	Картометрический метод	0.50	-
4	460905.35	2339911.61	Картометрический метод	0.50	-
1	460909.74	2339907.54	Картометрический метод	0.50	-

**Режим использования территории объекта культурного наследия федерального значения «Могила Максимова Василия Максимовича (1844-1911), художника» по адресу: Ленинградская область, Волховский район, Староладожское сельское поселение, местонахождение д. Чернавино, ориентир гражданское кладбище (далее - Объект)**

**На территории Объекта разрешается:**

- проведение работ по сохранению объекта культурного наследия (меры, направленные на обеспечение физической сохранности и сохранение историко-культурной ценности объекта культурного наследия, предусматривающие консервацию, ремонт, реставрацию, включающие в себя научно-исследовательские, изыскательские, проектные и производственные работы, научное руководство за проведением работ по сохранению объекта культурного наследия, технический и авторский надзор за проведение этих работ);

- благоустройство, озеленение, установка малых архитектурных форм, иная хозяйственная деятельность (по согласованию с региональным органом охраны объектов культурного наследия), не противоречащая требованиям обеспечения сохранности объекта культурного наследия и позволяющая обеспечить функционирование объекта культурного наследия в современных условиях, обеспечивающая недопущение ухудшения состояния территории объекта культурного наследия.

**На территории Объекта запрещается:**

- строительство объектов капитального строительства и увеличение объемно-пространственных характеристик существующих на территории памятника объектов капитального строительства; проведение земляных, строительных, мелиоративных и иных работ, за исключением работ по сохранению объекта культурного наследия или его отдельных элементов, сохранению историко-градостроительной или природной среды объекта культурного наследия;


- установка рекламных конструкций, распространение наружной рекламы;

- осуществление любых видов деятельности, ухудшающих экологические условия и гидрологический режим на территории объекта культурного наследия, создающих вибрационные нагрузки динамическим воздействием на грунты в зоне их взаимодействия с объектами культурного наследия



Приложение 2  
к приказу комитета по культуре  
Ленинградской области  
от «16» декабря 2019 г.  
№ 01-03/19-548

**Предмет охраны**  
**объекта культурного наследия федерального значения**  
**«Могила Максимова Василия Максимовича (1844-1911), художника» по адресу:**  
**Ленинградская область, Волховский район, Староладожское сельское**  
**поселение, местонахождение д. Чернавино, ориентир гражданское кладбище**

№ п/п	Виды предмета охраны	Предмет охраны	Фотофиксация
1	2	3	4
1	Объемно-пространственное и планировочное решение территории:	местоположение объекта культурного наследия (Ленинградская область, Волховский район, Староладожское сельское поселение, д. Чернавино, ориентир гражданское кладбище)	
2	Объемно-пространственное решение объекта:	габариты, композиция памятника, отметки высот цоколя, пьедестала и шпиля.	

3	<p>Конструктивная система:</p>	<p>прямоугольный в плане каменный цоколь, с двухступенчатым пьедесталом и шпилем с треугольным завершением;</p> <p>могила обнесена простой металлической оградой с калиткой на юго-западном фасаде;</p>	
4	<p>Архитектурно-художественное решение, материалы конструкций:</p>	<p>пьедестал:</p> <p>исторические габариты, конфигурация (двухступенчатая), материал (черный гранит);</p> <p>на юго-западном фасаде выполнена фаска с прямыми углами по верхним углам пьедестала</p> <p>шпиль:</p> <p>исторические габариты, конфигурация (с слабовыраженным треугольным завершением), материал (черный гранит);</p>	



		<p>медальон – барельеф с изображением портрета художника Максимова В.М: исторические габариты, конфигурация, местоположение на шпиле (юго-западный фасад), материал (бронза), техника исполнения (литье)</p> <p>текст на западном фасаде постамента: «Выдающийся русский художник академик живописи Василий Максимович Максимов 1844-1911, уроженец д. Лопино», местоположение, способ нанесения (гравировка), колористическое решение (окрашено в белый цвет)</p>	 
--	--	--	--

Предмет охраны может быть уточнен при проведении дополнительных научных исследований.