



АДМИНИСТРАЦИЯ ЛЕНИНГРАДСКОЙ ОБЛАСТИ
КОМИТЕТ ПО КУЛЬТУРЕ ЛЕНИНГРАДСКОЙ ОБЛАСТИ

ПРИКАЗ

«18» декабря 2019 г.

№ 01-03/19-566
г. Санкт-Петербург

Об установлении границ территории и предмета охраны объекта культурного наследия федерального значения «Памятник-obelisk воинам 30 Гвардейского корпуса, отличившимся в боях при ликвидации вражеской блокады Ленинграда в январе 1944 г.», 1944 г. по адресу: Ленинградская область, Ломоносовский район, муниципальное образование Русско-Высоцкое сельское поселение, село Русско-Высоцкое, сооружение 4А

В соответствии со статьями 3.1, 9.1, 20, 33 Федерального закона от 25 июня 2002 года № 73-ФЗ «Об объектах культурного наследия (памятниках истории и культуры) народов Российской Федерации», ст. 4 закона Ленинградской области от 25 декабря 2015 года № 140-оз «О государственной охране, сохранении, использовании и популяризации объектов культурного наследия (памятников истории и культуры) народов Российской Федерации, расположенных на территории Ленинградской области», п. 2.2.1. Положения о комитете по культуре Ленинградской области, утвержденного постановлением Правительства Ленинградской области от 24 октября 2017 года № 431, приказываю:

1. Установить границы и режим использования территории объекта культурного наследия федерального значения «Памятник-obelisk воинам 30 Гвардейского корпуса, отличившимся в боях при ликвидации вражеской блокады Ленинграда в январе 1944 г.», 1944 г. по адресу: Ленинградская область, Ломоносовский район, муниципальное образование Русско-Высоцкое сельское поселение, село Русско-Высоцкое, сооружение 4А, принятого на государственную охрану Постановлением Совета министров РСФСР от 30 августа 1960 года № 1327, согласно приложению 1 к настоящему приказу.

2. Установить предмет охраны объекта культурного наследия федерального значения «Памятник-obelisk воинам 30 Гвардейского корпуса, отличившимся в боях при ликвидации вражеской блокады Ленинграда в январе 1944 г.», 1944 г. по адресу: Ленинградская область, Ломоносовский район, муниципальное образование Русско-Высоцкое сельское поселение, село Русско-Высоцкое, сооружение 4А, согласно приложению 2 к настоящему приказу.

3. Отделу по осуществлению полномочий Российской Федерации в сфере объектов культурного наследия департамента государственной охраны, сохранения

и использования объектов культурного наследия комитета по культуре Ленинградской области обеспечить:

- внесение соответствующих сведений в Единый государственный реестр объектов культурного наследия (памятников истории и культуры) народов Российской Федерации;

- копию настоящего приказа направить в сроки, установленные действующим законодательством, в федеральный орган исполнительной власти, уполномоченный Правительством Российской Федерации на осуществление государственного кадастрового учета, государственной регистрации прав, ведение Единого государственного реестра недвижимости и предоставление сведений, содержащихся в Едином государственном реестре недвижимости, его территориальные органы.

4. Отделу взаимодействия с муниципальными образованиями, информатизации и организационной работы комитета по культуре Ленинградской области обеспечить размещение настоящего приказа на сайте комитета по культуре Ленинградской области в информационно-телекоммуникационной сети «Интернет».

5. Контроль за исполнением настоящего приказа возложить на заместителя начальника департамента государственной охраны, сохранения и использования объектов культурного наследия комитета по культуре Ленинградской области.

6. Настоящий приказ вступает в силу со дня его официального опубликования.

Председатель комитета



В.О. Цой

Приложение № 1
к приказу комитета по культуре
Ленинградской области
от «18» декабря 2019 г.
№ 01-03/19-566

Границы территории объекта культурного наследия федерального значения «Памятник-обелиск воинам 30 Гвардейского корпуса, отличившимся в боях при ликвидации вражеской блокады Ленинграда в январе 1944 г.», 1944 г. по адресу: Ленинградская область, Ломоносовский район, муниципальное образование Русско-Высоцкое сельское поселение, село Русско-Высоцкое, сооружение 4А

1. Текстовое описание границ

Границы территории объекта культурного наследия проходят на северо-восток от точки 1 до точки 2, на юго-восток от точки 2 до точки 3, на юго-запад от точки 3 до точки 4, на северо-запад от точки 4 до точки 1.

2. Карта (схема) границ территории объекта культурного наследия федерального значения «Памятник-обелиск воинам 30 Гвардейского корпуса, отличившимся в боях при ликвидации вражеской блокады Ленинграда в январе 1944 г.», 1944 г. по адресу: Ленинградская область, Ломоносовский район, муниципальное образование Русско-Высоцкое сельское поселение, село Русско-Высоцкое, сооружение 4А



Масштаб 1:2000

Условные обозначения

- Характерная точка границы сведения о которой позволяют однозначно определить ее положение на местности
- 1 Обозначение новой характерной точки
- Территория объекта культурного наследия

3. Перечень координат поворотных (характерных) точек границ территории объекта культурного наследия федерального значения «Памятник-обелиск воинам 30 Гвардейского корпуса, отличившимся в боях при ликвидации вражеской блокады Ленинграда в январе 1944 г.», 1944 г. по адресу: Ленинградская область, Ломоносовский район, муниципальное образование Русско-Высоцкое сельское поселение, село Русско-Высоцкое, сооружение 4А

Обозначение характерных точек части границы	Координаты, м		Метод определения координат характерной точки	Средняя квадратическая погрешность положения характерной точки (Mt), м	Описание обозначения точки на местности (при наличии)
	X	Y			
1	2	3	4	5	6
Часть 1					
1	409106.82	2192610.59	Картометрический метод	0.50	-
2	409118.02	2192625.89	Картометрический метод	0.50	-
3	409102.67	2192637.99	Картометрический метод	0.50	-
4	409091.17	2192622.69	Картометрический метод	0.50	-
1	409106.82	2192610.59	Картометрический метод	0.50	-

Режим использования территории объекта культурного наследия федерального значения «Памятник-обелиск воинам 30 Гвардейского корпуса, отличившимся в боях при ликвидации вражеской блокады Ленинграда в январе 1944 г.», 1944 г. по адресу: Ленинградская область, Ломоносовский район, муниципальное образование Русско-Высоцкое сельское поселение, село Русско-Высоцкое, сооружение 4А

На территории Памятника разрешается:

- проведение работ по сохранению объекта культурного наследия (меры, направленные на обеспечение физической сохранности и сохранение историко-культурной ценности объекта культурного наследия, предусматривающие консервацию, ремонт, реставрацию, включающие в себя научно-исследовательские, изыскательские, проектные и производственные работы, научное руководство за проведением работ по сохранению объекта культурного наследия, технический и авторский надзор за проведение этих работ);

- реконструкция, ремонт существующих инженерных коммуникаций, благоустройство, озеленение, установка малых архитектурных форм, иная хозяйственная деятельность (по согласованию с федеральным органом охраны объектов культурного наследия), не противоречащая требованиям обеспечения сохранности объекта культурного наследия и позволяющая обеспечить функционирование объекта культурного наследия в современных условиях, обеспечивающая недопущение ухудшения состояния территории объекта

культурного наследия.

На территории Памятника запрещается:

- строительство объектов капитального строительства и увеличение объемно-пространственных характеристик существующих на территории памятника объектов капитального строительства; проведение земляных, строительных, мелиоративных и иных работ, за исключением работ по сохранению объекта культурного наследия или его отдельных элементов, сохранению историко-градостроительной или природной среды объекта культурного наследия;

- установка рекламных конструкций, распространение наружной рекламы;

- осуществление любых видов деятельности, ухудшающих экологические условия и гидрологический режим на территории объекта культурного наследия, создающих вибрационные нагрузки динамическим воздействием на грунты в зоне их взаимодействия с объектами культурного наследия.

Предмет охраны
объекта культурного наследия федерального значения «Памятник-обелиск
воинам 30 Гвардейского корпуса, отличившимся в боях при ликвидации
вражеской блокады Ленинграда в январе 1944 г.», 1944 г. по адресу:
Ленинградская область, Ломоносовский район, муниципальное образование
Русско-Высоцкое сельское поселение, село Русско-Высоцкое, сооружение 4А

№ п/п	Виды предмета охраны	Предмет охраны	Фотофиксация
1	Объемно-пространственное решение территории:	<p>Местоположение – на юго-западной окраине села Русско-Высоцкое, на развилке дорог;</p> <p>историческое пространственное и архитектурно-композиционное решение – площадка и обелиск в центре территории;</p> <p>конфигурация территории – прямоугольная в плане.</p>	
2	Объемно-пространственное решение:	<p>Историческое местоположение памятника;</p> <p>габариты и конфигурация (прямоугольная) площадки.</p>	
3	Конструктивное решение:	<p>Пьедестал: материал (бетон);</p> <p>обелиск: материал (бетон с каменной крошкой);</p> <p>мемориальная доска: материал (серый гранит).</p>	

4

Архитектурно-художественное решение:




Исторические габариты и конфигурация пьедестала: квадратный в плане, трехступенчатый;

исторические габариты, конфигурация и форма обелиска: высокий квадратный в плане обелиск с пирамидальным завершением, оформление горизонтальными рустами;

венчающая обелиск бетонная скульптура - серп и молот в венке с пятиконечной звездой;

барельеф на лицевом юго-западном фасаде обелиска в верхней части – флаг с ружьем; (материал-бетон)



		<p>барельеф на лицевом юго-западном фасаде обелиска в нижней части – флаги с колосом в центре (материал-бетон);</p> <p>высеченная дата «1944» на боковых северо-западном и юго-восточном фасадах обелиска в верхней части;</p> <p>мемориальная доска прямоугольной формы, с филенкой; гравировка, окрашенная бронзовой краской:</p> <p style="text-align: center;">«19 января 1944 г в этом районе войны 42-й и 2-й ударной армии громя немецко-фашистских захватчиков, замкнули кольцо вокруг петергофско- стрельнинской группировки врага и уничтожили ее»</p>	  
--	--	--	--

Предмет охраны может быть уточнен при проведении дополнительных научных исследований.