

АДМИНИСТРАЦИЯ ЛЕНИНГРАДСКОЙ ОБЛАСТИ
КОМИТЕТ ПО КУЛЬТУРЕ ЛЕНИНГРАДСКОЙ ОБЛАСТИ

ПРИКАЗ

«20» февраля 2020 г.

№ 01-03/20-51
Санкт-Петербург

**Об установлении границ территории и предмета охраны
объекта культурного наследия регионального значения
«Школа, где училась Герой Советского Союза – Гнаровская В.О.»
по адресу: Ленинградская область, Подпорожский муниципальный район,
Подпорожское городское поселение, г. Подпорожье,
ул. Гнаровской, д. 9**

В соответствии со ст. ст. 3.1, 9.2, 20, 33 Федерального закона от 25 июня 2002 года № 73-ФЗ «Об объектах культурного наследия (памятниках истории и культуры) народов Российской Федерации», ст. 4 закона Ленинградской области от 25 декабря 2015 года № 140-оз «О государственной охране, сохранении, использовании и популяризации объектов культурного наследия (памятников истории и культуры) народов Российской Федерации, расположенных на территории Ленинградской области», п. 2.2.2. Положения о комитете по культуре Ленинградской области, утвержденного постановлением Правительства Ленинградской области от 24 октября 2017 года № 431, приказываю:

1. Установить границы территории объекта культурного наследия регионального значения «Школа, где училась Герой Советского Союза – Гнаровская В.О.» по адресу: Ленинградская область, Подпорожский муниципальный район, Подпорожское городское поселение, г. Подпорожье, ул. Гнаровской, д. 9 (далее – Памятник), принятого на государственную охрану решением Леноблисполкома от 04 сентября 1959 года № 20-5, согласно приложению 1 к настоящему приказу.

2. Установить предмет охраны Памятника согласно приложению 2 к настоящему приказу.

3. Отделу по осуществлению полномочий Ленинградской области в сфере объектов культурного наследия департамента государственной охраны, сохранения и использования объектов культурного наследия комитета по культуре Ленинградской области обеспечить:

- внесение соответствующих сведений в Единый государственный реестр объектов культурного наследия (памятников истории и культуры) народов Российской Федерации;

- копию настоящего приказа направить в сроки, установленные действующим законодательством, в федеральный орган исполнительной власти, уполномоченный Правительством Российской Федерации на осуществление государственного кадастрового учета, государственной регистрации прав, ведение Единого государственного реестра недвижимости и предоставление сведений, содержащихся в Едином государственном реестре недвижимости, его территориальные органы.

4. Отделу взаимодействия с муниципальными образованиями, информатизации и организационной работы комитета по культуре Ленинградской области обеспечить размещение настоящего приказа на сайте комитета по культуре Ленинградской области в информационно-телекоммуникационной сети «Интернет».

5. Контроль за исполнением настоящего приказа возложить на заместителя начальника департамента государственной охраны, сохранения и использования объектов культурного наследия комитета по культуре Ленинградской области.

6. Настоящий приказ вступает в силу со дня его официального опубликования.

Председатель комитета



В.О. Цой



Приложение № 1
к приказу комитета по культуре
Ленинградской области
от «20» февраля 2020 г.
№ 01-03/20-51

Границы территории объекта культурного наследия регионального значения
«Школа, где училась Герой Советского Союза – Гнаровская В.О.» по адресу:
Ленинградская область, Подпорожский муниципальный район,
Подпорожское городское поселение, г. Подпорожье, ул. Гнаровской, д. 9

Карта (схема) границ территории объекта культурного наследия
регионального значения «Школа, где училась Герой Советского Союза –
Гнаровская В.О.» по адресу: Ленинградская область, Подпорожский
муниципальный район, Подпорожское городское поселение, г. Подпорожье,
ул. Гнаровской, д. 9

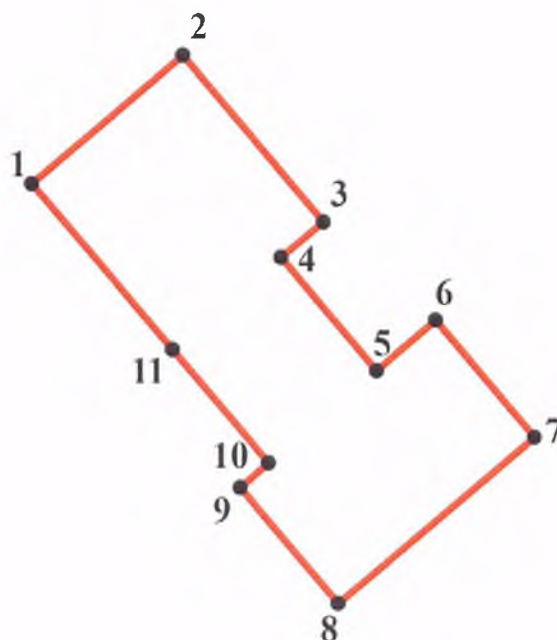


УСЛОВНЫЕ ОБОЗНАЧЕНИЯ

-  граница территории объекта культурного наследия регионального значения
-  объект культурного наследия регионального значения

МАСШТАБ 1:2000
0 10 20 40 60 80
М

**Перечень координат поворотных (характерных) точек границ территории
объекта культурного наследия регионального значения
«Школа, где училась Герой Советского Союза – Гнаровская В.О.» по адресу:
Ленинградская область, Подпорожский муниципальный район,
Подпорожское городское поселение, г. Подпорожье, ул. Гнаровской, д. 9**



Обозначение характерных точек границ	Координаты, м	
	X	Y
1	2	3
1	544135.90	3262702.93
2	544122.80	3262714.06
3	544128.64	3262720.93
4	544115.16	3262732.38
5	544095.75	3262709.57
6	544109.23	3262698.11
7	544112.06	3262701.44
8	544125.21	3262690.27

Обозначение характерных точек границ	Координаты, м	
	X	Y
1	2	3
9	544144.49	3262673.89
10	544159.34	3262691.48
11	544140.07	3262707.85
1	544135.90	3262702.93

Определение географических координат характерных точек границы территории объекта культурного наследия выполнено в местной системе координат МСК-47 зона 3

**Режим использования территории объекта культурного наследия
регионального значения «Школа, где училась Герой Советского Союза –
Гнаровская В.О.» по адресу: Ленинградская область, Подпорожский
муниципальный район, Подпорожское городское поселение, г. Подпорожье,
ул. Гнаровской, д. 9**

На территории Памятника разрешается:

- проведение работ по сохранению объекта культурного наследия (меры, направленные на обеспечение физической сохранности и сохранение историко-культурной ценности объекта культурного наследия, предусматривающие консервацию, ремонт, реставрацию, включающие в себя научно-исследовательские, изыскательские, проектные и производственные работы, научное руководство за проведением работ по сохранению объекта культурного наследия, технический и авторский надзор за проведением этих работ);

- реконструкция, ремонт существующих инженерных коммуникаций, благоустройство, озеленение, иная хозяйственная деятельность (по согласованию с региональным органом охраны объектов культурного наследия), не противоречащая требованиям обеспечения сохранности объекта культурного наследия и позволяющая обеспечить функционирование объекта культурного наследия в современных условиях, обеспечивающая недопущение ухудшения состояния территории объекта культурного наследия.

На территории Памятника запрещается:

- увеличение объемно-пространственных характеристик существующих на территории объекта культурного наследия объектов капитального строительства; проведение земляных, строительных, мелиоративных работ и иных работ, за исключением работ по сохранению объекта культурного наследия или его отдельных элементов, сохранению историко-градостроительной или природной среды объекта культурного наследия;

- установка рекламных конструкций, распространение наружной рекламы;

- осуществление любых видов деятельности, ухудшающих экологические условия и гидрологический режим на территории объекта культурного наследия, создающих вибрационные нагрузки динамическим воздействием на грунты в зоне их взаимодействия с объектами культурного наследия.

**Предмет охраны объекта культурного наследия регионального значения
«Школа, где училась Герой Советского Союза – Гнаровская В.О.» по адресу:
Ленинградская область, Подпорожский муниципальный район, Подпорожское
городское поселение, г. Подпорожье, ул. Гнаровской, д. 9**

№ п/п	Виды предметов охраны	Элементы предметов охраны	Фотофиксация
1	Градостроительные характеристики	<p>Местоположение: в юго-западной части квартала, ограниченного улицами Красноармейской, Гнаровской, Сиверской, Советской, с главным фасадом по Красноармейской ул.</p> <p>Сохранившиеся исторические габариты и объемно-пространственная структура исторического здания: двухэтажное П-образное в плане с ризалитом и колоннадой в зоне парадного входа на юго-западном фасаде, здание с вальмовой кровлей и чердачным пространством.</p>	  
2	Архитектурные и конструктивные характеристики	<p>Объемно-планировочная структура и архитектурное решение объекта: высотные отметки, конфигурация и тип (вальмовая), конструктивное решение (стропильная система) кровли, первоначальные входы в здание (местоположение, габариты);</p> <p>прямоугольное в плане крыльцо с прямоугольным козырьком, опирающимся на четыре прямоугольные в плане колонны;</p>	 

ступени входа расходящиеся в три стороны без перил.

исторические оконные проемы (местоположение, габариты),

Исторические капитальные стены, характер кладки стен здания из красного кирпича.

Фундаменты здания (ленточные, материал - железобетон).

Исторические отметки межэтажных перекрытий.

Исторические габариты помещений в пределах капитальных стен, историческое расположение и габариты оконных и дверных проемов.

Элементы композиционного и архитектурного решения фасадов здания:

Ризалит в зоне центрального входа в восточной части юго-западного фасада,

Ризалит в зоне черного хода в восточной части северо-восточного фасада,

Характер декоративной отделки фасадов: оштукатуренные и окрашенные в желтый цвет.

Локальный характер окрашивания декоративных элементов в белый цвет.

Простой профилированный с напуском венчающий карниз.

Тянутый гладкий плоский карниз ниже венчающего на 50 см.



		<p>Тянутый гладкий плоский карниз на 10 см ниже подоконного блока окон второго этажа.</p> <p>Пилястры в виде колонн со схематичными капителями псевдо ионического ордера, где каждая ионика выполнена в виде меандра.</p> <p>Характер группировки пилястр попарно, членение ими фасада с шагом в три окна.</p> <p>Полуциркулярная ниша над каждым средним окном в группе. Глубина ниши соответствует глубине декоративной рустовки первого этажа здания.</p> <p>Декоративная рустовка стен первого этажа, в том числе и на юго-восточном фасаде здания.</p>	  
--	--	---	--

Предмет охраны может быть уточнен при проведении дополнительных научных исследований.