



АДМИНИСТРАЦИЯ ЛЕНИНГРАДСКОЙ ОБЛАСТИ
КОМИТЕТ ПО КУЛЬТУРЕ ЛЕНИНГРАДСКОЙ ОБЛАСТИ

ПРИКАЗ

«16» марта 2020 г.

№ 01-03/20-72
Санкт-Петербург

Об установлении границ территории и предмета охраны объекта культурного наследия регионального значения «Каменная плита на месте судоверфи, заложенной Петром I в 1703 г.», по адресу: Ленинградская область, Лодейнопольский муниципальный район, Лодейнопольское городское поселение, г. Лодейное Поле, пр. Ленина, д. 2-г

В соответствии со ст. ст. 3.1, 9.2, 20, 33 Федерального закона от 25 июня 2002 года № 73-ФЗ «Об объектах культурного наследия (памятниках истории и культуры) народов Российской Федерации», ст. 4 областного закона Ленинградской области от 25 декабря 2015 года № 140-оз «О государственной охране, сохранении, использовании и популяризации объектов культурного наследия (памятников истории и культуры) народов Российской Федерации, расположенных на территории Ленинградской области», п. 2.2.2. Положения о комитете по культуре Ленинградской области, утвержденного постановлением Правительства Ленинградской области от 24 октября 2017 года № 431, приказываю:

1. Установить границы территории объекта культурного наследия регионального значения «Каменная плита на месте судоверфи, заложенной Петром I в 1703 г.», по адресу: Ленинградская область, Лодейнопольский муниципальный район, Лодейнопольское городское поселение, г. Лодейное Поле, пр. Ленина, д. 2-г (далее – Памятник), принятого на государственную охрану решением Исполнительного комитета Ленинградского областного Совета депутатов трудящихся от 08 августа 1950 года № 59-18, согласно приложению 1 к настоящему приказу.

2. Установить предмет охраны Памятника согласно приложению 2 к настоящему приказу.

3. Отделу по осуществлению полномочий Ленинградской области в сфере объектов культурного наследия департамента государственной охраны, сохранения и использования объектов культурного наследия комитета по культуре Ленинградской области обеспечить:

- внесение соответствующих сведений в Единый государственный реестр объектов культурного наследия (памятников истории и культуры) народов Российской Федерации;

- копию настоящего приказа направить в сроки, установленные действующим законодательством, в федеральный орган исполнительной власти, уполномоченный Правительством Российской Федерации на осуществление государственного кадастрового учета, государственной регистрации прав, ведение Единого государственного реестра недвижимости и предоставление сведений, содержащихся в Едином государственном реестре недвижимости, его территориальные органы.

4. Отделу взаимодействия с муниципальными образованиями, информатизации и организационной работы комитета по культуре Ленинградской области обеспечить размещение настоящего приказа на сайте комитета по культуре Ленинградской области в информационно-телекоммуникационной сети «Интернет».

5. Контроль за исполнением настоящего приказа возложить на заместителя начальника департамента государственной охраны, сохранения и использования объектов культурного наследия комитета по культуре Ленинградской области.

6. Настоящий приказ вступает в силу со дня его официального опубликования.

Председатель комитета



В.О. Цой



Приложение № 1
к приказу комитета по культуре
Ленинградской области
от «16» марта 2020 г.
№ 01-03/20-72

**Границы территории объекта культурного наследия регионального значения
«Каменная плита на месте судовой плиты, заложенной Петром I в 1703 г.»,
по адресу: Ленинградская область, Лодейнопольский муниципальный район,
Лодейнопольское городское поселение, г. Лодейное Поле, пр. Ленина, д. 2-г**

**Карта (схема) границ территории объекта культурного наследия
регионального значения «Каменная плита на месте судовой плиты, заложенной
Петром I в 1703 г.», по адресу: Ленинградская область,
Лодейнопольский муниципальный район,
Лодейнопольское городское поселение, г. Лодейное Поле, пр. Ленина, д. 2-г**

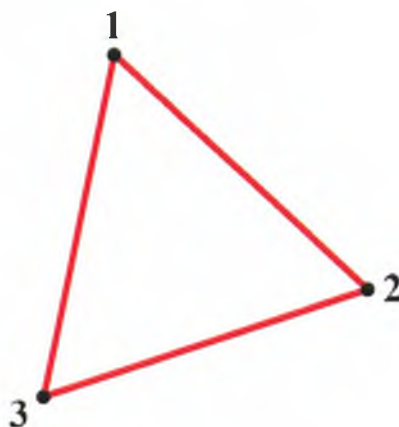


УСЛОВНЫЕ ОБОЗНАЧЕНИЯ

-  граница территории объекта культурного наследия регионального значения
-  объект культурного наследия регионального значения

МАСШТАБ 1:1000
0 5 10 20 30 40 М

**Перечень координат поворотных (характерных) точек границ территории
объекта культурного наследия регионального значения
«Каменная плита на месте судоверфи, заложенной Петром I в 1703 г.»,
по адресу: Ленинградская область, Лодейнопольский муниципальный район,
Лодейнопольское городское поселение, г. Лодейное Поле, пр. Ленина, д. 2-г**



Номер поворотной (характерной) точки	Координаты поворотных (характерных) точек в местной системе координат (МСК)	
	X	Y
1	524995.63	3228859.69
2	524991.95	3228863.67
3	524990.28	3228858.56
4	524995.63	3228859.69

Определение географических координат характерных точек границы территории объекта культурного наследия выполнено в местной системе координат МСК-47 зона 3

**Режим использования территории объекта культурного наследия
регионального значения «Каменная плита на месте судоверфи, заложенной
Петром I в 1703 г.», по адресу: Ленинградская область,
Лодейнопольский муниципальный район,
Лодейнопольское городское поселение, г. Лодейное Поле, пр. Ленина, д. 2-г**

На территории Памятника разрешается:

- проведение работ по сохранению объекта культурного наследия (меры, направленные на обеспечение физической сохранности и сохранение историко-культурной ценности объекта культурного наследия, предусматривающие консервацию, ремонт, реставрацию, включающие в себя научно-исследовательские, изыскательские, проектные и производственные работы, научное руководство за проведением работ по сохранению объекта культурного наследия, технический и авторский надзор за проведением этих работ);

- реконструкция, ремонт существующих инженерных коммуникаций, благоустройство, озеленение, иная хозяйственная деятельность (по согласованию с региональным органом охраны объектов культурного наследия), не противоречащая требованиям обеспечения сохранности объекта культурного наследия и позволяющая обеспечить функционирование объекта культурного наследия в современных условиях, обеспечивающая недопущение ухудшения состояния территории объекта культурного наследия.

На территории Памятника запрещается:

- проведение земляных, строительных, мелиоративных работ и иных работ, за исключением работ по сохранению объекта культурного наследия или его отдельных элементов, сохранению историко-градостроительной или природной среды объекта культурного наследия;

- установка рекламных конструкций, распространение наружной рекламы;

- осуществление любых видов деятельности, ухудшающих экологические условия и гидрологический режим на территории объекта культурного наследия, создающих вибрационные нагрузки динамическим воздействием на грунты в зоне их взаимодействия с объектами культурного наследия.

**Предмет охраны объекта культурного наследия регионального значения
«Каменная плита на месте судоверфи, заложенной Петром I в 1703 г.», по
адресу: Ленинградская область, Лодейнопольский муниципальный район,
Лодейнопольское городское поселение, г. Лодейное Поле, пр. Ленина, д. 2-г**

№ п/п	Виды предметов охраны	Элементы предметов охраны	Фотофиксация
1	Градостроительные характеристики	<p>Местоположение объекта в непосредственной близости от исторической Олонецкой судоверфи, а ныне в зеленой зоне на северной стороне пр. Ленина в 47 метрах к востоку от перекрестка с ул. Петра Терентьева.</p> <p>Исторические габариты, треугольная в плане форма, ориентация граней памятника по сторонам света.</p>	 
2	Архитектурные и конструктивные характеристики	<p>Объемно-пространственная композиция, включающая:</p> <ul style="list-style-type: none"> - бетонное основание с более высокими опорами из бетона в вершинах планового треугольника. Окрашено краской белого цвета; - историческая гранитная 	

треугольная в плане плита, на которой закреплена табличка из серого гранита с памятным текстом. Материал: серый гранит, характер обработки поверхности: бучардирование;

- речной якорь типа «кошка» четырёхлапный (материал: литьё из мартеновской стали). Окрашен краской черного цвета.

Способ крепления к плите: на закладных анкерах.

Табличка с памятным текстом из серого гранита.

Текст:

«Здесь
со стапелей Олонецкой
«Лодейнопольской»
судоверфи в 1703 году 22
августа
был спущен фрегат
«ШТАНДАРТ» - первенец
Балтийского Флота».

Характер обработки поверхности таблички: полировка.

Метод нанесения текста: гравировка без прокрашивания.

Конструктивное решение, высотные отметки и габариты памятника.

Фактура и характер отделки поверхностей.



Предмет охраны может быть уточнен при проведении дополнительных научных исследований.