



АДМИНИСТРАЦИЯ ЛЕНИНГРАДСКОЙ ОБЛАСТИ
КОМИТЕТ ПО КУЛЬТУРЕ ЛЕНИНГРАДСКОЙ ОБЛАСТИ

ПРИКАЗ

«30» июня 2020 г.

№ 01-03/20-189
Санкт-Петербург

Об установлении границ территории и предмета охраны объекта культурного наследия регионального значения «Здание, где в сентябре 1941 г. за Гатчину сражался отряд ополченцев под командованием Андрея Григорина, именем которого названа одна из улиц города. На доме установлена памятная доска» по адресу: Ленинградская область, Гатчинский муниципальный район, Гатчинское городское поселение, город Гатчина, проспект 25 Октября, дом 11/13, и признании утратившим силу приказа комитета по культуре Ленинградской области от 04 сентября 2017 года № 01-03/17-72

В соответствии со ст. ст. 3.1, 9.2, 20, 33 Федерального закона от 25 июня 2002 года № 73-ФЗ «Об объектах культурного наследия (памятниках истории и культуры) народов Российской Федерации», ст. 4 областного закона Ленинградской области от 25 декабря 2015 года № 140-оз «О государственной охране, сохранении, использовании и популяризации объектов культурного наследия (памятников истории и культуры) народов Российской Федерации, расположенных на территории Ленинградской области», п. 2.2.2. Положения о комитете по культуре Ленинградской области, утвержденного постановлением Правительства Ленинградской области от 24 октября 2017 года № 431, приказываю:

1. Установить границы территории объекта культурного наследия регионального значения «Здание, где в сентябре 1941 г. за Гатчину сражался отряд ополченцев под командованием Андрея Григорина, именем которого названа одна из улиц города. На доме установлена памятная доска» по адресу: Ленинградская область, Гатчинский муниципальный район, Гатчинское городское поселение, город Гатчина, проспект 25 Октября, дом 11/13 (далее – Памятник), принятого на государственную охрану решением Исполнительного комитета Ленинградского областного Совета народных депутатов от 16 мая 1988 года № 189, согласно приложению 1 к настоящему приказу.

2. Установить предмет охраны Памятника согласно приложению 2 к настоящему приказу.

3. Отделу по осуществлению полномочий Ленинградской области в сфере объектов культурного наследия департамента государственной охраны, сохранения

и использования объектов культурного наследия комитета по культуре Ленинградской области обеспечить:

- внесение соответствующих сведений в Единый государственный реестр объектов культурного наследия (памятников истории и культуры) народов Российской Федерации;

- копию настоящего приказа направить в сроки, установленные действующим законодательством, в федеральный орган исполнительной власти, уполномоченный Правительством Российской Федерации на осуществление государственного кадастрового учета, государственной регистрации прав, ведение Единого государственного реестра недвижимости и предоставление сведений, содержащихся в Едином государственном реестре недвижимости, его территориальные органы.


4. Приказ комитета по культуре Ленинградской области от 04 сентября 2017 года № 01-03/17-72 «Об установлении границ территории объекта культурного наследия регионального значения «Здание, где в сентябре 1941 г. за Гатчину сражался отряд ополченцев под командованием Андрея Григорина, именем которого названа одна из улиц города. На доме установлена памятная доска.», местонахождение: Ленинградская область, г. Гатчина, Советская ул., д. 2 (Соборная ул., д. 2)» считать утратившим силу.

5. Отделу взаимодействия с муниципальными образованиями, информатизации и организационной работы комитета по культуре Ленинградской области обеспечить размещение настоящего приказа на сайте комитета по культуре Ленинградской области в информационно-телекоммуникационной сети «Интернет».

6. Контроль за исполнением настоящего приказа возложить на заместителя председателя комитета по культуре Ленинградской области – начальника департамента государственной охраны, сохранения и использования объектов культурного наследия.

7. Настоящий приказ вступает в силу со дня его официального опубликования.

Председатель комитета




В.О. Цой

Приложение № 1
к приказу комитета по культуре
Ленинградской области
от «30» июня 2020 г.
№ 01-03/20-189

Границы территории объекта культурного наследия регионального значения «Здание, где в сентябре 1941 г. за Гатчину сражался отряд ополченцев под командованием Андрея Григорина, именем которого названа одна из улиц города. На доме установлена памятная доска» по адресу: Ленинградская область, Гатчинский муниципальный район, Гатчинское городское поселение, город Гатчина, проспект 25 Октября, дом 11/13

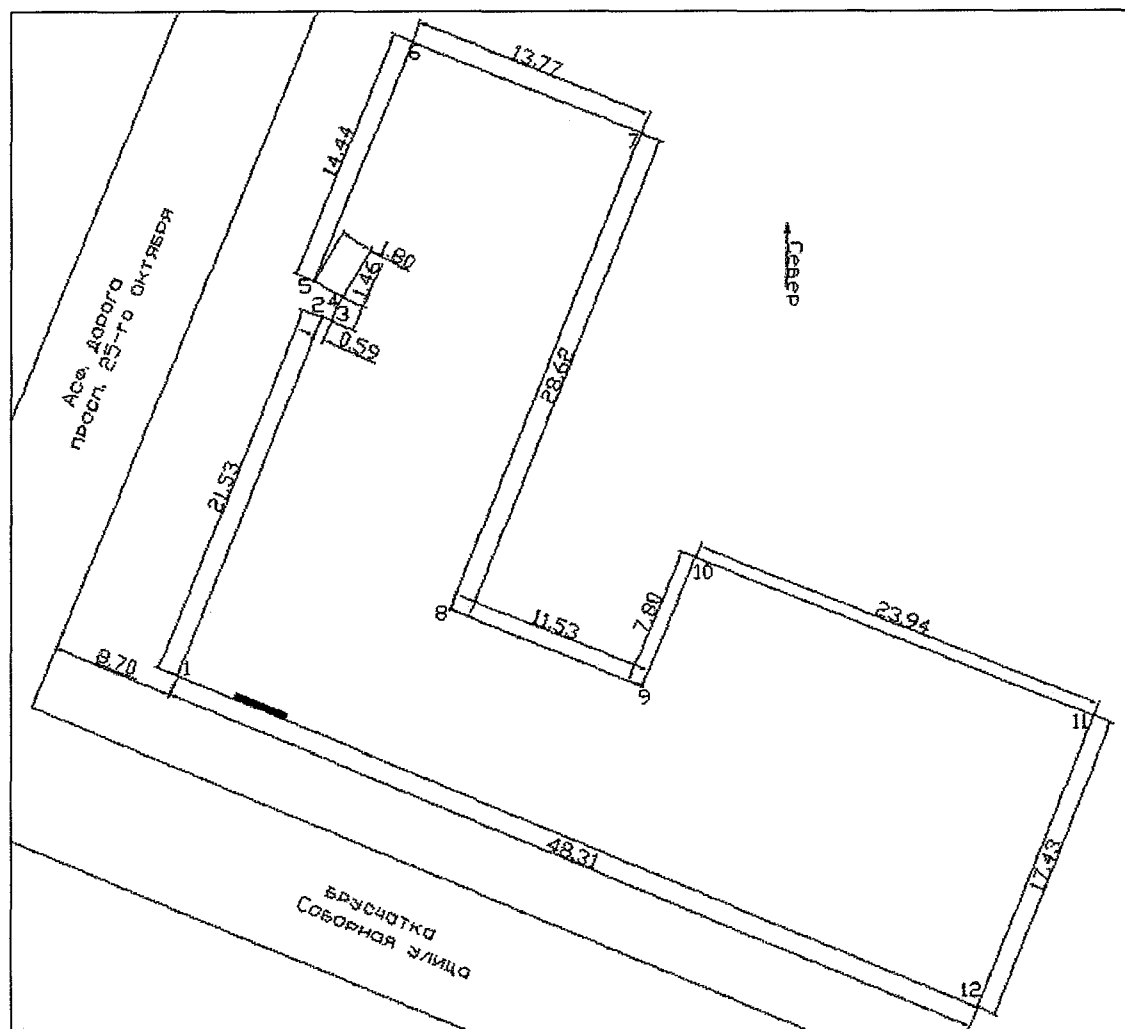
Карта (схема) границ территории объекта культурного наследия регионального значения «Здание, где в сентябре 1941 г. за Гатчину сражался отряд ополченцев под командованием Андрея Григорина, именем которого названа одна из улиц города. На доме установлена памятная доска» по адресу: Ленинградская область, Гатчинский муниципальный район, Гатчинское городское поселение, город Гатчина, проспект 25 Октября, дом 11/13



Условные обозначения

_____ граница территории объекта культурного наследия регионального значения

**Перечень координат поворотных (характерных) точек границ территории
объекта культурного наследия регионального значения
«Здание, где в сентябре 1941 г. за Гатчину сражался отряд ополченцев под
командованием Андрея Григорина, именем которого названа одна из улиц
города. На доме установлена памятная доска» по адресу: Ленинградская
область, Гатчинский муниципальный район, Гатчинское городское поселение,
город Гатчина, проспект 25 Октября, дом 11/13**



Номер поворотной (характерной) точки	Координаты поворотных (характерных) точек в местной системе координат (СК 1964_СПБ)	
	X	Y
1	53124.118	102895.948
2	53144.100	102903.975
3	53143.878	102904.527
4	53145.223	102905.106
5	53146.143	102903.561
6	53159.510	102909.012
7	53154.394	102921.798
8	53127.819	102911.165

9	53123.520	102921.866
10	53130.720	102924.865
11	53121.799	102947.075
12	53105.629	102940.580

Определение географических координат характерных точек границы территории объекта культурного наследия выполнено в местной системе координат СК 1964_СПБ

Режим использования территории объекта культурного наследия регионального значения «Здание, где в сентябре 1941 г. за Гатчину сражался отряд ополченцев под командованием Андрея Григорина, именем которого названа одна из улиц города. На доме установлена памятная доска» по адресу: Ленинградская область, Гатчинский муниципальный район, Гатчинское городское поселение, город Гатчина, проспект 25 Октября, дом 11/13

На территории Памятника разрешается:

- проведение работ по сохранению объекта культурного наследия (меры, направленные на обеспечение физической сохранности и сохранение историко-культурной ценности объекта культурного наследия, предусматривающие консервацию, ремонт, реставрацию, включающие в себя научно-исследовательские, изыскательские, проектные и производственные работы, научное руководство за проведением работ по сохранению объекта культурного наследия, технический и авторский надзор за проведением этих работ);

- реконструкция, ремонт существующих дорог, инженерных коммуникаций, благоустройство, озеленение, установка малых архитектурных форм, иная хозяйственная деятельность (по согласованию с региональным органом охраны объектов культурного наследия), не противоречащая требованиям обеспечения сохранности объекта культурного наследия и позволяющая обеспечить функционирование объекта культурного наследия в современных условиях, обеспечивающая недопущение ухудшения состояния территории объекта культурного наследия.

На территории Памятника запрещается:

- строительство объектов капитального строительства и увеличение объемно-пространственных характеристик существующих на территории объекта культурного наследия объектов капитального строительства; проведение земляных, строительных, мелиоративных работ и иных работ, за исключением работ по сохранению объекта культурного наследия или его отдельных элементов, сохранению историко-градостроительной или природной среды объекта культурного наследия;

- установка рекламных конструкций, распространение наружной рекламы;

- осуществление любых видов деятельности, ухудшающих экологические условия и гидрологический режим на территории объекта культурного наследия, создающих вибрационные нагрузки динамическим воздействием на грунты в зоне их взаимодействия с объектами культурного наследия.

**Предмет охраны объекта культурного наследия регионального значения
«Здание, где в сентябре 1941 г. за Гатчину сражался отряд ополченцев под
командованием Андрея Григорина, именем которого названа одна из улиц
города. На доме установлена памятная доска» по адресу: Ленинградская
область, Гатчинский муниципальный район, Гатчинское городское поселение,
город Гатчина, проспект 25 Октября, дом 11/13**

№ п/п	Виды предметов охраны	Элементы предметов охраны
1	2	3
1	Мемориальное значение объекта	Причастность объекта к историческому событию: Великая Отечественная Война 1941 – 1945 гг.
2	Объемно-пространственное решение:	Историческое объемно-пространственное решение: - исторические габариты, включая габариты ризалитов; - конфигурация в плане – прямоугольник с выступающими объемами; - основной объем здания, с ризалитами, с высотой 2 этажа не считая чердачного помещения; - исторические габариты и конфигурация крыши, высотные отметки конька и свесов кровли основного объема.
3	Конструктивная система здания	Местоположение и габариты исторических капитальных стен, материал (кирпич).
4	Архитектурное-художественное решение	Конфигурация и местоположение оконных и дверных проемов. Карнизные тяги.

	Памятная доска	Гранитная доска с рельефной центральной частью, с текстовым содержанием в верхней части: «В ЭТОМ ДОМЕ 13 СЕНТЯБРЯ 1941 ГОДА ОТРЯД ОПОЛЧЕНЦЕВ ПОД КОМАНДОВАНИЕМ ПОЛИТРУКА АНДРЕЯ ГРИГОРИНА НАСМЕРТЬ БИЛСЯ С ВРАГОМ, ПРИКРЫВАЯ ОТХОД»
--	----------------	--

Предмет охраны может быть уточнен при проведении дополнительных научных исследований.