



АДМИНИСТРАЦИЯ ЛЕНИНГРАДСКОЙ ОБЛАСТИ
КОМИТЕТ ПО КУЛЬТУРЕ ЛЕНИНГРАДСКОЙ ОБЛАСТИ

ПРИКАЗ

«29» марта 2020 г.

№ 01-03/20-211
Санкт-Петербург

О включении выявленного объекта культурного наследия «Парк усадьбы «Трубников Бор» на площади 22 га», расположенного по адресу: Ленинградская область, Тосненский район, д.Трубников Бор Трубникоборская волость, в единый государственный реестр объектов культурного наследия (памятников истории и культуры) народов Российской Федерации в качестве объекта культурного наследия регионального значения, с наименованием «Парк усадьбы Багратион-Мухранских», ансамбль, в составе: Парк, XVIII – сер. XIX в., об утверждении границ территории и установлении предмета охраны

В соответствии со ст. 3.1, 9.2, 18, 33 Федерального закона от 25 июня 2002 года № 73-ФЗ «Об объектах культурного наследия (памятниках истории и культуры) народов Российской Федерации», ст. 4 областного закона Ленинградской области от 25 декабря 2015 года № 140-оз «О государственной охране, сохранении, использовании и популяризации объектов культурного наследия (памятников истории и культуры) народов Российской Федерации, расположенных на территории Ленинградской области», п. 2.2.2. Положения о комитете по культуре Ленинградской области, утвержденного постановлением Правительства Ленинградской области от 24 октября 2017 года № 431, на основании заключения государственной историко-культурной экспертизы, выполненной аттестованным экспертом М.С. Штиглиц (приказ Министерства культуры Российской Федерации № 322 от 20.03.2017 г.) приказываю:

1. Включить выявленный объект культурного наследия «Парк усадьбы «Трубников Бор» на площади 22 га», расположенный по адресу: Ленинградская область, Тосненский район, д.Трубников Бор Трубникоборская волость, в единый государственный реестр объектов культурного наследия (памятников истории и культуры) народов Российской Федерации в качестве объекта культурного наследия регионального значения с наименованием «Парк усадьбы Багратион-Мухранских», в составе: Парк, XVIII – сер. XIX в, вид – ансамбль, по адресу: Ленинградская область, Тосненский район, Трубникоборское сельское поселение, дер. Трубников Бор, ул. Парковая, уч. 17.

2. Утвердить границы территории объекта культурного наследия регионального значения Парк усадьбы Багратион-Мухранских» согласно приложению 1 к настоящему приказу.

3. Установить предмет охраны объекта культурного наследия регионального значения «Парк усадьбы Багратион-Мухранских» согласно приложению 2 к настоящему приказу.

4. Исключить выявленный объект культурного наследия Парк усадьбы «Трубников Бор» на площади 22 га», расположенный по адресу: Ленинградская область, Тосненский район, д.Трубников Бор Трубникоборская волость, из перечня выявленных объектов культурного наследия, расположенных на территории Ленинградской области, утвержденного приказом комитета по культуре Ленинградской области от 01 декабря 2015 года № 01-03/15-63.

5. Пункт 7 акта постановления на учёт вновь выявленных объектов Тосненского района, представляющих историко-культурную ценность от 09 сентября 1998 года № 12-Д, пункт 41 акта постановления на учёт вновь выявленных объектов Тосненского района, представляющих историко-культурную ценность от 11.02.1982 считать утратившими силу.

6. Отделу по осуществлению полномочий Ленинградской области в сфере объектов культурного наследия департамента государственной охраны, сохранения и использования объектов культурного наследия комитета по культуре Ленинградской области обеспечить внесение сведений об утверждении границ территории и установлении предмета охраны объекта культурного наследия регионального значения «Парк усадьбы Багратион-Мухранских» в единый государственный реестр объектов культурного наследия (памятников истории и культуры) народов Российской Федерации.

7. Настоящий приказ вступает в силу со дня его официального опубликования.

8. Контроль за исполнением настоящего приказа возложить на заместителя начальника департамента государственной охраны, сохранения и использования объектов культурного наследия комитета по культуре Ленинградской области.

Председатель комитета




В.О. Цой

Приложение 1
к приказу комитета по культуре
Ленинградской области
от « 29 » Июль 2020 года
№ 01-03/20-211

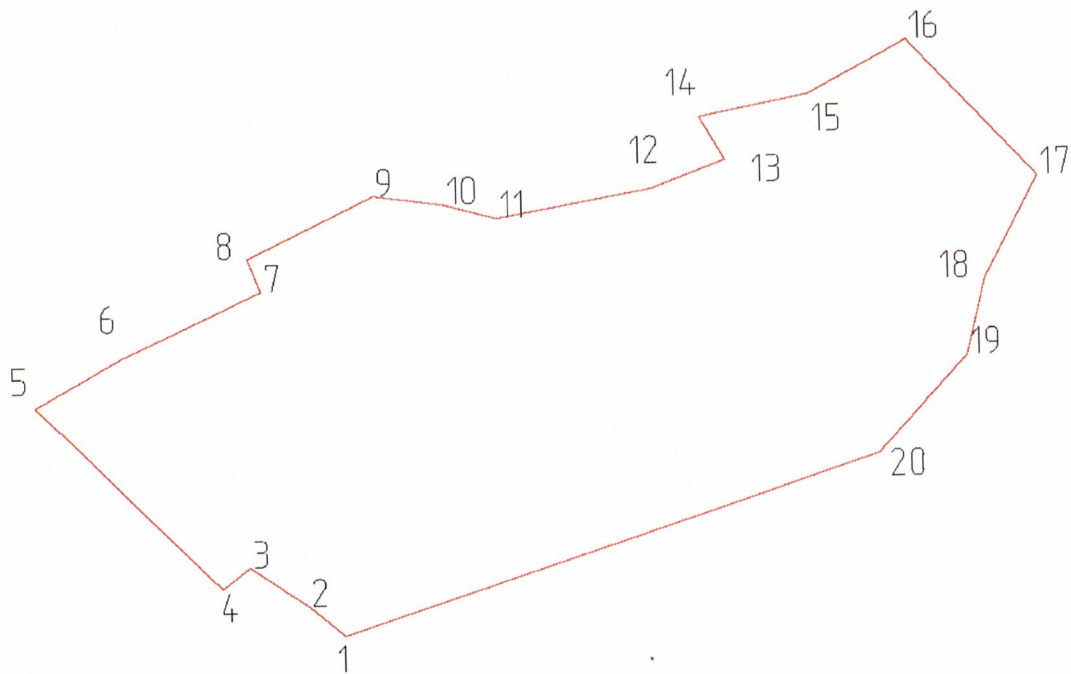
**Граница территории объекта культурного наследия
регионального значения
«Парк усадьбы Багратион-Мухранских», ансамбль, в составе: Парк, XVIII –
сер. XIX в.,
по адресу: Ленинградская область, Тосненский район, Трубникоборское
сельское поселение, дер. Трубников Бор, ул. Парковая, уч. 17.**



Условные обозначения:

 - граница территории объекта культурного наследия регионального значения

**«Парк усадьбы Багратион-Мухранских», ансамбль, в составе: Парк, XVIII –
сер. XIX в.,
по адресу: Ленинградская область, Тосненский район, Трубникоборское
сельское поселение, дер. Трубников Бор, ул. Парковая, уч. 17.
МСК-47 зона 2 (км)**



**Координаты поворотных точек
В МСК-47, зона 2**

N°	X (E)	Y (N)
1	2275958.43	360777.58
2	2275923.96	360806.72
3	2275868.01	360844.3
4	2275841.22	360824.52
5	2275664.57	360999.94
6	2275748.72	361046.09
7	2275882.63	361107.27
8	2275870.17	361139.02
9	2275992.17	361196.75
10	2276060.16	361187.42
11	2276110.43	361173.69

N°	X (E)	Y (N)
12	2276259.57	361199.8
13	2276330.37	361225.99
14	2276306.22	361267.43
15	2276411.34	361287.74
16	2276506.21	361338.45
17	2276630.14	361205.3
18	2276578.18	361108.25
19	2276560.34	361034.69
20	2276474.08	360942.29

Описание поворотных точек

От точки 1 к точке 2 – на северо-запад, параллельно а/дороге	От точки 11 к точке 12 – на восток
От точки 2 к точке 3 - на северо-запад, параллельно а/дороге	От точки 12 к точке 13 – северо-восток
От точки 3 к точке 4 - на юго-запад, перпендикулярно а/дороге	От точки 13 к точке 14 – на северо-запад
От точки 4 к точке 5 - на северо-запад, параллельно а/дороге	От точки 14 к точке 15 на восток
От точки 5 к точке 6 - на северо-восток, перпендикулярно а/дороге	От точки 15 к точке 16 – на северо-восток
От точки 6 к точке 7 - на северо-восток, перпендикулярно а/дороге	От точки 16 к точке 17 на юго-восток
От точки 7 к точке 8 - на северо-запад, параллельно а/дороге	От точки 17 к точке 18 – на юго-запад, перпендикулярно а/дороге
От точки 8 к точке 9 на северо-восток, перпендикулярно а/дороге	От точки 18 к точке 19 - на юг, перпендикулярно а/дороге
От точки 9 к точке 10 на юго-восток	От точки 19 к точке 20 – на юго-запад, перпендикулярно а/дороге
От точки 10 к точке 11 на юго-восток	От точки 20 к точке 1 - на юго-запад, перпендикулярно а/дороге

РЕЖИМ ИСПОЛЬЗОВАНИЯ ТЕРРИТОРИИ

«ПАРК УСАДЬБЫ «ТРУБНИКОВ БОР» НА ПЛОЩАДИ 22 ГА»,

РАСПОЛОЖЕННОГО ПО АДРЕСУ: ЛЕНИНГРАДСКАЯ ОБЛАСТЬ, ТОСНЕНСКИЙ РАЙОН,
Д. ТРУБНИКОВ БОР, ТРУБНИКОБОРСКАЯ ВОЛОСТЬ (УТОЧНЕННЫЙ АДРЕС: ТОСНЕНСКИЙ
РАЙОН, ТРУБНИКОБОРСКОЕ СЕЛЬСКОЕ ПОСЕЛЕНИЕ, ДЕР. ТРУБНИКОВ БОР, УЛ.
ПАРКОВАЯ, УЧ. 17)

Режим использования территории объекта культурного наследия:


1. На территории объекта культурного наследия запрещаются строительство объектов капитального строительства и увеличение объемно-пространственных характеристик, существующих на территории объекта культурного наследия объектов капитального строительства; проведение земляных, строительных, мелиоративных и иных работ, за исключением работ по сохранению объекта культурного наследия или его отдельных элементов, сохранению историко-градостроительной или природной среды объекта культурного наследия.

2. На территории объекта культурного наследия разрешается ведение хозяйственной деятельности, не противоречащей требованиям обеспечения сохранности объекта культурного наследия и позволяющей обеспечить функционирование объекта культурного наследия в современных условиях.

3. Требования к осуществлению деятельности в границах территории объекта культурного наследия и требования к содержанию и использованию территории объекта культурного наследия устанавливаются законодательством Российской Федерации и Ленинградской области об объектах культурного наследия.

Приложение 2
к приказу комитета по культуре
Ленинградской области
от «29» нояб 2020 года
№ 01-03/20-211

ПРЕДМЕТ ОХРАНЫ
объекта культурного наследия регионального значения «Парк усадьбы
«Трубников Бор» на площади 22 га»,
по адресу: Ленинградская область, Тосненский район, д. Трубников Бор
Трубниковборская волость.

№ п.п.	Видовая принадлежность предмета охраны	Предмет охраны	Фотографии
1	2	3	4
1.	Объемно-пространственное и планировочное решение территории	<p style="text-align: center;">Ансамбль</p> <ul style="list-style-type: none"> - Местоположение исторического усадебного парка на северном берегу реки Тосны в д. Трубников Бор; - Спокойный рельеф, с пологим уклоном в юго-восточном направлении. В северной повышенной части парк примыкает к краю обширного глубокого карьера, в южной части равнина. С юго-западной стороны территория примыкает к Московскому шоссе, а с северо-восточной стороны лесной массив; - Исторический природный ландшафт 	

2	<p>Градостроительные характеристики</p> <p>Планировочная система</p> <p>Насаждения</p> <p>Водная (гидрологическая система)</p>	<p style="text-align: center;">Парк</p> <ul style="list-style-type: none"> - Композиционная роль объекта в структуре окружающего природного и культурного ландшафта; - Историческая объемно-пространственная композиция (сохранилась частично); - Основная планировочная структура: прямоугольный Зеркальный пруд, три пруда с островами, система прямых аллей с круглой площадкой в центре, три насыпные видовые горки, группы деревьев. - Старовозрастные деревья (дуб, липа, лиственница, ель, сосна, клен) - пруд 	    
---	--	--	--

Предмет охраны может быть уточнен в процессе историко-культурных и реставрационных исследований, реставрационных работ, изменение предмета охраны может быть осуществлено в порядке и случаях, предусмотренных законодательством об объектах культурного наследия.