МУНИЦИПАЛЬНОЕ ОБРАЗОВАНИЕ КУЗНЕЧНИНСКОЕ ГОРОДСКОЕ ПОСЕЛЕНИЕ

МУНИЦИПАЛЬНОГО ОБРАЗОВАНИЯ ПРИОЗЕРСКИЙ МУНИЦИПАЛЬНЫЙ РАЙОН ЛЕНИНГРАДСКОЙ ОБЛАСТИ

ПРАВИЛА ЗЕМЛЕПОЛЬЗОВАНИЯ И ЗАСТРОЙКИ

КАРТА ЗОН С ОСОБЫМИ УСЛОВИЯМИ ИСПОЛЬЗОВАНИЯ ТЕРРИТОРИЙ



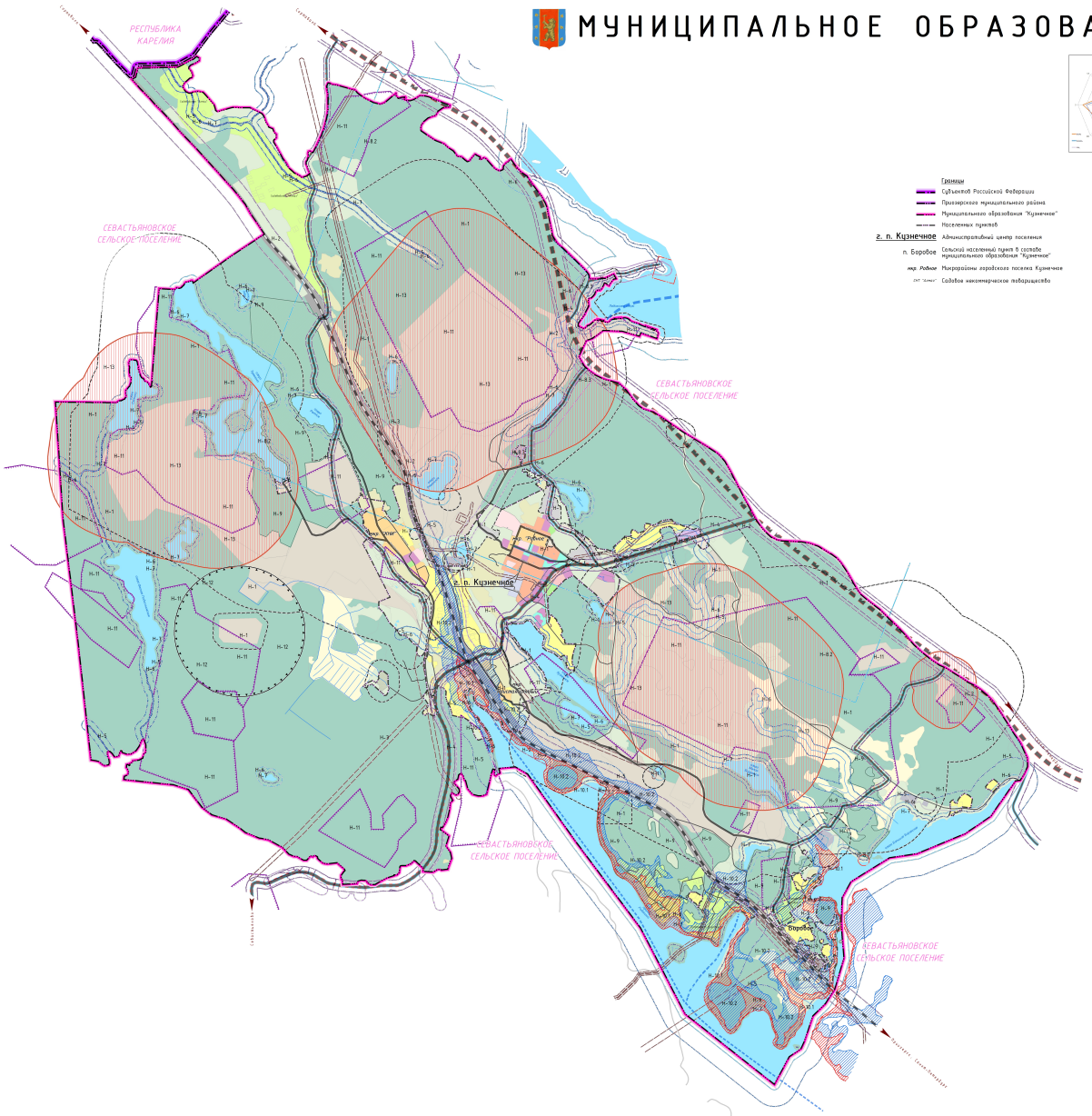

1 : 10 000

0 500 1 000 2 000 3 000 метры

Границы

- Субъектов Российской Федерации
- Приозерского муниципального района
- Муниципального образования "Кузнечное"
- Населенных пунктов

г. п. Кузнечное Административный центр поселения

п. Боровое Сельский населенный пункт в составе муниципального образования "Кузнечное"

мкр. Равное Микрорайоны городского поселения Кузнечное

СНТ "Сонет" Садовое некоммерческое товарищество

Границы территориальных зон

ЖИЛЫЕ ЗОНЫ

- Зона застройки индивидуальными жилыми домами
- Зона застройки малоэтажными жилыми домами
- Зона застройки среднеэтажными жилыми домами

ОБЩЕСТВЕННО-ДЕЛОВЫЕ ЗОНЫ

- Зона делового, общественного и коммерческого назначения
- Зона объектов здравоохранения и социальной защиты
- Зона объектов образования
- Зона обслуживания объектов, необходимых для осуществления производственной и предпринимательской деятельности
- Общественно-жилая зона

РЕКРЕАЦИОННЫЕ ЗОНЫ

- Зона озеленения общего пользования
- Зона объектов, предназначенных для занятий физкультурой и спортом
- Зона лесов
- Зона пляжей

ПРОИЗВОДСТВЕННЫЕ ЗОНЫ, ЗОНЫ ИНЖЕНЕРНОЙ И ТРАНСПОРТНОЙ ИНФРАСТРУКТУР

- Зона производственных и коммунально-складских объектов II-III классов опасности
- Зона производственных и коммунально-складских объектов IV-V классов опасности
- Зона объектов инженерной инфраструктуры
- Зона объектов железнодорожного транспорта
- Зона объектов транспортной инфраструктуры

ЗОНЫ СЕЛЬСКОХОЗЯЙСТВЕННОГО ИСПОЛЬЗОВАНИЯ

- Зона для ведения садоводства и дачного хозяйства
- Зона огородов
- Зона сельскохозяйственных угодий

ЗОНЫ СПЕЦИАЛЬНОГО НАЗНАЧЕНИЯ

- Зона кладбищ
- Зона озеленения специального назначения

Водные объекты

- Водоемы
- Реки, каналы

Границы зон с особыми условиями использования территорий

Зоны с особыми условиями использования территорий

- Н-1 Санитарно-защитные зоны предприятий, сооружений и иных объектов
- Н-2 Санитарные разрывы от транспортных коммуникаций
- Н-3 Охранные зоны объектов инженерной инфраструктуры
- Н-4 Прибрежные полосы
- Н-5 Водоохранные зоны
- Н-6 Прибрежные защитные полосы
- Н-7 Береговые полосы
- Н-8.1 Зона санитарной охраны источников водоснабжения 1 пояса
- Н-8.2 Зона санитарной охраны источников водоснабжения 2-3 поясов
- Н-8.3 Санитарно-защитная зона водовода
- Н-9 Зеленая зона
- Зоны затопления и подтопления, в том числе:
- Н-10.1 Зона затопления в отношении территорий, прилегающих к реке Вуоксе (Северная Рыбка), затопляемых при паводках и половодьях обеспеченностью (повторяемость один раз в 100 лет)
- Н-10.2 Зона подтопления в отношении территорий, прилегающих к зонам затопления, подверженных уровням грунтовых вод которых наблюдается превышение вод уровнями высоких вод реки Вуокса (Северная Рыбка)
- Н-11 Зона месторождений полезных ископаемых
- Максимальная зона действия от хранилища взрывчатых веществ
- Н-13 Максимальная взрывоопасная зона от объектов промышленной добычи камня буровзрывным способом

Транспортная инфраструктура

Железнодорожные пути

- федерального значения

Автомобильные дороги

- федерального значения
- регионального или межмуниципального значения
- реконструируемые/проектируемые в нормативном состоянии участки
- местного значения муниципального района
- реконструируемые/проектируемые в нормативном состоянии участки

Улично-дорожная сеть

- Главная улица
- Поселковая улица
- Улицы в жилой застройке, проезды

Водные пути

- местного значения муниципального района
- местного значения поселения

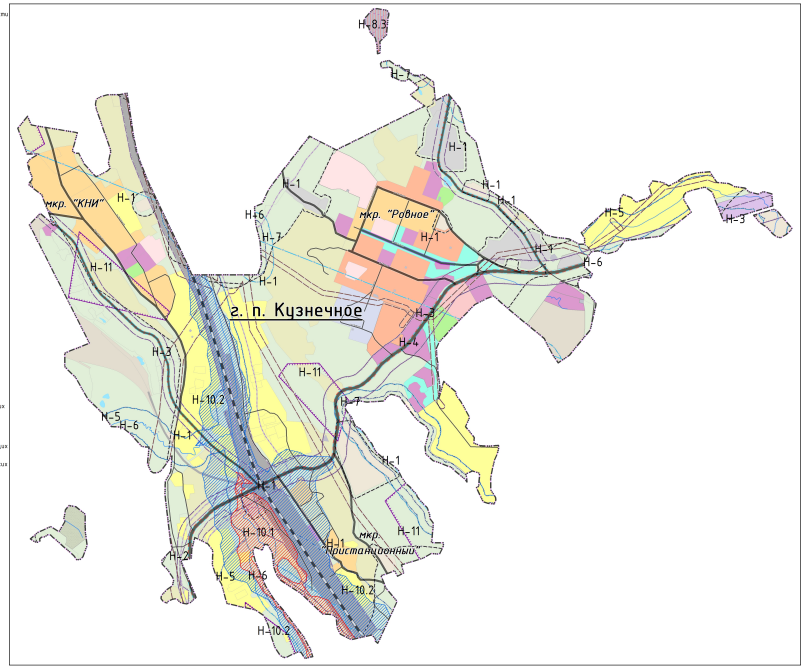

1 : 5 000

0 250 500 1 000 1 500 метры