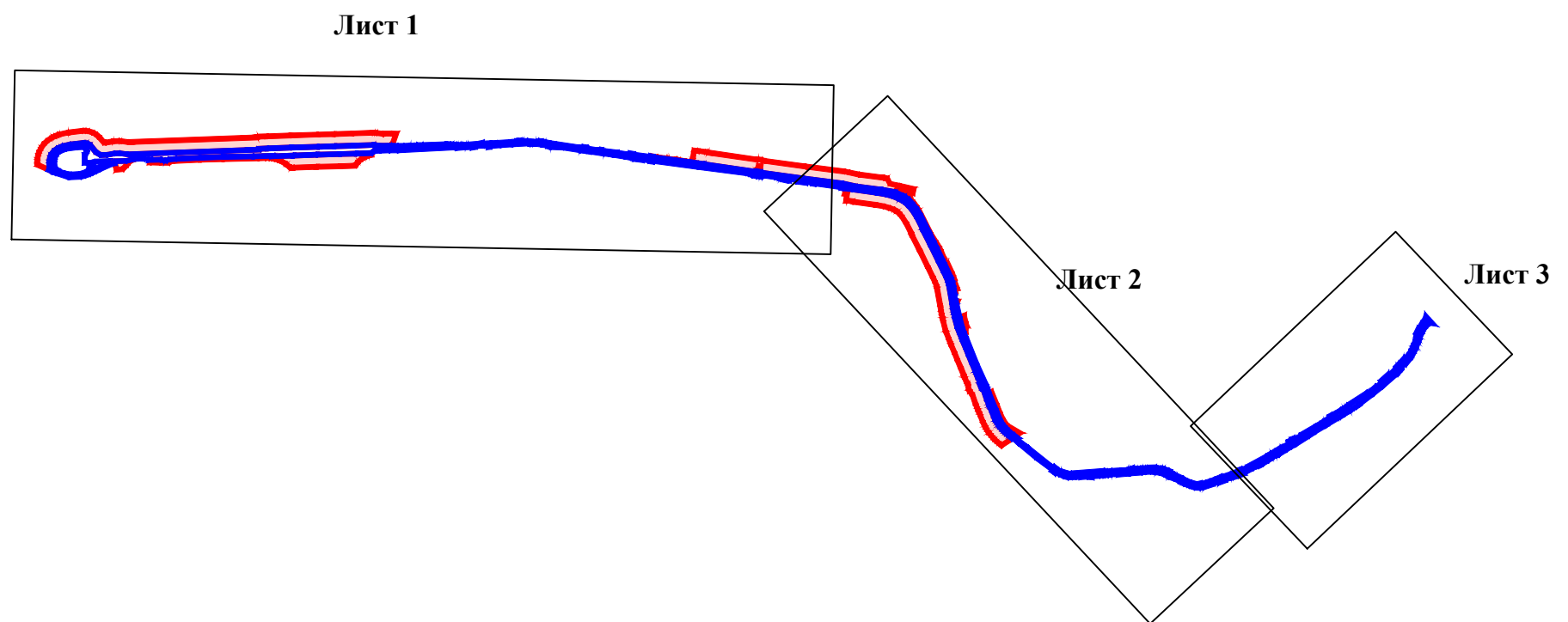


СХЕМА РАСПОЛОЖЕНИЯ ГРАНИЦ ПРИДОРОЖНЫХ ПОЛОС АВТОМОБИЛЬНОЙ ОБЩЕГО ПОЛЬЗОВАНИЯ РЕГИОНАЛЬНОГО ЗНАЧЕНИЯ "САНКТ-ПЕТЕРБУРГ-КОЛТУШИ" УЧЕТНЫЙ НОМЕР 41К-079, РАСПОЛОЖЕННОЙ В ГРАНИЦАХ ВСЕВОЛОЖСКОГО МУНИЦИПАЛЬНОГО РАЙОНА ЛЕНИНГРАДСКОЙ ОБЛАСТИ (ОБЗОРНАЯ)



Условные обозначения:



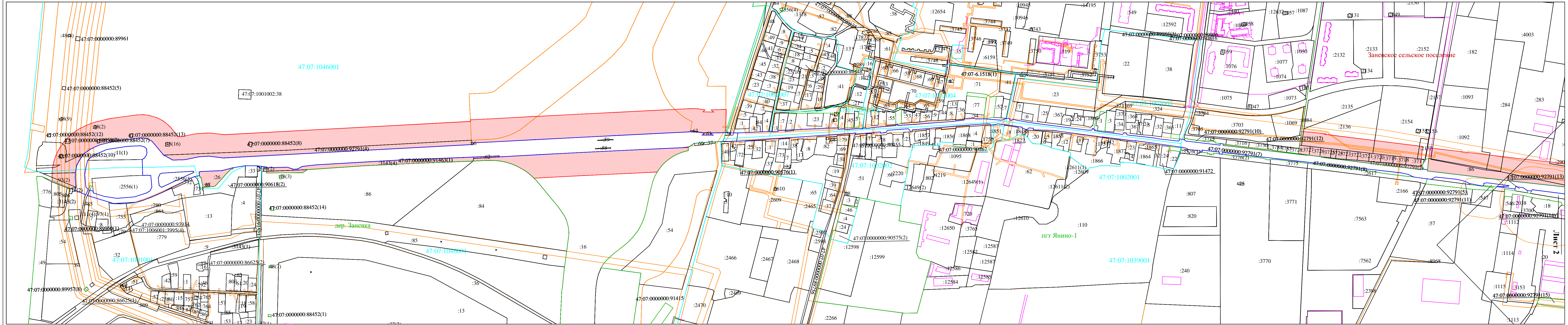
-  -придорожная полоса автомобильной дороги
-  -полоса отвода автомобильной дороги

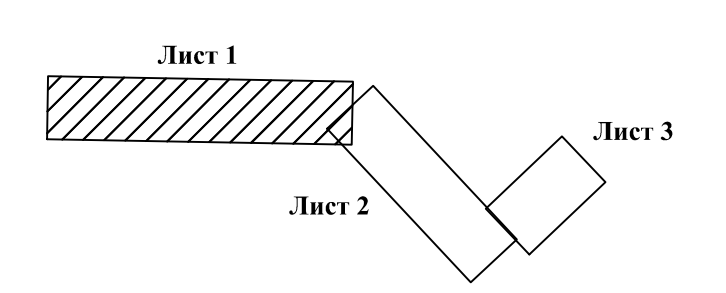
Схема расположения границ придорожных полос автомобильной дороги общего пользования регионального значения «Санкт-Петербург - Колтуши» учетный номер 41К-079, расположенной в границах Всеволожского муниципального района Ленинградской области



Условные обозначения:

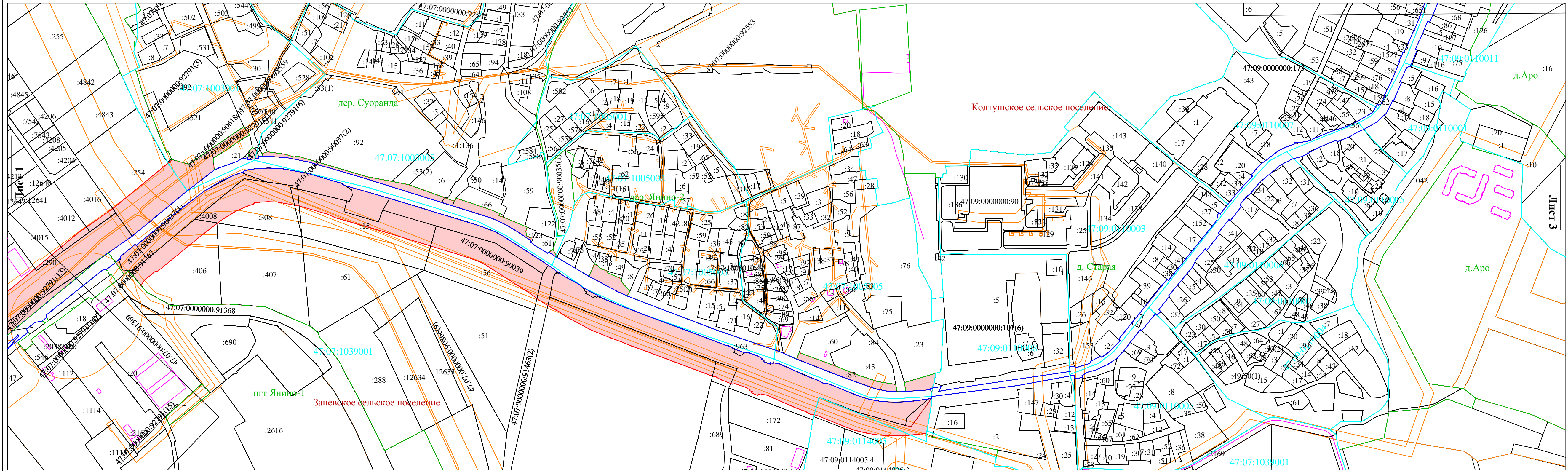
	- граница полосы отвода автомобильной дороги;	47:01:1211002	-номер кадастрового квартала;
	- граница придорожных полос автомобильной дороги;	:145	- обозначение кадастрового номера земельного участка;
	- граница земельных участков, учтенных в ЕГРН;	г. Выборг	-наименование населенного пункта;
	-граница населенного пункта в ЕГРН;	Выборгский район	-наименование муниципального района;
	-граница населенного пункта по ГП;		
	-граница кадастрового квартала;		
	-граница муниципального района;		

Схема листов



Примечание:
 В соответствии с п. 2 ст. 26 № 257-ФЗ от 8 ноября 2007 г. "Об авт омобильных дорогах и о дорожной деятельности в Российской Федерации и о внесении изменений в отдельные законодательные акты Российской Федерации" в зависимости от класса и (или) категории автомобильных дорог с учетом перспектив их развития ширина каждой придорожной полосы устанавливается в размере: семидесяти пяти метров - для автомобильных дорог первой и второй категории.

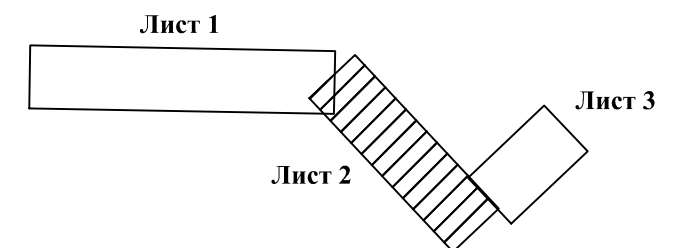
Схема расположения границ придорожных полос автомобильной дороги общего пользования регионального значения «Санкт-Петербург - Колтуши» учетный номер 41К-079, расположенной в границах Всеволожского муниципального района Ленинградской области



Условные обозначения:

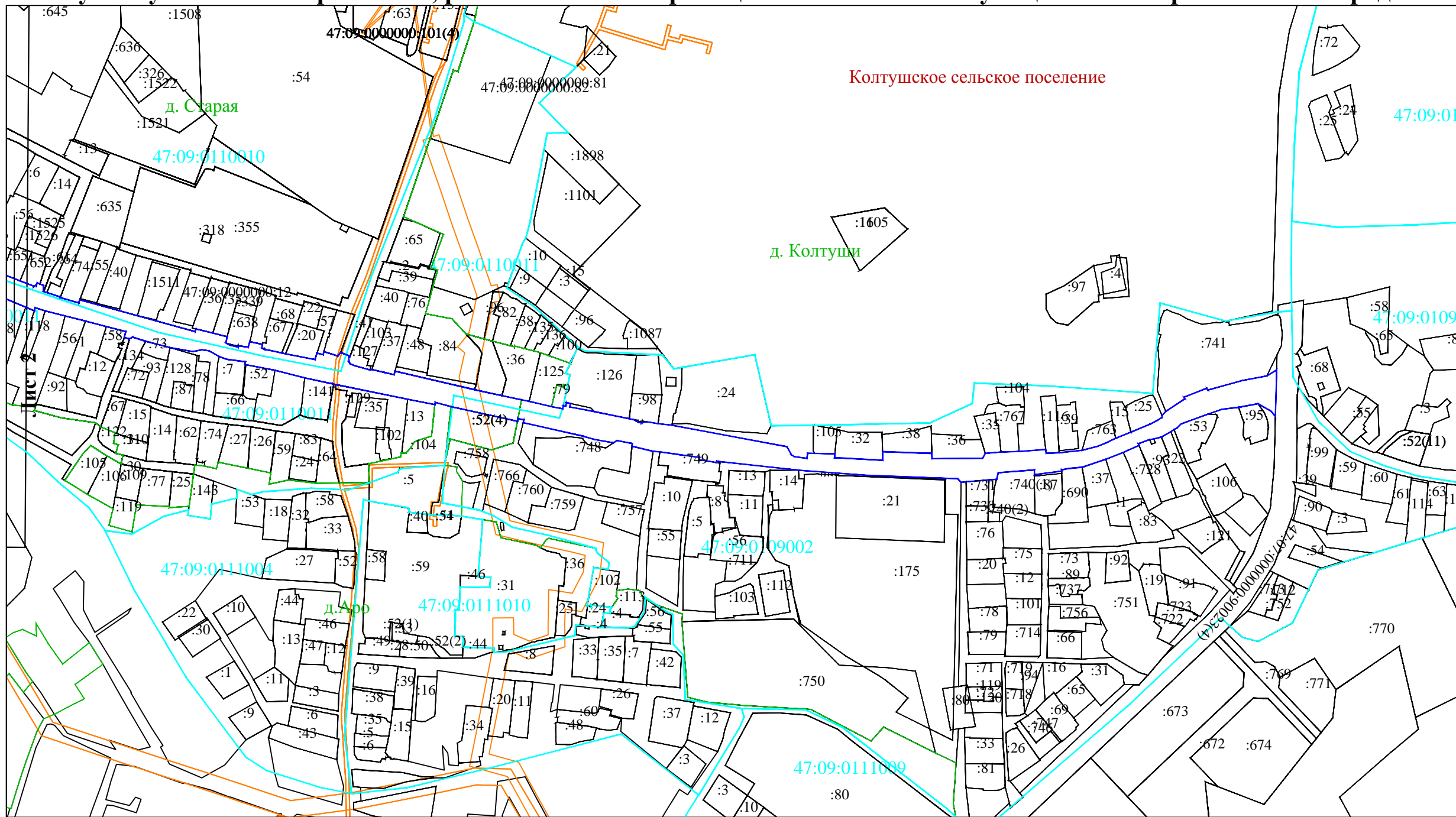
	- граница полосы отвода автомобильной дороги;	47:01:1211002	-номер кадастрового квартала;
	- граница придорожных полос автомобильной дороги;	:145	- обозначение кадастрового номера земельного участка;
	-граница земельных участков, учтенных в ЕГРН;	г. Выборг	-наименование населенного пункта;
	-граница населенного пункта в ЕГРН;	Выборгский район	-наименование муниципального района;
	-граница населенного пункта по ГП;		
	-граница кадастрового квартала;		
	-граница муниципального района;		

Схема листов



Примечание:
 В соответствии с п. 2 ст. 26 № 257-ФЗ от 8 ноября 2007 г. "Об авт омобильных дорогах и о дорожной деятельности в Российской Федерации и о внесении изменений в отдельные законодательные акты Российской Федерации" в зависимости от класса и (или) категории автомобильных дорог с учетом перспектив их развития ширина каждой придорожной полосы устанавливается в размере: семидесяти пяти метров - для автомобильных дорог первой и второй категорий.

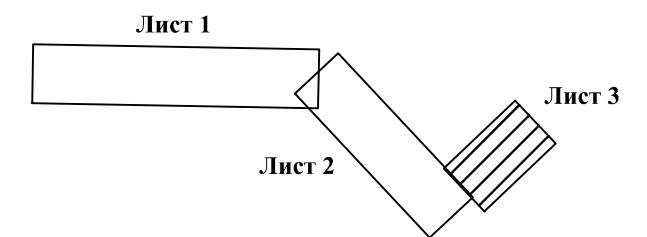
Схема расположения границ придорожных полос автомобильной дороги общего пользования регионального значения «Санкт-Петербург - Колтуши» учетный номер 41К-079, расположенной в границах Всеволожского муниципального района Ленинградской области



Условные обозначения:

	- граница полосы отвода автомобильной дороги;	47:01:1211002	-номер кадастрового квартала;
	- граница придорожных полос автомобильной дороги;	:145	- обозначение кадастрового номера земельного участка;
	-граница земельных участков, учтенных в ЕГРН;	г. Выборг	-наименование населенного пункта;
	-граница населенного пункта в ЕГРН;	Выборгский район	-наименование муниципального района;
	-граница населенного пункта по ГП;		
	-граница кадастрового квартала;		
	-граница муниципального района;		

Схема листов



Примечание:

В соответствии с п. 2 ст. 26 № 257-ФЗ от 8 ноября 2007 г. "Об авт омобильных дорогах и о дорожной деятельности в Российской Федерации и о внесении изменений в отдельные законодательные акты Российской Федерации" в зависимости от класса и (или) категории автомобильных дорог с учетом перспектив их развития ширина каждой придорожной полосы устанавливается в размере: семидесяти пяти метров - для автомобильных дорог первой и второй категории .