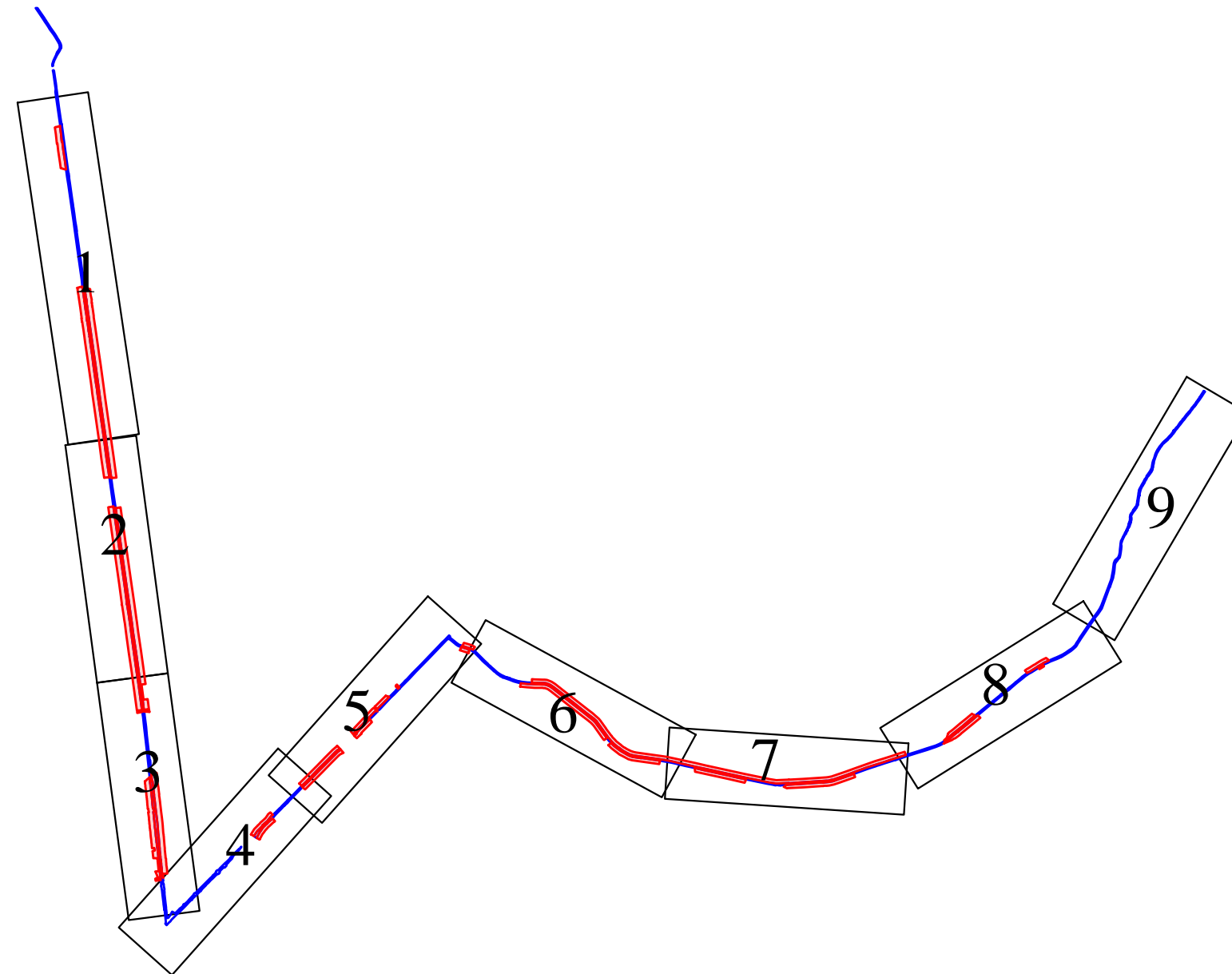


**СХЕМА РАСПОЛОЖЕНИЯ ГРАНИЦ ПРИДОРОЖНЫХ ПОЛОС НА УЧАСТКЕ АВТОМОБИЛЬНОЙ ДОРОГИ ОБЩЕГО ПОЛЬЗОВАНИЯ РЕГИОНАЛЬНОГО ЗНАЧЕНИЯ «КРАСНОЕ СЕЛО – ГАТЧИНА - ПАВЛОВСК» УЧЕТНЫЙ НОМЕР 41К-010, РАСПОЛОЖЕННОМ В ГРАНИЦАХ ГАТЧИНСКОГО РАЙОНА ЛЕНИНГРАДСКОЙ ОБЛАСТИ (ОБЗОРНАЯ)**



Условные обозначения:



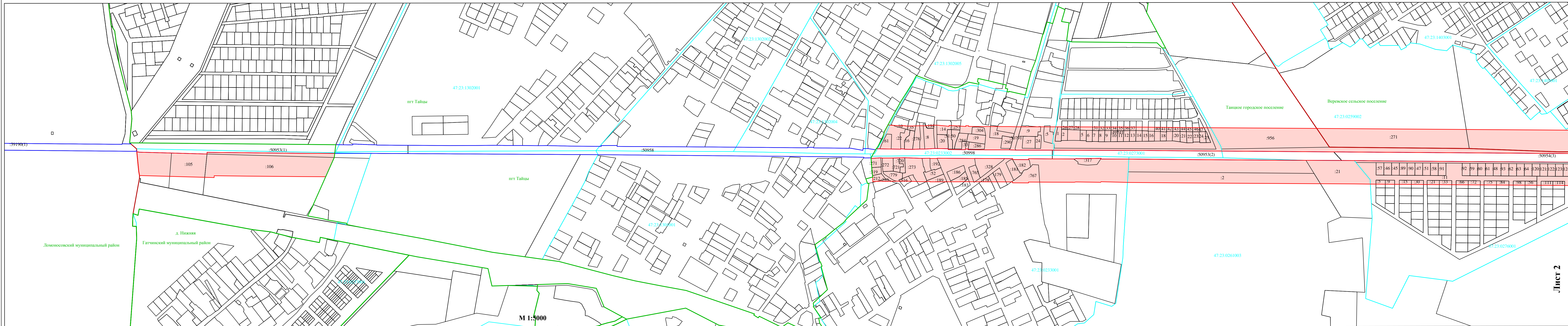
-  придорожная полоса автомобильной дороги
-  полоса отвода автомобильной дороги

Схема расположения границ придорожных полос на участке автомобильной дороги общего пользования регионального значения "Красное Село - Гатчина - Павловск" учетный номер 41К-010, расположенном в границах Гатчинского муниципального района Ленинградской области

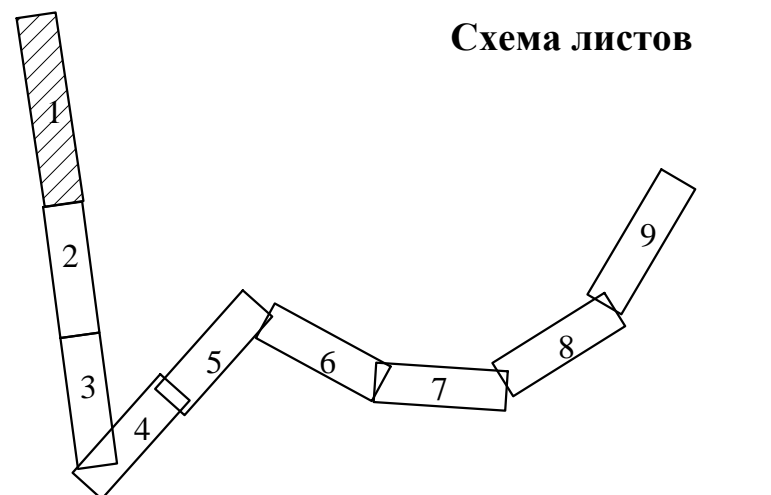


Условные обозначения:

	- граница полосы отвода автомобильной дороги;		- граница придорожных полос автомобильной дороги;
	- граница земельных участков, учтенных в ЕГРН;		- граница населенного пункта в ЕГРН;
	- граница муниципального района;		- граница населенного пункта по ГП;
	- граница кадастрового квартала;		- граница населенного пункта в ГП;
	- граница населенного пункта;		- граница кадастрового квартала;
	- граница населенного пункта в ГП;		- граница кадастрового квартала;
	- граница населенного пункта по ГП;		- граница кадастрового квартала;
	- граница населенного пункта в ГП;		- граница кадастрового квартала;
	- граница населенного пункта в ГП;		- граница кадастрового квартала;
	- граница населенного пункта в ГП;		- граница кадастрового квартала;

47:14:0612003	-номер кадастрового квартала;
:145	- обозначение кадастрового номера земельного участка;
Тайцы	-наименование населенного пункта;
Гатчинский муниципальный район	-наименование муниципального района;

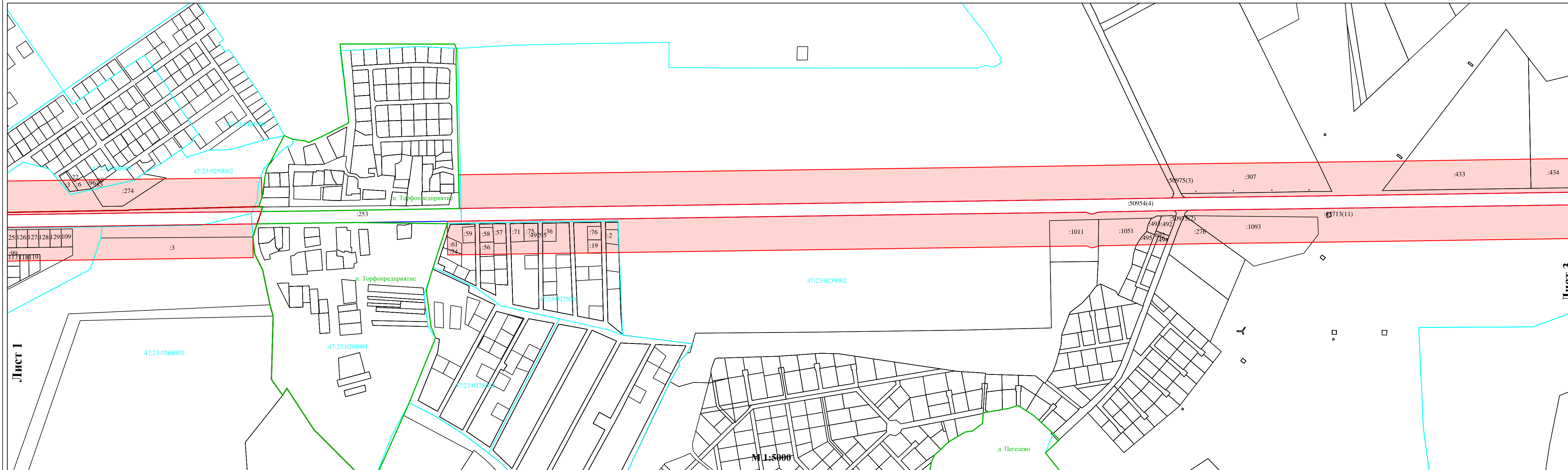
Схема листов



Лист 2

Примечание: В соответствии с п. 2 ст. 26 № 257-ФЗ от 8 ноября 2007 г. "Об автомобильных дорогах и о дорожной деятельности в Российской Федерации и о внесении изменений в отдельные законодательные акты Российской Федерации" в зависимости от класса и (или) категории автомобильных дорог с учетом перспектив их развития ширина каждой придорожной полосы устанавливается в размере: семидесяти пяти метров - для автомобильных дорог первой и второй категории; пятидесяти метров - для автомобильных дорог третьей и четвертой категорий

Схема расположения границ придорожных полос на участке автомобильной дороги общего пользования регионального значения "Красное Село - Гатчина - Павловск" учетный номер 41К-010, расположенном в границах Гатчинского муниципального района Ленинградской области



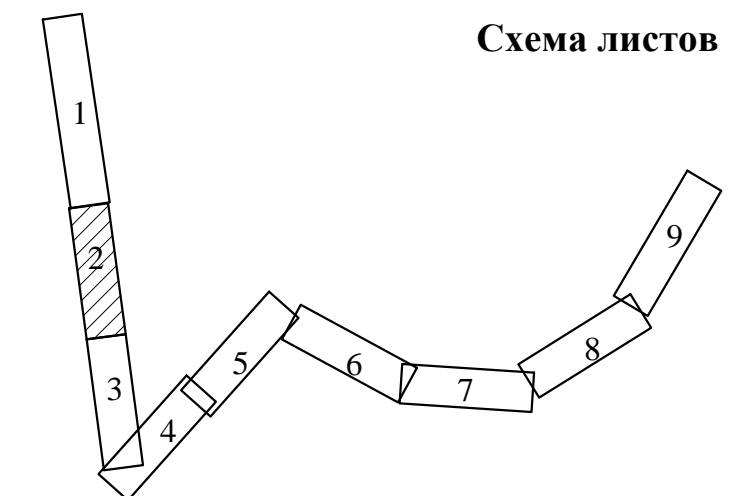
Лист 1

Лист 3

Условные обозначения:

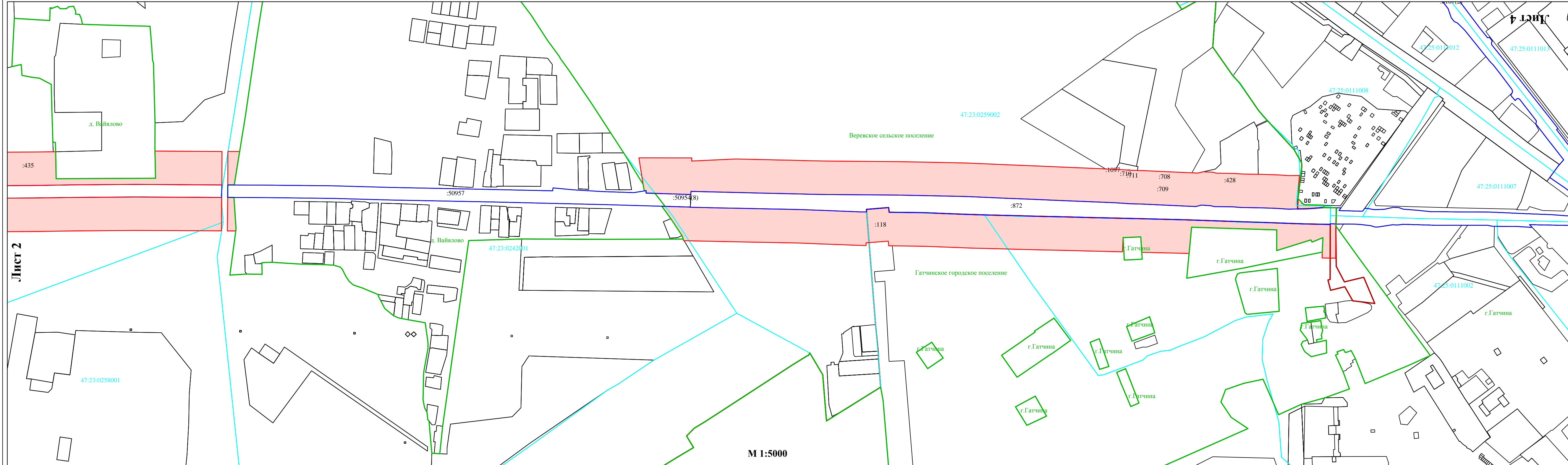
	- граница полосы отвода автомобильной дороги;		- граница населенного пункта в ЕГРН;
	- граница придорожных полос автомобильной дороги;		- граница населенного пункта по ГП;
	- граница земельных участков, учтенных в ЕГРН;		- граница кадастрового квартала;
	- граница населенного пункта в ЕГРН;		- граница муниципального района;
	- граница населенного пункта по ГП;		
	- граница кадастрового квартала;		
	- граница муниципального района;		
	47:14:0612003 - номер кадастрового квартала;		Тайцы - наименование населенного пункта;
	:145 - обозначение кадастрового номера земельного участка;		Гатчинский муниципальный район - наименование муниципального района;

Схема листов



**Примечание:**  
 В соответствии с п. 2 ст. 26 № 257-ФЗ от 8 ноября 2007 г. "Об автомобильных дорогах и о дорожной деятельности в Российской Федерации и о внесении изменений в отдельные законодательные акты Российской Федерации" в зависимости от класса и (или) категории автомобильных дорог с учетом перспектив их развития ширина каждой придорожной полосы устанавливается в размере: семидесяти пяти метров - для автомобильных дорог первой и второй категории, пятидесяти метров - для автомобильных дорог третьей и четвертой категории

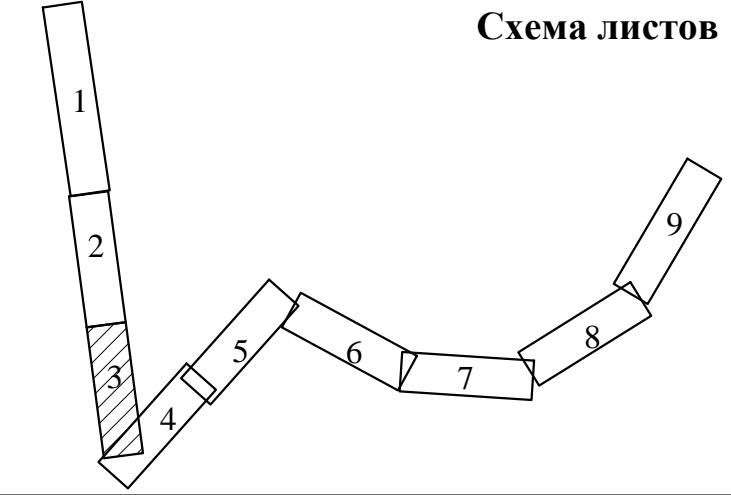
Схема расположения границ придорожных полос на участке автомобильной дороги общего пользования регионального значения "Красное Село - Гатчина - Павловск" учетный номер 41К-010, расположенном в границах Гатчинского муниципального района Ленинградской области



**Условные обозначения:**

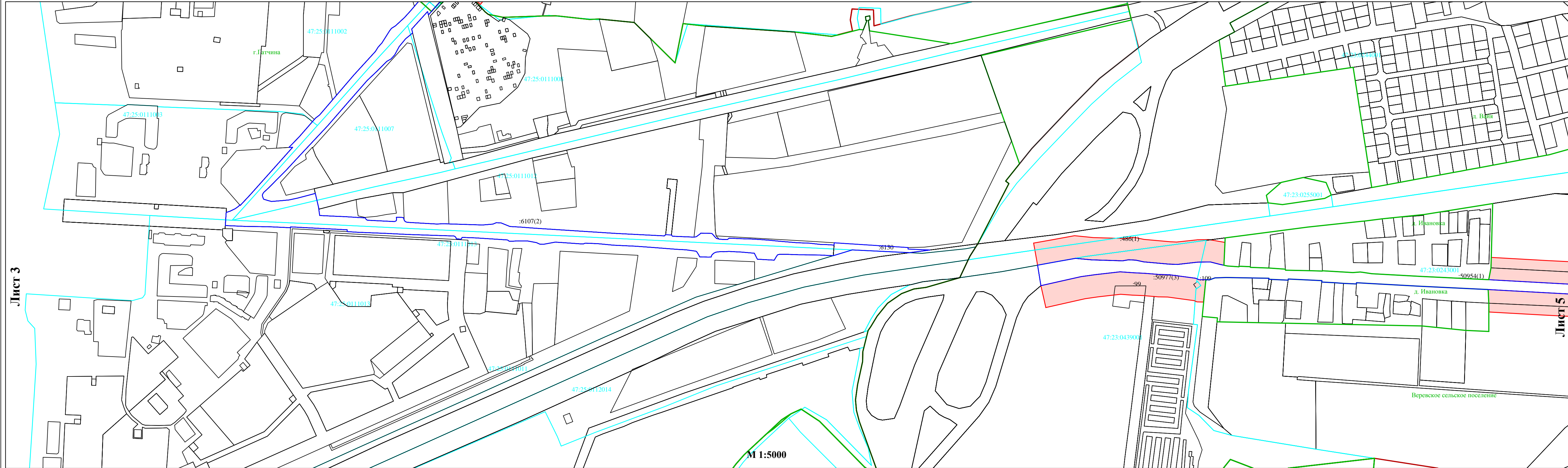
	- граница полосы отвода автомобильной дороги;		- граница придорожных полос автомобильной дороги;	47:14:0612003	-номер кадастрового квартала;
	- граница земельных участков, учтенных в ЕГРН;		- граница населенного пункта в ЕГРН;	:145	- обозначение кадастрового номера земельного участка;
	- граница населенного пункта по ГП;	Тайцы	-наименование населенного пункта;	Гатчинский	-наименование муниципального района;
	- граница кадастрового квартала;	муниципальный район			
	- граница муниципального района;				

**Схема листов**



**Примечание:**  
 В соответствии с п. 2 ст. 26 № 257-ФЗ от 8 ноября 2007 г. "Об автомобильных дорогах и о дорожной деятельности в Российской Федерации и о внесении изменений в отдельные законодательные акты Российской Федерации" в зависимости от класса и (или) категории автомобильных дорог с учетом перспектив их развития ширина каждой придорожной полосы устанавливается в размере: семидесяти пяти метров - для автомобильных дорог первой и второй категории, пятидесяти метров - для автомобильных дорог третьей и четвертой категории

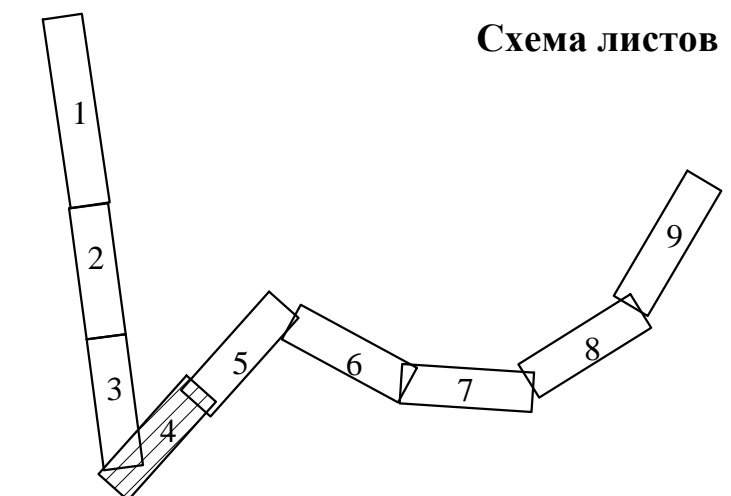
Схема расположения границ придорожных полос на участке автомобильной дороги общего пользования регионального значения "Красное Село - Гатчина - Павловск" учетный номер 41К-010, расположенном в границах Гатчинского муниципального района Ленинградской области



Условные обозначения:

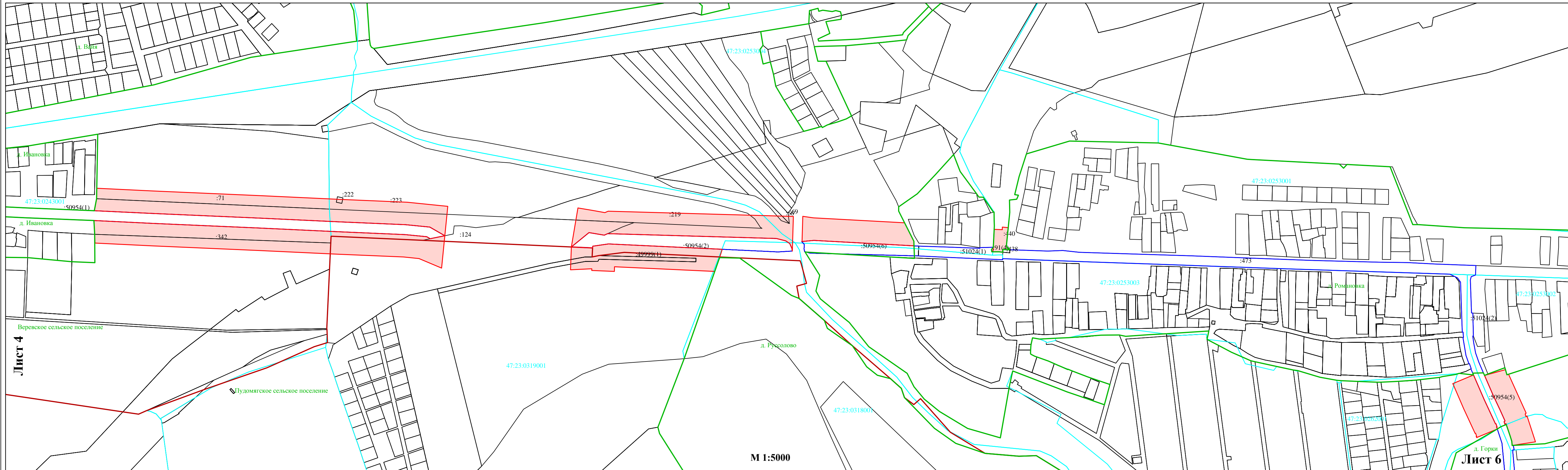
	- граница полосы отвода автомобильной дороги;		- граница придорожных полос автомобильной дороги;	47:14:0612003	-номер кадастрового квартала;
	- граница земельных участков, учтенных в ЕГРН;		- граница населенного пункта в ЕГРН;	:145	- обозначение кадастрового номера земельного участка;
	- граница муниципальной территории;		- граница населенного пункта по ГП;	Тайцы	-наименование населенного пункта;
	- граница кадастрового квартала;		- граница кадастрового квартала;	Гатчинский муниципальный район	-наименование муниципального района;

Схема листов



**Примечание:**  
 В соответствии с п. 2 ст. 26 № 257-ФЗ от 8 ноября 2007 г. "Об автомобильных дорогах и о дорожной деятельности в Российской Федерации и о внесении изменений в отдельные законодательные акты Российской Федерации" в зависимости от класса и (или) категории автомобильных дорог с учетом перспектив их развития ширина каждой придорожной полосы устанавливается в размере: семидесяти пяти метров - для автомобильных дорог первой и второй категории, пятидесяти метров - для автомобильных дорог третьей и четвертой категории

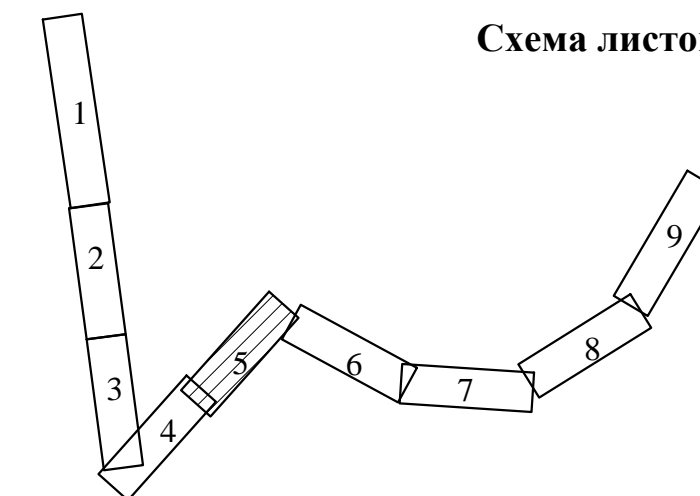
Схема расположения границ придорожных полос на участке автомобильной дороги общего пользования регионального значения "Красное Село - Гатчина - Павловск" учетный номер 41К-010, расположенном в границах Гатчинского муниципального района Ленинградской области



Условные обозначения:

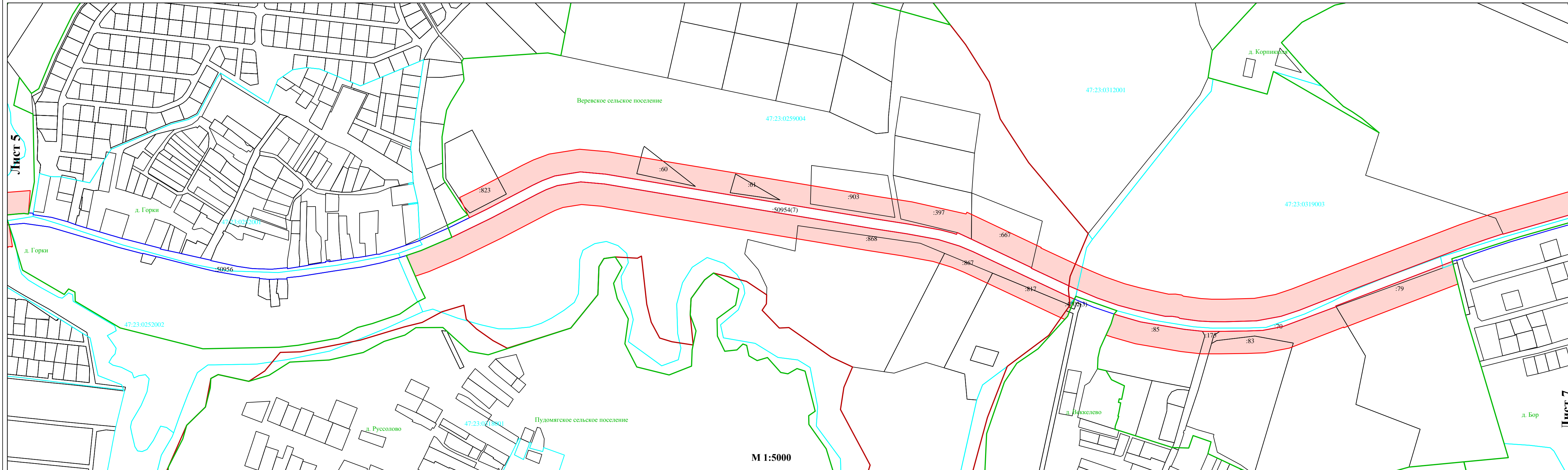
	- граница полосы отвода автомобильной дороги;	47:14:0612003	-номер кадастрового квартала;
	- граница придорожных полос автомобильной дороги;	:145	- обозначение кадастрового номера земельного участка;
	- граница земельных участков, учтенных в ЕГРН;	Тайцы	-наименование населенного пункта;
	-граница населенного пункта в ЕГРН;	Гатчинский	-наименование муниципального района;
	-граница населенного пункта по ГП;	муниципальный район	
	-граница кадастрового квартала;		
	-граница муниципального района;		

Схема листов



**Примечание:**  
 В соответствии с п. 2 ст. 26 № 257-ФЗ от 8 ноября 2007 г. "Об автомобильных дорогах и о дорожной деятельности в Российской Федерации и о внесении изменений в отдельные законодательные акты Российской Федерации" в зависимости от класса и (или) категории автомобильных дорог с учетом перспектив их развития ширина каждой придорожной полосы устанавливается в размере: семидесяти пяти метров - для автомобильных дорог первой и второй категории, пятидесяти метров - для автомобильных дорог третьей и четвертой категории

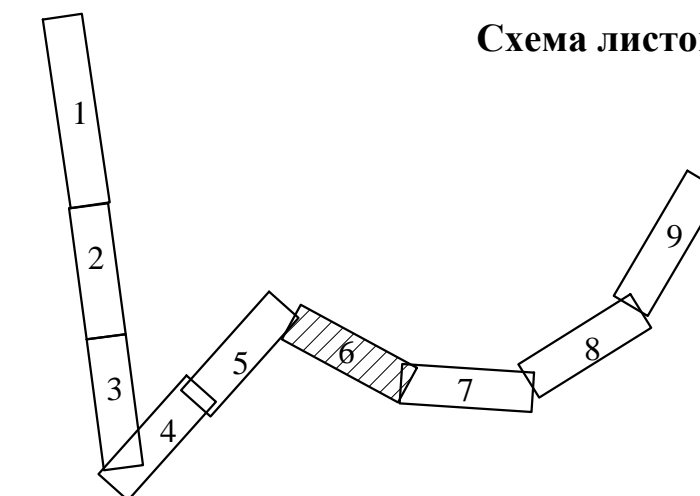
Схема расположения границ придорожных полос на участке автомобильной дороги общего пользования регионального значения "Красное Село - Гатчина - Павловск" учетный номер 41К-010, расположенном в границах Гатчинского муниципального района Ленинградской области



**Условные обозначения:**

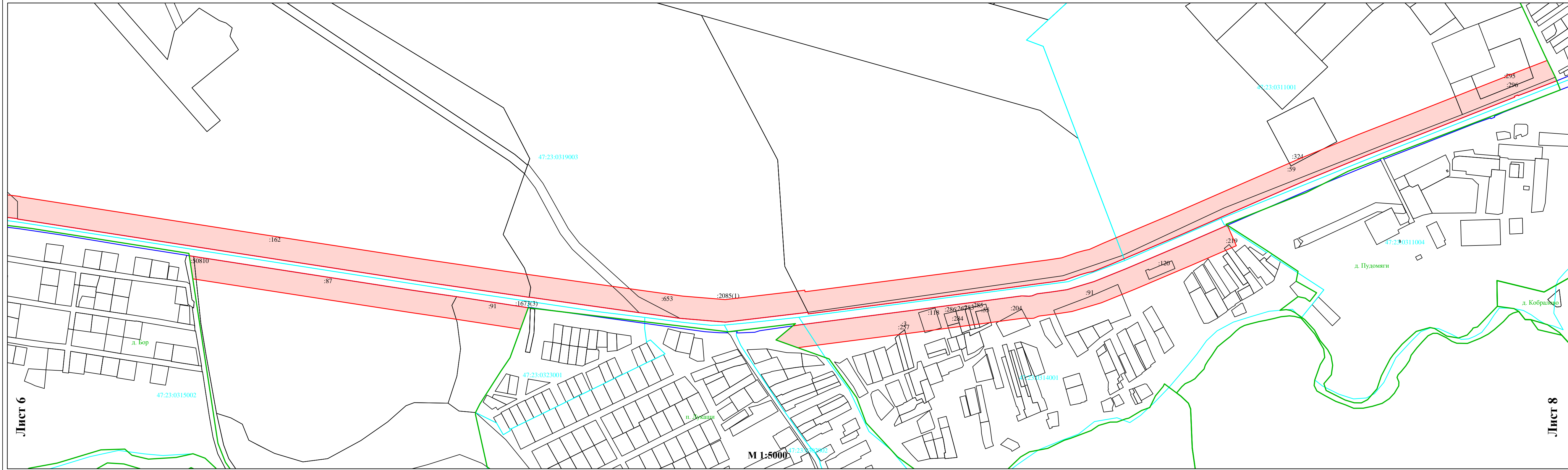
	- граница полосы отвода автомобильной дороги;		- граница придорожных полос автомобильной дороги;	47:14:0612003	-номер кадастрового квартала;
	- граница земельных участков, учтенных в ЕГРН;		- граница населенного пункта в ЕГРН;	:145	- обозначение кадастрового номера земельного участка;
	- граница муниципальной территории;		- граница населенного пункта по ГП;	Тайцы	-наименование населенного пункта;
	- граница кадастрового квартала;		- граница муниципальной территории;	Гатчинский муниципальный район	-наименование муниципального района;

**Схема листов**



**Примечание:**  
 В соответствии с п. 2 ст. 26 № 257-ФЗ от 8 ноября 2007 г. "Об автомобильных дорогах и о дорожной деятельности в Российской Федерации и о внесении изменений в отдельные законодательные акты Российской Федерации" в зависимости от класса и (или) категории автомобильных дорог с учетом перспектив их развития ширина каждой придорожной полосы устанавливается в размере: семидесяти пяти метров - для автомобильных дорог первой и второй категории, пятидесяти метров - для автомобильных дорог третьей и четвертой категории

Схема расположения границ придорожных полос на участке автомобильной дороги общего пользования регионального значения "Красное Село - Гатчина - Павловск" учетный номер 41К-010, расположенном в границах Гатчинского муниципального района Ленинградской области



Условные обозначения:

	- граница полосы отвода автомобильной дороги;		- граница придорожных полос автомобильной дороги;	47:14:0612003	-номер кадастрового квартала;
	- граница земельных участков, учтенных в ЕГРН;		- граница населенного пункта в ЕГРН;	:145	- обозначение кадастрового номера земельного участка;
	- граница кадастрового квартала;		- граница населенного пункта по ГП;	Тайцы	-наименование населенного пункта;
	- граница муниципальной зоны;		- граница муниципальной зоны;	Гатчинский муниципальный район	-наименование муниципального района;

**Примечание:**  
 В соответствии с п. 2 ст. 26 № 257-ФЗ от 8 ноября 2007 г. "Об автомобильных дорогах и о дорожной деятельности в Российской Федерации и о внесении изменений в отдельные законодательные акты Российской Федерации" в зависимости от класса и (или) категории автомобильных дорог с учетом перспектив их развития ширина каждой придорожной полосы устанавливается в размере: семидесяти пяти метров - для автомобильных дорог первой и второй категории, пятидесяти метров - для автомобильных дорог третьей и четвертой категории

Схема листов

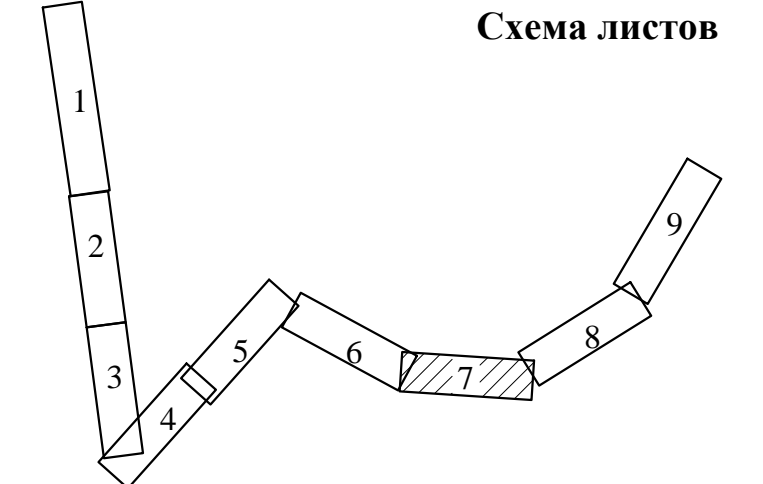
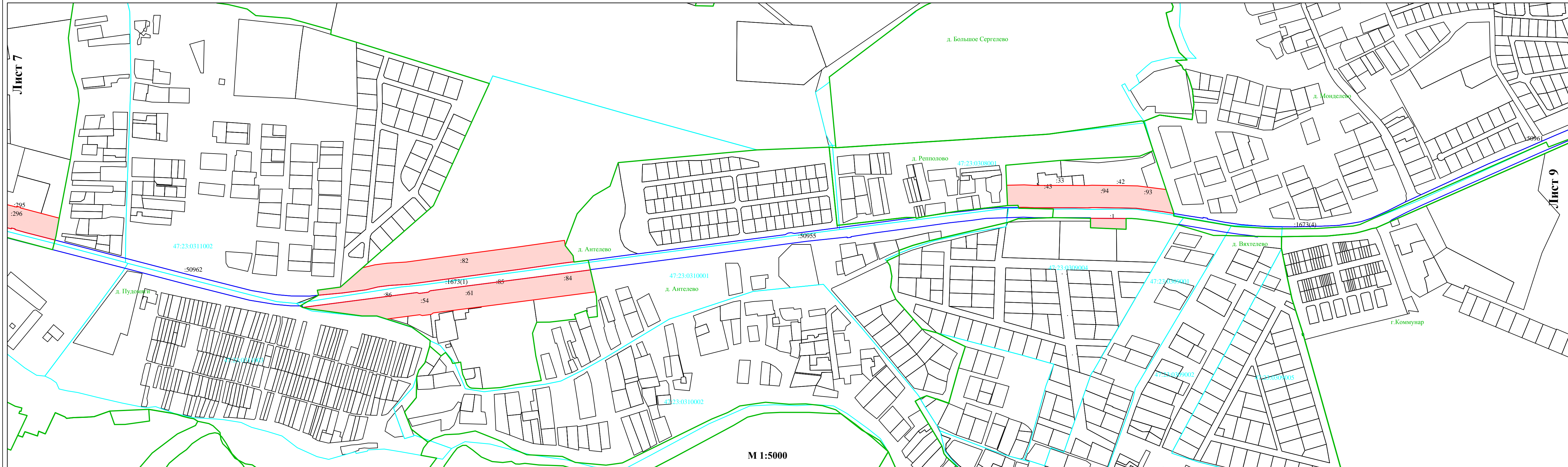




Схема расположения границ придорожных полос на участке автомобильной дороги общего пользования регионального значения "Красное Село - Гатчина - Павловск" учетный номер 41К-010, расположенном в границах Гатчинского муниципального района Ленинградской области



**Условные обозначения:**

	- граница полосы отвода автомобильной дороги;		- граница придорожных полос автомобильной дороги;
	- граница земельных участков, учтенных в ЕГРН;		- граница земельных участков, учтенных в ЕГРН;
	- граница населенного пункта в ЕГРН;		- граница населенного пункта по ГП;
	- граница кадастрового квартала;		- граница муниципального района;
	- граница муниципального района;	47:14:0612003	- номер кадастрового квартала;
		:145	- обозначение кадастрового номера земельного участка;
		Тайцы	- наименование населенного пункта;
		Гатчинский муниципальный район	- наименование муниципального района;

**Примечание:**  
 В соответствии с п. 2 ст. 26 № 257-ФЗ от 8 ноября 2007 г. "Об автомобильных дорогах и о дорожной деятельности в Российской Федерации и о внесении изменений в отдельные законодательные акты Российской Федерации" в зависимости от класса и (или) категории автомобильных дорог с учетом перспектив их развития ширина каждой придорожной полосы устанавливается в размере: семидесяти пяти метров - для автомобильных дорог первой и второй категории, пятидесяти метров - для автомобильных дорог третьей и четвертой категории

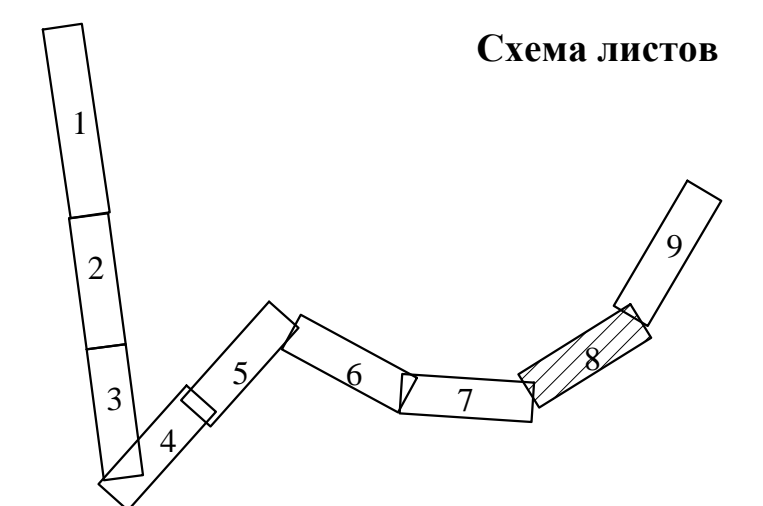
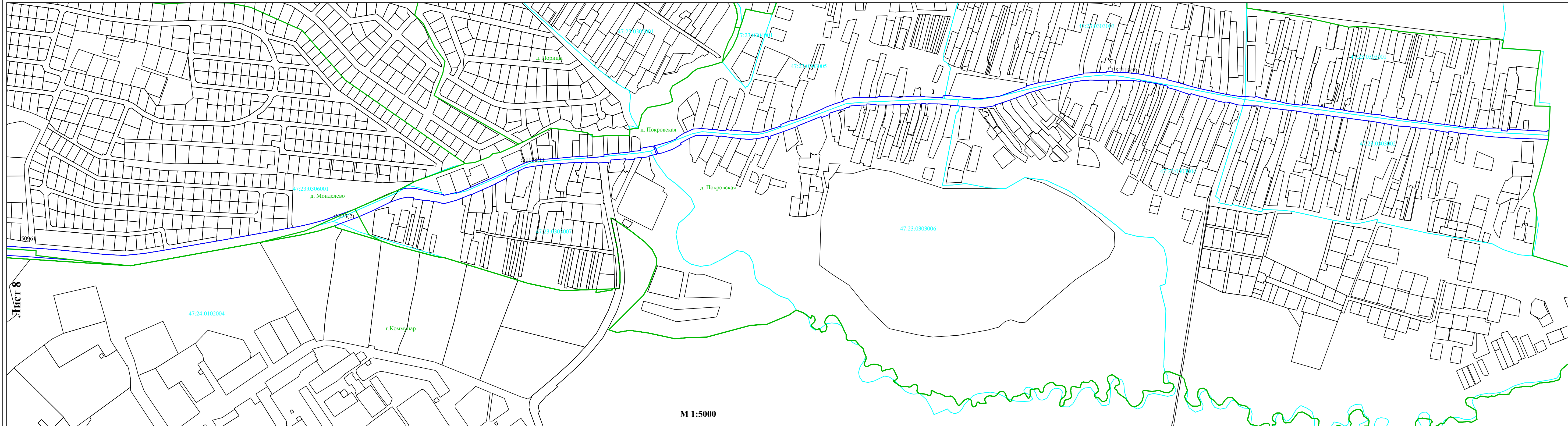


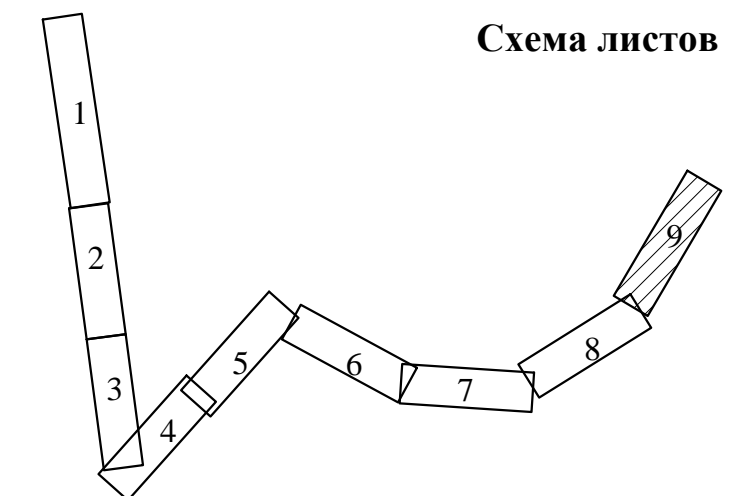
Схема расположения границ придорожных полос на участке автомобильной дороги общего пользования регионального значения "Красное Село - Гатчина - Павловск" учетный номер 41К-010, расположенном в границах Гатчинского муниципального района Ленинградской области



**Условные обозначения:**

	- граница полосы отвода автомобильной дороги;		- граница придорожных полос автомобильной дороги;	47:14:0612003	-номер кадастрового квартала;
	- граница земельных участков, учтенных в ЕГРН;		- граница населенного пункта в ЕГРН;	:145	- обозначение кадастрового номера земельного участка;
	- граница населенного пункта по ГП;	Тайцы	-наименование населенного пункта;	Гатчинский	-наименование муниципального района;
	- граница кадастрового квартала;	муниципальный район			
	- граница муниципального района;				

**Схема листов**



**Примечание:**  
 В соответствии с п. 2 ст. 26 № 257-ФЗ от 8 ноября 2007 г. "Об автомобильных дорогах и о дорожной деятельности в Российской Федерации и о внесении изменений в отдельные законодательные акты Российской Федерации" в зависимости от класса и (или) категории автомобильных дорог с учетом перспектив их развития ширина каждой придорожной полосы устанавливается в размере: семидесяти пяти метров - для автомобильных дорог первой и второй категории, пятидесяти метров - для автомобильных дорог третьей и четвертой категории