


СХЕМА РАСПОЛОЖЕНИЯ ГРАНИЦ ПРИДОРОЖНЫХ ПОЛОС НА УЧАСТКЕ АВТОМОБИЛЬНОЙ ДОРОГИ ОБЩЕГО ПОЛЬЗОВАНИЯ РЕГИОНАЛЬНОГО ЗНАЧЕНИЯ "ПАРГОЛОВО - ОГОНЬКИ" УЧЕТНЫЙ НОМЕР 41А-180, РАСПОЛОЖЕННОМ В ГРАНИЦАХ ВСЕВОЛОЖСКОГО МУНИЦИПАЛЬНОГО РАЙОНА ЛЕНИНГРАДСКОЙ ОБЛАСТИ (ОБЗОРНАЯ)



Условные обозначения:



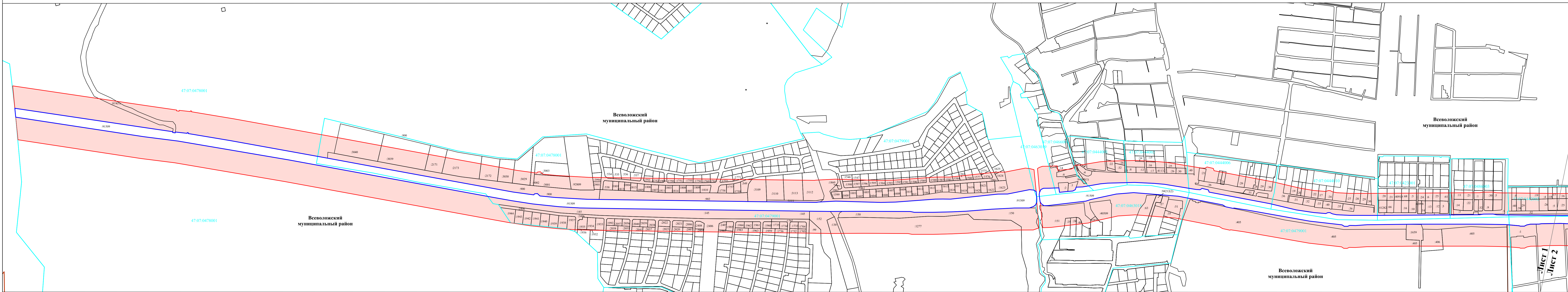
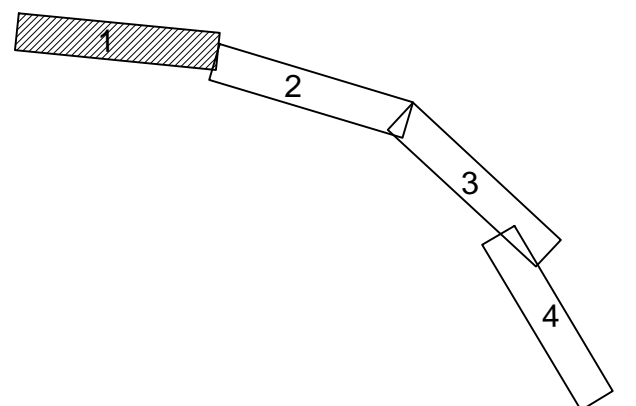
-  придорожная полоса автомобильной дороги
-  полоса отвода автомобильной дороги

Схема расположения границ придорожных полос на участке автомобильной дороги общего пользования регионального значения "Парголово - Огоньки" учетный номер 41А-180, расположенном в границах Всеволожского муниципального района Ленинградской области



М 1:5000

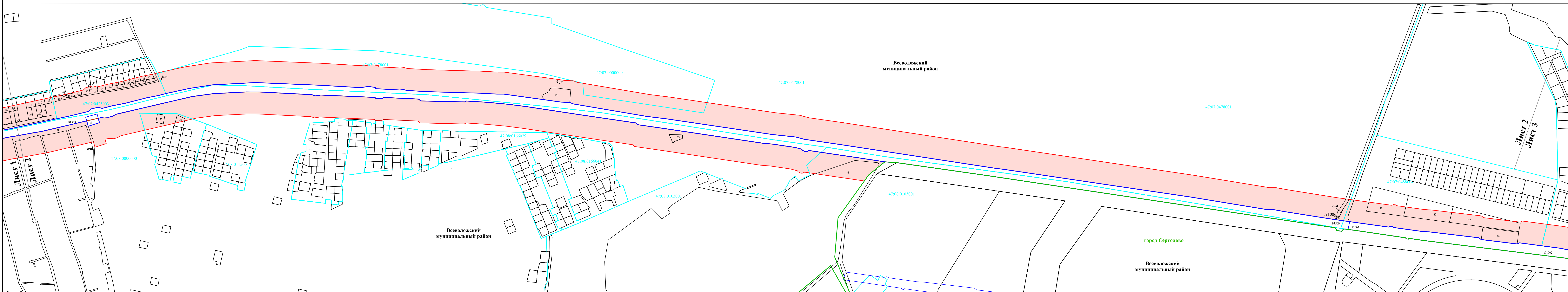
Схема листов



Условные обозначения:	
	- граница полосы отвода автомобильной дороги;
	- граница придорожных полос автомобильной дороги;
	- граница земельных участков, учтенных в ЕГРН;
	- граница населенного пункта по ГП;
	- граница кадастрового квартала;
	- граница муниципального района;
47:07:0478001	-номер кадастрового квартала;
:145	- обозначение кадастрового номера земельного участка;
город Сертолово	-наименование населенного пункта;
Всеволожский муниципальный район	-наименование муниципального района;

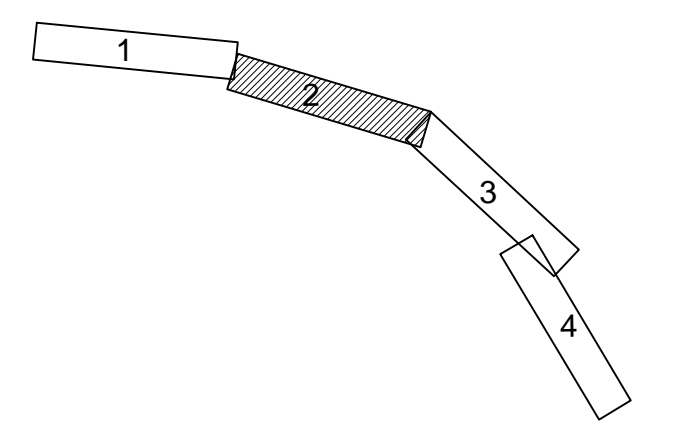
Примечание:
 В соответствии с п. 2 ст. 26 № 257-ФЗ от 8 ноября 2007 г. "Об автомобильных дорогах и о дорожной деятельности в Российской Федерации и о внесении изменений в отдельные законодательные акты Российской Федерации" в зависимости от класса и (или) категории автомобильных дорог с учетом перспектив их развития ширина каждой придорожной полосы устанавливается в размере: семидесяти пяти метров - для автомобильных дорог первой и второй категорий.

Схема расположения границ придорожных полос на участке автомобильной дороги общего пользования регионального значения "Парголово - Огоньки" учетный номер 41А-180, расположенном в границах Всеволожского муниципального района Ленинградской области



М 1:5000

Схема листов

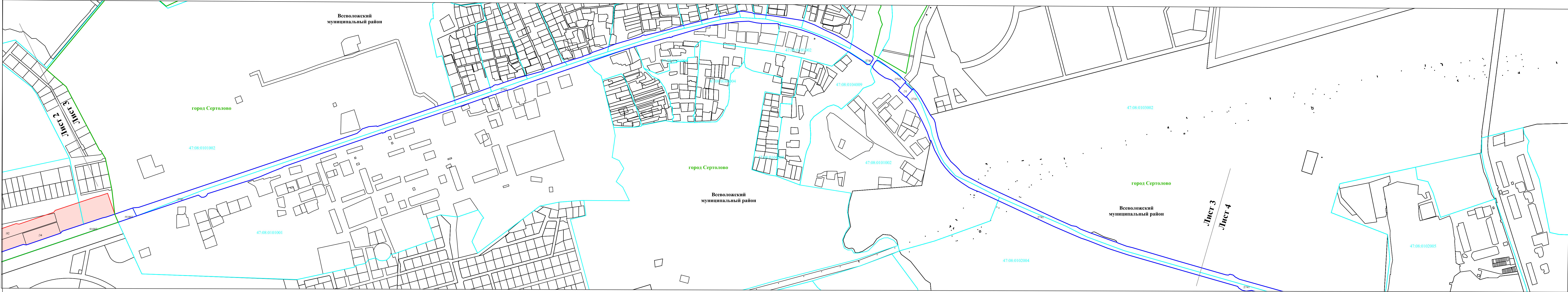


Условные обозначения:

	- граница полосы отвода автомобильной дороги;		47:07:0478001 -номер кадастрового квартала;
	- граница придорожных полос автомобильной дороги;		:145 - обозначение кадастрового номера земельного участка;
	- граница земельных участков, учтенных в ЕГРН;		город Серголово -наименование населенного пункта;
	- граница населенного пункта по ГП;		Всеволожский муниципальный район -наименование муниципального района;
	- граница кадастрового квартала;		
	- граница муниципального района;		

Примечание:
 В соответствии с п. 2 ст. 26 № 257-ФЗ от 8 ноября 2007 г. "Об автомобильных дорогах и о дорожной деятельности в Российской Федерации и о внесении изменений в отдельные законодательные акты Российской Федерации" в зависимости от класса и (или) категории автомобильных дорог с учетом перспектив их развития ширина каждой придорожной полосы устанавливается в размере: семидесяти пяти метров - для автомобильных дорог первой и второй категории.

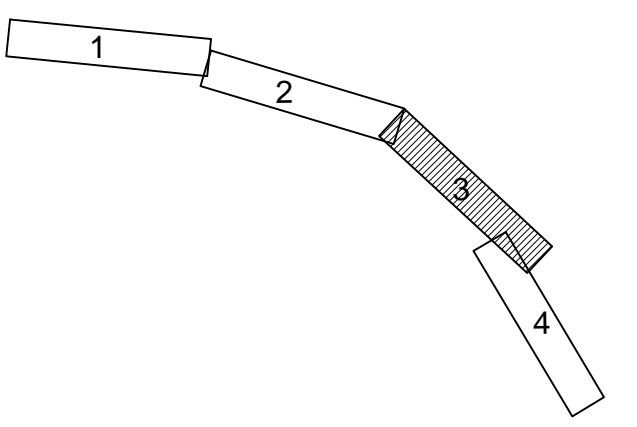
Схема расположения границ придорожных полос на участке автомобильной дороги общего пользования регионального значения "Парголово - Огоньки" учетный номер 41А-180, расположенном в границах Всеволожского муниципального района Ленинградской области



М 1:5000

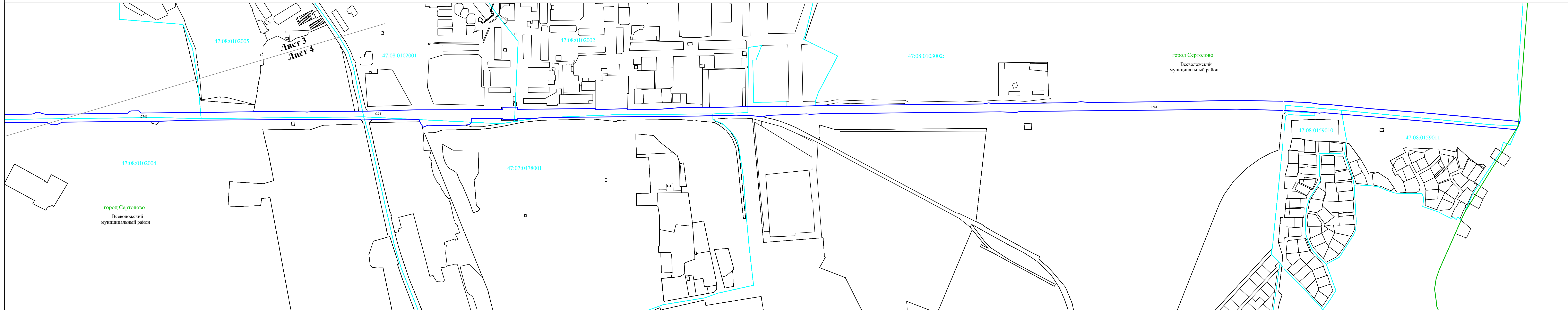
Схема листов

Условные обозначения:	
	- граница полосы отвода автомобильной дороги;
	- граница придорожных полос автомобильной дороги;
	- граница земельных участков, учтенных в ЕГРН;
	- граница населенного пункта по ГП;
	- граница кадастрового квартала;
	- граница муниципального района;
47:07:0478001	-номер кадастрового квартала;
:145	- обозначение кадастрового номера земельного участка;
город Сертолово	-наименование населенного пункта;
Всеволожский муниципальный район	-наименование муниципального района;



Примечание:
 В соответствии с п. 2 ст. 26 № 257-ФЗ от 8 ноября 2007 г. "Об автомобильных дорогах и о дорожной деятельности в Российской Федерации и о внесении изменений в отдельные законодательные акты Российской Федерации" в зависимости от класса и (или) категории автомобильных дорог с учетом перспектив их развития ширина каждой придорожной полосы устанавливается в размере: семидесяти пяти метров - для автомобильных дорог первой и второй категорий.

Схема расположения границ придорожных полос на участке автомобильной дороги общего пользования регионального значения "Парголово - Огоньки" учетный номер 41А-180, расположенном в границах Всеволожского муниципального района Ленинградской области

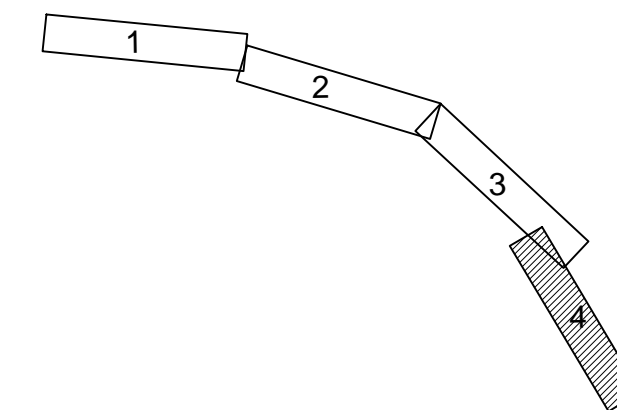


М 1:5000

Схема листов

Условные обозначения:

	- граница полосы отвода автомобильной дороги;	47:07:0478001	-номер кадастрового квартала;
	- граница придорожных полос автомобильной дороги;	:145	- обозначение кадастрового номера земельного участка;
	- граница земельных участков, учтенных в ЕГРН;	город Сердолово	-наименование населенного пункта;
	-граница населенного пункта по ГП;	Всеволожский муниципальный район	-наименование муниципального района;
	-граница кадастрового квартала;		
	-граница муниципального района;		



Примечание:
В соответствии с п. 2 ст. 26 № 257-ФЗ от 8 ноября 2007 г. "Об автомобильных дорогах и о дорожной деятельности в Российской Федерации и о внесении изменений в отдельные законодательные акты Российской Федерации" в зависимости от класса и (или) категории автомобильных дорог с учетом перспектив их развития ширина каждой придорожной полосы устанавливается в размере: семидесяти пяти метров - для автомобильных дорог первой и второй категорий.