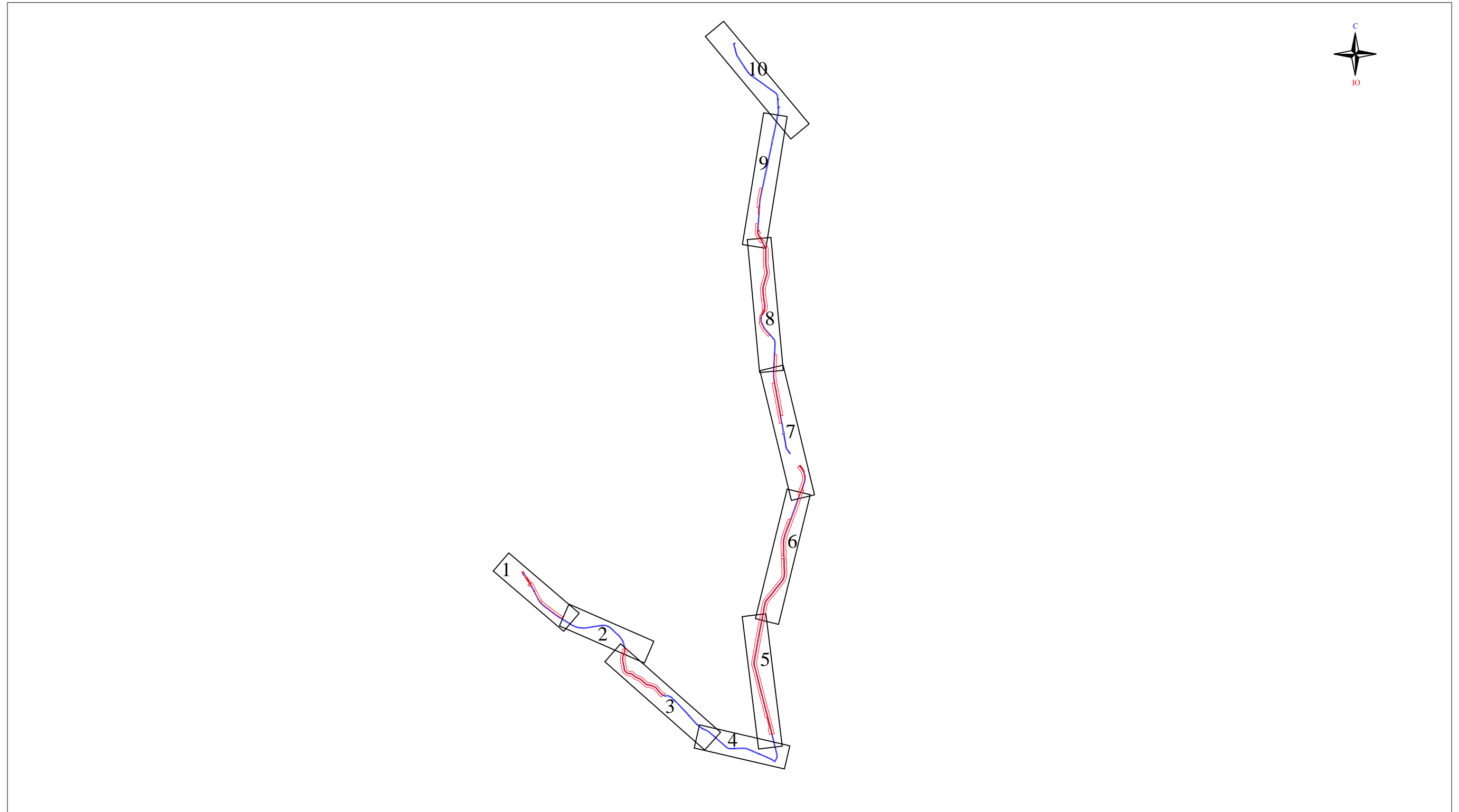


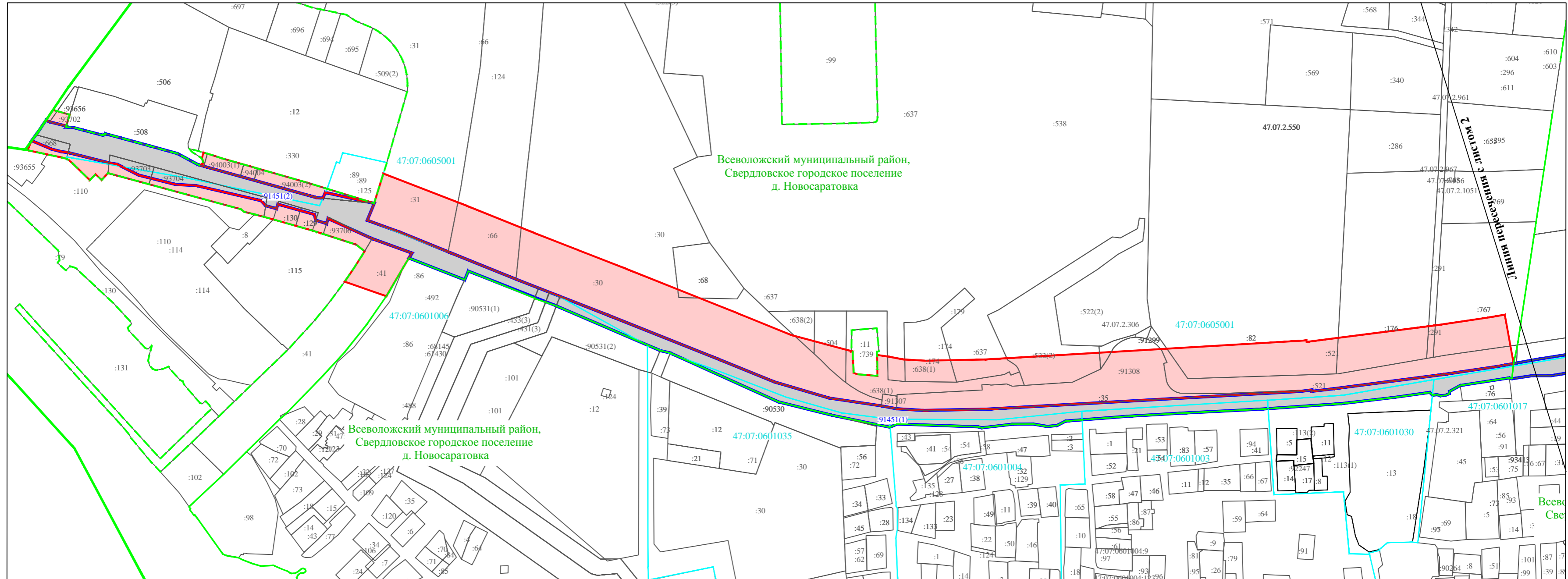


**СХЕМА РАСПОЛОЖЕНИЯ ГРАНИЦ ПРИДОРОЖНЫХ ПОЛОС АВТОМОБИЛЬНОЙ ДОРОГИ ОБЩЕГО ПОЛЬЗОВАНИЯ РЕГИОНАЛЬНОГО ЗНАЧЕНИЯ "САНКТ-ПЕТЕРБУРГ - ЗАВОД ИМЕНИ СВЕРДЛОВА - ВСЕВОЛОЖСК" УЧЕТНЫЙ НОМЕР 41К-078, РАСПОЛОЖЕННОЙ В ГРАНИЦАХ ВСЕВОЛОЖСКОГО МУНИЦИПАЛЬНОГО РАЙОНА ЛЕНИНГРАДСКОЙ ОБЛАСТИ (ОБЗОРНАЯ)**



-  -граница полосы отвода автомобильной дороги;
-  -границы придорожных полос автомобильной дороги

**Схема расположения границ придорожных полос автомобильной дороги общего пользования регионального значения "Санкт-Петербург - Завод имени Свердлова - Всеволожск" учетный номер 41К-078, расположенной в границах Всеволожского муниципального района Ленинградской области**



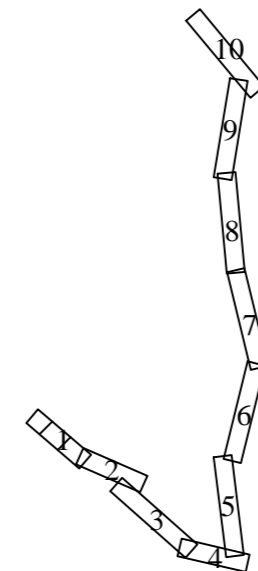
**Условные обозначения**

**М 1:5000**

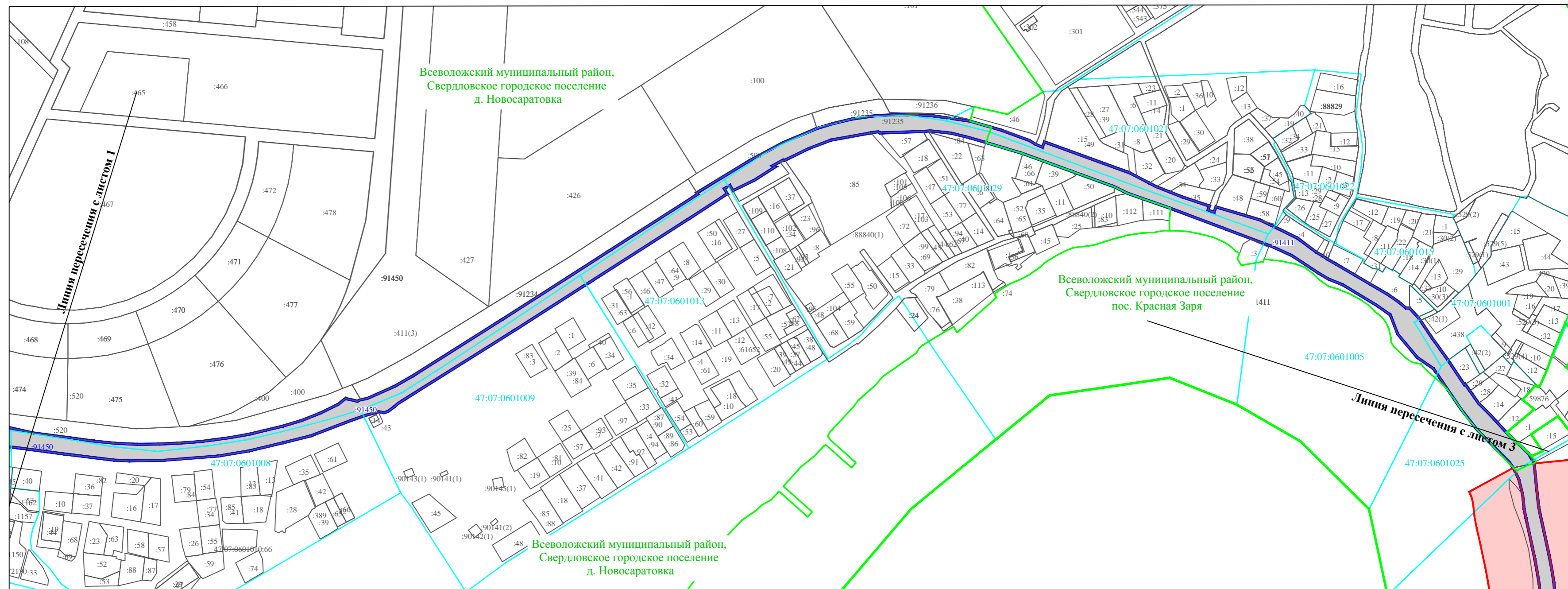
**Схема листов**

	-граница полосы отвода автомобильной дороги;	<b>д.Новосаратовка</b>	-наименование населенного пункта;
	-границы придорожных полос автомобильной дороги;	<b>Всеволожский район</b>	-наименование муниципального района;
	-граница населенного пункта в ЕГРН;		-граница кадастрового квартала;
	-граница населенного пункта по ГП;	<b>47: 07: 1302017</b>	-граница земельных участков, учтенных в ЕГРН;
	-граница муниципального образования;	<b>:12</b>	кадастрового квартала;
			бозначение кадастрового номера земельного участка;

Примечание:  
В соответствии с п.п. 4 п.2 ст. 26 № 257-ФЗ от 8 ноября 2007 г. "Об автомобильных дорогах и о дорожной деятельности в Российской Федерации и о внесении изменений в отдельные законодательные акты Российской Федерации" в зависимости от класса и (или) категории автомобильных дорог с учетом перспектив их развития ширина каждой придорожной полосы устанавливается в размере: семидесяти пяти метров - для автомобильных дорог первой и второй категорий





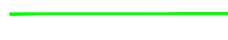



**Схема расположения границ придорожных полос автомобильной дороги общего пользования регионального значения "Санкт-Петербург - Завод имени Свердлова - Всеволожск" учетный номер 41К-078, расположенной в границах Всеволожского муниципального района Ленинградской области**



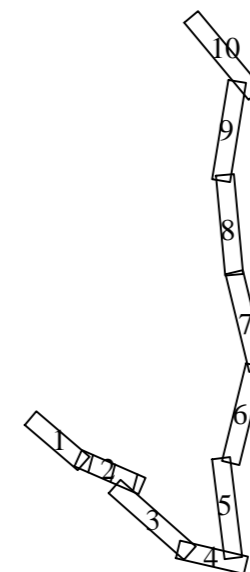
**Условные обозначения**

**М 1:5000**

**Схема листов**

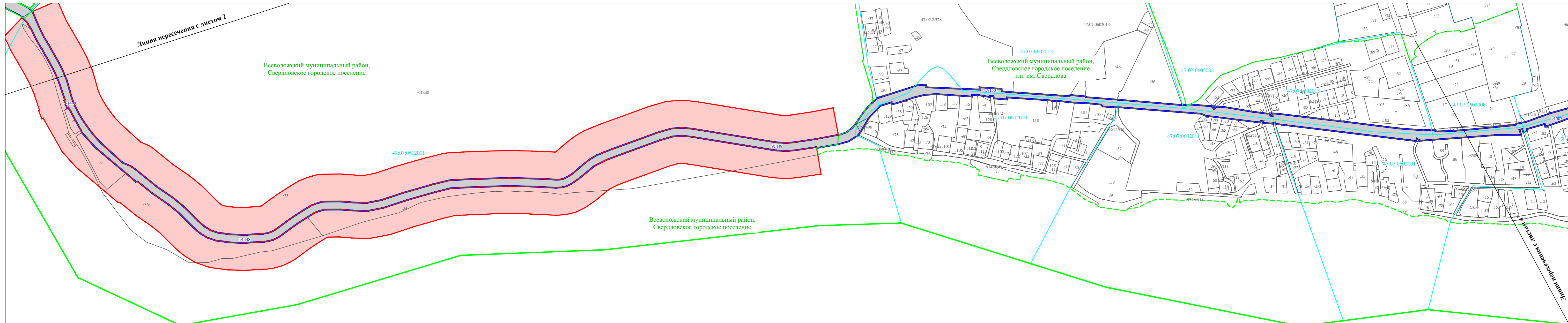
	-граница полосы отвода автомобильной дороги;	<b>д.Новосаратовка</b>	-наименование населенного пункта;
	-границы придорожных полос автомобильной дороги;	<b>Всеволожский район</b>	-наименование муниципального района;
	-граница населенного пункта в ЕГРН;		-граница кадастрового квартала;
	-граница населенного пункта по ГП;	<b>47: 07: 1302017</b>	-граница земельных участков, учтенных в ЕГРН;
	-граница муниципального образования;	<b>:12</b>	обозначение кадастрового номера земельного участка;

**Примечание:**  
 В соответствии с п.п. 4 п.2 ст. 26 № 257-ФЗ от 8 ноября 2007 г. "Об автомобильных дорогах и о дорожной деятельности в Российской Федерации и о внесении изменений в отдельные законодательные акты Российской Федерации" в зависимости от класса и (или) категории автомобильных дорог с учетом перспектив их развития ширина каждой придорожной полосы устанавливается в размере: семидесяти пяти метров - для автомобильных дорог первой и второй категорий





**Схема расположения границ придорожных полос автомобильной дороги общего пользования регионального значения "Санкт-Петербург - Завод имени Свердлова - Всеволожск" учетный номер 41К-078, расположенной в границах Всеволожского муниципального района Ленинградской области**

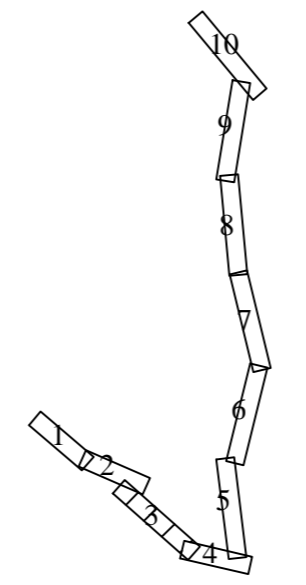


**Условные обозначения**

	-граница полосы отвода автомобильной дороги;		д.Новосаратовка	-наименование населенного пункта;
	-границы придорожных полос автомобильной дороги;		Всеволожский район	-наименование муниципального района;
	-граница населенного пункта в ЕГРН;			-граница кадастрового квартала;
	-граница населенного пункта по ГП;			-граница земельных участков, учтенных в ЕГРН;
	-граница муниципального образования;			-номер кадастрового квартала;
				-обозначение кадастрового номера земельного участка

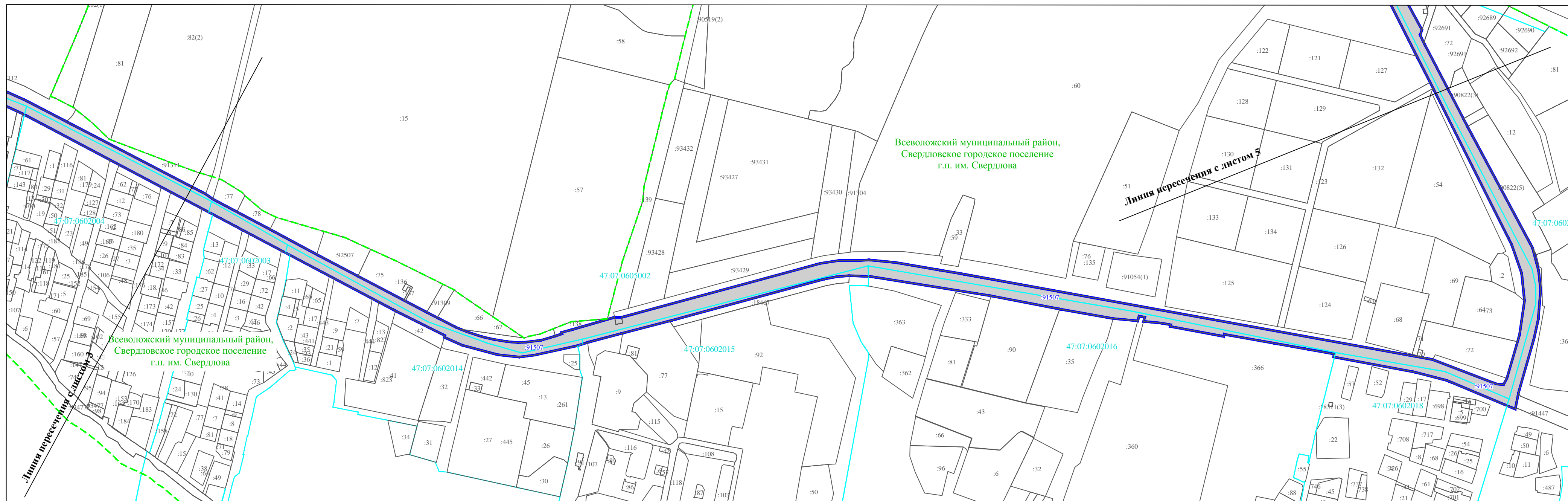
**Примечание:**  
 В соответствии с п.п. 4 п.2 ст. 26 № 257-ФЗ от 8 ноября 2007 г. "Об автомобильных дорогах и о дорожной деятельности в Российской Федерации и о внесении изменений в отдельные законодательные акты Российской Федерации" в зависимости от класса и (или) категории автомобильных дорог с учетом перспектив их развития ширина каждой придорожной полосы устанавливается в размере: семидесяти пяти метров - для автомобильных дорог первой и второй категорий

**Схема листов**



М 1:5000











**Схема расположения границ придорожных полос автомобильной дороги общего пользования регионального значения "Санкт-Петербург - Завод имени Свердлова - Всеволожск" учетный номер 41К-078, расположенной в границах Всеволожского муниципального района Ленинградской области**



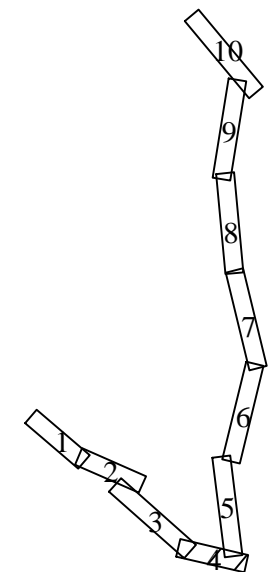
**Условные обозначения**

М 1:5000

Схема листов

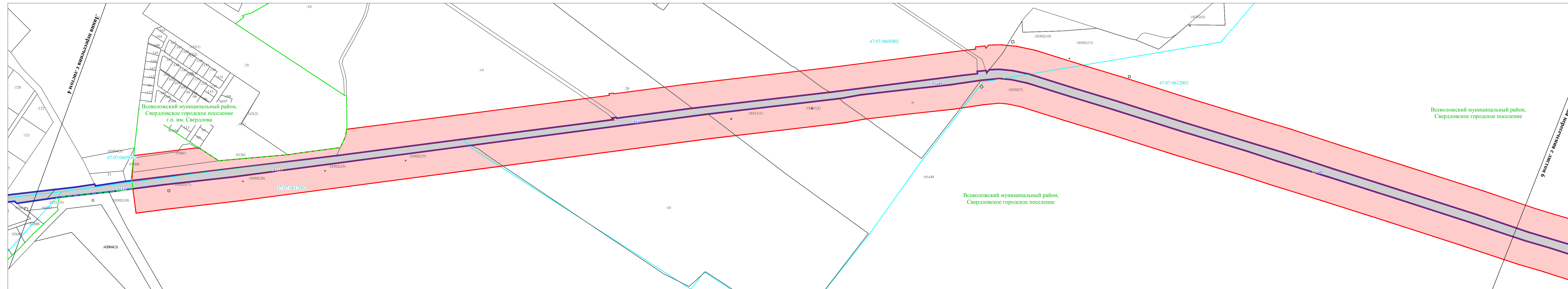
	-граница полосы отвода автомобильной дороги;		д.Новосаратовка	-наименование населенного пункта;
	-границы придорожных полос автомобильной дороги;		Всеволожский район	-наименование муниципального района;
	-граница населенного пункта в ЕГРН;			-граница кадастрового квартала;
	-граница населенного пункта по ГП;		47: 07: 1302017	-граница земельных участков, учтенных в ЕГРН;
	-граница муниципального образования;		:12	оозначение кадастрового номера земельного участка.

Примечание:  
В соответствии с п.п. 4 п.2 ст. 26 № 257-ФЗ от 8 ноября 2007 г. "Об автомобильных дорогах и о дорожной деятельности в Российской Федерации и о внесении изменений в отдельные законодательные акты Российской Федерации" в зависимости от класса и (или) категории автомобильных дорог с учетом перспектив их развития ширина каждой придорожной полосы устанавливается в размере: семидесяти пяти метров - для автомобильных дорог первой и второй категорий





**Схема расположения границ придорожных полос автомобильной дороги общего пользования регионального значения "Санкт-Петербург - Завод имени Свердлова - Всеволожск" учетный номер 41К-078, расположенной в границах Всеволожского муниципального района Ленинградской области**

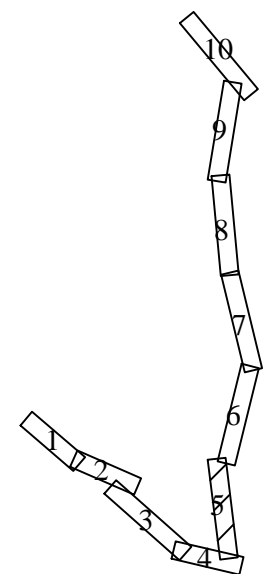


**Условные обозначения**

	-граница полосы отвода автомобильной дороги;		д.Новосаратовка	-наименование населенного пункта;
	-границы придорожных полос автомобильной дороги;		Всеволожский район	-наименование муниципального района;
	-граница населенного пункта в ЕГРН;			-граница кадастрового квартала;
	-граница населенного пункта по ПП;			-граница земельных участков, учтенных в ЕГРН;
	-граница муниципального образования;			-номер кадастрового квартала;
				-обозначение кадастрового номера земельного участка;

Примечание:  
В соответствии с п.п. 4 п.2 ст. 26 № 257-ФЗ от 8 ноября 2007 г. "Об автомобильных дорогах и о дорожной деятельности в Российской Федерации и о внесении изменений в отдельные законодательные акты Российской Федерации" в зависимости от класса и (или) категории автомобильных дорог с учетом перспектив их развития ширина каждой придорожной полосы устанавливается в размере: семидесяти пяти метров - для автомобильных дорог первой и второй категорий

**Схема листов**

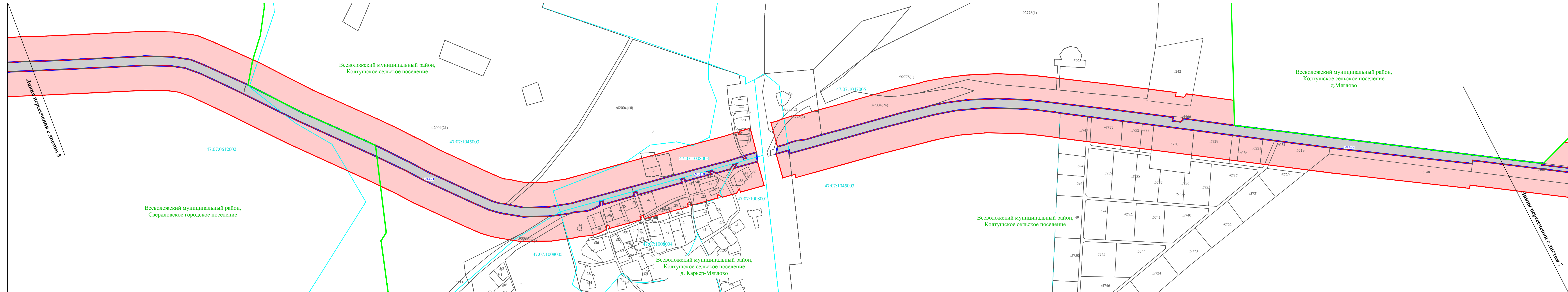


М 1:5000

Всеволожский муниципальный район,  
Свердловское городское поселение

Линия переписи с листом 6

**Схема расположения границ придорожных полос автомобильной дороги общего пользования регионального значения "Санкт-Петербург - Завод имени Свердлова - Всеволожск" учетный номер 41К-078, расположенной в границах Всеволожского муниципального района Ленинградской области**

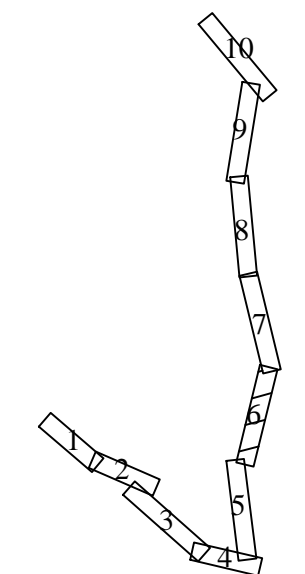


**Условные обозначения**

	-граница полосы отвода автомобильной дороги;	<b>д.Новосаратовка</b>	-наименование населенного пункта;
	-границы придорожных полос автомобильной дороги;	<b>Всеволожский район</b>	-наименование муниципального района;
	-граница населенного пункта в ЕГРН;		-граница кадастрового квартала;
	-граница населенного пункта по ГП;	<b>47:07:1302017</b>	-граница земельных участков, учтенных в ЕГРН;
	-граница муниципального образования;	<b>:12</b>	кадастрового квартала;
			обозначение кадастрового номера земельного участка;

**Примечание:**  
В соответствии с п.п. 4 п.2 ст. 26 № 257-ФЗ от 8 ноября 2007 г. "Об автомобильных дорогах и о дорожной деятельности в Российской Федерации и о внесении изменений в отдельные законодательные акты Российской Федерации" в зависимости от класса (или) категории автомобильных дорог с учетом перспектив их развития ширина каждой придорожной полосы устанавливается в размере: семидесяти пяти метров - для автомобильных дорог первой и второй категорий

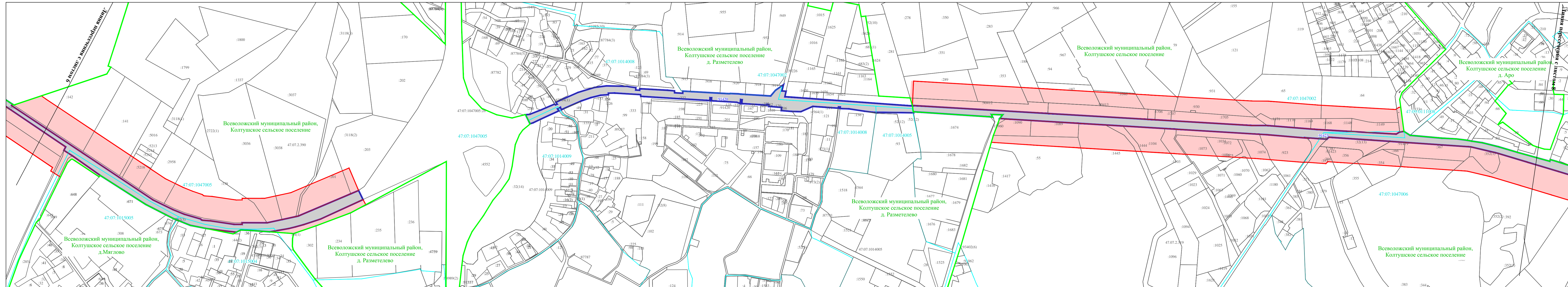
**Схема листов**



**М 1:5000**



**Схема расположения границ придорожных полос автомобильной дороги общего пользования регионального значения "Санкт-Петербург - Завод имени Свердлова - Всеволожск" учетный номер 41К-078, расположенной в границах Всеволожского муниципального района Ленинградской области**




**Условные обозначения**

	-граница полосы отвода автомобильной дороги;		д.Новосаратовка	-наименование населенного пункта;
	-границы придорожных полос автомобильной дороги;		Всеволожский район	-наименование муниципального района;
	-граница населенного пункта в ЕГРН;			-граница кадастрового квартала;
	-граница населенного пункта по ГП;			-граница земельных участков, учтенных в ЕГРН;
	-граница муниципального образования;			-номер кадастрового квартала;
				-обозначение кадастрового номера земельного участка;

**Примечание:**  
В соответствии с п.п. 4 п.2 ст. 26 № 257-ФЗ от 8 ноября 2007 г. "Об автомобильных дорогах и о дорожной деятельности в Российской Федерации и о внесении изменений в отдельные законодательные акты Российской Федерации" в зависимости от класса и (или) категории автомобильных дорог с учетом перспектив их развития ширина каждой придорожной полосы устанавливается в размере: семидесяти пяти метров - для автомобильных дорог первой и второй категорий

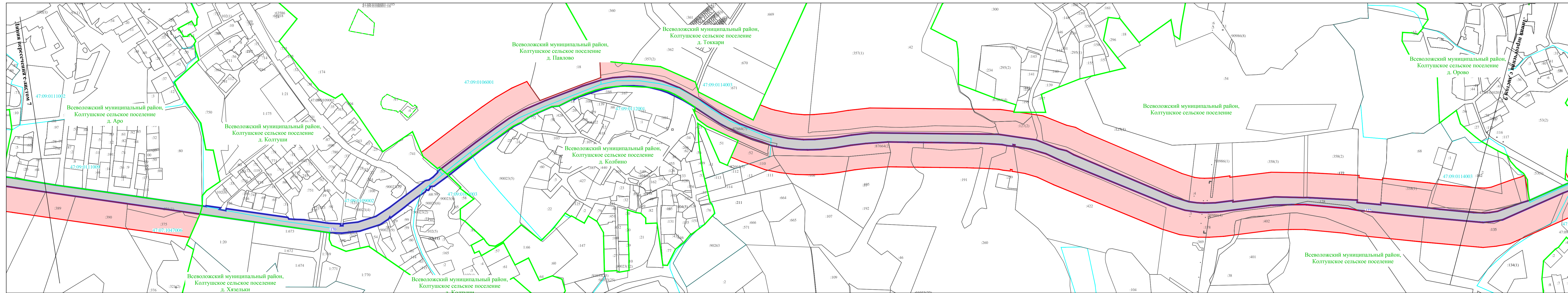
**Схема листов**



М 1:5000



**Схема расположения границ придорожных полос автомобильной дороги общего пользования регионального значения "Санкт-Петербург - Завод имени Свердлова - Всеволожск" учетный номер 41К-078, расположенной в границах Всеволожского муниципального района Ленинградской области**




**Условные обозначения**

**Схема листов**

М 1:5000

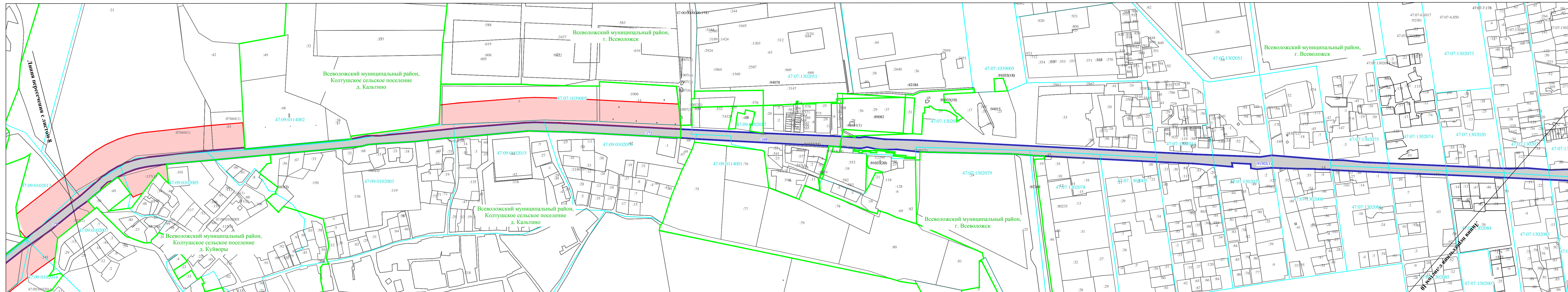
	-граница полосы отвода автомобильной дороги;		д.Новосаратовка	-наименование населенного пункта;
	-границы придорожных полос автомобильной дороги;		Всеволожский район	-наименование муниципального района;
	-граница населенного пункта в ЕГРН;		47:07:1302017	-граница кадастрового квартала;
	-граница населенного пункта по ГП;		:12	-граница земельных участков, учтенных в ЕГРН;
	-граница муниципального образования;			кадастрового квартала;
				обозначение кадастрового номера земельного участка

Примечание:  
В соответствии с п.п. 4 п.2 ст. 26 № 257-ФЗ от 8 ноября 2007 г. "Об автомобильных дорогах и о дорожной деятельности в Российской Федерации и о внесении изменений в отдельные законодательные акты Российской Федерации" в зависимости от класса и (или) категории автомобильных дорог с учетом перспектив их развития ширина каждой придорожной полосы устанавливается в размере: семидесяти пяти метров - для автомобильных дорог первой и второй категорий





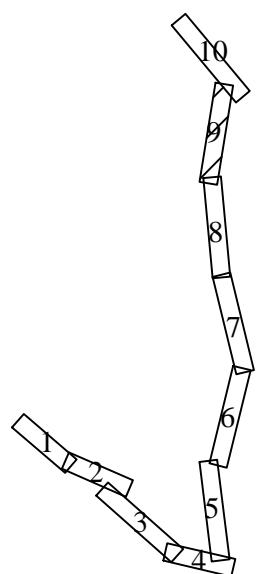
**Схема расположения границ придорожных полос автомобильной дороги общего пользования регионального значения "Санкт-Петербург - Завод имени Свердлова - Всеволожск" учетный номер 41К-078, расположенной в границах Всеволожского муниципального района Ленинградской области**



**Условные обозначения**

	-граница полосы отвода автомобильной дороги;		-граница населенного пункта в ЕГРН;
	-границы придорожных полос автомобильной дороги;		-граница населенного пункта по ГП;
	-граница населенного пункта в ЕГРН;		-граница муниципального образования;
	-граница кадастрового квартала;		-наименование населенного пункта;
	-наименование муниципального района;		-значение кадастрового номера земельного участка;

**Схема листов**



M 1:5000

**Примечание:**  
 В соответствии с п.п. 4 п.2 ст. 26 № 257-ФЗ от 8 ноября 2007 г. "Об автомобильных дорогах и о дорожной деятельности в Российской Федерации и о внесении изменений в отдельные законодательные акты Российской Федерации" в зависимости от класса и (или) категории автомобильных дорог с учетом перспектив их развития ширина каждой придорожной полосы устанавливается в размере: семидесяти пяти метров - для автомобильных дорог первой и второй категорий



