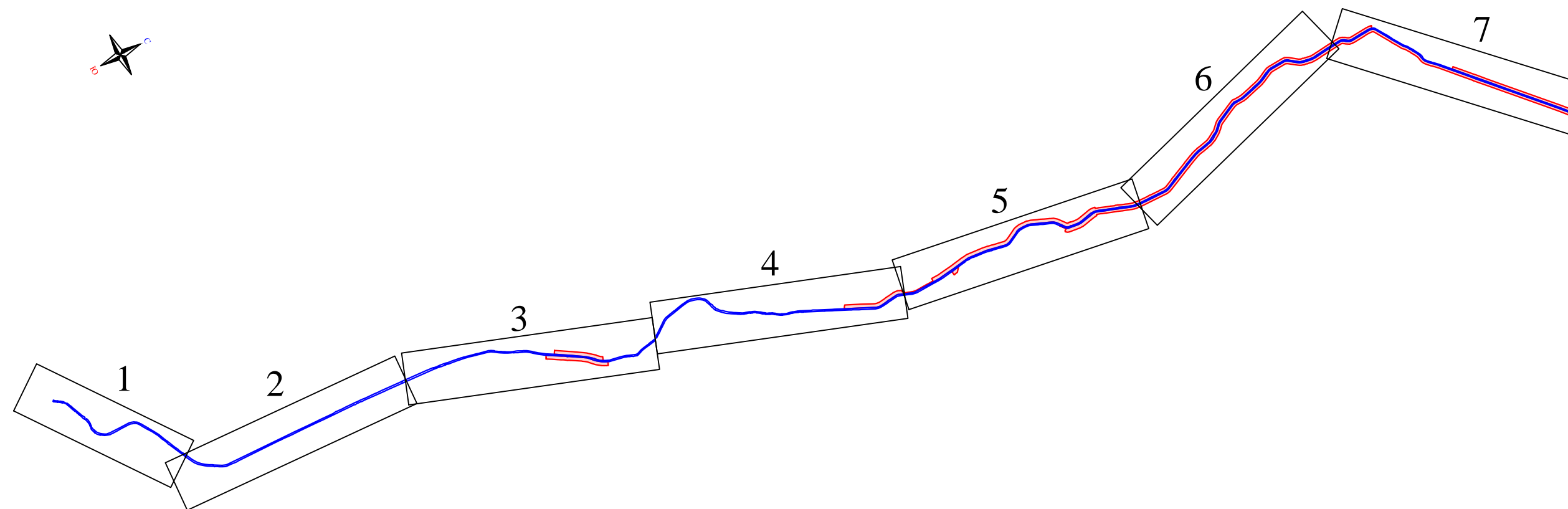


**СХЕМА РАСПОЛОЖЕНИЯ ГРАНИЦ ПРИДОРОЖНЫХ ПОЛОС АВТОМОБИЛЬНОЙ ДОРОГИ ОБЩЕГО ПОЛЬЗОВАНИЯ РЕГИОНАЛЬНОГО ЗНАЧЕНИЯ "САНКТ-ПЕТЕРБУРГ-МАТОКСА"
УЧЕТНЫЙ НОМЕР 41К-065, РАСПОЛОЖЕННОЙ В ГРАНИЦАХ ВСЕВОЛОЖСКОГО МУНИЦИПАЛЬНОГО РАЙОНА ЛЕНИНГРАДСКОЙ ОБЛАСТИ (ОБЗОРНАЯ)**



Условные обозначения:



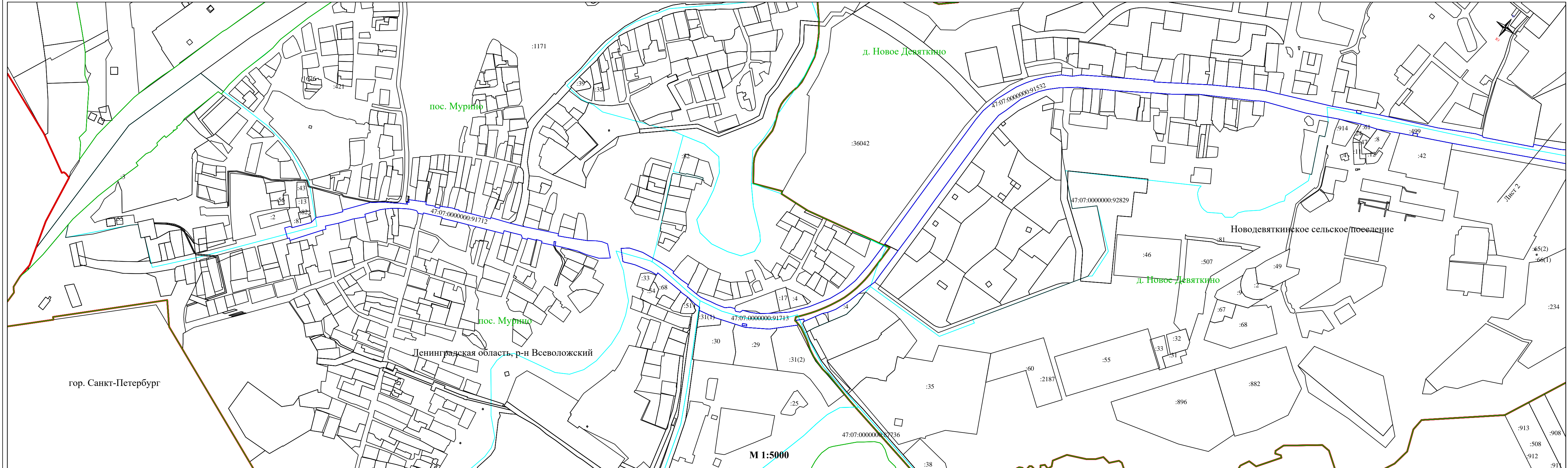
-  придорожная полоса автомобильной дороги
-  полоса отвода автомобильной дороги

СХЕМА РАСПОЛОЖЕНИЯ ГРАНИЦ ПРИДОРОЖНЫХ ПОЛОС АВТОМОБИЛЬНОЙ ДОРОГИ ОБЩЕГО ПОЛЬЗОВАНИЯ РЕГИОНАЛЬНОГО ЗНАЧЕНИЯ "САНКТ-ПЕТЕРБУРГ-МАТОКСА" УЧЕТНЫЙ НОМЕР 41К-065, РАСПОЛОЖЕННОЙ В ГРАНИЦАХ ВСЕВОЛОЖСКОГО МУНИЦИПАЛЬНОГО РАЙОНА ЛЕНИНГРАДСКОЙ ОБЛАСТИ

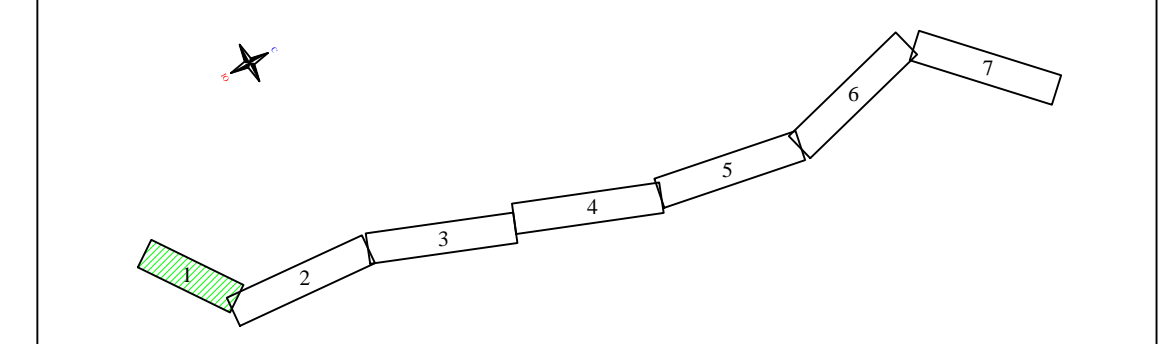


Условные обозначения:

- граница полосы отвода автомобильной дороги;
- граница придорожных полос автомобильной дороги;
- граница земельных участков, учтенных в ЕГРН;
- граница населенного пункта в ЕГРН;
- граница населенного пункта по ГП;
- граница кадастрового квартала;
- граница муниципального района;

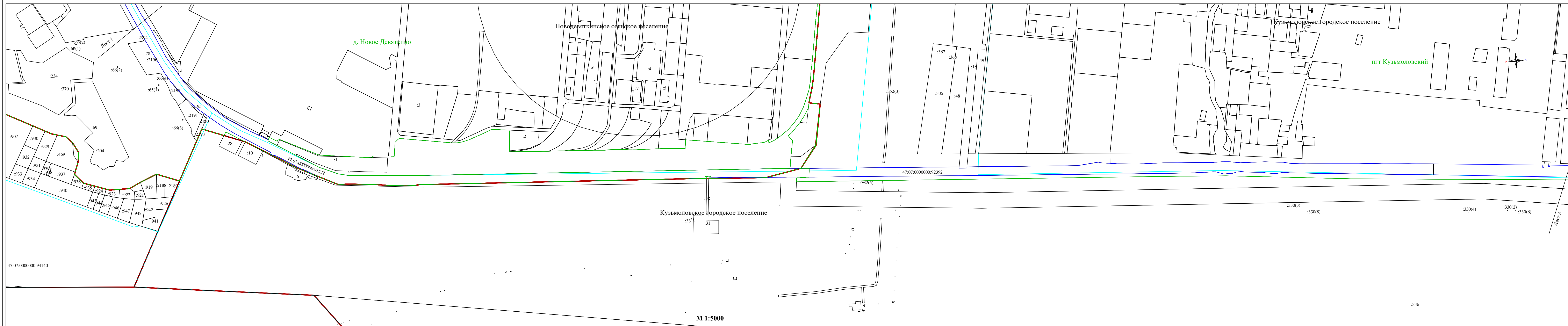
- 47:03:1211002 - номер кадастрового квартала;
- :145 - обозначение кадастрового номера земельного участка;
- Отрадное - наименование населенного пункта;
- Всеволожский муниципальный район - наименование муниципального района;

Схема листов

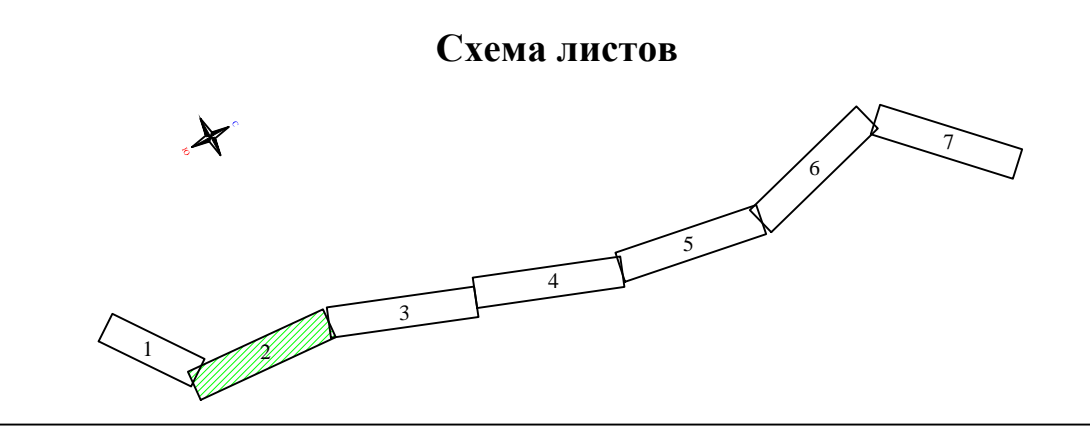


Примечание:
 В соответствии с п. 2 ст. 26 № 257-ФЗ от 8 ноября 2007 г. "Об автомобильных дорогах и о дорожной деятельности в Российской Федерации и о внесении изменений в отдельные законодательные акты Российской Федерации" в зависимости от класса и (или) категории автомобильных дорог с учетом перспектив их развития ширина каждой придорожной полосы устанавливается в размере: семидесяти пяти метров - для автомобильных дорог первой и второй категории; пятидесяти метров - для автомобильных дорог третьей и четвертой категории.

СХЕМА РАСПОЛОЖЕНИЯ ГРАНИЦ ПРИДОРОЖНЫХ ПОЛОС АВТОМОБИЛЬНОЙ ДОРОГИ ОБЩЕГО ПОЛЬЗОВАНИЯ РЕГИОНАЛЬНОГО ЗНАЧЕНИЯ "САНКТ-ПЕТЕРБУРГ-МАТОКСА" УЧЕТНЫЙ НОМЕР 41К-065, РАСПОЛОЖЕННОЙ В ГРАНИЦАХ ВСЕВОЛОЖСКОГО МУНИЦИПАЛЬНОГО РАЙОНА ЛЕНИНГРАДСКОЙ ОБЛАСТИ



Условные обозначения:	
	- граница полосы отвода автомобильной дороги;
	- граница придорожных полос автомобильной дороги;
	- граница земельных участков, учтенных в ЕГРН;
	- граница населенного пункта в ЕГРН;
	- граница населенного пункта по ГП;
	- граница кадастрового квартала;
	- граница муниципального района;
	47:03:1211002 - номер кадастрового квартала;
	:145 - обозначение кадастрового номера земельного участка;
	Отрадное - наименование населенного пункта;
	Всеволожский муниципальный район - наименование муниципального района;

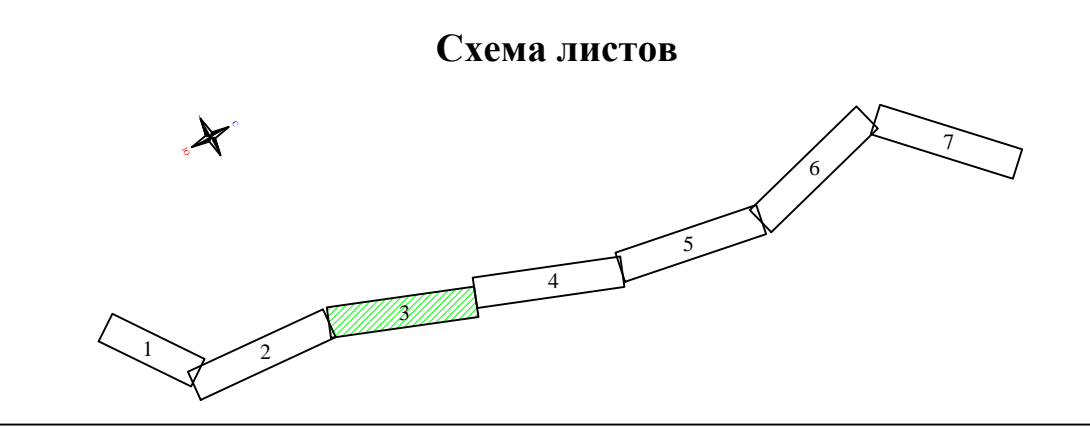


Примечание:
 В соответствии с п. 2 ст. 26 № 257-ФЗ от 8 ноября 2007 г. "Об автомобильных дорогах и о дорожной деятельности в Российской Федерации и о внесении изменений в отдельные законодательные акты Российской Федерации" в зависимости от класса и (или) категории автомобильных дорог с учетом перспектив их развития ширина каждой придорожной полосы устанавливается в размере: семидесяти пяти метров - для автомобильных дорог первой и второй категории; пятидесяти метров - для автомобильных дорог третьей и четвертой категории.

СХЕМА РАСПОЛОЖЕНИЯ ГРАНИЦ ПРИДОРОЖНЫХ ПОЛОС АВТОМОБИЛЬНОЙ ДОРОГИ ОБЩЕГО ПОЛЬЗОВАНИЯ РЕГИОНАЛЬНОГО ЗНАЧЕНИЯ "САНКТ-ПЕТЕРБУРГ-МАТОКСА" УЧЕТНЫЙ НОМЕР 41К-065, РАСПОЛОЖЕННОЙ В ГРАНИЦАХ ВСЕВОЛОЖСКОГО МУНИЦИПАЛЬНОГО РАЙОНА ЛЕНИНГРАДСКОЙ ОБЛАСТИ

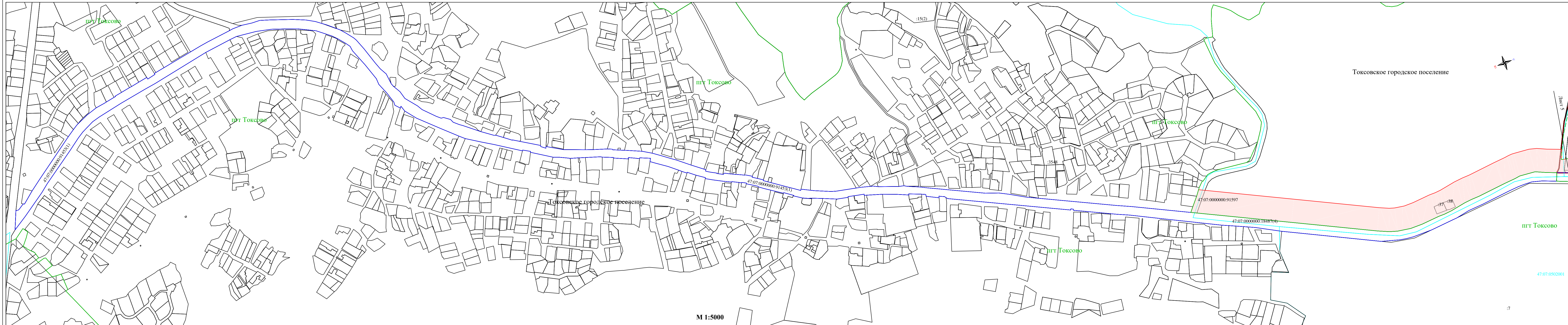


Условные обозначения:	
	- граница полосы отвода автомобильной дороги;
	- граница придорожных полос автомобильной дороги;
	- граница земельных участков, учтенных в ЕГРН;
	- граница населенного пункта в ЕГРН;
	- граница населенного пункта по ГП;
	- граница кадастрового квартала;
	- граница муниципального района;
47:03:1211002	- номер кадастрового квартала;
:145	- обозначение кадастрового номера земельного участка;
Отрадное	- наименование населенного пункта;
Всеволожский муниципальный район	- наименование муниципального района;

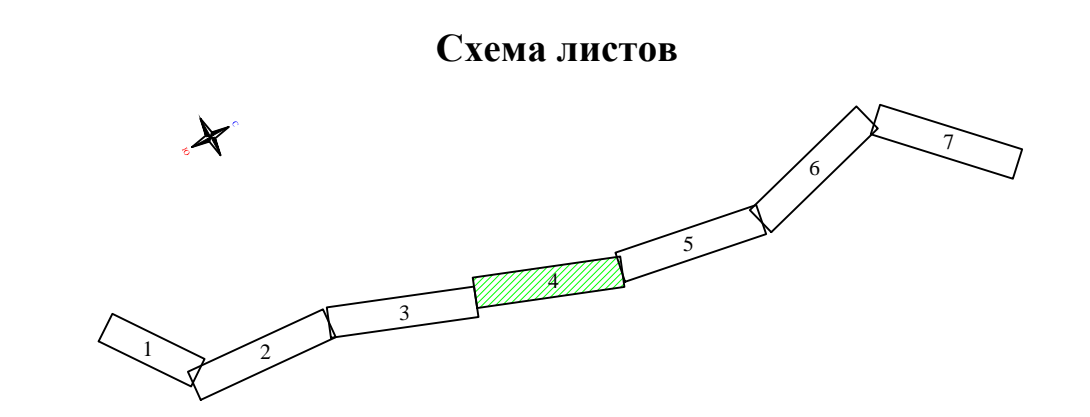


Примечание:
 В соответствии с п. 2 ст. 26 № 257-ФЗ от 8 ноября 2007 г. "Об автомобильных дорогах и о дорожной деятельности в Российской Федерации и о внесении изменений в отдельные законодательные акты Российской Федерации" в зависимости от класса и (или) категории автомобильных дорог с учетом перспектив их развития ширина каждой придорожной полосы устанавливается в размере: семидесяти пяти метров - для автомобильных дорог первой и второй категории; пятидесяти метров - для автомобильных дорог третьей и четвертой категории.

СХЕМА РАСПОЛОЖЕНИЯ ГРАНИЦ ПРИДОРОЖНЫХ ПОЛОС АВТОМОБИЛЬНОЙ ДОРОГИ ОБЩЕГО ПОЛЬЗОВАНИЯ РЕГИОНАЛЬНОГО ЗНАЧЕНИЯ "САНКТ-ПЕТЕРБУРГ-МАТОКСА" УЧЕТНЫЙ НОМЕР 41К-065, РАСПОЛОЖЕННОЙ В ГРАНИЦАХ ВСЕВОЛОЖСКОГО МУНИЦИПАЛЬНОГО РАЙОНА ЛЕНИНГРАДСКОЙ ОБЛАСТИ

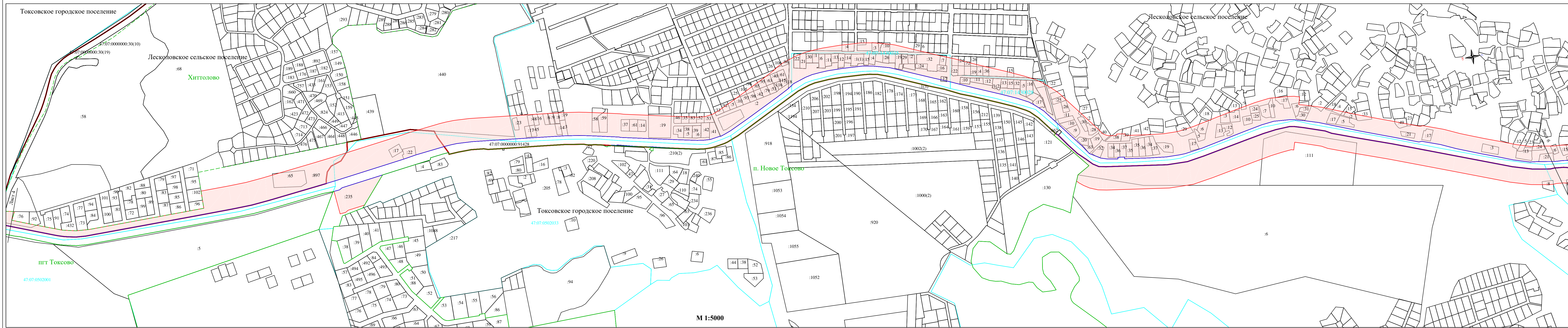


Условные обозначения:	
	- граница полосы отвода автомобильной дороги;
	- граница придорожных полос автомобильной дороги;
	- граница земельных участков, учтенных в ЕГРН;
	- граница населенного пункта в ЕГРН;
	- граница населенного пункта по ГП;
	- граница кадастрового квартала;
	- граница муниципального района;
	47:03:1211002 - номер кадастрового квартала;
	:145 - обозначение кадастрового номера земельного участка;
	Отрадное - наименование населенного пункта;
	Всеволожский - наименование муниципального района;



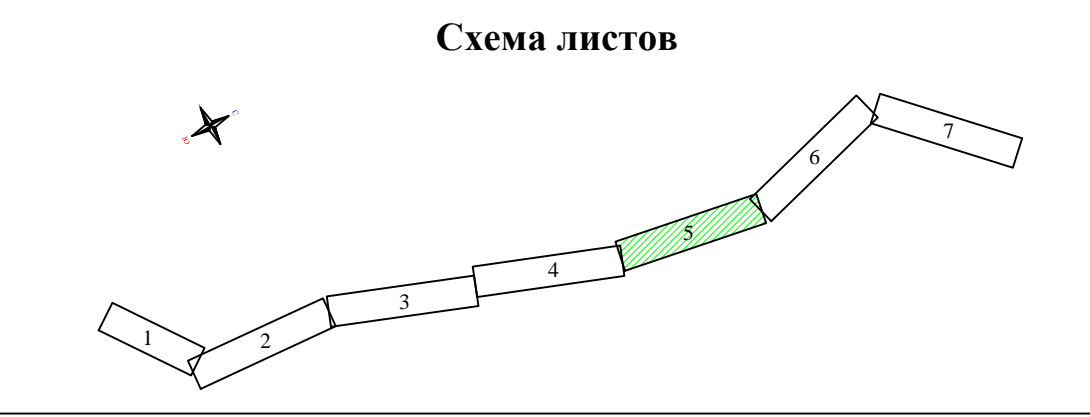
Примечание:
 В соответствии с п. 2 ст. 26 № 257-ФЗ от 8 ноября 2007 г. "Об автомобильных дорогах и о дорожной деятельности в Российской Федерации и о внесении изменений в отдельные законодательные акты Российской Федерации" в зависимости от класса и (или) категории автомобильных дорог с учетом перспектив их развития ширина каждой придорожной полосы устанавливается в размере: семидесяти пяти метров - для автомобильных дорог первой и второй категории; пятидесяти метров - для автомобильных дорог третьей и четвертой категории.

СХЕМА РАСПОЛОЖЕНИЯ ГРАНИЦ ПРИДОРОЖНЫХ ПОЛОС АВТОМОБИЛЬНОЙ ДОРОГИ ОБЩЕГО ПОЛЬЗОВАНИЯ РЕГИОНАЛЬНОГО ЗНАЧЕНИЯ "САНКТ-ПЕТЕРБУРГ-МАТОКСА" УЧЕТНЫЙ НОМЕР 41К-065, РАСПОЛОЖЕННОЙ В ГРАНИЦАХ ВСЕВОЛОЖСКОГО МУНИЦИПАЛЬНОГО РАЙОНА ЛЕНИНГРАДСКОЙ ОБЛАСТИ



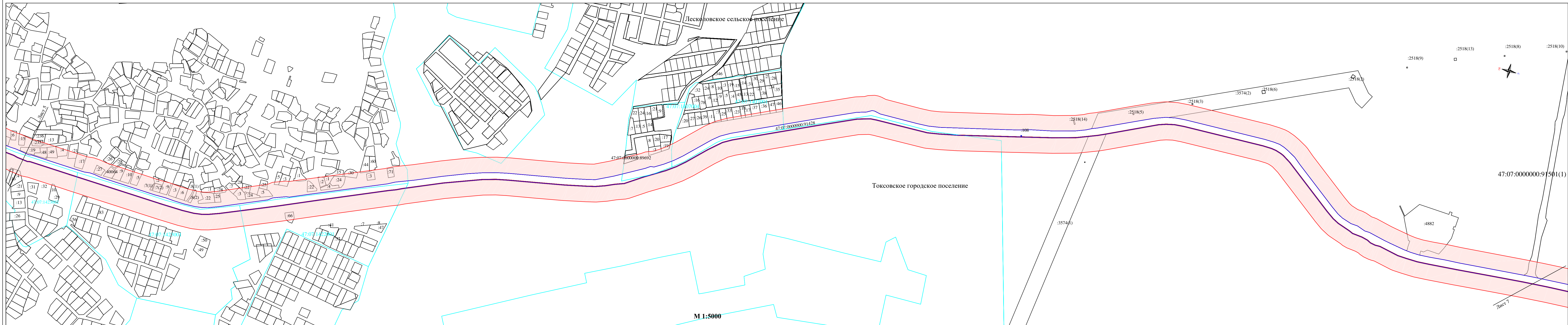
Условные обозначения:

	- граница полосы отвода автомобильной дороги;	47:03:1211002	-номер кадастрового квартала;
	- граница придорожных полос автомобильной дороги;	:145	- обозначение кадастрового номера земельного участка;
	-граница земельных участков, учтенных в ЕГРН;	Отрадное	-наименование населенного пункта;
	-граница населенного пункта в ЕГРН;	Всеволожский	-наименование муниципального района;
	-граница населенного пункта по ГП;	муниципальный район	
	-граница кадастрового квартала;		
	-граница муниципального района;		



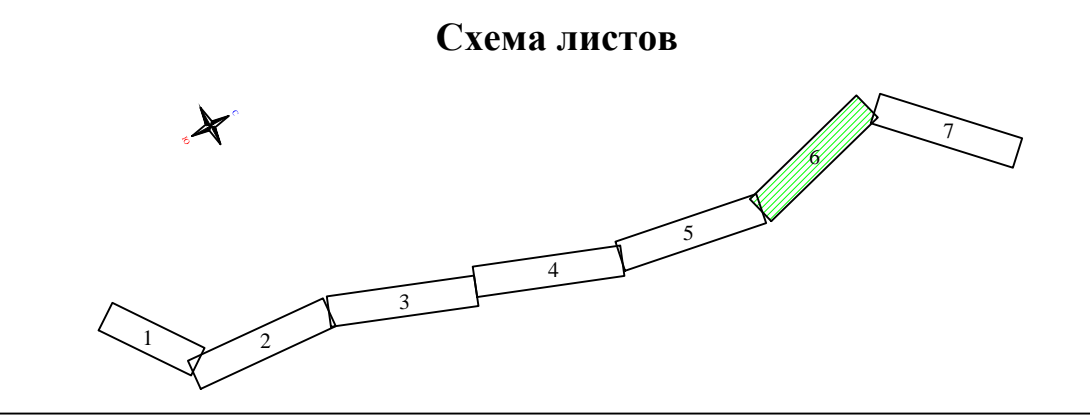
Примечание:
 В соответствии с п. 2 ст. 26 № 257-ФЗ от 8 ноября 2007 г. "Об автомобильных дорогах и о дорожной деятельности в Российской Федерации и о внесении изменений в отдельные законодательные акты Российской Федерации" в зависимости от класса и (или) категории автомобильных дорог с учетом перспектив их развития ширина каждой придорожной полосы устанавливается в размере: семидесяти пяти метров - для автомобильных дорог первой и второй категории; пятидесяти метров - для автомобильных дорог третьей и четвертой категории.

СХЕМА РАСПОЛОЖЕНИЯ ГРАНИЦ ПРИДОРОЖНЫХ ПОЛОС АВТОМОБИЛЬНОЙ ДОРОГИ ОБЩЕГО ПОЛЬЗОВАНИЯ РЕГИОНАЛЬНОГО ЗНАЧЕНИЯ "САНКТ-ПЕТЕРБУРГ-МАТОКСА" УЧЕТНЫЙ НОМЕР 41К-065, РАСПОЛОЖЕННОЙ В ГРАНИЦАХ ВСЕВОЛОЖСКОГО МУНИЦИПАЛЬНОГО РАЙОНА ЛЕНИНГРАДСКОЙ ОБЛАСТИ



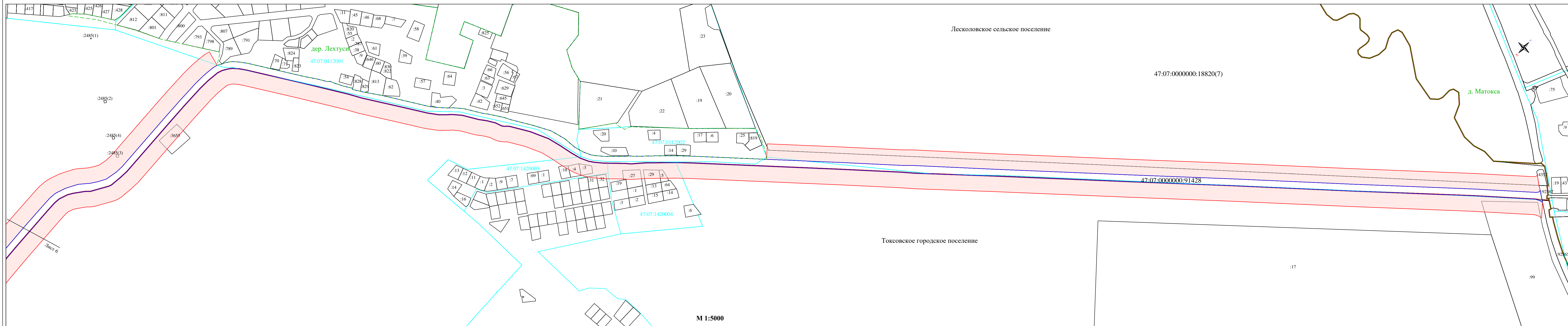
Условные обозначения:

	- граница полосы отвода автомобильной дороги;	47:03:1211002	-номер кадастрового квартала;
	- граница придорожных полос автомобильной дороги;	:145	- обозначение кадастрового номера земельного участка;
	-граница земельных участков, учтенных в ЕГРН;	Отрадное	-наименование населенного пункта;
	-граница населенного пункта в ЕГРН;	Всеволожский	-наименование муниципального района;
	-граница населенного пункта по ГП;	муниципальный район	
	-граница кадастрового квартала;		
	-граница муниципального района;		



Примечание:
 В соответствии с п. 2 ст. 26 № 257-ФЗ от 8 ноября 2007 г. "Об автомобильных дорогах и о дорожной деятельности в Российской Федерации и о внесении изменений в отдельные законодательные акты Российской Федерации" в зависимости от класса и (или) категории автомобильных дорог с учетом перспектив их развития ширина каждой придорожной полосы устанавливается в размере: семидесяти пяти метров - для автомобильных дорог первой и второй категории; пятидесяти метров - для автомобильных дорог третьей и четвертой категории.

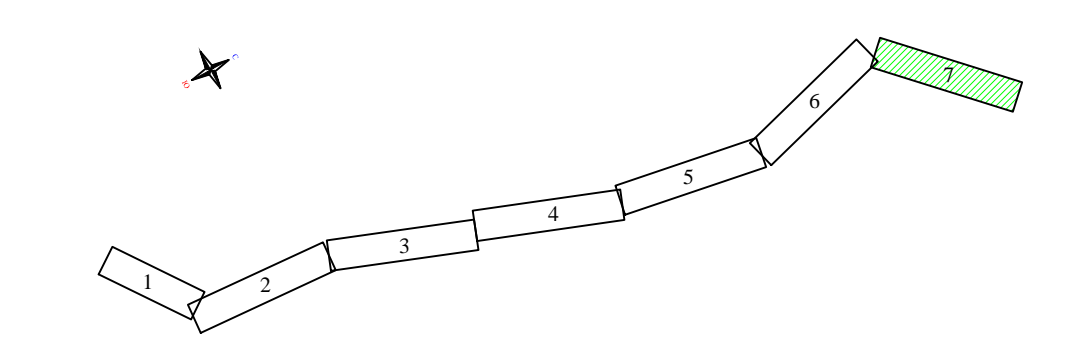
СХЕМА РАСПОЛОЖЕНИЯ ГРАНИЦ ПРИДОРОЖНЫХ ПОЛОС АВТОМОБИЛЬНОЙ ДОРОГИ ОБЩЕГО ПОЛЬЗОВАНИЯ РЕГИОНАЛЬНОГО ЗНАЧЕНИЯ "САНКТ-ПЕТЕРБУРГ-МАТОКСА" УЧЕТНЫЙ НОМЕР 41К-065, РАСПОЛОЖЕННОЙ В ГРАНИЦАХ ВСЕВОЛОЖСКОГО МУНИЦИПАЛЬНОГО РАЙОНА ЛЕНИНГРАДСКОЙ ОБЛАСТИ



Условные обозначения:

	- граница полосы отвода автомобильной дороги;		- номер кадастрового квартала;
	- граница придорожных полос автомобильной дороги;		- обозначение кадастрового номера земельного участка;
	- граница земельных участков, учтенных в ЕГРН;		- наименование населенного пункта;
	- граница населенного пункта в ЕГРН;		- наименование муниципального района;
	- граница населенного пункта по ГП;		
	- граница кадастрового квартала;		
	- граница муниципального района;		

Схема листов



Примечание:
 В соответствии с п. 2 ст. 26 № 257-ФЗ от 8 ноября 2007 г. "Об автомобильных дорогах и о дорожной деятельности в Российской Федерации и о внесении изменений в отдельные законодательные акты Российской Федерации" в зависимости от класса и (или) категории автомобильных дорог с учетом перспектив их развития ширина каждой придорожной полосы устанавливается в размере: семидесяти пяти метров - для автомобильных дорог первой и второй категории; пятидесяти метров - для автомобильных дорог третьей и четвертой категорий.