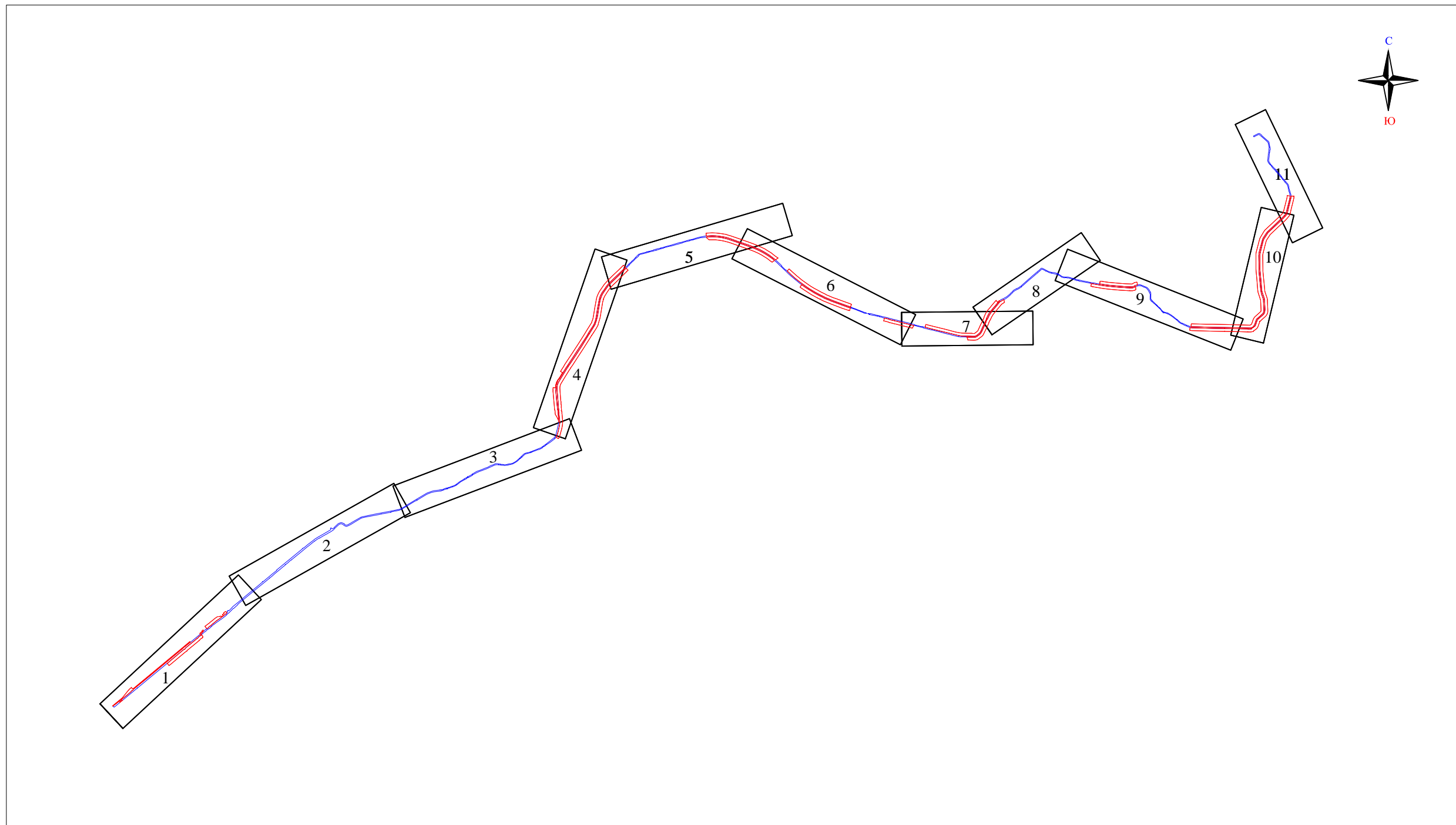


СХЕМА РАСПОЛОЖЕНИЯ ГРАНИЦ ПРИДОРОЖНЫХ ПОЛОС АВТОМОБИЛЬНОЙ ДОРОГИ ОБЩЕГО ПОЛЬЗОВАНИЯ РЕГИОНАЛЬНОГО ЗНАЧЕНИЯ "САНКТ-ПЕТЕРБУРГ-МОРЬЕ"

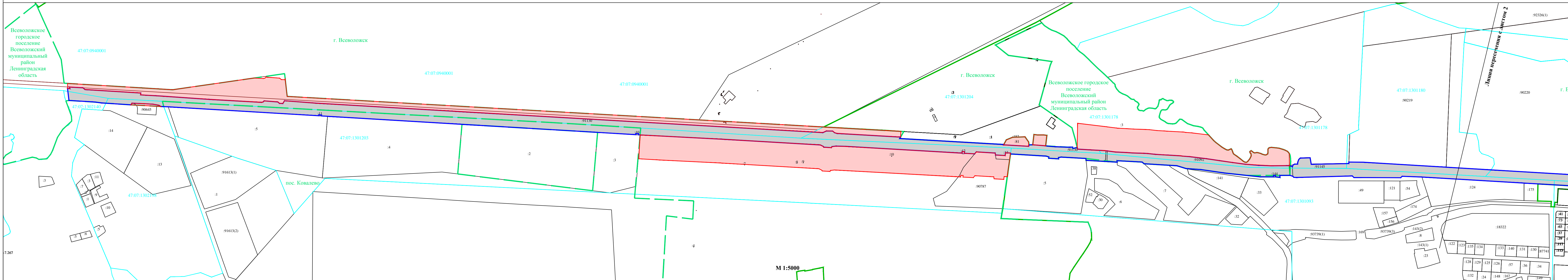
УЧЕТНЫЙ НОМЕР 41К-064, РАСПОЛОЖЕННОЙ В ГРАНИЦАХ ВСЕВОЛОЖСКОГО МУНИЦИПАЛЬНОГО РАЙОНА ЛЕНИНГРАДСКОЙ ОБЛАСТИ (ОБЗОРНАЯ)



 -граница полосы отвода автомобильной дороги;

 -границы придорожных полос автомобильной дороги

Схема расположения границ придорожных полос автомобильной дороги общего пользования регионального значения "Санкт-Петербург - Морье" учетный номер 41К-064, расположенной в границах Всеволожского муниципального района Ленинградской области



М 1:5000

Условные обозначения

	-граница полосы отвода автомобильной дороги;	г. Всеволожск	-наименование населенного пункта;
	-границы придорожных полос автомобильной дороги;	Всеволожский район	-наименование муниципального района;
	-граница населенного пункта в ЕГРН;		-граница кадастрового квартала;
	-граница населенного пункта по ГП;	47:07:1302198	-граница земельных участков, учтенных в ЕГРН;
	-граница муниципального образования;	:10	-номер кадастрового квартала;
			-обозначение кадастрового номера земельного участка;

Примечание:
В соответствии с п.п. 4 п.2 ст. 26 № 257-ФЗ от 8 ноября 2007 г. "Об автомобильных дорогах и о дорожной деятельности в Российской Федерации и о внесении изменений в отдельные законодательные акты Российской Федерации" в зависимости от класса и (или) категории автомобильных дорог с учетом перспектив их развития ширина каждой придорожной полосы устанавливается в размере: семидесяти пяти метров - для автомобильных дорог первой и второй категории

Схема листов

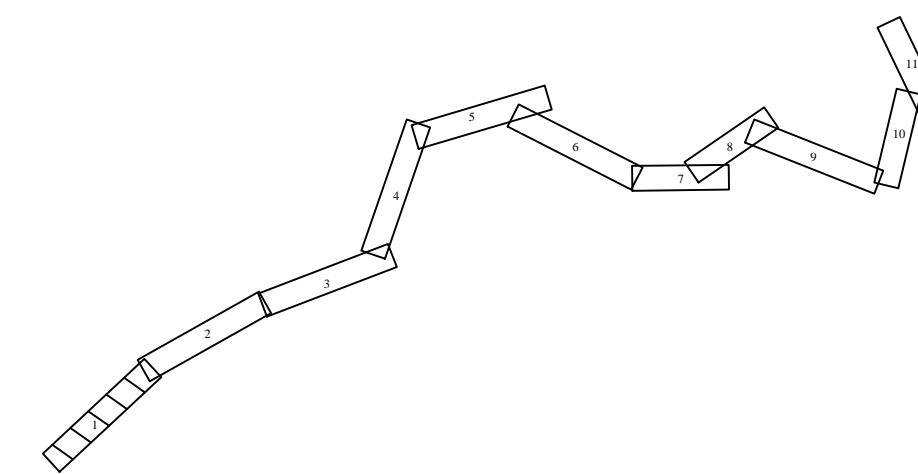
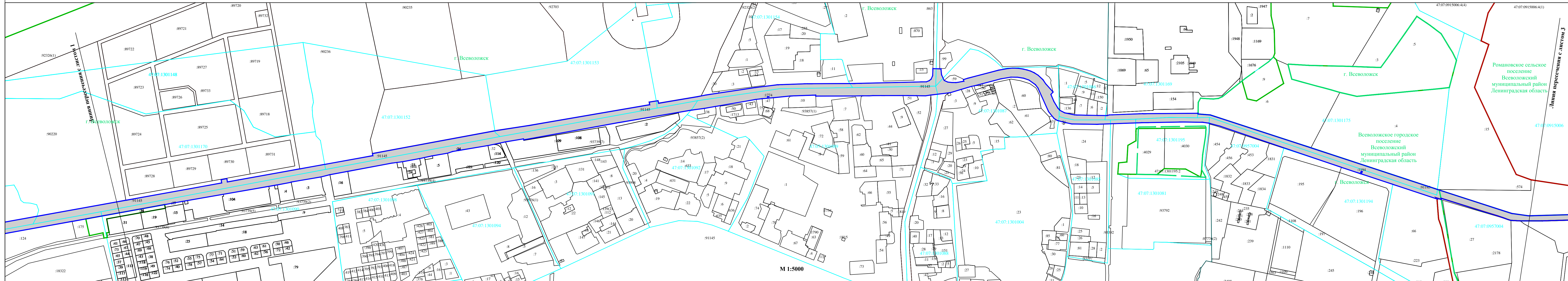


Схема расположения границ придорожных полос автомобильной дороги общего пользования регионального значения "Санкт-Петербург - Морье" учетный номер 41К-064, расположенной в границах Всеволожского муниципального района Ленинградской области



М 1:5000

Условные обозначения

- | | | | |
|--|--|---------------------------|--|
| | -граница полосы отвода автомобильной дороги; | г. Всеволожск | -наименование населенного пункта; |
| | -границы придорожных полос автомобильной дороги; | Всеволожский район | -наименование муниципального района; |
| | -граница населенного пункта в ЕГРН; | 47:07:1302198 | -граница кадастрового квартала; |
| | -граница населенного пункта по ГП; | :10 | -номер кадастрового квартала; |
| | -граница муниципального образования; | | -обозначение кадастрового номера земельного участка; |

Примечание:
 В соответствии с п.п. 4 п.2 ст. 26 № 257-ФЗ от 8 ноября 2007 г. "Об автомобильных дорогах и о дорожной деятельности в Российской Федерации и о внесении изменений в отдельные законодательные акты Российской Федерации" в зависимости от класса и (или) категории автомобильных дорог с учетом перспектив их развития ширина каждой придорожной полосы устанавливается в размере: семидесяти пяти метров - для автомобильных дорог первой и второй категории

Схема листов

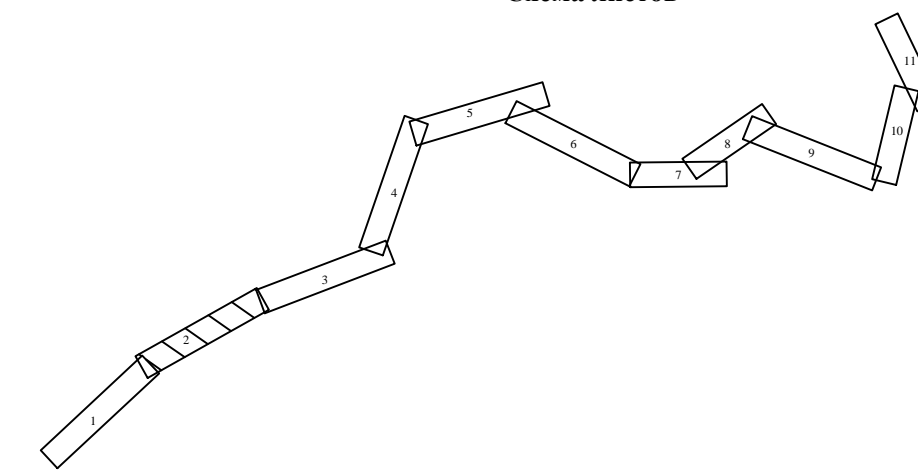
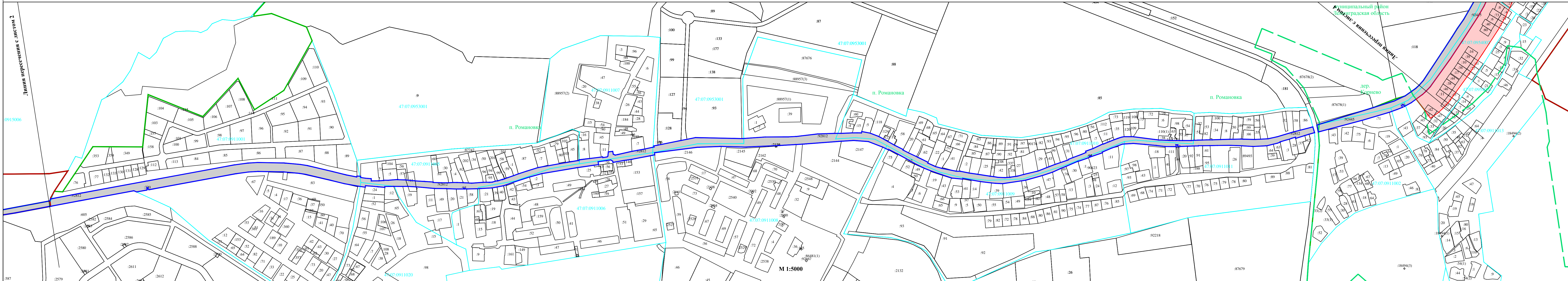








Схема расположения границ придорожных полос автомобильной дороги общего пользования регионального значения "Санкт-Петербург - Морье" учетный номер 41К-064, расположенной в границах Всеволожского муниципального района Ленинградской области



Условные обозначения

- | | | | |
|---|--|---|--|
|  | -граница полосы отвода автомобильной дороги; | г. Всеволожск | -наименование населенного пункта; |
|  | -границы придорожных полос автомобильной дороги; | Всеволожский район | -наименование муниципального района; |
|  | -граница населенного пункта в ЕПРН; |  | -граница кадастрового квартала; |
|  | -граница населенного пункта по ГП; | 47:07:1302198 | -граница земельных участков, учтенных в ЕПРН; |
|  | -граница муниципального образования; | :10 | -номер кадастрового квартала; |
| | | | -обозначение кадастрового номера земельного участка; |

Примечание:
 В соответствии с п.п. 4 п.2 ст. 26 № 257-ФЗ от 8 ноября 2007 г. "Об автомобильных дорогах и о дорожной деятельности в Российской Федерации и о внесении изменений в отдельные законодательные акты Российской Федерации" в зависимости от класса и (или) категории автомобильных дорог с учетом перспектив их развития ширина каждой придорожной полосы устанавливается в размере: семидесяти пяти метров - для автомобильных дорог первой и второй категории

Схема листов

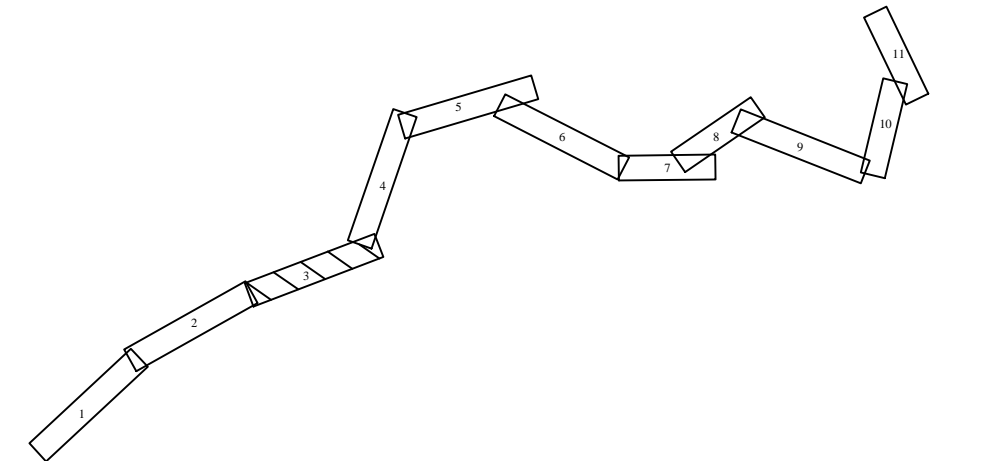
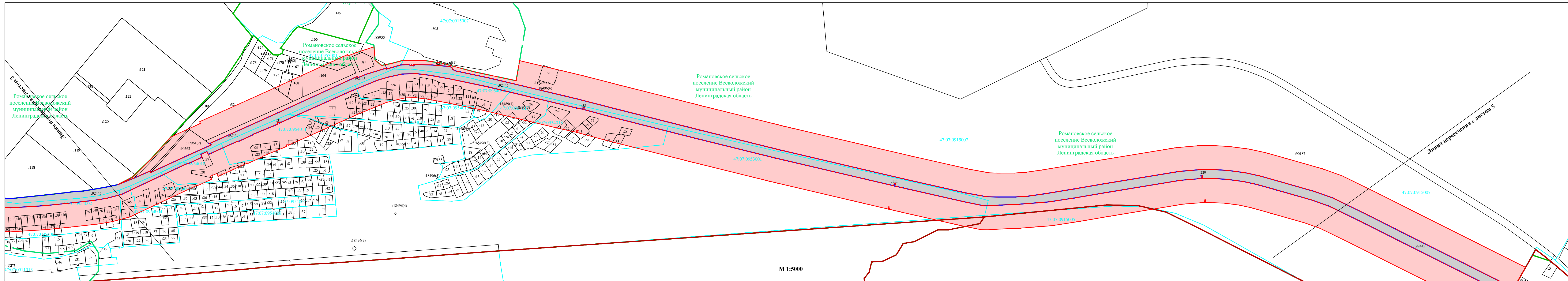


Схема расположения границ придорожных полос автомобильной дороги общего пользования регионального значения "Санкт-Петербург - Морье" учетный номер 41К-064, расположенной в границах Всеволожского муниципального района Ленинградской области

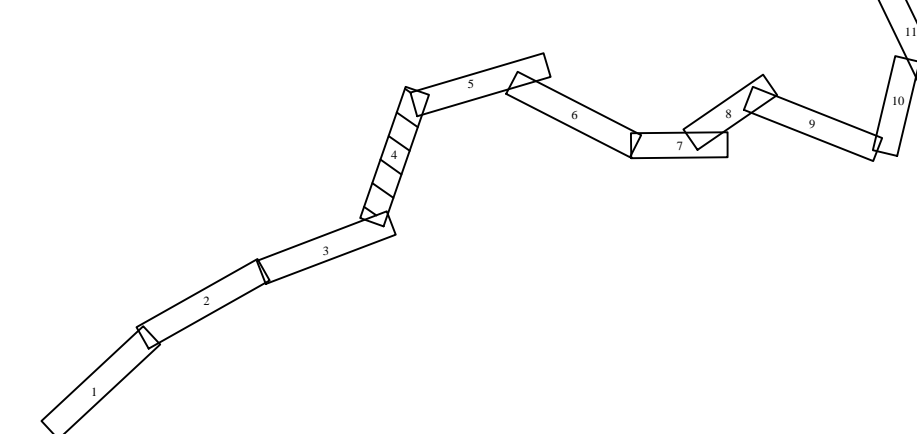


Условные обозначения

	-граница полосы отвода автомобильной дороги;	г. Всеволожск	-наименование населенного пункта;
	-границы придорожных полос автомобильной дороги;	Всеволожский район	-наименование муниципального района;
	-граница населенного пункта в ЕПРН;		-граница кадастрового квартала;
	-граница населенного пункта по ПП;	47:07:1302198	-граница земельных участков, учтенных в ЕПРН;
	-граница муниципального образования;	:10	-номер кадастрового квартала;
			-обозначение кадастрового номера земельного участка;

Примечание:
 В соответствии с п.п. 4 п.2 ст. 26 № 257-ФЗ от 8 ноября 2007 г. "Об автомобильных дорогах и о дорожной деятельности в Российской Федерации и о внесении изменений в отдельные законодательные акты Российской Федерации" в зависимости от класса и (или) категории автомобильных дорог с учетом перспектив их развития ширина каждой придорожной полосы устанавливается в размере: семидесяти пяти метров - для автомобильных дорог первой и второй категории

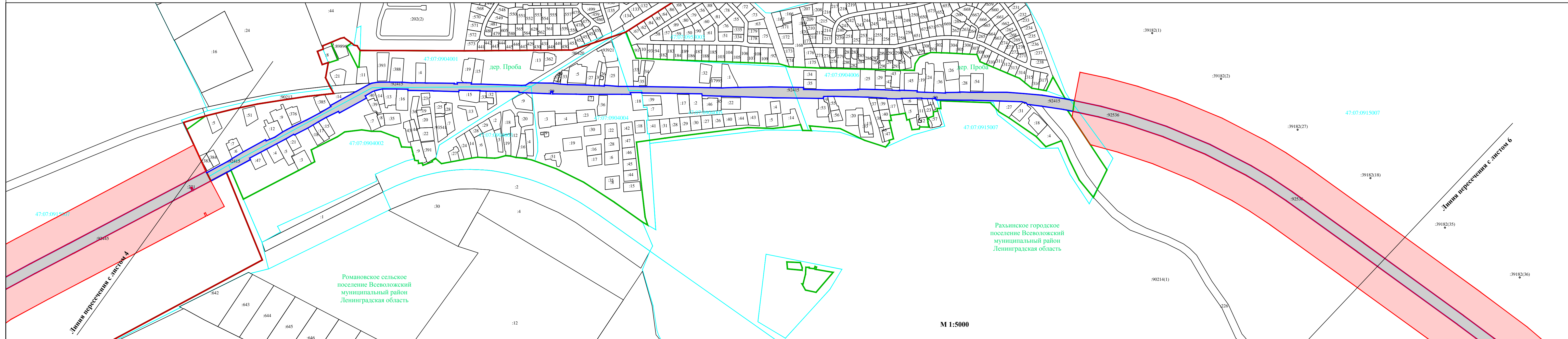
Схема листов



М 1:5000

Линия пересечения с листом 5

Схема расположения границ придорожных полос автомобильной дороги общего пользования регионального значения "Санкт-Петербург - Морье" учетный номер 41К-064, расположенной в границах Всеволожского муниципального района Ленинградской области



M 1:5000

Условные обозначения

	-граница полосы отвода автомобильной дороги;		г. Всеволожск	-наименование населенного пункта;
	-границы придорожных полос автомобильной дороги;		Всеволожский район	-наименование муниципального района;
	-граница населенного пункта в ЕГРН;		47:07:1302198	-граница кадастрового квартала;
	-граница населенного пункта по ГП;		:10	-номер кадастрового квартала;
	-граница муниципального образования;			-обозначение кадастрового номера земельного участка;

Примечание:
 В соответствии с п.п. 4 п.2 ст. 26 № 257-ФЗ от 8 ноября 2007 г. "Об автомобильных дорогах и о дорожной деятельности в Российской Федерации и о внесении изменений в отдельные законодательные акты Российской Федерации" в зависимости от класса и (или) категории автомобильных дорог с учетом перспектив их развития ширина каждой придорожной полосы устанавливается в размере: семидесяти пяти метров - для автомобильных дорог первой и второй категорий

Схема листов

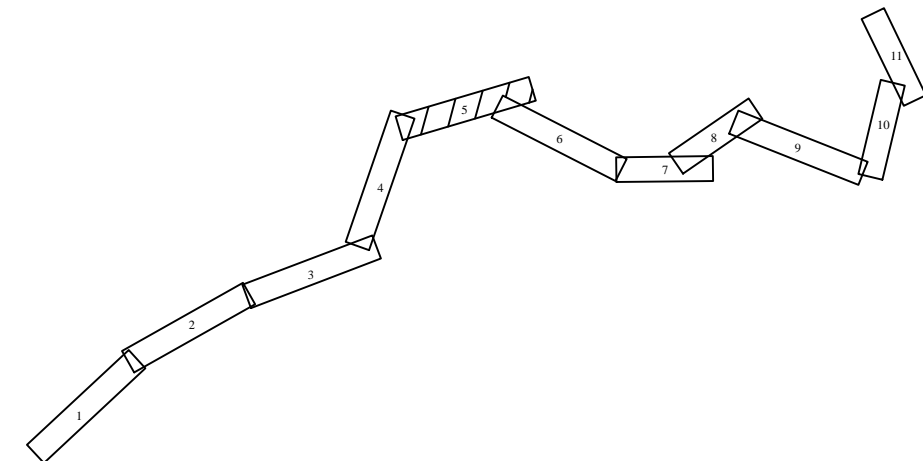



Схема расположения границ придорожных полос автомобильной дороги общего пользования регионального значения "Санкт-Петербург - Морье" учетный номер 41К-064, расположенной в границах Всеволожского муниципального района Ленинградской области



Условные обозначения

- | | | | | |
|--|--|--|--------------------|--|
| | -граница полосы отвода автомобильной дороги; | | г. Всеволожск | -наименование населенного пункта; |
| | -границы придорожных полос автомобильной дороги; | | Всеволожский район | -наименование муниципального района; |
| | -граница населенного пункта в ЕГРН; | | 47:07:1302198 | -граница кадастрового квартала; |
| | -граница населенного пункта по ГП; | | :10 | -граница земельных участков, учтенных в ЕГРН; |
| | -граница муниципального образования; | | | -номер кадастрового квартала; |
| | | | | -обозначение кадастрового номера земельного участка; |

Примечание:
 В соответствии с п.п. 4 п.2 ст. 26 № 257-ФЗ от 8 ноября 2007 г. "Об автомобильных дорогах и о дорожной деятельности в Российской Федерации и о внесении изменений в отдельные законодательные акты Российской Федерации" в зависимости от класса и (или) категории автомобильных дорог с учетом перспектив их развития ширина каждой придорожной полосы устанавливается в размере: семидесяти пяти метров - для автомобильных дорог первой и второй категорий

Схема листов

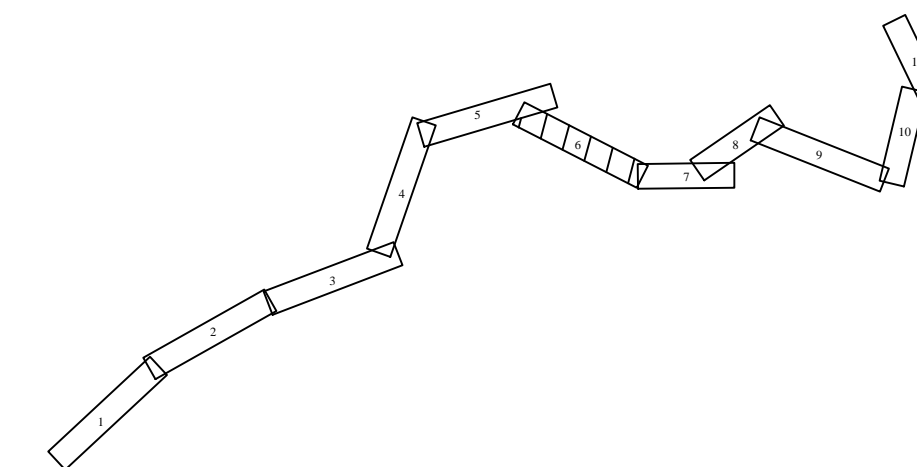
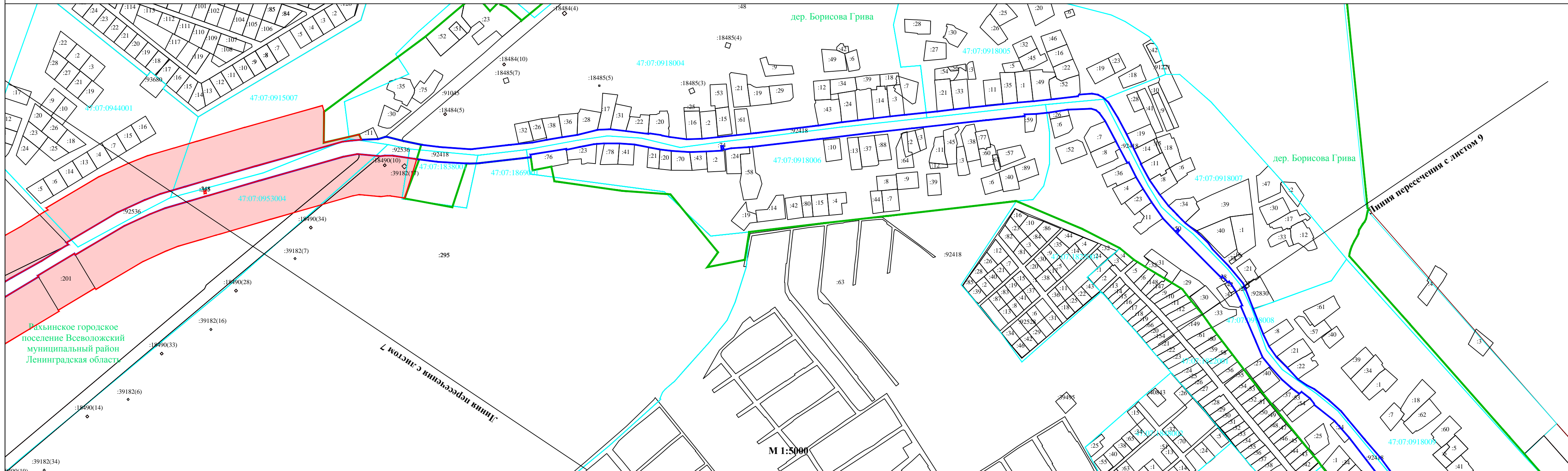







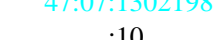




Схема расположения границ придорожных полос автомобильной дороги общего пользования регионального значения "Санкт-Петербург - Морье" учетный номер 41К-064, расположенной в границах Всеволожского муниципального района Ленинградской области



Условные обозначения

- | | | | | |
|---|--|---|--------------------|--|
|  | -граница полосы отвода автомобильной дороги; |  | г. Всеволожск | -наименование населенного пункта; |
|  | -границы придорожных полос автомобильной дороги; |  | Всеволожский район | -наименование муниципального района; |
|  | -граница населенного пункта в ЕГРН; |  | | -граница кадастрового квартала; |
|  | -граница населенного пункта по ГП; |  | 47:07:1302198 | -граница земельных участков, учтенных в ЕГРН; |
|  | -граница муниципального образования; |  | :10 | -номер кадастрового квартала; |
| | | | | -обозначение кадастрового номера земельного участка; |

Примечание:
 В соответствии с п.п. 4 п.2 ст. 26 № 257-ФЗ от 8 ноября 2007 г. "Об автомобильных дорогах и о дорожной деятельности в Российской Федерации и о внесении изменений в отдельные законодательные акты Российской Федерации" в зависимости от класса и (или) категории автомобильных дорог с учетом перспектив их развития ширина каждой придорожной полосы устанавливается в размере: семидесяти пяти метров - для автомобильных дорог первой и второй категорий

Схема листов

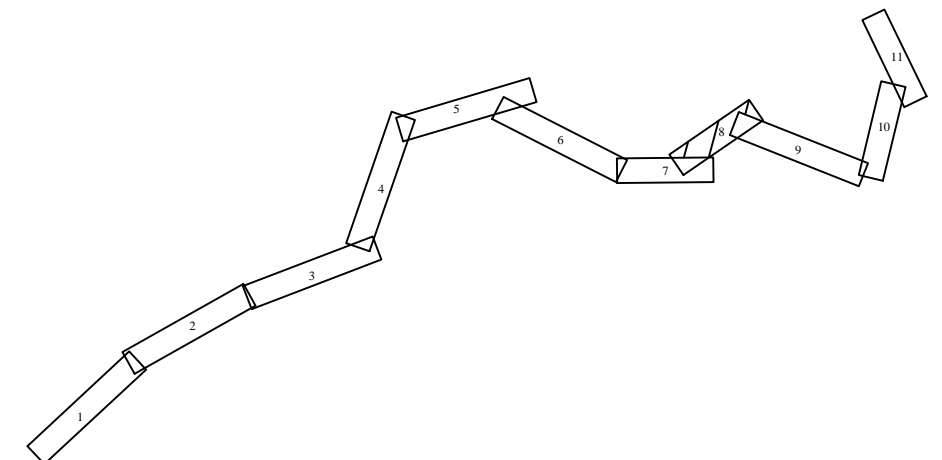
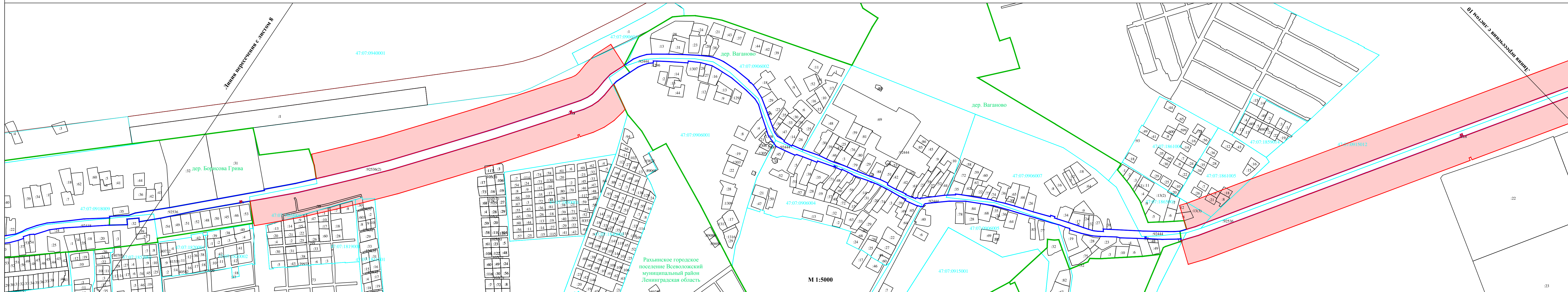











Схема расположения границ придорожных полос автомобильной дороги общего пользования регионального значения "Санкт-Петербург - Морье" учетный номер 41К-064, расположенной в границах Всеволожского муниципального района Ленинградской области



Условные обозначения

- | | | | | |
|---|--|---|--------------------|--|
|  | -граница полосы отвода автомобильной дороги; |  | г. Всеволожск | -наименование населенного пункта; |
|  | -границы придорожных полос автомобильной дороги; |  | Всеволожский район | -наименование муниципального района; |
|  | -граница населенного пункта в ЕГРН; |  | 47:07:1302198 | -граница кадастрового квартала; |
|  | -граница населенного пункта по ГП; |  | :10 | -номер кадастрового квартала; |
|  | -граница муниципального образования; | | | -обозначение кадастрового номера земельного участка; |

Примечание:
 В соответствии с п.п. 4 п.2 ст. 26 № 257-ФЗ от 8 ноября 2007 г. "Об автомобильных дорогах и о дорожной деятельности в Российской Федерации и о внесении изменений в отдельные законодательные акты Российской Федерации" в зависимости от класса и (или) категории автомобильных дорог с учетом перспектив их развития ширина каждой придорожной полосы устанавливается в размере: семидесяти пяти метров - для автомобильных дорог первой и второй категорий

Схема листов

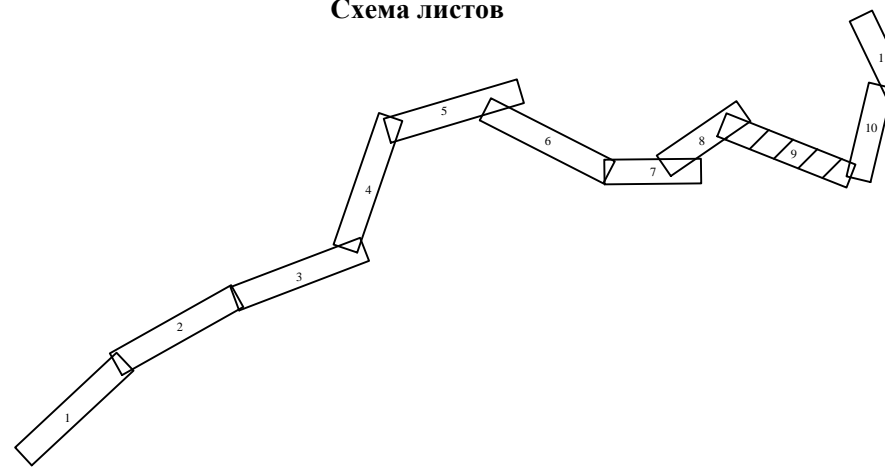








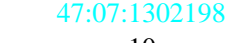



Схема расположения границ придорожных полос автомобильной дороги общего пользования регионального значения "Санкт-Петербург - Морье" учетный номер 41К-064, расположенной в границах Всеволожского муниципального района Ленинградской области



М 1:5000

Условные обозначения

	-граница полосы отвода автомобильной дороги;		г. Всеволожск	-наименование населенного пункта;
	-границы придорожных полос автомобильной дороги;		Всеволожский район	-наименование муниципального района;
	-граница населенного пункта в ЕГРН;		47:07:1302198	-граница кадастрового квартала;
	-граница населенного пункта по ГП;		:10	-номер кадастрового квартала;
	-граница муниципального образования;			-обозначение кадастрового номера земельного участка;

Примечание:
В соответствии с п.п. 4 п.2 ст. 26 № 257-ФЗ от 8 ноября 2007 г. "Об автомобильных дорогах и о дорожной деятельности в Российской Федерации и о внесении изменений в отдельные законодательные акты Российской Федерации" в зависимости от класса и (или) категории автомобильных дорог с учетом перспектив их развития ширина каждой придорожной полосы устанавливается в размере: семидесяти пяти метров - для автомобильных дорог первой и второй категорий

Схема листов

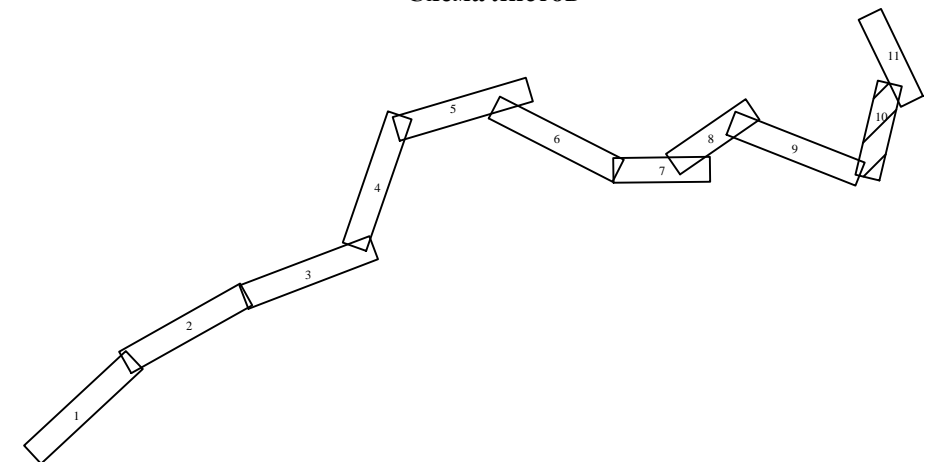
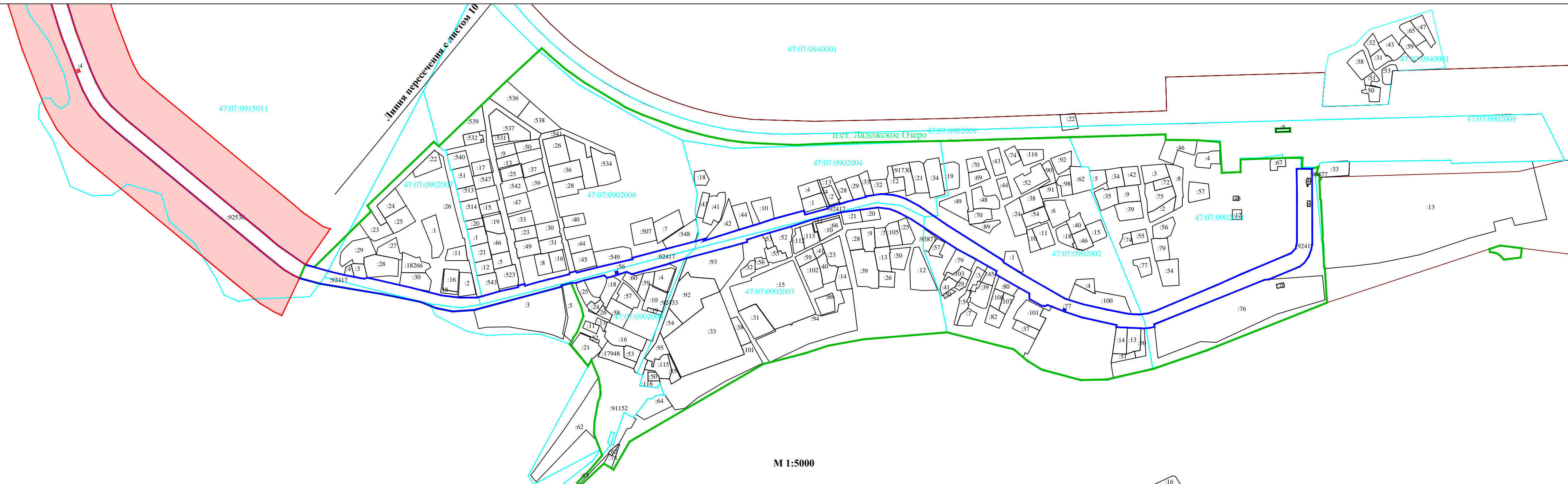









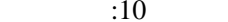


Схема расположения границ придорожных полос автомобильной дороги общего пользования регионального значения "Санкт-Петербург - Морье" учетный номер 41К-064, расположенной в границах Всеволожского муниципального района Ленинградской области



Условные обозначения

	-граница полосы отвода автомобильной дороги;		г. Всеволожск	-наименование населенного пункта;
	-границы придорожных полос автомобильной дороги;		Всеволожский район	-наименование муниципального района;
	-граница населенного пункта в ЕГРН;			-граница кадастрового квартала;
	-граница населенного пункта по ГП;		47:07:1302198	-граница земельных участков, учтенных в ЕГРН;
	-граница муниципального образования;		:10	-номер кадастрового квартала;
				-обозначение кадастрового номера земельного участка;

Примечание:
В соответствии с п.п. 4 п.2 ст. 26 № 257-ФЗ от 8 ноября 2007 г. "Об автомобильных дорогах и о дорожной деятельности в Российской Федерации и о внесении изменений в отдельные законодательные акты Российской Федерации" в зависимости от класса и (или) категории автомобильных дорог с учетом перспектив их развития ширина каждой придорожной полосы устанавливается в размере: семидесяти пяти метров - для автомобильных дорог первой и второй категорий

Схема листов

