


**СХЕМА РАСПОЛОЖЕНИЯ ГРАНИЦ ПРИДОРОЖНЫХ ПОЛОС УЧАСТКА АВТОМОБИЛЬНОЙ ДОРОГИ ОБЩЕГО ПОЛЬЗОВАНИЯ  
РЕГИОНАЛЬНОГО ЗНАЧЕНИЯ «ОГОНЬКИ-СТРЕЛЬЦОВО-ТОЛОКОННИКОВО» УЧЕТНЫЙ НОМЕР 41К-181, РАСПОЛОЖЕННОМ  
В ГРАНИЦАХ ВЫБОРГСКОГО МУНИЦИПАЛЬНОГО РАЙОНА ЛЕНИНГРАДСКОЙ ОБЛАСТИ (ОБЗОРНАЯ)**

Приложение № 2  
к Приказу  
Комитета по дорожному хозяйству  
Ленинградской области  
от «\_\_» \_\_\_\_\_ 20\_\_ года № \_\_\_\_\_



Условные обозначения:

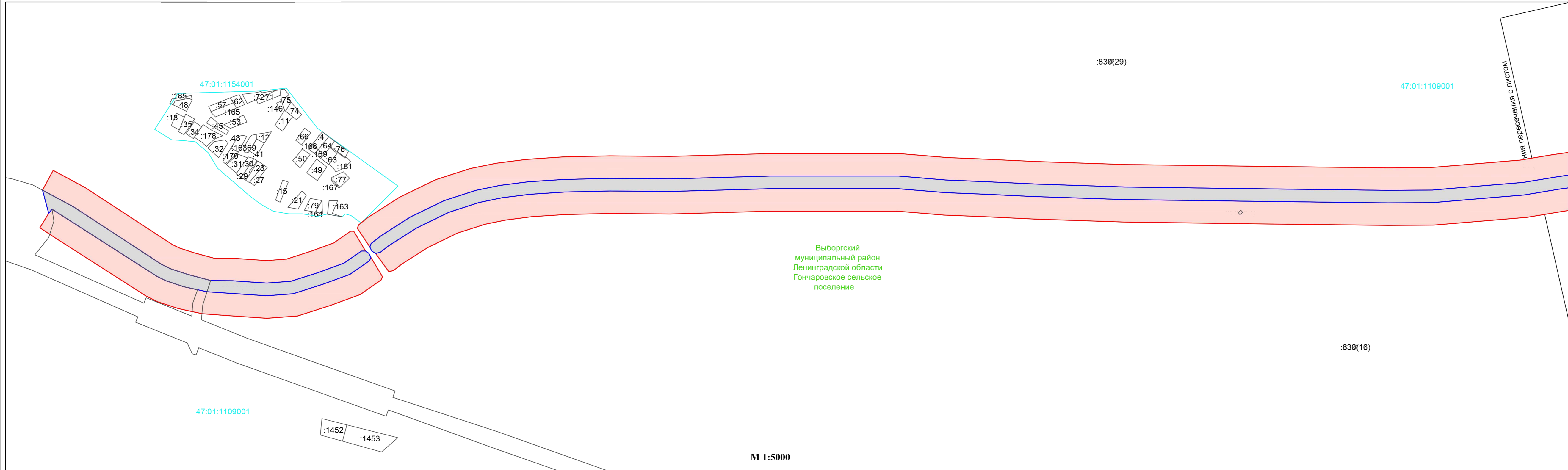


придорожная полоса автомобильной дороги



полоса отвода автомобильной дороги

Схема расположения границ придорожных полос участка автомобильной дороги общего пользования регионального значения «Огоньки - Стрельцово - Толоконниково» учетный номер 41К-181, расположенном в границах Выборгского муниципального района Ленинградской области



**Условные обозначения:**

	- граница полосы отвода автомобильной дороги;	<b>Подгорье</b>	-наименование населенного пункта;
	- граница придорожных полос автомобильной дороги;	<b>Приозерский муниципальный район</b>	-наименование муниципального района;
	-граница земельных участков, учтенных в ЕГРН;	<b>47:01:1501001</b>	-номер кадастрового квартала;
	-граница населенного пункта в ЕГРН;	<b>:145</b>	- обозначение кадастрового номера земельного участка;
	-граница населенного пункта по ГП;		
	-граница кадастрового квартала;		
	-граница муниципального района;		

**Примечание:**  
 В соответствии с п.п.2 п.2 ст.26 №257-ФЗ от 8 ноября 2007 г. "Об автомобильных дорогах и о дорожной деятельности в Российской Федерации и о внесении в отдельные законодательные акты" в зависимости от класса и (или) категории автомобильных дорог с учетом перспектив их развития ширина каждой придорожной полосы устанавливается в размере пятидесяти метров - для автомобильных дорог третьей и четвертой категорий.

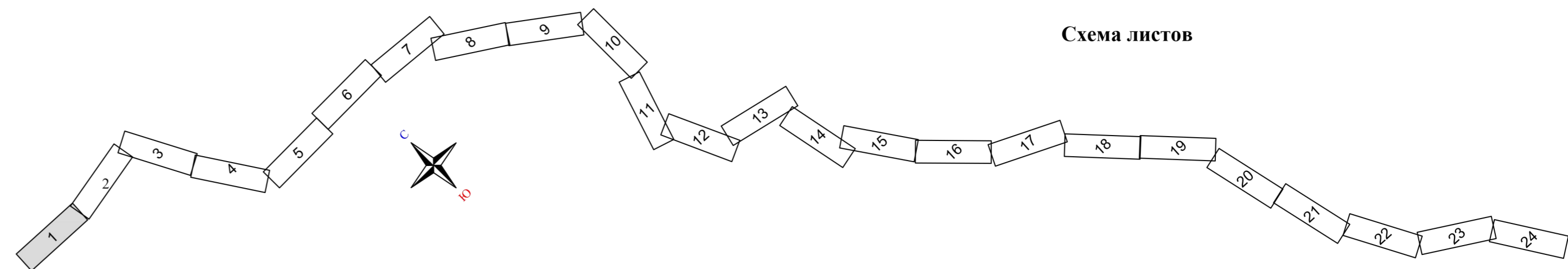
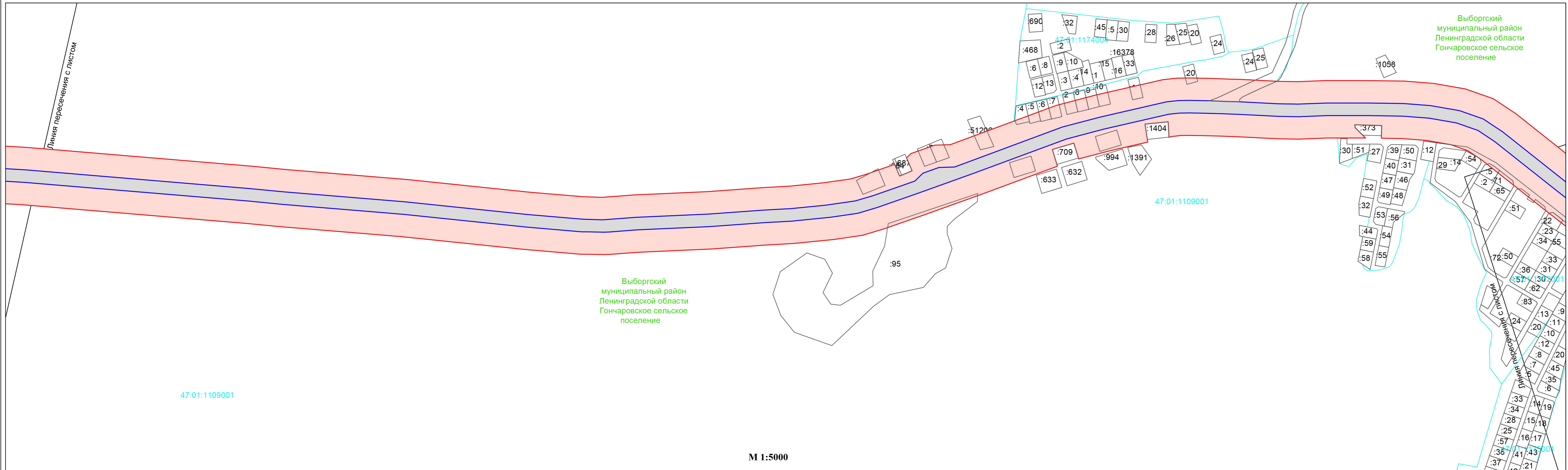














Схема расположения границ придорожных полос участка автомобильной дороги общего пользования регионального значения «Огоньки - Стрельцово - Толоконниково» учетный номер 41К-181, расположенном в границах Выборгского муниципального района Ленинградской области



М 1:5000

**Условные обозначения:**

- |  |   |  |   |
|--|---|--|---|
|  | - граница полосы отвода автомобильной дороги;     |  | -наименование населенного пункта;                     |
|  | - граница придорожных полос автомобильной дороги; |  | -наименование муниципального района;                  |
|  | -граница земельных участков, учтенных в ЕГРН;     |  | -номер кадастрового квартала;                         |
|  | -граница населенного пункта в ЕГРН;               |  | - обозначение кадастрового номера земельного участка; |
|  | -граница населенного пункта по ГП;                |  |   |
|  | -граница кадастрового квартала;                   |  |   |
|  | -граница муниципального района;                   |  |   |

**Примечание:**  
В соответствии с п.п.2 п.2 ст.26 №257-ФЗ от 8 ноября 2007 г. "Об автомобильных дорогах и о дорожной деятельности в Российской Федерации и о внесении в отдельные законодательные акты" в зависимости от класса и (или) категории автомобильных дорог с учетом перспектив их развития ширина каждой придорожной полосы устанавливается в размере пятидесяти метров - для автомобильных дорог третьей и четвертой категорий.

**Схема листов**

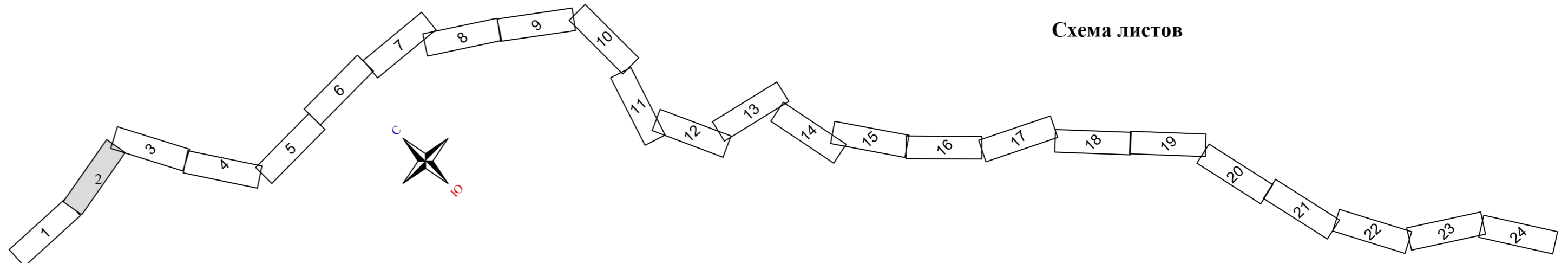
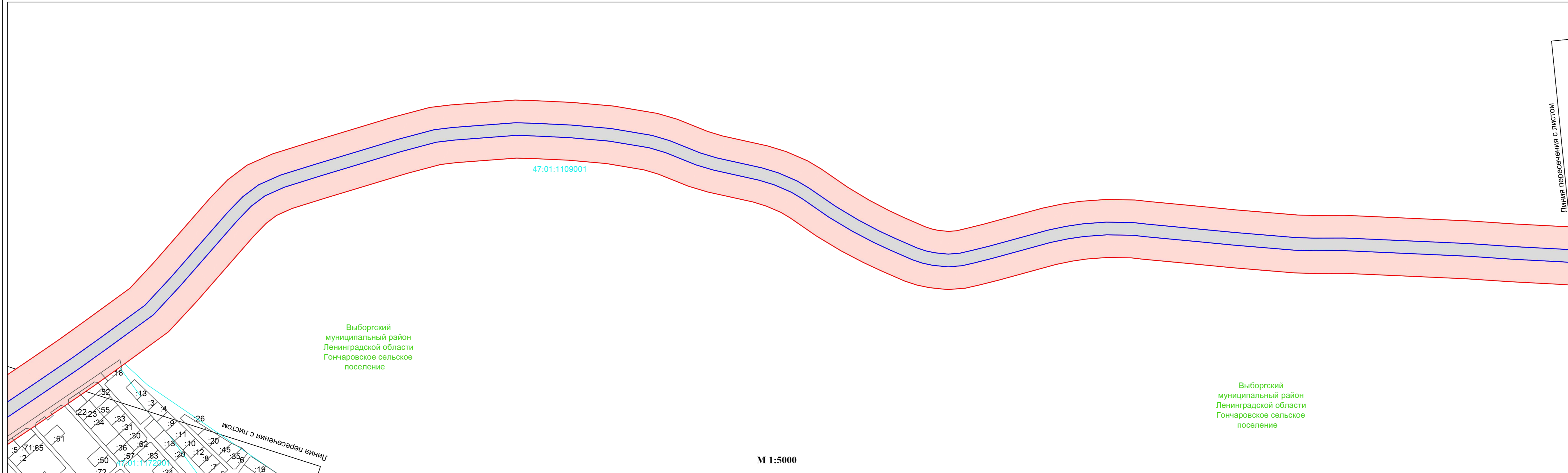












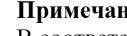
Схема расположения границ придорожных полос участка автомобильной дороги общего пользования регионального значения «Огоньки - Стрельцово - Толоконниково» учетный номер 41К-181, расположенном в границах Выборгского муниципального района Ленинградской области



Выборгский  
муниципальный район  
Ленинградской области  
Гончаровское сельское  
поселение

Выборгский  
муниципальный район  
Ленинградской области  
Гончаровское сельское  
поселение

М 1:5000

- |  |   |  |                     |   |
|--|---|--|---------------------|---|
|  | - граница полосы отвода автомобильной дороги;     |  | Подгорье            | -наименование населенного пункта;                     |
|  | - граница придорожных полос автомобильной дороги; |  | Приозерский         | -наименование муниципального района;                  |
|  | -граница земельных участков, учтенных в ЕГРН;     |  | муниципальный район |   |
|  | -граница населенного пункта в ЕГРН;               |  | 47.01:1501001       | -номер кадастрового квартала;                         |
|  | -граница населенного пункта по ГП;                |  | :145                | - обозначение кадастрового номера земельного участка; |
|  | -граница кадастрового квартала;                   |  |                     |   |
|  | -граница муниципального района;                   |  |                     |   |

**Примечание:**  
В соответствии с п.п.2 п.2 ст.26 №257-ФЗ от 8 ноября 2007 г. "Об автомобильных дорогах и о дорожной деятельности в Российской Федерации и о внесении в отдельные законодательные акты" в зависимости от класса и (или) категории автомобильных дорог с учетом перспектив их развития ширина каждой придорожной полосы устанавливается в размере пятидесяти метров - для автомобильных дорог третьей и четвертой категорий.

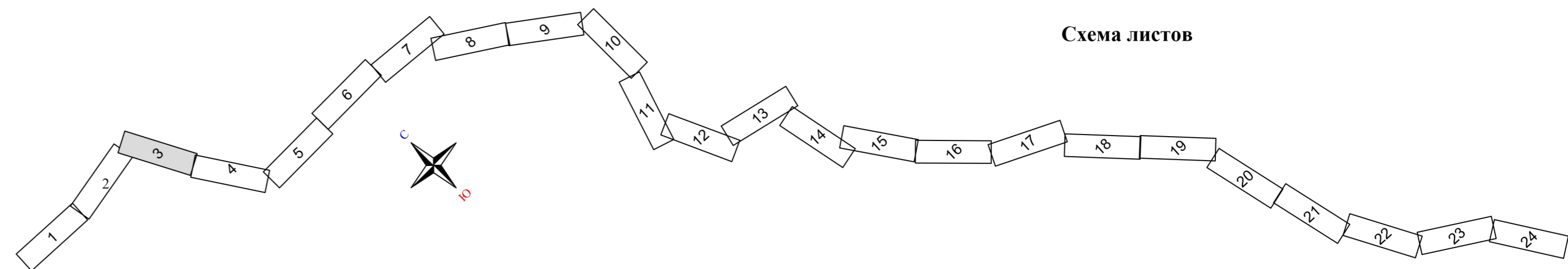
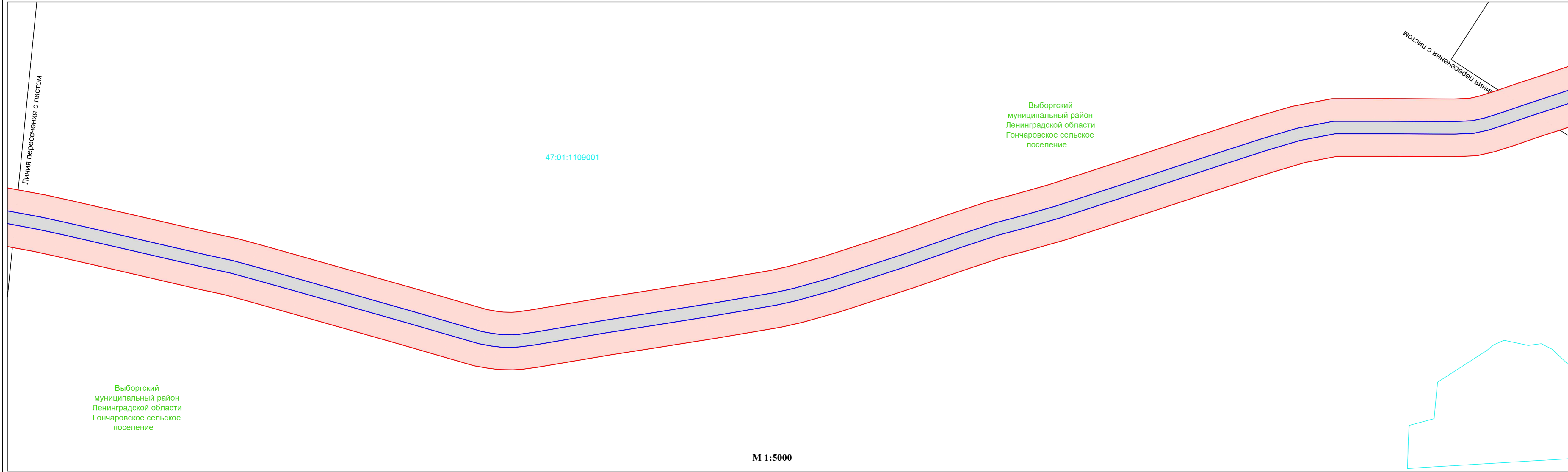


Схема листов

Схема расположения границ придорожных полос участка автомобильной дороги общего пользования регионального значения «Огоньки - Стрельцово - Толоконниково» учетный номер 41К-181, расположенном в границах Выборгского муниципального района Ленинградской области



М 1:5000

**Условные обозначения:**

	- граница полосы отвода автомобильной дороги;		Подгорье	-наименование населенного пункта;
	- граница придорожных полос автомобильной дороги;		Приозерский муниципальный район	-наименование муниципального района;
	-граница земельных участков, учтенных в ЕГРН;		47:01:1501001	-номер кадастрового квартала;
	-граница населенного пункта в ЕГРН;		:145	- обозначение кадастрового номера земельного участка;
	-граница населенного пункта по ГП;			
	-граница кадастрового квартала;			
	-граница муниципального района;			

**Примечание:**  
В соответствии с п.п.2 п.2 ст.26 №257-ФЗ от 8 ноября 2007 г. "Об автомобильных дорогах и о дорожной деятельности в Российской Федерации и о внесении в отдельные законодательные акты" в зависимости от класса и (или) категории автомобильных дорог с учетом перспектив их развития ширина каждой придорожной полосы устанавливается в размере пятидесяти метров - для автомобильных дорог третьей и четвертой категорий.

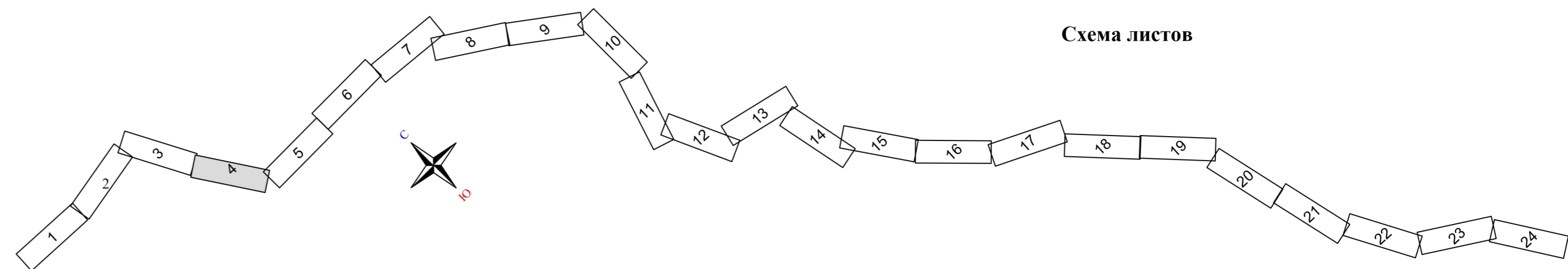
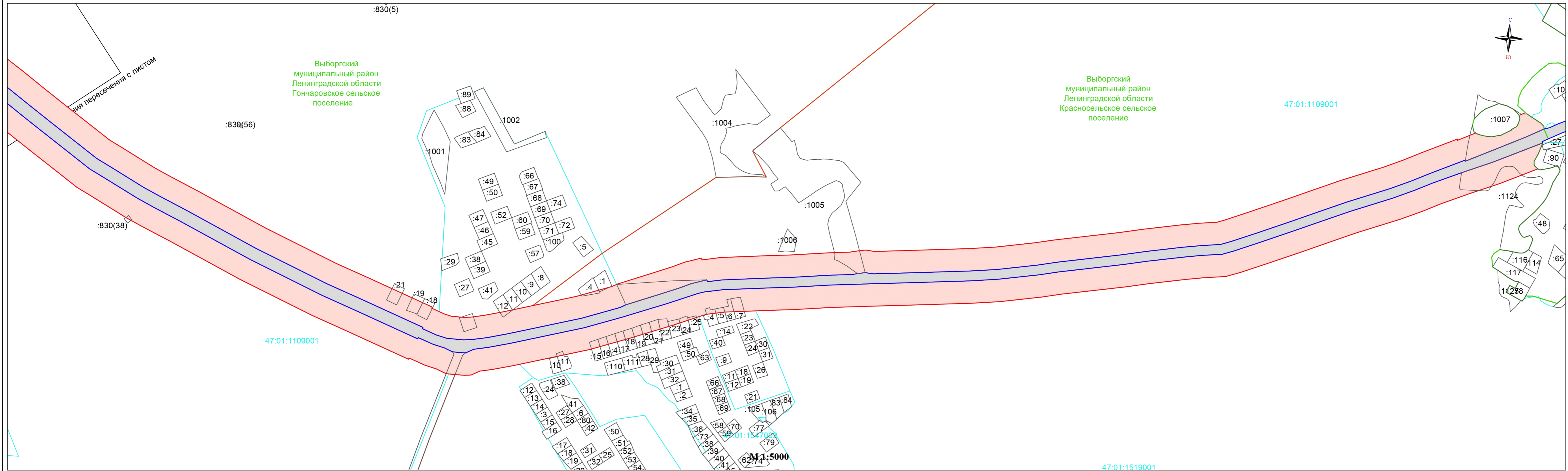









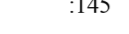




Схема расположения границ придорожных полос участка автомобильной дороги общего пользования регионального значения «Огоньки - Стрельцово - Толоконниково» учетный номер 41К-181, расположенном в границах Выборгского муниципального района Ленинградской области



**Условные обозначения:**

- |  |   |   |   |
|--|---|---|---|
|  | - граница полосы отвода автомобильной дороги;     |  | -наименование населенного пункта;                     |
|  | - граница придорожных полос автомобильной дороги; |  | -наименование муниципального района;                  |
|  | -граница земельных участков, учтенных в ЕГРН;     |  | -номер кадастрового квартала;                         |
|  | -граница населенного пункта в ЕГРН;               |  | - обозначение кадастрового номера земельного участка; |
|  | -граница населенного пункта по ГП;                |  |   |
|  | -граница кадастрового квартала;                   |   |   |
|  | -граница муниципального района;                   |   |   |

**Примечание:**  
В соответствии с п.п.2 п.2 ст.26 №257-ФЗ от 8 ноября 2007 г. "Об автомобильных дорогах и о дорожной деятельности в Российской Федерации и о внесении в отдельные законодательные акты" в зависимости от класса и (или) категории автомобильных дорог с учетом перспектив их развития ширина каждой придорожной полосы устанавливается в размере пятидесяти метров - для автомобильных дорог третьей и четвертой категорий.

**Схема листов**

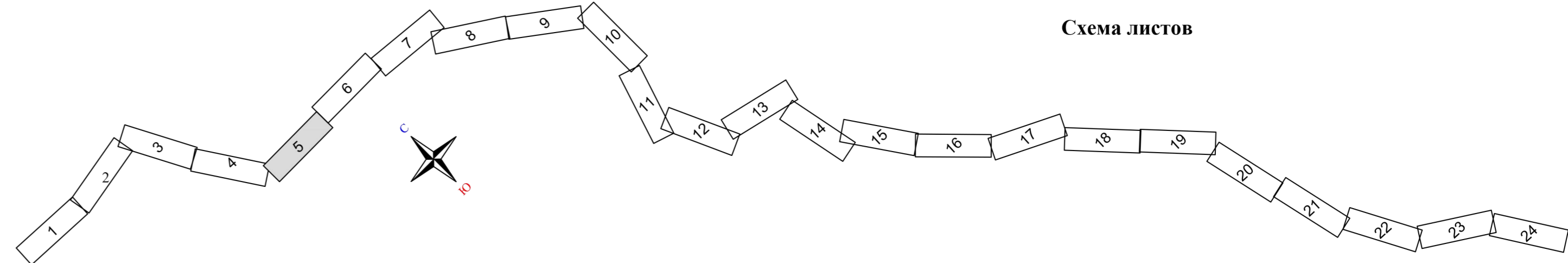
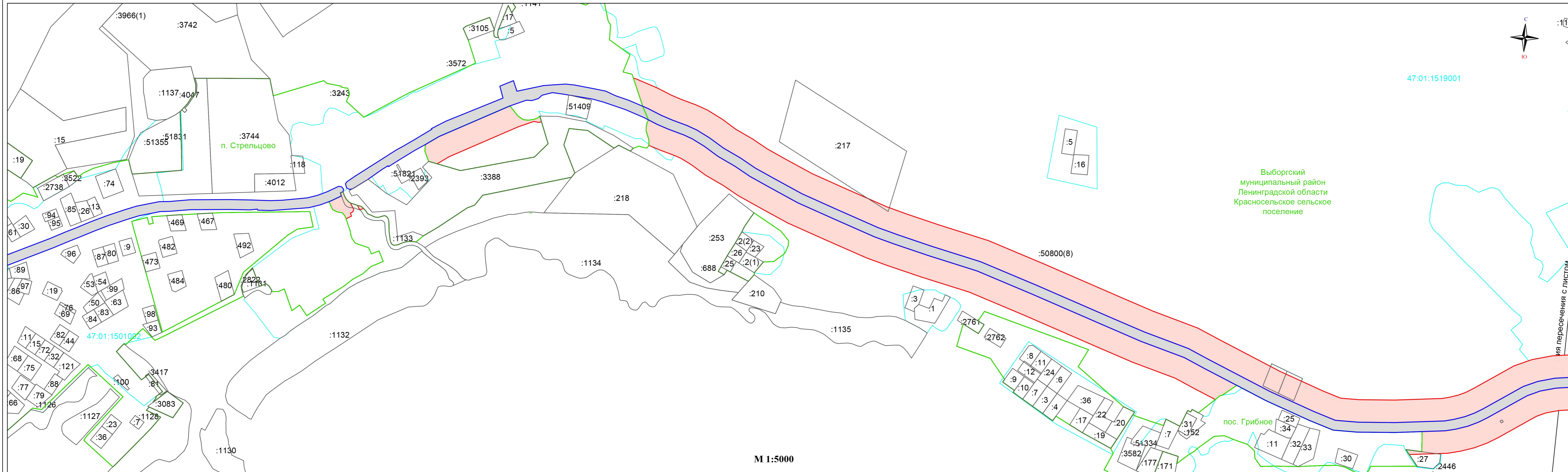


Схема расположения границ придорожных полос участка автомобильной дороги общего пользования регионального значения «Огоньки - Стрельцово - Толоконниково» учетный номер 41К-181, расположенном в границах Выборгского муниципального района Ленинградской области



Выборгский  
муниципальный район  
Ленинградской области  
Красносельское сельское  
поселение

М 1:5000

- |  |   |  |                     |   |
|--|---|--|---------------------|---|
|  | - граница полосы отвода автомобильной дороги;     |  | Подгорье            | -наименование населенного пункта;                     |
|  | - граница придорожных полос автомобильной дороги; |  | Приозерский         | -наименование муниципального района;                  |
|  | -граница земельных участков, учтенных в ЕГРН;     |  | муниципальный район |   |
|  | -граница населенного пункта в ЕГРН;               |  | 47:01:1501001       | -номер кадастрового квартала;                         |
|  | -граница населенного пункта по ПП;                |  | :145                | - обозначение кадастрового номера земельного участка; |
|  | -граница кадастрового квартала;                   |  |                     |   |
|  | -граница муниципального района;                   |  |                     |   |

**Примечание:**  
В соответствии с п.п.2 п.2 ст.26 №257-ФЗ от 8 ноября 2007 г. "Об автомобильных дорогах и о дорожной деятельности в Российской Федерации и о внесении в отдельные законодательные акты" в зависимости от класса и (или) категории автомобильных дорог с учетом перспектив их развития ширина каждой придорожной полосы устанавливается в размере пятидесяти метров - для автомобильных дорог третьей и четвертой категорий.

Схема листов

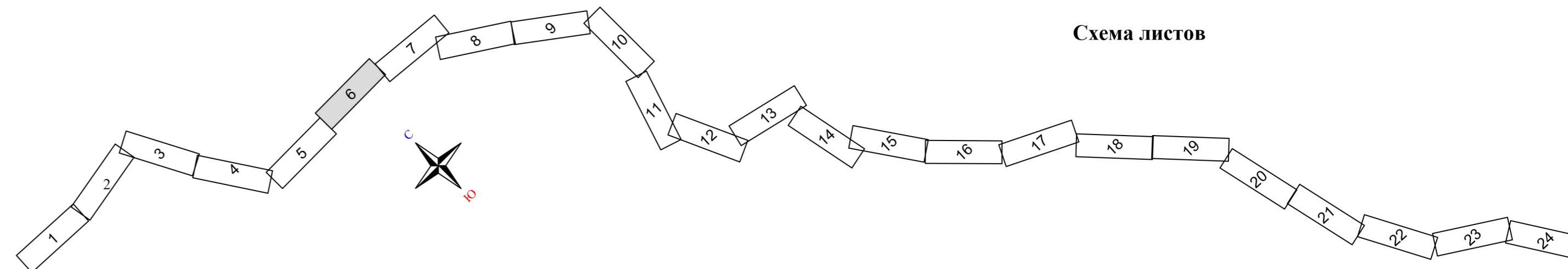
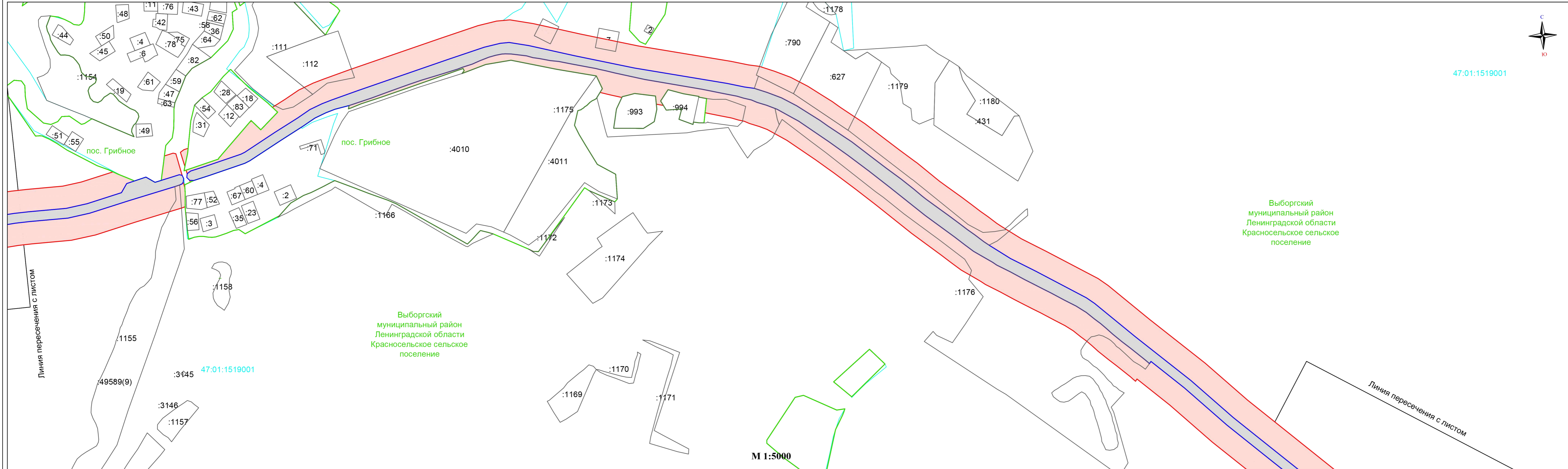


Схема расположения границ придорожных полос участка автомобильной дороги общего пользования регионального значения «Огоньки - Стрельцово - Толоконниково» учетный номер 41К-181, расположенном в границах Выборгского муниципального района Ленинградской области



**Условные обозначения:**

- |  |   |               |                     |   |
|--|---|---------------|---------------------|---|
|  | - граница полосы отвода автомобильной дороги;     |               | Подгорье            | -наименование населенного пункта;                     |
|  | - граница придорожных полос автомобильной дороги; |               | Приозерский         | -наименование муниципального района;                  |
|  | -граница земельных участков, учтенных в ЕГРН;     |               | муниципальный район |   |
|  | -граница населенного пункта в ЕГРН;               | 47:01:1501001 |                     | -номер кадастрового квартала;                         |
|  | -граница населенного пункта по ГП;                | :145          |                     | - обозначение кадастрового номера земельного участка; |
|  | -граница кадастрового квартала;                   |               |                     |   |
|  | -граница муниципального района;                   |               |                     |   |

**Примечание:**  
В соответствии с п.п.2 п.2 ст.26 №257-ФЗ от 8 ноября 2007 г. "Об автомобильных дорогах и о дорожной деятельности в Российской Федерации и о внесении в отдельные законодательные акты" в зависимости от класса и (или) категории автомобильных дорог с учетом перспектив их развития ширина каждой придорожной полосы устанавливается в размере пятидесяти метров - для автомобильных дорог третьей и четвертой категорий.

**Схема листов**

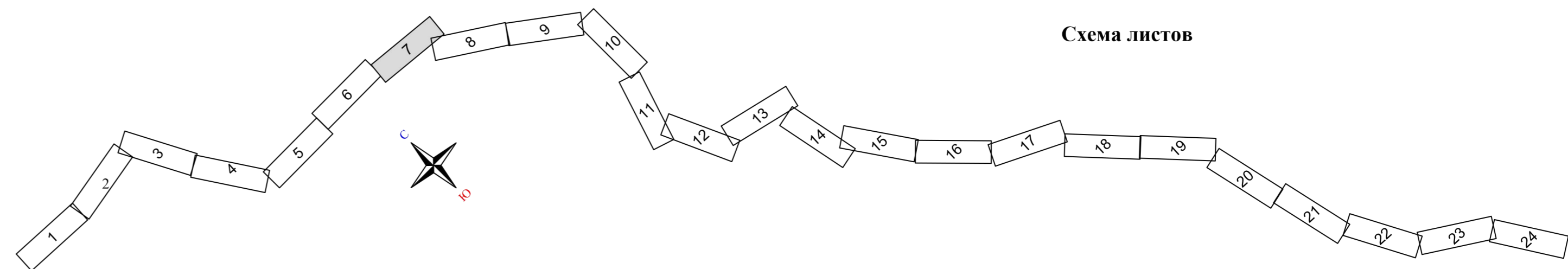
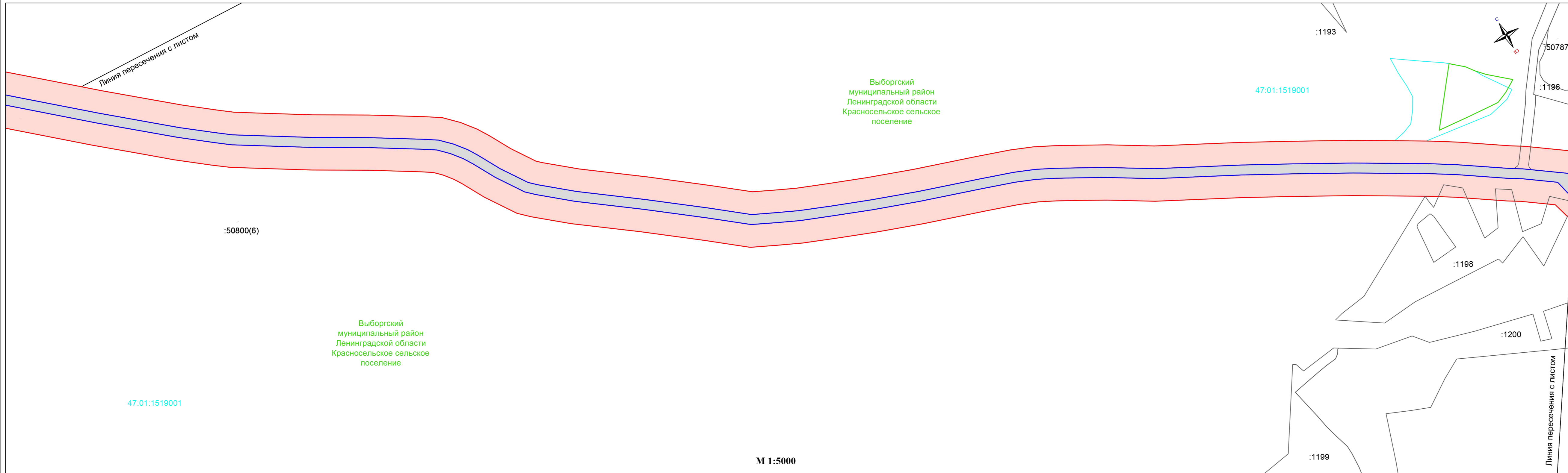




Схема расположения границ придорожных полос участка автомобильной дороги общего пользования регионального значения «Огоньки - Стрельцово - Толоконниково» учетный номер 41К-181, расположенном в границах Выборгского муниципального района Ленинградской области



М 1:5000

Условные обозначения:

- |  |   |  |   |
|--|---|--|---|
|  | - граница полосы отвода автомобильной дороги;     |  | -наименование населенного пункта;                     |
|  | - граница придорожных полос автомобильной дороги; |  | -наименование муниципального района;                  |
|  | -граница земельных участков, учтенных в ЕГРН;     |  | -номер кадастрового квартала;                         |
|  | -граница населенного пункта в ЕГРН;               |  | - обозначение кадастрового номера земельного участка; |
|  | -граница населенного пункта по ГП;                |  |   |
|  | -граница кадастрового квартала;                   |  |   |
|  | -граница муниципального района;                   |  |   |

**Примечание:**  
В соответствии с п.п.2 п.2 ст.26 №257-ФЗ от 8 ноября 2007 г. "Об автомобильных дорогах и о дорожной деятельности в Российской Федерации и о внесении в отдельные законодательные акты" в зависимости от класса и (или) категории автомобильных дорог с учетом перспектив их развития ширина каждой придорожной полосы устанавливается в размере пятидесяти метров - для автомобильных дорог третьей и четвертой категорий.

Схема листов

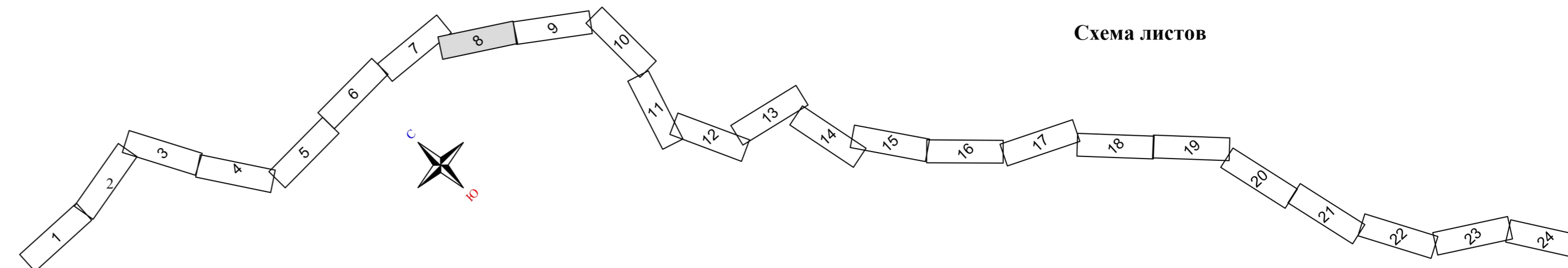
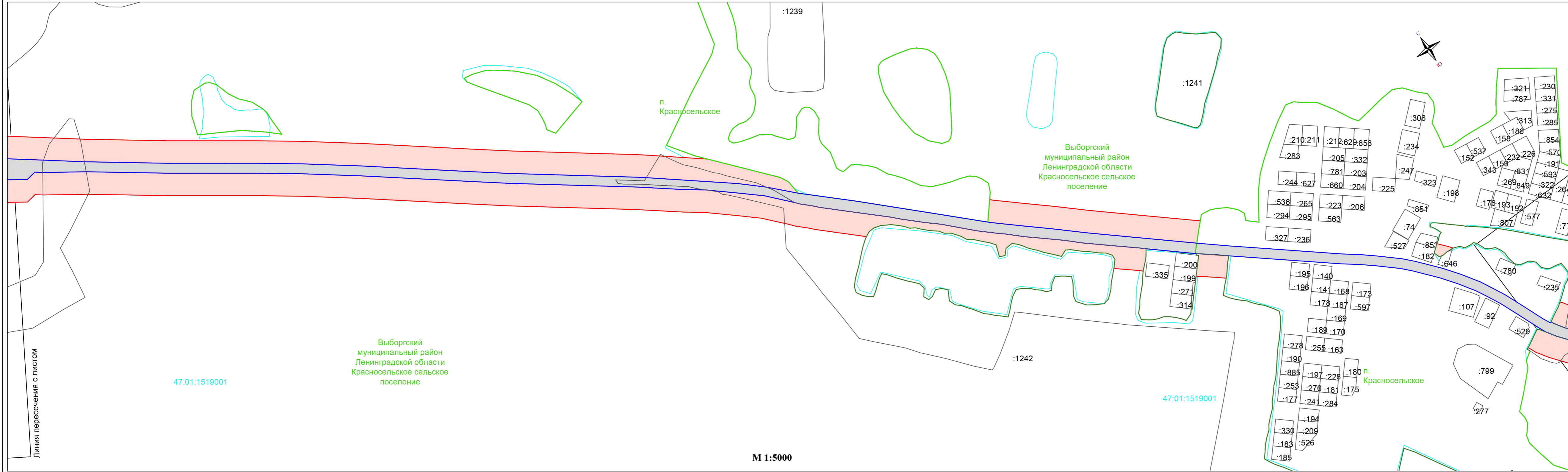






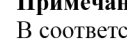




Схема расположения границ придорожных полос участка автомобильной дороги общего пользования регионального значения «Огоньки - Стрельцово - Толоконниково» учетный номер 41К-181, расположенном в границах Выборгского муниципального района Ленинградской области



**Условные обозначения:**

- |  |   |  |   |
|--|---|--|---|
|  | - граница полосы отвода автомобильной дороги;     |  | -наименование населенного пункта;                     |
|  | - граница придорожных полос автомобильной дороги; |  | -наименование муниципального района;                  |
|  | -граница земельных участков, учтенных в ЕГРН;     |  | -номер кадастрового квартала;                         |
|  | -граница населенного пункта в ЕГРН;               |  | - обозначение кадастрового номера земельного участка; |
|  | -граница населенного пункта по ГП;                |  |   |
|  | -граница кадастрового квартала;                   |  |   |
|  | -граница муниципального района;                   |  |   |

**Примечание:**  
В соответствии с п.п.2 п.2 ст.26 №257-ФЗ от 8 ноября 2007 г. "Об автомобильных дорогах и о дорожной деятельности в Российской Федерации и о внесении в отдельные законодательные акты" в зависимости от класса и (или) категории автомобильных дорог с учетом перспектив их развития ширина каждой придорожной полосы устанавливается в размере пятидесяти метров - для автомобильных дорог третьей и четвертой категорий.

**Схема листов**

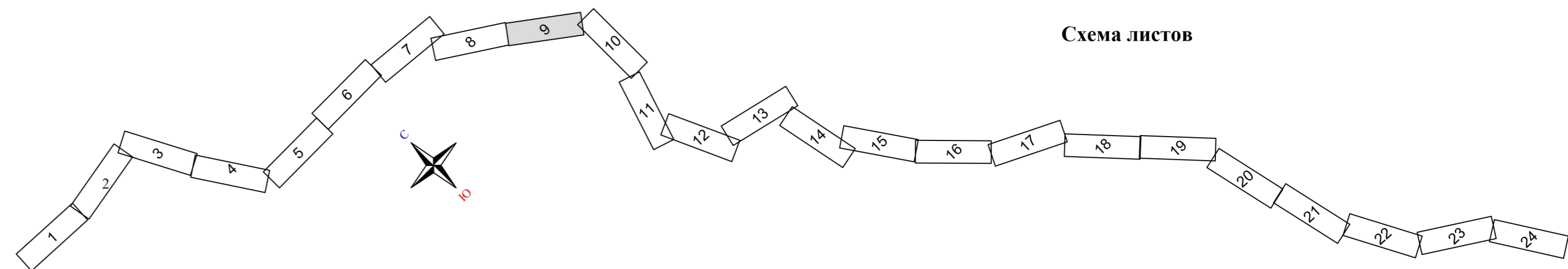
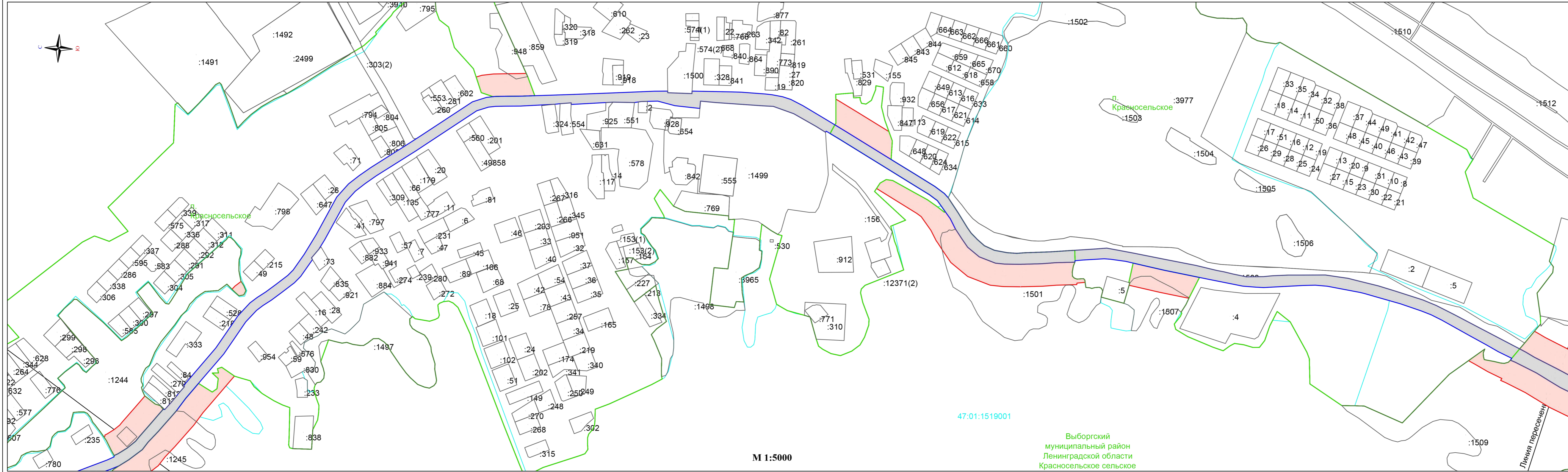


Схема расположения границ придорожных полос участка автомобильной дороги общего пользования регионального значения «Огоньки - Стрельцово - Толоконниково» учетный номер 41К-181, расположенном в границах Выборгского муниципального района Ленинградской области



Условные обозначения:

- |  |   |  |                                 |   |
|--|---|--|---------------------------------|---|
|  | - граница полосы отвода автомобильной дороги;     |  | Подгорье                        | -наименование населенного пункта;                     |
|  | - граница придорожных полос автомобильной дороги; |  | Приозерский муниципальный район | -наименование муниципального района;                  |
|  | -граница земельных участков, учтенных в ЕГРН;     |  | 47:01:1501001                   | -номер кадастрового квартала;                         |
|  | -граница населенного пункта в ЕГРН;               |  | :145                            | - обозначение кадастрового номера земельного участка; |
|  | -граница населенного пункта по ГП;                |  |                                 |   |
|  | -граница кадастрового квартала;                   |  |                                 |   |
|  | -граница муниципального района;                   |  |                                 |   |

**Примечание:**  
В соответствии с п.п.2 п.2 ст.26 №257-ФЗ от 8 ноября 2007 г. "Об автомобильных дорогах и о дорожной деятельности в Российской Федерации и о внесении в отдельные законодательные акты" в зависимости от класса и (или) категории автомобильных дорог с учетом перспектив их развития ширина каждой придорожной полосы устанавливается в размере пятидесяти метров - для автомобильных дорог третьей и четвертой категорий.

Схема листов

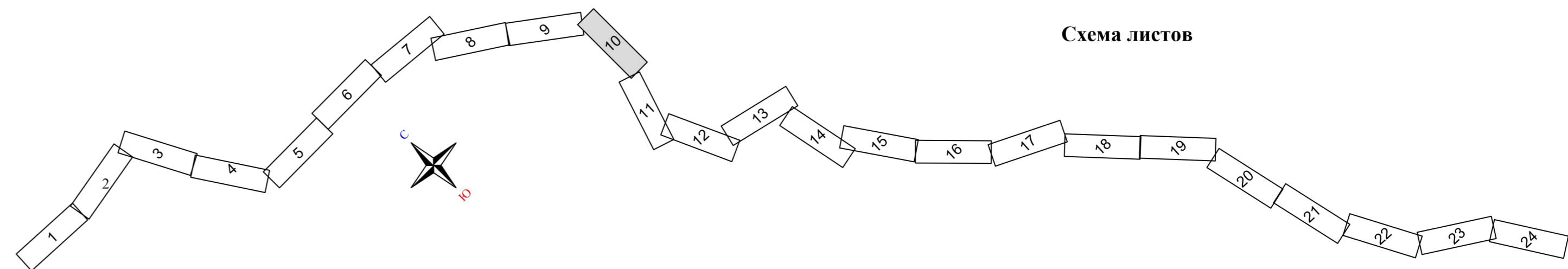
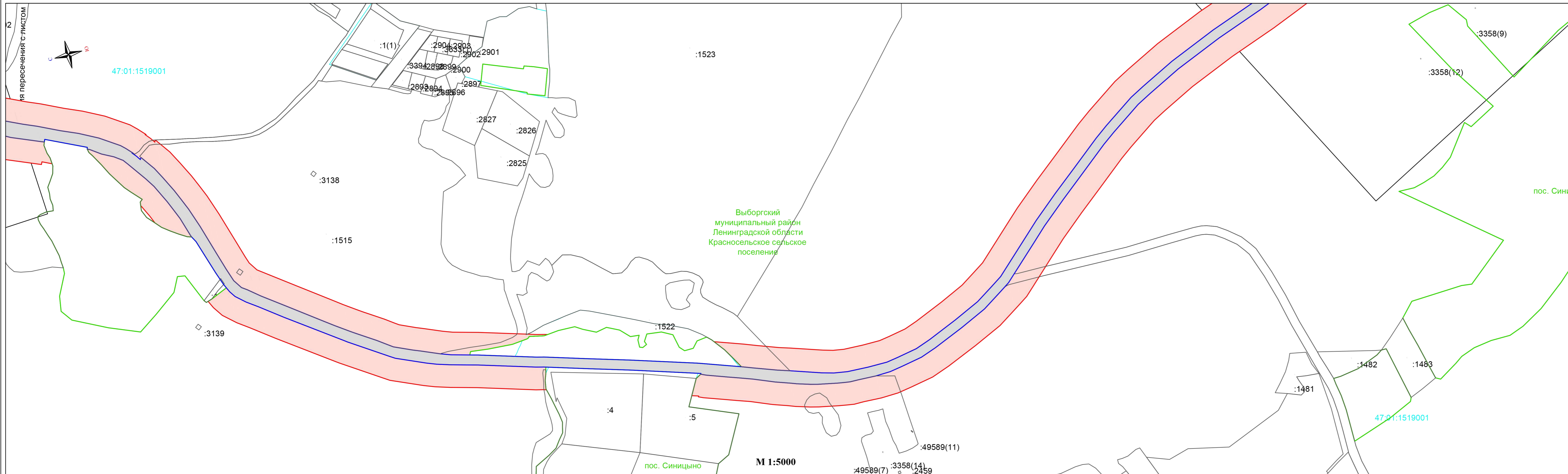


Схема расположения границ придорожных полос участка автомобильной дороги общего пользования регионального значения «Огоньки - Стрельцово - Толоконниково» учетный номер 41К-181, расположенном в границах Выборгского муниципального района Ленинградской области



**Условные обозначения:**

- |  |   |               |                     |   |
|--|---|---------------|---------------------|---|
|  | - граница полосы отвода автомобильной дороги;     |               | Подгорье            | -наименование населенного пункта;                     |
|  | - граница придорожных полос автомобильной дороги; |               | Приозерский         | -наименование муниципального района;                  |
|  | -граница земельных участков, учтенных в ЕГРН;     |               | муниципальный район |   |
|  | -граница населенного пункта в ЕГРН;               | 47:01:1501001 |                     | -номер кадастрового квартала;                         |
|  | -граница населенного пункта по ГП;                | :145          |                     | - обозначение кадастрового номера земельного участка; |
|  | -граница кадастрового квартала;                   |               |                     |   |
|  | -граница муниципального района;                   |               |                     |   |

**Примечание:**  
В соответствии с п.п.2 п.2 ст.26 №257-ФЗ от 8 ноября 2007 г. "Об автомобильных дорогах и о дорожной деятельности в Российской Федерации и о внесении в отдельные законодательные акты" в зависимости от класса и (или) категории автомобильных дорог с учетом перспектив их развития ширина каждой придорожной полосы устанавливается в размере пятидесяти метров - для автомобильных дорог третьей и четвертой категорий.

**Схема листов**

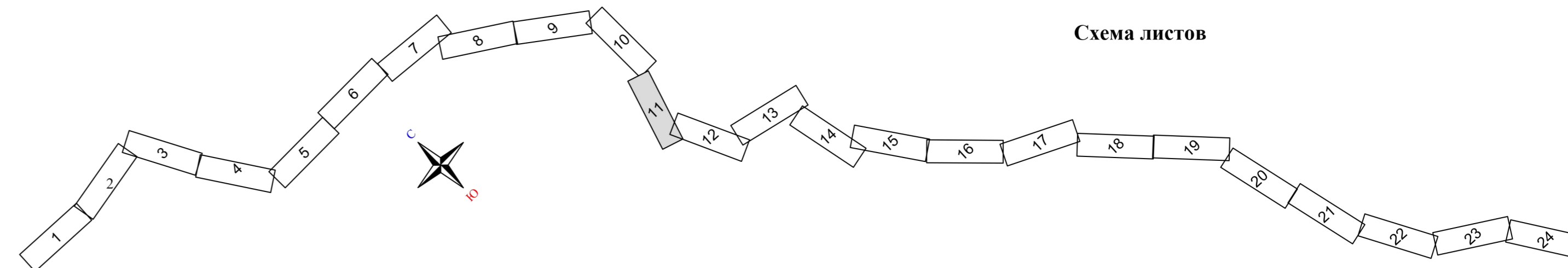
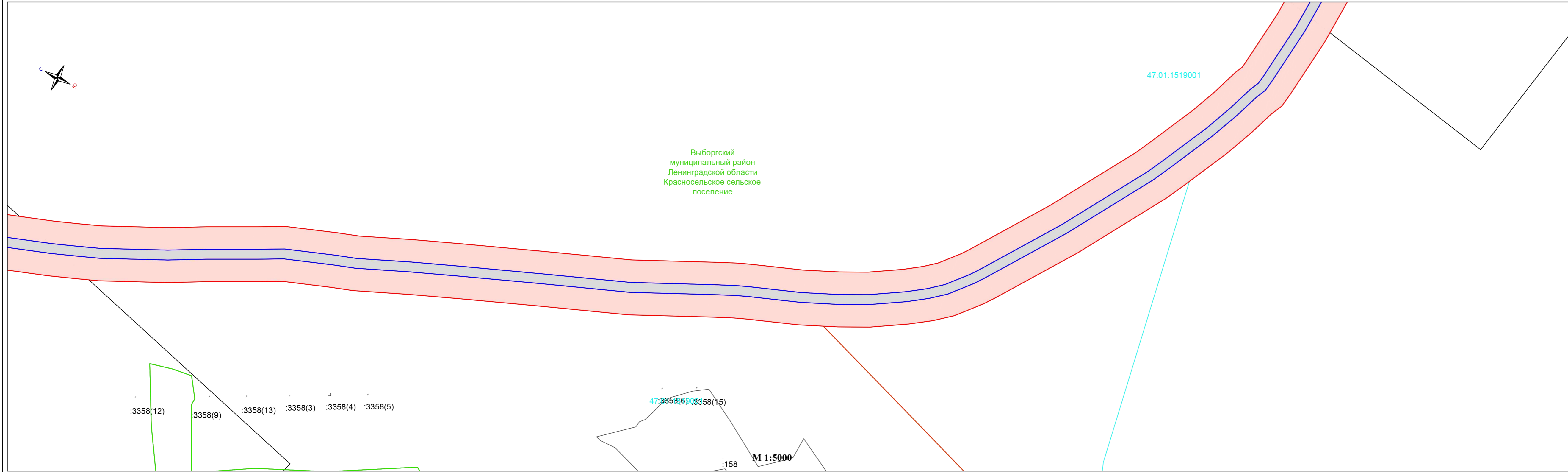


Схема расположения границ придорожных полос участка автомобильной дороги общего пользования регионального значения «Огоньки - Стрельцово - Толоконниково» учетный номер 41К-181, расположенном в границах Выборгского муниципального района Ленинградской области



Выборгский  
муниципальный район  
Ленинградской области  
Красносельское сельское  
поселение

47:01:1519001

:3358(12) :3358(9) :3358(13) :3358(3) :3358(4) :3358(5)

47:3358(6) :3358(15)

М 1:5000

**Условные обозначения:**

- |  |   |  |                 |   |
|--|---|--|-----------------|---|
|  | - граница полосы отвода автомобильной дороги;     |  | <b>Подгорье</b> | -наименование населенного пункта;                     |
|  | - граница придорожных полос автомобильной дороги; |  |                 | -наименование муниципального района;                  |
|  | -граница земельных участков, учтенных в ЕГРН;     |  | 47:01:1501001   | -номер кадастрового квартала;                         |
|  | -граница населенного пункта в ЕГРН;               |  | :145            | - обозначение кадастрового номера земельного участка; |
|  | -граница населенного пункта по ГП;                |  |                 |   |
|  | -граница кадастрового квартала;                   |  |                 |   |
|  | -граница муниципального района;                   |  |                 |   |

**Примечание:**  
В соответствии с п.п.2 п.2 ст.26 №257-ФЗ от 8 ноября 2007 г. "Об автомобильных дорогах и о дорожной деятельности в Российской Федерации и о внесении в отдельные законодательные акты" в зависимости от класса и (или) категории автомобильных дорог с учетом перспектив их развития ширина каждой придорожной полосы устанавливается в размере пятидесяти метров - для автомобильных дорог третьей и четвертой категорий.

**Схема листов**

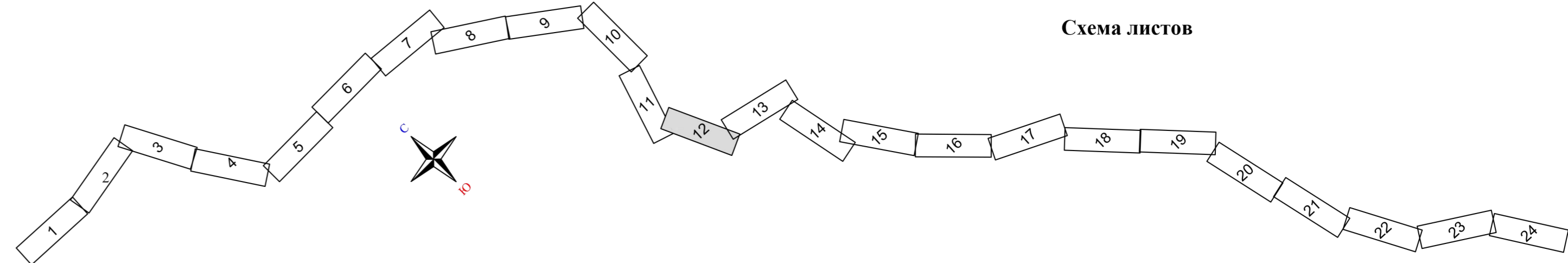
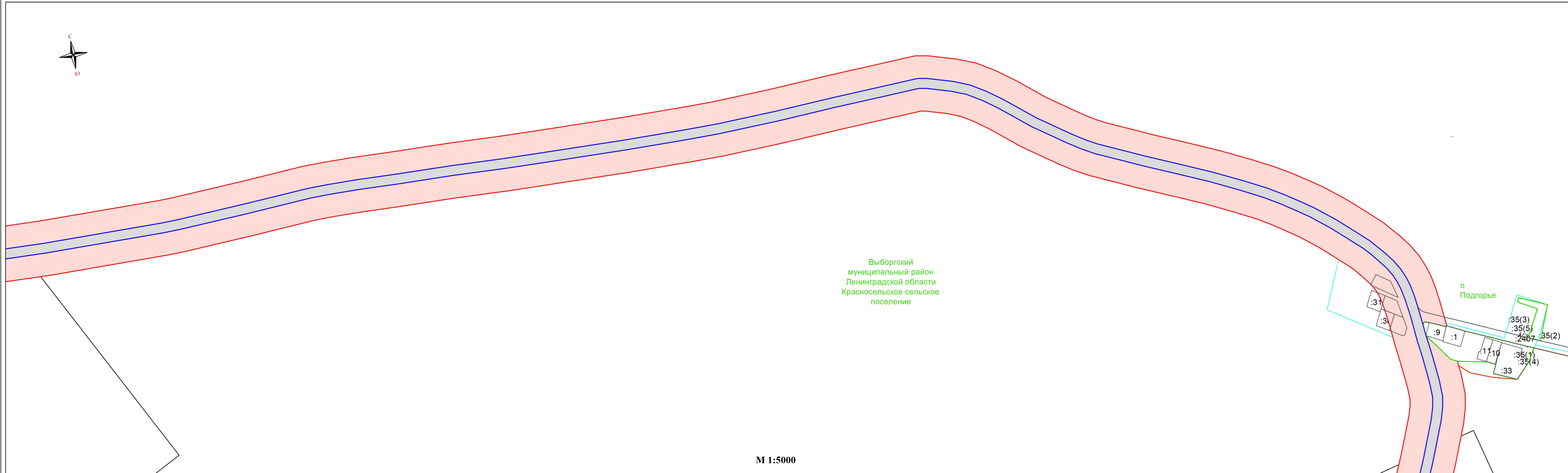


Схема расположения границ придорожных полос участка автомобильной дороги общего пользования регионального значения «Огоньки - Стрельцово - Толоконниково» учетный номер 41К-181, расположенном в границах Выборгского муниципального района Ленинградской области













Выборгский  
муниципальный район  
Ленинградской области  
Красносельское сельское  
поселение

п  
Подгорье

М 1:5000

**Условные обозначения:**

- |  |   |   |                                    |   |
|--|---|---|------------------------------------|---|
|  | - граница полосы отвода автомобильной дороги; |  | Подгорье                           | -наименование населенного пункта;                     |
|  | -граница земельных участков, учтенных в ЕГРН; |  | Приозерский<br>муниципальный район | -наименование муниципального района;                  |
|  | -граница населенного пункта в ЕГРН;           |  | 47:01:1501001                      | -номер кадастрового квартала;                         |
|  | -граница населенного пункта по ГП;            |  | :145                               | - обозначение кадастрового номера земельного участка; |
|  | -граница кадастрового квартала;               |   |                                    |   |
|  | -граница муниципального района;               |   |                                    |   |

**Примечание:**  
В соответствии с п.п.2 п.2 ст.26 №257-ФЗ от 8 ноября 2007 г. "Об автомобильных дорогах и о дорожной деятельности в Российской Федерации и о внесении в отдельные законодательные акты" в зависимости от класса и (или) категории автомобильных дорог с учетом перспектив их развития ширина каждой придорожной полосы устанавливается в размере пятидесяти метров - для автомобильных дорог третьей и четвертой категорий.

**Схема листов**

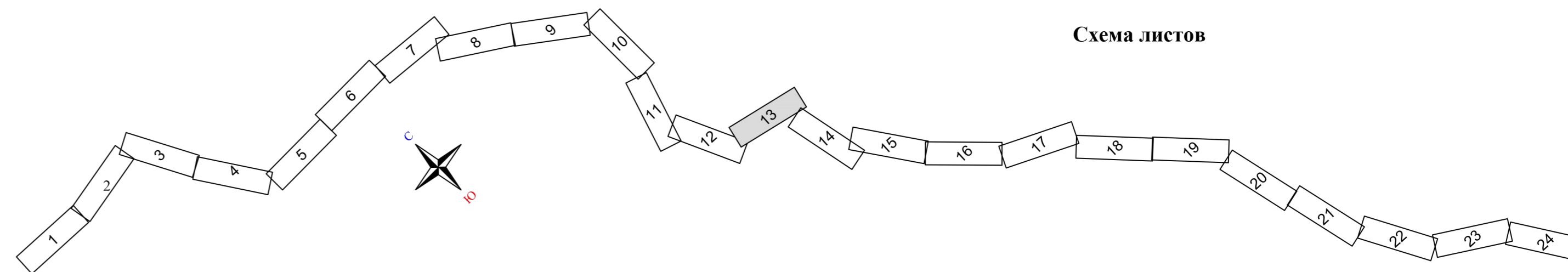
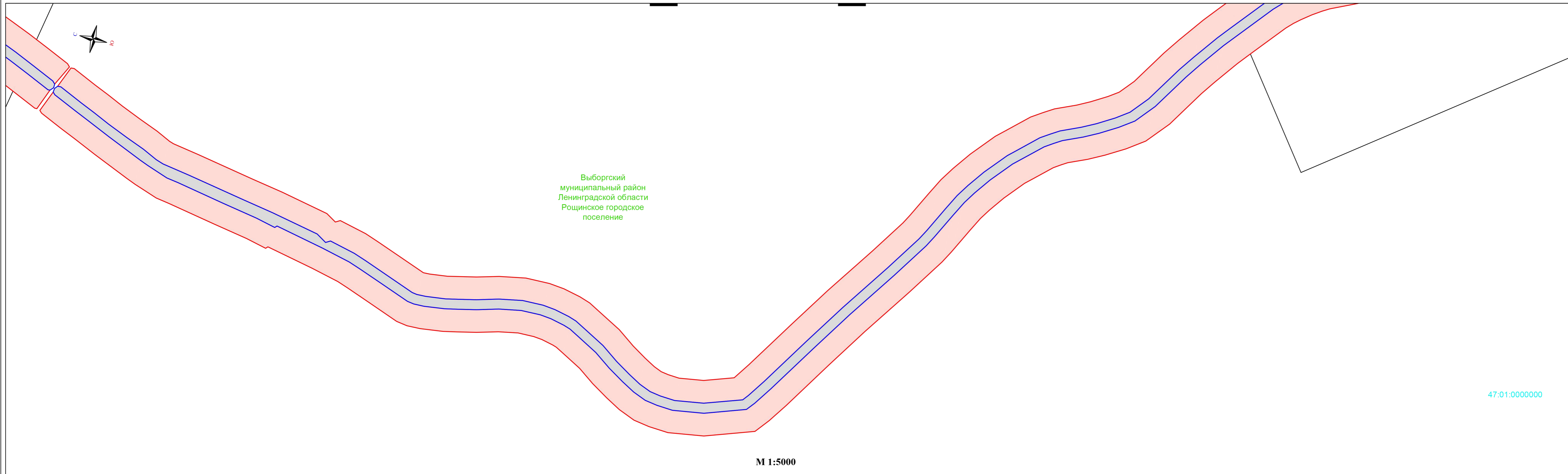









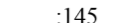




Схема расположения границ придорожных полос участка автомобильной дороги общего пользования регионального значения «Огоньки - Стрельцово - Толоконниково» учетный номер 41К-181, расположенном в границах Выборгского муниципального района Ленинградской области



- Условные обозначения:**
- |  |   |   |   |
|--|---|---|---|
|  | - граница полосы отвода автомобильной дороги;     |  | -наименование населенного пункта;                     |
|  | - граница придорожных полос автомобильной дороги; |  | -наименование муниципального района;                  |
|  | -граница земельных участков, учтенных в ЕГРН;     |  | -номер кадастрового квартала;                         |
|  | -граница населенного пункта в ЕГРН;               |  | - обозначение кадастрового номера земельного участка; |
|  | -граница населенного пункта по ГП;                |  |   |
|  | -граница кадастрового квартала;                   |   |   |
|  | -граница муниципального района;                   |   |   |

**Примечание:**  
 В соответствии с п.п.2 п.2 ст.26 №257-ФЗ от 8 ноября 2007 г. "Об автомобильных дорогах и о дорожной деятельности в Российской Федерации и о внесении в отдельные законодательные акты" в зависимости от класса и (или) категории автомобильных дорог с учетом перспектив их развития ширина каждой придорожной полосы устанавливается в размере пятидесяти метров - для автомобильных дорог третьей и четвертой категорий.

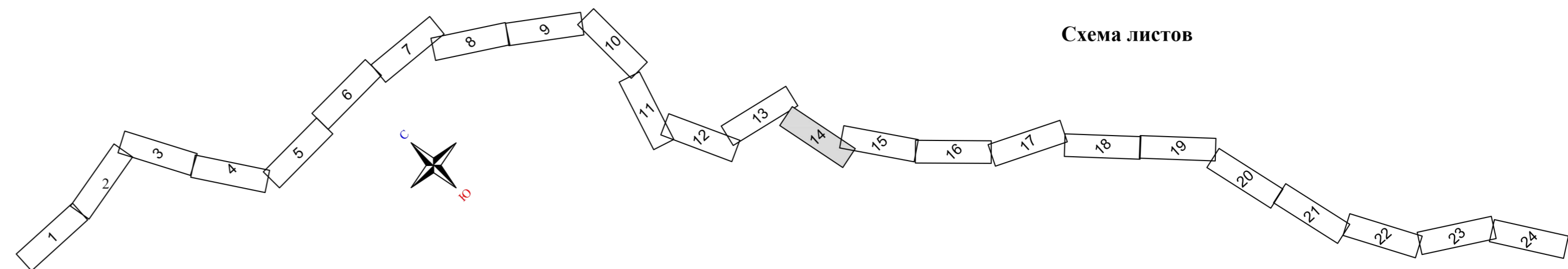
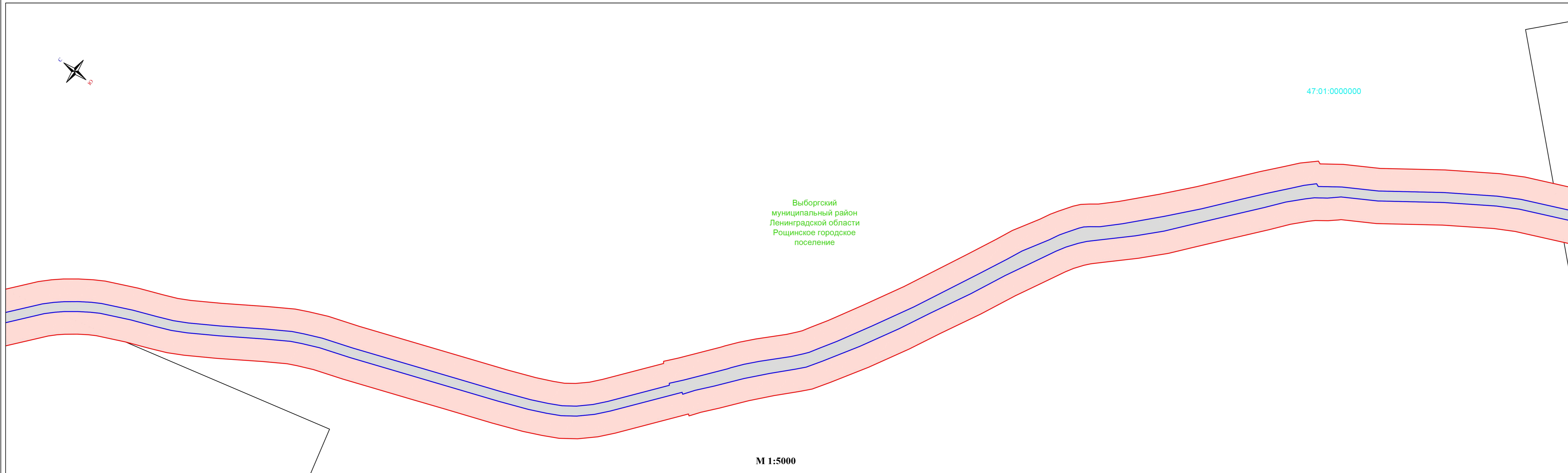













Схема расположения границ придорожных полос участка автомобильной дороги общего пользования регионального значения «Огоньки - Стрельцово - Толоконниково» учетный номер 41К-181, расположенном в границах Выборгского муниципального района Ленинградской области



М 1:5000

**Условные обозначения:**

- |  |   |   |   |
|--|---|---|---|
|  | - граница полосы отвода автомобильной дороги;     |  | -наименование населенного пункта;                     |
|  | - граница придорожных полос автомобильной дороги; |  | -наименование муниципального района;                  |
|  | -граница земельных участков, учтенных в ЕГРН;     |  | -номер кадастрового квартала;                         |
|  | -граница населенного пункта в ЕГРН;               |  | - обозначение кадастрового номера земельного участка; |
|  | -граница населенного пункта по ГП;                |   |   |
|  | -граница кадастрового квартала;                   |   |   |
|  | -граница муниципального района;                   |   |   |

**Примечание:**  
В соответствии с п.п.2 п.2 ст.26 №257-ФЗ от 8 ноября 2007 г. "Об автомобильных дорогах и о дорожной деятельности в Российской Федерации и о внесении в отдельные законодательные акты" в зависимости от класса и (или) категории автомобильных дорог с учетом перспектив их развития ширина каждой придорожной полосы устанавливается в размере пятидесяти метров - для автомобильных дорог третьей и четвертой категорий.

**Схема листов**

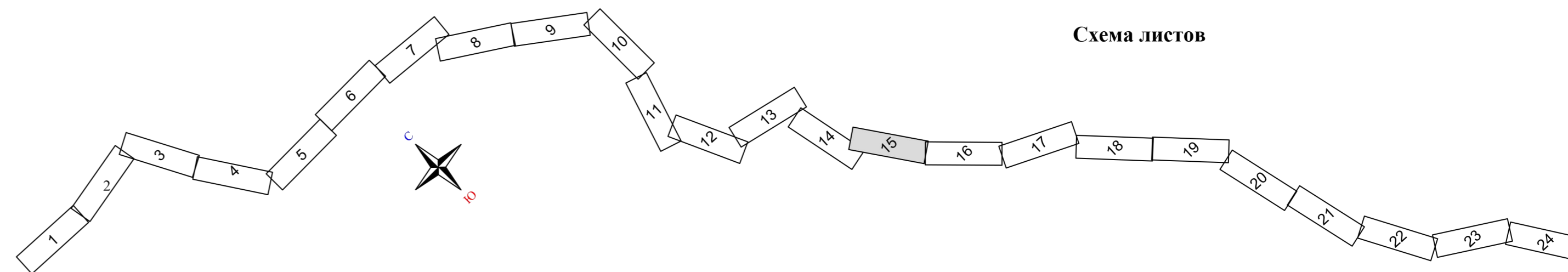
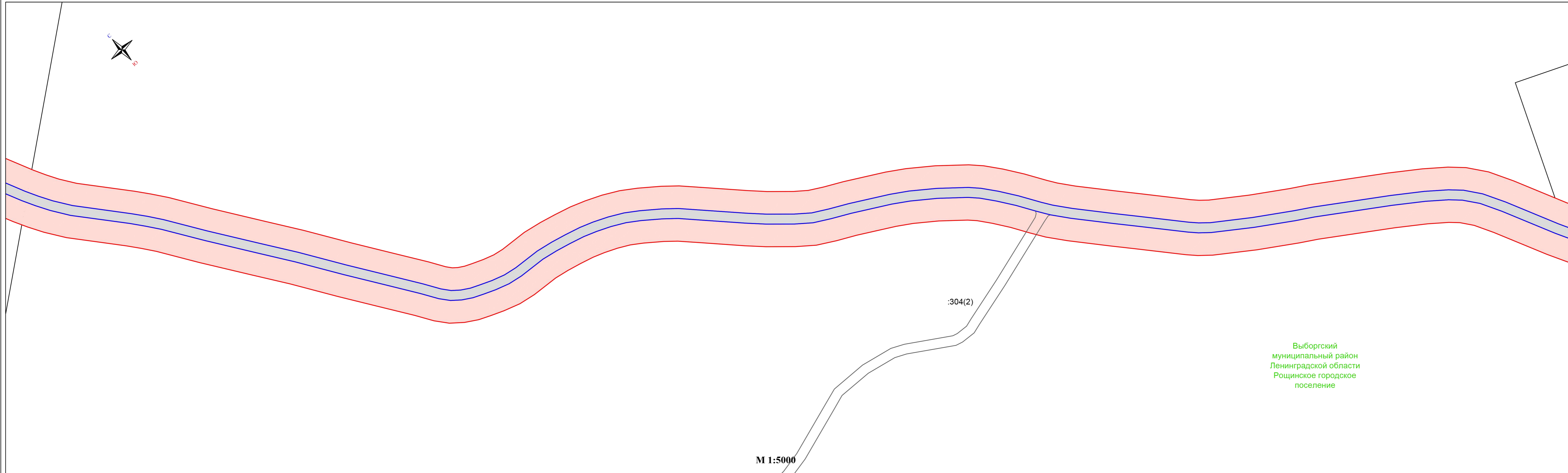
















Схема расположения границ придорожных полос участка автомобильной дороги общего пользования регионального значения «Огоньки - Стрельцово - Толоконниково» учетный номер 41К-181, расположенном в границах Выборгского муниципального района Ленинградской области



Выборгский  
муниципальный район  
Ленинградской области  
Рощинское городское  
поселение

М 1:5000

**Условные обозначения:**

- |  |   |  |                     |   |
|--|---|--|---------------------|---|
|  | - граница полосы отвода автомобильной дороги;     |  | Подгорье            | -наименование населенного пункта;                     |
|  | - граница придорожных полос автомобильной дороги; |  | Приозерский         | -наименование муниципального района;                  |
|  | -граница земельных участков, учтенных в ЕГРН;     |  | муниципальный район |   |
|  | -граница населенного пункта в ЕГРН;               |  | 47:01:1501001       | -номер кадастрового квартала;                         |
|  | -граница населенного пункта по ГП;                |  | :145                | - обозначение кадастрового номера земельного участка; |
|  | -граница кадастрового квартала;                   |  |                     |   |
|  | -граница муниципального района;                   |  |                     |   |

**Примечание:**  
В соответствии с п.п.2 п.2 ст.26 №257-ФЗ от 8 ноября 2007 г. "Об автомобильных дорогах и о дорожной деятельности в Российской Федерации и о внесении в отдельные законодательные акты" в зависимости от класса и (или) категории автомобильных дорог с учетом перспектив их развития ширина каждой придорожной полосы устанавливается в размере пятидесяти метров - для автомобильных дорог третьей и четвертой категорий.

**Схема листов**

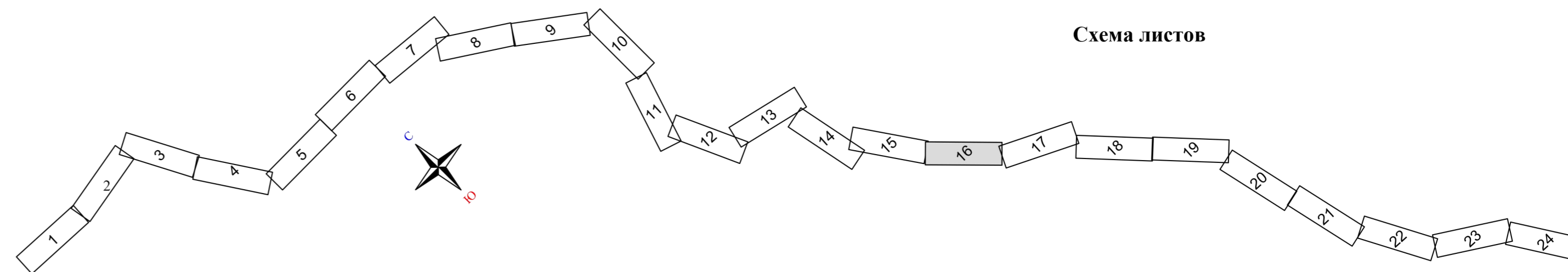
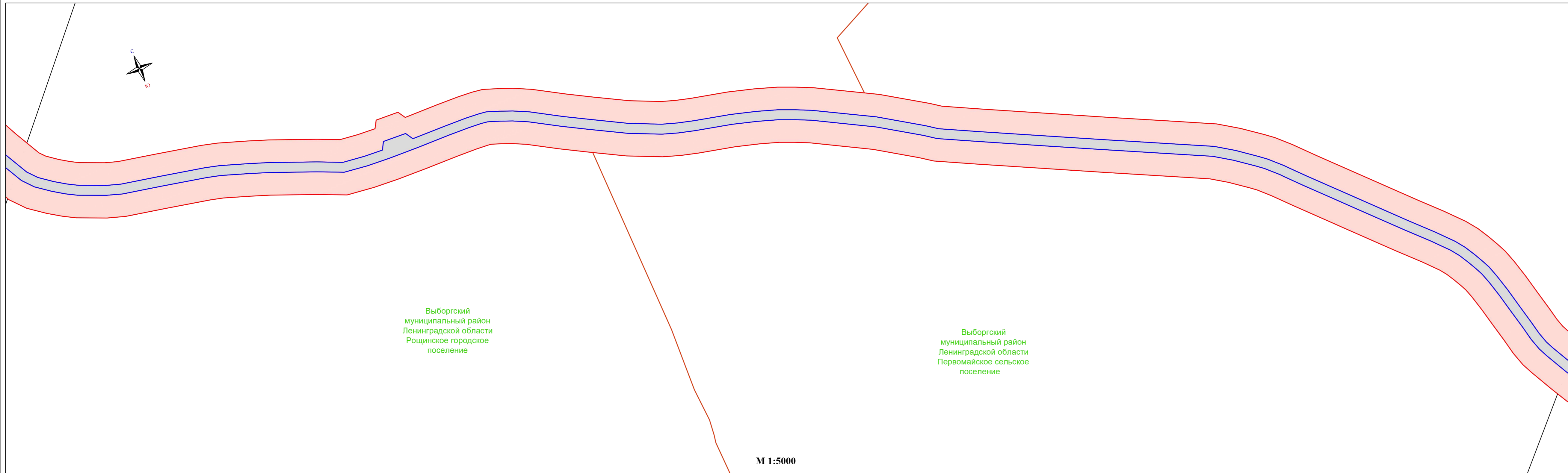


Схема расположения границ придорожных полос участка автомобильной дороги общего пользования регионального значения «Огоньки - Стрельцово - Толоконниково» учетный номер 41К-181, расположенном в границах Выборгского муниципального района Ленинградской области



**Условные обозначения:**

- |  |   |  |  |
|--|---|--|--|
|  | - граница полосы отвода автомобильной дороги;     |  | -наименование населенного пункта;                    |
|  | - граница придорожных полос автомобильной дороги; |  | -наименование муниципального района;                 |
|  | -граница земельных участков, учтенных в ЕГРН;     |  | -номер кадастрового квартала;                        |
|  | -граница населенного пункта в ЕГРН;               |  | -обозначение кадастрового номера земельного участка; |
|  | -граница населенного пункта по ГП;                |  |  |
|  | -граница кадастрового квартала;                   |  |  |
|  | -граница муниципального района;                   |  |  |

**Примечание:**  
В соответствии с п.п.2 п.2 ст.26 №257-ФЗ от 8 ноября 2007 г. "Об автомобильных дорогах и о дорожной деятельности в Российской Федерации и о внесении в отдельные законодательные акты" в зависимости от класса и (или) категории автомобильных дорог с учетом перспектив их развития ширина каждой придорожной полосы устанавливается в размере пятидесяти метров - для автомобильных дорог третьей и четвертой категорий.

**Схема листов**

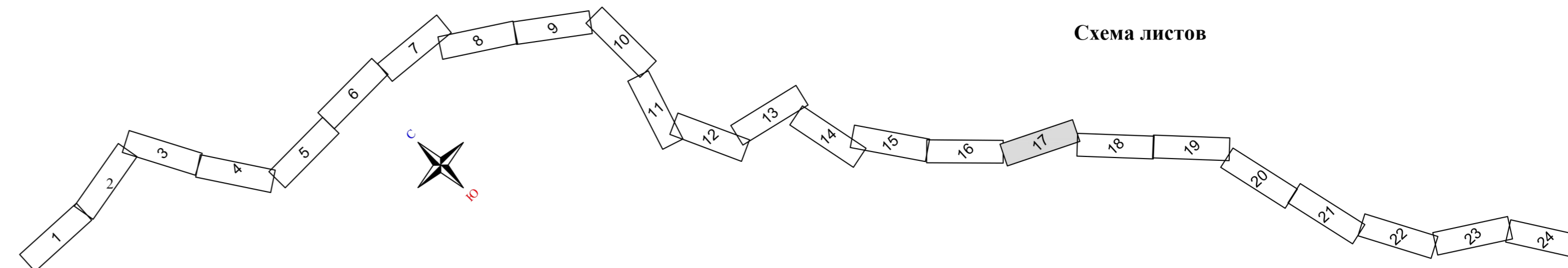
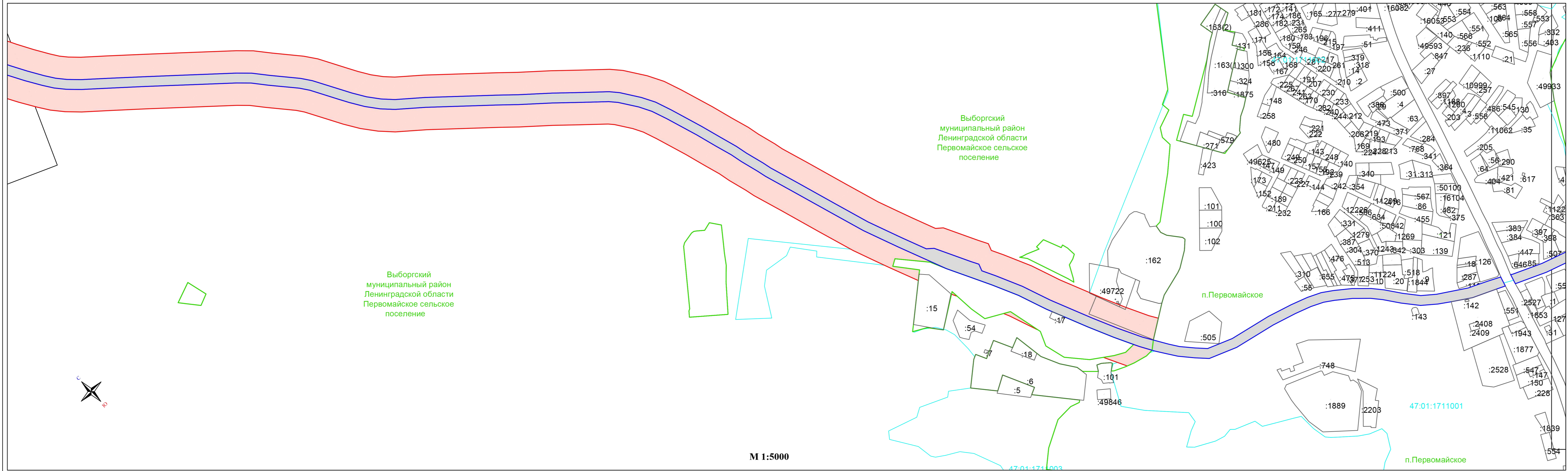





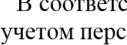



Схема расположения границ придорожных полос участка автомобильной дороги общего пользования регионального значения «Огоньки - Стрельцово - Толоконниково» учетный номер 41К-181, расположенном в границах Выборгского муниципального района Ленинградской области



М 1:5000

Условные обозначения:

- |  |   |  |   |
|--|---|--|---|
|  | - граница полосы отвода автомобильной дороги; |  | -наименование населенного пункта;                     |
|  | -граница земельных участков, учтенных в ЕГРН; |  | -наименование муниципального района;                  |
|  | -граница населенного пункта в ЕГРН;           |  | -номер кадастрового квартала;                         |
|  | -граница населенного пункта по ГП;            |  | - обозначение кадастрового номера земельного участка; |
|  | -граница кадастрового квартала;               |  |   |
|  | -граница муниципального района;               |  |   |

**Примечание:**  
В соответствии с п.п.2 п.2 ст.26 №257-ФЗ от 8 ноября 2007 г. "Об автомобильных дорогах и о дорожной деятельности в Российской Федерации и о внесении в отдельные законодательные акты" в зависимости от класса и (или) категории автомобильных дорог с учетом перспектив их развития ширина каждой придорожной полосы устанавливается в размере пятидесяти метров - для автомобильных дорог третьей и четвертой категорий.

Схема листов

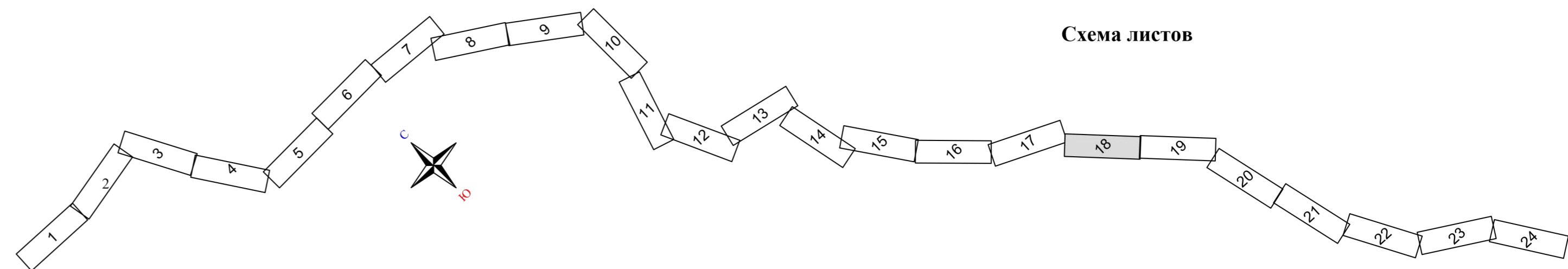
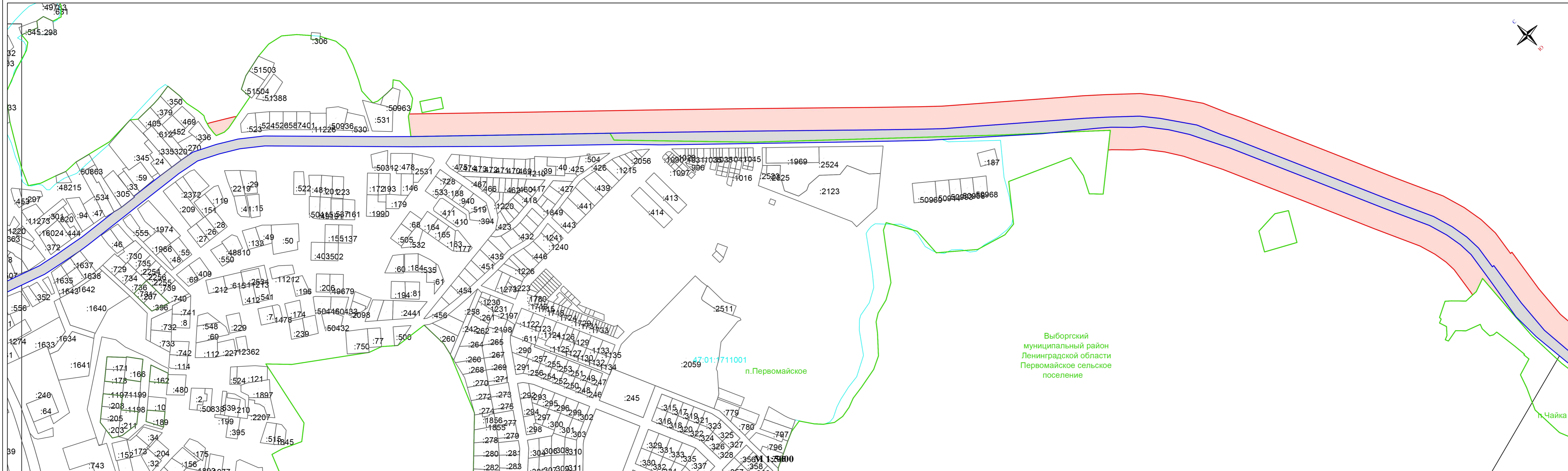


Схема расположения границ придорожных полос участка автомобильной дороги общего пользования регионального значения «Огоньки - Стрельцово - Толоконниково» учетный номер 41К-181, расположенном в границах Выборгского муниципального района Ленинградской области



Условные обозначения:

- |  |   |  |                     |   |
|--|---|--|---------------------|---|
|  | - граница полосы отвода автомобильной дороги;     |  | Подгорье            | -наименование населенного пункта;                     |
|  | - граница придорожных полос автомобильной дороги; |  | Приозерский         | -наименование муниципального района;                  |
|  | -граница земельных участков, учтенных в ЕГРН;     |  | муниципальный район |   |
|  | -граница населенного пункта в ЕГРН;               |  | 47:01:1501001       | -номер кадастрового квартала;                         |
|  | -граница населенного пункта по ГП;                |  | :145                | - обозначение кадастрового номера земельного участка; |
|  | -граница кадастрового квартала;                   |  |                     |   |
|  | -граница муниципального района;                   |  |                     |   |

**Примечание:**  
В соответствии с п.п.2 п.2 ст.26 №257-ФЗ от 8 ноября 2007 г. "Об автомобильных дорогах и о дорожной деятельности в Российской Федерации и о внесении в отдельные законодательные акты" в зависимости от класса и (или) категории автомобильных дорог с учетом перспектив их развития ширина каждой придорожной полосы устанавливается в размере пятидесяти метров - для автомобильных дорог третьей и четвертой категорий.

Схема листов

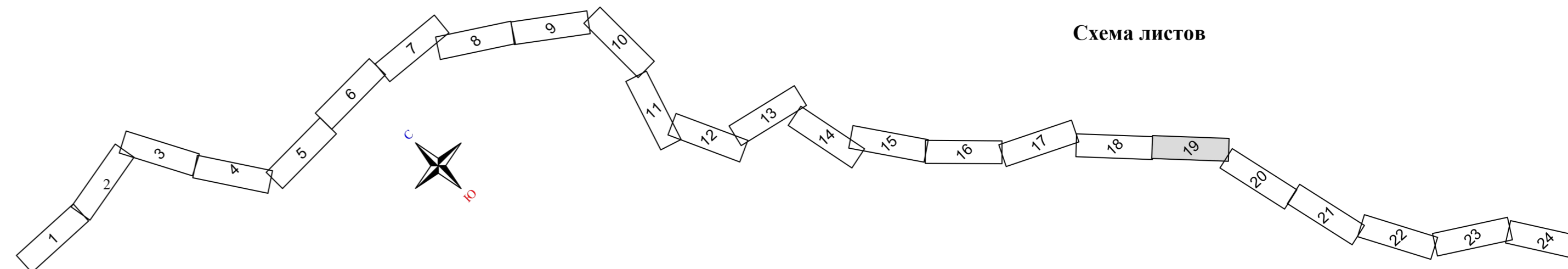
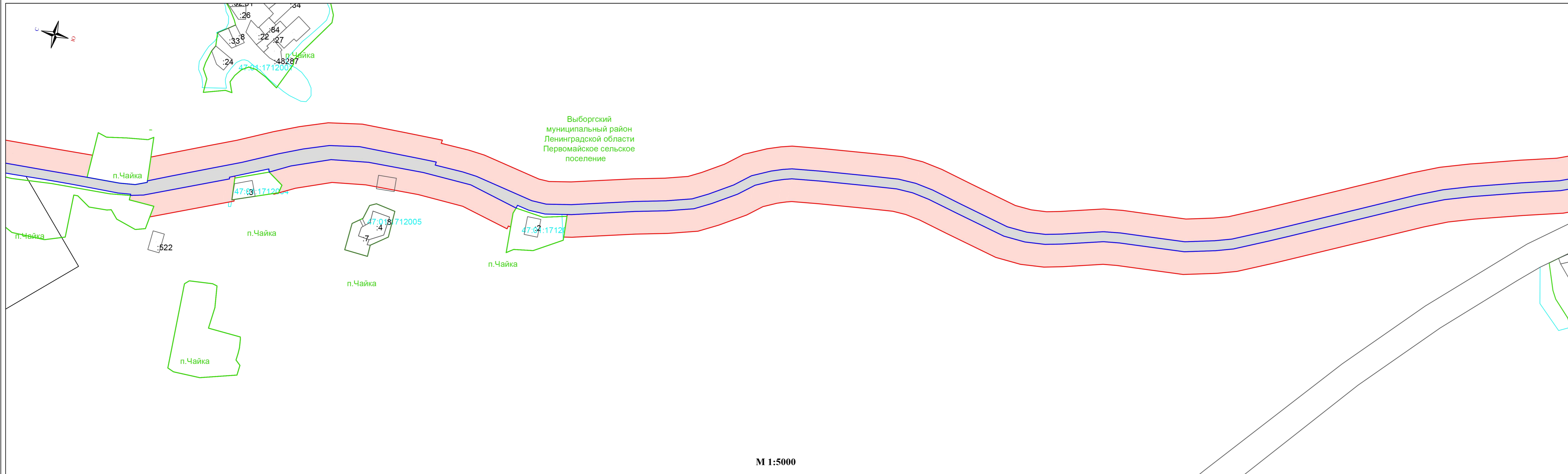


Схема расположения границ придорожных полос участка автомобильной дороги общего пользования регионального значения «Огоньки - Стрельцово - Толоконниково» учетный номер 41К-181, расположенном в границах Выборгского муниципального района Ленинградской области



**Условные обозначения:**

- |  |   |  |                                 |   |
|--|---|--|---------------------------------|---|
|  | - граница полосы отвода автомобильной дороги; |  | Подгорье                        | -наименование населенного пункта;                     |
|  | -граница земельных участков, учтенных в ЕГРН; |  | Приозерский муниципальный район | -наименование муниципального района;                  |
|  | -граница населенного пункта в ЕГРН;           |  | 47:01:1501001                   | -номер кадастрового квартала;                         |
|  | -граница населенного пункта по ГП;            |  | :145                            | - обозначение кадастрового номера земельного участка; |
|  | -граница кадастрового квартала;               |  |                                 |   |
|  | -граница муниципального района;               |  |                                 |   |

**Примечание:**  
В соответствии с п.п.2 п.2 ст.26 №257-ФЗ от 8 ноября 2007 г. "Об автомобильных дорогах и о дорожной деятельности в Российской Федерации и о внесении в отдельные законодательные акты" в зависимости от класса и (или) категории автомобильных дорог с учетом перспектив их развития ширина каждой придорожной полосы устанавливается в размере пятидесяти метров - для автомобильных дорог третьей и четвертой категорий.

**Схема листов**

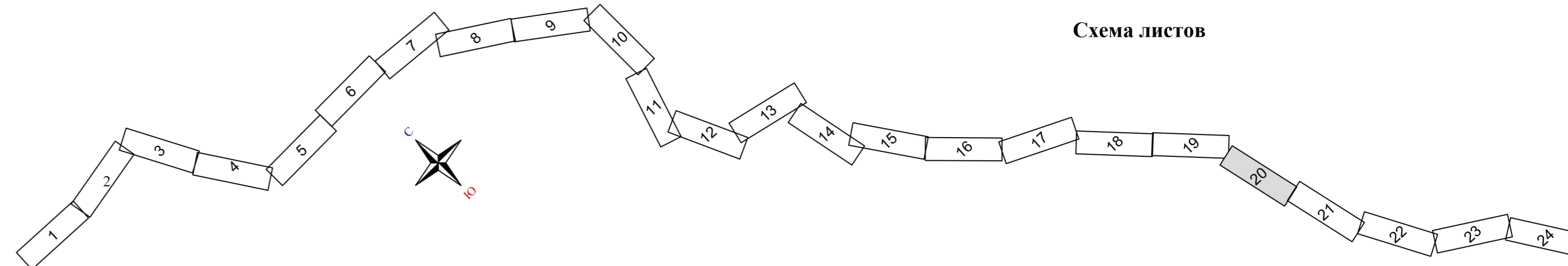
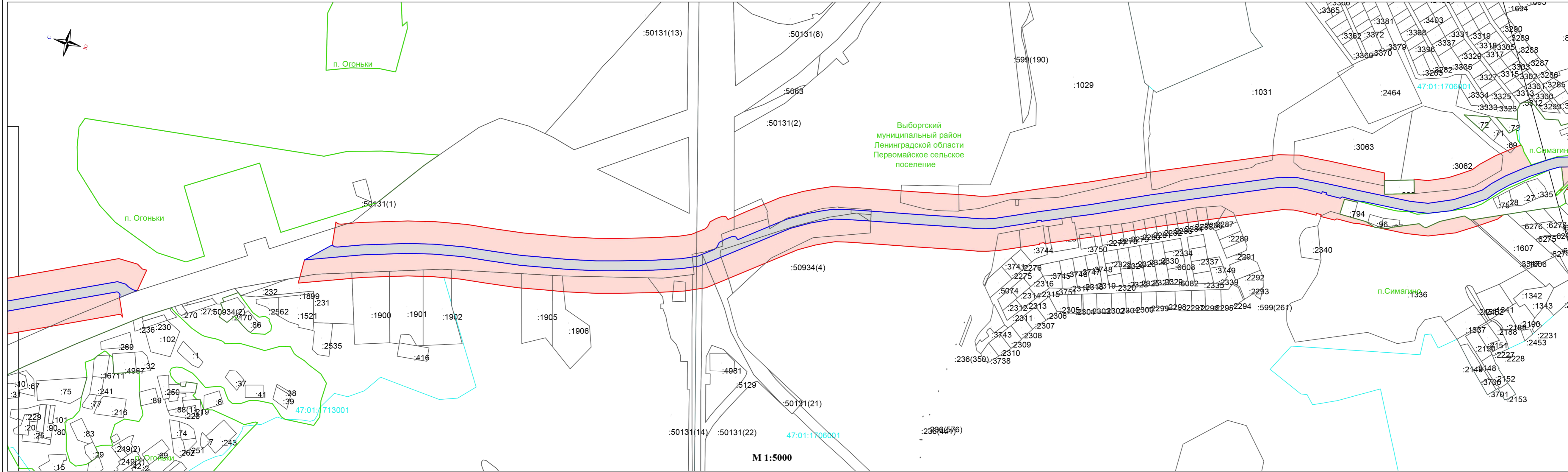








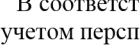




Схема расположения границ придорожных полос участка автомобильной дороги общего пользования регионального значения «Огоньки - Стрельцово - Толоконниково» учетный номер 41К-181, расположенном в границах Выборгского муниципального района Ленинградской области



Условные обозначения:

- |  |   |  |                                 |   |
|--|---|--|---------------------------------|---|
|  | - граница полосы отвода автомобильной дороги;     |  | Подгорье                        | -наименование населенного пункта;                     |
|  | - граница придорожных полос автомобильной дороги; |  | Приозерский муниципальный район | -наименование муниципального района;                  |
|  | -граница земельных участков, учтенных в ЕГРН;     |  | 47:01:1501001                   | -номер кадастрового квартала;                         |
|  | -граница населенного пункта в ЕГРН;               |  | :145                            | - обозначение кадастрового номера земельного участка; |
|  | -граница населенного пункта по ГП;                |  |                                 |   |
|  | -граница кадастрового квартала;                   |  |                                 |   |
|  | -граница муниципального района;                   |  |                                 |   |

**Примечание:**  
В соответствии с п.п.2 п.2 ст.26 №257-ФЗ от 8 ноября 2007 г. "Об автомобильных дорогах и о дорожной деятельности в Российской Федерации и о внесении в отдельные законодательные акты" в зависимости от класса и (или) категории автомобильных дорог с учетом перспектив их развития ширина каждой придорожной полосы устанавливается в размере пятидесяти метров - для автомобильных дорог третьей и четвертой категорий.

Схема листов

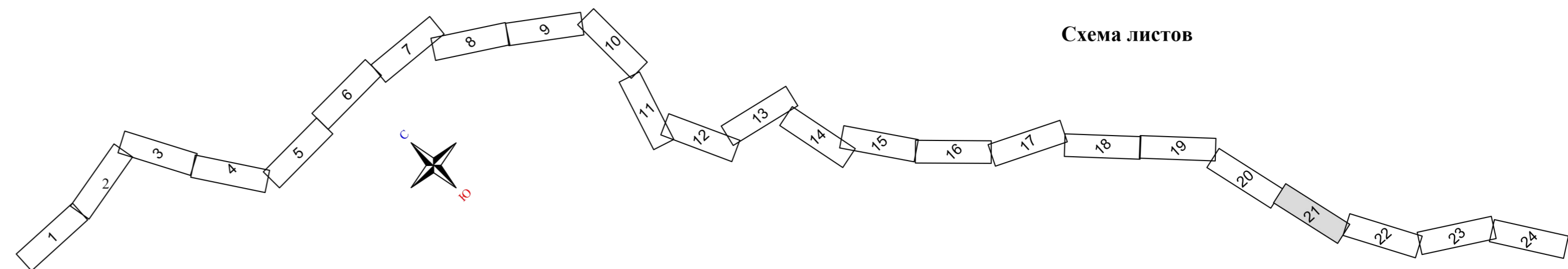
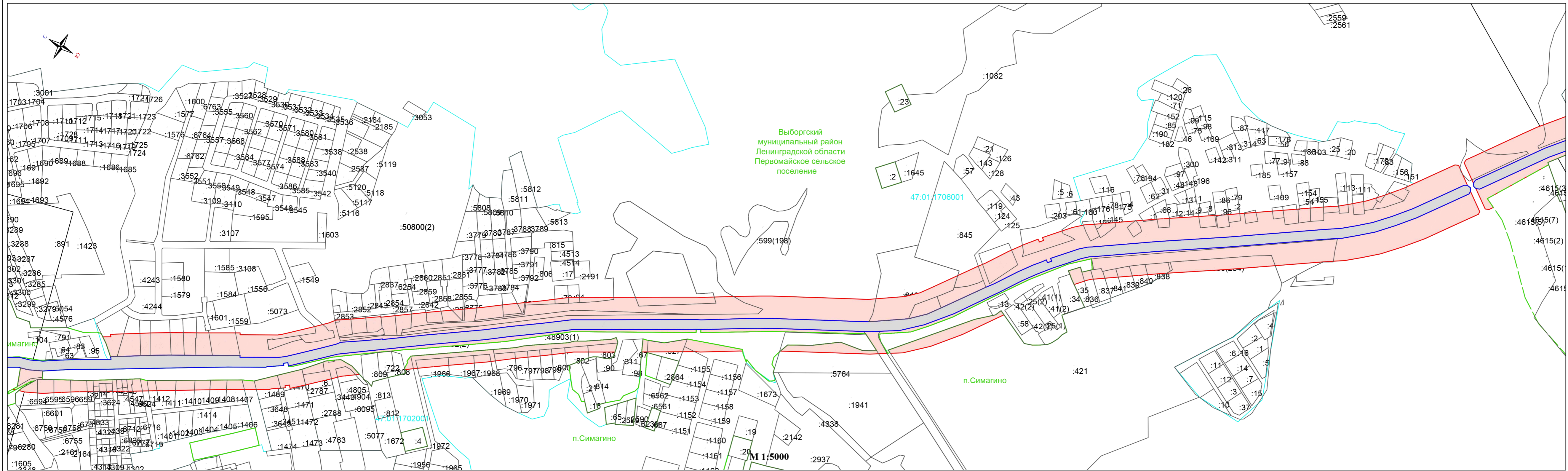










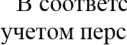


Схема расположения границ придорожных полос участка автомобильной дороги общего пользования регионального значения «Огоньки - Стрельцово - Толоконниково» учетный номер 41К-181, расположенном в границах Выборгского муниципального района Ленинградской области



Условные обозначения:

- |  |   |  |                                 |   |
|--|---|--|---------------------------------|---|
|  | - граница полосы отвода автомобильной дороги;     |  | Подгорье                        | -наименование населенного пункта;                     |
|  | - граница придорожных полос автомобильной дороги; |  | Приозерский муниципальный район | -наименование муниципального района;                  |
|  | -граница земельных участков, учтенных в ЕГРН;     |  | 47:01:1501001                   | -номер кадастрового квартала;                         |
|  | -граница населенного пункта в ЕГРН;               |  | :145                            | - обозначение кадастрового номера земельного участка; |
|  | -граница населенного пункта по ПП;                |  |                                 |   |
|  | -граница кадастрового квартала;                   |  |                                 |   |
|  | -граница муниципального района;                   |  |                                 |   |

**Примечание:**  
 В соответствии с п.п.2 п.2 ст.26 №257-ФЗ от 8 ноября 2007 г. "Об автомобильных дорогах и о дорожной деятельности в Российской Федерации и о внесении в отдельные законодательные акты" в зависимости от класса и (или) категории автомобильных дорог с учетом перспектив их развития ширина каждой придорожной полосы устанавливается в размере пятидесяти метров - для автомобильных дорог третьей и четвертой категорий.

Схема листов

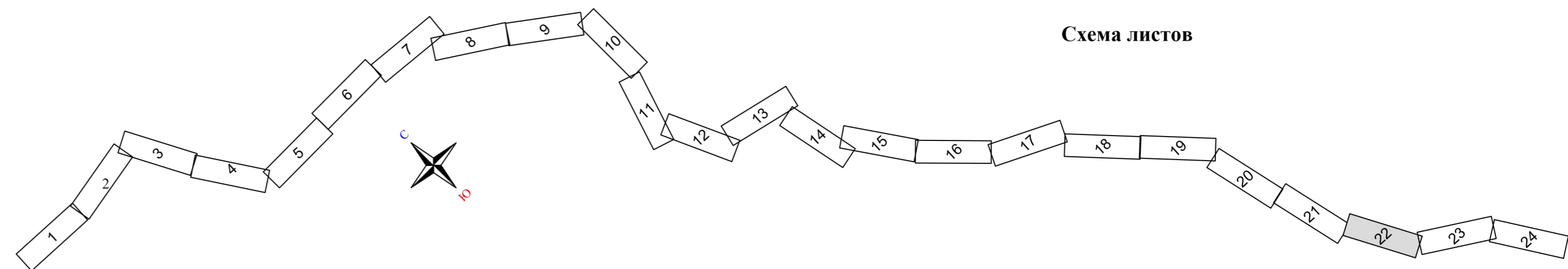
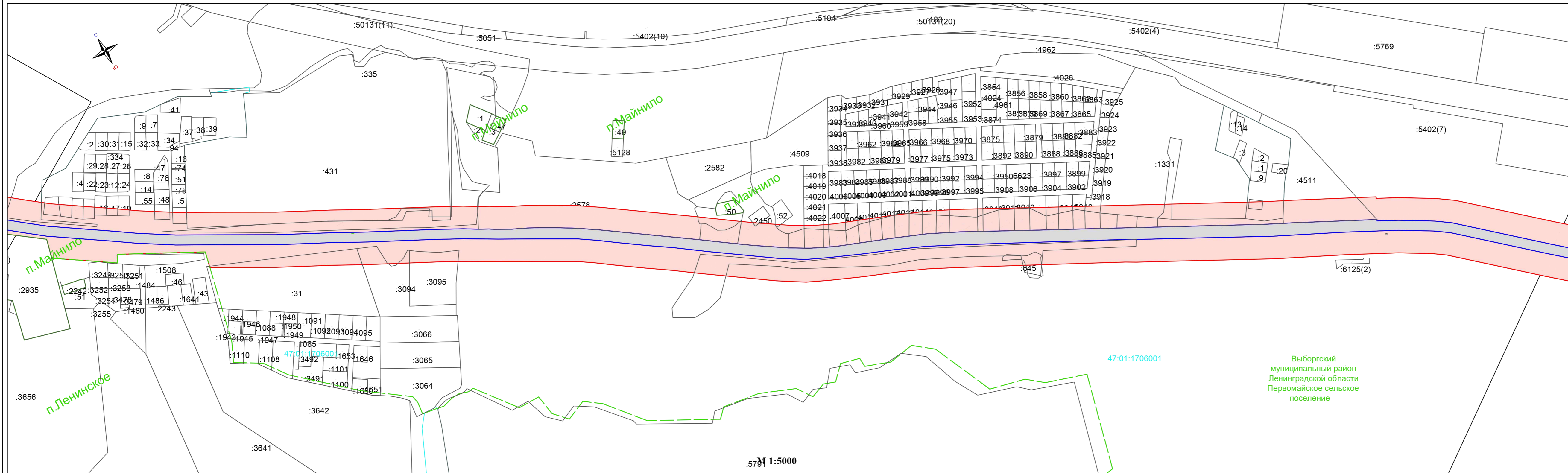













Схема расположения границ придорожных полос участка автомобильной дороги общего пользования регионального значения «Огоньки - Стрельцово - Толоконниково» учетный номер 41К-181, расположенном в границах Выборгского муниципального района Ленинградской области



Условные обозначения:

- |  |   |  |                                 |   |
|--|---|--|---------------------------------|---|
|  | - граница полосы отвода автомобильной дороги;     |  | Подгорье                        | - наименование населенного пункта;                    |
|  | - граница придорожных полос автомобильной дороги; |  | Приозерский муниципальный район | - наименование муниципального района;                 |
|  | - граница земельных участков, учтенных в ЕГРН;    |  | 47:01:1501001                   | - номер кадастрового квартала;                        |
|  | - граница населенного пункта в ЕГРН;              |  | :145                            | - обозначение кадастрового номера земельного участка; |
|  | - граница населенного пункта по ГП;               |  |                                 |   |
|  | - граница кадастрового квартала;                  |  |                                 |   |
|  | - граница муниципального района;                  |  |                                 |   |

**Примечание:**  
В соответствии с п.п.2 п.2 ст.26 №257-ФЗ от 8 ноября 2007 г. "Об автомобильных дорогах и о дорожной деятельности в Российской Федерации и о внесении в отдельные законодательные акты" в зависимости от класса и (или) категории автомобильных дорог с учетом перспектив их развития ширина каждой придорожной полосы устанавливается в размере пятидесяти метров - для автомобильных дорог третьей и четвертой категорий.

Схема листов

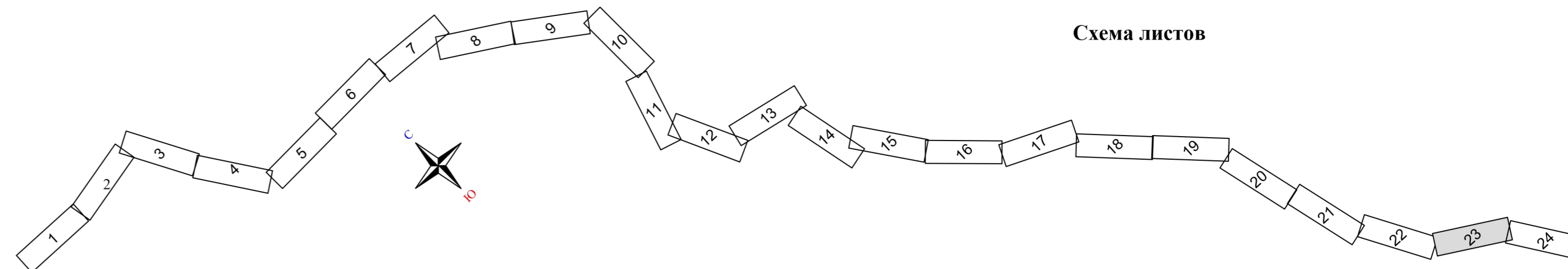
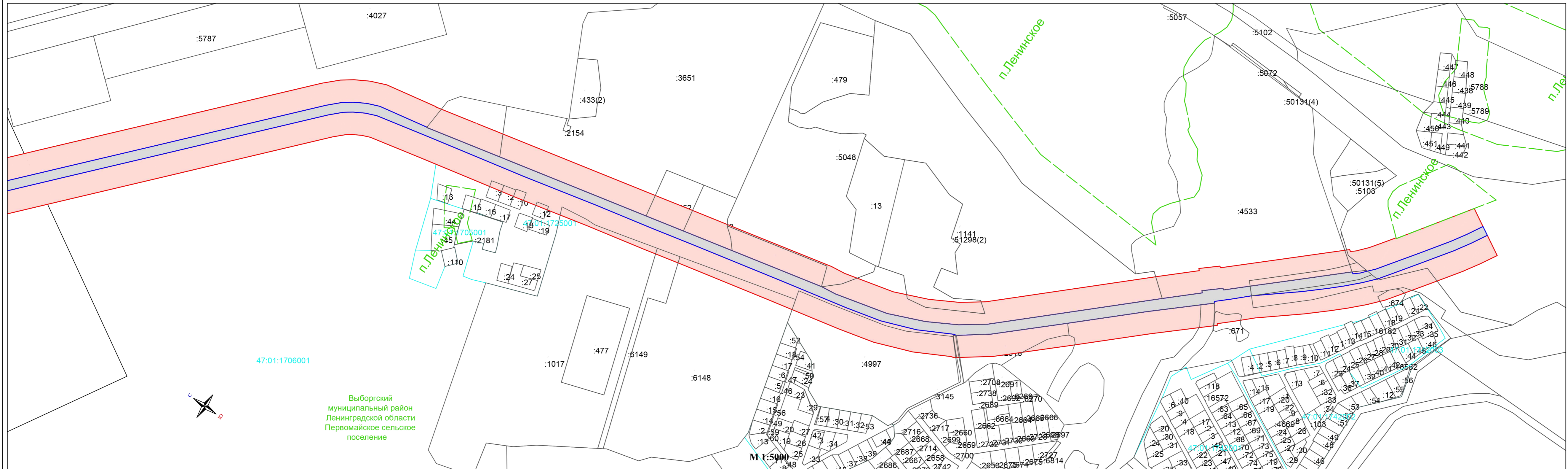















Схема расположения границ придорожных полос участка автомобильной дороги общего пользования регионального значения «Огоньки - Стрельцово - Толоконниково» учетный номер 41К-181, расположенном в границах Выборгского муниципального района Ленинградской области



- Условные обозначения:**
- |  |   |  |                                 |   |
|--|---|--|---------------------------------|---|
|  | - граница полосы отвода автомобильной дороги;     |  | Подгорье                        | -наименование населенного пункта;                     |
|  | - граница придорожных полос автомобильной дороги; |  | Приозерский муниципальный район | -наименование муниципального района;                  |
|  | -граница земельных участков, учтенных в ЕГРН;     |  | 47:01:1501001                   | -номер кадастрового квартала;                         |
|  | -граница населенного пункта в ЕГРН;               |  | :145                            | - обозначение кадастрового номера земельного участка; |
|  | -граница населенного пункта по ГП;                |  |                                 |   |
|  | -граница кадастрового квартала;                   |  |                                 |   |
|  | -граница муниципального района;                   |  |                                 |   |

**Примечание:**  
 В соответствии с п.п.2 п.2 ст.26 №257-ФЗ от 8 ноября 2007 г. "Об автомобильных дорогах и о дорожной деятельности в Российской Федерации и о внесении в отдельные законодательные акты" в зависимости от класса и (или) категории автомобильных дорог с учетом перспектив их развития ширина каждой придорожной полосы устанавливается в размере пятидесяти метров - для автомобильных дорог третьей и четвертой категорий.

