

**КОМИТЕТ ПО ДОРОЖНОМУ ХОЗЯЙСТВУ
ЛЕНИНГРАДСКОЙ ОБЛАСТИ**

ПРИКАЗ

« 24 » декабря 2020 года

№ 66/20

**«Об установлении придорожных полос
автомобильной дороги общего пользования регионального значения
«Санкт-Петербург - Матокса» учетный номер 41К-065, расположенной
в границах Всеволожского муниципального района
Ленинградской области»**

В соответствии с Земельным кодексом Российской Федерации, Федеральным законом от 8 ноября 2007 года № 257-ФЗ «Об автомобильных дорогах и о дорожной деятельности в Российской Федерации и о внесении изменений в отдельные законодательные акты Российской Федерации» и Положением о Комитете по дорожному хозяйству Ленинградской области, утвержденным постановлением Правительства Ленинградской области от 07 сентября 2011 года № 283, приказываю:

1. Установить придорожные полосы автомобильной дороги общего пользования регионального значения «Санкт-Петербург – Матокса» (II и III технических категорий) учетный номер 41К-065, расположенной в границах Всеволожского муниципального района Ленинградской области (далее – Автомобильная дорога), для участка II технической категории - шириной 75 метров, для участка III технической категории – шириной 50 метров, считая от границы полосы отвода с каждой стороны Автомобильной дороги, являющиеся зоной с особым режимом использования земель, согласно текстовому описанию местоположения границ установленной зоны - перечню кадастровых номеров земельных участков, которые полностью или частично расположены в границах придорожных полос (приложение №1 к настоящему приказу), графическому описанию местоположения границ установленной зоны - схеме расположения границ придорожных полос (приложение №2 к настоящему приказу), перечню координат характерных точек границ установленной зоны (приложение №3 к настоящему приказу).

2. Государственному казенному учреждению Ленинградской области «Управление автомобильных дорог Ленинградской области»:

- обозначить границы придорожных полос Автомобильной дороги информационными щитами (указателями), устанавливаемыми на межевых знаках, обозначающих границы полосы отвода Автомобильной дороги, с указанием сведений о расстоянии от границы полосы отвода до границы придорожной полосы Автомобильной дороги;

- в течение пяти рабочих дней со дня принятия настоящего приказа направить копию настоящего приказа в органы местного самоуправления, в отношении территорий которых принят настоящий приказ;

- обеспечить внесение в Единый государственный реестр недвижимости сведений о придорожных полосах Автомобильной дороги, указанных в приложениях к настоящему приказу;

- обеспечить контроль за соблюдением особого режима использования земель в границах придорожных полос Автомобильной дороги.

3. Контроль за исполнением настоящего приказа оставляю за собой.

Председатель Комитета
по дорожному хозяйству
Ленинградской области



Д.С. Седов

ПЕРЕЧЕНЬ

кадастровых номеров земельных участков, которые полностью или частично расположены в границах придорожных полос автомобильной дороги общего пользования регионального значения "Санкт-Петербург – Матокса" учетный номер 41К-065, расположенной в границах Всеволожского муниципального района Ленинградской области (кадастровый номер 47:07:0000000:91712, 1.7887 га; 47:07:0000000:91713, 2.0003 га; 47:07:0000000:91453, 18.3710 га; 47:07:0000000:92392, 10.6435 га; 47:07:0000000:90832, 5.0559 га; 47:07:0000000:91532, 11.7395 га; 47:07:0000000:91428, 37.4945 га; 47:07:1424001:662, 0.0161 га)

№ п/п	Кадастровый номер земельного участка	Площадь земельного участка или его части, га
1	47:07:1430028:5	0.0966
2	47:07:1433003:17	0.0997
3	47:07:1425001:14	0.1000
4	47:07:0502033:17	0.1000
5	47:07:1425001:37	0.1001
6	47:07:1421001:23	0.0619
7	47:07:1430028:10	0.0625
8	47:07:1402011:24	0.0643
9	47:07:1430035:13	0.0658
10	47:07:1430028:12	0.0660
11	47:07:1433004:31	0.0596
12	47:07:1430028:24	0.0599
13	47:07:1430035:1	0.0600
14	47:07:1430035:14	0.0600
15	47:07:1430028:15	0.0600
16	47:07:0506001:38	0.0800
17	47:07:1402017:32	0.0810
18	47:07:1402015:29	0.0835
19	47:07:1402017:34	0.0835
20	47:07:1430035:19	0.0843
21	47:07:1430028:2	0.0600
22	47:07:1421001:17	0.0604
23	47:07:1430028:26	0.0605
24	47:07:0000000:40676	0.0607
25	47:07:1430035:15	0.0608
26	47:07:0000000:346(1)	0.0001
27	47:07:1416002:26	0.0002
28	47:07:1433004:12	0.0003
29	47:07:1421001:4	0.0006
30	47:07:1402018:26	0.0689
31	47:07:1402017:20	0.0705
32	47:07:1430034:10	0.0706
33	47:07:1402014:5	0.0748
34	47:07:0000000:89692	0.0749
35	47:07:1402015:42	0.0024
36	47:07:1402018:22	0.0026
37	47:07:1430034:6	0.0030
38	47:07:1403007:28	0.0031
39	47:07:0516001:266	0.0034
40	47:07:1421001:19	0.0445

№ п/п	Кадастровый номер земельного участка	Площадь земельного участка или его части, га
41	47:07:1406006:6	0.0452
42	47:07:1402015:40	0.0467
43	47:07:1425001:52	0.0471
44	47:07:1420004:5	0.0476
45	47:07:1402017:27	0.0060
46	47:07:1433002:23	0.0062
47	47:07:1433003:18	0.0104
48	47:07:1403008:1	0.0106
49	47:07:1420003:18	0.0108
50	47:07:1433002:21	0.0660
51	47:07:1406005:27	0.0661
52	47:07:1406004:15	0.0665
53	47:07:1422001:66	0.0666
54	47:07:1403007:24	0.0671
55	47:07:1403002:30	0.0555
56	47:07:1416002:95	0.0557
57	47:07:0000000:89096	0.0567
58	47:07:1402014:12	0.0880
59	47:07:1430028:17	0.0898
60	47:07:1402017:35	0.0900
61	47:07:1403009:5	0.0949
62	47:07:0516001:366	0.0950
63	47:07:1430035:7	0.0567
64	47:07:1421001:16	0.0569
65	47:07:1403003:1	0.0123
66	47:07:1416002:96	0.0299
67	47:07:1430027:15	0.0310
68	47:07:1403007:25	0.0333
69	47:07:1430027:24	0.0336
70	47:07:1416002:33	0.0340
71	47:07:1403003:5	0.0137
72	47:07:1430027:26	0.0158
73	47:07:1423002:4	0.0163
74	47:07:1403002:15	0.0166
75	47:07:1402010:10	0.0760
76	47:07:1402018:11	0.0766
77	47:07:1402011:10	0.0771
78	47:07:1430035:22	0.0794
79	47:07:1402017:30	0.0794
80	47:07:1402011:18	0.0010
81	47:07:1406005:26	0.0013
82	47:07:0153001:2518(5)	0.0013
83	47:07:1410025:60	0.0016
84	47:07:1416002:25	0.0022
85	47:07:1423002:10	0.0035
86	47:07:0000000:41965	0.0047
87	47:07:0153001:2518(14)	0.0051
88	47:07:1406004:13	0.0060
89	47:07:0153001:2485(3)	0.0060
90	47:07:1403008:3	0.1003
91	47:07:1433002:17	0.1009
92	47:07:1425001:5	0.1061
93	47:07:1406005:9	0.1089

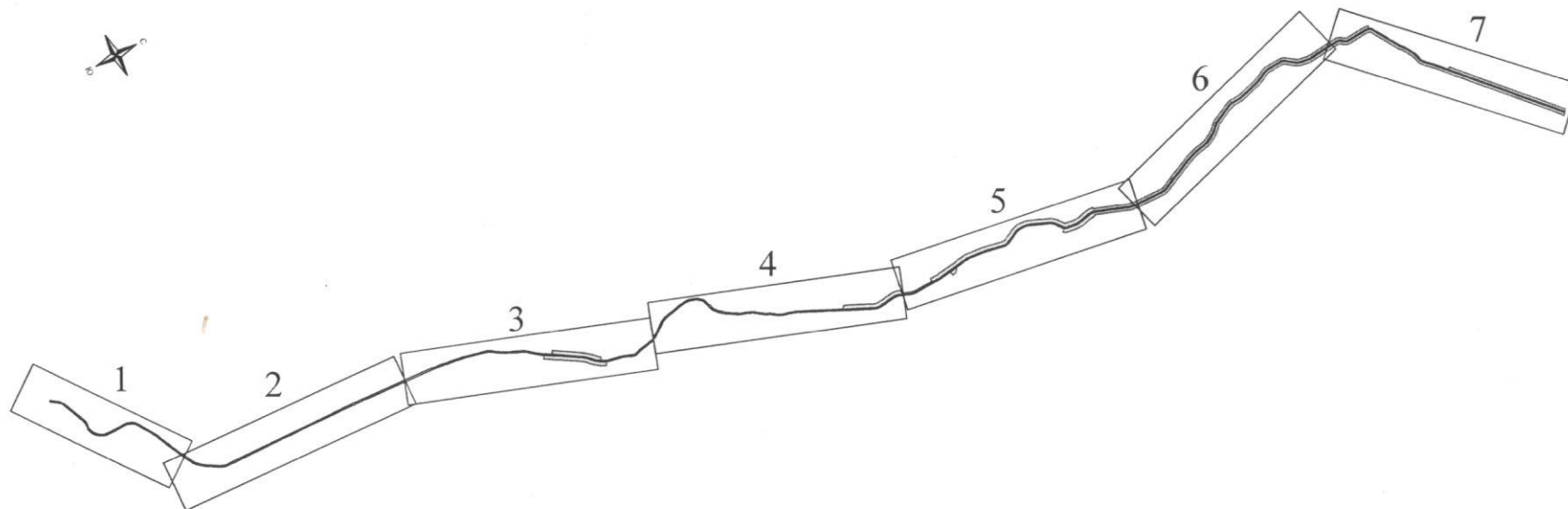
№ п/п	Кадастровый номер земельного участка	Площадь земельного участка или его части, га
94	47:07:1402015:37	0.1093
95	47:07:1402015:36	0.1200
96	47:07:0516001:326(1)	0.1272
97	47:07:1425001:41	0.1300
98	47:07:1433001:3	0.1320
99	47:07:1406006:13	0.1358
100	47:07:0000000:91501(1)	0.1372
101	47:07:1425001:58	0.1409
102	47:07:0000000:91597	0.1490
103	47:07:1420004:27	0.1690
104	47:07:0154001:58	0.1973
105	47:07:0153001:3655	0.2587
106	47:07:0153001:3574(1)	0.2872
107	47:07:0153001:4882	0.4574
108	47:07:0154001:65	0.4954
109	47:07:1424001:99	0.6768
110	47:07:1433003:2	0.0504
111	47:07:1425001:35	0.0518
112	47:07:1406004:235	0.0532
113	47:07:1430027:4	0.0549
114	47:07:1406005:21	0.0552
115	47:07:1403009:7(1)	0.0108
116	47:07:1406006:23	0.0108
117	47:07:1402011:13	0.0110
118	47:07:1423002:17	0.0112
119	47:07:1420001:31	0.0122
120	47:07:1430034:15	0.0190
121	47:07:1416002:116	0.0201
122	47:07:1430035:17	0.0231
123	47:07:1416002:86	0.0244
124	47:07:1407004:19	0.0264
125	47:07:1403002:2	0.0570
126	47:07:1402015:39	0.0575
127	47:07:1410025:71	0.0584
128	47:07:1430034:3	0.0591
129	47:07:1421001:5	0.0595
130	47:07:1403008:8(2)	0.0379
131	47:07:1423002:8	0.0404
132	47:07:1416002:118	0.0411
133	47:07:1403009:2	0.0420
134	47:07:1430043:4	0.0426
135	47:07:1403009:7(2)	0.0593
136	47:07:1421001:8	0.0600
137	47:07:0000000:89139	0.0600
138	47:07:1421001:6	0.0600
139	47:07:1430028:32	0.0600
140	47:07:1430035:16	0.0602
141	47:07:1403007:5	0.0992
142	47:07:1430028:16	0.1006
143	47:07:1402014:6	0.1015
144	47:07:1407001:18	0.0103
145	47:07:1410025:44	0.0107
146	47:07:1407001:25	0.0123

№ п/п	Кадастровый номер земельного участка	Площадь земельного участка или его части, га
147	47:07:1416002:65	0.0391
148	47:07:1430034:29	0.0146
149	47:07:1416002:105	0.0151
150	47:07:1407001:47	0.0159
151	47:07:1416002:92	0.0391
152	47:07:1403003:3	0.0414
153	47:07:0000000:346(3)	0.0009
154	47:07:0516001:286(3)	0.0036
155	47:07:1416002:106	0.0047
156	47:07:1433004:2	0.0248
157	47:07:1430027:72	0.0252
158	47:07:1406006:12	0.0275
159	47:07:1433002:49	0.0508
160	47:07:1403008:8(1)	0.0531
161	47:07:1425001:46	0.0553
162	47:07:1402018:25	0.0669
163	47:07:1430035:4	0.0682
164	47:07:1403003:22	0.0736
165	47:07:1430035:30	0.0620
166	47:07:1425001:53	0.0630
167	47:07:1416002:63	0.0636
168	47:07:1402015:41	0.0201
169	47:07:1407001:37	0.0231
170	47:07:1403008:28	0.0241
171	47:07:1402015:38	0.0867
172	47:07:1421001:3	0.0880
173	47:07:1402018:10	0.0900
174	47:07:1402015:17	0.0828
175	47:07:1406005:4	0.0829
176	47:07:1402011:3	0.0850
177	47:07:1403007:22	0.0421
178	47:07:1425001:83	0.0483
179	47:07:1406006:24	0.0505
180	47:07:1406004:236	0.0070
181	47:07:1406005:28	0.0087
182	47:07:0516001:286(2)	0.0098
183	47:07:1433004:30	0.0739
184	47:07:1402013:63	0.0767
185	47:07:1430035:11	0.0811
186	47:07:1402017:2	0.0326
187	47:07:1416002:115	0.0355
188	47:07:1420001:32	0.0361
189	47:07:1433003:15	0.0129
190	47:07:1402011:9	0.0130
191	47:07:1423002:16	0.0140
192	47:07:1402011:25	0.0644
193	47:07:1430028:11	0.0652
194	47:07:1430027:22	0.0661
195	47:07:1403002:1	0.0570
196	47:07:1421001:48	0.0570
197	47:07:1430032:36	0.0581
198	47:07:1430035:12	0.0902
199	47:07:1420003:4	0.0902

№ п/п	Кадастровый номер земельного участка	Площадь земельного участка или его части, га
200	47:07:1406005:48	0.0903
201	47:07:1425001:38	0.1061
202	47:07:1433005:17	0.1096
203	47:07:1406006:21	0.1158
204	47:07:1402010:7	0.1176
205	47:07:1402015:35	0.1200
206	47:07:1402015:19	0.1200
207	47:07:1402015:34	0.1200
208	47:07:0502033:22	0.1200
209	47:07:1406005:17	0.1291
210	47:07:1420004:29	0.1374
211	47:07:1403008:22	0.1419
212	47:07:1425001:59	0.1643
213	47:07:1425001:61	0.2000
214	47:07:0516001:22	0.2554
215	47:07:1424001:111	1.2409
216	47:07:0153001:3574(2)	1.4887
217	47:07:0000000:18791(6)	7.3343
218	47:07:0506001:37	0.0850
219	47:07:1402017:36	0.0860
220	47:07:1430028:13	0.0865
221	47:07:1421001:14	0.0620
222	47:07:0516001:270	0.0656
223	47:07:1421001:9	0.0600
224	47:07:1421001:45	0.0633
225	47:07:1416002:53	0.0662
226	47:07:1430027:19	0.0600
227	47:07:1410025:3	0.0575
228	47:07:1416002:61	0.0755
229	47:07:1433003:33	0.0647
230	47:07:5001001:346	0.0011
231	47:07:1403007:7	0.0247
232	47:07:1430028:29	0.0800
233	47:07:1406006:5	0.0339
234	47:07:1403002:4	0.0671
235	47:07:0516001:262	0.0084
236	47:07:1416002:93	0.0650
237	47:07:0000000:40064	0.0825
238	47:07:1403008:25	0.0580
239	47:07:1416002:42	0.0676
240	47:07:1402017:28	0.0900
241	47:07:1416002:5	0.0525
242	47:07:1433003:4	0.0283
243	47:07:1402017:37	0.0900
244	47:07:1430035:6	0.0920
245	47:07:1430035:21	0.0943
246	47:07:1433004:6	0.0948
247	47:07:1402014:13	0.0966
248	47:07:1403009:9	0.0986
249	47:07:1402018:9	0.1009
250	47:07:1403008:6	0.1046
251	47:07:1425001:34	0.1087
252	47:07:1406005:19	0.1096

№ п/п	Кадастровый номер земельного участка	Площадь земельного участка или его части, га
253	47:07:1402011:14	0.1101
254	47:07:1425001:6	0.1102
255	47:07:1406005:49	0.1104
256	47:07:1406005:10	0.1157
257	47:07:1420003:3	0.1199
258	47:07:1433003:5	0.1249
259	47:07:1430046:1(1)	0.1844
260	47:07:0516001:325(2)	0.3013
261	47:07:1430046:1(2)	0.4084
262	47:07:1416002:79	0.0698
263	47:07:0000000:18820(7)	5.8263
264	47:07:1416002:10	0.0633
265	47:07:1416002:40	0.0706
266	47:07:0000000:90211	0.0923
267	47:07:1402017:19	0.1000
268	47:07:1403002:24	0.1294
269	47:07:1416002:98	0.0679
270	47:07:0000000:91475	2.3864
271	47:07:1424001:6	0.6991
272	47:07:1407001:17	0.0153
273	47:07:1407001:11	0.0023
274	47:07:1407004:3	0.0405
275	47:07:1425001:39	0.1102
276	47:07:1407001:36	0.0241
277	47:07:0502033:19	0.5119
278	47:07:0516001:261	0.0389
279	47:07:0000000:40497	0.0600
280	47:07:1403007:3	0.0954
281	47:07:1407001:33	0.0150
282	47:07:1407001:46	0.0172
283	47:07:1425001:42	0.1300
284	47:07:0154001:440	1.2478
285	47:07:0516001:34	4.8645
286	47:07:1407001:7	0.0090
287	47:07:1407001:23	0.0197
288	47:07:1430046:1(3)	1.7733
289	47:07:1416002:2	0.8746


**СХЕМА РАСПОЛОЖЕНИЯ ГРАНИЦ ПРИДОРОЖНЫХ ПОЛОС АВТОМОБИЛЬНОЙ ДОРОГИ ОБЩЕГО ПОЛЬЗОВАНИЯ РЕГИОНАЛЬНОГО ЗНАЧЕНИЯ "САНКТ-ПЕТЕРБУРГ-МАТОКСА"
УЧЕТНЫЙ НОМЕР 41К-065, РАСПОЛОЖЕННОЙ В ГРАНИЦАХ ВСЕВОЛОЖСКОГО МУНИЦИПАЛЬНОГО РАЙОНА ЛЕНИНГРАДСКОЙ ОБЛАСТИ (ОБЗОРНАЯ)**



Условные обозначения:

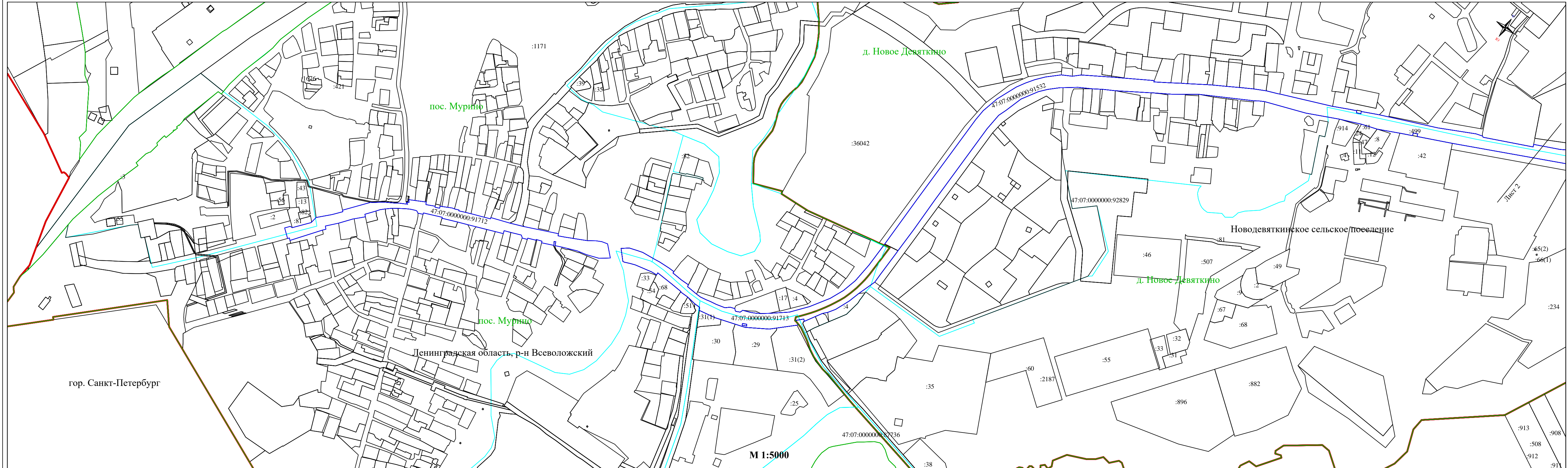


придорожная полоса автомобильной дороги



полоса отвода автомобильной дороги

СХЕМА РАСПОЛОЖЕНИЯ ГРАНИЦ ПРИДОРОЖНЫХ ПОЛОС АВТОМОБИЛЬНОЙ ДОРОГИ ОБЩЕГО ПОЛЬЗОВАНИЯ РЕГИОНАЛЬНОГО ЗНАЧЕНИЯ "САНКТ-ПЕТЕРБУРГ-МАТОКСА" УЧЕТНЫЙ НОМЕР 41К-065, РАСПОЛОЖЕННОЙ В ГРАНИЦАХ ВСЕВОЛОЖСКОГО МУНИЦИПАЛЬНОГО РАЙОНА ЛЕНИНГРАДСКОЙ ОБЛАСТИ



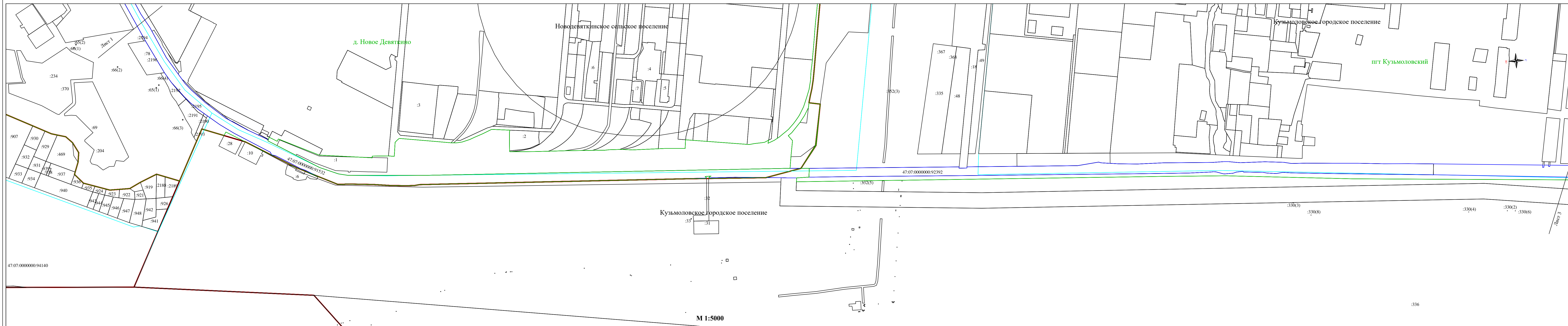
Условные обозначения:

	- граница полосы отвода автомобильной дороги;	47:03:1211002	-номер кадастрового квартала;
	- граница придорожных полос автомобильной дороги;	:145	- обозначение кадастрового номера земельного участка;
	- граница земельных участков, учтенных в ЕГРН;	Отрадное	-наименование населенного пункта;
	-граница населенного пункта в ЕГРН;	Всеволожский	-наименование муниципального района;
	-граница населенного пункта по ГП;	муниципальный район	
	-граница кадастрового квартала;		
	-граница муниципального района;		

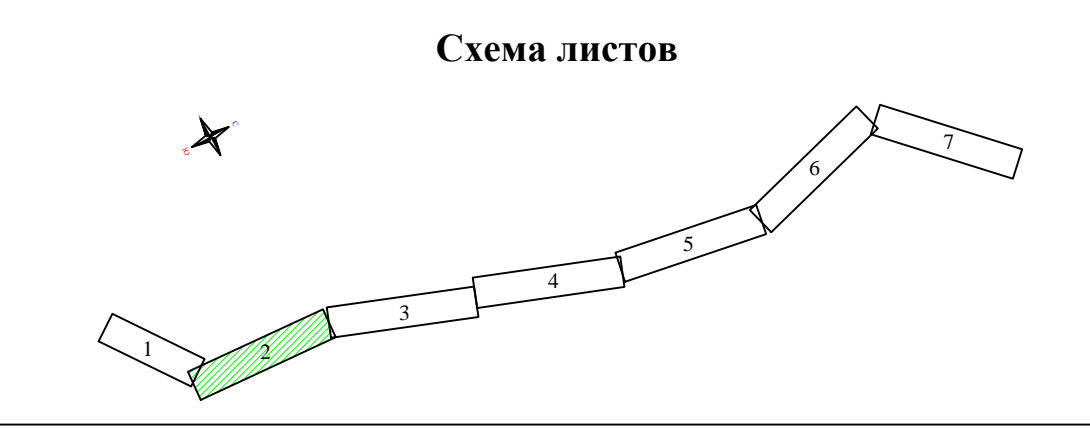


Примечание:
 В соответствии с п. 2 ст. 26 № 257-ФЗ от 8 ноября 2007 г. "Об автомобильных дорогах и о дорожной деятельности в Российской Федерации и о внесении изменений в отдельные законодательные акты Российской Федерации" в зависимости от класса и (или) категории автомобильных дорог с учетом перспектив их развития ширина каждой придорожной полосы устанавливается в размере: семидесяти пяти метров - для автомобильных дорог первой и второй категории; пятидесяти метров - для автомобильных дорог третьей и четвертой категории.

СХЕМА РАСПОЛОЖЕНИЯ ГРАНИЦ ПРИДОРОЖНЫХ ПОЛОС АВТОМОБИЛЬНОЙ ДОРОГИ ОБЩЕГО ПОЛЬЗОВАНИЯ РЕГИОНАЛЬНОГО ЗНАЧЕНИЯ "САНКТ-ПЕТЕРБУРГ-МАТОКСА" УЧЕТНЫЙ НОМЕР 41К-065, РАСПОЛОЖЕННОЙ В ГРАНИЦАХ ВСЕВОЛОЖСКОГО МУНИЦИПАЛЬНОГО РАЙОНА ЛЕНИНГРАДСКОЙ ОБЛАСТИ

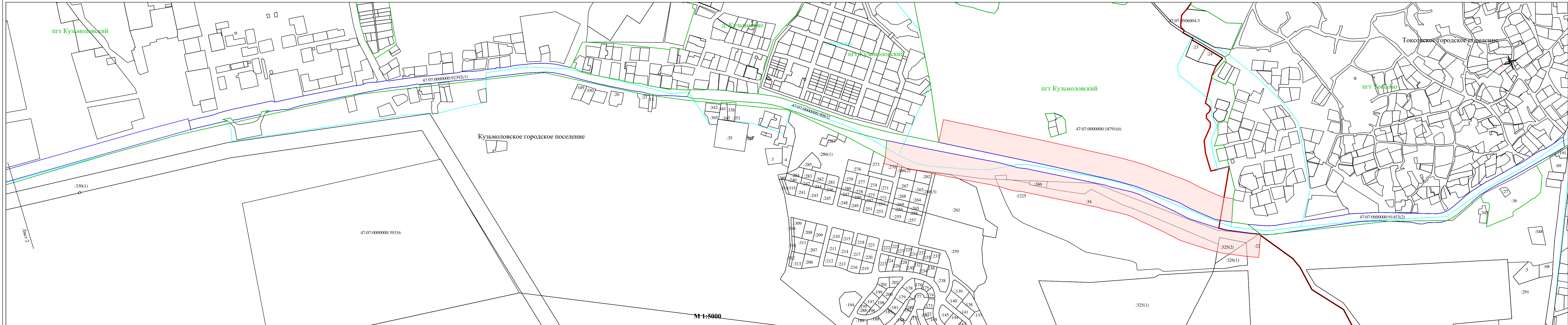


Условные обозначения:	
	- граница полосы отвода автомобильной дороги;
	- граница придорожных полос автомобильной дороги;
	- граница земельных участков, учтенных в ЕГРН;
	- граница населенного пункта в ЕГРН;
	- граница населенного пункта по ГП;
	- граница кадастрового квартала;
	- граница муниципального района;
	47:03:1211002 - номер кадастрового квартала;
	:145 - обозначение кадастрового номера земельного участка;
	Отрадное - наименование населенного пункта;
	Всеволожский - наименование муниципального района;



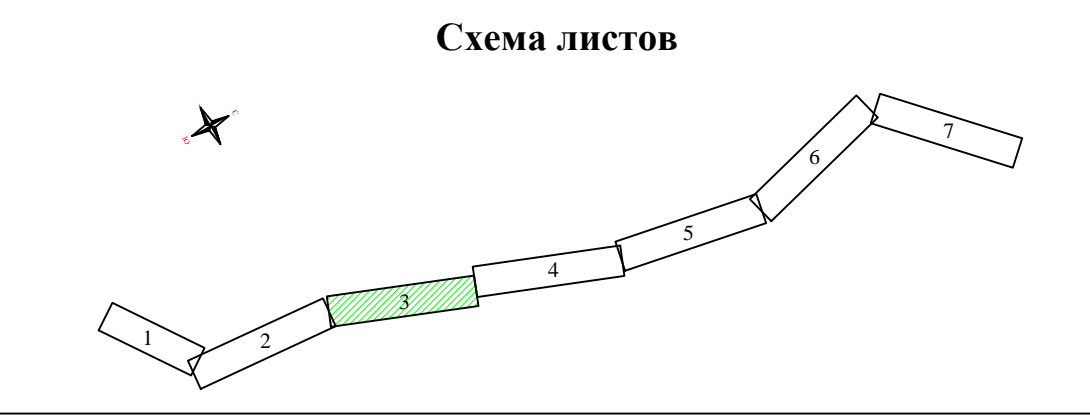
Примечание:
 В соответствии с п. 2 ст. 26 № 257-ФЗ от 8 ноября 2007 г. "Об автомобильных дорогах и о дорожной деятельности в Российской Федерации и о внесении изменений в отдельные законодательные акты Российской Федерации" в зависимости от класса и (или) категории автомобильных дорог с учетом перспектив их развития ширина каждой придорожной полосы устанавливается в размере: семидесяти пяти метров - для автомобильных дорог первой и второй категории; пятидесяти метров - для автомобильных дорог третьей и четвертой категории.

СХЕМА РАСПОЛОЖЕНИЯ ГРАНИЦ ПРИДОРΟЖНЫХ ПОЛОС АВТОМОБИЛЬНОЙ ДОРОГИ ОБЩЕГО ПОЛЬЗОВАНИЯ РЕГИОНАЛЬНОГО ЗНАЧЕНИЯ "САНКТ-ПЕТЕРБУРГ-МАТОКСА" УЧЕТНЫЙ НОМЕР 41К-065, РАСПОЛОЖЕННОЙ В ГРАНИЦАХ ВСЕВОЛОЖСКОГО МУНИЦИПАЛЬНОГО РАЙОНА ЛЕНИНГРАДСКОЙ ОБЛАСТИ



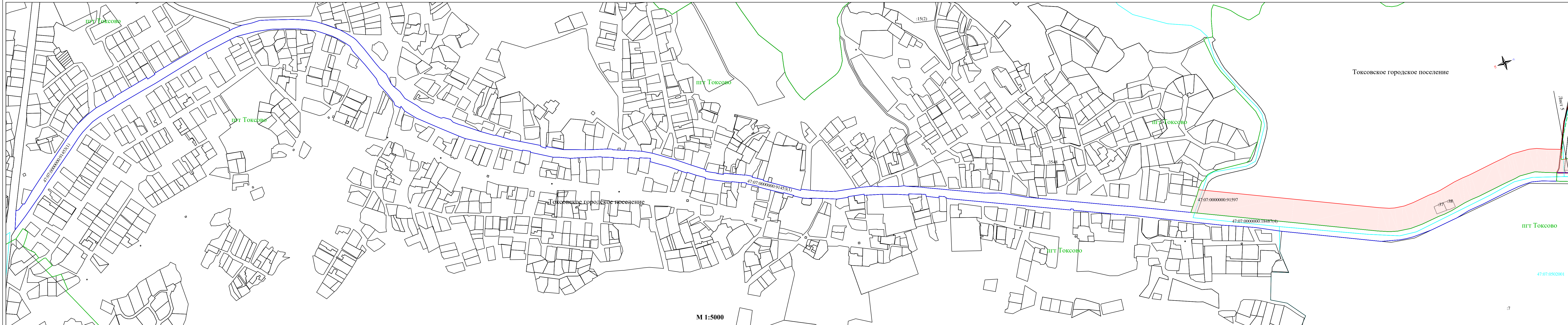
Условные обозначения:

	- граница полосы отвода автомобильной дороги;		-номер кадастрового квартала;
	- граница придорожных полос автомобильной дороги;		- обозначение кадастрового номера земельного участка;
	-граница земельных участков, учтенных в ЕГРН;		-наименование населенного пункта;
	-граница населенного пункта в ЕГРН;		-наименование муниципального района;
	-граница населенного пункта по ГП;		
	-граница кадастрового квартала;		
	-граница муниципального района;		

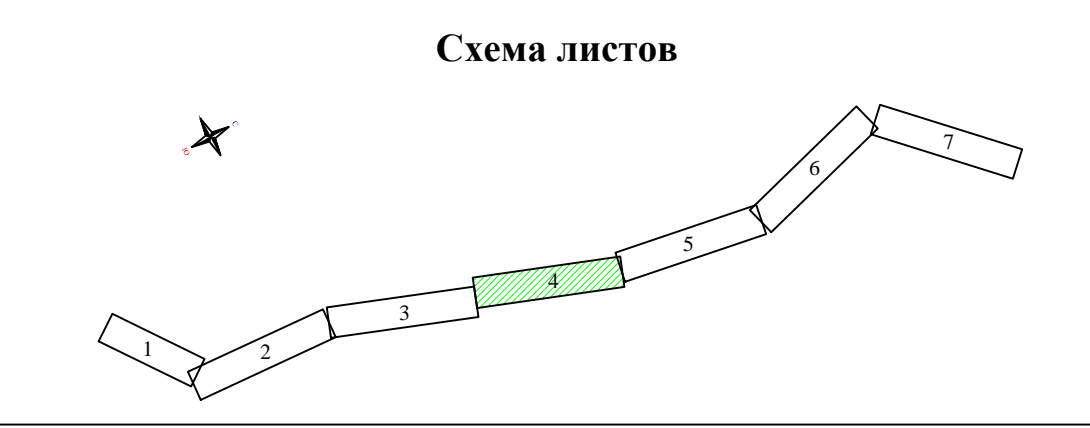


Примечание:
 В соответствии с п. 2 ст. 26 № 257-ФЗ от 8 ноября 2007 г. "Об автомобильных дорогах и о дорожной деятельности в Российской Федерации и о внесении изменений в отдельные законодательные акты Российской Федерации" в зависимости от класса и (или) категории автомобильных дорог с учетом перспектив их развития ширина каждой придорожной полосы устанавливается в размере: семидесяти пяти метров - для автомобильных дорог первой и второй категории; пятидесяти метров - для автомобильных дорог третьей и четвертой категории.

СХЕМА РАСПОЛОЖЕНИЯ ГРАНИЦ ПРИДОРОЖНЫХ ПОЛОС АВТОМОБИЛЬНОЙ ДОРОГИ ОБЩЕГО ПОЛЬЗОВАНИЯ РЕГИОНАЛЬНОГО ЗНАЧЕНИЯ "САНКТ-ПЕТЕРБУРГ-МАТОКСА" УЧЕТНЫЙ НОМЕР 41К-065, РАСПОЛОЖЕННОЙ В ГРАНИЦАХ ВСЕВОЛОЖСКОГО МУНИЦИПАЛЬНОГО РАЙОНА ЛЕНИНГРАДСКОЙ ОБЛАСТИ

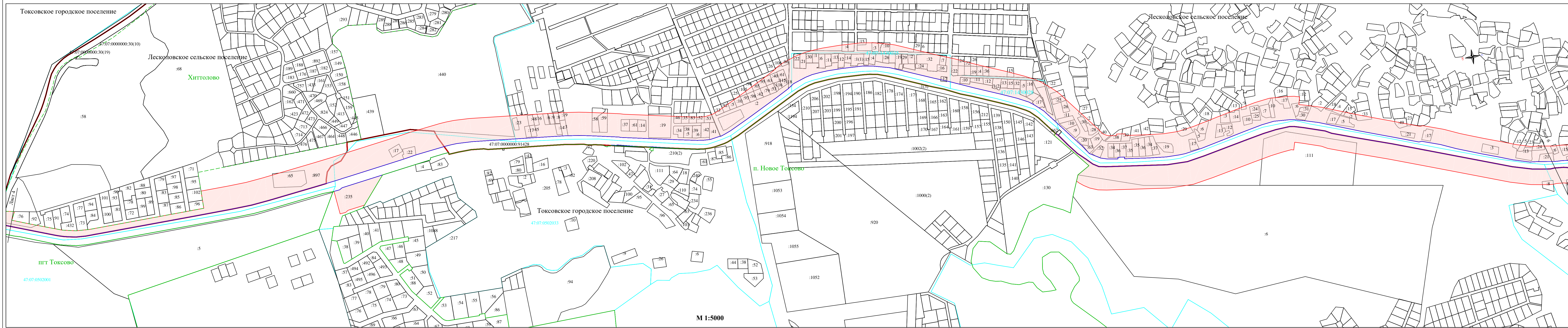


Условные обозначения:	
	- граница полосы отвода автомобильной дороги;
	- граница придорожных полос автомобильной дороги;
	- граница земельных участков, учтенных в ЕГРН;
	- граница населенного пункта в ЕГРН;
	- граница населенного пункта по ГП;
	- граница кадастрового квартала;
	- граница муниципального района;
	47:03:1211002 - номер кадастрового квартала;
	:145 - обозначение кадастрового номера земельного участка;
	Отрадное - наименование населенного пункта;
	Всеволожский - наименование муниципального района;



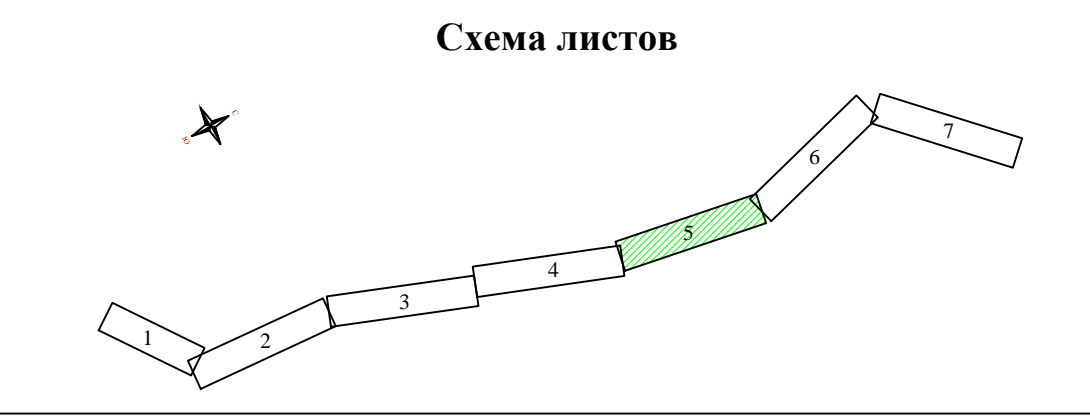
Примечание:
 В соответствии с п. 2 ст. 26 № 257-ФЗ от 8 ноября 2007 г. "Об автомобильных дорогах и о дорожной деятельности в Российской Федерации и о внесении изменений в отдельные законодательные акты Российской Федерации" в зависимости от класса и (или) категории автомобильных дорог с учетом перспектив их развития ширина каждой придорожной полосы устанавливается в размере: семидесяти пяти метров - для автомобильных дорог первой и второй категории; пятидесяти метров - для автомобильных дорог третьей и четвертой категории.

СХЕМА РАСПОЛОЖЕНИЯ ГРАНИЦ ПРИДОРОЖНЫХ ПОЛОС АВТОМОБИЛЬНОЙ ДОРОГИ ОБЩЕГО ПОЛЬЗОВАНИЯ РЕГИОНАЛЬНОГО ЗНАЧЕНИЯ "САНКТ-ПЕТЕРБУРГ-МАТОКСА" УЧЕТНЫЙ НОМЕР 41К-065, РАСПОЛОЖЕННОЙ В ГРАНИЦАХ ВСЕВОЛОЖСКОГО МУНИЦИПАЛЬНОГО РАЙОНА ЛЕНИНГРАДСКОЙ ОБЛАСТИ



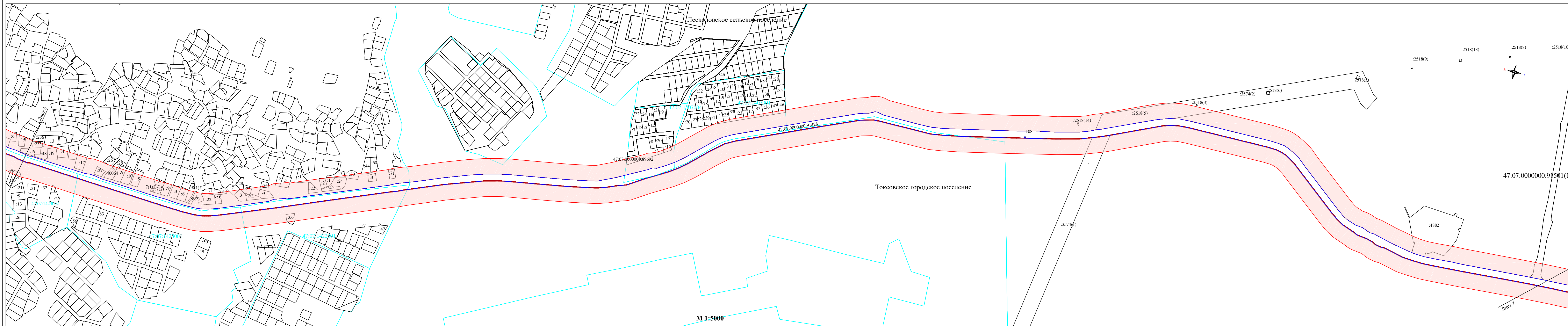
Условные обозначения:

	- граница полосы отвода автомобильной дороги;	47:03:1211002	-номер кадастрового квартала;
	- граница придорожных полос автомобильной дороги;	:145	- обозначение кадастрового номера земельного участка;
	- граница земельных участков, учтенных в ЕГРН;	Отрадное	-наименование населенного пункта;
	-граница населенного пункта в ЕГРН;	Всеволожский	-наименование муниципального района;
	-граница населенного пункта по ГП;	муниципальный район	
	-граница кадастрового квартала;		
	-граница муниципального района;		



Примечание:
 В соответствии с п. 2 ст. 26 № 257-ФЗ от 8 ноября 2007 г. "Об автомобильных дорогах и о дорожной деятельности в Российской Федерации и о внесении изменений в отдельные законодательные акты Российской Федерации" в зависимости от класса и (или) категории автомобильных дорог с учетом перспектив их развития ширина каждой придорожной полосы устанавливается в размере: семидесяти пяти метров - для автомобильных дорог первой и второй категории; пятидесяти метров - для автомобильных дорог третьей и четвертой категории.

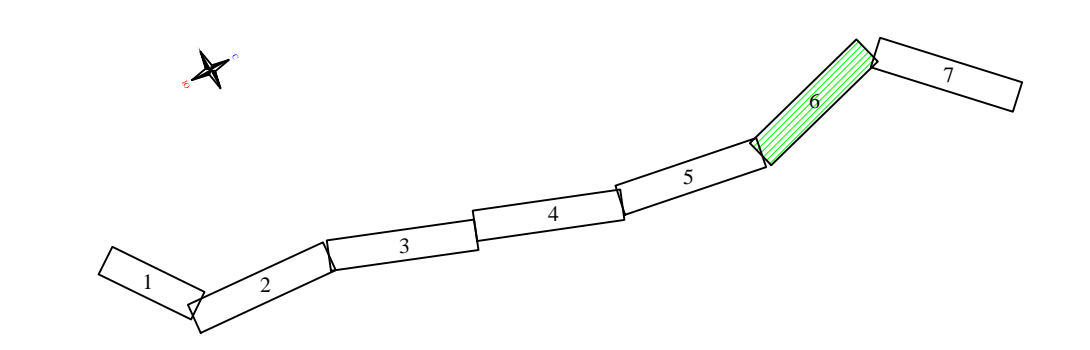
СХЕМА РАСПОЛОЖЕНИЯ ГРАНИЦ ПРИДОРΟЖНЫХ ПОЛОС АВТОМОБИЛЬНОЙ ДОРОГИ ОБЩЕГО ПОЛЬЗОВАНИЯ РЕГИОНАЛЬНОГО ЗНАЧЕНИЯ "САНКТ-ПЕТЕРБУРГ-МАТОКСА" УЧЕТНЫЙ НОМЕР 41К-065, РАСПОЛОЖЕННОЙ В ГРАНИЦАХ ВСЕВОЛОЖСКОГО МУНИЦИПАЛЬНОГО РАЙОНА ЛЕНИНГРАДСКОЙ ОБЛАСТИ



Условные обозначения:

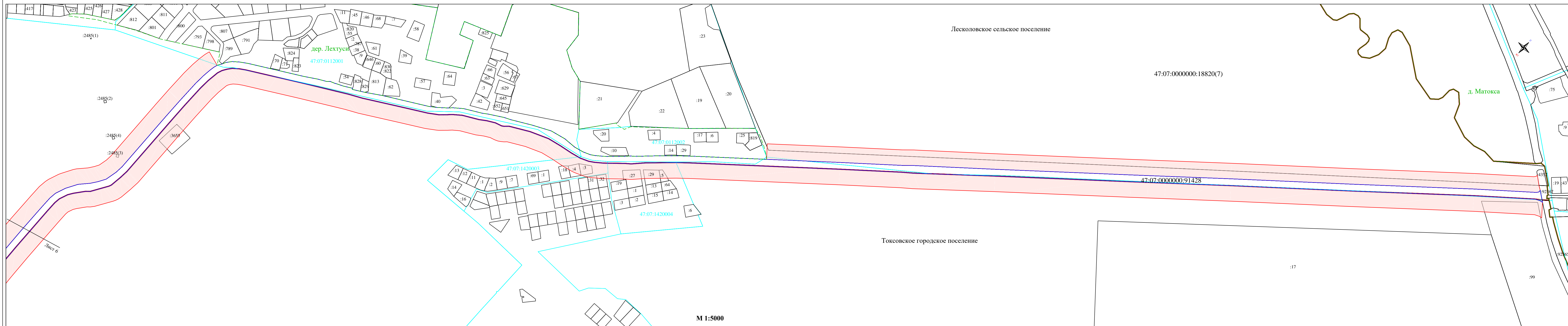
	- граница полосы отвода автомобильной дороги;	47:03:1211002	-номер кадастрового квартала;
	- граница придорожных полос автомобильной дороги;	:145	- обозначение кадастрового номера земельного участка;
	-граница земельных участков, учтенных в ЕГРН;	Отрадное	-наименование населенного пункта;
	-граница населенного пункта в ЕГРН;	Всеволожский	-наименование муниципального района;
	-граница населенного пункта по ГП;	муниципальный район	
	-граница кадастрового квартала;		
	-граница муниципального района;		

Схема листов



Примечание:
 В соответствии с п. 2 ст. 26 № 257-ФЗ от 8 ноября 2007 г. "Об автомобильных дорогах и о дорожной деятельности в Российской Федерации и о внесении изменений в отдельные законодательные акты Российской Федерации" в зависимости от класса и (или) категории автомобильных дорог с учетом перспектив их развития ширина каждой придорожной полосы устанавливается в размере: семидесяти пяти метров - для автомобильных дорог первой и второй категории; пятидесяти метров - для автомобильных дорог третьей и четвертой категории.

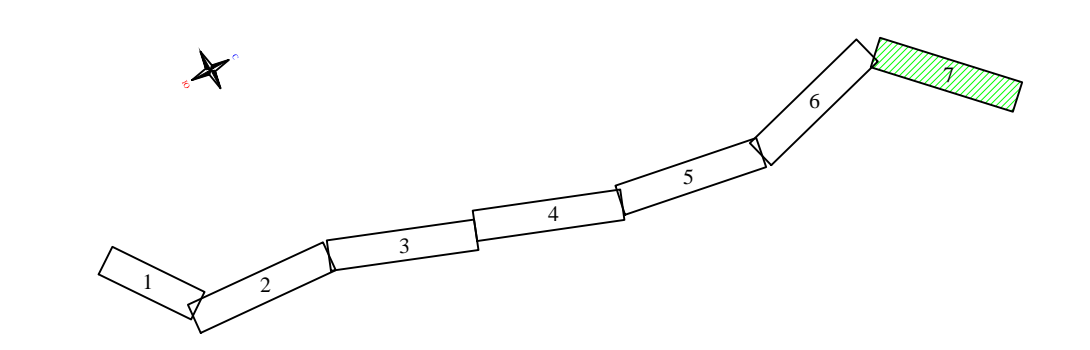
СХЕМА РАСПОЛОЖЕНИЯ ГРАНИЦ ПРИДОРОЖНЫХ ПОЛОС АВТОМОБИЛЬНОЙ ДОРОГИ ОБЩЕГО ПОЛЬЗОВАНИЯ РЕГИОНАЛЬНОГО ЗНАЧЕНИЯ "САНКТ-ПЕТЕРБУРГ-МАТОКСА" УЧЕТНЫЙ НОМЕР 41К-065, РАСПОЛОЖЕННОЙ В ГРАНИЦАХ ВСЕВОЛОЖСКОГО МУНИЦИПАЛЬНОГО РАЙОНА ЛЕНИНГРАДСКОЙ ОБЛАСТИ



Условные обозначения:

	- граница полосы отвода автомобильной дороги;		- номер кадастрового квартала;
	- граница придорожных полос автомобильной дороги;		- обозначение кадастрового номера земельного участка;
	- граница земельных участков, учтенных в ЕГРН;		- наименование населенного пункта;
	- граница населенного пункта в ЕГРН;		- наименование муниципального района;
	- граница населенного пункта по ГП;		
	- граница кадастрового квартала;		
	- граница муниципального района;		

Схема листов



Примечание:
 В соответствии с п. 2 ст. 26 № 257-ФЗ от 8 ноября 2007 г. "Об автомобильных дорогах и о дорожной деятельности в Российской Федерации и о внесении изменений в отдельные законодательные акты Российской Федерации" в зависимости от класса и (или) категории автомобильных дорог с учетом перспектив их развития ширина каждой придорожной полосы устанавливается в размере: семидесяти пяти метров - для автомобильных дорог первой и второй категории; пятидесяти метров - для автомобильных дорог третьей и четвертой категорий.

Перечень координат характерных точек границ установленной зоны придорожных полос автомобильной дороги общего пользования регионального значения "Санкт-Петербург – Матокса" учетный номер 41К-065, расположенной в границах Всеволожского муниципального района Ленинградской области

Номер точки	Координаты, м	
	X	Y
Система координат: МСК 47 (Зона 2)		
1	457097,68	2225976,88
2	457120,93	2225928,29
3	457229,51	2225996,26
4	457322,18	2226053,31
5	457383,60	2226091,37
6	457425,05	2226116,00
7	457460,95	2226140,29
8	457485,45	2226158,87
9	457510,71	2226171,58
10	457734,16	2226313,14
11	457740,06	2226319,11
12	457805,18	2226362,84
13	457823,67	2226378,20
14	457841,80	2226397,55
15	457909,82	2226467,87
16	457945,45	2226507,43
17	458024,58	2226569,64
18	458046,57	2226584,61
19	458111,53	2226619,65
20	458144,25	2226635,09
21	458112,24	2226702,92
22	458079,52	2226687,48
23	458075,92	2226685,66
24	458010,96	2226650,62
25	458004,36	2226646,61
26	457982,37	2226631,64
27	457978,23	2226628,60
28	457899,10	2226566,39
29	457889,72	2226557,62
30	457854,98	2226519,05
31	457787,89	2226449,69
32	457787,07	2226448,83
33	457772,14	2226432,90
34	457760,20	2226422,97
35	457698,25	2226381,37
36	457686,91	2226371,99
37	457473,70	2226236,91
38	457451,74	2226225,87
39	457440,13	2226218,63
40	457417,24	2226201,27
41	457384,84	2226179,35
42	457345,29	2226155,85
43	457344,09	2226155,12
44	457282,77	2226117,12
45	457190,19	2226060,13
46	457189,71	2226059,83
47	457086,28	2225995,08
1	457097,68	2225976,88
48	457316,14	2225929,58

Номер точки	Координаты, м	
	X	Y
Система координат: МСК 47 (Зона 2)		
49	457612,16	2226117,70
50	457613,07	2226118,29
51	457804,37	2226243,78
52	457807,42	2226245,89
53	457863,83	2226287,02
54	457868,90	2226291,06
55	457982,58	2226390,07
56	457989,83	2226397,31
57	458013,91	2226424,91
58	458069,23	2226478,54
59	458101,71	2226497,02
60	458100,39	2226499,49
61	458070,62	2226565,63
62	458023,86	2226539,01
63	457959,46	2226476,58
64	457933,32	2226446,63
65	457819,64	2226347,62
66	457763,23	2226306,49
67	457571,93	2226181,00
68	457275,91	2225992,88
48	457316,14	2225929,58
69	477320,65	2231474,83
70	477282,85	2231507,55
71	477280,96	2231498,50
72	477274,26	2231484,22
73	477144,16	2231333,99
74	476884,36	2231043,34
75	476884,19	2231043,15
76	476625,10	2230750,32
77	476484,81	2230593,27
78	476410,99	2230510,82
79	476410,88	2230510,71
80	476120,25	2230184,05
81	475944,06	2229988,13
82	475942,66	2229986,50
83	475919,96	2229958,96
84	475788,61	2229809,48
85	475473,78	2229454,99
86	475440,19	2229418,30
87	475370,70	2229348,10
88	475339,18	2229319,90
89	475334,26	2229314,83
90	475322,03	2229300,29
91	475275,53	2229250,71
92	475272,90	2229247,68
93	475254,11	2229224,11
94	475251,71	2229220,83
95	475241,52	2229205,67
96	475239,72	2229202,78
97	475237,03	2229197,40
98	475225,67	2229170,77
99	475223,17	2229163,33
100	475215,10	2229131,20
101	475214,40	2229127,97
102	475207,25	2229088,67
103	475198,42	2229050,57
104	475176,25	2228998,77
105	475146,25	2228946,25

Номер точки	Координаты, м	
	X	Y
Система координат: МСК 47 (Зона 2)		
106	475139,33	2228939,22
107	475133,46	2228932,05
108	475129,36	2228925,96
109	475127,54	2228923,04
110	475123,30	2228913,53
111	475118,10	2228897,56
112	475107,41	2228879,28
113	475093,99	2228860,77
114	475091,17	2228856,42
115	475090,95	2228856,03
116	475066,01	2228811,93
117	475050,36	2228792,85
118	475040,25	2228783,24
119	475038,90	2228781,91
120	475020,50	2228763,05
121	475015,64	2228757,24
122	474994,36	2228727,53
123	474992,15	2228724,16
124	474948,66	2228651,76
125	474880,80	2228539,75
126	474880,26	2228538,84
127	474879,49	2228537,45
128	474858,51	2228498,29
129	474780,93	2228366,17
130	474686,10	2228208,22
131	474676,00	2228193,48
132	474667,39	2228183,39
133	474660,66	2228178,24
134	474653,02	2228173,77
135	474647,88	2228172,07
136	474615,79	2228168,33
137	474585,32	2228167,49
138	474512,41	2228169,52
139	474449,05	2228172,38
140	474230,62	2228184,09
141	474225,11	2228184,08
142	474197,46	2228182,51
143	474194,96	2228182,31
144	474156,42	2228178,18
145	474144,20	2228175,28
146	474136,33	2228172,33
147	474128,63	2228168,66
148	474074,80	2228137,16
149	474063,89	2228128,54
150	474056,52	2228120,83
151	474029,19	2228100,27
152	474019,62	2228094,31
153	474002,79	2228088,34
154	473992,86	2228087,37
155	473959,28	2228088,54
156	473806,80	2228096,69
157	473726,33	2228102,16
158	473623,86	2228110,90
159	473513,36	2228120,79
160	473512,81	2228120,84
161	473418,82	2228128,22
162	473417,90	2228128,28
163	473380,16	2228130,54
164	473376,11	2228130,62

Номер точки	Координаты, м	
	X	Y
Система координат: МСК 47 (Зона 2)		
165	473339,80	2228129,85
166	473338,33	2228129,80
167	473308,90	2228128,31
168	473301,24	2228127,32
169	473242,82	2228115,15
170	473232,40	2228115,30
171	473222,54	2228114,47
172	473206,08	2228111,41
173	473192,86	2228106,97
174	473186,31	2228103,70
175	473175,34	2228101,02
176	473146,19	2228097,92
177	473131,43	2228094,01
178	473122,25	2228089,99
179	473082,37	2228076,72
180	473075,13	2228073,66
181	473055,34	2228063,39
182	473049,70	2228059,97
183	473024,33	2228042,21
184	473022,81	2228041,11
185	472866,47	2227922,67
186	472845,58	2227910,01
187	472842,31	2227908,57
188	472830,99	2227905,08
189	472822,22	2227903,80
190	472797,16	2227903,07
191	472538,31	2227910,77
192	472511,81	2227912,96
193	472491,49	2227917,62
194	472473,79	2227923,74
195	472321,31	2227996,64
196	472320,96	2227996,80
197	472297,30	2228007,89
198	472294,47	2228009,12
199	472264,83	2228020,84
200	472264,55	2228020,94
201	472227,68	2228035,27
202	472223,19	2228036,78
203	472151,15	2228057,17
204	472149,72	2228057,55
205	472012,79	2228091,96
206	472012,58	2228092,01
207	471853,00	2228131,38
208	471851,32	2228131,77
209	471791,49	2228144,37
210	471789,53	2228144,74
211	471751,05	2228151,25
212	471743,95	2228151,93
213	471575,66	2228156,12
214	471562,80	2228157,07
215	471530,53	2228166,71
216	471413,69	2228220,35
217	471165,49	2228336,81
218	471143,51	2228349,53
219	471108,68	2228380,72
220	471053,10	2228436,13
221	471050,96	2228438,14
222	471024,98	2228461,16
223	471021,26	2228464,15

Номер точки	Координаты, м	
	X	Y
Система координат: МСК 47 (Зона 2)		
224	470991,58	2228485,77
225	470988,29	2228487,98
226	470926,28	2228526,03
227	470872,26	2228562,71
228	470861,52	2228568,24
229	470834,13	2228578,38
230	470806,89	2228590,53
231	470803,29	2228591,97
232	470773,71	2228602,50
233	470768,79	2228603,98
234	470741,24	2228610,70
235	470740,18	2228610,94
236	470672,23	2228625,96
237	470670,69	2228626,28
238	470579,42	2228643,46
239	470579,21	2228643,50
240	470489,18	2228660,04
241	470454,73	2228667,43
242	470415,96	2228678,53
243	470299,93	2228722,13
244	470179,89	2228773,71
245	470162,40	2228782,34
246	470158,29	2228784,14
247	470135,73	2228792,84
248	469923,14	2228884,69
249	469804,79	2228936,59
250	469804,09	2228936,89
251	469631,41	2229009,48
252	469629,36	2229010,29
253	469593,98	2229023,36
254	469589,56	2229024,76
255	469570,26	2229029,92
256	469564,35	2229031,13
257	469538,53	2229034,78
258	469532,93	2229035,25
259	469494,10	2229036,34
260	469491,37	2229036,34
261	469427,86	2229034,65
262	469427,15	2229034,63
263	469115,60	2229021,92
264	469115,46	2229021,91
265	468982,09	2229016,08
266	468980,75	2229016,39
267	468963,72	2229017,36
268	468929,21	2229013,39
269	468923,06	2229012,29
270	468913,48	2229009,95
271	468890,85	2229007,73
272	468881,87	2229008,21
273	468871,42	2229007,67
274	468844,79	2229003,47
275	468843,51	2229003,25
276	468811,78	2228997,40
277	468806,53	2228996,14
278	468745,69	2228977,96
279	468742,21	2228976,77
280	468568,79	2228910,65
281	468493,41	2228881,97
282	468373,75	2228836,75

Номер точки	Координаты, м	
	X	Y
Система координат: МСК 47 (Зона 2)		
283	468268,96	2228799,45
284	468185,76	2228768,61
285	468166,78	2228757,87
286	468105,67	2228736,99
287	468084,36	2228730,55
288	468077,14	2228754,48
289	468069,93	2228752,31
290	468038,93	2228755,05
291	468002,39	2228759,82
292	467948,83	2228769,50
293	467803,90	2228797,07
294	467739,23	2228807,40
295	467662,15	2228805,62
296	467462,26	2228776,92
297	467435,05	2228771,40
298	467409,65	2228760,98
299	467392,19	2228749,70
300	467379,32	2228739,19
301	467371,93	2228731,65
302	467380,00	2228712,60
303	467419,85	2228689,90
304	467379,11	2228639,52
305	467372,82	2228631,73
306	467326,93	2228574,95
307	467332,32	2228569,20
308	467339,75	2228576,17
309	467365,01	2228612,32
310	467390,28	2228644,90
311	467413,78	2228667,20
312	467432,89	2228686,70
313	467450,35	2228697,98
314	467472,91	2228702,68
315	467668,18	2228730,70
316	467733,97	2228732,32
317	467789,89	2228723,39
318	467935,15	2228695,76
319	467990,85	2228685,69
320	468032,34	2228680,27
321	468076,77	2228678,23
322	468091,61	2228680,51
323	468120,99	2228689,38
324	468187,44	2228712,09
325	468206,45	2228722,94
326	468286,35	2228752,57
327	468390,97	2228789,81
328	468511,15	2228835,22
329	468584,95	2228863,34
330	468654,88	2228889,99
331	468760,01	2228930,05
332	468820,85	2228948,23
333	468852,58	2228954,08
334	468879,21	2228958,28
335	468891,97	2228957,60
336	468921,90	2228960,54
337	468934,92	2228963,72
338	468969,43	2228967,69
339	468977,43	2228965,83
340	469117,64	2228971,96
341	469429,19	2228984,67

Номер точки	Координаты, м	
	X	Y
Система координат: МСК 47 (Зона 2)		
342	469492,70	2228986,36
343	469531,53	2228985,27
344	469557,35	2228981,62
345	469576,65	2228976,46
346	469612,03	2228963,39
347	469784,71	2228890,80
348	469903,18	2228838,84
349	470116,81	2228746,55
350	470140,29	2228737,49
351	470158,95	2228728,29
352	470281,26	2228675,73
353	470400,26	2228631,02
354	470442,59	2228618,90
355	470479,41	2228611,00
356	470570,17	2228594,32
357	470661,44	2228577,14
358	470729,39	2228562,12
359	470756,94	2228555,40
360	470786,52	2228544,87
361	470815,25	2228532,05
362	470844,17	2228521,35
363	470899,14	2228484,02
364	470962,14	2228445,36
365	470991,82	2228423,74
366	471017,80	2228400,72
367	471074,33	2228344,37
368	471114,00	2228308,84
369	471142,31	2228292,46
370	471392,64	2228175,00
371	471512,86	2228119,80
372	471553,70	2228107,61
373	471573,20	2228106,17
374	471742,71	2228101,95
375	471781,19	2228095,44
376	471841,02	2228082,84
377	472000,60	2228043,47
378	472137,53	2228009,06
379	472209,57	2227988,67
380	472246,44	2227974,34
381	472276,08	2227962,62
382	472299,74	2227951,53
383	472454,78	2227877,41
384	472477,70	2227869,49
385	472504,12	2227863,43
386	472535,50	2227860,83
387	472797,14	2227853,05
388	472826,57	2227853,90
389	472842,03	2227856,16
390	472859,82	2227861,64
391	472868,73	2227865,57
392	472894,60	2227881,26
393	473053,00	2228001,25
394	473078,37	2228019,01
395	473098,16	2228029,28
396	473140,20	2228043,27
397	473151,47	2228048,20
398	473183,95	2228051,65
399	473203,64	2228056,46
400	473215,22	2228062,25

Номер точки	Координаты, м	
	X	Y
Система координат: МСК 47 (Зона 2)		
401	473231,68	2228065,31
402	473247,61	2228065,08
403	473311,43	2228078,37
404	473340,86	2228079,86
405	473377,17	2228080,63
406	473414,91	2228078,37
407	473508,90	2228070,99
408	473619,51	2228061,09
409	473722,51	2228052,30
410	473803,77	2228046,78
411	473957,08	2228038,59
412	473994,42	2228037,29
413	474013,73	2228039,17
414	474041,44	2228049,00
415	474057,48	2228058,98
416	474089,85	2228083,33
417	474100,05	2228094,01
418	474153,88	2228125,51
419	474161,75	2228128,46
420	474200,29	2228132,59
421	474227,94	2228134,16
422	474446,58	2228122,44
423	474510,59	2228119,55
424	474585,31	2228117,47
425	474619,39	2228118,41
426	474658,71	2228123,00
427	474673,70	2228127,94
428	474688,58	2228136,65
429	474701,97	2228146,89
430	474715,75	2228163,03
431	474728,20	2228181,20
432	474823,92	2228340,64
433	474902,12	2228473,82
434	474923,56	2228513,84
435	474991,47	2228625,93
436	475035,01	2228698,42
437	475056,29	2228728,13
438	475074,69	2228746,99
439	475087,06	2228758,74
440	475107,41	2228783,57
441	475134,47	2228831,42
442	475149,33	2228851,92
443	475163,97	2228876,96
444	475170,84	2228898,04
445	475174,94	2228904,13
446	475186,43	2228915,79
447	475221,09	2228976,46
448	475246,13	2229034,97
449	475256,23	2229078,55
450	475263,59	2229119,02
451	475271,66	2229151,15
452	475283,02	2229177,78
453	475293,21	2229192,94
454	475312,00	2229216,51
455	475359,42	2229267,07
456	475372,52	2229282,64
457	475405,17	2229311,85
458	475476,41	2229383,82
459	475510,91	2229421,50

Номер точки	Координаты, м	
	X	Y
Система координат: МСК 47 (Зона 2)		
460	475826,08	2229776,38
461	475958,04	2229926,55
462	475981,24	2229954,70
463	476157,52	2230150,71
464	476448,24	2230477,47
465	476522,08	2230559,94
466	476662,47	2230717,10
467	476921,64	2231010,02
468	477181,70	2231300,96
469	477312,06	2231451,50
470	477318,76	2231465,78
69	477320,65	2231474,83
471	465015,31	2228349,05
472	465033,61	2228347,43
473	465042,82	2228342,11
474	465178,33	2228324,12
475	465104,09	2228409,64
476	465062,19	2228415,20
477	465049,43	2228416,82
478	465040,22	2228422,14
479	465021,92	2228423,76
471	465015,31	2228349,05
480	477372,11	2231401,81
481	477351,80	2231428,80
482	477343,21	2231442,73
483	477336,53	2231443,23
484	477329,96	2231438,58
485	477198,16	2231286,36
486	476938,07	2230995,38
487	476678,92	2230702,49
488	476464,68	2230462,84
489	476173,93	2230136,05
490	476001,15	2229939,92
491	475974,53	2229911,99
492	475842,56	2229761,80
493	475685,66	2229585,13
494	475723,05	2229551,92
495	475879,95	2229728,60
496	475880,12	2229728,80
497	476011,42	2229878,23
498	476037,34	2229905,42
499	476038,67	2229906,87
500	476211,37	2230102,91
501	476502,00	2230429,56
502	476716,20	2230669,17
503	476716,37	2230669,36
504	476975,43	2230962,15
505	477235,44	2231253,04
506	477235,96	2231253,63
507	477360,56	2231397,53
508	477367,13	2231402,18
480	477372,11	2231401,81
509	463920,62	2228259,32
510	463887,90	2228246,54
511	463856,34	2228232,10
512	463805,24	2228227,44

Номер точки	Координаты, м	
	X	Y
Система координат: МСК 47 (Зона 2)		
513	463788,55	2228229,84
514	463753,10	2228232,59
515	463659,82	2228242,46
516	463633,70	2228243,44
517	463609,61	2228245,97
518	463560,44	2228254,72
519	463535,22	2228257,08
520	463516,24	2228257,07
521	463457,34	2228261,92
522	463417,96	2228261,91
523	463375,30	2228255,04
524	463349,72	2228247,20
525	463314,89	2228231,67
526	463066,12	2228108,85
527	462791,81	2227973,64
528	462774,03	2227964,86
529	462786,57	2227950,23
530	462810,07	2227922,82
531	462823,18	2227905,48
532	463099,28	2228041,58
533	463346,77	2228163,77
534	463376,08	2228176,83
535	463392,33	2228181,82
536	463423,97	2228186,91
537	463454,27	2228186,92
538	463510,09	2228182,32
539	463516,24	2228182,07
540	463531,74	2228182,08
541	463550,36	2228180,34
542	463601,78	2228171,38
543	463630,89	2228168,49
544	463654,46	2228167,61
545	463745,21	2228158,01
546	463747,30	2228157,81
547	463780,30	2228155,25
548	463794,56	2228153,20
549	463805,24	2228152,44
550	463812,05	2228152,75
551	463863,15	2228157,41
552	463887,54	2228163,90
553	463917,17	2228177,45
554	463947,89	2228189,45
555	463962,47	2228195,14
556	463960,69	2228198,74
557	463949,15	2228225,35
558	463992,44	2228234,28
559	463978,85	2228260,39
560	464031,88	2228281,25
561	464044,67	2228286,27
562	464080,13	2228299,65
563	464110,53	2228311,13
564	464131,42	2228319,03
565	464134,44	2228320,15
566	464175,18	2228329,49
567	464180,17	2228329,88
568	464214,48	2228332,57
569	464217,81	2228332,83
570	464450,66	2228330,94
571	464487,23	2228330,64

Номер точки	Координаты, м	
	X	Y
Система координат: МСК 47 (Зона 2)		
572	464534,66	2228330,26
573	464548,07	2228330,14
574	464593,44	2228329,78
575	464593,81	2228303,17
576	464594,61	2228273,70
577	464682,84	2228272,95
578	464742,31	2228271,40
579	464797,84	2228266,42
580	464969,11	2228247,16
581	465025,71	2228240,47
582	465243,65	2228211,43
583	465286,84	2228204,73
584	465387,32	2228193,45
585	465407,23	2228191,94
586	465435,01	2228191,19
587	465485,09	2228193,95
588	465699,40	2228217,66
589	465782,44	2228227,08
590	465834,94	2228235,03
591	465856,77	2228239,30
592	465886,68	2228245,72
593	465964,31	2228263,02
594	465975,13	2228266,52
595	466147,63	2228304,22
596	466207,25	2228316,86
597	466232,94	2228319,70
598	466257,96	2228315,90
599	466275,74	2228309,34
600	466329,30	2228284,33
601	466435,46	2228232,16
602	466473,68	2228212,48
603	466489,49	2228202,03
604	466507,48	2228193,33
605	466548,97	2228179,73
606	466557,16	2228177,55
607	466579,09	2228173,02
608	466587,47	2228171,78
609	466613,75	2228169,39
610	466641,48	2228168,17
611	466698,10	2228168,83
612	466763,23	2228172,63
613	466771,91	2228173,64
614	466803,71	2228179,26
615	466810,66	2228180,84
616	466864,41	2228195,71
617	466874,25	2228199,18
618	467006,68	2228256,62
619	467054,19	2228276,11
620	467128,04	2228309,45
621	467212,59	2228345,74
622	467265,78	2228369,87
623	467300,69	2228388,42
624	467311,85	2228395,69
625	467328,75	2228409,11
626	467344,57	2228423,00
627	467358,46	2228435,80
628	467367,18	2228445,34
629	467468,96	2228578,20
630	467481,10	2228596,08

Номер точки	Координаты, м	
	X	Y
Система координат: МСК 47 (Зона 2)		
631	467493,41	2228603,66
632	467500,13	2228605,84
633	467523,95	2228609,74
634	467524,93	2228604,84
635	467534,11	2228606,31
636	467552,22	2228608,85
637	467551,65	2228614,23
638	467623,35	2228624,28
639	467674,97	2228630,34
640	467712,18	2228631,00
641	467724,67	2228630,65
642	467772,75	2228623,93
643	467915,94	2228594,58
644	467981,44	2228582,41
645	468029,07	2228576,95
646	468088,25	2228581,58
647	468108,29	2228584,55
648	468125,48	2228589,34
649	468118,72	2228613,41
650	468141,57	2228619,82
651	468189,58	2228634,88
652	468312,45	2228683,73
653	468414,70	2228721,75
654	468490,20	2228750,19
655	468499,75	2228749,73
656	468559,96	2228771,50
657	468565,76	2228773,86
658	468612,30	2228795,18
659	468639,09	2228805,81
660	468687,63	2228825,06
661	468733,41	2228842,07
662	468734,06	2228842,32
663	468783,90	2228861,62
664	468828,65	2228875,59
665	468852,51	2228878,59
666	468854,82	2228878,94
667	468901,34	2228887,00
668	468909,98	2228887,73
669	468922,23	2228888,33
670	468924,26	2228888,47
671	468929,95	2228888,98
672	468933,16	2228889,37
673	468967,21	2228894,66
674	468975,39	2228893,72
675	468977,55	2228893,77
676	469072,94	2228897,88
677	469120,41	2228899,84
678	469153,02	2228901,04
679	469168,05	2228899,29
680	469173,83	2228898,96
681	469177,09	2228899,07
682	469192,69	2228900,09
683	469197,14	2228900,58
684	469210,30	2228902,63
685	469217,66	2228903,73
686	469395,08	2228911,35
687	469430,37	2228911,18
688	469430,62	2228911,18
689	469434,43	2228911,33

Номер точки	Координаты, м	
	X	Y
Система координат: МСК 47 (Зона 2)		
690	469463,06	2228913,51
691	469492,65	2228914,32
692	469524,74	2228913,36
693	469543,22	2228910,79
694	469555,36	2228907,60
695	469585,24	2228896,45
696	469736,16	2228830,95
697	469749,76	2228820,58
698	469790,55	2228805,20
699	469800,63	2228803,75
700	469854,12	2228780,51
701	469854,39	2228780,39
702	470086,44	2228681,23
703	470107,25	2228670,12
704	470112,57	2228667,67
705	470168,63	2228645,72
706	470253,13	2228609,45
707	470254,48	2228608,90
708	470329,58	2228579,24
709	470331,70	2228578,45
710	470377,57	2228562,69
711	470380,06	2228561,91
712	470423,41	2228549,50
713	470426,32	2228548,76
714	470464,23	2228540,33
715	470466,08	2228539,96
716	470556,06	2228523,50
717	470646,91	2228506,36
718	470712,65	2228492,09
719	470733,41	2228486,84
720	470780,99	2228463,23
721	470869,37	2228413,60
722	470882,47	2228404,47
723	470905,01	2228395,86
724	470905,30	2228395,82
725	470922,21	2228385,40
726	470946,55	2228367,67
727	470968,48	2228348,24
728	471043,85	2228273,57
729	471047,29	2228270,47
730	471069,66	2228252,08
731	471076,31	2228247,46
732	471107,01	2228229,64
733	471110,88	2228227,61
734	471361,92	2228109,88
735	471362,30	2228109,71
736	471484,25	2228053,75
737	471489,98	2228051,53
738	471515,66	2228043,38
739	471526,45	2228037,10
740	471546,84	2228030,53
741	471554,86	2228029,76
742	471559,64	2228029,53
743	471570,21	2228030,66
744	471584,85	2228033,83
745	471701,80	2228031,98
746	471734,87	2228030,26
747	471766,83	2228024,93
748	471966,23	2227977,04

Номер точки	Координаты, м	
	X	Y
Система координат: МСК 47 (Зона 2)		
749	472008,65	2227966,66
750	472050,01	2227954,58
751	472053,38	2227953,73
752	472119,89	2227939,23
753	472186,60	2227920,36
754	472212,40	2227910,44
755	472226,55	2227902,96
756	472231,46	2227900,70
757	472246,71	2227894,65
758	472277,94	2227880,01
759	472320,57	2227859,75
760	472369,71	2227836,41
761	472370,13	2227836,22
762	472413,00	2227816,34
763	472416,39	2227814,91
764	472453,34	2227800,98
765	472462,02	2227798,58
766	472468,73	2227797,36
767	472490,26	2227792,74
768	472496,62	2227791,80
769	472530,23	2227789,02
770	472532,87	2227788,87
771	472798,53	2227781,07
772	472833,18	2227782,17
773	472852,94	2227784,04
774	472864,09	2227786,40
775	472880,86	2227792,01
776	472886,15	2227794,12
777	472904,14	2227802,64
778	472930,18	2227816,92
779	472937,94	2227822,17
780	472960,40	2227840,68
781	473095,37	2227943,03
782	473115,73	2227957,28
783	473126,00	2227962,60
784	473147,75	2227969,44
785	473163,97	2227970,57
786	473177,00	2227973,25
787	473196,82	2227980,18
788	473204,47	2227980,38
789	473214,30	2227981,61
790	473265,77	2227993,35
791	473285,35	2227996,89
792	473333,53	2228004,98
793	473351,48	2228006,93
794	473376,08	2228007,64
795	473409,16	2228005,52
796	473456,70	2228001,10
797	473503,62	2227998,23
798	473716,10	2227980,57
799	473716,60	2227980,53
800	473764,09	2227977,06
801	473764,64	2227977,03
802	473856,51	2227971,35
803	473857,20	2227971,31
804	473953,65	2227966,67
805	473954,34	2227966,64
806	473993,48	2227965,30
807	473995,19	2227965,27

Номер точки	Координаты, м	
	X	Y
Система координат: МСК 47 (Зона 2)		
808	474000,01	2227965,50
809	474022,61	2227967,69
810	474034,47	2227970,32
811	474068,36	2227982,31
812	474075,50	2227985,49
813	474112,73	2228005,66
814	474121,83	2228011,99
815	474149,04	2228035,79
816	474165,95	2228047,32
817	474180,95	2228055,52
818	474208,45	2228060,95
819	474228,26	2228062,06
820	474442,78	2228050,53
821	474443,21	2228050,51
822	474507,49	2228047,62
823	474508,35	2228047,59
824	474583,82	2228045,49
825	474585,21	2228045,47
826	474586,58	2228045,49
827	474622,27	2228046,47
828	474625,69	2228046,68
829	474652,47	2228049,26
830	474655,34	2228049,62
831	474671,07	2228052,06
832	474677,02	2228053,36
833	474688,90	2228056,72
834	474675,29	2228104,83
835	474663,41	2228101,47
836	474647,68	2228099,03
837	474620,90	2228096,45
838	474585,21	2228095,47
839	474509,74	2228097,57
840	474445,46	2228100,46
841	474228,19	2228112,14
842	474202,17	2228110,67
843	474163,73	2228103,08
844	474139,82	2228090,02
845	474118,38	2228075,40
846	474088,91	2228049,62
847	474051,68	2228029,45
848	474017,79	2228017,46
849	473995,19	2228015,27
850	473956,05	2228016,61
851	473859,60	2228021,25
852	473767,73	2228026,93
853	473720,24	2228030,40
854	473507,20	2228048,10
855	473461,33	2228050,88
856	473413,08	2228055,37
857	473376,96	2228057,69
858	473348,05	2228056,85
859	473326,69	2228054,53
860	473276,76	2228046,15
861	473255,76	2228042,35
862	473203,18	2228030,36
863	473187,71	2228029,96
864	473160,50	2228020,45
865	473138,39	2228018,91
866	473106,84	2228008,99

Номер точки	Координаты, м	
	X	Y
Система координат: МСК 47 (Зона 2)		
867	473089,78	2228000,14
868	473065,92	2227983,45
869	472929,38	2227879,91
870	472906,14	2227860,76
871	472880,10	2227846,48
872	472865,00	2227839,43
873	472848,23	2227833,82
874	472828,47	2227831,95
875	472797,10	2227831,05
876	472534,35	2227838,85
877	472500,74	2227841,63
878	472478,45	2227846,41
879	472470,98	2227847,77
880	472434,03	2227861,70
881	472391,16	2227881,58
882	472342,03	2227904,91
883	472299,28	2227925,23
884	472266,56	2227940,57
885	472249,90	2227947,18
886	472233,12	2227956,04
887	472202,41	2227967,85
888	472132,03	2227987,76
889	472064,03	2228002,58
890	472021,60	2228014,97
891	471978,01	2228025,63
892	471776,79	2228073,96
893	471740,30	2228080,04
894	471703,50	2228081,96
895	471579,90	2228083,91
896	471559,64	2228079,53
897	471551,62	2228080,30
898	471536,05	2228089,37
899	471505,10	2228099,19
900	471383,15	2228155,15
901	471132,11	2228272,88
902	471101,41	2228290,70
903	471079,04	2228309,09
904	471002,68	2228384,74
905	470977,92	2228406,68
906	470950,09	2228426,95
907	470922,22	2228444,13
908	470911,06	2228445,49
909	470895,97	2228456,01
910	470804,36	2228507,45
911	470750,84	2228534,01
912	470724,08	2228540,77
913	470656,85	2228555,37
914	470565,19	2228572,66
915	470475,08	2228589,14
916	470437,17	2228597,57
917	470393,82	2228609,98
918	470347,95	2228625,74
919	470272,85	2228655,40
920	470187,61	2228691,98
921	470130,80	2228714,23
922	470108,08	2228726,36
923	469874,04	2228826,37
924	469814,39	2228852,28
925	469804,31	2228853,73

Номер точки	Координаты, м	
	X	Y
Система координат: МСК 47 (Зона 2)		
926	469763,52	2228869,11
927	469749,92	2228879,48
928	469603,95	2228942,83
929	469570,48	2228955,33
930	469553,04	2228959,90
931	469528,95	2228963,26
932	469492,71	2228964,34
933	469460,47	2228963,46
934	469430,62	2228961,18
935	469394,13	2228961,36
936	469212,88	2228953,57
937	469202,76	2228952,06
938	469189,43	2228949,98
939	469173,83	2228948,96
940	469155,00	2228951,15
941	469118,46	2228949,80
942	469070,83	2228947,84
943	468975,39	2228943,72
944	468968,15	2228945,40
945	468925,49	2228938,78
946	468919,80	2228938,27
947	468906,66	2228937,63
948	468894,95	2228936,64
949	468846,28	2228928,20
950	468818,00	2228924,65
951	468767,40	2228908,85
952	468716,00	2228888,94
953	468669,70	2228871,74
954	468592,66	2228841,18
955	468549,88	2228821,58
956	468544,94	2228819,32
957	468487,43	2228798,58
958	468477,88	2228799,04
959	468398,68	2228769,20
960	468294,49	2228730,39
961	468171,11	2228681,34
962	468128,05	2228667,96
963	468095,79	2228658,90
964	468079,49	2228656,19
965	468030,16	2228652,34
966	467989,95	2228656,93
967	467929,86	2228668,28
968	467785,48	2228697,88
969	467730,94	2228705,50
970	467712,57	2228706,02
971	467669,92	2228705,26
972	467613,68	2228698,66
973	467536,71	2228687,68
974	467537,28	2228682,30
975	467522,76	2228680,31
976	467516,48	2228679,38
977	467515,48	2228684,35
978	467482,43	2228678,94
979	467461,75	2228672,25
980	467427,83	2228651,36
981	467409,42	2228623,81
982	467307,64	2228490,95
983	467293,75	2228478,15
984	467279,34	2228465,53

Номер точки	Координаты, м	
	X	Y
Система координат: МСК 47 (Зона 2)		
985	467265,50	2228454,65
986	467230,59	2228436,10
987	467181,80	2228414,13
988	467097,82	2228378,10
989	467023,33	2228344,47
990	466977,55	2228325,74
991	466844,41	2228267,99
992	466790,66	2228253,12
993	466758,86	2228247,50
994	466693,73	2228243,70
995	466644,51	2228243,11
996	466620,54	2228244,08
997	466594,26	2228246,47
998	466572,33	2228251,00
999	466530,84	2228264,60
1000	466511,64	2228277,29
1001	466469,17	2228299,16
1002	466361,71	2228351,97
1003	466304,68	2228378,60
1004	466284,03	2228386,25
1005	466270,45	2228390,85
1006	466268,76	2228390,07
1007	466236,18	2228395,08
1008	466212,86	2228393,52
1009	466193,95	2228390,71
1010	466131,84	2228377,54
1011	465953,36	2228338,53
1012	465948,00	2228336,22
1013	465870,37	2228318,92
1014	465841,06	2228312,64
1015	465823,64	2228309,17
1016	465773,99	2228301,60
1017	465691,11	2228292,20
1018	465480,96	2228268,84
1019	465430,88	2228266,08
1020	465412,69	2228266,74
1021	465395,69	2228267,98
1022	465295,21	2228279,26
1023	465254,42	2228285,66
1024	465035,07	2228314,89
1025	464977,70	2228321,67
1026	464805,38	2228341,04
1027	464746,64	2228346,31
1028	464684,22	2228347,94
1029	464559,04	2228349,27
1030	464203,88	2228351,60
1031	464173,41	2228349,29
1032	464148,03	2228344,15
1033	464133,36	2228340,48
1034	464113,30	2228333,96
1035	463949,25	2228270,49
509	463920,62	2228259,32