

Графическое описание местоположения границ территориальных зон

ОПИСАНИЕ МЕСТОПОЛОЖЕНИЯ ГРАНИЦ		
Территориальная зона "P1 - зона озелененных территорий общего пользования"		
(наименование объекта)		
Сведения об объекте		
№ п/п	Характеристики объекта	Описание характеристик
1	2	3
1	Местоположение объекта	Ленинградская область, Лужский муниципальный район, Толмачёвское городское поселение
2	Площадь объекта +/- величина погрешности определения площади (P +/- Дельта P)	280,54 +/-0,059 га
3	Иные характеристики объекта	-

ОПИСАНИЕ МЕСТОПОЛОЖЕНИЯ ГРАНИЦ

Территориальная зона "P1 - зона озелененных территорий общего пользования"

(наименование объекта)

Сведения о местоположении границ объекта

1. Система координат МСК-47 зона 2

2. Сведения о характерных точках границ объекта работ

Обозначение характерных точек границ	Координаты, м		Метод определения координат и средняя квадратическая погрешность положения	Описание обозначения точки
	X	Y		
1	2	3	4	5
-	-	-	-	-

3. Сведения о характерных точках части (частей) границы объекта				
Обозначение характерных точек части границы	Координаты, м		Метод определения координат и средняя квадратическая погрешность положения характерной точки (Mt), м	Описание обозначения точки
	X	Y		
1	2	3	4	5
Часть №1				
1	327032,01	2164867,88	Картометрический, 0,1	-
2	327030,04	2164871,50	Картометрический, 0,1	-
3	327034,04	2164873,29	Картометрический, 0,1	-
4	327010,41	2164917,39	Картометрический, 0,1	-
5	327003,91	2164929,68	Картометрический, 0,1	-
6	327000,41	2164936,29	Картометрический, 0,1	-
7	326992,70	2164936,21	Картометрический, 0,1	-
8	326983,13	2164939,25	Картометрический, 0,1	-
9	326976,81	2164941,78	Картометрический, 0,1	-
10	326968,37	2164947,26	Картометрический, 0,1	-
11	326962,05	2164953,58	Картометрический, 0,1	-
12	326958,45	2164959,80	Картометрический, 0,1	-
13	326955,31	2164963,70	Картометрический, 0,1	-
14	326943,08	2164986,04	Картометрический, 0,1	-
15	326935,29	2165002,09	Картометрический, 0,1	-
16	326935,49	2165002,19	Картометрический, 0,1	-
17	326932,51	2165007,44	Картометрический, 0,1	-
18	326926,28	2165019,19	Картометрический, 0,1	-
19	326923,27	2165026,24	Картометрический, 0,1	-
20	326922,32	2165029,37	Картометрический, 0,1	-
21	326921,58	2165032,56	Картометрический, 0,1	-
22	326921,04	2165035,79	Картометрический, 0,1	-
23	326920,72	2165039,04	Картометрический, 0,1	-
24	326921,04	2165048,84	Картометрический, 0,1	-
25	326922,32	2165055,26	Картометрический, 0,1	-
26	326923,27	2165058,39	Картометрический, 0,1	-
27	326924,42	2165061,45	Картометрический, 0,1	-
28	326925,77	2165064,43	Картометрический, 0,1	-
29	326929,04	2165070,09	Картометрический, 0,1	-
30	326929,63	2165070,92	Картометрический, 0,1	-
31	326921,41	2165086,71	Картометрический, 0,1	-
32	326854,01	2165215,38	Картометрический, 0,1	-
33	326851,90	2165219,38	Картометрический, 0,1	-
34	326841,11	2165239,94	Картометрический, 0,1	-
35	326822,34	2165275,60	Картометрический, 0,1	-
36	326808,67	2165301,87	Картометрический, 0,1	-
37	326797,38	2165323,55	Картометрический, 0,1	-
38	326782,77	2165351,62	Картометрический, 0,1	-
39	326782,65	2165351,86	Картометрический, 0,1	-
40	326782,63	2165351,91	Картометрический, 0,1	-
41	326781,80	2165353,49	Картометрический, 0,1	-
42	326781,75	2165353,59	Картометрический, 0,1	-
43	326781,54	2165353,98	Картометрический, 0,1	-

3. Сведения о характерных точках части (частей) границы объекта				
Обозначение характерных точек части границы	Координаты, м		Метод определения координат и средняя квадратическая погрешность положения характерной точки (Mt), м	Описание обозначения точки
	X	Y		
1	2	3	4	5
44	326778,12	2165360,56	Картометрический, 0,1	-
45	326774,96	2165366,63	Картометрический, 0,1	-
46	326772,83	2165370,72	Картометрический, 0,1	-
47	326761,66	2165392,19	Картометрический, 0,1	-
48	326759,14	2165397,05	Картометрический, 0,1	-
49	326759,14	2165397,05	Картометрический, 0,1	-
50	326758,73	2165397,84	Картометрический, 0,1	-
51	326757,98	2165399,28	Картометрический, 0,1	-
52	326754,83	2165405,34	Картометрический, 0,1	-
53	326748,30	2165417,91	Картометрический, 0,1	-
54	326741,26	2165431,55	Картометрический, 0,1	-
55	326741,26	2165431,55	Картометрический, 0,1	-
56	326733,05	2165447,26	Картометрический, 0,1	-
57	326732,99	2165447,38	Картометрический, 0,1	-
58	326718,80	2165473,81	Картометрический, 0,1	-
59	326715,61	2165479,76	Картометрический, 0,1	-
60	326711,65	2165487,15	Картометрический, 0,1	-
61	326710,79	2165487,69	Картометрический, 0,1	-
62	326708,98	2165488,82	Картометрический, 0,1	-
63	326707,79	2165491,19	Картометрический, 0,1	-
64	326705,28	2165496,20	Картометрический, 0,1	-
65	326702,59	2165501,56	Картометрический, 0,1	-
66	326702,65	2165505,54	Картометрический, 0,1	-
67	326700,04	2165510,76	Картометрический, 0,1	-
68	326692,07	2165526,74	Картометрический, 0,1	-
69	326686,19	2165538,53	Картометрический, 0,1	-
70	326680,85	2165549,24	Картометрический, 0,1	-
71	326680,85	2165549,24	Картометрический, 0,1	-
72	326672,95	2165564,97	Картометрический, 0,1	-
73	326672,89	2165565,07	Картометрический, 0,1	-
74	326669,96	2165570,80	Картометрический, 0,1	-
75	326664,09	2165582,25	Картометрический, 0,1	-
76	326661,77	2165586,78	Картометрический, 0,1	-
77	326659,22	2165591,77	Картометрический, 0,1	-
78	326656,16	2165597,73	Картометрический, 0,1	-
79	326651,95	2165605,95	Картометрический, 0,1	-
80	326649,08	2165611,53	Картометрический, 0,1	-
81	326645,80	2165617,93	Картометрический, 0,1	-
82	326642,68	2165624,02	Картометрический, 0,1	-
83	326640,65	2165627,96	Картометрический, 0,1	-
84	326639,12	2165630,95	Картометрический, 0,1	-
85	326635,83	2165637,35	Картометрический, 0,1	-
86	326633,54	2165641,83	Картометрический, 0,1	-
87	326631,13	2165646,51	Картометрический, 0,1	-

3. Сведения о характерных точках части (частей) границы объекта				
Обозначение характерных точек части границы	Координаты, м		Метод определения координат и средняя квадратическая погрешность положения характерной точки (M _t), м	Описание обозначения точки
	X	Y		
1	2	3	4	5
88	326629,06	2165650,56	Картометрический, 0,1	-
89	326627,10	2165654,37	Картометрический, 0,1	-
90	326626,12	2165656,29	Картометрический, 0,1	-
91	326625,29	2165657,90	Картометрический, 0,1	-
92	326624,43	2165659,59	Картометрический, 0,1	-
93	326623,75	2165660,92	Картометрический, 0,1	-
94	326622,70	2165662,97	Картометрический, 0,1	-
95	326620,86	2165666,56	Картометрический, 0,1	-
96	326619,37	2165669,47	Картометрический, 0,1	-
97	326618,08	2165671,98	Картометрический, 0,1	-
98	326616,13	2165675,80	Картометрический, 0,1	-
99	326615,01	2165677,97	Картометрический, 0,1	-
100	326612,66	2165682,58	Картометрический, 0,1	-
101	326608,85	2165690,01	Картометрический, 0,1	-
102	326605,55	2165696,46	Картометрический, 0,1	-
103	326600,79	2165705,75	Картометрический, 0,1	-
104	326597,69	2165711,82	Картометрический, 0,1	-
105	326594,26	2165718,50	Картометрический, 0,1	-
106	326594,26	2165718,50	Картометрический, 0,1	-
107	326591,84	2165723,21	Картометрический, 0,1	-
108	326589,04	2165728,66	Картометрический, 0,1	-
109	326584,29	2165737,89	Картометрический, 0,1	-
110	326582,42	2165741,54	Картометрический, 0,1	-
111	326582,42	2165741,54	Картометрический, 0,1	-
112	326582,42	2165741,55	Картометрический, 0,1	-
113	326578,82	2165739,07	Картометрический, 0,1	-
114	326578,73	2165727,09	Картометрический, 0,1	-
115	326585,45	2165707,50	Картометрический, 0,1	-
116	326593,56	2165688,37	Картометрический, 0,1	-
117	326601,42	2165670,86	Картометрический, 0,1	-
118	326609,97	2165656,33	Картометрический, 0,1	-
119	326614,39	2165636,52	Картометрический, 0,1	-
120	326617,44	2165614,39	Картометрический, 0,1	-
121	326613,55	2165582,15	Картометрический, 0,1	-
122	326598,85	2165552,04	Картометрический, 0,1	-
123	326600,95	2165535,23	Картометрический, 0,1	-
124	326608,30	2165517,37	Картометрический, 0,1	-
125	326620,21	2165491,46	Картометрический, 0,1	-
126	326624,06	2165483,05	Картометрический, 0,1	-
127	326628,18	2165468,53	Картометрический, 0,1	-
128	326632,82	2165449,41	Картометрический, 0,1	-
129	326643,93	2165424,75	Картометрический, 0,1	-
130	326643,96	2165415,07	Картометрический, 0,1	-
131	326643,06	2165407,23	Картометрический, 0,1	-

3. Сведения о характерных точках части (частей) границы объекта				
Обозначение характерных точек части границы	Координаты, м		Метод определения координат и средняя квадратическая погрешность положения характерной точки (M _t), м	Описание обозначения точки
	X	Y		
1	2	3	4	5
132	326606,74	2165395,73	Картометрический, 0,1	-
133	326585,83	2165387,21	Картометрический, 0,1	-
134	326584,41	2165384,60	Картометрический, 0,1	-
135	326593,90	2165385,94	Картометрический, 0,1	-
136	326600,69	2165386,22	Картометрический, 0,1	-
137	326607,74	2165383,23	Картометрический, 0,1	-
138	326615,06	2165382,42	Картометрический, 0,1	-
139	326621,03	2165379,98	Картометрический, 0,1	-
140	326626,45	2165375,91	Картометрический, 0,1	-
141	326629,71	2165371,03	Картометрический, 0,1	-
142	326630,25	2165362,62	Картометрический, 0,1	-
143	326631,88	2165358,28	Картометрический, 0,1	-
144	326634,05	2165356,65	Картометрический, 0,1	-
145	326637,57	2165356,92	Картометрический, 0,1	-
146	326640,56	2165360,99	Картометрический, 0,1	-
147	326640,56	2165366,69	Картометрический, 0,1	-
148	326642,46	2165369,67	Картометрический, 0,1	-
149	326649,78	2165365,87	Картометрический, 0,1	-
150	326654,39	2165364,79	Картометрический, 0,1	-
151	326656,36	2165365,02	Картометрический, 0,1	-
152	326661,99	2165363,97	Картометрический, 0,1	-
153	326665,19	2165360,56	Картометрический, 0,1	-
154	326669,85	2165357,73	Картометрический, 0,1	-
155	326676,63	2165355,84	Картометрический, 0,1	-
156	326680,16	2165352,31	Картометрический, 0,1	-
157	326677,99	2165349,33	Картометрический, 0,1	-
158	326677,97	2165349,31	Картометрический, 0,1	-
159	326678,26	2165345,43	Картометрический, 0,1	-
160	326677,07	2165342,37	Картометрический, 0,1	-
161	326677,14	2165339,59	Картометрический, 0,1	-
162	326676,89	2165338,64	Картометрический, 0,1	-
163	326676,54	2165337,48	Картометрический, 0,1	-
164	326675,94	2165336,00	Картометрический, 0,1	-
165	326674,99	2165333,79	Картометрический, 0,1	-
166	326673,80	2165331,12	Картометрический, 0,1	-
167	326671,48	2165329,54	Картометрический, 0,1	-
168	326671,48	2165329,52	Картометрический, 0,1	-
169	326669,80	2165328,08	Картометрический, 0,1	-
170	326669,58	2165327,90	Картометрический, 0,1	-
171	326668,50	2165324,10	Картометрический, 0,1	-
172	326668,74	2165316,22	Картометрический, 0,1	-
173	326679,32	2165318,34	Картометрический, 0,1	-
174	326682,75	2165313,20	Картометрический, 0,1	-
175	326710,07	2165289,00	Картометрический, 0,1	-

3. Сведения о характерных точках части (частей) границы объекта				
Обозначение характерных точек части границы	Координаты, м		Метод определения координат и средняя квадратическая погрешность положения характерной точки (Mt), м	Описание обозначения точки
	X	Y		
1	2	3	4	5
176	326720,23	2165277,24	Картометрический, 0,1	-
177	326731,31	2165260,19	Картометрический, 0,1	-
178	326748,64	2165232,99	Картометрический, 0,1	-
179	326771,49	2165201,18	Картометрический, 0,1	-
180	326779,82	2165183,89	Картометрический, 0,1	-
181	326780,54	2165158,50	Картометрический, 0,1	-
182	326788,01	2165139,00	Картометрический, 0,1	-
183	326808,06	2165116,14	Картометрический, 0,1	-
184	326834,83	2165084,10	Картометрический, 0,1	-
185	326852,84	2165058,97	Картометрический, 0,1	-
186	326883,76	2165022,32	Картометрический, 0,1	-
187	326906,82	2164998,35	Картометрический, 0,1	-
188	326913,90	2164990,98	Картометрический, 0,1	-
189	326931,14	2164973,04	Картометрический, 0,1	-
190	326952,71	2164953,55	Картометрический, 0,1	-
191	326976,01	2164928,04	Картометрический, 0,1	-
192	326987,10	2164913,29	Картометрический, 0,1	-
193	327004,40	2164892,54	Картометрический, 0,1	-
194	327004,99	2164884,67	Картометрический, 0,1	-
195	327005,82	2164877,21	Картометрический, 0,1	-
196	327001,26	2164869,74	Картометрический, 0,1	-
197	326995,03	2164868,91	Картометрический, 0,1	-
198	326981,76	2164871,81	Картометрический, 0,1	-
199	326965,99	2164882,60	Картометрический, 0,1	-
200	326954,37	2164882,19	Картометрический, 0,1	-
201	326948,58	2164869,72	Картометрический, 0,1	-
202	326940,76	2164862,38	Картометрический, 0,1	-
203	326929,07	2164859,37	Картометрический, 0,1	-
204	326894,63	2164851,90	Картометрический, 0,1	-
205	326890,07	2164839,45	Картометрический, 0,1	-
206	326893,80	2164825,35	Картометрический, 0,1	-
207	327012,18	2164856,81	Картометрический, 0,1	-
208	327034,31	2164861,19	Картометрический, 0,1	-
209	327040,00	2164862,19	Картометрический, 0,1	-
210	327035,88	2164869,91	Картометрический, 0,1	-
1	327032,01	2164867,88	Картометрический, 0,1	-
Часть №2				
211	324998,13	2168962,13	Картометрический, 0,1	-
212	324997,29	2168963,72	Картометрический, 0,1	-
213	324997,29	2168963,80	Картометрический, 0,1	-
214	324997,29	2168963,87	Картометрический, 0,1	-
215	324997,29	2168963,92	Картометрический, 0,1	-
216	324997,29	2168964,01	Картометрический, 0,1	-
217	324989,48	2168971,32	Картометрический, 0,1	-

3. Сведения о характерных точках части (частей) границы объекта				
Обозначение характерных точек части границы	Координаты, м		Метод определения координат и средняя квадратическая погрешность положения характерной точки (Mt), м	Описание обозначения точки
	X	Y		
1	2	3	4	5
218	324988,58	2168971,88	Картометрический, 0,1	-
219	324979,72	2168977,36	Картометрический, 0,1	-
220	324979,80	2168977,40	Картометрический, 0,1	-
221	324958,63	2168990,41	Картометрический, 0,1	-
222	324937,60	2168985,16	Картометрический, 0,1	-
223	324934,45	2168992,37	Картометрический, 0,1	-
224	324942,02	2169008,68	Картометрический, 0,1	-
225	324929,16	2169028,05	Картометрический, 0,1	-
226	324920,16	2169030,54	Картометрический, 0,1	-
227	324907,99	2169022,37	Картометрический, 0,1	-
228	324899,96	2169023,62	Картометрический, 0,1	-
229	324902,31	2169045,90	Картометрический, 0,1	-
230	324886,96	2169047,14	Картометрический, 0,1	-
231	324850,79	2169024,54	Картометрический, 0,1	-
232	324865,34	2169022,68	Картометрический, 0,1	-
233	324874,18	2169017,16	Картометрический, 0,1	-
234	324883,02	2169009,97	Картометрический, 0,1	-
235	324892,20	2168998,63	Картометрический, 0,1	-
236	324902,36	2168987,87	Картометрический, 0,1	-
237	324935,30	2168961,93	Картометрический, 0,1	-
238	324941,82	2168956,80	Картометрический, 0,1	-
239	324951,46	2168949,21	Картометрический, 0,1	-
211	324998,13	2168962,13	Картометрический, 0,1	-
Часть №3				
240	323932,87	2168981,62	Картометрический, 0,1	-
241	323892,98	2168991,96	Картометрический, 0,1	-
242	323798,14	2168902,52	Картометрический, 0,1	-
243	323784,00	2168904,29	Картометрический, 0,1	-
244	323722,98	2168956,46	Картометрический, 0,1	-
245	323620,34	2168981,62	Картометрический, 0,1	-
246	323619,55	2168978,25	Картометрический, 0,1	-
247	323598,48	2168978,55	Картометрический, 0,1	-
248	323578,61	2168988,23	Картометрический, 0,1	-
249	323602,48	2168951,04	Картометрический, 0,1	-
250	323633,04	2168942,09	Картометрический, 0,1	-
251	323646,04	2168944,96	Картометрический, 0,1	-
252	323680,96	2168924,65	Картометрический, 0,1	-
253	323705,29	2168928,16	Картометрический, 0,1	-
254	323749,51	2168898,10	Картометрический, 0,1	-
255	323771,61	2168871,57	Картометрический, 0,1	-
256	323800,55	2168874,31	Картометрический, 0,1	-
257	323823,79	2168883,95	Картометрический, 0,1	-
258	323854,56	2168885,10	Картометрический, 0,1	-
259	323876,00	2168892,71	Картометрический, 0,1	-

3. Сведения о характерных точках части (частей) границы объекта				
Обозначение характерных точек части границы	Координаты, м		Метод определения координат и средняя квадратическая погрешность положения характерной точки (Mt), м	Описание обозначения точки
	X	Y		
1	2	3	4	5
260	323895,68	2168892,71	Картометрический, 0,1	-
261	323909,67	2168909,43	Картометрический, 0,1	-
262	323914,67	2168928,43	Картометрический, 0,1	-
263	323912,63	2168966,08	Картометрический, 0,1	-
240	323932,87	2168981,62	Картометрический, 0,1	-
Часть №4				
264	323469,25	2169217,65	Картометрический, 0,1	-
265	323468,35	2169215,07	Картометрический, 0,1	-
266	323469,93	2169172,40	Картометрический, 0,1	-
267	323533,27	2169127,25	Картометрический, 0,1	-
268	323536,53	2169112,39	Картометрический, 0,1	-
269	323561,37	2169129,38	Картометрический, 0,1	-
270	323546,48	2169148,36	Картометрический, 0,1	-
271	323525,64	2169152,46	Картометрический, 0,1	-
272	323514,11	2169165,11	Картометрический, 0,1	-
273	323505,92	2169179,25	Картометрический, 0,1	-
274	323508,15	2169192,28	Картометрический, 0,1	-
275	323522,00	2169210,21	Картометрический, 0,1	-
276	323513,14	2169213,48	Картометрический, 0,1	-
277	323512,42	2169219,21	Картометрический, 0,1	-
264	323469,25	2169217,65	Картометрический, 0,1	-
Часть №5				
278	323107,84	2171920,60	Картометрический, 0,1	-
279	323076,55	2171930,18	Картометрический, 0,1	-
280	323068,94	2171926,74	Картометрический, 0,1	-
281	323048,70	2171890,19	Картометрический, 0,1	-
282	323080,72	2171882,75	Картометрический, 0,1	-
283	323068,07	2171844,31	Картометрический, 0,1	-
284	323026,51	2171850,12	Картометрический, 0,1	-
285	323026,48	2171850,06	Картометрический, 0,1	-
286	323003,53	2171808,41	Картометрический, 0,1	-
287	323006,20	2171790,41	Картометрический, 0,1	-
288	323027,40	2171777,83	Картометрический, 0,1	-
289	323044,39	2171778,15	Картометрический, 0,1	-
290	323063,22	2171783,53	Картометрический, 0,1	-
291	323068,44	2171787,01	Картометрический, 0,1	-
292	323086,85	2171809,93	Картометрический, 0,1	-
293	323092,46	2171809,54	Картометрический, 0,1	-
294	323105,96	2171811,93	Картометрический, 0,1	-
295	323123,67	2171809,83	Картометрический, 0,1	-
296	323129,86	2171809,51	Картометрический, 0,1	-
297	323134,98	2171812,26	Картометрический, 0,1	-
298	323138,07	2171817,57	Картометрический, 0,1	-
299	323161,39	2171813,68	Картометрический, 0,1	-

3. Сведения о характерных точках части (частей) границы объекта				
Обозначение характерных точек части границы	Координаты, м		Метод определения координат и средняя квадратическая погрешность положения характерной точки (Mt), м	Описание обозначения точки
	X	Y		
1	2	3	4	5
300	323169,34	2171827,90	Картометрический, 0,1	-
301	323169,34	2171842,54	Картометрический, 0,1	-
302	323178,80	2171851,32	Картометрический, 0,1	-
278	323107,84	2171920,60	Картометрический, 0,1	-
Часть №6				
303	324911,09	2171629,46	Картометрический, 0,1	-
304	324904,28	2171625,65	Картометрический, 0,1	-
305	324904,39	2171625,49	Картометрический, 0,1	-
306	324901,61	2171620,57	Картометрический, 0,1	-
307	324882,05	2171634,09	Картометрический, 0,1	-
308	324869,33	2171620,83	Картометрический, 0,1	-
309	324866,35	2171617,68	Картометрический, 0,1	-
310	324861,19	2171614,38	Картометрический, 0,1	-
311	324858,03	2171613,09	Картометрический, 0,1	-
312	324858,06	2171612,38	Картометрический, 0,1	-
313	324857,92	2171611,74	Картометрический, 0,1	-
314	324858,16	2171602,70	Картометрический, 0,1	-
315	324902,78	2171576,25	Картометрический, 0,1	-
316	324912,04	2171592,29	Картометрический, 0,1	-
317	324930,38	2171623,57	Картометрический, 0,1	-
318	324918,60	2171631,57	Картометрический, 0,1	-
303	324911,09	2171629,46	Картометрический, 0,1	-
Часть №7				
319	325464,42	2174543,06	Картометрический, 0,1	-
320	325463,25	2174551,36	Картометрический, 0,1	-
321	325463,52	2174555,57	Картометрический, 0,1	-
322	325464,30	2174559,51	Картометрический, 0,1	-
323	325467,19	2174562,14	Картометрический, 0,1	-
324	325481,12	2174568,97	Картометрический, 0,1	-
325	325500,37	2174577,08	Картометрический, 0,1	-
326	325499,20	2174579,47	Картометрический, 0,1	-
327	325476,49	2174626,17	Картометрический, 0,1	-
328	325452,64	2174675,41	Картометрический, 0,1	-
329	325435,14	2174711,45	Картометрический, 0,1	-
330	325434,57	2174712,63	Картометрический, 0,1	-
331	325459,94	2174746,29	Картометрический, 0,1	-
332	325460,21	2174746,49	Картометрический, 0,1	-
333	325460,16	2174746,58	Картометрический, 0,1	-
334	325464,46	2174752,21	Картометрический, 0,1	-
335	325402,63	2174854,67	Картометрический, 0,1	-
336	325402,49	2174864,83	Картометрический, 0,1	-
337	325337,99	2174969,65	Картометрический, 0,1	-
338	325312,49	2174953,84	Картометрический, 0,1	-
339	325286,15	2174996,34	Картометрический, 0,1	-

3. Сведения о характерных точках части (частей) границы объекта				
Обозначение характерных точек части границы	Координаты, м		Метод определения координат и средняя квадратическая погрешность положения характерной точки (Mt), м	Описание обозначения точки
	X	Y		
1	2	3	4	5
340	325259,80	2175038,84	Картометрический, 0,1	-
341	325224,10	2175092,61	Картометрический, 0,1	-
342	325223,71	2175093,27	Картометрический, 0,1	-
343	325216,44	2175105,59	Картометрический, 0,1	-
344	325213,07	2175103,24	Картометрический, 0,1	-
345	325145,56	2175058,02	Картометрический, 0,1	-
346	325151,09	2175045,58	Картометрический, 0,1	-
347	325163,99	2175037,75	Картометрический, 0,1	-
348	325180,57	2175034,07	Картометрический, 0,1	-
349	325193,47	2175034,07	Картометрический, 0,1	-
350	325200,84	2175035,91	Картометрический, 0,1	-
351	325208,21	2175035,91	Картометрический, 0,1	-
352	325216,96	2175024,40	Картометрический, 0,1	-
353	325228,01	2175011,96	Картометрический, 0,1	-
354	325234,92	2174999,52	Картометрический, 0,1	-
355	325241,83	2174985,24	Картометрический, 0,1	-
356	325244,14	2174963,59	Картометрический, 0,1	-
357	325246,44	2174953,46	Картометрический, 0,1	-
358	325253,35	2174942,41	Картометрический, 0,1	-
359	325263,02	2174932,73	Картометрический, 0,1	-
360	325277,76	2174924,90	Картометрический, 0,1	-
361	325297,11	2174920,30	Картометрический, 0,1	-
362	325313,23	2174913,39	Картометрический, 0,1	-
363	325330,73	2174900,03	Картометрический, 0,1	-
364	325350,08	2174877,00	Картометрический, 0,1	-
365	325351,77	2174877,79	Картометрический, 0,1	-
366	325358,99	2174871,38	Картометрический, 0,1	-
367	325379,74	2174845,17	Картометрический, 0,1	-
368	325394,59	2174821,28	Картометрический, 0,1	-
369	325404,85	2174804,78	Картометрический, 0,1	-
370	325424,50	2174763,29	Картометрический, 0,1	-
371	325429,96	2174738,17	Картометрический, 0,1	-
372	325425,01	2174724,32	Картометрический, 0,1	-
373	325424,50	2174722,89	Картометрический, 0,1	-
374	325422,17	2174712,80	Картометрический, 0,1	-
375	325421,22	2174708,70	Картометрический, 0,1	-
376	325413,58	2174698,87	Картометрический, 0,1	-
377	325408,12	2174677,03	Картометрический, 0,1	-
378	325409,21	2174663,93	Картометрический, 0,1	-
379	325413,58	2174644,28	Картометрический, 0,1	-
380	325425,59	2174631,18	Картометрический, 0,1	-
381	325437,60	2174624,62	Картометрический, 0,1	-
382	325446,34	2174612,61	Картометрический, 0,1	-
383	325452,89	2174601,70	Картометрический, 0,1	-

3. Сведения о характерных точках части (частей) границы объекта				
Обозначение характерных точек части границы	Координаты, м		Метод определения координат и средняя квадратическая погрешность положения характерной точки (Mt), м	Описание обозначения точки
	X	Y		
1	2	3	4	5
384	325453,98	2174572,22	Картометрический, 0,1	-
385	325456,15	2174538,53	Картометрический, 0,1	-
386	325456,22	2174538,40	Картометрический, 0,1	-
387	325456,49	2174537,65	Картометрический, 0,1	-
388	325456,13	2174536,49	Картометрический, 0,1	-
389	325455,92	2174536,51	Картометрический, 0,1	-
390	325456,02	2174536,14	Картометрический, 0,1	-
391	325461,78	2174514,04	Картометрический, 0,1	-
392	325458,36	2174502,32	Картометрический, 0,1	-
393	325449,57	2174486,20	Картометрический, 0,1	-
394	325437,85	2174476,92	Картометрический, 0,1	-
395	325435,41	2174457,87	Картометрический, 0,1	-
396	325439,31	2174431,98	Картометрический, 0,1	-
397	325447,13	2174409,03	Картометрический, 0,1	-
398	325458,36	2174388,02	Картометрический, 0,1	-
399	325470,09	2174356,77	Картометрический, 0,1	-
400	325482,78	2174326,48	Картометрический, 0,1	-
401	325490,57	2174295,73	Картометрический, 0,1	-
402	325529,35	2174312,71	Картометрический, 0,1	-
403	325495,24	2174432,29	Картометрический, 0,1	-
319	325464,42	2174543,06	Картометрический, 0,1	-
Часть №8				
404	325820,79	2174880,47	Картометрический, 0,1	-
405	325783,72	2174936,18	Картометрический, 0,1	-
406	325800,99	2174955,33	Картометрический, 0,1	-
407	325798,89	2174967,69	Картометрический, 0,1	-
408	325752,72	2174991,94	Картометрический, 0,1	-
409	325661,90	2174996,02	Картометрический, 0,1	-
410	325655,72	2175026,69	Картометрический, 0,1	-
411	325645,81	2175033,92	Картометрический, 0,1	-
412	325624,30	2175034,48	Картометрический, 0,1	-
413	325585,65	2175022,70	Картометрический, 0,1	-
414	325575,75	2175026,86	Картометрический, 0,1	-
415	325573,24	2175056,32	Картометрический, 0,1	-
416	325562,87	2175070,61	Картометрический, 0,1	-
417	325537,73	2175071,09	Картометрический, 0,1	-
418	325524,62	2175078,23	Картометрический, 0,1	-
419	325520,30	2175094,34	Картометрический, 0,1	-
420	325532,94	2175113,90	Картометрический, 0,1	-
421	325518,52	2175130,94	Картометрический, 0,1	-
422	325498,66	2175132,36	Картометрический, 0,1	-
423	325484,32	2175122,59	Картометрический, 0,1	-
424	325484,32	2175122,27	Картометрический, 0,1	-
425	325484,35	2175120,66	Картометрический, 0,1	-

3. Сведения о характерных точках части (частей) границы объекта				
Обозначение характерных точек части границы	Координаты, м		Метод определения координат и средняя квадратическая погрешность положения характерной точки (Mt), м	Описание обозначения точки
	X	Y		
1	2	3	4	5
426	325485,26	2175068,53	Картометрический, 0,1	-
427	325484,73	2175068,02	Картометрический, 0,1	-
428	325478,18	2175062,62	Картометрический, 0,1	-
429	325478,65	2175061,59	Картометрический, 0,1	-
430	325480,11	2175058,38	Картометрический, 0,1	-
431	325528,68	2174978,20	Картометрический, 0,1	-
432	325570,31	2174919,22	Картометрический, 0,1	-
433	325575,79	2174922,51	Картометрический, 0,1	-
434	325590,30	2174929,33	Картометрический, 0,1	-
435	325593,14	2174930,25	Картометрический, 0,1	-
436	325644,84	2174946,90	Картометрический, 0,1	-
437	325660,93	2174923,82	Картометрический, 0,1	-
438	325606,49	2174907,42	Картометрический, 0,1	-
439	325590,64	2174901,00	Картометрический, 0,1	-
440	325584,58	2174895,32	Картометрический, 0,1	-
441	325615,95	2174852,96	Картометрический, 0,1	-
442	325724,08	2174885,06	Картометрический, 0,1	-
443	325731,30	2174886,50	Картометрический, 0,1	-
444	325762,53	2174881,30	Картометрический, 0,1	-
445	325766,00	2174877,54	Картометрический, 0,1	-
446	325779,88	2174847,18	Картометрический, 0,1	-
447	325786,24	2174837,64	Картометрический, 0,1	-
448	325790,57	2174827,52	Картометрический, 0,1	-
449	325802,25	2174792,87	Картометрический, 0,1	-
450	325805,66	2174794,40	Картометрический, 0,1	-
451	325806,16	2174794,62	Картометрический, 0,1	-
452	325806,16	2174794,62	Картометрический, 0,1	-
453	325835,03	2174807,46	Картометрический, 0,1	-
454	325835,79	2174809,14	Картометрический, 0,1	-
455	325820,79	2174880,47	Картометрический, 0,1	-
456	325757,52	2172259,88	Картометрический, 0,1	-
457	325784,22	2172212,42	Картометрический, 0,1	-
458	325776,30	2172205,75	Картометрический, 0,1	-
459	325790,17	2172205,02	Картометрический, 0,1	-
460	325841,03	2172264,29	Картометрический, 0,1	-
456	325757,52	2172259,88	Картометрический, 0,1	-
Часть №9				
461	326067,62	2172763,72	Картометрический, 0,1	-
462	326066,78	2172762,30	Картометрический, 0,1	-
463	326104,50	2172810,14	Картометрический, 0,1	-
464	326106,64	2172811,68	Картометрический, 0,1	-
465	326106,72	2172811,76	Картометрический, 0,1	-
466	326123,51	2172822,73	Картометрический, 0,1	-
467	326132,84	2172830,72	Картометрический, 0,1	-

3. Сведения о характерных точках части (частей) границы объекта				
Обозначение характерных точек части границы	Координаты, м		Метод определения координат и средняя квадратическая погрешность положения характерной точки (Mt), м	Описание обозначения точки
	X	Y		
1	2	3	4	5
468	326136,91	2172835,51	Картометрический, 0,1	-
469	326140,11	2172839,25	Картометрический, 0,1	-
470	326143,18	2172842,82	Картометрический, 0,1	-
471	326144,72	2172844,62	Картометрический, 0,1	-
472	326145,94	2172846,04	Картометрический, 0,1	-
473	326148,74	2172847,49	Картометрический, 0,1	-
474	326151,93	2172849,15	Картометрический, 0,1	-
475	326154,51	2172850,48	Картометрический, 0,1	-
476	326191,45	2172869,65	Картометрический, 0,1	-
477	326193,62	2172867,37	Картометрический, 0,1	-
478	326212,79	2172867,37	Картометрический, 0,1	-
479	326216,12	2172874,03	Картометрический, 0,1	-
480	326225,44	2172870,70	Картометрический, 0,1	-
481	326253,10	2172871,36	Картометрический, 0,1	-
482	326261,42	2172876,95	Картометрический, 0,1	-
483	326264,93	2172873,92	Картометрический, 0,1	-
484	326272,02	2172878,65	Картометрический, 0,1	-
485	326272,08	2172878,69	Картометрический, 0,1	-
486	326270,75	2172900,01	Картометрический, 0,1	-
487	326259,97	2172906,60	Картометрический, 0,1	-
488	326259,02	2172904,95	Картометрический, 0,1	-
489	326242,08	2172902,41	Картометрический, 0,1	-
490	326177,63	2172892,76	Картометрический, 0,1	-
491	326155,50	2172876,72	Картометрический, 0,1	-
492	326118,31	2172849,77	Картометрический, 0,1	-
461	326067,62	2172763,72	Картометрический, 0,1	-
Часть №10				
493	326825,30	2174233,68	Картометрический, 0,1	-
494	326825,30	2174233,66	Картометрический, 0,1	-
495	326825,78	2174216,40	Картометрический, 0,1	-
496	326861,81	2174207,06	Картометрический, 0,1	-
497	326866,99	2174226,59	Картометрический, 0,1	-
498	326863,99	2174227,30	Картометрический, 0,1	-
499	326840,03	2174235,79	Картометрический, 0,1	-
500	326838,70	2174232,23	Картометрический, 0,1	-
501	326829,03	2174236,75	Картометрический, 0,1	-
502	326826,87	2174237,76	Картометрический, 0,1	-
493	326825,30	2174233,68	Картометрический, 0,1	-
Часть №11				
503	327006,64	2174125,34	Картометрический, 0,1	-
504	327007,07	2174145,22	Картометрический, 0,1	-
505	327002,75	2174154,72	Картометрический, 0,1	-
506	327004,69	2174196,51	Картометрический, 0,1	-
507	326900,85	2174214,77	Картометрический, 0,1	-

3. Сведения о характерных точках части (частей) границы объекта				
Обозначение характерных точек части границы	Координаты, м		Метод определения координат и средняя квадратическая погрешность положения характерной точки (Mt), м	Описание обозначения точки
	X	Y		
1	2	3	4	5
508	326896,14	2174186,81	Картометрический, 0,1	-
509	326896,15	2174186,80	Картометрический, 0,1	-
510	326906,44	2174184,14	Картометрический, 0,1	-
511	326913,87	2174177,17	Картометрический, 0,1	-
512	326926,75	2174167,83	Картометрический, 0,1	-
513	326940,34	2174162,31	Картометрический, 0,1	-
514	326960,78	2174140,94	Картометрический, 0,1	-
515	326969,60	2174135,84	Картометрический, 0,1	-
516	326981,21	2174126,08	Картометрический, 0,1	-
517	326986,78	2174110,29	Картометрический, 0,1	-
518	326996,07	2174095,43	Картометрический, 0,1	-
519	327010,50	2174087,10	Картометрический, 0,1	-
503	327006,64	2174125,34	Картометрический, 0,1	-
Часть №12				
520	327087,33	2173854,06	Картометрический, 0,1	-
521	327094,78	2173872,83	Картометрический, 0,1	-
522	327098,05	2173895,48	Картометрический, 0,1	-
523	327097,46	2173908,29	Картометрический, 0,1	-
524	327095,58	2173914,85	Картометрический, 0,1	-
525	327101,03	2173918,12	Картометрический, 0,1	-
526	327105,20	2173927,36	Картометрический, 0,1	-
527	327106,10	2173934,51	Картометрический, 0,1	-
528	327104,31	2173945,83	Картометрический, 0,1	-
529	327100,74	2173955,07	Картометрический, 0,1	-
530	327093,38	2173963,21	Картометрический, 0,1	-
531	327083,31	2173946,75	Картометрический, 0,1	-
532	327074,22	2173948,58	Картометрический, 0,1	-
533	327070,39	2173932,99	Картометрический, 0,1	-
534	327063,41	2173935,21	Картометрический, 0,1	-
535	327055,09	2173921,31	Картометрический, 0,1	-
536	327047,63	2173920,56	Картометрический, 0,1	-
537	327049,86	2173910,04	Картометрический, 0,1	-
538	327040,60	2173895,14	Картометрический, 0,1	-
539	327038,99	2173884,27	Картометрический, 0,1	-
540	327042,21	2173873,00	Картометрический, 0,1	-
541	327050,26	2173860,92	Картометрический, 0,1	-
542	327042,21	2173846,02	Картометрический, 0,1	-
543	327038,99	2173802,54	Картометрический, 0,1	-
544	327045,83	2173792,47	Картометрический, 0,1	-
545	327048,25	2173766,30	Картометрический, 0,1	-
546	327052,67	2173748,58	Картометрический, 0,1	-
547	327046,23	2173727,25	Картометрический, 0,1	-
548	327041,80	2173717,58	Картометрический, 0,1	-
549	327042,50	2173704,40	Картометрический, 0,1	-

3. Сведения о характерных точках части (частей) границы объекта				
Обозначение характерных точек части границы	Координаты, м		Метод определения координат и средняя квадратическая погрешность положения характерной точки (Mt), м	Описание обозначения точки
	X	Y		
1	2	3	4	5
550	327032,70	2173674,55	Картометрический, 0,1	-
551	327027,83	2173671,51	Картометрический, 0,1	-
552	327027,81	2173666,62	Картометрический, 0,1	-
553	327022,21	2173658,46	Картометрический, 0,1	-
554	327022,44	2173654,03	Картометрический, 0,1	-
555	327011,25	2173646,33	Картометрический, 0,1	-
556	327005,65	2173634,90	Картометрический, 0,1	-
557	326995,16	2173622,55	Картометрический, 0,1	-
558	326988,41	2173617,89	Картометрический, 0,1	-
559	326991,47	2173610,74	Картометрический, 0,1	-
560	326998,65	2173605,16	Картометрический, 0,1	-
561	327012,83	2173623,73	Картометрический, 0,1	-
562	327027,73	2173652,63	Картометрический, 0,1	-
563	327041,44	2173672,89	Картометрический, 0,1	-
564	327050,97	2173696,13	Картометрический, 0,1	-
565	327051,87	2173705,67	Картометрический, 0,1	-
566	327063,49	2173735,46	Картометрический, 0,1	-
567	327074,08	2173765,81	Картометрический, 0,1	-
568	327081,89	2173776,35	Картометрический, 0,1	-
569	327089,31	2173780,65	Картометрический, 0,1	-
570	327096,73	2173787,68	Картометрический, 0,1	-
571	327108,48	2173812,18	Картометрический, 0,1	-
572	327092,39	2173824,26	Картометрический, 0,1	-
573	327089,11	2173832,01	Картометрический, 0,1	-
520	327087,33	2173854,06	Картометрический, 0,1	-
Часть №13				
574	335268,47	2172663,11	Картометрический, 0,1	-
575	335259,07	2172671,80	Картометрический, 0,1	-
576	335253,87	2172667,21	Картометрический, 0,1	-
577	335236,81	2172686,43	Картометрический, 0,1	-
578	335240,56	2172690,37	Картометрический, 0,1	-
579	335236,72	2172691,99	Картометрический, 0,1	-
580	335227,98	2172713,67	Картометрический, 0,1	-
581	335232,86	2172742,23	Картометрический, 0,1	-
582	335222,59	2172765,75	Картометрический, 0,1	-
583	335168,59	2172757,65	Картометрический, 0,1	-
584	335131,42	2172735,18	Картометрический, 0,1	-
585	335116,32	2172706,69	Картометрический, 0,1	-
586	335126,77	2172680,96	Картометрический, 0,1	-
587	335140,57	2172620,49	Картометрический, 0,1	-
588	335181,95	2172594,43	Картометрический, 0,1	-
589	335192,02	2172581,03	Картометрический, 0,1	-
590	335209,47	2172563,45	Картометрический, 0,1	-
591	335227,85	2172561,92	Картометрический, 0,1	-

3. Сведения о характерных точках части (частей) границы объекта				
Обозначение характерных точек части границы	Координаты, м		Метод определения координат и средняя квадратическая погрешность положения характерной точки (Mt), м	Описание обозначения точки
	X	Y		
1	2	3	4	5
592	335244,08	2172566,10	Картометрический, 0,1	-
593	335254,99	2172575,54	Картометрический, 0,1	-
594	335267,27	2172586,40	Картометрический, 0,1	-
595	335278,90	2172595,09	Картометрический, 0,1	-
596	335265,05	2172631,76	Картометрический, 0,1	-
597	335278,27	2172644,50	Картометрический, 0,1	-
598	335332,17	2172589,98	Картометрический, 0,1	-
599	335337,14	2172594,41	Картометрический, 0,1	-
600	335356,09	2172612,01	Картометрический, 0,1	-
601	335374,29	2172599,24	Картометрический, 0,1	-
602	335324,42	2172655,03	Картометрический, 0,1	-
603	335277,99	2172674,48	Картометрический, 0,1	-
574	335268,47	2172663,11	Картометрический, 0,1	-
Часть №14				
604	335448,58	2172320,73	Картометрический, 0,1	-
605	335428,30	2172366,05	Картометрический, 0,1	-
606	335428,47	2172381,56	Картометрический, 0,1	-
607	335408,18	2172388,49	Картометрический, 0,1	-
608	335395,67	2172394,43	Картометрический, 0,1	-
609	335362,15	2172419,91	Картометрический, 0,1	-
610	335296,78	2172466,35	Картометрический, 0,1	-
611	335239,80	2172524,78	Картометрический, 0,1	-
612	335250,10	2172509,54	Картометрический, 0,1	-
613	335271,63	2172457,41	Картометрический, 0,1	-
614	335283,46	2172414,01	Картометрический, 0,1	-
615	335304,36	2172356,54	Картометрический, 0,1	-
616	335347,97	2172271,68	Картометрический, 0,1	-
617	335347,99	2172271,64	Картометрический, 0,1	-
618	335388,38	2172202,91	Картометрический, 0,1	-
619	335412,69	2172174,99	Картометрический, 0,1	-
620	335453,97	2172151,15	Картометрический, 0,1	-
621	335487,47	2172132,61	Картометрический, 0,1	-
622	335524,40	2172113,33	Картометрический, 0,1	-
623	335581,19	2172094,14	Картометрический, 0,1	-
624	335639,75	2172088,98	Картометрический, 0,1	-
625	335695,46	2172079,08	Картометрический, 0,1	-
626	335704,26	2172082,30	Картометрический, 0,1	-
627	335712,78	2172083,71	Картометрический, 0,1	-
628	335718,95	2172081,39	Картометрический, 0,1	-
629	335722,78	2172074,13	Картометрический, 0,1	-
630	335724,19	2172065,59	Картометрический, 0,1	-
631	335730,53	2172054,72	Картометрический, 0,1	-
632	335747,94	2172041,62	Картометрический, 0,1	-
633	335761,87	2172027,84	Картометрический, 0,1	-

3. Сведения о характерных точках части (частей) границы объекта				
Обозначение характерных точек части границы	Координаты, м		Метод определения координат и средняя квадратическая погрешность положения характерной точки (Mt), м	Описание обозначения точки
	X	Y		
1	2	3	4	5
634	335799,24	2172058,09	Картометрический, 0,1	-
635	335755,74	2172114,45	Картометрический, 0,1	-
636	335684,49	2172176,91	Картометрический, 0,1	-
637	335651,70	2172210,07	Картометрический, 0,1	-
638	335637,86	2172196,37	Картометрический, 0,1	-
639	335561,72	2172229,96	Картометрический, 0,1	-
640	335557,69	2172233,64	Картометрический, 0,1	-
604	335448,58	2172320,73	Картометрический, 0,1	-
Часть №15				
641	335699,39	2172293,70	Картометрический, 0,1	-
642	335652,03	2172321,57	Картометрический, 0,1	-
643	335636,23	2172364,41	Картометрический, 0,1	-
644	335636,13	2172364,67	Картометрический, 0,1	-
645	335663,81	2172403,04	Картометрический, 0,1	-
646	335668,06	2172418,34	Картометрический, 0,1	-
647	335661,99	2172436,19	Картометрический, 0,1	-
648	335648,40	2172440,50	Картометрический, 0,1	-
649	335631,72	2172437,96	Картометрический, 0,1	-
650	335609,55	2172400,38	Картометрический, 0,1	-
651	335594,55	2172393,62	Картометрический, 0,1	-
652	335568,23	2172402,72	Картометрический, 0,1	-
653	335611,03	2172367,35	Картометрический, 0,1	-
654	335626,91	2172373,13	Картометрический, 0,1	-
655	335633,35	2172356,04	Картометрический, 0,1	-
656	335604,61	2172339,72	Картометрический, 0,1	-
657	335682,61	2172260,41	Картометрический, 0,1	-
658	335677,72	2172254,60	Картометрический, 0,1	-
659	335755,39	2172176,36	Картометрический, 0,1	-
660	335761,10	2172178,53	Картометрический, 0,1	-
661	335724,40	2172260,19	Картометрический, 0,1	-
641	335699,39	2172293,70	Картометрический, 0,1	-
Часть №16				
662	335917,03	2172026,99	Картометрический, 0,1	-
663	335885,09	2172047,10	Картометрический, 0,1	-
664	335866,54	2172042,33	Картометрический, 0,1	-
665	335873,91	2172024,94	Картометрический, 0,1	-
666	335867,00	2172022,16	Картометрический, 0,1	-
667	335884,85	2171996,81	Картометрический, 0,1	-
668	335888,40	2171984,42	Картометрический, 0,1	-
669	335891,26	2171985,07	Картометрический, 0,1	-
670	335889,17	2171994,21	Картометрический, 0,1	-
671	335896,17	2171999,83	Картометрический, 0,1	-
672	335908,63	2172003,88	Картометрический, 0,1	-
673	335961,15	2172008,49	Картометрический, 0,1	-

3. Сведения о характерных точках части (частей) границы объекта				
Обозначение характерных точек части границы	Координаты, м		Метод определения координат и средняя квадратическая погрешность положения характерной точки (Mt), м	Описание обозначения точки
	X	Y		
1	2	3	4	5
674	335983,47	2172010,00	Картометрический, 0,1	-
675	335972,81	2172028,56	Картометрический, 0,1	-
676	335948,27	2172040,95	Картометрический, 0,1	-
662	335917,03	2172026,99	Картометрический, 0,1	-
Часть №17				
677	336087,00	2171918,02	Картометрический, 0,1	-
678	336053,11	2171902,08	Картометрический, 0,1	-
679	335975,33	2171886,69	Картометрический, 0,1	-
680	335972,39	2171880,54	Картометрический, 0,1	-
681	335969,77	2171879,67	Картометрический, 0,1	-
682	335960,63	2171879,67	Картометрический, 0,1	-
683	335958,27	2171878,56	Картометрический, 0,1	-
684	335955,40	2171875,32	Картометрический, 0,1	-
685	335954,75	2171869,66	Картометрический, 0,1	-
686	335952,57	2171866,39	Картометрический, 0,1	-
687	335948,43	2171865,52	Картометрический, 0,1	-
688	335944,73	2171865,52	Картометрический, 0,1	-
689	335946,88	2171844,02	Картометрический, 0,1	-
690	335949,77	2171845,85	Картометрический, 0,1	-
691	335956,36	2171849,62	Картометрический, 0,1	-
692	335969,99	2171856,82	Картометрический, 0,1	-
693	335984,08	2171829,34	Картометрический, 0,1	-
694	335968,14	2171817,06	Картометрический, 0,1	-
695	335956,27	2171823,20	Картометрический, 0,1	-
696	335969,53	2171799,79	Картометрический, 0,1	-
697	336004,38	2171826,34	Картометрический, 0,1	-
698	336003,92	2171830,31	Картометрический, 0,1	-
699	336000,46	2171839,40	Картометрический, 0,1	-
700	336001,77	2171848,76	Картометрический, 0,1	-
701	336001,55	2171850,93	Картометрический, 0,1	-
702	335999,64	2171852,37	Картометрический, 0,1	-
703	335995,02	2171853,98	Картометрический, 0,1	-
704	335991,31	2171859,42	Картометрический, 0,1	-
705	335988,26	2171860,94	Картометрический, 0,1	-
706	335981,08	2171859,64	Картометрический, 0,1	-
707	335978,46	2171860,94	Картометрический, 0,1	-
708	335979,12	2171865,30	Картометрический, 0,1	-
709	336005,25	2171869,21	Картометрический, 0,1	-
710	336006,56	2171868,34	Картометрический, 0,1	-
711	336006,34	2171864,64	Картометрический, 0,1	-
712	336009,39	2171858,33	Картометрический, 0,1	-
713	336011,13	2171857,24	Картометрический, 0,1	-
714	336012,66	2171857,90	Картометрический, 0,1	-
715	336013,96	2171860,07	Картометрический, 0,1	-

3. Сведения о характерных точках части (частей) границы объекта				
Обозначение характерных точек части границы	Координаты, м		Метод определения координат и средняя квадратическая погрешность положения характерной точки (Mt), м	Описание обозначения точки
	X	Y		
1	2	3	4	5
716	336015,05	2171868,78	Картометрический, 0,1	-
717	336018,54	2171871,61	Картометрический, 0,1	-
718	336019,41	2171873,13	Картометрический, 0,1	-
719	336019,41	2171877,48	Картометрический, 0,1	-
720	336020,28	2171879,66	Картометрический, 0,1	-
721	336026,82	2171882,93	Картометрический, 0,1	-
722	336028,34	2171881,40	Картометрический, 0,1	-
723	336028,78	2171879,23	Картометрический, 0,1	-
724	336030,95	2171878,36	Картометрический, 0,1	-
725	336030,96	2171878,36	Картометрический, 0,1	-
726	336039,43	2171882,39	Картометрический, 0,1	-
727	336041,14	2171878,19	Картометрический, 0,1	-
728	336044,17	2171882,80	Картометрический, 0,1	-
729	336055,69	2171881,05	Картометрический, 0,1	-
730	336055,69	2171858,12	Картометрический, 0,1	-
731	336068,34	2171832,21	Картометрический, 0,1	-
732	336087,00	2171827,09	Картометрический, 0,1	-
733	336104,13	2171839,76	Картометрический, 0,1	-
734	336127,80	2171816,92	Картометрический, 0,1	-
735	336144,09	2171809,12	Картометрический, 0,1	-
736	336171,39	2171816,50	Картометрический, 0,1	-
737	336184,06	2171858,84	Картометрический, 0,1	-
738	336218,31	2171896,85	Картометрический, 0,1	-
739	336205,22	2171928,18	Картометрический, 0,1	-
740	336178,77	2171932,78	Картометрический, 0,1	-
741	336132,26	2171911,47	Картометрический, 0,1	-
742	336113,46	2171919,27	Картометрический, 0,1	-
677	336087,00	2171918,02	Картометрический, 0,1	-
Часть №18				
743	335852,09	2172338,76	Картометрический, 0,1	-
744	335859,55	2172309,20	Картометрический, 0,1	-
745	335907,52	2172315,17	Картометрический, 0,1	-
746	335928,77	2172274,07	Картометрический, 0,1	-
747	335952,32	2172291,58	Картометрический, 0,1	-
748	336016,92	2172402,69	Картометрический, 0,1	-
749	336020,50	2172449,18	Картометрический, 0,1	-
750	336036,70	2172490,97	Картометрический, 0,1	-
751	336158,45	2172579,41	Картометрический, 0,1	-
752	336269,14	2172619,59	Картометрический, 0,1	-
753	336320,16	2172687,68	Картометрический, 0,1	-
754	336298,03	2172693,41	Картометрический, 0,1	-
755	336238,79	2172678,95	Картометрический, 0,1	-
756	336214,50	2172715,48	Картометрический, 0,1	-
757	336177,29	2172713,96	Картометрический, 0,1	-

3. Сведения о характерных точках части (частей) границы объекта				
Обозначение характерных точек части границы	Координаты, м		Метод определения координат и средняя квадратическая погрешность положения характерной точки (Mt), м	Описание обозначения точки
	X	Y		
1	2	3	4	5
758	336129,08	2172683,16	Картометрический, 0,1	-
759	336059,54	2172621,11	Картометрический, 0,1	-
760	335912,93	2172526,74	Картометрический, 0,1	-
761	335893,16	2172487,17	Картометрический, 0,1	-
762	335882,49	2172386,71	Картометрический, 0,1	-
743	335852,09	2172338,76	Картометрический, 0,1	-
Часть №19				
763	327603,94	2182514,78	Картометрический, 0,1	-
764	327603,92	2182514,63	Картометрический, 0,1	-
765	327594,71	2182467,44	Картометрический, 0,1	-
766	327566,56	2182455,57	Картометрический, 0,1	-
767	327650,45	2182305,82	Картометрический, 0,1	-
768	327650,48	2182305,76	Картометрический, 0,1	-
769	327671,45	2182315,32	Картометрический, 0,1	-
770	327716,57	2182331,58	Картометрический, 0,1	-
771	327716,95	2182331,71	Картометрический, 0,1	-
772	327716,87	2182331,92	Картометрический, 0,1	-
773	327713,09	2182340,68	Картометрический, 0,1	-
774	327704,31	2182360,24	Картометрический, 0,1	-
775	327710,76	2182370,20	Картометрический, 0,1	-
776	327712,34	2182378,60	Картометрический, 0,1	-
777	327712,34	2182378,70	Картометрический, 0,1	-
778	327697,12	2182369,62	Картометрический, 0,1	-
779	327684,05	2182393,14	Картометрический, 0,1	-
780	327668,43	2182384,38	Картометрический, 0,1	-
781	327636,70	2182445,35	Картометрический, 0,1	-
763	327603,94	2182514,78	Картометрический, 0,1	-
Часть №20				
782	325379,64	2184926,29	Картометрический, 0,1	-
783	325372,33	2184939,91	Картометрический, 0,1	-
784	325372,33	2184952,54	Картометрический, 0,1	-
785	325361,53	2184959,35	Картометрический, 0,1	-
786	325349,91	2184954,53	Картометрический, 0,1	-
787	325345,09	2184947,22	Картометрический, 0,1	-
788	325337,28	2184948,05	Картометрический, 0,1	-
789	325335,91	2184955,16	Картометрический, 0,1	-
790	325249,59	2184923,21	Картометрический, 0,1	-
791	325248,59	2184912,18	Картометрический, 0,1	-
792	325237,46	2184899,89	Картометрический, 0,1	-
793	325224,84	2184906,70	Картометрический, 0,1	-
794	325220,58	2184912,47	Картометрический, 0,1	-
795	325199,24	2184904,57	Картометрический, 0,1	-
796	325194,11	2184893,08	Картометрический, 0,1	-
797	325166,23	2184892,27	Картометрический, 0,1	-

3. Сведения о характерных точках части (частей) границы объекта				
Обозначение характерных точек части границы	Координаты, м		Метод определения координат и средняя квадратическая погрешность положения характерной точки (Mt), м	Описание обозначения точки
	X	Y		
1	2	3	4	5
798	325151,60	2184886,79	Картометрический, 0,1	-
799	325097,04	2184870,39	Картометрический, 0,1	-
800	325105,91	2184850,95	Картометрический, 0,1	-
801	325115,99	2184795,45	Картометрический, 0,1	-
802	325115,99	2184768,45	Картометрический, 0,1	-
803	325104,66	2184759,95	Картометрический, 0,1	-
804	325077,79	2184768,35	Картометрический, 0,1	-
805	325065,00	2184765,25	Картометрический, 0,1	-
806	325063,45	2184747,55	Картометрический, 0,1	-
807	325051,30	2184740,31	Картометрический, 0,1	-
808	325025,21	2184737,73	Картометрический, 0,1	-
809	325012,59	2184720,99	Картометрический, 0,1	-
810	325046,16	2184719,07	Картометрический, 0,1	-
811	325114,37	2184721,74	Картометрический, 0,1	-
812	325135,25	2184727,08	Картометрический, 0,1	-
813	325157,45	2184738,77	Картометрический, 0,1	-
814	325156,54	2184742,07	Картометрический, 0,1	-
815	325156,53	2184742,09	Картометрический, 0,1	-
816	325143,71	2184789,56	Картометрический, 0,1	-
817	325226,86	2184825,38	Картометрический, 0,1	-
818	325273,43	2184837,76	Картометрический, 0,1	-
819	325285,34	2184853,55	Картометрический, 0,1	-
820	325295,50	2184856,29	Картометрический, 0,1	-
821	325310,66	2184842,02	Картометрический, 0,1	-
822	325325,28	2184847,99	Картометрический, 0,1	-
823	325307,35	2184902,25	Картометрический, 0,1	-
824	325366,42	2184924,28	Картометрический, 0,1	-
825	325382,97	2184887,56	Картометрический, 0,1	-
826	325394,97	2184878,84	Картометрический, 0,1	-
827	325432,76	2184878,84	Картометрический, 0,1	-
828	325443,39	2184899,23	Картометрический, 0,1	-
829	325411,69	2184974,96	Картометрический, 0,1	-
830	325397,57	2184972,97	Картометрический, 0,1	-
831	325390,76	2184927,62	Картометрический, 0,1	-
782	325379,64	2184926,29	Картометрический, 0,1	-
Часть №21				
832	318021,46	2185254,41	Картометрический, 0,1	-
833	318012,59	2185271,63	Картометрический, 0,1	-
834	318010,21	2185276,25	Картометрический, 0,1	-
835	318008,80	2185278,98	Картометрический, 0,1	-
836	318002,82	2185290,57	Картометрический, 0,1	-
837	317998,94	2185295,72	Картометрический, 0,1	-
838	317992,93	2185303,67	Картометрический, 0,1	-
839	317987,71	2185310,57	Картометрический, 0,1	-

3. Сведения о характерных точках части (частей) границы объекта				
Обозначение характерных точек части границы	Координаты, м		Метод определения координат и средняя квадратическая погрешность положения характерной точки (M _t), м	Описание обозначения точки
	X	Y		
1	2	3	4	5
840	317983,61	2185316,00	Картометрический, 0,1	-
841	317983,59	2185316,11	Картометрический, 0,1	-
842	317977,69	2185317,48	Картометрический, 0,1	-
843	317967,84	2185324,08	Картометрический, 0,1	-
844	317955,04	2185329,78	Картометрический, 0,1	-
845	317937,16	2185336,24	Картометрический, 0,1	-
846	317924,44	2185338,57	Картометрический, 0,1	-
847	317911,70	2185341,73	Картометрический, 0,1	-
848	317898,58	2185341,50	Картометрический, 0,1	-
849	317890,12	2185341,35	Картометрический, 0,1	-
850	317879,97	2185341,18	Картометрический, 0,1	-
851	317872,79	2185340,63	Картометрический, 0,1	-
852	317867,75	2185338,85	Картометрический, 0,1	-
853	317863,16	2185335,38	Картометрический, 0,1	-
854	317860,26	2185331,10	Картометрический, 0,1	-
855	317861,72	2185328,07	Картометрический, 0,1	-
856	317862,89	2185325,65	Картометрический, 0,1	-
857	317868,00	2185323,62	Картометрический, 0,1	-
858	317871,47	2185318,60	Картометрический, 0,1	-
859	317871,55	2185313,95	Картометрический, 0,1	-
860	317870,80	2185308,44	Картометрический, 0,1	-
861	317863,71	2185302,83	Картометрический, 0,1	-
862	317858,22	2185302,30	Картометрический, 0,1	-
863	317843,29	2185308,80	Картометрический, 0,1	-
864	317839,06	2185309,10	Картометрический, 0,1	-
865	317833,57	2185309,49	Картометрический, 0,1	-
866	317828,54	2185305,59	Картометрический, 0,1	-
867	317826,09	2185296,55	Картометрический, 0,1	-
868	317825,77	2185295,39	Картометрический, 0,1	-
869	317826,35	2185285,25	Картометрический, 0,1	-
870	317825,19	2185280,15	Картометрический, 0,1	-
871	317822,24	2185272,77	Картометрический, 0,1	-
872	317815,94	2185268,47	Картометрический, 0,1	-
873	317809,38	2185264,22	Картометрический, 0,1	-
874	317804,37	2185263,06	Картометрический, 0,1	-
875	317802,68	2185263,41	Картометрический, 0,1	-
876	317799,65	2185264,05	Картометрический, 0,1	-
877	317793,79	2185260,57	Картометрический, 0,1	-
878	317790,48	2185255,85	Картометрический, 0,1	-
879	317785,97	2185247,31	Картометрический, 0,1	-
880	317783,68	2185237,17	Картометрический, 0,1	-
881	317783,51	2185236,39	Картометрический, 0,1	-
882	317779,49	2185216,24	Картометрический, 0,1	-
883	317775,26	2185206,52	Картометрический, 0,1	-

3. Сведения о характерных точках части (частей) границы объекта				
Обозначение характерных точек части границы	Координаты, м		Метод определения координат и средняя квадратическая погрешность положения характерной точки (Mt), м	Описание обозначения точки
	X	Y		
1	2	3	4	5
884	317772,15	2185203,56	Картометрический, 0,1	-
885	317772,15	2185203,55	Картометрический, 0,1	-
886	317764,85	2185196,60	Картометрический, 0,1	-
887	317752,06	2185190,50	Картометрический, 0,1	-
888	317743,90	2185186,60	Картометрический, 0,1	-
889	317737,16	2185183,41	Картометрический, 0,1	-
890	317721,38	2185176,14	Картометрический, 0,1	-
891	317716,95	2185174,54	Картометрический, 0,1	-
892	317711,27	2185171,35	Картометрический, 0,1	-
893	317708,43	2185168,51	Картометрический, 0,1	-
894	317704,89	2185164,79	Картометрический, 0,1	-
895	317702,76	2185160,53	Картометрический, 0,1	-
896	317700,45	2185155,92	Картометрический, 0,1	-
897	317698,86	2185147,94	Картометрический, 0,1	-
898	317698,15	2185140,84	Картометрический, 0,1	-
899	317697,62	2185134,28	Картометрический, 0,1	-
900	317697,26	2185127,19	Картометрический, 0,1	-
901	317696,55	2185116,01	Картометрический, 0,1	-
902	317695,66	2185109,81	Картометрический, 0,1	-
903	317694,93	2185105,79	Картометрический, 0,1	-
904	317689,27	2185089,94	Картометрический, 0,1	-
905	317680,59	2185081,35	Картометрический, 0,1	-
906	317670,96	2185073,14	Картометрический, 0,1	-
907	317682,31	2185006,79	Картометрический, 0,1	-
908	317728,99	2184967,13	Картометрический, 0,1	-
909	317734,73	2184954,44	Картометрический, 0,1	-
910	317738,04	2184941,78	Картометрический, 0,1	-
911	317738,68	2184940,80	Картометрический, 0,1	-
912	317740,11	2184938,89	Картометрический, 0,1	-
913	317747,36	2184929,28	Картометрический, 0,1	-
914	317748,34	2184928,03	Картометрический, 0,1	-
915	317749,07	2184927,09	Картометрический, 0,1	-
916	317751,81	2184923,57	Картометрический, 0,1	-
917	317763,24	2184937,02	Картометрический, 0,1	-
918	317768,20	2184943,76	Картометрический, 0,1	-
919	317778,30	2184957,48	Картометрический, 0,1	-
920	317779,40	2184958,98	Картометрический, 0,1	-
921	317782,49	2184965,50	Картометрический, 0,1	-
922	317783,10	2184966,78	Картометрический, 0,1	-
923	317784,14	2184968,97	Картометрический, 0,1	-
924	317781,41	2184971,70	Картометрический, 0,1	-
925	317779,87	2184972,46	Картометрический, 0,1	-
926	317768,49	2184979,29	Картометрический, 0,1	-
927	317760,57	2184987,63	Картометрический, 0,1	-

3. Сведения о характерных точках части (частей) границы объекта				
Обозначение характерных точек части границы	Координаты, м		Метод определения координат и средняя квадратическая погрешность положения характерной точки (M _t), м	Описание обозначения точки
	X	Y		
1	2	3	4	5
928	317759,24	2184986,32	Картометрический, 0,1	-
929	317758,09	2184985,18	Картометрический, 0,1	-
930	317756,98	2184984,09	Картометрический, 0,1	-
931	317756,50	2184983,62	Картометрический, 0,1	-
932	317756,18	2184983,30	Картометрический, 0,1	-
933	317742,38	2184992,94	Картометрический, 0,1	-
934	317734,74	2185014,31	Картометрический, 0,1	-
935	317748,83	2185029,37	Картометрический, 0,1	-
936	317756,97	2185037,96	Картометрический, 0,1	-
937	317761,66	2185062,74	Картометрический, 0,1	-
938	317748,76	2185080,19	Картометрический, 0,1	-
939	317727,52	2185115,08	Картометрический, 0,1	-
940	317706,14	2185142,29	Картометрический, 0,1	-
941	317757,87	2185168,18	Картометрический, 0,1	-
942	317769,25	2185181,84	Картометрический, 0,1	-
943	317773,80	2185187,15	Картометрический, 0,1	-
944	317790,49	2185198,53	Картометрический, 0,1	-
945	317798,07	2185217,49	Картометрический, 0,1	-
946	317801,87	2185234,94	Картометрический, 0,1	-
947	317807,18	2185247,08	Картометрический, 0,1	-
948	317819,31	2185259,98	Картометрический, 0,1	-
949	317827,66	2185265,29	Картометрический, 0,1	-
950	317839,04	2185275,15	Картометрический, 0,1	-
951	317851,17	2185283,49	Картометрический, 0,1	-
952	317861,04	2185283,49	Картометрический, 0,1	-
953	317871,66	2185285,77	Картометрический, 0,1	-
954	317880,00	2185300,18	Картометрический, 0,1	-
955	317881,52	2185311,56	Картометрический, 0,1	-
956	317885,31	2185317,63	Картометрический, 0,1	-
957	317892,14	2185322,18	Картометрический, 0,1	-
958	317897,45	2185322,18	Картометрический, 0,1	-
959	317911,10	2185322,18	Картометрический, 0,1	-
960	317936,90	2185319,15	Картометрический, 0,1	-
961	317954,34	2185312,32	Картометрический, 0,1	-
962	317971,03	2185304,73	Картометрический, 0,1	-
963	317989,24	2185296,39	Картометрический, 0,1	-
964	317999,10	2185288,80	Картометрический, 0,1	-
965	318004,41	2185277,42	Картометрический, 0,1	-
966	318007,45	2185267,56	Картометрический, 0,1	-
967	318016,61	2185245,32	Картометрический, 0,1	-
968	318013,30	2185233,45	Картометрический, 0,1	-
969	318008,58	2185225,35	Картометрический, 0,1	-
970	317998,46	2185220,63	Картометрический, 0,1	-
971	317993,07	2185216,58	Картометрический, 0,1	-

3. Сведения о характерных точках части (частей) границы объекта				
Обозначение характерных точек части границы	Координаты, м		Метод определения координат и средняя квадратическая погрешность положения характерной точки (Mt), м	Описание обозначения точки
	X	Y		
1	2	3	4	5
972	317991,04	2185204,44	Картометрический, 0,1	-
973	317996,44	2185190,27	Картометрический, 0,1	-
974	318001,16	2185180,83	Картометрический, 0,1	-
975	318003,86	2185175,43	Картометрический, 0,1	-
976	318008,96	2185172,74	Картометрический, 0,1	-
977	318012,64	2185169,88	Картометрический, 0,1	-
978	318015,79	2185167,43	Картометрический, 0,1	-
979	318021,86	2185167,43	Картометрический, 0,1	-
980	318026,41	2185173,49	Картометрический, 0,1	-
981	318028,93	2185239,93	Картометрический, 0,1	-
832	318021,46	2185254,41	Картометрический, 0,1	-
Часть №22				
982	318271,38	2185180,34	Картометрический, 0,1	-
983	318270,95	2185188,08	Картометрический, 0,1	-
984	318273,20	2185192,68	Картометрический, 0,1	-
985	318273,20	2185192,68	Картометрический, 0,1	-
986	318275,55	2185197,49	Картометрический, 0,1	-
987	318246,69	2185227,28	Картометрический, 0,1	-
988	318228,42	2185246,13	Картометрический, 0,1	-
989	318227,37	2185247,27	Картометрический, 0,1	-
990	318215,71	2185259,36	Картометрический, 0,1	-
991	318212,10	2185263,11	Картометрический, 0,1	-
992	318203,51	2185272,05	Картометрический, 0,1	-
993	318203,35	2185272,22	Картометрический, 0,1	-
994	318194,79	2185270,00	Картометрический, 0,1	-
995	318183,61	2185267,10	Картометрический, 0,1	-
996	318180,75	2185266,34	Картометрический, 0,1	-
997	318180,77	2185266,34	Картометрический, 0,1	-
998	318185,21	2185266,34	Картометрический, 0,1	-
999	318190,42	2185265,76	Картометрический, 0,1	-
1000	318203,74	2185249,20	Картометрический, 0,1	-
1001	318212,01	2185238,91	Картометрический, 0,1	-
1002	318212,56	2185238,84	Картометрический, 0,1	-
1003	318223,23	2185237,49	Картометрический, 0,1	-
1004	318223,06	2185237,22	Картометрический, 0,1	-
1005	318224,51	2185236,13	Картометрический, 0,1	-
1006	318226,40	2185234,25	Картометрический, 0,1	-
1007	318230,35	2185230,29	Картометрический, 0,1	-
1008	318232,69	2185222,70	Картометрический, 0,1	-
1009	318232,69	2185215,69	Картометрический, 0,1	-
1010	318244,37	2185202,26	Картометрический, 0,1	-
1011	318251,38	2185191,75	Картометрический, 0,1	-
1012	318259,55	2185182,40	Картометрический, 0,1	-
1013	318263,25	2185179,11	Картометрический, 0,1	-

3. Сведения о характерных точках части (частей) границы объекта				
Обозначение характерных точек части границы	Координаты, м		Метод определения координат и средняя квадратическая погрешность положения характерной точки (M _t), м	Описание обозначения точки
	X	Y		
1	2	3	4	5
1014	318276,71	2185161,16	Картометрический, 0,1	-
1015	318295,34	2185136,32	Картометрический, 0,1	-
1016	318303,10	2185120,78	Картометрический, 0,1	-
1017	318311,56	2185129,66	Картометрический, 0,1	-
982	318271,38	2185180,34	Картометрический, 0,1	-
Часть №23				
1018	318531,26	2184949,94	Картометрический, 0,1	-
1019	318531,26	2184949,94	Картометрический, 0,1	-
1018	318531,26	2184949,94	Картометрический, 0,1	-
1020	318533,04	2184953,60	Картометрический, 0,1	-
1021	318526,94	2184960,29	Картометрический, 0,1	-
1022	318525,05	2184962,91	Картометрический, 0,1	-
1023	318502,49	2184982,80	Картометрический, 0,1	-
1024	318481,46	2185000,90	Картометрический, 0,1	-
1025	318462,97	2185016,85	Картометрический, 0,1	-
1026	318413,06	2185060,28	Картометрический, 0,1	-
1027	318411,83	2185059,34	Картометрический, 0,1	-
1028	318411,83	2185059,34	Картометрический, 0,1	-
1029	318399,56	2185054,87	Картометрический, 0,1	-
1030	318392,36	2185054,83	Картометрический, 0,1	-
1031	318379,09	2185056,99	Картометрический, 0,1	-
1032	318360,73	2185066,12	Картометрический, 0,1	-
1033	318331,13	2185097,81	Картометрический, 0,1	-
1034	318328,98	2185095,79	Картометрический, 0,1	-
1035	318320,50	2185087,91	Картометрический, 0,1	-
1036	318319,98	2185087,73	Картометрический, 0,1	-
1037	318331,92	2185077,77	Картометрический, 0,1	-
1038	318332,35	2185077,41	Картометрический, 0,1	-
1039	318333,06	2185076,82	Картометрический, 0,1	-
1040	318333,16	2185076,75	Картометрический, 0,1	-
1041	318346,82	2185066,34	Картометрический, 0,1	-
1042	318346,88	2185066,30	Картометрический, 0,1	-
1043	318368,99	2185048,09	Картометрический, 0,1	-
1044	318369,04	2185048,05	Картометрический, 0,1	-
1045	318369,08	2185048,01	Картометрический, 0,1	-
1046	318406,81	2185012,88	Картометрический, 0,1	-
1047	318406,86	2185012,83	Картометрический, 0,1	-
1048	318406,95	2185012,74	Картометрический, 0,1	-
1049	318407,03	2185012,64	Картометрический, 0,1	-
1050	318407,05	2185012,61	Картометрический, 0,1	-
1051	318419,96	2184995,18	Картометрический, 0,1	-
1052	318434,89	2184980,80	Картометрический, 0,1	-
1053	318435,97	2184982,68	Картометрический, 0,1	-

3. Сведения о характерных точках части (частей) границы объекта				
Обозначение характерных точек части границы	Координаты, м		Метод определения координат и средняя квадратическая погрешность положения характерной точки (Mt), м	Описание обозначения точки
	X	Y		
1	2	3	4	5
1054	318440,16	2184987,88	Картометрический, 0,1	-
1055	318451,93	2184978,94	Картометрический, 0,1	-
1056	318459,96	2184972,83	Картометрический, 0,1	-
1057	318467,92	2184968,90	Картометрический, 0,1	-
1058	318466,06	2184958,03	Картометрический, 0,1	-
1059	318466,17	2184957,95	Картометрический, 0,1	-
1060	318487,33	2184951,54	Картометрический, 0,1	-
1061	318487,40	2184951,52	Картометрический, 0,1	-
1062	318487,52	2184951,47	Картометрический, 0,1	-
1063	318487,64	2184951,42	Картометрический, 0,1	-
1064	318487,75	2184951,36	Картометрический, 0,1	-
1065	318487,76	2184951,35	Картометрический, 0,1	-
1066	318495,57	2184946,80	Картометрический, 0,1	-
1067	318495,65	2184946,75	Картометрический, 0,1	-
1068	318508,34	2184938,50	Картометрический, 0,1	-
1069	318519,65	2184936,12	Картометрический, 0,1	-
1070	318527,94	2184940,26	Картометрический, 0,1	-
1071	318533,15	2184944,52	Картометрический, 0,1	-
1072	318534,31	2184946,06	Картометрический, 0,1	-
1018	318531,26	2184949,94	Картометрический, 0,1	-
Часть №24				
1073	318651,80	2184751,90	Картометрический, 0,1	-
1074	318645,87	2184767,65	Картометрический, 0,1	-
1075	318637,91	2184789,50	Картометрический, 0,1	-
1076	318632,44	2184801,25	Картометрический, 0,1	-
1077	318620,37	2184827,19	Картометрический, 0,1	-
1078	318612,42	2184844,29	Картометрический, 0,1	-
1079	318607,99	2184852,28	Картометрический, 0,1	-
1080	318606,71	2184853,91	Картометрический, 0,1	-
1081	318606,72	2184853,86	Картометрический, 0,1	-
1082	318603,16	2184858,41	Картометрический, 0,1	-
1083	318592,45	2184872,05	Картометрический, 0,1	-
1084	318588,38	2184877,24	Картометрический, 0,1	-
1085	318585,81	2184880,51	Картометрический, 0,1	-
1086	318585,81	2184880,50	Картометрический, 0,1	-
1087	318601,17	2184857,10	Картометрический, 0,1	-
1088	318589,00	2184841,55	Картометрический, 0,1	-
1089	318575,96	2184811,27	Картометрический, 0,1	-
1090	318575,62	2184810,49	Картометрический, 0,1	-
1091	318574,43	2184811,10	Картометрический, 0,1	-
1092	318570,48	2184789,25	Картометрический, 0,1	-
1093	318579,74	2184786,08	Картометрический, 0,1	-
1094	318603,21	2184768,52	Картометрический, 0,1	-
1095	318608,50	2184764,56	Картометрический, 0,1	-

3. Сведения о характерных точках части (частей) границы объекта				
Обозначение характерных точек части границы	Координаты, м		Метод определения координат и средняя квадратическая погрешность положения характерной точки (Mt), м	Описание обозначения точки
	X	Y		
1	2	3	4	5
1096	318626,64	2184750,99	Картометрический, 0,1	-
1097	318630,24	2184748,29	Картометрический, 0,1	-
1098	318633,04	2184746,76	Картометрический, 0,1	-
1099	318640,10	2184742,89	Картометрический, 0,1	-
1100	318648,15	2184738,48	Картометрический, 0,1	-
1101	318648,15	2184738,48	Картометрический, 0,1	-
1100	318648,15	2184738,48	Картометрический, 0,1	-
1102	318649,73	2184744,28	Картометрический, 0,1	-
1103	318649,76	2184744,40	Картометрический, 0,1	-
1104	318651,31	2184750,10	Картометрический, 0,1	-
1105	318651,66	2184751,38	Картометрический, 0,1	-
1106	318651,77	2184751,78	Картометрический, 0,1	-
1107	318651,77	2184751,78	Картометрический, 0,1	-
1073	318651,80	2184751,90	Картометрический, 0,1	-
Часть №25				
1108	319457,74	2188979,27	Картометрический, 0,1	-
1109	319454,98	2189035,04	Картометрический, 0,1	-
1110	319455,17	2189035,33	Картометрический, 0,1	-
1111	319452,31	2189095,75	Картометрический, 0,1	-
1112	319437,79	2189094,23	Картометрический, 0,1	-
1113	319416,40	2189094,53	Картометрический, 0,1	-
1114	319390,86	2189101,28	Картометрический, 0,1	-
1115	319367,16	2189107,80	Картометрический, 0,1	-
1116	319353,36	2189107,61	Картометрический, 0,1	-
1117	319340,02	2189104,89	Картометрический, 0,1	-
1118	319328,06	2189094,55	Картометрический, 0,1	-
1119	319323,01	2189082,82	Картометрический, 0,1	-
1120	319320,72	2189069,23	Картометрический, 0,1	-
1121	319322,80	2189060,93	Картометрический, 0,1	-
1122	319326,48	2189056,54	Картометрический, 0,1	-
1123	319335,69	2189047,53	Картометрический, 0,1	-
1124	319348,35	2189036,89	Картометрический, 0,1	-
1125	319359,17	2189025,57	Картометрический, 0,1	-
1126	319376,68	2188992,34	Картометрический, 0,1	-
1127	319384,97	2188983,56	Картометрический, 0,1	-
1128	319398,31	2188977,29	Картометрический, 0,1	-
1129	319412,12	2188975,41	Картометрический, 0,1	-
1130	319430,98	2188971,90	Картометрический, 0,1	-
1131	319447,55	2188966,09	Картометрический, 0,1	-
1132	319502,54	2188946,57	Картометрический, 0,1	-
1133	319538,67	2188933,56	Картометрический, 0,1	-
1134	319541,66	2188931,96	Картометрический, 0,1	-
1135	319539,09	2188953,62	Картометрический, 0,1	-

3. Сведения о характерных точках части (частей) границы объекта				
Обозначение характерных точек части границы	Координаты, м		Метод определения координат и средняя квадратическая погрешность положения характерной точки (M _t), м	Описание обозначения точки
	X	Y		
1	2	3	4	5
1108	319457,74	2188979,27	Картометрический, 0,1	-
Часть №26				
1136	324714,30	2202010,49	Картометрический, 0,1	-
1137	324715,19	2202039,52	Картометрический, 0,1	-
1138	324712,89	2202048,28	Картометрический, 0,1	-
1139	324707,82	2202055,21	Картометрический, 0,1	-
1140	324699,08	2202054,31	Картометрический, 0,1	-
1141	324678,38	2202054,38	Картометрический, 0,1	-
1142	324671,93	2202059,00	Картометрический, 0,1	-
1143	324670,98	2202094,03	Картометрический, 0,1	-
1144	324647,52	2202096,86	Картометрический, 0,1	-
1145	324638,79	2202085,83	Картометрический, 0,1	-
1146	324634,66	2202065,10	Картометрический, 0,1	-
1147	324593,72	2202062,00	Картометрический, 0,1	-
1148	324562,41	2202088,36	Картометрический, 0,1	-
1149	324550,45	2202089,77	Картометрический, 0,1	-
1150	324506,30	2202071,01	Картометрический, 0,1	-
1151	324467,18	2202084,03	Картометрический, 0,1	-
1152	324406,45	2202079,60	Картометрический, 0,1	-
1153	324397,72	2202074,09	Картометрический, 0,1	-
1154	324376,60	2202028,63	Картометрический, 0,1	-
1155	324367,39	2202020,26	Картометрический, 0,1	-
1156	324355,89	2202014,76	Картометрический, 0,1	-
1157	324325,51	2202037,43	Картометрический, 0,1	-
1158	324318,61	2202030,08	Картометрический, 0,1	-
1159	324325,07	2202004,72	Картометрический, 0,1	-
1160	324316,79	2202005,20	Картометрический, 0,1	-
1161	324298,83	2202027,37	Картометрический, 0,1	-
1162	324272,15	2202031,60	Картометрический, 0,1	-
1163	324255,58	2202039,02	Картометрический, 0,1	-
1164	324255,58	2202039,02	Картометрический, 0,1	-
1165	324252,83	2202027,05	Картометрический, 0,1	-
1166	324262,51	2201993,84	Картометрический, 0,1	-
1167	324262,19	2201993,47	Картометрический, 0,1	-
1168	324256,08	2201986,48	Картометрический, 0,1	-
1169	324333,10	2201997,91	Картометрический, 0,1	-
1170	324361,47	2202002,01	Картометрический, 0,1	-
1171	324388,66	2202008,60	Картометрический, 0,1	-
1172	324415,85	2202013,54	Картометрический, 0,1	-
1173	324442,22	2202020,13	Картометрический, 0,1	-
1174	324477,05	2202020,13	Картометрический, 0,1	-
1175	324477,24	2202020,13	Картометрический, 0,1	-
1176	324518,01	2202020,13	Картометрический, 0,1	-
1177	324556,74	2202022,61	Картометрический, 0,1	-

3. Сведения о характерных точках части (частей) границы объекта				
Обозначение характерных точек части границы	Координаты, м		Метод определения координат и средняя квадратическая погрешность положения характерной точки (M _t), м	Описание обозначения точки
	X	Y		
1	2	3	4	5
1178	324602,05	2202026,72	Картометрический, 0,1	-
1179	324640,77	2202027,55	Картометрический, 0,1	-
1180	324659,72	2202027,55	Картометрический, 0,1	-
1181	324677,02	2202023,43	Картометрический, 0,1	-
1182	324704,21	2202019,31	Картометрический, 0,1	-
1136	324714,30	2202010,49	Картометрический, 0,1	-
Часть №27				
1183	316907,58	2199145,63	Картометрический, 0,1	-
1184	316899,38	2199157,25	Картометрический, 0,1	-
1185	316824,25	2199105,65	Картометрический, 0,1	-
1186	316845,06	2199064,81	Картометрический, 0,1	-
1187	316855,19	2199079,34	Картометрический, 0,1	-
1188	316887,11	2199092,44	Картометрический, 0,1	-
1189	316918,93	2199089,18	Картометрический, 0,1	-
1190	316937,05	2199058,94	Картометрический, 0,1	-
1191	316956,05	2199043,99	Картометрический, 0,1	-
1192	316976,13	2199037,07	Картометрический, 0,1	-
1193	317059,81	2199043,53	Картометрический, 0,1	-
1194	317085,32	2199027,87	Картометрический, 0,1	-
1195	317132,43	2199027,21	Картометрический, 0,1	-
1196	317195,28	2199009,12	Картометрический, 0,1	-
1197	317219,59	2199007,48	Картометрический, 0,1	-
1198	317248,81	2198989,79	Картометрический, 0,1	-
1199	317281,62	2198972,90	Картометрический, 0,1	-
1200	317282,64	2198976,06	Картометрический, 0,1	-
1201	317268,93	2198989,58	Картометрический, 0,1	-
1202	317242,76	2199006,87	Картометрический, 0,1	-
1203	316958,03	2199152,93	Картометрический, 0,1	-
1204	316944,83	2199169,36	Картометрический, 0,1	-
1205	316907,58	2199145,63	Картометрический, 0,1	-
1206	316937,14	2199108,14	Картометрический, 0,1	-
1207	316922,18	2199132,24	Картометрический, 0,1	-
1208	316953,16	2199148,50	Картометрический, 0,1	-
1209	316969,35	2199126,28	Картометрический, 0,1	-
1206	316937,14	2199108,14	Картометрический, 0,1	-
Часть №28				
1210	317190,89	2199108,28	Картометрический, 0,1	-
1211	317175,80	2199102,52	Картометрический, 0,1	-
1212	317259,27	2199034,61	Картометрический, 0,1	-
1213	317282,17	2199022,49	Картометрический, 0,1	-
1214	317309,05	2199033,66	Картометрический, 0,1	-
1215	317321,83	2199067,07	Картометрический, 0,1	-
1216	317338,22	2199091,92	Картометрический, 0,1	-
1217	317345,63	2199120,41	Картометрический, 0,1	-

3. Сведения о характерных точках части (частей) границы объекта				
Обозначение характерных точек части границы	Координаты, м		Метод определения координат и средняя квадратическая погрешность положения характерной точки (Mt), м	Описание обозначения точки
	X	Y		
1	2	3	4	5
1218	317344,28	2199151,60	Картометрический, 0,1	-
1219	317316,22	2199171,34	Картометрический, 0,1	-
1220	317298,51	2199179,45	Картометрический, 0,1	-
1221	317269,21	2199164,14	Картометрический, 0,1	-
1222	317212,04	2199119,86	Картометрический, 0,1	-
1223	317203,13	2199112,96	Картометрический, 0,1	-
1210	317190,89	2199108,28	Картометрический, 0,1	-
Часть №29				
1224	312797,93	2200161,92	Картометрический, 0,1	-
1225	312788,35	2200168,80	Картометрический, 0,1	-
1226	312768,78	2200182,12	Картометрический, 0,1	-
1227	312744,90	2200198,64	Картометрический, 0,1	-
1228	312744,88	2200198,30	Картометрический, 0,1	-
1229	312744,71	2200193,16	Картометрический, 0,1	-
1230	312744,42	2200184,35	Картометрический, 0,1	-
1231	312743,86	2200173,74	Картометрический, 0,1	-
1232	312742,18	2200164,72	Картометрический, 0,1	-
1233	312740,16	2200159,90	Картометрический, 0,1	-
1234	312736,53	2200153,85	Картометрический, 0,1	-
1235	312732,01	2200148,19	Картометрический, 0,1	-
1236	312726,00	2200138,52	Картометрический, 0,1	-
1237	312720,31	2200125,94	Картометрический, 0,1	-
1238	312715,07	2200114,42	Картометрический, 0,1	-
1239	312740,55	2200105,14	Картометрический, 0,1	-
1240	312769,99	2200094,42	Картометрический, 0,1	-
1241	312774,69	2200092,71	Картометрический, 0,1	-
1242	312777,60	2200091,93	Картометрический, 0,1	-
1243	312778,30	2200092,31	Картометрический, 0,1	-
1244	312786,52	2200095,51	Картометрический, 0,1	-
1245	312795,98	2200099,68	Картометрический, 0,1	-
1246	312796,82	2200099,82	Картометрический, 0,1	-
1247	312797,79	2200099,68	Картометрический, 0,1	-
1248	312799,49	2200099,53	Картометрический, 0,1	-
1249	312794,10	2200106,82	Картометрический, 0,1	-
1250	312793,96	2200106,95	Картометрический, 0,1	-
1251	312793,70	2200107,40	Картометрический, 0,1	-
1252	312794,58	2200107,58	Картометрический, 0,1	-
1253	312809,04	2200113,19	Картометрический, 0,1	-
1254	312812,58	2200139,59	Картометрический, 0,1	-
1255	312815,99	2200149,55	Картометрический, 0,1	-
1224	312797,93	2200161,92	Картометрический, 0,1	-
Часть №30				
1256	313462,39	2200635,97	Картометрический, 0,1	-
1257	313459,60	2200587,13	Картометрический, 0,1	-

3. Сведения о характерных точках части (частей) границы объекта				
Обозначение характерных точек части границы	Координаты, м		Метод определения координат и средняя квадратическая погрешность положения характерной точки (Mt), м	Описание обозначения точки
	X	Y		
1	2	3	4	5
1258	313460,15	2200548,80	Картометрический, 0,1	-
1259	313441,44	2200443,84	Картометрический, 0,1	-
1260	313450,98	2200444,64	Картометрический, 0,1	-
1261	313459,33	2200444,64	Картометрический, 0,1	-
1262	313466,88	2200444,64	Картометрический, 0,1	-
1263	313468,43	2200444,64	Картометрический, 0,1	-
1264	313474,40	2200522,05	Картометрический, 0,1	-
1265	313476,75	2200559,80	Картометрический, 0,1	-
1266	313480,68	2200657,72	Картометрический, 0,1	-
1256	313462,39	2200635,97	Картометрический, 0,1	-
Часть №31				
1267	313617,03	2203100,05	Картометрический, 0,1	-
1268	313617,02	2203100,05	Картометрический, 0,1	-
1269	313620,42	2203082,46	Картометрический, 0,1	-
1270	313626,45	2203060,28	Картометрический, 0,1	-
1271	313632,76	2203052,77	Картометрический, 0,1	-
1272	313638,32	2203050,20	Картометрический, 0,1	-
1273	313639,22	2203045,31	Картометрический, 0,1	-
1274	313684,35	2203048,27	Картометрический, 0,1	-
1275	313711,15	2203052,59	Картометрический, 0,1	-
1276	313710,95	2203096,85	Картометрический, 0,1	-
1277	313677,12	2203082,87	Картометрический, 0,1	-
1278	313668,16	2203132,28	Картометрический, 0,1	-
1279	313645,50	2203130,45	Картометрический, 0,1	-
1267	313617,03	2203100,05	Картометрический, 0,1	-
1280	313427,09	2203144,67	Картометрический, 0,1	-
1281	313419,78	2203162,89	Картометрический, 0,1	-
1282	313439,33	2203162,33	Картометрический, 0,1	-
1283	313423,83	2203217,58	Картометрический, 0,1	-
1284	313418,37	2203219,87	Картометрический, 0,1	-
1285	313399,06	2203223,75	Картометрический, 0,1	-
1286	313383,11	2203223,01	Картометрический, 0,1	-
1287	313365,41	2203226,39	Картометрический, 0,1	-
1288	313327,47	2203229,05	Картометрический, 0,1	-
1289	313303,88	2203222,52	Картометрический, 0,1	-
1290	313282,79	2203214,08	Картометрический, 0,1	-
1291	313244,28	2203214,21	Картометрический, 0,1	-
1292	313224,47	2203208,54	Картометрический, 0,1	-
1293	313207,15	2203199,86	Картометрический, 0,1	-
1294	313196,59	2203190,88	Картометрический, 0,1	-
1295	313186,05	2203173,33	Картометрический, 0,1	-
1296	313150,10	2203178,75	Картометрический, 0,1	-
1297	313129,79	2203181,46	Картометрический, 0,1	-

3. Сведения о характерных точках части (частей) границы объекта				
Обозначение характерных точек части границы	Координаты, м		Метод определения координат и средняя квадратическая погрешность положения характерной точки (Mt), м	Описание обозначения точки
	X	Y		
1	2	3	4	5
1298	313106,67	2203178,87	Картометрический, 0,1	-
1299	313081,28	2203169,84	Картометрический, 0,1	-
1300	313073,12	2203163,35	Картометрический, 0,1	-
1301	313091,16	2203156,57	Картометрический, 0,1	-
1302	313075,54	2203125,68	Картометрический, 0,1	-
1303	313057,50	2203139,70	Картометрический, 0,1	-
1304	313049,86	2203115,68	Картометрический, 0,1	-
1305	313043,19	2203067,84	Картометрический, 0,1	-
1306	313021,23	2203056,67	Картометрический, 0,1	-
1307	312986,12	2203058,19	Картометрический, 0,1	-
1308	312956,52	2203049,90	Картометрический, 0,1	-
1309	312930,76	2203027,42	Картометрический, 0,1	-
1310	312903,53	2203025,70	Картометрический, 0,1	-
1311	312864,28	2203042,69	Картометрический, 0,1	-
1312	312827,73	2203043,59	Картометрический, 0,1	-
1313	312827,61	2203004,22	Картометрический, 0,1	-
1314	312827,58	2202992,16	Картометрический, 0,1	-
1315	312827,69	2202986,89	Картометрический, 0,1	-
1316	312826,85	2202980,02	Картометрический, 0,1	-
1317	312822,78	2202950,90	Картометрический, 0,1	-
1318	312822,84	2202945,81	Картометрический, 0,1	-
1319	312823,06	2202927,70	Картометрический, 0,1	-
1320	312822,50	2202913,72	Картометрический, 0,1	-
1321	312810,41	2202880,02	Картометрический, 0,1	-
1322	312878,77	2202859,28	Картометрический, 0,1	-
1323	312878,88	2202888,66	Картометрический, 0,1	-
1324	312906,24	2202897,23	Картометрический, 0,1	-
1325	312936,04	2202905,49	Картометрический, 0,1	-
1326	312936,27	2202905,56	Картометрический, 0,1	-
1327	312960,52	2202926,06	Картометрический, 0,1	-
1328	313094,73	2202971,57	Картометрический, 0,1	-
1329	313132,18	2202991,29	Картометрический, 0,1	-
1330	313217,11	2203061,86	Картометрический, 0,1	-
1331	313269,44	2203067,81	Картометрический, 0,1	-
1332	313345,65	2203107,60	Картометрический, 0,1	-
1333	313381,42	2203113,89	Картометрический, 0,1	-
1334	313419,53	2203117,21	Картометрический, 0,1	-
1335	313463,71	2203118,19	Картометрический, 0,1	-
1336	313489,09	2203129,19	Картометрический, 0,1	-
1337	313476,89	2203131,80	Картометрический, 0,1	-
1338	313468,51	2203126,04	Картометрический, 0,1	-
1339	313454,46	2203143,51	Картометрический, 0,1	-
1340	313442,06	2203138,90	Картометрический, 0,1	-
1280	313427,09	2203144,67	Картометрический, 0,1	-

3. Сведения о характерных точках части (частей) границы объекта				
Обозначение характерных точек части границы	Координаты, м		Метод определения координат и средняя квадратическая погрешность положения характерной точки (Mt), м	Описание обозначения точки
	X	Y		
1	2	3	4	5
Часть №32				
1341	315796,59	2190929,19	Картометрический, 0,1	-
1342	315792,86	2190939,24	Картометрический, 0,1	-
1343	315792,65	2190939,81	Картометрический, 0,1	-
1344	315792,48	2190939,96	Картометрический, 0,1	-
1345	315771,36	2190963,27	Картометрический, 0,1	-
1346	315752,01	2190984,38	Картометрический, 0,1	-
1347	315725,62	2191002,86	Картометрический, 0,1	-
1348	315708,59	2191013,14	Картометрический, 0,1	-
1349	315684,38	2191024,79	Картометрический, 0,1	-
1350	315683,79	2191025,06	Картометрический, 0,1	-
1351	315677,21	2191027,86	Картометрический, 0,1	-
1352	315667,26	2191030,50	Картометрический, 0,1	-
1353	315666,92	2191030,59	Картометрический, 0,1	-
1354	315664,34	2191031,27	Картометрический, 0,1	-
1355	315664,26	2191036,18	Картометрический, 0,1	-
1356	315658,52	2191051,22	Картометрический, 0,1	-
1357	315642,21	2191092,37	Картометрический, 0,1	-
1358	315429,23	2191014,15	Картометрический, 0,1	-
1359	315377,19	2190995,04	Картометрический, 0,1	-
1360	315346,47	2190983,76	Картометрический, 0,1	-
1361	315341,14	2190976,13	Картометрический, 0,1	-
1362	315341,77	2190973,08	Картометрический, 0,1	-
1363	315349,84	2190967,65	Картометрический, 0,1	-
1364	315397,73	2190946,98	Картометрический, 0,1	-
1365	315434,48	2190940,55	Картометрический, 0,1	-
1366	315447,09	2190936,69	Картометрический, 0,1	-
1367	315447,28	2190936,86	Картометрический, 0,1	-
1368	315467,53	2190961,31	Картометрический, 0,1	-
1369	315479,53	2190968,40	Картометрический, 0,1	-
1370	315489,95	2190975,32	Картометрический, 0,1	-
1371	315512,99	2190987,25	Картометрический, 0,1	-
1372	315582,42	2190999,83	Картометрический, 0,1	-
1373	315633,31	2190994,20	Картометрический, 0,1	-
1374	315636,69	2190993,83	Картометрический, 0,1	-
1375	315638,19	2190993,66	Картометрический, 0,1	-
1376	315640,43	2190993,14	Картометрический, 0,1	-
1377	315680,09	2190983,82	Картометрический, 0,1	-
1378	315709,59	2190965,81	Картометрический, 0,1	-
1379	315730,41	2190953,21	Картометрический, 0,1	-
1380	315748,01	2190939,54	Картометрический, 0,1	-
1381	315769,17	2190920,12	Картометрический, 0,1	-
1382	315778,03	2190918,06	Картометрический, 0,1	-
1383	315786,78	2190918,18	Картометрический, 0,1	-

3. Сведения о характерных точках части (частей) границы объекта				
Обозначение характерных точек части границы	Координаты, м		Метод определения координат и средняя квадратическая погрешность положения характерной точки (Mt), м	Описание обозначения точки
	X	Y		
1	2	3	4	5
1384	315794,68	2190919,71	Картометрический, 0,1	-
1385	315794,45	2190920,08	Картометрический, 0,1	-
1386	315794,14	2190920,62	Картометрический, 0,1	-
1341	315796,59	2190929,19	Картометрический, 0,1	-
Часть №33				
1387	315646,86	2190878,19	Картометрический, 0,1	-
1388	315646,91	2190878,23	Картометрический, 0,1	-
1389	315651,16	2190896,65	Картометрический, 0,1	-
1390	315673,95	2190890,62	Картометрический, 0,1	-
1391	315670,03	2190873,75	Картометрический, 0,1	-
1392	315670,04	2190873,71	Картометрический, 0,1	-
1393	315792,74	2190839,09	Картометрический, 0,1	-
1394	315792,78	2190839,08	Картометрический, 0,1	-
1395	315798,64	2190839,93	Картометрический, 0,1	-
1396	315803,06	2190842,69	Картометрический, 0,1	-
1397	315805,00	2190844,91	Картометрический, 0,1	-
1398	315806,93	2190847,12	Картометрический, 0,1	-
1399	315808,31	2190849,60	Картометрический, 0,1	-
1400	315809,69	2190853,75	Картометрический, 0,1	-
1401	315808,04	2190855,96	Картометрический, 0,1	-
1402	315778,74	2190865,08	Картометрический, 0,1	-
1403	315755,53	2190872,82	Картометрический, 0,1	-
1404	315733,15	2190878,89	Картометрический, 0,1	-
1405	315702,47	2190889,67	Картометрический, 0,1	-
1406	315680,92	2190896,86	Картометрический, 0,1	-
1407	315653,01	2190904,87	Картометрический, 0,1	-
1408	315653,00	2190904,84	Картометрический, 0,1	-
1409	315625,13	2190912,25	Картометрический, 0,1	-
1410	315625,06	2190912,02	Картометрический, 0,1	-
1411	315614,11	2190915,74	Картометрический, 0,1	-
1412	315564,88	2190933,10	Картометрический, 0,1	-
1413	315551,81	2190937,80	Картометрический, 0,1	-
1414	315537,71	2190941,88	Картометрический, 0,1	-
1415	315533,22	2190940,25	Картометрический, 0,1	-
1416	315531,18	2190937,80	Картометрический, 0,1	-
1417	315528,32	2190932,89	Картометрический, 0,1	-
1418	315521,67	2190913,78	Картометрический, 0,1	-
1419	315527,02	2190912,13	Картометрический, 0,1	-
1420	315615,01	2190885,10	Картометрический, 0,1	-
1421	315625,92	2190881,75	Картометрический, 0,1	-
1422	315643,17	2190878,83	Картометрический, 0,1	-
1423	315646,86	2190878,21	Картометрический, 0,1	-
1387	315646,86	2190878,19	Картометрический, 0,1	-
Часть №34				

3. Сведения о характерных точках части (частей) границы объекта				
Обозначение характерных точек части границы	Координаты, м		Метод определения координат и средняя квадратическая погрешность положения характерной точки (M _t), м	Описание обозначения точки
	X	Y		
1	2	3	4	5
1424	315186,55	2190482,07	Картометрический, 0,1	-
1425	315215,38	2190570,37	Картометрический, 0,1	-
1426	315235,84	2190607,04	Картометрический, 0,1	-
1427	315247,42	2190617,96	Картометрический, 0,1	-
1428	315260,05	2190648,89	Картометрический, 0,1	-
1429	315260,16	2190649,01	Картометрический, 0,1	-
1430	315280,59	2190716,85	Картометрический, 0,1	-
1431	315304,07	2190764,05	Картометрический, 0,1	-
1432	315329,88	2190827,95	Картометрический, 0,1	-
1433	315339,00	2190870,32	Картометрический, 0,1	-
1434	315346,54	2190884,35	Картометрический, 0,1	-
1435	315346,57	2190884,68	Картометрический, 0,1	-
1436	315353,07	2190894,21	Картометрический, 0,1	-
1437	315363,47	2190906,34	Картометрический, 0,1	-
1438	315370,83	2190914,57	Картометрический, 0,1	-
1439	315373,18	2190916,04	Картометрический, 0,1	-
1440	315374,30	2190916,74	Картометрический, 0,1	-
1441	315380,80	2190918,91	Картометрический, 0,1	-
1442	315385,13	2190919,77	Картометрический, 0,1	-
1443	315389,47	2190920,21	Картометрический, 0,1	-
1444	315392,19	2190921,84	Картометрический, 0,1	-
1445	315388,26	2190922,81	Картометрический, 0,1	-
1446	315371,21	2190930,33	Картометрический, 0,1	-
1447	315357,23	2190938,48	Картометрический, 0,1	-
1448	315352,39	2190935,82	Картометрический, 0,1	-
1449	315342,87	2190930,16	Картометрический, 0,1	-
1450	315332,00	2190921,32	Картометрический, 0,1	-
1451	315322,71	2190909,77	Картометрический, 0,1	-
1452	315315,92	2190896,63	Картометрический, 0,1	-
1453	315312,69	2190889,27	Картометрический, 0,1	-
1454	315312,82	2190889,13	Картометрический, 0,1	-
1455	315312,59	2190889,05	Картометрический, 0,1	-
1456	315311,84	2190887,35	Картометрический, 0,1	-
1457	315304,36	2190879,87	Картометрический, 0,1	-
1458	315296,21	2190873,08	Картометрический, 0,1	-
1459	315289,64	2190869,00	Картометрический, 0,1	-
1460	315287,60	2190866,51	Картометрический, 0,1	-
1461	315285,56	2190861,52	Картометрический, 0,1	-
1462	315285,33	2190857,02	Картометрический, 0,1	-
1463	315285,11	2190852,69	Картометрический, 0,1	-
1464	315284,84	2190847,29	Картометрический, 0,1	-
1465	315284,66	2190843,63	Картометрический, 0,1	-
1466	315284,21	2190833,21	Картометрический, 0,1	-
1467	315282,73	2190826,30	Картометрический, 0,1	-

3. Сведения о характерных точках части (частей) границы объекта				
Обозначение характерных точек части границы	Координаты, м		Метод определения координат и средняя квадратическая погрешность положения характерной точки (Mt), м	Описание обозначения точки
	X	Y		
1	2	3	4	5
1468	315281,26	2190819,39	Картометрический, 0,1	-
1469	315278,32	2190805,80	Картометрический, 0,1	-
1470	315275,37	2190799,91	Картометрический, 0,1	-
1471	315270,84	2190791,53	Картометрический, 0,1	-
1472	315262,91	2190779,30	Картометрический, 0,1	-
1473	315257,70	2190768,43	Картометрический, 0,1	-
1474	315254,76	2190763,44	Картометрический, 0,1	-
1475	315250,23	2190757,56	Картометрический, 0,1	-
1476	315246,15	2190751,89	Картометрический, 0,1	-
1477	315242,30	2190742,83	Картометрический, 0,1	-
1478	315237,77	2190733,55	Картометрический, 0,1	-
1479	315235,05	2190725,39	Картометрический, 0,1	-
1480	315233,24	2190722,45	Картометрический, 0,1	-
1481	315228,94	2190713,39	Картометрический, 0,1	-
1482	315223,95	2190702,29	Картометрический, 0,1	-
1483	315218,29	2190693,45	Картометрический, 0,1	-
1484	315213,31	2190685,30	Картометрический, 0,1	-
1485	315211,71	2190682,20	Картометрический, 0,1	-
1486	315209,46	2190677,82	Картометрический, 0,1	-
1487	315206,74	2190668,31	Картометрический, 0,1	-
1488	315204,47	2190661,51	Картометрический, 0,1	-
1489	315201,30	2190655,63	Картометрический, 0,1	-
1490	315200,88	2190654,57	Картометрический, 0,1	-
1491	315198,13	2190647,70	Картометрический, 0,1	-
1492	315196,69	2190644,69	Картометрический, 0,1	-
1493	315195,41	2190642,03	Картометрический, 0,1	-
1494	315194,28	2190637,96	Картометрический, 0,1	-
1495	315194,25	2190637,78	Картометрический, 0,1	-
1496	315193,37	2190632,75	Картометрический, 0,1	-
1497	315193,21	2190631,38	Картометрический, 0,1	-
1498	315192,92	2190628,90	Картометрический, 0,1	-
1499	315191,11	2190623,46	Картометрический, 0,1	-
1500	315188,01	2190615,82	Картометрический, 0,1	-
1501	315196,93	2190606,13	Картометрический, 0,1	-
1502	315167,66	2190582,96	Картометрический, 0,1	-
1503	315147,84	2190567,71	Картометрический, 0,1	-
1504	315142,88	2190564,34	Картометрический, 0,1	-
1505	315158,80	2190535,10	Картометрический, 0,1	-
1506	315158,87	2190534,86	Картометрический, 0,1	-
1507	315160,27	2190532,40	Картометрический, 0,1	-
1508	315160,27	2190526,76	Картометрический, 0,1	-
1509	315162,29	2190522,77	Картометрический, 0,1	-
1510	315186,36	2190481,73	Картометрический, 0,1	-
1424	315186,55	2190482,07	Картометрический, 0,1	-

3. Сведения о характерных точках части (частей) границы объекта				
Обозначение характерных точек части границы	Координаты, м		Метод определения координат и средняя квадратическая погрешность положения характерной точки (Mt), м	Описание обозначения точки
	X	Y		
1	2	3	4	5
Часть №35				
1511	315450,67	2190174,45	Картометрический, 0,1	-
1512	315427,58	2190147,46	Картометрический, 0,1	-
1513	315433,43	2190137,05	Картометрический, 0,1	-
1514	315442,15	2190145,90	Картометрический, 0,1	-
1515	315442,92	2190145,30	Картометрический, 0,1	-
1516	315465,97	2190171,60	Картометрический, 0,1	-
1517	315480,00	2190187,61	Картометрический, 0,1	-
1518	315487,50	2190196,18	Картометрический, 0,1	-
1519	315554,92	2190276,96	Картометрический, 0,1	-
1520	315556,52	2190278,88	Картометрический, 0,1	-
1521	315557,06	2190279,53	Картометрический, 0,1	-
1522	315566,58	2190290,94	Картометрический, 0,1	-
1523	315582,92	2190310,52	Картометрический, 0,1	-
1524	315560,96	2190298,51	Картометрический, 0,1	-
1525	315551,53	2190289,41	Картометрический, 0,1	-
1526	315546,56	2190286,56	Картометрический, 0,1	-
1527	315479,07	2190207,66	Картометрический, 0,1	-
1528	315466,38	2190192,83	Картометрический, 0,1	-
1529	315461,86	2190187,54	Картометрический, 0,1	-
1530	315460,61	2190186,07	Картометрический, 0,1	-
1531	315456,66	2190181,47	Картометрический, 0,1	-
1511	315450,67	2190174,45	Картометрический, 0,1	-
Часть №36				
1532	316294,17	2190325,29	Картометрический, 0,1	-
1533	316291,40	2190328,05	Картометрический, 0,1	-
1534	316344,10	2190373,64	Картометрический, 0,1	-
1535	316351,00	2190379,06	Картометрический, 0,1	-
1536	316285,10	2190455,38	Картометрический, 0,1	-
1537	316279,54	2190452,99	Картометрический, 0,1	-
1538	316277,65	2190455,08	Картометрический, 0,1	-
1539	316276,61	2190456,23	Картометрический, 0,1	-
1540	316275,85	2190455,31	Картометрический, 0,1	-
1541	316268,84	2190441,69	Картометрический, 0,1	-
1542	316278,18	2190434,72	Картометрический, 0,1	-
1543	316313,02	2190399,72	Картометрический, 0,1	-
1544	316305,51	2190387,51	Картометрический, 0,1	-
1545	316294,01	2190373,65	Картометрический, 0,1	-
1546	316281,48	2190354,53	Картометрический, 0,1	-
1547	316278,36	2190346,05	Картометрический, 0,1	-
1548	316279,59	2190325,98	Картометрический, 0,1	-
1549	316280,71	2190316,48	Картометрический, 0,1	-
1550	316279,70	2190311,18	Картометрический, 0,1	-
1551	316275,53	2190303,76	Картометрический, 0,1	-

3. Сведения о характерных точках части (частей) границы объекта				
Обозначение характерных точек части границы	Координаты, м		Метод определения координат и средняя квадратическая погрешность положения характерной точки (M _t), м	Описание обозначения точки
	X	Y		
1	2	3	4	5
1552	316266,11	2190293,10	Картометрический, 0,1	-
1553	316253,50	2190281,37	Картометрический, 0,1	-
1554	316246,17	2190272,85	Картометрический, 0,1	-
1555	316244,10	2190266,50	Картометрический, 0,1	-
1556	316244,29	2190243,24	Картометрический, 0,1	-
1557	316242,28	2190230,55	Картометрический, 0,1	-
1558	316237,14	2190212,53	Картометрический, 0,1	-
1559	316237,41	2190177,67	Картометрический, 0,1	-
1560	316240,71	2190161,84	Картометрический, 0,1	-
1561	316247,14	2190150,28	Картометрический, 0,1	-
1562	316258,85	2190138,75	Картометрический, 0,1	-
1563	316268,43	2190129,33	Картометрический, 0,1	-
1564	316278,01	2190119,90	Картометрический, 0,1	-
1565	316284,46	2190107,28	Картометрический, 0,1	-
1566	316288,80	2190094,64	Картометрический, 0,1	-
1567	316288,98	2190069,27	Картометрический, 0,1	-
1568	316290,17	2190053,44	Картометрический, 0,1	-
1569	316295,55	2190041,86	Картометрический, 0,1	-
1570	316301,93	2190035,57	Картометрический, 0,1	-
1571	316314,69	2190025,10	Картометрический, 0,1	-
1572	316327,47	2190012,52	Картометрический, 0,1	-
1573	316336,00	2189999,91	Картометрический, 0,1	-
1574	316344,56	2189987,30	Картометрический, 0,1	-
1575	316352,03	2189975,72	Картометрический, 0,1	-
1576	316353,14	2189969,39	Картометрический, 0,1	-
1577	316351,08	2189961,96	Картометрический, 0,1	-
1578	316345,87	2189952,41	Картометрический, 0,1	-
1579	316342,86	2189932,30	Картометрический, 0,1	-
1580	316343,96	2189924,91	Картометрический, 0,1	-
1581	316352,54	2189908,07	Картометрический, 0,1	-
1582	316362,15	2189895,46	Картометрический, 0,1	-
1583	316367,51	2189883,87	Картометрический, 0,1	-
1584	316370,77	2189873,32	Картометрический, 0,1	-
1585	316373,04	2189852,20	Картометрический, 0,1	-
1586	316376,29	2189840,60	Картометрический, 0,1	-
1587	316384,80	2189832,21	Картометрический, 0,1	-
1588	316398,66	2189816,46	Картометрический, 0,1	-
1589	316408,28	2189801,75	Картометрический, 0,1	-
1590	316410,50	2189786,96	Картометрический, 0,1	-
1591	316409,54	2189776,38	Картометрический, 0,1	-
1592	316406,45	2189764,72	Картометрический, 0,1	-
1593	316401,27	2189750,94	Картометрический, 0,1	-
1594	316400,50	2189740,39	Картометрический, 0,1	-
1595	316396,16	2189726,58	Картометрический, 0,1	-

3. Сведения о характерных точках части (частей) границы объекта				
Обозначение характерных точек части границы	Координаты, м		Метод определения координат и средняя квадратическая погрешность положения характерной точки (Mt), м	Описание обозначения точки
	X	Y		
1	2	3	4	5
1596	316395,27	2189714,65	Картометрический, 0,1	-
1597	316406,43	2189710,60	Картометрический, 0,1	-
1598	316409,48	2189712,45	Картометрический, 0,1	-
1599	316408,43	2189713,64	Картометрический, 0,1	-
1600	316407,74	2189715,81	Картометрический, 0,1	-
1601	316407,77	2189719,24	Картометрический, 0,1	-
1602	316409,92	2189727,06	Картометрический, 0,1	-
1603	316411,46	2189731,38	Картометрический, 0,1	-
1604	316413,31	2189734,36	Картометрический, 0,1	-
1605	316416,12	2189736,99	Картометрический, 0,1	-
1606	316421,25	2189740,45	Картометрический, 0,1	-
1607	316423,38	2189741,52	Картометрический, 0,1	-
1608	316423,35	2189741,60	Картометрический, 0,1	-
1609	316428,10	2189745,19	Картометрический, 0,1	-
1610	316420,62	2189797,28	Картометрический, 0,1	-
1611	316421,35	2189798,86	Картометрический, 0,1	-
1612	316427,94	2189813,11	Картометрический, 0,1	-
1613	316443,21	2189819,87	Картометрический, 0,1	-
1614	316480,02	2189809,97	Картометрический, 0,1	-
1615	316495,31	2189805,85	Картометрический, 0,1	-
1616	316510,70	2189770,62	Картометрический, 0,1	-
1617	316511,72	2189771,09	Картометрический, 0,1	-
1618	316514,59	2189773,86	Картометрический, 0,1	-
1619	316523,99	2189778,80	Картометрический, 0,1	-
1620	316529,64	2189781,18	Картометрический, 0,1	-
1621	316529,81	2189781,23	Картометрический, 0,1	-
1622	316530,32	2189781,35	Картометрический, 0,1	-
1623	316530,42	2189781,37	Картометрический, 0,1	-
1624	316588,55	2189793,02	Картометрический, 0,1	-
1625	316613,92	2189798,80	Картометрический, 0,1	-
1626	316614,02	2189798,82	Картометрический, 0,1	-
1627	316614,54	2189798,91	Картометрический, 0,1	-
1628	316615,06	2189798,97	Картометрический, 0,1	-
1629	316615,12	2189798,97	Картометрический, 0,1	-
1630	316624,53	2189799,65	Картометрический, 0,1	-
1631	316625,00	2189799,67	Картометрический, 0,1	-
1632	316625,52	2189799,66	Картометрический, 0,1	-
1633	316625,97	2189799,63	Картометрический, 0,1	-
1634	316635,42	2189798,61	Картометрический, 0,1	-
1635	316635,50	2189798,60	Картометрический, 0,1	-
1636	316636,01	2189798,52	Картометрический, 0,1	-
1637	316636,53	2189798,41	Картометрический, 0,1	-
1638	316637,03	2189798,27	Картометрический, 0,1	-
1639	316637,25	2189798,19	Картометрический, 0,1	-

3. Сведения о характерных точках части (частей) границы объекта				
Обозначение характерных точек части границы	Координаты, м		Метод определения координат и средняя квадратическая погрешность положения характерной точки (Mt), м	Описание обозначения точки
	X	Y		
1	2	3	4	5
1640	316647,20	2189794,65	Картометрический, 0,1	-
1641	316647,47	2189794,55	Картометрический, 0,1	-
1642	316647,95	2189794,34	Картометрический, 0,1	-
1643	316648,42	2189794,10	Картометрический, 0,1	-
1644	316648,87	2189793,83	Картометрический, 0,1	-
1645	316649,02	2189793,73	Картометрический, 0,1	-
1646	316673,64	2189776,95	Картометрический, 0,1	-
1647	316680,86	2189770,04	Картометрический, 0,1	-
1648	316667,73	2189820,81	Картометрический, 0,1	-
1649	316725,89	2189852,18	Картометрический, 0,1	-
1650	316737,01	2189830,62	Картометрический, 0,1	-
1651	316792,52	2189847,12	Картометрический, 0,1	-
1652	316773,75	2189876,49	Картометрический, 0,1	-
1653	316763,70	2189892,22	Картометрический, 0,1	-
1654	316752,68	2189909,46	Картометрический, 0,1	-
1655	316729,56	2189945,64	Картометрический, 0,1	-
1656	316724,74	2189950,91	Картометрический, 0,1	-
1657	316678,69	2189913,30	Картометрический, 0,1	-
1658	316694,95	2189893,81	Картометрический, 0,1	-
1659	316641,01	2189846,69	Картометрический, 0,1	-
1660	316627,49	2189861,40	Картометрический, 0,1	-
1661	316612,73	2189878,35	Картометрический, 0,1	-
1662	316648,84	2189909,18	Картометрический, 0,1	-
1663	316623,29	2189939,67	Картометрический, 0,1	-
1664	316607,64	2189926,51	Картометрический, 0,1	-
1665	316598,89	2189919,15	Картометрический, 0,1	-
1666	316597,02	2189915,49	Картометрический, 0,1	-
1667	316596,77	2189912,25	Картометрический, 0,1	-
1668	316594,77	2189906,92	Картометрический, 0,1	-
1669	316590,43	2189898,72	Картометрический, 0,1	-
1670	316585,20	2189892,35	Картометрический, 0,1	-
1671	316564,52	2189875,50	Картометрический, 0,1	-
1672	316561,46	2189872,96	Картометрический, 0,1	-
1673	316560,21	2189871,92	Картометрический, 0,1	-
1674	316553,52	2189866,34	Картометрический, 0,1	-
1675	316538,17	2189853,89	Картометрический, 0,1	-
1676	316515,63	2189880,00	Картометрический, 0,1	-
1677	316515,63	2189900,43	Картометрический, 0,1	-
1678	316511,80	2189904,25	Картометрический, 0,1	-
1679	316504,67	2189908,70	Картометрический, 0,1	-
1680	316497,94	2189912,09	Картометрический, 0,1	-
1681	316492,50	2189913,56	Картометрический, 0,1	-
1682	316487,87	2189914,21	Картометрический, 0,1	-
1683	316489,85	2189910,50	Картометрический, 0,1	-

3. Сведения о характерных точках части (частей) границы объекта				
Обозначение характерных точек части границы	Координаты, м		Метод определения координат и средняя квадратическая погрешность положения характерной точки (Mt), м	Описание обозначения точки
	X	Y		
1	2	3	4	5
1684	316457,05	2189879,35	Картометрический, 0,1	-
1685	316452,97	2189875,48	Картометрический, 0,1	-
1686	316448,63	2189873,62	Картометрический, 0,1	-
1687	316443,76	2189872,01	Картометрический, 0,1	-
1688	316438,29	2189877,74	Картометрический, 0,1	-
1689	316432,28	2189889,05	Картометрический, 0,1	-
1690	316428,06	2189908,15	Картометрический, 0,1	-
1691	316433,97	2189938,40	Картометрический, 0,1	-
1692	316430,91	2189941,62	Картометрический, 0,1	-
1693	316431,41	2189944,10	Картометрический, 0,1	-
1694	316424,84	2189951,46	Картометрический, 0,1	-
1695	316434,09	2189960,03	Картометрический, 0,1	-
1696	316413,55	2189983,52	Картометрический, 0,1	-
1697	316415,53	2189984,98	Картометрический, 0,1	-
1698	316409,73	2189991,74	Картометрический, 0,1	-
1699	316379,30	2189977,09	Картометрический, 0,1	-
1700	316353,39	2189991,19	Картометрический, 0,1	-
1701	316327,49	2190030,43	Картометрический, 0,1	-
1702	316321,01	2190054,81	Картометрический, 0,1	-
1703	316325,75	2190058,57	Картометрический, 0,1	-
1704	316303,17	2190085,48	Картометрический, 0,1	-
1705	316301,98	2190089,69	Картометрический, 0,1	-
1706	316300,82	2190091,93	Картометрический, 0,1	-
1707	316298,81	2190094,65	Картометрический, 0,1	-
1708	316296,37	2190097,51	Картометрический, 0,1	-
1709	316318,24	2190119,58	Картометрический, 0,1	-
1710	316317,31	2190120,76	Картометрический, 0,1	-
1711	316332,64	2190134,59	Картометрический, 0,1	-
1712	316331,70	2190135,63	Картометрический, 0,1	-
1713	316332,71	2190136,52	Картометрический, 0,1	-
1714	316331,01	2190138,58	Картометрический, 0,1	-
1715	316333,24	2190140,80	Картометрический, 0,1	-
1716	316329,65	2190145,19	Картометрический, 0,1	-
1717	316316,62	2190134,36	Картометрический, 0,1	-
1718	316315,52	2190133,94	Картометрический, 0,1	-
1719	316313,77	2190136,34	Картометрический, 0,1	-
1720	316296,11	2190119,02	Картометрический, 0,1	-
1721	316290,76	2190118,41	Картометрический, 0,1	-
1722	316283,96	2190126,00	Картометрический, 0,1	-
1723	316272,08	2190138,03	Картометрический, 0,1	-
1724	316262,45	2190145,80	Картометрический, 0,1	-
1725	316261,47	2190150,41	Картометрический, 0,1	-
1726	316278,55	2190191,58	Картометрический, 0,1	-
1727	316288,43	2190216,93	Картометрический, 0,1	-

3. Сведения о характерных точках части (частей) границы объекта				
Обозначение характерных точек части границы	Координаты, м		Метод определения координат и средняя квадратическая погрешность положения характерной точки (Mt), м	Описание обозначения точки
	X	Y		
1	2	3	4	5
1728	316296,49	2190239,04	Картометрический, 0,1	-
1729	316299,38	2190240,68	Картометрический, 0,1	-
1730	316313,51	2190252,82	Картометрический, 0,1	-
1731	316313,61	2190252,69	Картометрический, 0,1	-
1732	316319,29	2190259,57	Картометрический, 0,1	-
1733	316316,97	2190263,25	Картометрический, 0,1	-
1734	316299,63	2190282,48	Картометрический, 0,1	-
1735	316294,85	2190287,92	Картометрический, 0,1	-
1736	316313,54	2190303,98	Картометрический, 0,1	-
1532	316294,17	2190325,29	Картометрический, 0,1	-
Часть №37				
1737	316915,31	2189446,49	Картометрический, 0,1	-
1738	316909,68	2189445,15	Картометрический, 0,1	-
1739	316895,53	2189430,77	Картометрический, 0,1	-
1740	316879,08	2189427,63	Картометрический, 0,1	-
1741	316879,48	2189425,09	Картометрический, 0,1	-
1742	316882,68	2189405,11	Картометрический, 0,1	-
1743	316885,05	2189388,90	Картометрический, 0,1	-
1744	316915,20	2189381,75	Картометрический, 0,1	-
1745	316916,79	2189375,75	Картометрический, 0,1	-
1746	316926,71	2189376,76	Картометрический, 0,1	-
1747	316931,64	2189379,13	Картометрический, 0,1	-
1748	316919,90	2189427,55	Картометрический, 0,1	-
1737	316915,31	2189446,49	Картометрический, 0,1	-
Часть №38				
1749	317129,69	2189312,53	Картометрический, 0,1	-
1750	317123,16	2189310,63	Картометрический, 0,1	-
1751	317120,81	2189309,69	Картометрический, 0,1	-
1752	317120,80	2189309,66	Картометрический, 0,1	-
1753	317118,26	2189308,61	Картометрический, 0,1	-
1754	317117,87	2189308,49	Картометрический, 0,1	-
1755	317104,80	2189303,51	Картометрический, 0,1	-
1756	317089,18	2189296,63	Картометрический, 0,1	-
1757	317072,96	2189297,19	Картометрический, 0,1	-
1758	317073,98	2189296,31	Картометрический, 0,1	-
1759	317075,17	2189295,51	Картометрический, 0,1	-
1760	317077,68	2189293,06	Картометрический, 0,1	-
1761	317079,05	2189290,54	Картометрический, 0,1	-
1762	317081,33	2189290,87	Картометрический, 0,1	-
1763	317084,59	2189290,59	Картометрический, 0,1	-
1764	317086,67	2189290,31	Картометрический, 0,1	-
1765	317088,23	2189290,06	Картометрический, 0,1	-
1766	317092,58	2189289,16	Картометрический, 0,1	-
1767	317095,72	2189288,25	Картометрический, 0,1	-

3. Сведения о характерных точках части (частей) границы объекта				
Обозначение характерных точек части границы	Координаты, м		Метод определения координат и средняя квадратическая погрешность положения характерной точки (Mt), м	Описание обозначения точки
	X	Y		
1	2	3	4	5
1768	317101,80	2189285,84	Картометрический, 0,1	-
1769	317104,71	2189284,34	Картометрический, 0,1	-
1770	317109,44	2189281,56	Картометрический, 0,1	-
1771	317109,88	2189281,30	Картометрический, 0,1	-
1772	317110,49	2189281,96	Картометрический, 0,1	-
1773	317116,74	2189276,55	Картометрический, 0,1	-
1774	317116,72	2189276,54	Картометрический, 0,1	-
1775	317116,79	2189276,49	Картометрический, 0,1	-
1776	317119,07	2189274,50	Картометрический, 0,1	-
1777	317119,52	2189274,14	Картометрический, 0,1	-
1778	317124,80	2189269,57	Картометрический, 0,1	-
1779	317126,73	2189267,57	Картометрический, 0,1	-
1780	317128,48	2189265,58	Картометрический, 0,1	-
1781	317128,50	2189265,63	Картометрический, 0,1	-
1782	317128,60	2189265,83	Картометрический, 0,1	-
1783	317128,60	2189265,83	Картометрический, 0,1	-
1784	317129,12	2189266,92	Картометрический, 0,1	-
1785	317134,03	2189275,22	Картометрический, 0,1	-
1786	317135,86	2189278,60	Картометрический, 0,1	-
1787	317137,98	2189282,54	Картометрический, 0,1	-
1788	317141,33	2189287,41	Картометрический, 0,1	-
1789	317142,28	2189288,80	Картометрический, 0,1	-
1790	317146,29	2189292,85	Картометрический, 0,1	-
1791	317146,29	2189292,85	Картометрический, 0,1	-
1792	317151,83	2189297,33	Картометрический, 0,1	-
1793	317157,11	2189301,58	Картометрический, 0,1	-
1794	317163,99	2189306,27	Картометрический, 0,1	-
1795	317171,50	2189311,47	Картометрический, 0,1	-
1796	317180,96	2189316,57	Картометрический, 0,1	-
1797	317178,58	2189316,97	Картометрический, 0,1	-
1798	317159,82	2189320,14	Картометрический, 0,1	-
1799	317157,33	2189320,56	Картометрический, 0,1	-
1800	317149,11	2189318,17	Картометрический, 0,1	-
1801	317137,24	2189314,72	Картометрический, 0,1	-
1749	317129,69	2189312,53	Картометрический, 0,1	-
1802	317086,12	2189139,25	Картометрический, 0,1	-
1803	317084,86	2189137,31	Картометрический, 0,1	-
1804	317085,70	2189137,24	Картометрический, 0,1	-
1805	317090,32	2189136,80	Картометрический, 0,1	-
1806	317093,69	2189137,14	Картометрический, 0,1	-
1807	317096,32	2189137,54	Картометрический, 0,1	-
1808	317099,39	2189138,46	Картометрический, 0,1	-
1809	317102,80	2189140,34	Картометрический, 0,1	-

3. Сведения о характерных точках части (частей) границы объекта				
Обозначение характерных точек части границы	Координаты, м		Метод определения координат и средняя квадратическая погрешность положения характерной точки (Mt), м	Описание обозначения точки
	X	Y		
1	2	3	4	5
1810	317105,13	2189141,48	Картометрический, 0,1	-
1811	317107,69	2189142,10	Картометрический, 0,1	-
1812	317109,89	2189141,76	Картометрический, 0,1	-
1813	317111,96	2189141,06	Картометрический, 0,1	-
1814	317113,52	2189139,54	Картометрический, 0,1	-
1815	317114,44	2189136,33	Картометрический, 0,1	-
1816	317115,14	2189133,34	Картометрический, 0,1	-
1817	317124,57	2189142,04	Картометрический, 0,1	-
1818	317128,52	2189146,11	Картометрический, 0,1	-
1819	317133,57	2189152,31	Картометрический, 0,1	-
1820	317138,82	2189158,99	Картометрический, 0,1	-
1821	317144,15	2189166,32	Картометрический, 0,1	-
1822	317148,13	2189171,61	Картометрический, 0,1	-
1823	317151,02	2189176,48	Картометрический, 0,1	-
1824	317150,84	2189176,44	Картометрический, 0,1	-
1825	317111,70	2189167,41	Картометрический, 0,1	-
1826	317110,44	2189167,12	Картометрический, 0,1	-
1827	317109,23	2189165,57	Картометрический, 0,1	-
1828	317106,03	2189162,82	Картометрический, 0,1	-
1829	317101,45	2189158,47	Картометрический, 0,1	-
1830	317097,44	2189154,17	Картометрический, 0,1	-
1831	317095,75	2189151,37	Картометрический, 0,1	-
1832	317093,88	2189148,68	Картометрический, 0,1	-
1833	317091,84	2189146,12	Картометрический, 0,1	-
1834	317089,64	2189143,70	Картометрический, 0,1	-
1835	317087,08	2189141,10	Картометрический, 0,1	-
1802	317086,12	2189139,25	Картометрический, 0,1	-
Часть №39				
1836	317339,25	2188738,18	Картометрический, 0,1	-
1837	317244,26	2188811,97	Картометрический, 0,1	-
1838	317265,92	2188837,29	Картометрический, 0,1	-
1839	317234,07	2188872,70	Картометрический, 0,1	-
1840	317217,75	2188889,55	Картометрический, 0,1	-
1841	317200,93	2188907,18	Картометрический, 0,1	-
1842	317190,52	2188918,08	Картометрический, 0,1	-
1843	317111,55	2188838,21	Картометрический, 0,1	-
1844	317093,52	2188820,02	Картометрический, 0,1	-
1845	317067,82	2188794,05	Картометрический, 0,1	-
1846	317062,90	2188789,74	Картометрический, 0,1	-
1847	317054,58	2188784,56	Картометрический, 0,1	-
1848	317045,29	2188781,41	Картометрический, 0,1	-
1849	317051,67	2188765,44	Картометрический, 0,1	-
1850	317043,73	2188749,56	Картометрический, 0,1	-
1851	317047,39	2188738,56	Картометрический, 0,1	-

3. Сведения о характерных точках части (частей) границы объекта				
Обозначение характерных точек части границы	Координаты, м		Метод определения координат и средняя квадратическая погрешность положения характерной точки (M _t), м	Описание обозначения точки
	X	Y		
1	2	3	4	5
1852	317045,39	2188724,13	Картометрический, 0,1	-
1853	317044,95	2188723,38	Картометрический, 0,1	-
1854	317136,12	2188715,83	Картометрический, 0,1	-
1855	317237,89	2188632,00	Картометрический, 0,1	-
1836	317339,25	2188738,18	Картометрический, 0,1	-
1856	317007,47	2188786,10	Картометрический, 0,1	-
1857	316997,11	2188794,05	Картометрический, 0,1	-
1858	316984,76	2188807,81	Картометрический, 0,1	-
1859	316960,82	2188834,98	Картометрический, 0,1	-
1860	316943,07	2188855,97	Картометрический, 0,1	-
1861	316931,06	2188869,27	Картометрический, 0,1	-
1862	316922,65	2188878,97	Картометрический, 0,1	-
1863	316911,01	2188892,55	Картометрический, 0,1	-
1864	316905,35	2188899,31	Картометрический, 0,1	-
1865	316900,61	2188904,90	Картометрический, 0,1	-
1866	316898,71	2188907,56	Картометрический, 0,1	-
1867	316895,44	2188913,23	Картометрический, 0,1	-
1868	316894,65	2188914,89	Картометрический, 0,1	-
1869	316891,60	2188922,96	Картометрический, 0,1	-
1870	316886,50	2188933,63	Картометрический, 0,1	-
1871	316884,80	2188939,94	Картометрический, 0,1	-
1872	316883,84	2188949,70	Картометрический, 0,1	-
1873	316884,29	2188956,33	Картометрический, 0,1	-
1874	316886,43	2188966,30	Картометрический, 0,1	-
1875	316886,61	2188968,13	Картометрический, 0,1	-
1876	316884,27	2188964,61	Картометрический, 0,1	-
1877	316876,94	2188949,95	Картометрический, 0,1	-
1878	316869,61	2188932,23	Картометрический, 0,1	-
1879	316850,05	2188908,41	Картометрический, 0,1	-
1880	316847,00	2188894,96	Картометрический, 0,1	-
1881	316842,72	2188883,36	Картометрический, 0,1	-
1882	316836,61	2188870,53	Картометрический, 0,1	-
1883	316825,62	2188860,14	Картометрический, 0,1	-
1884	316816,45	2188852,81	Картометрический, 0,1	-
1885	316787,95	2188812,64	Картометрический, 0,1	-
1886	316781,75	2188803,91	Картометрический, 0,1	-
1887	316762,69	2188777,05	Картометрический, 0,1	-
1888	316742,53	2188743,45	Картометрический, 0,1	-
1889	316738,25	2188735,50	Картометрический, 0,1	-
1890	316735,81	2188727,56	Картометрический, 0,1	-
1891	316735,81	2188720,84	Картометрический, 0,1	-
1892	316735,81	2188715,34	Картометрический, 0,1	-
1893	316738,25	2188701,29	Картометрический, 0,1	-

3. Сведения о характерных точках части (частей) границы объекта				
Обозначение характерных точек части границы	Координаты, м		Метод определения координат и средняя квадратическая погрешность положения характерной точки (Mt), м	Описание обозначения точки
	X	Y		
1	2	3	4	5
1894	316741,30	2188684,80	Картометрический, 0,1	-
1895	316748,02	2188671,35	Картометрический, 0,1	-
1896	316752,36	2188668,01	Картометрический, 0,1	-
1897	316778,50	2188678,47	Картометрический, 0,1	-
1898	316842,98	2188677,60	Картометрический, 0,1	-
1899	316856,92	2188674,11	Картометрический, 0,1	-
1900	316871,73	2188677,60	Картометрический, 0,1	-
1901	316875,71	2188679,11	Картометрический, 0,1	-
1902	316878,73	2188680,25	Картометрический, 0,1	-
1903	316897,00	2188687,18	Картометрический, 0,1	-
1904	316910,94	2188692,41	Картометрический, 0,1	-
1905	316929,23	2188695,02	Картометрический, 0,1	-
1906	316949,27	2188693,28	Картометрический, 0,1	-
1907	316973,67	2188689,79	Картометрический, 0,1	-
1908	316988,48	2188691,54	Картометрический, 0,1	-
1909	316998,94	2188698,51	Картометрический, 0,1	-
1910	317001,31	2188709,16	Картометрический, 0,1	-
1911	316998,52	2188727,56	Картометрический, 0,1	-
1912	317009,51	2188777,66	Картометрический, 0,1	-
1913	317011,22	2188784,20	Картометрический, 0,1	-
1914	317010,35	2188784,56	Картометрический, 0,1	-
1856	317007,47	2188786,10	Картометрический, 0,1	-
1915	316855,05	2189102,69	Картометрический, 0,1	-
1916	316854,44	2189111,24	Картометрический, 0,1	-
1917	316858,71	2189122,24	Картометрический, 0,1	-
1918	316857,49	2189133,24	Картометрический, 0,1	-
1919	316855,05	2189141,18	Картометрический, 0,1	-
1920	316852,85	2189144,78	Картометрический, 0,1	-
1921	316849,97	2189151,11	Картометрический, 0,1	-
1922	316844,87	2189156,43	Картометрический, 0,1	-
1923	316840,38	2189161,95	Картометрический, 0,1	-
1924	316829,39	2189169,90	Картометрический, 0,1	-
1925	316817,78	2189176,62	Картометрический, 0,1	-
1926	316804,34	2189179,67	Картометрический, 0,1	-
1927	316796,39	2189176,01	Картометрический, 0,1	-
1928	316781,73	2189169,90	Картометрический, 0,1	-
1929	316757,90	2189157,68	Картометрический, 0,1	-
1930	316738,35	2189146,07	Картометрический, 0,1	-
1931	316717,58	2189136,90	Картометрический, 0,1	-
1932	316701,70	2189130,18	Картометрический, 0,1	-
1933	316693,14	2189130,18	Картометрический, 0,1	-
1934	316681,53	2189127,74	Картометрический, 0,1	-
1935	316668,70	2189124,69	Картометрический, 0,1	-

3. Сведения о характерных точках части (частей) границы объекта				
Обозначение характерных точек части границы	Координаты, м		Метод определения координат и средняя квадратическая погрешность положения характерной точки (Mt), м	Описание обозначения точки
	X	Y		
1	2	3	4	5
1936	316652,82	2189116,13	Картометрический, 0,1	-
1937	316643,04	2189111,24	Картометрический, 0,1	-
1938	316633,88	2189106,97	Картометрический, 0,1	-
1939	316623,49	2189103,30	Картометрический, 0,1	-
1940	316614,94	2189097,19	Картометрический, 0,1	-
1941	316600,28	2189089,86	Картометрический, 0,1	-
1942	316590,50	2189084,97	Картометрический, 0,1	-
1943	316580,73	2189077,03	Картометрический, 0,1	-
1944	316572,17	2189064,20	Картометрический, 0,1	-
1945	316563,01	2189054,42	Картометрический, 0,1	-
1946	316551,40	2189038,54	Картометрический, 0,1	-
1947	316537,96	2189013,49	Картометрический, 0,1	-
1948	316537,35	2188999,44	Картометрический, 0,1	-
1949	316535,52	2188992,11	Картометрический, 0,1	-
1950	316532,46	2188985,39	Картометрический, 0,1	-
1951	316528,18	2188976,22	Картометрический, 0,1	-
1952	316521,46	2188967,67	Картометрический, 0,1	-
1953	316515,35	2188960,95	Картометрический, 0,1	-
1954	316509,86	2188952,40	Картометрический, 0,1	-
1955	316500,69	2188940,18	Картометрический, 0,1	-
1956	316487,86	2188924,29	Картометрический, 0,1	-
1957	316482,36	2188918,18	Картометрический, 0,1	-
1958	316477,47	2188912,07	Картометрический, 0,1	-
1959	316472,59	2188906,57	Картометрический, 0,1	-
1960	316466,48	2188900,46	Картометрический, 0,1	-
1961	316458,53	2188896,19	Картометрический, 0,1	-
1962	316449,37	2188894,96	Картометрический, 0,1	-
1963	316440,82	2188894,96	Картометрический, 0,1	-
1964	316429,21	2188894,96	Картометрический, 0,1	-
1965	316417,60	2188894,96	Картометрический, 0,1	-
1966	316406,60	2188894,96	Картометрический, 0,1	-
1967	316393,77	2188896,19	Картометрический, 0,1	-
1968	316383,39	2188901,07	Картометрический, 0,1	-
1969	316376,67	2188907,80	Картометрический, 0,1	-
1970	316365,67	2188920,01	Картометрический, 0,1	-
1971	316322,90	2188953,01	Картометрический, 0,1	-
1972	316316,79	2188962,17	Картометрический, 0,1	-
1973	316311,29	2188967,67	Картометрический, 0,1	-
1974	316306,41	2188976,22	Картометрический, 0,1	-
1975	316297,85	2188990,39	Картометрический, 0,1	-
1976	316297,01	2188991,79	Картометрический, 0,1	-
1977	316287,54	2189007,47	Картометрический, 0,1	-
1978	316287,34	2189007,38	Картометрический, 0,1	-
1979	316287,09	2189008,02	Картометрический, 0,1	-

3. Сведения о характерных точках части (частей) границы объекта				
Обозначение характерных точек части границы	Координаты, м		Метод определения координат и средняя квадратическая погрешность положения характерной точки (Mt), м	Описание обозначения точки
	X	Y		
1	2	3	4	5
1980	316246,47	2188989,87	Картометрический, 0,1	-
1981	316241,54	2188988,40	Картометрический, 0,1	-
1982	316260,94	2188971,75	Картометрический, 0,1	-
1983	316262,51	2188970,41	Картометрический, 0,1	-
1984	316268,14	2188965,72	Картометрический, 0,1	-
1985	316273,38	2188959,96	Картометрический, 0,1	-
1986	316278,15	2188953,89	Картометрический, 0,1	-
1987	316294,81	2188932,54	Картометрический, 0,1	-
1988	316299,81	2188926,20	Картометрический, 0,1	-
1989	316317,85	2188905,90	Картометрический, 0,1	-
1990	316329,96	2188890,23	Картометрический, 0,1	-
1991	316338,82	2188876,66	Картометрический, 0,1	-
1992	316347,67	2188863,10	Картометрический, 0,1	-
1993	316404,97	2188785,60	Картометрический, 0,1	-
1994	316413,19	2188773,73	Картометрический, 0,1	-
1995	316453,65	2188710,88	Картометрический, 0,1	-
1996	316462,38	2188695,40	Картометрический, 0,1	-
1997	316466,86	2188695,84	Картометрический, 0,1	-
1998	316472,45	2188695,77	Картометрический, 0,1	-
1999	316479,54	2188694,75	Картометрический, 0,1	-
2000	316486,27	2188692,98	Картометрический, 0,1	-
2001	316496,46	2188689,40	Картометрический, 0,1	-
2002	316499,46	2188687,95	Картометрический, 0,1	-
2003	316505,03	2188684,66	Картометрический, 0,1	-
2004	316509,31	2188681,83	Картометрический, 0,1	-
2005	316514,81	2188677,22	Картометрический, 0,1	-
2006	316523,28	2188668,84	Картометрический, 0,1	-
2007	316542,65	2188647,81	Картометрический, 0,1	-
2008	316545,92	2188643,24	Картометрический, 0,1	-
2009	316553,42	2188634,62	Картометрический, 0,1	-
2010	316560,01	2188626,60	Картометрический, 0,1	-
2011	316565,15	2188619,94	Картометрический, 0,1	-
2012	316567,08	2188616,86	Картометрический, 0,1	-
2013	316570,64	2188607,45	Картометрический, 0,1	-
2014	316571,65	2188599,19	Картометрический, 0,1	-
2015	316572,15	2188590,41	Картометрический, 0,1	-
2016	316571,23	2188580,90	Картометрический, 0,1	-
2017	316571,66	2188579,88	Картометрический, 0,1	-
2018	316710,08	2188627,06	Картометрический, 0,1	-
2019	316709,64	2188638,97	Картометрический, 0,1	-
2020	316705,97	2188657,30	Картометрический, 0,1	-
2021	316701,09	2188668,30	Картометрический, 0,1	-
2022	316693,75	2188687,85	Картометрический, 0,1	-
2023	316688,87	2188708,62	Картометрический, 0,1	-

3. Сведения о характерных точках части (частей) границы объекта				
Обозначение характерных точек части границы	Координаты, м		Метод определения координат и средняя квадратическая погрешность положения характерной точки (M _t), м	Описание обозначения точки
	X	Y		
1	2	3	4	5
2024	316688,87	2188728,17	Картометрический, 0,1	-
2025	316692,53	2188738,56	Картометрический, 0,1	-
2026	316699,25	2188758,72	Картометрический, 0,1	-
2027	316707,19	2188774,61	Картометрический, 0,1	-
2028	316712,69	2188786,21	Картометрический, 0,1	-
2029	316718,19	2188793,55	Картометрический, 0,1	-
2030	316724,91	2188803,32	Картометрический, 0,1	-
2031	316727,97	2188811,87	Картометрический, 0,1	-
2032	316732,24	2188819,82	Картометрический, 0,1	-
2033	316735,91	2188826,54	Картометрический, 0,1	-
2034	316739,58	2188832,65	Картометрический, 0,1	-
2035	316745,68	2188838,15	Картометрический, 0,1	-
2036	316751,79	2188844,87	Картометрический, 0,1	-
2037	316756,68	2188853,42	Картометрический, 0,1	-
2038	316764,01	2188864,42	Картометрический, 0,1	-
2039	316768,29	2188869,30	Картометрический, 0,1	-
2040	316772,57	2188872,97	Картометрический, 0,1	-
2041	316778,68	2188877,25	Картометрический, 0,1	-
2042	316781,73	2188879,69	Картометрический, 0,1	-
2043	316781,12	2188883,97	Картометрический, 0,1	-
2044	316773,79	2188887,02	Картометрический, 0,1	-
2045	316768,90	2188887,63	Картометрический, 0,1	-
2046	316768,90	2188893,74	Картометрический, 0,1	-
2047	316768,90	2188898,02	Картометрический, 0,1	-
2048	316768,90	2188903,52	Картометрический, 0,1	-
2049	316773,79	2188906,57	Картометрический, 0,1	-
2050	316781,73	2188910,85	Картометрический, 0,1	-
2051	316785,40	2188912,07	Картометрический, 0,1	-
2052	316788,45	2188914,52	Картометрический, 0,1	-
2053	316794,56	2188915,74	Картометрический, 0,1	-
2054	316797,62	2188915,74	Картометрический, 0,1	-
2055	316804,95	2188914,52	Картометрический, 0,1	-
2056	316810,45	2188915,74	Картометрический, 0,1	-
2057	316816,56	2188921,24	Картометрический, 0,1	-
2058	316820,22	2188927,96	Картометрический, 0,1	-
2059	316827,55	2188935,90	Картометрический, 0,1	-
2060	316831,83	2188940,79	Картометрический, 0,1	-
2061	316833,66	2188954,84	Картометрический, 0,1	-
2062	316839,16	2188960,95	Картометрический, 0,1	-
2063	316845,88	2188968,28	Картометрический, 0,1	-
2064	316851,99	2188979,89	Картометрический, 0,1	-
2065	316858,71	2188991,50	Картометрический, 0,1	-
2066	316866,04	2189010,44	Картометрический, 0,1	-
2067	316869,10	2189026,32	Картометрический, 0,1	-

3. Сведения о характерных точках части (частей) границы объекта				
Обозначение характерных точек части границы	Координаты, м		Метод определения координат и средняя квадратическая погрешность положения характерной точки (Mt), м	Описание обозначения точки
	X	Y		
1	2	3	4	5
2068	316868,49	2189041,59	Картометрический, 0,1	-
2069	316864,82	2189064,81	Картометрический, 0,1	-
2070	316860,55	2189084,97	Картометрический, 0,1	-
1915	316855,05	2189102,69	Картометрический, 0,1	-
Часть №40				
2071	316955,92	2188047,68	Картометрический, 0,1	-
2072	316916,77	2188099,46	Картометрический, 0,1	-
2073	316936,95	2188153,52	Картометрический, 0,1	-
2074	316927,11	2188180,08	Картометрический, 0,1	-
2075	316903,45	2188223,93	Картометрический, 0,1	-
2076	316876,33	2188276,44	Картометрический, 0,1	-
2077	316853,83	2188309,91	Картометрический, 0,1	-
2078	316818,06	2188365,87	Картометрический, 0,1	-
2079	316820,94	2188374,53	Картометрический, 0,1	-
2080	316823,83	2188383,18	Картометрический, 0,1	-
2081	316819,79	2188400,49	Картометрический, 0,1	-
2082	316801,32	2188443,77	Картометрический, 0,1	-
2083	316798,43	2188450,46	Картометрический, 0,1	-
2084	316748,51	2188438,49	Картометрический, 0,1	-
2085	316748,55	2188438,42	Картометрический, 0,1	-
2086	316759,17	2188412,53	Картометрический, 0,1	-
2087	316769,00	2188392,85	Картометрический, 0,1	-
2088	316771,82	2188344,36	Картометрический, 0,1	-
2089	316787,98	2188320,46	Картометрический, 0,1	-
2090	316809,06	2188286,73	Картометрический, 0,1	-
2091	316831,55	2188253,70	Картометрический, 0,1	-
2092	316853,34	2188210,13	Картометрический, 0,1	-
2093	316878,64	2188163,74	Картометрический, 0,1	-
2094	316899,02	2188113,84	Картометрический, 0,1	-
2095	316909,56	2188079,41	Картометрический, 0,1	-
2096	316915,89	2188046,38	Картометрический, 0,1	-
2097	316927,13	2188014,75	Картометрический, 0,1	-
2098	316934,94	2188004,02	Картометрический, 0,1	-
2099	316935,00	2188003,99	Картометрический, 0,1	-
2100	316935,19	2188003,67	Картометрический, 0,1	-
2101	316935,20	2188003,65	Картометрический, 0,1	-
2102	316968,77	2188009,44	Картометрический, 0,1	-
2071	316955,92	2188047,68	Картометрический, 0,1	-
Часть №41				
2103	315717,11	2189363,43	Картометрический, 0,1	-
2104	315482,39	2189422,04	Картометрический, 0,1	-
2105	315362,88	2189596,92	Картометрический, 0,1	-
2106	315263,14	2189500,12	Картометрический, 0,1	-
2107	315265,33	2189499,30	Картометрический, 0,1	-

3. Сведения о характерных точках части (частей) границы объекта				
Обозначение характерных точек части границы	Координаты, м		Метод определения координат и средняя квадратическая погрешность положения характерной точки (M _t), м	Описание обозначения точки
	X	Y		
1	2	3	4	5
2108	315269,04	2189501,52	Картометрический, 0,1	-
2109	315281,02	2189497,35	Картометрический, 0,1	-
2110	315288,74	2189502,15	Картометрический, 0,1	-
2111	315300,97	2189496,14	Картометрический, 0,1	-
2112	315303,05	2189491,14	Картометрический, 0,1	-
2113	315301,89	2189488,22	Картометрический, 0,1	-
2114	315313,58	2189481,81	Картометрический, 0,1	-
2115	315323,53	2189477,93	Картометрический, 0,1	-
2116	315336,95	2189467,50	Картометрический, 0,1	-
2117	315360,18	2189452,85	Картометрический, 0,1	-
2118	315373,62	2189425,61	Картометрический, 0,1	-
2119	315401,31	2189412,39	Картометрический, 0,1	-
2120	315403,16	2189412,08	Картометрический, 0,1	-
2121	315408,65	2189409,48	Картометрический, 0,1	-
2122	315421,05	2189397,83	Картометрический, 0,1	-
2123	315442,77	2189386,30	Картометрический, 0,1	-
2124	315442,78	2189386,31	Картометрический, 0,1	-
2125	315444,69	2189385,39	Картометрический, 0,1	-
2126	315445,64	2189387,09	Картометрический, 0,1	-
2127	315446,27	2189388,22	Картометрический, 0,1	-
2128	315447,06	2189390,34	Картометрический, 0,1	-
2129	315448,08	2189393,11	Картометрический, 0,1	-
2130	315449,24	2189396,24	Картометрический, 0,1	-
2131	315453,97	2189409,55	Картометрический, 0,1	-
2132	315455,05	2189409,14	Картометрический, 0,1	-
2133	315455,56	2189410,66	Картометрический, 0,1	-
2134	315455,54	2189410,74	Картометрический, 0,1	-
2135	315455,58	2189410,72	Картометрический, 0,1	-
2136	315456,16	2189412,49	Картометрический, 0,1	-
2137	315479,48	2189399,58	Картометрический, 0,1	-
2138	315477,90	2189395,90	Картометрический, 0,1	-
2139	315476,79	2189393,33	Картометрический, 0,1	-
2140	315466,09	2189376,69	Картометрический, 0,1	-
2141	315465,00	2189374,78	Картометрический, 0,1	-
2142	315469,79	2189372,37	Картометрический, 0,1	-
2143	315475,64	2189367,25	Картометрический, 0,1	-
2144	315488,83	2189359,23	Картометрический, 0,1	-
2145	315492,73	2189362,38	Картометрический, 0,1	-
2146	315499,82	2189359,21	Картометрический, 0,1	-
2147	315505,78	2189358,38	Картометрический, 0,1	-
2148	315510,43	2189367,50	Картометрический, 0,1	-
2149	315535,04	2189358,12	Картометрический, 0,1	-
2150	315551,01	2189349,46	Картометрический, 0,1	-
2151	315549,48	2189344,49	Картометрический, 0,1	-

3. Сведения о характерных точках части (частей) границы объекта				
Обозначение характерных точек части границы	Координаты, м		Метод определения координат и средняя квадратическая погрешность положения характерной точки (Mt), м	Описание обозначения точки
	X	Y		
1	2	3	4	5
2152	315560,38	2189339,12	Картометрический, 0,1	-
2153	315573,94	2189334,28	Картометрический, 0,1	-
2154	315630,02	2189316,52	Картометрический, 0,1	-
2155	315634,56	2189315,01	Картометрический, 0,1	-
2156	315632,23	2189308,10	Картометрический, 0,1	-
2157	315637,94	2189306,84	Картометрический, 0,1	-
2158	315643,59	2189304,49	Картометрический, 0,1	-
2159	315652,27	2189301,76	Картометрический, 0,1	-
2160	315656,12	2189301,65	Картометрический, 0,1	-
2161	315667,99	2189298,38	Картометрический, 0,1	-
2162	315674,56	2189296,30	Картометрический, 0,1	-
2163	315678,24	2189290,81	Картометрический, 0,1	-
2164	315679,40	2189290,05	Картометрический, 0,1	-
2165	315682,65	2189298,24	Картометрический, 0,1	-
2166	315687,00	2189307,73	Картометрический, 0,1	-
2167	315691,66	2189316,06	Картометрический, 0,1	-
2168	315693,64	2189319,72	Картометрический, 0,1	-
2169	315699,16	2189328,50	Картометрический, 0,1	-
2170	315705,41	2189337,43	Картометрический, 0,1	-
2171	315710,25	2189343,74	Картометрический, 0,1	-
2172	315713,87	2189347,92	Картометрический, 0,1	-
2173	315713,84	2189347,93	Картометрический, 0,1	-
2174	315718,72	2189363,02	Картометрический, 0,1	-
2103	315717,11	2189363,43	Картометрический, 0,1	-
Часть №42				
2175	311468,24	2193795,96	Картометрический, 0,1	-
2176	311436,34	2193863,69	Картометрический, 0,1	-
2177	311436,36	2193863,71	Картометрический, 0,1	-
2178	311455,54	2193885,03	Картометрический, 0,1	-
2179	311469,47	2193900,50	Картометрический, 0,1	-
2180	311469,04	2193900,73	Картометрический, 0,1	-
2181	311447,36	2193882,35	Картометрический, 0,1	-
2182	311439,87	2193884,81	Картометрический, 0,1	-
2183	311432,97	2193887,07	Картометрический, 0,1	-
2184	311424,23	2193889,93	Картометрический, 0,1	-
2185	311422,17	2193891,51	Картометрический, 0,1	-
2186	311411,74	2193912,05	Картометрический, 0,1	-
2187	311388,34	2193958,16	Картометрический, 0,1	-
2188	311388,23	2193960,00	Картометрический, 0,1	-
2189	311386,46	2193989,25	Картометрический, 0,1	-
2190	311403,33	2194040,79	Картометрический, 0,1	-
2191	311414,52	2194075,91	Картометрический, 0,1	-
2192	311411,86	2194081,26	Картометрический, 0,1	-
2193	311417,02	2194103,94	Картометрический, 0,1	-

3. Сведения о характерных точках части (частей) границы объекта				
Обозначение характерных точек части границы	Координаты, м		Метод определения координат и средняя квадратическая погрешность положения характерной точки (M _t), м	Описание обозначения точки
	X	Y		
1	2	3	4	5
2194	311423,62	2194105,63	Картометрический, 0,1	-
2195	311442,75	2194197,22	Картометрический, 0,1	-
2196	311443,93	2194242,23	Картометрический, 0,1	-
2197	311449,65	2194258,33	Картометрический, 0,1	-
2198	311475,81	2194248,80	Картометрический, 0,1	-
2199	311492,83	2194248,10	Картометрический, 0,1	-
2200	311510,53	2194264,41	Картометрический, 0,1	-
2201	311517,13	2194286,53	Картометрический, 0,1	-
2202	311514,87	2194301,49	Картометрический, 0,1	-
2203	311490,61	2194316,05	Картометрический, 0,1	-
2204	311455,59	2194317,43	Картометрический, 0,1	-
2205	311442,47	2194339,71	Картометрический, 0,1	-
2206	311453,15	2194382,41	Картометрический, 0,1	-
2207	311478,94	2194411,77	Картометрический, 0,1	-
2208	311482,65	2194417,32	Картометрический, 0,1	-
2209	311486,06	2194422,44	Картометрический, 0,1	-
2210	311486,84	2194425,56	Картометрический, 0,1	-
2211	311489,62	2194436,68	Картометрический, 0,1	-
2212	311490,07	2194448,35	Картометрический, 0,1	-
2213	311490,51	2194459,81	Картометрический, 0,1	-
2214	311517,20	2194484,72	Картометрический, 0,1	-
2215	311526,99	2194491,84	Картометрический, 0,1	-
2216	311538,32	2194499,88	Картометрический, 0,1	-
2217	311556,69	2194504,46	Картометрический, 0,1	-
2218	311557,37	2194512,89	Картометрический, 0,1	-
2219	311570,08	2194545,40	Картометрический, 0,1	-
2220	311569,86	2194573,05	Картометрический, 0,1	-
2221	311594,46	2194614,11	Картометрический, 0,1	-
2222	311514,77	2194685,51	Картометрический, 0,1	-
2223	311514,77	2194685,57	Картометрический, 0,1	-
2224	311514,72	2194686,40	Картометрический, 0,1	-
2225	311514,32	2194694,04	Картометрический, 0,1	-
2226	311512,49	2194728,63	Картометрический, 0,1	-
2227	311508,69	2194800,30	Картометрический, 0,1	-
2228	311533,13	2194873,58	Картометрический, 0,1	-
2229	311534,11	2194876,52	Картометрический, 0,1	-
2230	311538,10	2194888,50	Картометрический, 0,1	-
2231	311539,27	2194892,03	Картометрический, 0,1	-
2232	311548,83	2194920,73	Картометрический, 0,1	-
2233	311546,25	2195013,30	Картометрический, 0,1	-
2234	311545,49	2195040,60	Картометрический, 0,1	-
2235	311545,48	2195040,63	Картометрический, 0,1	-
2236	311542,18	2195049,85	Картометрический, 0,1	-
2237	311529,80	2195084,38	Картометрический, 0,1	-

3. Сведения о характерных точках части (частей) границы объекта				
Обозначение характерных точек части границы	Координаты, м		Метод определения координат и средняя квадратическая погрешность положения характерной точки (M _t), м	Описание обозначения точки
	X	Y		
1	2	3	4	5
2238	311469,75	2195251,96	Картометрический, 0,1	-
2239	311469,74	2195252,02	Картометрический, 0,1	-
2240	311452,64	2195383,86	Картометрический, 0,1	-
2241	311442,13	2195464,85	Картометрический, 0,1	-
2242	311438,28	2195494,52	Картометрический, 0,1	-
2243	311438,25	2195494,77	Картометрический, 0,1	-
2244	311439,23	2195496,50	Картометрический, 0,1	-
2245	311445,99	2195508,42	Картометрический, 0,1	-
2246	311507,83	2195617,45	Картометрический, 0,1	-
2247	311508,46	2195618,56	Картометрический, 0,1	-
2248	311524,24	2195646,38	Картометрический, 0,1	-
2249	311524,23	2195646,44	Картометрический, 0,1	-
2250	311512,07	2195709,24	Картометрический, 0,1	-
2251	311512,06	2195709,31	Картометрический, 0,1	-
2252	311511,14	2195715,70	Картометрический, 0,1	-
2253	311506,80	2195745,74	Картометрический, 0,1	-
2254	311506,80	2195745,78	Картометрический, 0,1	-
2255	311506,79	2195745,81	Картометрический, 0,1	-
2256	311503,71	2195767,17	Картометрический, 0,1	-
2257	311500,33	2195790,58	Картометрический, 0,1	-
2258	311500,32	2195790,64	Картометрический, 0,1	-
2259	311500,01	2195792,78	Картометрический, 0,1	-
2260	311499,67	2195795,14	Картометрический, 0,1	-
2261	311484,98	2195902,28	Картометрический, 0,1	-
2262	311484,98	2195902,34	Картометрический, 0,1	-
2263	311489,58	2196049,96	Картометрический, 0,1	-
2264	311489,79	2196056,68	Картометрический, 0,1	-
2265	311489,79	2196056,69	Картометрический, 0,1	-
2266	311490,01	2196063,60	Картометрический, 0,1	-
2267	311487,50	2196068,15	Картометрический, 0,1	-
2268	311484,65	2196066,32	Картометрический, 0,1	-
2269	311477,71	2196062,53	Картометрический, 0,1	-
2270	311469,05	2196059,41	Картометрический, 0,1	-
2271	311467,03	2196058,88	Картометрический, 0,1	-
2272	311459,50	2196056,88	Картометрический, 0,1	-
2273	311450,21	2196055,46	Картометрический, 0,1	-
2274	311441,71	2196055,54	Картометрический, 0,1	-
2275	311433,60	2196056,64	Картометрический, 0,1	-
2276	311426,28	2196058,23	Картометрический, 0,1	-
2277	311415,11	2196063,68	Картометрический, 0,1	-
2278	311402,05	2196075,50	Картометрический, 0,1	-
2279	311393,59	2196087,39	Картометрический, 0,1	-
2280	311388,75	2196097,41	Картометрический, 0,1	-
2281	311379,15	2196127,78	Картометрический, 0,1	-

3. Сведения о характерных точках части (частей) границы объекта				
Обозначение характерных точек части границы	Координаты, м		Метод определения координат и средняя квадратическая погрешность положения характерной точки (M _t), м	Описание обозначения точки
	X	Y		
1	2	3	4	5
2282	311373,45	2196142,49	Картометрический, 0,1	-
2283	311367,71	2196153,02	Картометрический, 0,1	-
2284	311361,18	2196162,63	Картометрический, 0,1	-
2285	311354,90	2196168,74	Картометрический, 0,1	-
2286	311348,83	2196173,75	Картометрический, 0,1	-
2287	311340,66	2196178,94	Картометрический, 0,1	-
2288	311332,32	2196182,53	Картометрический, 0,1	-
2289	311322,08	2196185,09	Картометрический, 0,1	-
2290	311309,16	2196186,82	Картометрический, 0,1	-
2291	311286,05	2196188,30	Картометрический, 0,1	-
2292	311285,95	2196188,30	Картометрический, 0,1	-
2293	311263,95	2196188,00	Картометрический, 0,1	-
2294	311253,18	2196187,16	Картометрический, 0,1	-
2295	311244,70	2196185,64	Картометрический, 0,1	-
2296	311238,80	2196183,71	Картометрический, 0,1	-
2297	311238,33	2196183,55	Картометрический, 0,1	-
2298	311236,68	2196182,47	Картометрический, 0,1	-
2299	311231,79	2196179,26	Картометрический, 0,1	-
2300	311229,61	2196177,23	Картометрический, 0,1	-
2301	311226,26	2196174,09	Картометрический, 0,1	-
2302	311221,74	2196168,24	Картометрический, 0,1	-
2303	311218,11	2196162,48	Картометрический, 0,1	-
2304	311216,58	2196158,46	Картометрический, 0,1	-
2305	311214,54	2196153,14	Картометрический, 0,1	-
2306	311212,90	2196142,12	Картометрический, 0,1	-
2307	311213,04	2196131,02	Картометрический, 0,1	-
2308	311215,97	2196114,46	Картометрический, 0,1	-
2309	311220,89	2196097,94	Картометрический, 0,1	-
2310	311224,41	2196088,20	Картометрический, 0,1	-
2311	311229,52	2196074,06	Картометрический, 0,1	-
2312	311240,93	2196042,83	Картометрический, 0,1	-
2313	311251,47	2196018,07	Картометрический, 0,1	-
2314	311258,32	2195999,27	Картометрический, 0,1	-
2315	311265,06	2195981,87	Картометрический, 0,1	-
2316	311269,87	2195965,93	Картометрический, 0,1	-
2317	311273,53	2195953,79	Картометрический, 0,1	-
2318	311279,37	2195928,97	Картометрический, 0,1	-
2319	311281,36	2195922,60	Картометрический, 0,1	-
2320	311281,62	2195921,94	Картометрический, 0,1	-
2321	311281,63	2195921,91	Картометрический, 0,1	-
2322	311283,22	2195917,93	Картометрический, 0,1	-
2323	311284,63	2195916,11	Картометрический, 0,1	-
2324	311286,07	2195914,26	Картометрический, 0,1	-
2325	311287,90	2195912,92	Картометрический, 0,1	-

3. Сведения о характерных точках части (частей) границы объекта				
Обозначение характерных точек части границы	Координаты, м		Метод определения координат и средняя квадратическая погрешность положения характерной точки (Mt), м	Описание обозначения точки
	X	Y		
1	2	3	4	5
2326	311289,80	2195911,52	Картометрический, 0,1	-
2327	311290,68	2195911,32	Картометрический, 0,1	-
2328	311292,48	2195898,16	Картометрический, 0,1	-
2329	311291,70	2195896,85	Картометрический, 0,1	-
2330	311291,44	2195895,46	Картометрический, 0,1	-
2331	311290,96	2195892,84	Картометрический, 0,1	-
2332	311291,44	2195857,15	Картометрический, 0,1	-
2333	311292,69	2195838,67	Картометрический, 0,1	-
2334	311292,95	2195819,28	Картометрический, 0,1	-
2335	311292,65	2195804,28	Картометрический, 0,1	-
2336	311293,15	2195797,19	Картометрический, 0,1	-
2337	311294,65	2195790,52	Картометрический, 0,1	-
2338	311296,13	2195784,33	Картометрический, 0,1	-
2339	311296,79	2195780,24	Картометрический, 0,1	-
2340	311297,15	2195775,05	Картометрический, 0,1	-
2341	311296,84	2195769,05	Картометрический, 0,1	-
2342	311294,72	2195755,62	Картометрический, 0,1	-
2343	311293,01	2195741,80	Картометрический, 0,1	-
2344	311291,20	2195720,40	Картометрический, 0,1	-
2345	311290,51	2195712,17	Картометрический, 0,1	-
2346	311289,79	2195698,37	Картометрический, 0,1	-
2347	311289,62	2195688,97	Картометрический, 0,1	-
2348	311289,85	2195679,58	Картометрический, 0,1	-
2349	311290,46	2195671,49	Картометрический, 0,1	-
2350	311291,24	2195665,29	Картометрический, 0,1	-
2351	311292,32	2195659,61	Картометрический, 0,1	-
2352	311293,57	2195656,03	Картометрический, 0,1	-
2353	311294,26	2195654,78	Картометрический, 0,1	-
2354	311295,11	2195653,25	Картометрический, 0,1	-
2355	311298,87	2195648,70	Картометрический, 0,1	-
2356	311300,79	2195646,83	Картометрический, 0,1	-
2357	311303,12	2195645,06	Картометрический, 0,1	-
2358	311305,43	2195643,59	Картометрический, 0,1	-
2359	311307,26	2195641,42	Картометрический, 0,1	-
2360	311309,50	2195638,55	Картометрический, 0,1	-
2361	311310,34	2195637,19	Картометрический, 0,1	-
2362	311311,65	2195635,08	Картометрический, 0,1	-
2363	311313,57	2195633,50	Картометрический, 0,1	-
2364	311314,66	2195633,10	Картометрический, 0,1	-
2365	311315,88	2195632,64	Картометрический, 0,1	-
2366	311316,68	2195632,65	Картометрический, 0,1	-
2367	311317,68	2195632,67	Картометрический, 0,1	-
2368	311320,37	2195633,30	Картометрический, 0,1	-
2369	311321,01	2195633,69	Картометрический, 0,1	-

3. Сведения о характерных точках части (частей) границы объекта				
Обозначение характерных точек части границы	Координаты, м		Метод определения координат и средняя квадратическая погрешность положения характерной точки (M _t), м	Описание обозначения точки
	X	Y		
1	2	3	4	5
2370	311321,31	2195633,87	Картометрический, 0,1	-
2371	311322,55	2195634,63	Картометрический, 0,1	-
2372	311324,92	2195637,06	Картометрический, 0,1	-
2373	311327,82	2195642,24	Картометрический, 0,1	-
2374	311328,53	2195643,51	Картометрический, 0,1	-
2375	311329,47	2195646,11	Картометрический, 0,1	-
2376	311329,88	2195647,23	Картометрический, 0,1	-
2377	311329,96	2195647,56	Картометрический, 0,1	-
2378	311330,93	2195651,24	Картометрический, 0,1	-
2379	311331,22	2195654,96	Картометрический, 0,1	-
2380	311331,35	2195656,65	Картометрический, 0,1	-
2381	311330,98	2195662,04	Картометрический, 0,1	-
2382	311330,35	2195664,03	Картометрический, 0,1	-
2383	311329,23	2195665,71	Картометрический, 0,1	-
2384	311327,22	2195666,38	Картометрический, 0,1	-
2385	311324,52	2195666,54	Картометрический, 0,1	-
2386	311321,72	2195666,51	Картометрический, 0,1	-
2387	311319,41	2195666,98	Картометрический, 0,1	-
2388	311317,49	2195668,25	Картометрический, 0,1	-
2389	311317,07	2195670,15	Картометрический, 0,1	-
2390	311317,26	2195671,81	Картометрический, 0,1	-
2391	311317,34	2195672,55	Картометрический, 0,1	-
2392	311317,46	2195672,81	Картометрический, 0,1	-
2393	311318,80	2195675,67	Картометрический, 0,1	-
2394	311320,57	2195678,89	Картометрический, 0,1	-
2395	311320,76	2195679,23	Картометрический, 0,1	-
2396	311322,41	2195682,21	Картометрический, 0,1	-
2397	311325,99	2195690,56	Картометрический, 0,1	-
2398	311328,67	2195698,89	Картометрический, 0,1	-
2399	311333,12	2195710,05	Картометрический, 0,1	-
2400	311337,59	2195720,22	Картометрический, 0,1	-
2401	311341,36	2195729,36	Картометрический, 0,1	-
2402	311345,59	2195741,61	Картометрический, 0,1	-
2403	311349,13	2195753,66	Картометрический, 0,1	-
2404	311351,89	2195763,90	Картометрический, 0,1	-
2405	311353,02	2195769,01	Картометрический, 0,1	-
2406	311353,17	2195772,71	Картометрический, 0,1	-
2407	311352,53	2195775,90	Картометрический, 0,1	-
2408	311351,40	2195778,38	Картометрический, 0,1	-
2409	311350,27	2195779,87	Картометрический, 0,1	-
2410	311349,06	2195780,76	Картометрический, 0,1	-
2411	311347,26	2195781,03	Картометрический, 0,1	-
2412	311347,17	2195781,02	Картометрический, 0,1	-
2413	311345,26	2195780,90	Картометрический, 0,1	-

3. Сведения о характерных точках части (частей) границы объекта				
Обозначение характерных точек части границы	Координаты, м		Метод определения координат и средняя квадратическая погрешность положения характерной точки (M _t), м	Описание обозначения точки
	X	Y		
1	2	3	4	5
2414	311342,18	2195779,76	Картометрический, 0,1	-
2415	311338,41	2195777,51	Картометрический, 0,1	-
2416	311333,06	2195773,44	Картометрический, 0,1	-
2417	311331,41	2195772,33	Картометрический, 0,1	-
2418	311328,21	2195770,18	Картометрический, 0,1	-
2419	311325,44	2195768,48	Картометрический, 0,1	-
2420	311324,29	2195767,77	Картометрический, 0,1	-
2421	311323,35	2195767,20	Картометрический, 0,1	-
2422	311320,63	2195766,42	Картометрический, 0,1	-
2423	311319,75	2195766,17	Картометрический, 0,1	-
2424	311318,97	2195765,95	Картометрический, 0,1	-
2425	311318,84	2195765,96	Картометрический, 0,1	-
2426	311316,67	2195766,12	Картометрический, 0,1	-
2427	311315,56	2195767,00	Картометрический, 0,1	-
2428	311315,64	2195768,41	Картометрический, 0,1	-
2429	311319,61	2195770,66	Картометрический, 0,1	-
2430	311324,57	2195773,23	Картометрический, 0,1	-
2431	311329,04	2195775,38	Картометрический, 0,1	-
2432	311334,50	2195778,26	Картометрический, 0,1	-
2433	311338,98	2195780,68	Картометрический, 0,1	-
2434	311340,95	2195781,74	Картометрический, 0,1	-
2435	311346,22	2195783,91	Картометрический, 0,1	-
2436	311351,89	2195786,29	Картометрический, 0,1	-
2437	311356,95	2195788,86	Картометрический, 0,1	-
2438	311360,05	2195791,19	Картометрический, 0,1	-
2439	311360,61	2195791,61	Картометрический, 0,1	-
2440	311363,67	2195794,34	Картометрический, 0,1	-
2441	311366,71	2195798,99	Картометрический, 0,1	-
2442	311368,37	2195801,81	Картометрический, 0,1	-
2443	311369,13	2195804,52	Картометрический, 0,1	-
2444	311368,70	2195807,31	Картометрический, 0,1	-
2445	311367,48	2195808,80	Картометрический, 0,1	-
2446	311364,77	2195809,66	Картометрический, 0,1	-
2447	311361,16	2195809,61	Картометрический, 0,1	-
2448	311358,86	2195810,28	Картометрический, 0,1	-
2449	311357,66	2195810,96	Картометрический, 0,1	-
2450	311357,42	2195812,79	Картометрический, 0,1	-
2451	311357,31	2195813,56	Картометрический, 0,1	-
2452	311357,43	2195814,04	Картометрический, 0,1	-
2453	311357,88	2195815,86	Картометрический, 0,1	-
2454	311359,06	2195817,78	Картометрический, 0,1	-
2455	311361,42	2195820,11	Картометрический, 0,1	-
2456	311361,53	2195820,21	Картометрический, 0,1	-
2457	311361,68	2195820,40	Картометрический, 0,1	-

3. Сведения о характерных точках части (частей) границы объекта				
Обозначение характерных точек части границы	Координаты, м		Метод определения координат и средняя квадратическая погрешность положения характерной точки (Mt), м	Описание обозначения точки
	X	Y		
1	2	3	4	5
2458	311363,88	2195823,04	Картометрический, 0,1	-
2459	311364,96	2195824,86	Картометрический, 0,1	-
2460	311365,52	2195827,86	Картометрический, 0,1	-
2461	311365,69	2195830,47	Картометрический, 0,1	-
2462	311365,04	2195833,66	Картометрический, 0,1	-
2463	311363,32	2195837,15	Картометрический, 0,1	-
2464	311361,95	2195839,91	Картометрический, 0,1	-
2465	311360,92	2195842,99	Картометрический, 0,1	-
2466	311360,57	2195846,19	Картометрический, 0,1	-
2467	311360,93	2195849,69	Картометрический, 0,1	-
2468	311361,86	2195851,69	Картометрический, 0,1	-
2469	311362,48	2195853,02	Картометрический, 0,1	-
2470	311363,96	2195854,83	Картометрический, 0,1	-
2471	311366,23	2195856,26	Картометрический, 0,1	-
2472	311368,82	2195857,21	Картометрический, 0,1	-
2473	311373,02	2195857,76	Картометрический, 0,1	-
2474	311378,91	2195857,64	Картометрический, 0,1	-
2475	311384,92	2195856,92	Картометрический, 0,1	-
2476	311389,53	2195856,09	Картометрический, 0,1	-
2477	311393,95	2195854,84	Картометрический, 0,1	-
2478	311398,07	2195853,20	Картометрический, 0,1	-
2479	311401,48	2195851,64	Картометрический, 0,1	-
2480	311402,31	2195850,92	Картометрический, 0,1	-
2481	311403,71	2195849,68	Картометрический, 0,1	-
2482	311404,64	2195847,69	Картометрический, 0,1	-
2483	311404,76	2195845,69	Картометрический, 0,1	-
2484	311404,38	2195844,39	Картометрический, 0,1	-
2485	311403,00	2195843,07	Картометрический, 0,1	-
2486	311402,15	2195842,84	Картометрический, 0,1	-
2487	311401,01	2195842,54	Картометрический, 0,1	-
2488	311393,91	2195842,44	Картометрический, 0,1	-
2489	311390,72	2195841,50	Картометрический, 0,1	-
2490	311388,46	2195839,87	Картометрический, 0,1	-
2491	311387,67	2195838,16	Картометрический, 0,1	-
2492	311387,60	2195836,26	Картометрический, 0,1	-
2493	311388,53	2195833,78	Картометрический, 0,1	-
2494	311391,07	2195831,11	Картометрический, 0,1	-
2495	311394,79	2195829,26	Картометрический, 0,1	-
2496	311400,51	2195827,54	Картометрический, 0,1	-
2497	311406,34	2195825,51	Картометрический, 0,1	-
2498	311411,87	2195823,30	Картометрический, 0,1	-
2499	311416,30	2195820,85	Картометрический, 0,1	-
2500	311420,04	2195817,91	Картометрический, 0,1	-
2501	311423,29	2195813,95	Картометрический, 0,1	-

3. Сведения о характерных точках части (частей) границы объекта				
Обозначение характерных точек части границы	Координаты, м		Метод определения координат и средняя квадратическая погрешность положения характерной точки (Mt), м	Описание обозначения точки
	X	Y		
1	2	3	4	5
2502	311426,37	2195808,49	Картометрический, 0,1	-
2503	311429,48	2195800,04	Картометрический, 0,1	-
2504	311431,93	2195789,27	Картометрический, 0,1	-
2505	311437,61	2195761,26	Картометрический, 0,1	-
2506	311440,69	2195740,10	Картометрический, 0,1	-
2507	311442,59	2195732,73	Картометрический, 0,1	-
2508	311448,34	2195721,72	Картометрический, 0,1	-
2509	311452,18	2195711,67	Картометрический, 0,1	-
2510	311454,37	2195705,87	Картометрический, 0,1	-
2511	311456,01	2195701,52	Картометрический, 0,1	-
2512	311458,20	2195693,73	Картометрический, 0,1	-
2513	311459,06	2195690,67	Картометрический, 0,1	-
2514	311460,68	2195681,39	Картометрический, 0,1	-
2515	311460,90	2195678,43	Картометрический, 0,1	-
2516	311461,42	2195671,30	Картометрический, 0,1	-
2517	311461,15	2195661,90	Картометрический, 0,1	-
2518	311460,37	2195652,69	Картометрический, 0,1	-
2519	311460,52	2195641,60	Картометрический, 0,1	-
2520	311461,60	2195628,71	Картометрический, 0,1	-
2521	311462,69	2195613,94	Картометрический, 0,1	-
2522	311464,75	2195595,56	Картометрический, 0,1	-
2523	311465,06	2195587,27	Картометрический, 0,1	-
2524	311464,83	2195584,17	Картометрический, 0,1	-
2525	311464,55	2195580,47	Картометрический, 0,1	-
2526	311463,27	2195571,55	Картометрический, 0,1	-
2527	311462,80	2195570,30	Картометрический, 0,1	-
2528	311462,55	2195569,60	Картометрический, 0,1	-
2529	311459,61	2195561,70	Картометрический, 0,1	-
2530	311455,24	2195552,05	Картометрический, 0,1	-
2531	311454,47	2195550,59	Картометрический, 0,1	-
2532	311449,88	2195541,88	Картометрический, 0,1	-
2533	311444,31	2195532,30	Картометрический, 0,1	-
2534	311441,53	2195528,86	Картометрический, 0,1	-
2535	311437,03	2195523,30	Картометрический, 0,1	-
2536	311428,55	2195515,98	Картометрический, 0,1	-
2537	311427,15	2195514,77	Картометрический, 0,1	-
2538	311417,04	2195508,14	Картометрический, 0,1	-
2539	311407,00	2195503,40	Картометрический, 0,1	-
2540	311402,88	2195501,47	Картометрический, 0,1	-
2541	311398,78	2195499,56	Картометрический, 0,1	-
2542	311396,88	2195498,67	Картометрический, 0,1	-
2543	311394,07	2195497,82	Картометрический, 0,1	-
2544	311388,91	2195496,26	Картометрический, 0,1	-
2545	311379,74	2195493,94	Картометрический, 0,1	-

3. Сведения о характерных точках части (частей) границы объекта				
Обозначение характерных точек части границы	Координаты, м		Метод определения координат и средняя квадратическая погрешность положения характерной точки (Mt), м	Описание обозначения точки
	X	Y		
1	2	3	4	5
2546	311368,36	2195492,78	Картометрический, 0,1	-
2547	311358,16	2195493,54	Картометрический, 0,1	-
2548	311349,63	2195496,03	Картометрический, 0,1	-
2549	311342,18	2195499,33	Картометрический, 0,1	-
2550	311333,13	2195503,30	Картометрический, 0,1	-
2551	311326,69	2195506,02	Картометрический, 0,1	-
2552	311322,08	2195506,86	Картометрический, 0,1	-
2553	311320,82	2195506,60	Картометрический, 0,1	-
2554	311319,25	2195506,27	Картометрический, 0,1	-
2555	311319,11	2195506,24	Картометрический, 0,1	-
2556	311318,08	2195506,03	Картометрический, 0,1	-
2557	311317,40	2195505,89	Картометрический, 0,1	-
2558	311311,26	2195503,48	Картометрический, 0,1	-
2559	311306,45	2195502,04	Картометрический, 0,1	-
2560	311299,97	2195501,06	Картометрический, 0,1	-
2561	311293,96	2195501,67	Картометрический, 0,1	-
2562	311287,13	2195503,78	Картометрический, 0,1	-
2563	311282,19	2195506,81	Картометрический, 0,1	-
2564	311276,73	2195511,83	Картометрический, 0,1	-
2565	311267,38	2195522,71	Картометрический, 0,1	-
2566	311256,07	2195538,25	Картометрический, 0,1	-
2567	311250,46	2195546,47	Картометрический, 0,1	-
2568	311244,84	2195555,70	Картометрический, 0,1	-
2569	311238,22	2195564,80	Картометрический, 0,1	-
2570	311231,62	2195572,11	Картометрический, 0,1	-
2571	311223,20	2195581,20	Картометрический, 0,1	-
2572	311221,92	2195582,45	Картометрический, 0,1	-
2573	311213,88	2195590,37	Картометрический, 0,1	-
2574	311207,00	2195596,37	Картометрический, 0,1	-
2575	311200,53	2195601,48	Картометрический, 0,1	-
2576	311194,90	2195603,81	Картометрический, 0,1	-
2577	311189,69	2195604,73	Картометрический, 0,1	-
2578	311185,10	2195603,77	Картометрический, 0,1	-
2579	311183,23	2195601,95	Картометрический, 0,1	-
2580	311181,47	2195599,12	Картометрический, 0,1	-
2581	311176,94	2195593,56	Картометрический, 0,1	-
2582	311173,30	2195589,81	Картометрический, 0,1	-
2583	311167,75	2195586,04	Картометрический, 0,1	-
2584	311162,31	2195582,27	Картометрический, 0,1	-
2585	311156,83	2195580,30	Картометрический, 0,1	-
2586	311150,36	2195578,40	Картометрический, 0,1	-
2587	311144,90	2195575,53	Картометрический, 0,1	-
2588	311139,36	2195570,86	Картометрический, 0,1	-
2589	311133,95	2195564,29	Картометрический, 0,1	-

3. Сведения о характерных точках части (частей) границы объекта				
Обозначение характерных точек части границы	Координаты, м		Метод определения координат и средняя квадратическая погрешность положения характерной точки (Mt), м	Описание обозначения точки
	X	Y		
1	2	3	4	5
2590	311125,84	2195550,38	Картометрический, 0,1	-
2591	311119,11	2195538,60	Картометрический, 0,1	-
2592	311116,10	2195531,26	Картометрический, 0,1	-
2593	311114,30	2195524,13	Картометрический, 0,1	-
2594	311113,41	2195516,02	Картометрический, 0,1	-
2595	311113,46	2195512,23	Картометрический, 0,1	-
2596	311113,50	2195509,62	Картометрический, 0,1	-
2597	311114,54	2195499,44	Картометрический, 0,1	-
2598	311113,75	2195491,13	Картометрический, 0,1	-
2599	311112,83	2195484,72	Картометрический, 0,1	-
2600	311110,40	2195473,29	Картометрический, 0,1	-
2601	311106,72	2195463,34	Картометрический, 0,1	-
2602	311102,26	2195453,19	Картометрический, 0,1	-
2603	311097,51	2195440,93	Картометрический, 0,1	-
2604	311096,76	2195439,01	Картометрический, 0,1	-
2605	311094,75	2195432,29	Картометрический, 0,1	-
2606	311094,24	2195426,29	Картометрический, 0,1	-
2607	311094,74	2195418,49	Картометрический, 0,1	-
2608	311096,02	2195412,51	Картометрический, 0,1	-
2609	311098,00	2195407,46	Картометрический, 0,1	-
2610	311099,34	2195404,06	Картометрический, 0,1	-
2611	311101,98	2195400,59	Картометрический, 0,1	-
2612	311105,72	2195397,84	Картометрический, 0,1	-
2613	311108,82	2195396,79	Картометрический, 0,1	-
2614	311114,33	2195396,86	Картометрический, 0,1	-
2615	311123,28	2195399,88	Картометрический, 0,1	-
2616	311129,75	2195401,97	Картометрический, 0,1	-
2617	311137,03	2195403,77	Картометрический, 0,1	-
2618	311144,41	2195404,87	Картометрический, 0,1	-
2619	311154,11	2195405,00	Картометрический, 0,1	-
2620	311167,52	2195404,18	Картометрический, 0,1	-
2621	311169,04	2195403,95	Картометрический, 0,1	-
2622	311178,54	2195402,53	Картометрический, 0,1	-
2623	311182,21	2195401,72	Картометрический, 0,1	-
2624	311190,57	2195399,89	Картометрический, 0,1	-
2625	311210,05	2195393,76	Картометрический, 0,1	-
2626	311227,74	2195386,60	Картометрический, 0,1	-
2627	311242,52	2195380,30	Картометрический, 0,1	-
2628	311262,56	2195369,67	Картометрический, 0,1	-
2629	311276,10	2195359,56	Картометрический, 0,1	-
2630	311283,49	2195352,27	Картометрический, 0,1	-
2631	311289,19	2195344,94	Картометрический, 0,1	-
2632	311296,76	2195332,15	Картометрический, 0,1	-
2633	311302,45	2195317,43	Картометрический, 0,1	-

3. Сведения о характерных точках части (частей) границы объекта				
Обозначение характерных точек части границы	Координаты, м		Метод определения координат и средняя квадратическая погрешность положения характерной точки (M _t), м	Описание обозначения точки
	X	Y		
1	2	3	4	5
2634	311305,45	2195303,48	Картометрический, 0,1	-
2635	311306,49	2195292,59	Картометрический, 0,1	-
2636	311306,69	2195277,79	Картометрический, 0,1	-
2637	311304,16	2195258,37	Картометрический, 0,1	-
2638	311301,51	2195247,34	Картометрический, 0,1	-
2639	311298,91	2195239,91	Картометрический, 0,1	-
2640	311294,40	2195233,34	Картометрический, 0,1	-
2641	311288,00	2195225,85	Картометрический, 0,1	-
2642	311280,67	2195221,16	Картометрический, 0,1	-
2643	311269,65	2195215,51	Картометрический, 0,1	-
2644	311260,50	2195211,69	Картометрический, 0,1	-
2645	311246,78	2195206,90	Картометрический, 0,1	-
2646	311232,94	2195202,12	Картометрический, 0,1	-
2647	311219,23	2195195,44	Картометрический, 0,1	-
2648	311211,90	2195190,74	Картометрический, 0,1	-
2649	311205,48	2195185,15	Картометрический, 0,1	-
2650	311202,43	2195179,63	Картометрический, 0,1	-
2651	311201,86	2195178,60	Картометрический, 0,1	-
2652	311198,32	2195167,46	Картометрический, 0,1	-
2653	311197,51	2195161,05	Картометрический, 0,1	-
2654	311197,62	2195152,75	Картометрический, 0,1	-
2655	311199,63	2195144,38	Картометрический, 0,1	-
2656	311202,40	2195139,82	Картометрический, 0,1	-
2657	311209,89	2195132,52	Картометрический, 0,1	-
2658	311214,53	2195129,88	Картометрический, 0,1	-
2659	311218,29	2195125,34	Картометрический, 0,1	-
2660	311221,80	2195117,47	Картометрический, 0,1	-
2661	311224,06	2195112,42	Картометрический, 0,1	-
2662	311225,13	2195107,12	Картометрический, 0,1	-
2663	311233,49	2195086,42	Картометрический, 0,1	-
2664	311250,14	2195056,78	Картометрический, 0,1	-
2665	311262,89	2195037,05	Картометрический, 0,1	-
2666	311276,86	2195019,84	Картометрический, 0,1	-
2667	311281,88	2195017,42	Картометрический, 0,1	-
2668	311286,82	2195019,99	Картометрический, 0,1	-
2669	311276,45	2195047,23	Картометрический, 0,1	-
2670	311272,57	2195055,88	Картометрический, 0,1	-
2671	311271,24	2195060,85	Картометрический, 0,1	-
2672	311267,48	2195063,28	Картометрический, 0,1	-
2673	311259,97	2195065,64	Картометрический, 0,1	-
2674	311253,68	2195070,55	Картометрический, 0,1	-
2675	311249,81	2195077,96	Картометрический, 0,1	-
2676	311245,96	2195085,36	Картометрический, 0,1	-
2677	311242,04	2195097,76	Картометрический, 0,1	-

3. Сведения о характерных точках части (частей) границы объекта				
Обозначение характерных точек части границы	Координаты, м		Метод определения координат и средняя квадратическая погрешность положения характерной точки (M _t), м	Описание обозначения точки
	X	Y		
1	2	3	4	5
2678	311239,34	2195107,33	Картометрический, 0,1	-
2679	311236,53	2195113,89	Картометрический, 0,1	-
2680	311235,18	2195118,06	Картометрический, 0,1	-
2681	311234,12	2195121,86	Картометрический, 0,1	-
2682	311233,98	2195125,25	Картометрический, 0,1	-
2683	311234,36	2195127,16	Картометрический, 0,1	-
2684	311235,24	2195128,56	Картометрический, 0,1	-
2685	311236,62	2195129,38	Картометрический, 0,1	-
2686	311238,42	2195129,51	Картометрический, 0,1	-
2687	311239,94	2195128,23	Картометрический, 0,1	-
2688	311241,58	2195125,25	Картометрический, 0,1	-
2689	311243,23	2195121,28	Картометрический, 0,1	-
2690	311245,31	2195115,50	Картометрический, 0,1	-
2691	311248,52	2195107,46	Картометрический, 0,1	-
2692	311254,41	2195102,93	Картометрический, 0,1	-
2693	311257,00	2195096,75	Картометрический, 0,1	-
2694	311259,62	2195088,07	Картометрический, 0,1	-
2695	311258,51	2195079,32	Картометрический, 0,1	-
2696	311261,12	2195071,90	Картометрический, 0,1	-
2697	311266,15	2195068,24	Картометрический, 0,1	-
2698	311273,66	2195065,86	Картометрический, 0,1	-
2699	311277,49	2195059,69	Картометрический, 0,1	-
2700	311282,70	2195044,83	Картометрический, 0,1	-
2701	311290,48	2195025,02	Картометрический, 0,1	-
2702	311292,88	2195031,29	Картометрический, 0,1	-
2703	311296,42	2195043,80	Картометрический, 0,1	-
2704	311295,06	2195051,25	Картометрический, 0,1	-
2705	311291,23	2195057,42	Картометрический, 0,1	-
2706	311289,89	2195063,62	Картометрический, 0,1	-
2707	311293,56	2195067,42	Картометрический, 0,1	-
2708	311299,83	2195065,02	Картометрический, 0,1	-
2709	311303,68	2195057,61	Картометрический, 0,1	-
2710	311305,04	2195050,16	Картометрический, 0,1	-
2711	311307,66	2195041,48	Картометрический, 0,1	-
2712	311307,82	2195031,52	Картометрический, 0,1	-
2713	311306,70	2195022,78	Картометрический, 0,1	-
2714	311304,39	2195011,53	Картометрический, 0,1	-
2715	311304,56	2195000,32	Картометрический, 0,1	-
2716	311304,67	2194992,86	Картометрический, 0,1	-
2717	311309,81	2194982,98	Картометрический, 0,1	-
2718	311312,46	2194973,05	Картометрический, 0,1	-
2719	311313,91	2194959,38	Картометрический, 0,1	-
2720	311315,37	2194945,69	Картометрический, 0,1	-
2721	311318,05	2194933,29	Картометрический, 0,1	-

3. Сведения о характерных точках части (частей) границы объекта				
Обозначение характерных точек части границы	Координаты, м		Метод определения координат и средняя квадратическая погрешность положения характерной точки (Mt), м	Описание обозначения точки
	X	Y		
1	2	3	4	5
2722	311318,24	2194920,82	Картометрический, 0,1	-
2723	311318,40	2194910,86	Картометрический, 0,1	-
2724	311322,39	2194894,73	Картометрический, 0,1	-
2725	311324,01	2194869,85	Картометрический, 0,1	-
2726	311325,41	2194859,92	Картометрический, 0,1	-
2727	311322,98	2194856,14	Картометрический, 0,1	-
2728	311317,93	2194861,04	Картометрический, 0,1	-
2729	311315,27	2194870,97	Картометрический, 0,1	-
2730	311311,54	2194870,91	Картометрический, 0,1	-
2731	311309,20	2194860,91	Картометрический, 0,1	-
2732	311310,64	2194848,48	Картометрический, 0,1	-
2733	311310,85	2194834,78	Картометрический, 0,1	-
2734	311311,05	2194822,33	Картометрический, 0,1	-
2735	311312,49	2194809,90	Картометрический, 0,1	-
2736	311316,41	2194797,50	Картометрический, 0,1	-
2737	311318,90	2194797,54	Картометрический, 0,1	-
2738	311321,32	2194802,55	Картометрический, 0,1	-
2739	311322,47	2194808,79	Картометрический, 0,1	-
2740	311327,44	2194808,87	Картометрический, 0,1	-
2741	311332,64	2194795,26	Картометрический, 0,1	-
2742	311336,76	2194770,41	Картометрический, 0,1	-
2743	311338,26	2194754,25	Картометрический, 0,1	-
2744	311342,16	2194743,09	Картометрический, 0,1	-
2745	311342,31	2194733,14	Картометрический, 0,1	-
2746	311342,56	2194718,19	Картометрический, 0,1	-
2747	311343,10	2194683,32	Картометрический, 0,1	-
2748	311339,58	2194668,31	Картометрический, 0,1	-
2749	311337,64	2194663,23	Картометрический, 0,1	-
2750	311334,80	2194655,79	Картометрический, 0,1	-
2751	311332,50	2194643,30	Картометрический, 0,1	-
2752	311331,39	2194634,57	Картометрический, 0,1	-
2753	311330,20	2194630,80	Картометрический, 0,1	-
2754	311325,26	2194628,25	Картометрический, 0,1	-
2755	311321,61	2194621,96	Картометрический, 0,1	-
2756	311321,72	2194615,74	Картометрический, 0,1	-
2757	311328,01	2194612,09	Картометрический, 0,1	-
2758	311329,34	2194605,88	Картометрический, 0,1	-
2759	311326,95	2194599,63	Картометрический, 0,1	-
2760	311322,02	2194595,82	Картометрический, 0,1	-
2761	311318,28	2194595,75	Картометрический, 0,1	-
2762	311315,75	2194598,20	Картометрический, 0,1	-
2763	311312,08	2194594,42	Картометрический, 0,1	-
2764	311311,18	2194571,97	Картометрический, 0,1	-
2765	311311,64	2194542,09	Картометрический, 0,1	-

3. Сведения о характерных точках части (частей) границы объекта				
Обозначение характерных точек части границы	Координаты, м		Метод определения координат и средняя квадратическая погрешность положения характерной точки (Mt), м	Описание обозначения точки
	X	Y		
1	2	3	4	5
2766	311314,56	2194514,74	Картометрический, 0,1	-
2767	311314,70	2194505,40	Картометрический, 0,1	-
2768	311314,75	2194502,28	Картометрический, 0,1	-
2769	311312,43	2194491,04	Картометрический, 0,1	-
2770	311307,57	2194483,50	Картометрический, 0,1	-
2771	311306,90	2194482,89	Картометрический, 0,1	-
2772	311297,75	2194474,62	Картометрический, 0,1	-
2773	311281,80	2194458,19	Картометрический, 0,1	-
2774	311268,36	2194441,78	Картометрический, 0,1	-
2775	311251,29	2194417,85	Картометрический, 0,1	-
2776	311228,25	2194377,65	Картометрический, 0,1	-
2777	311219,76	2194362,57	Картометрический, 0,1	-
2778	311217,47	2194350,08	Картометрический, 0,1	-
2779	311217,61	2194341,36	Картометрический, 0,1	-
2780	311221,45	2194335,20	Картометрический, 0,1	-
2781	311229,03	2194327,84	Картометрический, 0,1	-
2782	311239,06	2194323,02	Картометрический, 0,1	-
2783	311251,56	2194319,47	Картометрический, 0,1	-
2784	311279,10	2194311,18	Картометрический, 0,1	-
2785	311285,28	2194315,00	Картометрический, 0,1	-
2786	311285,13	2194323,72	Картометрический, 0,1	-
2787	311285,95	2194324,73	Картометрический, 0,1	-
2788	311291,24	2194331,28	Картометрический, 0,1	-
2789	311303,71	2194330,24	Картометрический, 0,1	-
2790	311312,52	2194324,14	Картометрический, 0,1	-
2791	311318,92	2194313,04	Картометрический, 0,1	-
2792	311326,51	2194305,69	Картометрический, 0,1	-
2793	311334,15	2194294,59	Картометрический, 0,1	-
2794	311340,62	2194278,49	Картометрический, 0,1	-
2795	311342,16	2194259,84	Картометрический, 0,1	-
2796	311337,41	2194244,83	Картометрический, 0,1	-
2797	311328,90	2194230,99	Картометрический, 0,1	-
2798	311317,79	2194224,59	Картометрический, 0,1	-
2799	311316,49	2194224,21	Картометрический, 0,1	-
2800	311304,17	2194220,64	Картометрический, 0,1	-
2801	311285,48	2194220,36	Картометрический, 0,1	-
2802	311266,88	2194215,07	Картометрический, 0,1	-
2803	311249,54	2194208,58	Картометрический, 0,1	-
2804	311230,96	2194202,08	Картометрический, 0,1	-
2805	311204,86	2194199,19	Картометрический, 0,1	-
2806	311171,20	2194201,14	Картометрический, 0,1	-
2807	311142,46	2194208,17	Картометрический, 0,1	-
2808	311127,53	2194206,70	Картометрический, 0,1	-
2809	311112,69	2194200,25	Картометрический, 0,1	-

3. Сведения о характерных точках части (частей) границы объекта				
Обозначение характерных точек части границы	Координаты, м		Метод определения координат и средняя квадратическая погрешность положения характерной точки (Mt), м	Описание обозначения точки
	X	Y		
1	2	3	4	5
2810	311102,89	2194188,89	Картометрический, 0,1	-
2811	311100,68	2194171,41	Картометрический, 0,1	-
2812	311102,13	2194169,16	Картометрический, 0,1	-
2813	311107,06	2194161,55	Картометрический, 0,1	-
2814	311121,02	2194144,33	Картометрический, 0,1	-
2815	311132,54	2194124,57	Картометрический, 0,1	-
2816	311136,59	2194104,71	Картометрический, 0,1	-
2817	311138,22	2194078,58	Картометрический, 0,1	-
2818	311136,14	2194056,72	Картометрический, 0,1	-
2819	311136,09	2194056,13	Картометрический, 0,1	-
2820	311130,28	2194028,64	Картометрический, 0,1	-
2821	311122,20	2193987,40	Картометрический, 0,1	-
2822	311120,88	2193980,69	Картометрический, 0,1	-
2823	311114,12	2193946,17	Картометрический, 0,1	-
2824	311112,05	2193918,75	Картометрический, 0,1	-
2825	311112,42	2193895,09	Картометрический, 0,1	-
2826	311112,59	2193884,36	Картометрический, 0,1	-
2827	311112,85	2193867,71	Картометрический, 0,1	-
2828	311113,63	2193854,01	Картометрический, 0,1	-
2829	311114,55	2193837,82	Картометрический, 0,1	-
2830	311113,61	2193817,89	Картометрический, 0,1	-
2831	311113,86	2193802,10	Картометрический, 0,1	-
2832	311113,88	2193800,45	Картометрический, 0,1	-
2833	311111,74	2193778,00	Картометрический, 0,1	-
2834	311113,37	2193753,11	Картометрический, 0,1	-
2835	311116,11	2193736,97	Картометрический, 0,1	-
2836	311121,26	2193725,83	Картометрический, 0,1	-
2837	311123,45	2193723,98	Картометрический, 0,1	-
2838	311131,36	2193717,28	Картометрический, 0,1	-
2839	311135,62	2193713,83	Картометрический, 0,1	-
2840	311138,92	2193711,16	Картометрический, 0,1	-
2841	311146,51	2193703,82	Картометрический, 0,1	-
2842	311172,94	2193685,54	Картометрический, 0,1	-
2843	311205,69	2193667,01	Картометрический, 0,1	-
2844	311224,69	2193653,47	Картометрический, 0,1	-
2845	311225,19	2193652,90	Картометрический, 0,1	-
2846	311229,57	2193647,81	Картометрический, 0,1	-
2847	311243,49	2193633,06	Картометрический, 0,1	-
2848	311263,78	2193609,71	Картометрический, 0,1	-
2849	311276,56	2193588,74	Картометрический, 0,1	-
2850	311282,86	2193572,70	Картометрический, 0,1	-
2851	311284,34	2193568,94	Картометрический, 0,1	-
2852	311285,74	2193555,80	Картометрический, 0,1	-
2853	311285,79	2193555,25	Картометрический, 0,1	-

3. Сведения о характерных точках части (частей) границы объекта				
Обозначение характерных точек части границы	Координаты, м		Метод определения координат и средняя квадратическая погрешность положения характерной точки (Mt), м	Описание обозначения точки
	X	Y		
1	2	3	4	5
2854	311289,70	2193544,10	Картометрический, 0,1	-
2855	311293,49	2193540,42	Картометрический, 0,1	-
2856	311299,76	2193538,04	Картометрический, 0,1	-
2857	311301,04	2193535,57	Картометрический, 0,1	-
2858	311302,41	2193528,11	Картометрический, 0,1	-
2859	311302,40	2193528,08	Картометрический, 0,1	-
2860	311302,37	2193527,65	Картометрический, 0,1	-
2861	311301,35	2193515,64	Картометрический, 0,1	-
2862	311302,71	2193508,19	Картометрический, 0,1	-
2863	311308,00	2193488,35	Картометрический, 0,1	-
2864	311321,03	2193451,19	Картометрический, 0,1	-
2865	311335,38	2193409,06	Картометрический, 0,1	-
2866	311345,67	2193388,04	Картометрический, 0,1	-
2867	311355,81	2193375,74	Картометрический, 0,1	-
2868	311359,69	2193367,08	Картометрический, 0,1	-
2869	311366,01	2193360,95	Картометрический, 0,1	-
2870	311376,08	2193354,87	Картометрический, 0,1	-
2871	311394,77	2193348,60	Картометрический, 0,1	-
2872	311427,03	2193394,05	Картометрический, 0,1	-
2873	311433,92	2193399,37	Картометрический, 0,1	-
2874	311450,65	2193390,09	Картометрический, 0,1	-
2875	311454,09	2193383,48	Картометрический, 0,1	-
2876	311454,14	2193379,80	Картометрический, 0,1	-
2877	311454,20	2193376,01	Картометрический, 0,1	-
2878	311456,79	2193369,83	Картометрический, 0,1	-
2879	311461,82	2193366,16	Картометрический, 0,1	-
2880	311471,87	2193361,34	Картометрический, 0,1	-
2881	311476,85	2193361,42	Картометрический, 0,1	-
2882	311481,81	2193362,73	Картометрический, 0,1	-
2883	311490,63	2193356,66	Картометрический, 0,1	-
2884	311498,28	2193344,31	Картометрический, 0,1	-
2885	311510,86	2193335,79	Картометрический, 0,1	-
2886	311543,68	2193307,65	Картометрический, 0,1	-
2887	311576,53	2193277,02	Картометрический, 0,1	-
2888	311608,11	2193248,85	Картометрический, 0,1	-
2889	311634,63	2193224,36	Картометрический, 0,1	-
2890	311643,62	2193217,84	Картометрический, 0,1	-
2891	311644,71	2193217,05	Картометрический, 0,1	-
2892	311649,43	2193210,20	Картометрический, 0,1	-
2893	311654,90	2193202,25	Картометрический, 0,1	-
2894	311665,04	2193191,21	Картометрический, 0,1	-
2895	311676,37	2193182,66	Картометрический, 0,1	-
2896	311685,31	2193169,10	Картометрический, 0,1	-
2897	311694,14	2193161,76	Картометрический, 0,1	-

3. Сведения о характерных точках части (частей) границы объекта				
Обозначение характерных точек части границы	Координаты, м		Метод определения координат и средняя квадратическая погрешность положения характерной точки (Mt), м	Описание обозначения точки
	X	Y		
1	2	3	4	5
2898	311697,18	2193158,22	Картометрический, 0,1	-
2899	311700,47	2193154,38	Картометрический, 0,1	-
2900	311703,08	2193146,95	Картометрический, 0,1	-
2901	311705,69	2193139,51	Картометрический, 0,1	-
2902	311712,03	2193132,14	Картометрический, 0,1	-
2903	311717,02	2193130,98	Картометрический, 0,1	-
2904	311718,24	2193133,48	Картометрический, 0,1	-
2905	311720,67	2193137,27	Картометрический, 0,1	-
2906	311724,42	2193136,07	Картометрический, 0,1	-
2907	311726,95	2193133,62	Картометрический, 0,1	-
2908	311727,05	2193127,39	Картометрический, 0,1	-
2909	311729,62	2193122,46	Картометрический, 0,1	-
2910	311733,44	2193118,74	Картометрический, 0,1	-
2911	311735,94	2193116,32	Картометрический, 0,1	-
2912	311740,13	2193112,41	Картометрический, 0,1	-
2913	311753,01	2193108,71	Картометрический, 0,1	-
2914	311765,38	2193124,93	Картометрический, 0,1	-
2915	311756,46	2193132,41	Картометрический, 0,1	-
2916	311723,58	2193196,32	Картометрический, 0,1	-
2917	311716,43	2193210,21	Картометрический, 0,1	-
2918	311716,42	2193210,28	Картометрический, 0,1	-
2919	311715,78	2193216,24	Картометрический, 0,1	-
2920	311703,43	2193331,13	Картометрический, 0,1	-
2921	311701,17	2193352,14	Картометрический, 0,1	-
2922	311698,98	2193372,56	Картометрический, 0,1	-
2923	311698,98	2193372,57	Картометрический, 0,1	-
2924	311698,81	2193372,99	Картометрический, 0,1	-
2925	311689,18	2193397,55	Картометрический, 0,1	-
2926	311659,56	2193473,13	Картометрический, 0,1	-
2927	311659,16	2193474,15	Картометрический, 0,1	-
2928	311658,13	2193476,77	Картометрический, 0,1	-
2929	311657,33	2193478,81	Картометрический, 0,1	-
2930	311656,63	2193480,62	Картометрический, 0,1	-
2931	311634,39	2193537,35	Картометрический, 0,1	-
2932	311593,85	2193622,70	Картометрический, 0,1	-
2933	311527,21	2193714,62	Картометрический, 0,1	-
2934	311526,68	2193715,34	Картометрический, 0,1	-
2935	311525,24	2193717,34	Картометрический, 0,1	-
2175	311468,24	2193795,96	Картометрический, 0,1	-
Часть №43				
2936	329606,24	2177665,93	Картометрический, 0,1	-
2937	329596,54	2177657,11	Картометрический, 0,1	-
2938	329599,18	2177635,49	Картометрический, 0,1	-
2939	329627,86	2177626,66	Картометрический, 0,1	-

3. Сведения о характерных точках части (частей) границы объекта				
Обозначение характерных точек части границы	Координаты, м		Метод определения координат и средняя квадратическая погрешность положения характерной точки (Mt), м	Описание обозначения точки
	X	Y		
1	2	3	4	5
2940	329670,22	2177620,04	Картометрический, 0,1	-
2941	329689,19	2177618,72	Картометрический, 0,1	-
2942	329711,70	2177633,28	Картометрический, 0,1	-
2943	329734,20	2177636,37	Картометрический, 0,1	-
2944	329736,41	2177647,84	Картометрический, 0,1	-
2945	329720,96	2177662,40	Картометрический, 0,1	-
2946	329667,13	2177652,69	Картометрический, 0,1	-
2936	329606,24	2177665,93	Картометрический, 0,1	-
Часть №44				
2947	324264,68	2194589,69	Картометрический, 0,1	-
2948	324263,76	2194587,36	Картометрический, 0,1	-
2949	324263,56	2194586,56	Картометрический, 0,1	-
2950	324262,38	2194583,25	Картометрический, 0,1	-
2951	324262,09	2194582,56	Картометрический, 0,1	-
2952	324260,79	2194579,52	Картометрический, 0,1	-
2953	324259,29	2194575,98	Картометрический, 0,1	-
2954	324255,37	2194569,51	Картометрический, 0,1	-
2955	324251,57	2194555,83	Картометрический, 0,1	-
2956	324250,27	2194536,57	Картометрический, 0,1	-
2957	324248,04	2194524,51	Картометрический, 0,1	-
2958	324246,94	2194515,47	Картометрический, 0,1	-
2959	324245,90	2194508,44	Картометрический, 0,1	-
2960	324247,60	2194502,06	Картометрический, 0,1	-
2961	324250,07	2194497,28	Картометрический, 0,1	-
2962	324250,16	2194490,88	Картометрический, 0,1	-
2963	324247,89	2194482,82	Картометрический, 0,1	-
2964	324245,46	2194475,84	Картометрический, 0,1	-
2965	324244,47	2194472,99	Картометрический, 0,1	-
2966	324242,54	2194469,00	Картометрический, 0,1	-
2967	324240,95	2194465,09	Картометрический, 0,1	-
2968	324239,95	2194460,62	Картометрический, 0,1	-
2969	324239,45	2194458,39	Картометрический, 0,1	-
2970	324240,03	2194456,50	Картометрический, 0,1	-
2971	324242,83	2194447,48	Картометрический, 0,1	-
2972	324244,40	2194444,04	Картометрический, 0,1	-
2973	324245,20	2194442,15	Картометрический, 0,1	-
2974	324249,44	2194434,76	Картометрический, 0,1	-
2975	324257,51	2194430,87	Картометрический, 0,1	-
2976	324263,18	2194426,95	Картометрический, 0,1	-
2977	324273,62	2194425,51	Картометрический, 0,1	-
2978	324278,44	2194423,80	Картометрический, 0,1	-
2979	324284,10	2194422,47	Картометрический, 0,1	-
2980	324296,25	2194414,64	Картометрический, 0,1	-
2981	324300,41	2194412,63	Картометрический, 0,1	-

3. Сведения о характерных точках части (частей) границы объекта				
Обозначение характерных точек части границы	Координаты, м		Метод определения координат и средняя квадратическая погрешность положения характерной точки (Mt), м	Описание обозначения точки
	X	Y		
1	2	3	4	5
2982	324297,78	2194418,38	Картометрический, 0,1	-
2983	324301,14	2194422,50	Картометрический, 0,1	-
2984	324290,51	2194428,53	Картометрический, 0,1	-
2985	324286,09	2194431,94	Картометрический, 0,1	-
2986	324282,68	2194438,36	Картометрический, 0,1	-
2987	324279,26	2194445,19	Картометрический, 0,1	-
2988	324273,44	2194454,02	Картометрический, 0,1	-
2989	324270,23	2194461,45	Картометрический, 0,1	-
2990	324266,42	2194472,29	Картометрический, 0,1	-
2991	324265,01	2194480,32	Картометрический, 0,1	-
2992	324264,61	2194489,55	Картометрический, 0,1	-
2993	324264,41	2194496,78	Картометрический, 0,1	-
2994	324264,41	2194504,40	Картометрический, 0,1	-
2995	324265,61	2194513,84	Картометрический, 0,1	-
2996	324266,62	2194520,06	Картометрический, 0,1	-
2997	324269,23	2194527,49	Картометрический, 0,1	-
2998	324273,64	2194538,73	Картометрический, 0,1	-
2999	324277,86	2194548,36	Картометрический, 0,1	-
3000	324283,28	2194558,60	Картометрический, 0,1	-
3001	324287,49	2194567,03	Картометрический, 0,1	-
3002	324291,91	2194575,06	Картометрический, 0,1	-
3003	324298,74	2194586,30	Картометрический, 0,1	-
3004	324307,97	2194596,34	Картометрический, 0,1	-
3005	324309,29	2194598,81	Картометрический, 0,1	-
3006	324289,08	2194623,59	Картометрический, 0,1	-
3007	324288,21	2194622,92	Картометрический, 0,1	-
3008	324281,92	2194615,62	Картометрический, 0,1	-
3009	324276,35	2194613,12	Картометрический, 0,1	-
3010	324270,77	2194609,82	Картометрический, 0,1	-
3011	324268,43	2194606,59	Картометрический, 0,1	-
3012	324266,90	2194601,75	Картометрический, 0,1	-
3013	324266,30	2194598,49	Картометрический, 0,1	-
2947	324264,68	2194589,69	Картометрический, 0,1	-
Часть №45				
3014	323772,87	2194160,06	Картометрический, 0,1	-
3015	323764,84	2194153,13	Картометрический, 0,1	-
3016	323768,10	2194149,18	Картометрический, 0,1	-
3017	323772,14	2194147,64	Картометрический, 0,1	-
3018	323776,91	2194149,31	Картометрический, 0,1	-
3019	323783,24	2194155,02	Картометрический, 0,1	-
3020	323790,37	2194160,75	Картометрический, 0,1	-
3021	323801,64	2194164,40	Картометрический, 0,1	-
3022	323809,50	2194167,45	Картометрический, 0,1	-
3023	323815,77	2194168,36	Картометрический, 0,1	-

3. Сведения о характерных точках части (частей) границы объекта				
Обозначение характерных точек части границы	Координаты, м		Метод определения координат и средняя квадратическая погрешность положения характерной точки (M _t), м	Описание обозначения точки
	X	Y		
1	2	3	4	5
3024	323818,88	2194168,86	Картометрический, 0,1	-
3025	323819,58	2194168,92	Картометрический, 0,1	-
3026	323822,20	2194169,17	Картометрический, 0,1	-
3027	323822,21	2194169,17	Картометрический, 0,1	-
3028	323828,72	2194168,55	Картометрический, 0,1	-
3029	323832,70	2194170,21	Картометрический, 0,1	-
3030	323835,87	2194173,47	Картометрический, 0,1	-
3031	323847,71	2194177,98	Картометрический, 0,1	-
3032	323853,38	2194180,15	Картометрический, 0,1	-
3033	323860,13	2194180,88	Картометрический, 0,1	-
3034	323866,18	2194182,75	Картометрический, 0,1	-
3035	323870,15	2194185,22	Картометрический, 0,1	-
3036	323874,89	2194189,30	Картометрический, 0,1	-
3037	323883,68	2194191,04	Картометрический, 0,1	-
3038	323890,06	2194193,54	Картометрический, 0,1	-
3039	323896,68	2194196,78	Картометрический, 0,1	-
3040	323903,59	2194200,16	Картометрический, 0,1	-
3041	323917,91	2194206,79	Картометрический, 0,1	-
3042	323922,83	2194208,85	Картометрический, 0,1	-
3043	323937,82	2194215,12	Картометрический, 0,1	-
3044	323938,12	2194215,12	Картометрический, 0,1	-
3045	323934,53	2194228,91	Картометрический, 0,1	-
3046	323934,19	2194228,78	Картометрический, 0,1	-
3047	323907,67	2194218,31	Картометрический, 0,1	-
3048	323883,29	2194203,70	Картометрический, 0,1	-
3049	323879,11	2194201,19	Картометрический, 0,1	-
3050	323870,50	2194196,02	Картометрический, 0,1	-
3051	323864,02	2194192,15	Картометрический, 0,1	-
3052	323863,99	2194192,14	Картометрический, 0,1	-
3053	323858,35	2194190,31	Картометрический, 0,1	-
3054	323838,74	2194183,99	Картометрический, 0,1	-
3055	323796,83	2194171,39	Картометрический, 0,1	-
3056	323782,87	2194165,74	Картометрический, 0,1	-
3014	323772,87	2194160,06	Картометрический, 0,1	-
Часть №46				
3057	323556,77	2194093,30	Картометрический, 0,1	-
3058	323559,78	2194093,12	Картометрический, 0,1	-
3059	323559,82	2194093,07	Картометрический, 0,1	-
3060	323563,76	2194093,91	Картометрический, 0,1	-
3061	323572,57	2194094,06	Картометрический, 0,1	-
3062	323579,02	2194090,94	Картометрический, 0,1	-
3063	323582,84	2194090,66	Картометрический, 0,1	-
3064	323587,87	2194090,28	Картометрический, 0,1	-
3065	323599,08	2194090,45	Картометрический, 0,1	-

3. Сведения о характерных точках части (частей) границы объекта				
Обозначение характерных точек части границы	Координаты, м		Метод определения координат и средняя квадратическая погрешность положения характерной точки (Mt), м	Описание обозначения точки
	X	Y		
1	2	3	4	5
3066	323611,90	2194090,66	Картометрический, 0,1	-
3067	323624,70	2194092,46	Картометрический, 0,1	-
3068	323632,05	2194095,45	Картометрический, 0,1	-
3069	323643,01	2194099,94	Картометрический, 0,1	-
3070	323643,89	2194100,40	Картометрический, 0,1	-
3071	323644,06	2194100,47	Картометрический, 0,1	-
3072	323645,47	2194101,05	Картометрический, 0,1	-
3073	323651,49	2194104,35	Картометрический, 0,1	-
3074	323652,48	2194107,60	Картометрический, 0,1	-
3075	323649,78	2194117,88	Картометрический, 0,1	-
3076	323635,71	2194124,10	Картометрический, 0,1	-
3077	323617,59	2194122,47	Картометрический, 0,1	-
3078	323586,48	2194118,42	Картометрический, 0,1	-
3079	323565,65	2194117,61	Картометрический, 0,1	-
3080	323561,59	2194115,44	Картометрический, 0,1	-
3081	323557,00	2194103,55	Картометрический, 0,1	-
3057	323556,77	2194093,30	Картометрический, 0,1	-
Часть №47				
3082	311704,53	2188868,29	Картометрический, 0,1	-
3083	311703,71	2188863,65	Картометрический, 0,1	-
3084	311704,92	2188850,60	Картометрический, 0,1	-
3085	311701,89	2188847,39	Картометрический, 0,1	-
3086	311700,71	2188841,13	Картометрический, 0,1	-
3087	311706,72	2188837,07	Картометрический, 0,1	-
3088	311716,92	2188835,75	Картометрический, 0,1	-
3089	311726,02	2188837,59	Картометрический, 0,1	-
3090	311731,47	2188848,41	Картометрический, 0,1	-
3091	311739,22	2188858,76	Картометрический, 0,1	-
3092	311738,91	2188859,45	Картометрический, 0,1	-
3082	311704,53	2188868,29	Картометрический, 0,1	-
Часть №48				
3093	324066,70	2197625,14	Картометрический, 0,1	-
3094	324051,74	2197624,31	Картометрический, 0,1	-
3095	324040,93	2197618,49	Картометрический, 0,1	-
3096	324033,44	2197605,19	Картометрический, 0,1	-
3097	324023,46	2197592,71	Картометрический, 0,1	-
3098	324015,98	2197592,71	Картометрический, 0,1	-
3099	324009,33	2197600,20	Картометрический, 0,1	-
3100	323998,52	2197612,67	Картометрический, 0,1	-
3101	323984,38	2197618,49	Картометрический, 0,1	-
3102	323970,24	2197617,66	Картометрический, 0,1	-
3103	323950,29	2197606,02	Картометрический, 0,1	-
3104	323943,64	2197598,54	Картометрический, 0,1	-
3105	323929,50	2197604,36	Картометрический, 0,1	-

3. Сведения о характерных точках части (частей) границы объекта				
Обозначение характерных точек части границы	Координаты, м		Метод определения координат и средняя квадратическая погрешность положения характерной точки (M _t), м	Описание обозначения точки
	X	Y		
1	2	3	4	5
3106	323921,18	2197609,35	Картометрический, 0,1	-
3107	323907,05	2197609,35	Картометрический, 0,1	-
3108	323892,91	2197602,69	Картометрический, 0,1	-
3109	323874,62	2197589,39	Картометрический, 0,1	-
3110	323866,30	2197579,41	Картометрический, 0,1	-
3111	323866,30	2197567,77	Картометрический, 0,1	-
3112	323862,98	2197561,95	Картометрический, 0,1	-
3113	323857,99	2197554,46	Картометрический, 0,1	-
3114	323851,34	2197550,31	Картометрический, 0,1	-
3115	323840,53	2197547,81	Картометрический, 0,1	-
3116	323830,55	2197541,16	Картометрический, 0,1	-
3117	323820,57	2197531,18	Картометрический, 0,1	-
3118	323811,42	2197522,03	Картометрический, 0,1	-
3119	323806,43	2197507,07	Картометрический, 0,1	-
3120	323799,78	2197496,26	Картометрический, 0,1	-
3121	323793,13	2197489,60	Картометрический, 0,1	-
3122	323751,55	2197503,74	Картометрический, 0,1	-
3123	323722,45	2197514,55	Картометрический, 0,1	-
3124	323711,64	2197510,39	Картометрический, 0,1	-
3125	323706,65	2197504,57	Картометрический, 0,1	-
3126	323699,16	2197497,09	Картометрический, 0,1	-
3127	323695,01	2197506,24	Картометрический, 0,1	-
3128	323694,18	2197512,89	Картометрический, 0,1	-
3129	323687,52	2197517,88	Картометрический, 0,1	-
3130	323675,05	2197514,55	Картометрический, 0,1	-
3131	323664,24	2197502,91	Картометрический, 0,1	-
3132	323646,78	2197493,76	Картометрический, 0,1	-
3133	323629,32	2197477,96	Картометрический, 0,1	-
3134	323618,51	2197457,17	Картометрический, 0,1	-
3135	323612,68	2197439,71	Картометрический, 0,1	-
3136	323595,22	2197435,55	Картометрический, 0,1	-
3137	323588,57	2197430,57	Картометрический, 0,1	-
3138	323580,26	2197420,59	Картометрический, 0,1	-
3139	323574,43	2197404,79	Картометрический, 0,1	-
3140	323570,28	2197381,50	Картометрический, 0,1	-
3141	323569,45	2197358,22	Картометрический, 0,1	-
3142	323583,58	2197327,46	Картометрический, 0,1	-
3143	323596,89	2197324,96	Картометрический, 0,1	-
3144	323602,71	2197328,29	Картометрический, 0,1	-
3145	323603,54	2197342,42	Картометрический, 0,1	-
3146	323603,54	2197351,57	Картометрический, 0,1	-
3147	323607,70	2197363,21	Картометрический, 0,1	-
3148	323614,35	2197379,01	Картометрический, 0,1	-
3149	323623,49	2197384,83	Картометрический, 0,1	-

3. Сведения о характерных точках части (частей) границы объекта				
Обозначение характерных точек части границы	Координаты, м		Метод определения координат и средняя квадратическая погрешность положения характерной точки (Mt), м	Описание обозначения точки
	X	Y		
1	2	3	4	5
3150	323632,64	2197388,16	Картометрический, 0,1	-
3151	323648,44	2197394,81	Картометрический, 0,1	-
3152	323655,09	2197399,80	Картометрический, 0,1	-
3153	323662,58	2197408,11	Картометрический, 0,1	-
3154	323670,06	2197410,61	Картометрический, 0,1	-
3155	323676,71	2197409,78	Картометрический, 0,1	-
3156	323682,53	2197400,63	Картометрический, 0,1	-
3157	323684,20	2197392,31	Картометрический, 0,1	-
3158	323683,37	2197375,68	Картометрический, 0,1	-
3159	323677,54	2197364,87	Картометрический, 0,1	-
3160	323678,38	2197360,72	Картометрический, 0,1	-
3161	323680,87	2197348,24	Картометрический, 0,1	-
3162	323683,37	2197332,44	Картометрический, 0,1	-
3163	323686,69	2197308,33	Картометрический, 0,1	-
3164	323695,01	2197302,51	Картометрический, 0,1	-
3165	323704,99	2197295,03	Картометрический, 0,1	-
3166	323711,64	2197286,71	Картометрический, 0,1	-
3167	323712,47	2197270,91	Картометрический, 0,1	-
3168	323711,64	2197250,95	Картометрический, 0,1	-
3169	323737,42	2197259,27	Картометрический, 0,1	-
3170	323789,80	2197259,27	Картометрический, 0,1	-
3171	323874,62	2197268,42	Картометрический, 0,1	-
3172	323863,81	2197285,88	Картометрический, 0,1	-
3173	323858,82	2197296,69	Картометрический, 0,1	-
3174	323853,00	2197315,81	Картометрический, 0,1	-
3175	323850,50	2197320,80	Картометрический, 0,1	-
3176	323842,19	2197330,78	Картометрический, 0,1	-
3177	323834,70	2197339,93	Картометрический, 0,1	-
3178	323824,73	2197353,23	Картометрический, 0,1	-
3179	323818,91	2197359,05	Картометрический, 0,1	-
3180	323805,60	2197355,73	Картометрический, 0,1	-
3181	323798,12	2197349,91	Картометрический, 0,1	-
3182	323790,63	2197339,10	Картометрический, 0,1	-
3183	323789,80	2197323,30	Картометрический, 0,1	-
3184	323788,14	2197310,82	Картометрический, 0,1	-
3185	323779,82	2197301,68	Картометрический, 0,1	-
3186	323767,35	2197295,03	Картометрический, 0,1	-
3187	323759,87	2197302,51	Картометрический, 0,1	-
3188	323754,88	2197320,80	Картометрический, 0,1	-
3189	323753,21	2197344,92	Картометрический, 0,1	-
3190	323755,71	2197361,55	Картометрический, 0,1	-
3191	323761,53	2197377,35	Картометрический, 0,1	-
3192	323769,84	2197377,35	Картометрический, 0,1	-
3193	323782,32	2197377,35	Картометрический, 0,1	-

3. Сведения о характерных точках части (частей) границы объекта				
Обозначение характерных точек части границы	Координаты, м		Метод определения координат и средняя квадратическая погрешность положения характерной точки (M _t), м	Описание обозначения точки
	X	Y		
1	2	3	4	5
3194	323798,95	2197378,18	Картометрический, 0,1	-
3195	323805,99	2197383,46	Картометрический, 0,1	-
3196	323808,93	2197385,66	Картометрический, 0,1	-
3197	323814,75	2197398,14	Картометрический, 0,1	-
3198	323817,24	2197411,44	Картометрический, 0,1	-
3199	323816,41	2197422,25	Картометрический, 0,1	-
3200	323818,07	2197428,90	Картометрический, 0,1	-
3201	323821,40	2197444,70	Картометрический, 0,1	-
3202	323828,05	2197472,14	Картометрический, 0,1	-
3203	323823,89	2197486,28	Картометрический, 0,1	-
3204	323848,84	2197516,21	Картометрический, 0,1	-
3205	323870,46	2197534,51	Картометрический, 0,1	-
3206	323902,89	2197555,30	Картометрический, 0,1	-
3207	323939,48	2197570,26	Картометрический, 0,1	-
3208	323975,23	2197576,92	Картометрический, 0,1	-
3209	323975,23	2197568,60	Картометрический, 0,1	-
3210	323971,91	2197558,62	Картометрический, 0,1	-
3211	323976,07	2197544,49	Картометрический, 0,1	-
3212	323986,88	2197539,50	Картометрический, 0,1	-
3213	323998,52	2197539,50	Картометрический, 0,1	-
3214	324004,34	2197541,99	Картометрический, 0,1	-
3215	324008,50	2197541,99	Картометрический, 0,1	-
3216	324015,15	2197530,35	Картометрический, 0,1	-
3217	324024,29	2197525,36	Картометрический, 0,1	-
3218	324035,10	2197529,52	Картометрический, 0,1	-
3219	324050,07	2197540,33	Картометрический, 0,1	-
3220	324060,05	2197537,00	Картометрический, 0,1	-
3221	324060,05	2197527,85	Картометрический, 0,1	-
3222	324060,05	2197514,55	Картометрический, 0,1	-
3223	324062,55	2197496,26	Картометрический, 0,1	-
3224	324065,87	2197472,97	Картометрический, 0,1	-
3225	324070,86	2197453,02	Картометрический, 0,1	-
3226	324073,36	2197438,05	Картометрический, 0,1	-
3227	324080,84	2197408,95	Картометрический, 0,1	-
3228	324094,14	2197409,78	Картометрический, 0,1	-
3229	324111,61	2197412,27	Картометрический, 0,1	-
3230	324157,34	2197418,92	Картометрический, 0,1	-
3231	324156,51	2197463,00	Картометрический, 0,1	-
3232	324150,69	2197524,53	Картометрический, 0,1	-
3233	324143,20	2197548,64	Картометрический, 0,1	-
3234	324116,59	2197606,85	Картометрический, 0,1	-
3235	324114,10	2197617,66	Картометрический, 0,1	-
3236	324105,78	2197625,14	Картометрический, 0,1	-
3093	324066,70	2197625,14	Картометрический, 0,1	-

3. Сведения о характерных точках части (частей) границы объекта				
Обозначение характерных точек части границы	Координаты, м		Метод определения координат и средняя квадратическая погрешность положения характерной точки (Mt), м	Описание обозначения точки
	X	Y		
1	2	3	4	5
Часть №49				
3237	321136,66	2191524,79	Картометрический, 0,1	-
3238	321116,72	2191514,10	Картометрический, 0,1	-
3239	321119,66	2191507,38	Картометрический, 0,1	-
3240	321122,38	2191510,04	Картометрический, 0,1	-
3241	321125,11	2191510,48	Картометрический, 0,1	-
3242	321129,65	2191509,77	Картометрический, 0,1	-
3243	321134,90	2191507,84	Картометрический, 0,1	-
3244	321138,78	2191505,43	Картометрический, 0,1	-
3245	321141,22	2191502,49	Картометрический, 0,1	-
3246	321143,98	2191498,31	Картометрический, 0,1	-
3247	321148,72	2191493,05	Картометрический, 0,1	-
3248	321150,66	2191493,06	Картометрический, 0,1	-
3249	321156,96	2191494,71	Картометрический, 0,1	-
3250	321150,05	2191503,93	Картометрический, 0,1	-
3237	321136,66	2191524,79	Картометрический, 0,1	-
Часть №50				
3251	326016,05	2168097,51	Картометрический, 0,1	-
3252	326132,30	2168133,11	Картометрический, 0,1	-
3253	326141,24	2168143,44	Картометрический, 0,1	-
3254	326147,59	2168145,04	Картометрический, 0,1	-
3255	326148,20	2168147,81	Картометрический, 0,1	-
3256	325985,80	2168103,33	Картометрический, 0,1	-
3257	325985,80	2168044,84	Картометрический, 0,1	-
3258	325999,52	2168061,83	Картометрический, 0,1	-
3259	326012,09	2168089,46	Картометрический, 0,1	-
3251	326016,05	2168097,51	Картометрический, 0,1	-
Часть №51				
3260	326024,18	2167962,09	Картометрический, 0,1	-
3261	325984,34	2167920,42	Картометрический, 0,1	-
3262	325970,58	2167923,04	Картометрический, 0,1	-
3263	325946,00	2167924,55	Картометрический, 0,1	-
3264	325946,42	2167912,16	Картометрический, 0,1	-
3265	325931,14	2167909,18	Картометрический, 0,1	-
3266	325931,31	2167907,36	Картометрический, 0,1	-
3267	325941,83	2167907,17	Картометрический, 0,1	-
3268	325964,88	2167903,23	Картометрический, 0,1	-
3269	325967,40	2167846,56	Картометрический, 0,1	-
3270	325989,72	2167850,21	Картометрический, 0,1	-
3271	326000,28	2167860,20	Картометрический, 0,1	-
3272	325998,58	2167909,81	Картометрический, 0,1	-
3273	326024,61	2167943,00	Картометрический, 0,1	-
3260	326024,18	2167962,09	Картометрический, 0,1	-
Часть №52				

3. Сведения о характерных точках части (частей) границы объекта				
Обозначение характерных точек части границы	Координаты, м		Метод определения координат и средняя квадратическая погрешность положения характерной точки (Mt), м	Описание обозначения точки
	X	Y		
1	2	3	4	5
3274	325939,74	2167835,47	Картометрический, 0,1	-
3275	325912,59	2167829,02	Картометрический, 0,1	-
3276	325920,36	2167813,12	Картометрический, 0,1	-
3277	325932,50	2167788,26	Картометрический, 0,1	-
3278	325934,38	2167783,89	Картометрический, 0,1	-
3279	325940,30	2167770,10	Картометрический, 0,1	-
3280	325942,53	2167764,92	Картометрический, 0,1	-
3281	325950,66	2167739,60	Картометрический, 0,1	-
3282	325950,67	2167739,56	Картометрический, 0,1	-
3283	325951,29	2167737,18	Картометрический, 0,1	-
3284	325958,48	2167709,57	Картометрический, 0,1	-
3285	325961,55	2167697,67	Картометрический, 0,1	-
3286	325967,61	2167674,48	Картометрический, 0,1	-
3287	325971,32	2167660,25	Картометрический, 0,1	-
3288	325974,21	2167649,12	Картометрический, 0,1	-
3289	325977,93	2167634,85	Картометрический, 0,1	-
3290	325981,52	2167621,05	Картометрический, 0,1	-
3291	325987,10	2167732,77	Картометрический, 0,1	-
3292	326005,58	2167741,66	Картометрический, 0,1	-
3293	326011,66	2167771,13	Картометрический, 0,1	-
3294	325993,68	2167789,48	Картометрический, 0,1	-
3295	325945,58	2167786,08	Картометрический, 0,1	-
3274	325939,74	2167835,47	Картометрический, 0,1	-
Часть №53				
3296	325816,00	2167914,16	Картометрический, 0,1	-
3297	325807,17	2167908,27	Картометрический, 0,1	-
3298	325801,29	2167902,39	Картометрический, 0,1	-
3299	325800,70	2167891,80	Картометрический, 0,1	-
3300	325807,17	2167880,62	Картометрический, 0,1	-
3301	325815,41	2167867,67	Картометрический, 0,1	-
3302	325814,24	2167856,49	Картометрический, 0,1	-
3303	325807,17	2167844,72	Картометрический, 0,1	-
3304	325803,64	2167834,13	Картометрический, 0,1	-
3305	325809,53	2167823,54	Картометрический, 0,1	-
3306	325806,00	2167803,53	Картометрический, 0,1	-
3307	325808,35	2167770,57	Картометрический, 0,1	-
3308	325816,59	2167749,98	Картометрический, 0,1	-
3309	325820,12	2167724,08	Картометрический, 0,1	-
3310	325837,19	2167702,31	Картометрический, 0,1	-
3311	325847,31	2167711,84	Картометрический, 0,1	-
3312	325883,07	2167726,27	Картометрический, 0,1	-
3313	325864,17	2167771,03	Картометрический, 0,1	-
3314	325859,58	2167789,82	Картометрический, 0,1	-
3296	325816,00	2167914,16	Картометрический, 0,1	-

3. Сведения о характерных точках части (частей) границы объекта				
Обозначение характерных точек части границы	Координаты, м		Метод определения координат и средняя квадратическая погрешность положения характерной точки (Mt), м	Описание обозначения точки
	X	Y		
1	2	3	4	5
Часть №54				
3315	325843,72	2167927,38	Картометрический, 0,1	-
3316	325818,60	2167975,72	Картометрический, 0,1	-
3317	325815,68	2167977,51	Картометрический, 0,1	-
3318	325806,37	2167995,54	Картометрический, 0,1	-
3319	325806,83	2167999,35	Картометрический, 0,1	-
3320	325798,39	2168019,41	Картометрический, 0,1	-
3321	325795,52	2168017,73	Картометрический, 0,1	-
3322	325794,15	2168020,59	Картометрический, 0,1	-
3323	325796,97	2168022,36	Картометрический, 0,1	-
3324	325789,48	2168040,63	Картометрический, 0,1	-
3325	325781,11	2168065,47	Картометрический, 0,1	-
3326	325776,34	2168082,72	Картометрический, 0,1	-
3327	325770,67	2168111,11	Картометрический, 0,1	-
3328	325765,94	2168149,55	Картометрический, 0,1	-
3329	325759,92	2168200,05	Картометрический, 0,1	-
3330	325753,96	2168197,85	Картометрический, 0,1	-
3331	325747,74	2168186,62	Картометрический, 0,1	-
3332	325744,80	2168161,31	Картометрический, 0,1	-
3333	325751,86	2168146,60	Картометрический, 0,1	-
3334	325762,45	2168097,76	Картометрический, 0,1	-
3335	325762,45	2168075,99	Картометрический, 0,1	-
3336	325754,21	2168055,39	Картометрический, 0,1	-
3337	325760,68	2168025,97	Картометрический, 0,1	-
3338	325780,69	2167988,31	Картометрический, 0,1	-
3339	325778,93	2167965,36	Картометрический, 0,1	-
3340	325791,87	2167954,76	Картометрический, 0,1	-
3341	325812,54	2167950,39	Картометрический, 0,1	-
3342	325822,34	2167926,10	Картометрический, 0,1	-
3343	325817,51	2167920,76	Картометрический, 0,1	-
3296	325816,00	2167914,16	Картометрический, 0,1	-
3344	325843,72	2167927,38	Картометрический, 0,1	-
3345	309736,09	2190943,41	Картометрический, 0,1	-
3346	309723,48	2190966,71	Картометрический, 0,1	-
3347	309724,86	2190967,22	Картометрический, 0,1	-
3348	309726,43	2190973,49	Картометрический, 0,1	-
3349	309721,41	2190988,87	Картометрический, 0,1	-
3350	309710,11	2191015,24	Картометрический, 0,1	-
3351	309709,79	2191027,17	Картометрический, 0,1	-
3352	309714,19	2191038,47	Картометрический, 0,1	-
3353	309715,60	2191039,67	Картометрический, 0,1	-
3354	309683,28	2191040,17	Картометрический, 0,1	-
3355	309683,26	2191037,85	Картометрический, 0,1	-

3. Сведения о характерных точках части (частей) границы объекта				
Обозначение характерных точек части границы	Координаты, м		Метод определения координат и средняя квадратическая погрешность положения характерной точки (Mt), м	Описание обозначения точки
	X	Y		
1	2	3	4	5
3356	309682,86	2191037,83	Картометрический, 0,1	-
3357	309624,75	2191034,63	Картометрический, 0,1	-
3358	309554,09	2191030,74	Картометрический, 0,1	-
3359	309554,09	2191030,74	Картометрический, 0,1	-
3360	309554,18	2191030,75	Картометрический, 0,1	-
3361	309559,46	2191028,56	Картометрический, 0,1	-
3362	309559,64	2191028,48	Картометрический, 0,1	-
3363	309559,80	2191028,39	Картометрический, 0,1	-
3364	309586,56	2191013,15	Картометрический, 0,1	-
3365	309587,60	2191013,96	Картометрический, 0,1	-
3366	309598,99	2191009,21	Картометрический, 0,1	-
3367	309604,89	2191005,25	Картометрический, 0,1	-
3368	309604,59	2191003,20	Картометрический, 0,1	-
3369	309664,59	2190970,18	Картометрический, 0,1	-
3370	309704,37	2190948,35	Картометрический, 0,1	-
3371	309718,55	2190941,94	Картометрический, 0,1	-
3372	309728,01	2190941,62	Картометрический, 0,1	-
3345	309736,09	2190943,41	Картометрический, 0,1	-
Часть №55				
3373	309494,99	2190967,92	Картометрический, 0,1	-
3374	309492,39	2190968,41	Картометрический, 0,1	-
3375	309494,02	2190977,12	Картометрический, 0,1	-
3376	309493,92	2190978,07	Картометрический, 0,1	-
3377	309489,36	2190990,85	Картометрический, 0,1	-
3378	309479,32	2191003,63	Картометрический, 0,1	-
3379	309478,83	2191004,33	Картометрический, 0,1	-
3380	309455,95	2190958,01	Картометрический, 0,1	-
3381	309473,60	2190872,32	Картометрический, 0,1	-
3382	309473,84	2190880,40	Картометрический, 0,1	-
3383	309478,55	2190893,96	Картометрический, 0,1	-
3384	309470,78	2190894,48	Картометрический, 0,1	-
3385	309472,10	2190919,31	Картометрический, 0,1	-
3386	309487,02	2190918,38	Картометрический, 0,1	-
3387	309489,36	2190925,13	Картометрический, 0,1	-
3388	309495,75	2190960,73	Картометрический, 0,1	-
3373	309494,99	2190967,92	Картометрический, 0,1	-
Часть №56				
3389	320041,28	2190118,81	Картометрический, 0,1	-
3390	320031,06	2190190,57	Картометрический, 0,1	-
3391	320031,17	2190190,61	Картометрический, 0,1	-
3392	320027,73	2190214,96	Картометрический, 0,1	-
3393	320016,49	2190206,25	Картометрический, 0,1	-
3394	320016,55	2190206,14	Картометрический, 0,1	-
3395	320014,54	2190204,91	Картометрический, 0,1	-

3. Сведения о характерных точках части (частей) границы объекта				
Обозначение характерных точек части границы	Координаты, м		Метод определения координат и средняя квадратическая погрешность положения характерной точки (Mt), м	Описание обозначения точки
	X	Y		
1	2	3	4	5
3396	319863,79	2190107,67	Картометрический, 0,1	-
3397	319869,27	2190100,62	Картометрический, 0,1	-
3398	319859,36	2190089,99	Картометрический, 0,1	-
3399	319855,78	2190086,15	Картометрический, 0,1	-
3400	319852,17	2190082,28	Картометрический, 0,1	-
3401	319851,49	2190081,56	Картометрический, 0,1	-
3402	319847,29	2190077,05	Картометрический, 0,1	-
3403	319836,92	2190090,34	Картометрический, 0,1	-
3404	319819,98	2190079,41	Картометрический, 0,1	-
3405	319811,45	2190068,72	Картометрический, 0,1	-
3406	319811,32	2190067,40	Картометрический, 0,1	-
3407	319807,98	2190064,42	Картометрический, 0,1	-
3408	319814,55	2190065,78	Картометрический, 0,1	-
3409	319875,05	2190080,45	Картометрический, 0,1	-
3410	319931,10	2190092,91	Картометрический, 0,1	-
3411	320034,74	2190117,82	Картометрический, 0,1	-
3389	320041,28	2190118,81	Картометрический, 0,1	-
Часть №57				
3412	319826,07	2190409,87	Картометрический, 0,1	-
3413	319813,10	2190422,23	Картометрический, 0,1	-
3414	319813,33	2190415,21	Картометрический, 0,1	-
3415	319815,26	2190395,67	Картометрический, 0,1	-
3416	319816,84	2190385,12	Картометрический, 0,1	-
3417	319816,22	2190377,27	Картометрический, 0,1	-
3418	319816,17	2190375,62	Картометрический, 0,1	-
3419	319816,99	2190375,30	Картометрический, 0,1	-
3420	319828,41	2190372,44	Картометрический, 0,1	-
3421	319834,48	2190371,73	Картометрический, 0,1	-
3422	319843,04	2190371,01	Картометрический, 0,1	-
3423	319850,18	2190371,37	Картометрический, 0,1	-
3424	319856,96	2190373,51	Картометрический, 0,1	-
3425	319866,60	2190373,87	Картометрический, 0,1	-
3426	319874,45	2190373,15	Картометрический, 0,1	-
3427	319885,16	2190371,73	Картометрический, 0,1	-
3428	319895,16	2190371,37	Картометрический, 0,1	-
3429	319903,37	2190371,37	Картометрический, 0,1	-
3430	319914,43	2190373,51	Картометрический, 0,1	-
3431	319921,21	2190374,58	Картометрический, 0,1	-
3432	319932,99	2190377,79	Картометрический, 0,1	-
3433	319945,84	2190382,79	Картометрический, 0,1	-
3434	319956,19	2190386,72	Картометрический, 0,1	-
3435	319965,47	2190391,00	Картометрический, 0,1	-
3436	319972,26	2190395,28	Картометрический, 0,1	-
3437	319973,45	2190395,89	Картометрический, 0,1	-

3. Сведения о характерных точках части (частей) границы объекта				
Обозначение характерных точек части границы	Координаты, м		Метод определения координат и средняя квадратическая погрешность положения характерной точки (Mt), м	Описание обозначения точки
	X	Y		
1	2	3	4	5
3438	319973,74	2190399,28	Картометрический, 0,1	-
3439	319964,86	2190426,57	Картометрический, 0,1	-
3440	319959,65	2190438,46	Картометрический, 0,1	-
3441	319954,15	2190432,78	Картометрический, 0,1	-
3442	319946,65	2190424,50	Картометрический, 0,1	-
3443	319922,93	2190415,01	Картометрический, 0,1	-
3444	319913,04	2190407,90	Картометрический, 0,1	-
3445	319892,88	2190406,71	Картометрический, 0,1	-
3446	319856,91	2190411,06	Картометрический, 0,1	-
3447	319847,82	2190407,11	Картометрический, 0,1	-
3448	319834,77	2190406,71	Картометрический, 0,1	-
3412	319826,07	2190409,87	Картометрический, 0,1	-
Часть №58				
3449	319685,13	2189714,40	Картометрический, 0,1	-
3450	319678,50	2189735,01	Картометрический, 0,1	-
3451	319664,76	2189758,45	Картометрический, 0,1	-
3452	319663,43	2189764,28	Картометрический, 0,1	-
3453	319644,65	2189802,71	Картометрический, 0,1	-
3454	319634,99	2189818,05	Картометрический, 0,1	-
3455	319593,64	2189808,56	Картометрический, 0,1	-
3456	319573,18	2189804,03	Картометрический, 0,1	-
3457	319579,95	2189797,80	Картометрический, 0,1	-
3458	319580,55	2189797,63	Картометрический, 0,1	-
3459	319612,51	2189776,32	Картометрический, 0,1	-
3460	319658,25	2189702,39	Картометрический, 0,1	-
3461	319665,97	2189637,86	Картометрический, 0,1	-
3462	319666,01	2189637,86	Картометрический, 0,1	-
3463	319668,20	2189637,87	Картометрический, 0,1	-
3464	319678,85	2189637,50	Картометрический, 0,1	-
3465	319678,74	2189637,47	Картометрический, 0,1	-
3466	319681,08	2189637,38	Картометрический, 0,1	-
3467	319683,23	2189637,30	Картометрический, 0,1	-
3468	319686,35	2189636,68	Картометрический, 0,1	-
3469	319686,65	2189637,21	Картометрический, 0,1	-
3470	319688,09	2189639,76	Картометрический, 0,1	-
3471	319690,90	2189644,71	Картометрический, 0,1	-
3472	319704,62	2189640,55	Картометрический, 0,1	-
3473	319706,10	2189640,59	Картометрический, 0,1	-
3474	319708,94	2189640,68	Картометрический, 0,1	-
3475	319692,49	2189686,44	Картометрический, 0,1	-
3449	319685,13	2189714,40	Картометрический, 0,1	-
Часть №59				
3476	319456,04	2190022,45	Картометрический, 0,1	-
3477	319452,45	2190025,08	Картометрический, 0,1	-

3. Сведения о характерных точках части (частей) границы объекта				
Обозначение характерных точек части границы	Координаты, м		Метод определения координат и средняя квадратическая погрешность положения характерной точки (Mt), м	Описание обозначения точки
	X	Y		
1	2	3	4	5
3478	319452,50	2190025,15	Картометрический, 0,1	-
3479	319451,72	2190025,74	Картометрический, 0,1	-
3480	319450,42	2190024,13	Картометрический, 0,1	-
3481	319444,99	2190017,43	Картометрический, 0,1	-
3482	319429,66	2190033,86	Картометрический, 0,1	-
3483	319406,68	2190009,43	Картометрический, 0,1	-
3484	319437,63	2189985,74	Картометрический, 0,1	-
3485	319442,06	2189980,02	Картометрический, 0,1	-
3486	319504,29	2189993,43	Картометрический, 0,1	-
3487	319502,27	2189995,87	Картометрический, 0,1	-
3488	319501,94	2189996,25	Картометрический, 0,1	-
3489	319473,60	2190013,76	Картометрический, 0,1	-
3490	319466,29	2190014,34	Картометрический, 0,1	-
3491	319466,11	2190015,05	Картометрический, 0,1	-
3476	319456,04	2190022,45	Картометрический, 0,1	-
Часть №60				
3492	319342,87	2189961,96	Картометрический, 0,1	-
3493	319338,95	2189955,58	Картометрический, 0,1	-
3494	319348,48	2189958,03	Картометрический, 0,1	-
3495	319369,96	2189963,17	Картометрический, 0,1	-
3496	319356,64	2189983,35	Картометрический, 0,1	-
3497	319352,26	2189976,54	Картометрический, 0,1	-
3498	319352,24	2189976,50	Картометрический, 0,1	-
3499	319351,89	2189975,91	Картометрический, 0,1	-
3500	319351,80	2189975,83	Картометрический, 0,1	-
3492	319342,87	2189961,96	Картометрический, 0,1	-
Часть №61				
3501	316422,43	2190766,48	Картометрический, 0,1	-
3502	316369,32	2190653,96	Картометрический, 0,1	-
3503	316369,31	2190653,96	Картометрический, 0,1	-
3504	316366,99	2190649,76	Картометрический, 0,1	-
3505	316367,57	2190649,47	Картометрический, 0,1	-
3506	316375,64	2190645,38	Картометрический, 0,1	-
3507	316379,09	2190640,74	Картометрический, 0,1	-
3508	316379,08	2190640,70	Картометрический, 0,1	-
3509	316380,91	2190636,37	Картометрический, 0,1	-
3510	316367,03	2190599,46	Картометрический, 0,1	-
3511	316356,12	2190570,10	Картометрический, 0,1	-
3512	316310,08	2190505,62	Картометрический, 0,1	-
3513	316310,64	2190505,03	Картометрический, 0,1	-
3514	316312,56	2190507,00	Картометрический, 0,1	-
3515	316315,49	2190510,16	Картометрический, 0,1	-
3516	316319,34	2190512,07	Картометрический, 0,1	-
3517	316323,81	2190512,59	Картометрический, 0,1	-

3. Сведения о характерных точках части (частей) границы объекта				
Обозначение характерных точек части границы	Координаты, м		Метод определения координат и средняя квадратическая погрешность положения характерной точки (M _t), м	Описание обозначения точки
	X	Y		
1	2	3	4	5
3518	316327,85	2190512,05	Картометрический, 0,1	-
3519	316333,02	2190510,07	Картометрический, 0,1	-
3520	316345,99	2190503,76	Картометрический, 0,1	-
3521	316358,36	2190499,67	Картометрический, 0,1	-
3522	316369,74	2190494,47	Картометрический, 0,1	-
3523	316397,38	2190490,40	Картометрический, 0,1	-
3524	316402,59	2190488,90	Картометрический, 0,1	-
3525	316415,13	2190479,31	Картометрический, 0,1	-
3526	316415,01	2190487,71	Картометрический, 0,1	-
3527	316408,87	2190492,37	Картометрический, 0,1	-
3528	316405,94	2190496,30	Картометрический, 0,1	-
3529	316405,13	2190498,80	Картометрический, 0,1	-
3530	316404,96	2190502,65	Картометрический, 0,1	-
3531	316405,98	2190536,88	Картометрический, 0,1	-
3532	316406,69	2190541,57	Картометрический, 0,1	-
3533	316407,43	2190544,54	Картометрический, 0,1	-
3534	316408,92	2190549,98	Картометрический, 0,1	-
3535	316410,59	2190553,21	Картометрический, 0,1	-
3536	316413,29	2190556,16	Картометрический, 0,1	-
3537	316415,73	2190557,50	Картометрический, 0,1	-
3538	316418,93	2190558,12	Картометрический, 0,1	-
3539	316424,33	2190558,37	Картометрический, 0,1	-
3540	316428,50	2190558,61	Картометрический, 0,1	-
3541	316431,45	2190561,06	Картометрический, 0,1	-
3542	316434,44	2190568,87	Картометрический, 0,1	-
3543	316437,74	2190579,67	Картометрический, 0,1	-
3544	316436,91	2190580,80	Картометрический, 0,1	-
3545	316431,63	2190599,67	Картометрический, 0,1	-
3546	316422,57	2190646,47	Картометрический, 0,1	-
3547	316420,69	2190686,85	Картометрический, 0,1	-
3548	316422,57	2190714,02	Картометрический, 0,1	-
3549	316427,86	2190736,28	Картометрический, 0,1	-
3550	316441,44	2190767,61	Картометрический, 0,1	-
3551	316450,12	2190783,46	Картометрический, 0,1	-
3552	316464,69	2190792,49	Картометрический, 0,1	-
3553	316450,07	2190809,12	Картометрический, 0,1	-
3554	316438,04	2190791,21	Картометрический, 0,1	-
3555	316432,09	2190781,75	Картометрический, 0,1	-
3501	316422,43	2190766,48	Картометрический, 0,1	-
Часть №62				
3556	316679,09	2190670,09	Картометрический, 0,1	-
3557	316678,50	2190681,72	Картометрический, 0,1	-
3558	316586,23	2190684,63	Картометрический, 0,1	-
3559	316585,39	2190645,81	Картометрический, 0,1	-

3. Сведения о характерных точках части (частей) границы объекта				
Обозначение характерных точек части границы	Координаты, м		Метод определения координат и средняя квадратическая погрешность положения характерной точки (M _t), м	Описание обозначения точки
	X	Y		
1	2	3	4	5
3560	316563,80	2190646,24	Картометрический, 0,1	-
3561	316563,69	2190680,42	Картометрический, 0,1	-
3562	316563,91	2190685,44	Картометрический, 0,1	-
3563	316556,11	2190685,74	Картометрический, 0,1	-
3564	316552,71	2190681,20	Картометрический, 0,1	-
3565	316546,15	2190670,64	Картометрический, 0,1	-
3566	316540,86	2190660,12	Картометрический, 0,1	-
3567	316537,56	2190651,02	Картометрический, 0,1	-
3568	316533,46	2190638,20	Картометрический, 0,1	-
3569	316531,26	2190627,56	Картометрический, 0,1	-
3570	316530,32	2190621,83	Картометрический, 0,1	-
3571	316529,75	2190611,81	Картометрический, 0,1	-
3572	316529,01	2190598,94	Картометрический, 0,1	-
3573	316528,62	2190590,66	Картометрический, 0,1	-
3574	316528,67	2190586,87	Картометрический, 0,1	-
3575	316528,68	2190586,52	Картометрический, 0,1	-
3576	316526,07	2190584,66	Картометрический, 0,1	-
3577	316526,06	2190584,95	Картометрический, 0,1	-
3578	316518,09	2190580,29	Картометрический, 0,1	-
3579	316517,00	2190580,29	Картометрический, 0,1	-
3580	316512,74	2190580,29	Картометрический, 0,1	-
3581	316512,12	2190580,29	Картометрический, 0,1	-
3582	316505,67	2190580,29	Картометрический, 0,1	-
3583	316504,14	2190579,35	Картометрический, 0,1	-
3584	316503,80	2190579,33	Картометрический, 0,1	-
3585	316496,59	2190575,90	Картометрический, 0,1	-
3586	316491,07	2190576,66	Картометрический, 0,1	-
3587	316488,69	2190576,99	Картометрический, 0,1	-
3588	316486,64	2190577,27	Картометрический, 0,1	-
3589	316486,30	2190577,17	Картометрический, 0,1	-
3590	316480,81	2190575,55	Картометрический, 0,1	-
3591	316474,72	2190574,27	Картометрический, 0,1	-
3592	316472,70	2190569,94	Картометрический, 0,1	-
3593	316483,90	2190555,65	Картометрический, 0,1	-
3594	316484,77	2190548,17	Картометрический, 0,1	-
3595	316484,64	2190529,07	Картометрический, 0,1	-
3596	316487,33	2190507,73	Картометрический, 0,1	-
3597	316511,89	2190485,64	Картометрический, 0,1	-
3598	316512,39	2190480,07	Картометрический, 0,1	-
3599	316538,81	2190459,19	Картометрический, 0,1	-
3600	316522,52	2190432,54	Картометрический, 0,1	-
3601	316490,90	2190457,26	Картометрический, 0,1	-
3602	316488,39	2190456,27	Картометрический, 0,1	-
3603	316482,14	2190455,30	Картометрический, 0,1	-

3. Сведения о характерных точках части (частей) границы объекта				
Обозначение характерных точек части границы	Координаты, м		Метод определения координат и средняя квадратическая погрешность положения характерной точки (M _t), м	Описание обозначения точки
	X	Y		
1	2	3	4	5
3604	316481,17	2190458,72	Картометрический, 0,1	-
3605	316468,27	2190454,89	Картометрический, 0,1	-
3606	316456,10	2190458,22	Картометрический, 0,1	-
3607	316446,03	2190448,48	Картометрический, 0,1	-
3608	316456,05	2190443,08	Картометрический, 0,1	-
3609	316472,13	2190432,29	Картометрический, 0,1	-
3610	316500,70	2190414,24	Картометрический, 0,1	-
3611	316535,51	2190387,85	Картометрический, 0,1	-
3612	316534,37	2190379,20	Картометрический, 0,1	-
3613	316543,50	2190374,59	Картометрический, 0,1	-
3614	316548,70	2190381,49	Картометрический, 0,1	-
3615	316552,34	2190386,16	Картометрический, 0,1	-
3616	316557,98	2190389,66	Картометрический, 0,1	-
3617	316562,30	2190392,72	Картометрический, 0,1	-
3618	316564,37	2190395,92	Картометрический, 0,1	-
3619	316574,48	2190458,40	Картометрический, 0,1	-
3620	316575,43	2190468,69	Картометрический, 0,1	-
3621	316574,69	2190482,69	Картометрический, 0,1	-
3622	316573,59	2190491,52	Картометрический, 0,1	-
3623	316572,22	2190494,36	Картометрический, 0,1	-
3624	316566,68	2190503,47	Картометрический, 0,1	-
3625	316563,58	2190506,69	Картометрический, 0,1	-
3626	316560,06	2190509,60	Картометрический, 0,1	-
3627	316556,87	2190511,70	Картометрический, 0,1	-
3628	316553,92	2190512,96	Картометрический, 0,1	-
3629	316553,67	2190513,71	Картометрический, 0,1	-
3630	316554,28	2190514,01	Картометрический, 0,1	-
3631	316555,79	2190515,14	Картометрический, 0,1	-
3632	316559,18	2190516,65	Картометрический, 0,1	-
3633	316562,96	2190519,29	Картометрический, 0,1	-
3634	316565,60	2190521,18	Картометрический, 0,1	-
3635	316569,75	2190523,07	Картометрический, 0,1	-
3636	316572,39	2190522,31	Картометрический, 0,1	-
3637	316575,41	2190521,18	Картометрический, 0,1	-
3638	316577,67	2190520,05	Картометрический, 0,1	-
3639	316578,81	2190518,92	Картометрический, 0,1	-
3640	316579,18	2190516,27	Картометрический, 0,1	-
3641	316579,18	2190511,37	Картометрический, 0,1	-
3642	316580,22	2190505,12	Картометрический, 0,1	-
3643	316580,24	2190505,01	Картометрический, 0,1	-
3644	316580,92	2190498,01	Картометрический, 0,1	-
3645	316582,38	2190493,43	Картометрический, 0,1	-
3646	316582,45	2190494,33	Картометрический, 0,1	-
3647	316583,57	2190510,16	Картометрический, 0,1	-

3. Сведения о характерных точках части (частей) границы объекта				
Обозначение характерных точек части границы	Координаты, м		Метод определения координат и средняя квадратическая погрешность положения характерной точки (Mt), м	Описание обозначения точки
	X	Y		
1	2	3	4	5
3648	316584,74	2190526,57	Картометрический, 0,1	-
3649	316586,90	2190556,85	Картометрический, 0,1	-
3650	316593,48	2190649,20	Картометрический, 0,1	-
3651	316640,51	2190657,86	Картометрический, 0,1	-
3652	316674,60	2190664,14	Картометрический, 0,1	-
3556	316679,09	2190670,09	Картометрический, 0,1	-
Часть №63				
3653	310307,52	2193261,01	Картометрический, 0,1	-
3654	310307,53	2193260,96	Картометрический, 0,1	-
3655	310319,80	2193211,86	Картометрический, 0,1	-
3656	310299,85	2193208,89	Картометрический, 0,1	-
3657	310296,42	2193221,82	Картометрический, 0,1	-
3658	310283,19	2193219,45	Картометрический, 0,1	-
3659	310272,78	2193256,40	Картометрический, 0,1	-
3660	310307,42	2193260,99	Картометрический, 0,1	-
3653	310307,52	2193261,01	Картометрический, 0,1	-
3661	310280,69	2193262,07	Картометрический, 0,1	-
3662	310167,96	2193236,68	Картометрический, 0,1	-
3663	310138,35	2193236,24	Картометрический, 0,1	-
3664	310128,97	2193248,70	Картометрический, 0,1	-
3665	310114,75	2193294,58	Картометрический, 0,1	-
3666	310090,27	2193294,14	Картометрический, 0,1	-
3667	310062,46	2193285,04	Картометрический, 0,1	-
3668	310036,61	2193276,58	Картометрический, 0,1	-
3669	310011,05	2193269,60	Картометрический, 0,1	-
3670	310004,06	2193262,61	Картометрический, 0,1	-
3671	310005,08	2193243,18	Картометрический, 0,1	-
3672	309988,21	2193235,17	Картометрический, 0,1	-
3673	309936,23	2193219,66	Картометрический, 0,1	-
3674	309937,77	2193186,26	Картометрический, 0,1	-
3675	309997,07	2193199,72	Картометрический, 0,1	-
3676	310040,53	2193146,21	Картометрический, 0,1	-
3677	310040,53	2193119,28	Картометрический, 0,1	-
3678	310057,57	2193117,24	Картометрический, 0,1	-
3679	310148,92	2193158,14	Картометрический, 0,1	-
3680	310194,59	2193179,21	Картометрический, 0,1	-
3681	310293,59	2193204,25	Картометрический, 0,1	-
3682	310305,70	2193189,02	Картометрический, 0,1	-
3683	310306,90	2193163,22	Картометрический, 0,1	-
3684	310306,92	2193163,22	Картометрический, 0,1	-
3685	310333,29	2193164,17	Картометрический, 0,1	-
3686	310333,29	2193164,31	Картометрический, 0,1	-
3687	310331,51	2193224,08	Картометрический, 0,1	-

3. Сведения о характерных точках части (частей) границы объекта				
Обозначение характерных точек части границы	Координаты, м		Метод определения координат и средняя квадратическая погрешность положения характерной точки (Mt), м	Описание обозначения точки
	X	Y		
1	2	3	4	5
3688	310324,37	2193247,78	Картометрический, 0,1	-
3653	310307,52	2193261,01	Картометрический, 0,1	-
Часть №64				
3689	310164,49	2191785,43	Картометрический, 0,1	-
3690	310186,32	2191830,06	Картометрический, 0,1	-
3691	310195,69	2191871,13	Картометрический, 0,1	-
3692	310195,69	2191884,06	Картометрический, 0,1	-
3693	310183,41	2191889,23	Картометрический, 0,1	-
3694	310154,63	2191891,98	Картометрический, 0,1	-
3695	310142,66	2191871,61	Картометрический, 0,1	-
3696	310151,23	2191791,57	Картометрический, 0,1	-
3689	310164,49	2191785,43	Картометрический, 0,1	-
Часть №65				
3697	310178,46	2191904,90	Картометрический, 0,1	-
3698	310133,04	2191922,77	Картометрический, 0,1	-
3699	310133,91	2191930,38	Картометрический, 0,1	-
3700	310136,86	2191935,42	Картометрический, 0,1	-
3701	310152,03	2191934,61	Картометрический, 0,1	-
3702	310163,27	2191937,13	Картометрический, 0,1	-
3703	310178,48	2191934,29	Картометрический, 0,1	-
3704	310183,21	2191922,93	Картометрический, 0,1	-
3705	310179,36	2191908,00	Картометрический, 0,1	-
3697	310178,46	2191904,90	Картометрический, 0,1	-
3706	310178,46	2191904,90	Картометрический, 0,1	-
3707	310193,43	2191906,70	Картометрический, 0,1	-
3708	310208,14	2191917,21	Картометрический, 0,1	-
3709	310210,89	2191930,95	Картометрический, 0,1	-
3710	310191,49	2191944,69	Картометрический, 0,1	-
3711	310170,15	2191951,32	Картометрический, 0,1	-
3712	310140,40	2191948,41	Картометрический, 0,1	-
3713	310129,89	2191926,59	Картометрический, 0,1	-
3714	310135,55	2191911,06	Картометрический, 0,1	-
3715	310158,34	2191902,98	Картометрический, 0,1	-
3697	310178,46	2191904,90	Картометрический, 0,1	-
Часть №66				
3716	310717,72	2191929,47	Картометрический, 0,1	-
3717	310775,08	2191996,56	Картометрический, 0,1	-
3718	310707,86	2192048,61	Картометрический, 0,1	-
3719	310649,65	2191981,10	Картометрический, 0,1	-
3716	310717,72	2191929,47	Картометрический, 0,1	-
Часть №67				
3720	314556,79	2190614,33	Картометрический, 0,1	-
3721	314580,86	2190627,80	Картометрический, 0,1	-

3. Сведения о характерных точках части (частей) границы объекта				
Обозначение характерных точек части границы	Координаты, м		Метод определения координат и средняя квадратическая погрешность положения характерной точки (Mt), м	Описание обозначения точки
	X	Y		
1	2	3	4	5
3722	314603,54	2190626,65	Картометрический, 0,1	-
3723	314629,56	2190637,38	Картометрический, 0,1	-
3724	314628,91	2190637,80	Картометрический, 0,1	-
3725	314620,69	2190643,18	Картометрический, 0,1	-
3726	314602,17	2190661,88	Картометрический, 0,1	-
3727	314598,28	2190665,81	Картометрический, 0,1	-
3728	314596,01	2190667,56	Картометрический, 0,1	-
3729	314579,36	2190680,37	Картометрический, 0,1	-
3730	314574,25	2190687,28	Картометрический, 0,1	-
3731	314572,25	2190691,82	Картометрический, 0,1	-
3732	314570,25	2190696,38	Картометрический, 0,1	-
3733	314568,75	2190698,12	Картометрический, 0,1	-
3734	314568,68	2190698,10	Картометрический, 0,1	-
3735	314567,69	2190697,74	Картометрический, 0,1	-
3736	314535,84	2190686,03	Картометрический, 0,1	-
3737	314535,82	2190686,02	Картометрический, 0,1	-
3738	314538,15	2190678,38	Картометрический, 0,1	-
3739	314539,13	2190675,18	Картометрический, 0,1	-
3740	314540,34	2190671,23	Картометрический, 0,1	-
3741	314540,55	2190670,54	Картометрический, 0,1	-
3742	314544,92	2190658,17	Картометрический, 0,1	-
3743	314549,28	2190641,80	Картометрический, 0,1	-
3744	314551,47	2190631,25	Картометрический, 0,1	-
3745	314555,11	2190623,97	Картометрический, 0,1	-
3746	314555,55	2190621,86	Картометрический, 0,1	-
3747	314556,56	2190617,06	Картометрический, 0,1	-
3748	314556,78	2190614,48	Картометрический, 0,1	-
3720	314556,79	2190614,33	Картометрический, 0,1	-
Часть №68				
3749	310309,07	2193107,96	Картометрический, 0,1	-
3750	310312,85	2192986,19	Картометрический, 0,1	-
3751	310291,85	2192955,50	Картометрический, 0,1	-
3752	310283,78	2192918,24	Картометрический, 0,1	-
3753	310303,71	2192890,71	Картометрический, 0,1	-
3754	310310,16	2192890,48	Картометрический, 0,1	-
3755	310318,50	2192897,64	Картометрический, 0,1	-
3756	310321,49	2192977,58	Картометрический, 0,1	-
3757	310338,96	2192985,92	Картометрический, 0,1	-
3758	310345,88	2192994,42	Картометрический, 0,1	-
3759	310337,04	2193109,19	Картометрический, 0,1	-
3760	310309,09	2193107,96	Картометрический, 0,1	-
3749	310309,07	2193107,96	Картометрический, 0,1	-
Часть №69				
3761	332198,32	2175237,89	Картометрический, 0,1	-

3. Сведения о характерных точках части (частей) границы объекта				
Обозначение характерных точек части границы	Координаты, м		Метод определения координат и средняя квадратическая погрешность положения характерной точки (M _t), м	Описание обозначения точки
	X	Y		
1	2	3	4	5
3762	332123,35	2175320,21	Картометрический, 0,1	-
3763	332062,34	2175387,21	Картометрический, 0,1	-
3764	332019,60	2175434,14	Картометрический, 0,1	-
3765	331999,74	2175455,95	Картометрический, 0,1	-
3766	332013,81	2175402,27	Картометрический, 0,1	-
3767	332015,56	2175395,61	Картометрический, 0,1	-
3768	332018,37	2175384,89	Картометрический, 0,1	-
3769	332034,99	2175345,92	Картометрический, 0,1	-
3770	332001,46	2175300,64	Картометрический, 0,1	-
3771	332139,99	2175225,31	Картометрический, 0,1	-
3772	332139,73	2175225,28	Картометрический, 0,1	-
3773	332140,24	2175225,18	Картометрический, 0,1	-
3774	332142,92	2175222,25	Картометрический, 0,1	-
3775	332080,75	2175217,69	Картометрический, 0,1	-
3776	332071,05	2175207,30	Картометрический, 0,1	-
3777	332055,49	2175190,61	Картометрический, 0,1	-
3778	332044,91	2175190,75	Картометрический, 0,1	-
3779	331970,94	2175191,70	Картометрический, 0,1	-
3780	331943,96	2175204,35	Картометрический, 0,1	-
3781	331900,66	2175224,65	Картометрический, 0,1	-
3782	331888,16	2175227,01	Картометрический, 0,1	-
3783	331859,45	2175232,41	Картометрический, 0,1	-
3784	331841,70	2175235,75	Картометрический, 0,1	-
3785	331822,04	2175239,45	Картометрический, 0,1	-
3786	331790,17	2175245,46	Картометрический, 0,1	-
3787	331774,39	2175248,43	Картометрический, 0,1	-
3788	331760,15	2175254,35	Картометрический, 0,1	-
3789	331757,47	2175255,47	Картометрический, 0,1	-
3790	331696,02	2175281,03	Картометрический, 0,1	-
3791	331682,45	2175286,68	Картометрический, 0,1	-
3792	331678,33	2175269,06	Картометрический, 0,1	-
3793	331676,64	2175264,90	Картометрический, 0,1	-
3794	331674,00	2175257,35	Картометрический, 0,1	-
3795	331671,42	2175248,30	Картометрический, 0,1	-
3796	331695,29	2175245,73	Картометрический, 0,1	-
3797	331730,01	2175245,18	Картометрический, 0,1	-
3798	331730,33	2175245,17	Картометрический, 0,1	-
3799	331732,58	2175244,96	Картометрический, 0,1	-
3800	331761,01	2175242,54	Картометрический, 0,1	-
3801	331778,89	2175239,09	Картометрический, 0,1	-
3802	331782,09	2175238,35	Картометрический, 0,1	-
3803	331816,95	2175224,30	Картометрический, 0,1	-
3804	331831,82	2175179,54	Картометрический, 0,1	-
3805	331885,71	2175177,05	Картометрический, 0,1	-

3. Сведения о характерных точках части (частей) границы объекта				
Обозначение характерных точек части границы	Координаты, м		Метод определения координат и средняя квадратическая погрешность положения характерной точки (M _t), м	Описание обозначения точки
	X	Y		
1	2	3	4	5
3806	331910,69	2175174,20	Картометрический, 0,1	-
3807	331930,63	2175168,66	Картометрический, 0,1	-
3808	331938,94	2175165,58	Картометрический, 0,1	-
3809	331938,94	2175165,59	Картометрический, 0,1	-
3810	331942,52	2175164,49	Картометрический, 0,1	-
3811	331950,81	2175161,18	Картометрический, 0,1	-
3812	331950,81	2175161,18	Картометрический, 0,1	-
3813	331956,84	2175158,76	Картометрический, 0,1	-
3814	331968,58	2175154,58	Картометрический, 0,1	-
3815	331979,35	2175147,20	Картометрический, 0,1	-
3816	331990,48	2175145,86	Картометрический, 0,1	-
3817	331989,69	2175139,31	Картометрический, 0,1	-
3818	331993,04	2175138,91	Картометрический, 0,1	-
3819	331992,13	2175131,43	Картометрический, 0,1	-
3820	331993,43	2175131,21	Картометрический, 0,1	-
3821	331999,56	2175132,05	Картометрический, 0,1	-
3822	332008,48	2175141,10	Картометрический, 0,1	-
3823	332012,07	2175151,23	Картометрический, 0,1	-
3824	332009,36	2175152,64	Картометрический, 0,1	-
3825	332011,92	2175157,21	Картометрический, 0,1	-
3826	332026,52	2175149,02	Картометрический, 0,1	-
3827	332032,26	2175146,80	Картометрический, 0,1	-
3828	332031,65	2175144,22	Картометрический, 0,1	-
3829	332030,58	2175138,61	Картометрический, 0,1	-
3830	332030,47	2175138,02	Картометрический, 0,1	-
3831	332028,12	2175131,50	Картометрический, 0,1	-
3832	332019,39	2175117,59	Картометрический, 0,1	-
3833	332018,97	2175116,94	Картометрический, 0,1	-
3834	332029,10	2175110,12	Картометрический, 0,1	-
3835	332044,23	2175107,16	Картометрический, 0,1	-
3836	332054,14	2175103,62	Картометрический, 0,1	-
3837	332060,83	2175115,67	Картометрический, 0,1	-
3838	332086,55	2175151,81	Картометрический, 0,1	-
3839	332102,06	2175167,75	Картометрический, 0,1	-
3840	332105,83	2175171,73	Картометрический, 0,1	-
3841	332110,51	2175176,69	Картометрический, 0,1	-
3842	332114,97	2175178,79	Картометрический, 0,1	-
3843	332120,80	2175178,63	Картометрический, 0,1	-
3844	332129,62	2175174,99	Картометрический, 0,1	-
3845	332139,91	2175171,50	Картометрический, 0,1	-
3846	332172,56	2175191,25	Картометрический, 0,1	-
3847	332195,00	2175192,68	Картометрический, 0,1	-
3761	332198,32	2175237,89	Картометрический, 0,1	-

3. Сведения о характерных точках части (частей) границы объекта				
Обозначение характерных точек части границы	Координаты, м		Метод определения координат и средняя квадратическая погрешность положения характерной точки (Mt), м	Описание обозначения точки
	X	Y		
1	2	3	4	5
3848	332112,73	2175212,50	Картометрический, 0,1	-
3849	332112,73	2175212,51	Картометрический, 0,1	-
3848	332112,73	2175212,50	Картометрический, 0,1	-
Часть №70				
3850	332156,46	2174976,91	Картометрический, 0,1	-
3851	332160,10	2174984,60	Картометрический, 0,1	-
3852	332159,37	2174992,95	Картометрический, 0,1	-
3853	332157,03	2175000,07	Картометрический, 0,1	-
3854	332150,70	2175003,92	Картометрический, 0,1	-
3855	332144,10	2175004,56	Картометрический, 0,1	-
3856	332136,21	2174997,48	Картометрический, 0,1	-
3857	332134,38	2174992,27	Картометрический, 0,1	-
3858	332127,92	2174991,68	Картометрический, 0,1	-
3859	332125,90	2174988,34	Картометрический, 0,1	-
3860	332109,83	2174968,04	Картометрический, 0,1	-
3861	332112,25	2174939,66	Картометрический, 0,1	-
3862	332112,41	2174927,11	Картометрический, 0,1	-
3863	332108,58	2174899,22	Картометрический, 0,1	-
3864	332108,28	2174897,06	Картометрический, 0,1	-
3865	332096,30	2174900,95	Картометрический, 0,1	-
3866	332101,72	2174933,02	Картометрический, 0,1	-
3867	332101,15	2174940,14	Картометрический, 0,1	-
3868	332098,97	2174966,95	Картометрический, 0,1	-
3869	332089,08	2174968,69	Картометрический, 0,1	-
3870	332083,69	2174964,84	Картометрический, 0,1	-
3871	332078,46	2174972,16	Картометрический, 0,1	-
3872	332078,53	2174972,33	Картометрический, 0,1	-
3873	332083,80	2174976,09	Картометрический, 0,1	-
3874	332076,86	2174990,27	Картометрический, 0,1	-
3875	332064,55	2175005,17	Картометрический, 0,1	-
3876	332058,56	2175010,36	Картометрический, 0,1	-
3877	332050,14	2175012,14	Картометрический, 0,1	-
3878	332044,15	2175013,27	Картометрический, 0,1	-
3879	332039,29	2175019,10	Картометрический, 0,1	-
3880	332036,70	2175027,53	Картометрический, 0,1	-
3881	332025,52	2175037,73	Картометрический, 0,1	-
3882	332016,29	2175037,24	Картометрический, 0,1	-
3883	332011,11	2175038,54	Картометрический, 0,1	-
3884	332000,09	2175057,17	Картометрический, 0,1	-
3885	331990,54	2175060,73	Картометрический, 0,1	-
3886	331982,92	2175070,12	Картометрический, 0,1	-
3887	331978,39	2175072,07	Картометрический, 0,1	-
3888	331964,53	2175068,58	Картометрический, 0,1	-
3889	331963,59	2175067,48	Картометрический, 0,1	-

3. Сведения о характерных точках части (частей) границы объекта				
Обозначение характерных точек части границы	Координаты, м		Метод определения координат и средняя квадратическая погрешность положения характерной точки (Mt), м	Описание обозначения точки
	X	Y		
1	2	3	4	5
3890	331961,08	2175069,47	Картометрический, 0,1	-
3891	331959,87	2175067,77	Картометрический, 0,1	-
3892	331934,73	2175032,50	Картометрический, 0,1	-
3893	331935,32	2175025,36	Картометрический, 0,1	-
3894	331929,41	2175025,03	Картометрический, 0,1	-
3895	331909,76	2174997,46	Картометрический, 0,1	-
3896	331908,63	2174995,88	Картометрический, 0,1	-
3897	331886,15	2174993,81	Картометрический, 0,1	-
3898	331858,63	2174999,93	Картометрический, 0,1	-
3899	331840,77	2175007,37	Картометрический, 0,1	-
3900	331833,25	2175012,21	Картометрический, 0,1	-
3901	331830,91	2175013,71	Картометрический, 0,1	-
3902	331837,67	2175019,71	Картометрический, 0,1	-
3903	331844,33	2175029,10	Картометрический, 0,1	-
3904	331846,93	2175035,26	Картометрический, 0,1	-
3905	331848,83	2175038,20	Картометрический, 0,1	-
3906	331841,83	2175037,58	Картометрический, 0,1	-
3907	331823,03	2175039,15	Картометрический, 0,1	-
3908	331806,36	2175041,06	Картометрический, 0,1	-
3909	331778,16	2175041,23	Картометрический, 0,1	-
3910	331766,89	2175040,45	Картометрический, 0,1	-
3911	331754,86	2175040,05	Картометрический, 0,1	-
3912	331750,68	2175039,30	Картометрический, 0,1	-
3913	331734,61	2175041,01	Картометрический, 0,1	-
3914	331727,74	2175041,85	Картометрический, 0,1	-
3915	331727,25	2175042,04	Картометрический, 0,1	-
3916	331720,51	2175044,79	Картометрический, 0,1	-
3917	331709,32	2175050,23	Картометрический, 0,1	-
3918	331678,88	2175067,06	Картометрический, 0,1	-
3919	331667,04	2175073,01	Картометрический, 0,1	-
3920	331658,53	2175075,71	Картометрический, 0,1	-
3921	331649,49	2175076,70	Картометрический, 0,1	-
3922	331632,86	2175076,29	Картометрический, 0,1	-
3923	331621,57	2175075,75	Картометрический, 0,1	-
3924	331610,65	2175076,18	Картометрический, 0,1	-
3925	331582,45	2175077,56	Картометрический, 0,1	-
3926	331553,47	2175081,37	Картометрический, 0,1	-
3927	331549,06	2175081,95	Картометрический, 0,1	-
3928	331534,61	2175083,85	Картометрический, 0,1	-
3929	331491,79	2175088,31	Картометрический, 0,1	-
3930	331461,59	2175093,35	Картометрический, 0,1	-
3931	331448,98	2175095,98	Картометрический, 0,1	-
3932	331443,55	2175097,11	Картометрический, 0,1	-
3933	331431,32	2175100,23	Картометрический, 0,1	-

3. Сведения о характерных точках части (частей) границы объекта				
Обозначение характерных точек части границы	Координаты, м		Метод определения координат и средняя квадратическая погрешность положения характерной точки (M _t), м	Описание обозначения точки
	X	Y		
1	2	3	4	5
3934	331426,34	2175101,07	Картометрический, 0,1	-
3935	331415,39	2175101,57	Картометрический, 0,1	-
3936	331402,58	2175102,86	Картометрический, 0,1	-
3937	331388,27	2175105,33	Картометрический, 0,1	-
3938	331366,45	2175111,17	Картометрический, 0,1	-
3939	331362,96	2175111,91	Картометрический, 0,1	-
3940	331346,43	2175115,40	Картометрический, 0,1	-
3941	331321,31	2175118,26	Картометрический, 0,1	-
3942	331307,12	2175118,93	Картометрический, 0,1	-
3943	331292,58	2175116,00	Картометрический, 0,1	-
3944	331283,46	2175110,73	Картометрический, 0,1	-
3945	331281,90	2175110,72	Картометрический, 0,1	-
3946	331279,09	2175110,71	Картометрический, 0,1	-
3947	331277,66	2175110,71	Картометрический, 0,1	-
3948	331277,08	2175110,20	Картометрический, 0,1	-
3949	331276,85	2175110,00	Картометрический, 0,1	-
3950	331274,74	2175108,47	Картометрический, 0,1	-
3951	331268,59	2175119,09	Картометрический, 0,1	-
3952	331265,31	2175121,76	Картометрический, 0,1	-
3953	331257,14	2175127,60	Картометрический, 0,1	-
3954	331251,74	2175130,30	Картометрический, 0,1	-
3955	331210,39	2175148,18	Картометрический, 0,1	-
3956	331179,38	2175164,12	Картометрический, 0,1	-
3957	331178,23	2175159,69	Картометрический, 0,1	-
3958	331165,88	2175165,03	Картометрический, 0,1	-
3959	331155,25	2175166,51	Картометрический, 0,1	-
3960	331152,15	2175161,59	Картометрический, 0,1	-
3961	331147,11	2175164,77	Картометрический, 0,1	-
3962	331150,21	2175169,69	Картометрический, 0,1	-
3963	331151,74	2175186,64	Картометрический, 0,1	-
3964	331150,39	2175193,84	Картометрический, 0,1	-
3965	331149,52	2175200,87	Картометрический, 0,1	-
3966	331149,41	2175201,75	Картометрический, 0,1	-
3967	331148,55	2175208,63	Картометрический, 0,1	-
3968	331147,43	2175209,60	Картометрический, 0,1	-
3969	331163,39	2175233,00	Картометрический, 0,1	-
3970	331171,42	2175240,46	Картометрический, 0,1	-
3971	331184,00	2175252,07	Картометрический, 0,1	-
3972	331191,72	2175259,19	Картометрический, 0,1	-
3973	331198,77	2175265,04	Картометрический, 0,1	-
3974	331202,93	2175274,24	Картометрический, 0,1	-
3975	331212,58	2175289,52	Картометрический, 0,1	-
3976	331218,54	2175313,40	Картометрический, 0,1	-
3977	331215,49	2175337,74	Картометрический, 0,1	-

3. Сведения о характерных точках части (частей) границы объекта				
Обозначение характерных точек части границы	Координаты, м		Метод определения координат и средняя квадратическая погрешность положения характерной точки (M _t), м	Описание обозначения точки
	X	Y		
1	2	3	4	5
3978	331220,37	2175350,67	Картометрический, 0,1	-
3979	331240,61	2175366,48	Картометрический, 0,1	-
3980	331255,89	2175381,51	Картометрический, 0,1	-
3981	331255,89	2175381,52	Картометрический, 0,1	-
3982	331255,90	2175381,52	Картометрический, 0,1	-
3983	331256,60	2175382,21	Картометрический, 0,1	-
3984	331257,60	2175382,66	Картометрический, 0,1	-
3985	331257,85	2175383,44	Картометрический, 0,1	-
3986	331263,92	2175389,41	Картометрический, 0,1	-
3987	331279,15	2175398,38	Картометрический, 0,1	-
3988	331294,87	2175415,06	Картометрический, 0,1	-
3989	331306,49	2175431,39	Картометрический, 0,1	-
3990	331308,31	2175433,94	Картометрический, 0,1	-
3991	331308,42	2175434,37	Картометрический, 0,1	-
3992	331309,13	2175437,09	Картометрический, 0,1	-
3993	331308,69	2175441,60	Картометрический, 0,1	-
3994	331307,85	2175450,09	Картометрический, 0,1	-
3995	331310,93	2175456,01	Картометрический, 0,1	-
3996	331319,92	2175465,48	Картометрический, 0,1	-
3997	331322,43	2175469,77	Картометрический, 0,1	-
3998	331322,98	2175472,49	Картометрический, 0,1	-
3999	331323,23	2175473,70	Картометрический, 0,1	-
4000	331323,48	2175474,96	Картометрический, 0,1	-
4001	331329,96	2175477,30	Картометрический, 0,1	-
4002	331338,38	2175476,90	Картометрический, 0,1	-
4003	331349,79	2175474,53	Картометрический, 0,1	-
4004	331357,82	2175471,23	Картометрический, 0,1	-
4005	331362,48	2175467,40	Картометрический, 0,1	-
4006	331371,58	2175459,41	Картометрический, 0,1	-
4007	331373,82	2175450,24	Картометрический, 0,1	-
4008	331372,20	2175443,27	Картометрический, 0,1	-
4009	331371,69	2175441,36	Картометрический, 0,1	-
4010	331429,37	2175508,63	Картометрический, 0,1	-
4011	331484,57	2175533,26	Картометрический, 0,1	-
4012	331488,96	2175538,69	Картометрический, 0,1	-
4013	331491,00	2175541,22	Картометрический, 0,1	-
4014	331489,41	2175545,98	Картометрический, 0,1	-
4015	331489,41	2175559,63	Картометрический, 0,1	-
4016	331490,88	2175567,92	Картометрический, 0,1	-
4017	331494,29	2175571,17	Картометрический, 0,1	-
4018	331500,95	2175574,58	Картометрический, 0,1	-
4019	331507,45	2175580,10	Картометрический, 0,1	-
4020	331509,72	2175584,16	Картометрический, 0,1	-
4021	331513,95	2175585,46	Картометрический, 0,1	-

3. Сведения о характерных точках части (частей) границы объекта				
Обозначение характерных точек части границы	Координаты, м		Метод определения координат и средняя квадратическая погрешность положения характерной точки (Mt), м	Описание обозначения точки
	X	Y		
1	2	3	4	5
4022	331520,77	2175588,55	Картометрический, 0,1	-
4023	331528,41	2175590,83	Картометрический, 0,1	-
4024	331536,69	2175595,05	Картометрический, 0,1	-
4025	331547,74	2175603,50	Картометрический, 0,1	-
4026	331556,51	2175611,62	Картометрический, 0,1	-
4027	331568,54	2175623,48	Картометрический, 0,1	-
4028	331575,52	2175624,78	Картометрический, 0,1	-
4029	331581,37	2175622,67	Картометрический, 0,1	-
4030	331590,15	2175621,53	Картометрический, 0,1	-
4031	331595,51	2175622,18	Картометрический, 0,1	-
4032	331597,62	2175618,77	Картометрический, 0,1	-
4033	331598,92	2175612,60	Картометрический, 0,1	-
4034	331597,13	2175603,99	Картометрический, 0,1	-
4035	331592,42	2175595,86	Картометрический, 0,1	-
4036	331585,87	2175578,78	Картометрический, 0,1	-
4037	331595,13	2175577,47	Картометрический, 0,1	-
4038	331595,19	2175577,65	Картометрический, 0,1	-
4039	331597,84	2175577,52	Картометрический, 0,1	-
4040	331598,09	2175578,27	Картометрический, 0,1	-
4041	331600,53	2175585,68	Картометрический, 0,1	-
4042	331601,68	2175587,86	Картометрический, 0,1	-
4043	331602,72	2175589,23	Картометрический, 0,1	-
4044	331611,54	2175597,08	Картометрический, 0,1	-
4045	331619,14	2175603,85	Картометрический, 0,1	-
4046	331665,64	2175645,27	Картометрический, 0,1	-
4047	331668,87	2175649,23	Картометрический, 0,1	-
4048	331674,16	2175658,82	Картометрический, 0,1	-
4049	331679,43	2175671,19	Картометрический, 0,1	-
4050	331679,63	2175674,09	Картометрический, 0,1	-
4051	331689,70	2175670,07	Картометрический, 0,1	-
4052	331700,20	2175659,58	Картометрический, 0,1	-
4053	331707,54	2175653,98	Картометрический, 0,1	-
4054	331722,58	2175647,34	Картометрический, 0,1	-
4055	331740,92	2175624,71	Картометрический, 0,1	-
4056	331749,39	2175613,81	Картометрический, 0,1	-
4057	331759,68	2175604,12	Картометрический, 0,1	-
4058	331765,75	2175593,01	Картометрический, 0,1	-
4059	331775,21	2175578,36	Картометрический, 0,1	-
4060	331782,68	2175583,40	Картометрический, 0,1	-
4061	331776,27	2175600,49	Картометрический, 0,1	-
4062	331829,91	2175638,08	Картометрический, 0,1	-
4063	331859,85	2175671,29	Картометрический, 0,1	-
4064	331905,48	2175721,90	Картометрический, 0,1	-
4065	331933,47	2175752,95	Картометрический, 0,1	-

3. Сведения о характерных точках части (частей) границы объекта				
Обозначение характерных точек части границы	Координаты, м		Метод определения координат и средняя квадратическая погрешность положения характерной точки (M _t), м	Описание обозначения точки
	X	Y		
1	2	3	4	5
4066	331939,91	2175761,22	Картометрический, 0,1	-
4067	331966,97	2175801,11	Картометрический, 0,1	-
4068	331975,94	2175814,32	Картометрический, 0,1	-
4069	332000,70	2175850,83	Картометрический, 0,1	-
4070	331889,03	2175893,16	Картометрический, 0,1	-
4071	331737,22	2175782,59	Картометрический, 0,1	-
4072	331645,62	2175863,60	Картометрический, 0,1	-
4073	331396,94	2175554,22	Картометрический, 0,1	-
4074	331366,09	2175515,84	Картометрический, 0,1	-
4075	331328,97	2175500,83	Картометрический, 0,1	-
4076	330893,30	2175614,58	Картометрический, 0,1	-
4077	330842,29	2175520,54	Картометрический, 0,1	-
4078	330795,25	2175461,69	Картометрический, 0,1	-
4079	330724,81	2175373,58	Картометрический, 0,1	-
4080	330723,08	2175374,06	Картометрический, 0,1	-
4081	330641,12	2175396,83	Картометрический, 0,1	-
4082	330555,07	2175208,35	Картометрический, 0,1	-
4083	330554,75	2175207,63	Картометрический, 0,1	-
4084	330557,18	2175207,18	Картометрический, 0,1	-
4085	330557,17	2175207,19	Картометрический, 0,1	-
4086	330616,66	2175196,38	Картометрический, 0,1	-
4087	330674,19	2175185,79	Картометрический, 0,1	-
4088	330724,45	2175180,91	Картометрический, 0,1	-
4089	330732,03	2175180,20	Картометрический, 0,1	-
4090	330732,03	2175180,17	Картометрический, 0,1	-
4091	330774,98	2175176,21	Картометрический, 0,1	-
4092	330785,67	2175175,56	Картометрический, 0,1	-
4093	330842,65	2175181,20	Картометрический, 0,1	-
4094	330885,44	2175185,60	Картометрический, 0,1	-
4095	330903,42	2175186,25	Картометрический, 0,1	-
4096	330954,60	2175183,17	Картометрический, 0,1	-
4097	330981,17	2175181,88	Картометрический, 0,1	-
4098	330985,44	2175181,63	Картометрический, 0,1	-
4099	331008,86	2175180,26	Картометрический, 0,1	-
4100	331046,28	2175173,46	Картометрический, 0,1	-
4101	331080,29	2175166,49	Картометрический, 0,1	-
4102	331091,14	2175164,06	Картометрический, 0,1	-
4103	331106,69	2175157,42	Картометрический, 0,1	-
4104	331137,14	2175141,55	Картометрический, 0,1	-
4105	331159,49	2175130,37	Картометрический, 0,1	-
4106	331182,98	2175115,63	Картометрический, 0,1	-
4107	331203,28	2175103,39	Картометрический, 0,1	-
4108	331205,81	2175101,87	Картометрический, 0,1	-
4109	331232,13	2175086,89	Картометрический, 0,1	-

3. Сведения о характерных точках части (частей) границы объекта				
Обозначение характерных точек части границы	Координаты, м		Метод определения координат и средняя квадратическая погрешность положения характерной точки (Mt), м	Описание обозначения точки
	X	Y		
1	2	3	4	5
4110	331247,32	2175079,29	Картометрический, 0,1	-
4111	331250,27	2175077,82	Картометрический, 0,1	-
4112	331250,69	2175077,61	Картометрический, 0,1	-
4113	331251,24	2175077,33	Картометрический, 0,1	-
4114	331253,65	2175075,81	Картометрический, 0,1	-
4115	331254,17	2175075,49	Картометрический, 0,1	-
4116	331259,34	2175072,23	Картометрический, 0,1	-
4117	331268,41	2175065,83	Картометрический, 0,1	-
4118	331278,45	2175058,95	Картометрический, 0,1	-
4119	331293,52	2175051,50	Картометрический, 0,1	-
4120	331303,88	2175045,67	Картометрический, 0,1	-
4121	331323,48	2175031,09	Картометрический, 0,1	-
4122	331361,06	2175001,77	Картометрический, 0,1	-
4123	331388,27	2174981,04	Картометрический, 0,1	-
4124	331424,06	2174953,51	Картометрический, 0,1	-
4125	331444,31	2174937,31	Картометрический, 0,1	-
4126	331467,79	2174918,36	Картометрический, 0,1	-
4127	331477,51	2174909,61	Картометрический, 0,1	-
4128	331488,52	2174898,76	Картометрический, 0,1	-
4129	331510,92	2174876,66	Картометрический, 0,1	-
4130	331511,81	2174875,77	Картометрический, 0,1	-
4131	331512,51	2174875,08	Картометрический, 0,1	-
4132	331512,58	2174875,01	Картометрический, 0,1	-
4133	331513,47	2174874,14	Картометрический, 0,1	-
4134	331514,69	2174872,79	Картометрический, 0,1	-
4135	331516,50	2174870,79	Картометрический, 0,1	-
4136	331518,10	2174869,04	Картометрический, 0,1	-
4137	331519,05	2174867,99	Картометрический, 0,1	-
4138	331519,28	2174867,74	Картометрический, 0,1	-
4139	331519,69	2174867,28	Картометрический, 0,1	-
4140	331520,60	2174866,28	Картометрический, 0,1	-
4141	331522,86	2174863,79	Картометрический, 0,1	-
4142	331527,72	2174858,43	Картометрический, 0,1	-
4143	331542,78	2174844,02	Картометрический, 0,1	-
4144	331562,87	2174820,70	Картометрический, 0,1	-
4145	331574,70	2174806,13	Картометрический, 0,1	-
4146	331721,07	2174863,69	Картометрический, 0,1	-
4147	331727,27	2174873,11	Картометрический, 0,1	-
4148	331728,88	2174880,11	Картометрический, 0,1	-
4149	331742,59	2174891,42	Картометрический, 0,1	-
4150	331813,54	2174914,89	Картометрический, 0,1	-
4151	331847,21	2174914,97	Картометрический, 0,1	-
4152	331884,85	2174905,24	Картометрический, 0,1	-
4153	331898,92	2174897,96	Картометрический, 0,1	-

3. Сведения о характерных точках части (частей) границы объекта				
Обозначение характерных точек части границы	Координаты, м		Метод определения координат и средняя квадратическая погрешность положения характерной точки (Mt), м	Описание обозначения точки
	X	Y		
1	2	3	4	5
4154	331910,74	2174892,34	Картометрический, 0,1	-
4155	331917,59	2174889,90	Картометрический, 0,1	-
4156	331917,47	2174889,43	Картометрический, 0,1	-
4157	331916,50	2174889,59	Картометрический, 0,1	-
4158	331946,45	2174884,44	Картометрический, 0,1	-
4159	331967,75	2174872,73	Картометрический, 0,1	-
4160	331977,50	2174870,10	Картометрический, 0,1	-
4161	332030,95	2174856,98	Картометрический, 0,1	-
4162	332044,32	2174853,39	Картометрический, 0,1	-
4163	332045,55	2174853,05	Картометрический, 0,1	-
4164	332070,79	2174846,29	Картометрический, 0,1	-
4165	332084,17	2174843,08	Картометрический, 0,1	-
4166	332085,77	2174844,11	Картометрический, 0,1	-
4167	332094,42	2174847,19	Картометрический, 0,1	-
4168	332101,97	2174846,75	Картометрический, 0,1	-
4169	332105,07	2174836,94	Картометрический, 0,1	-
4170	332113,55	2174834,95	Картометрический, 0,1	-
4171	332123,38	2174830,97	Картометрический, 0,1	-
4172	332134,01	2174902,98	Картометрический, 0,1	-
4173	332177,32	2174905,24	Картометрический, 0,1	-
4174	332211,79	2174943,34	Картометрический, 0,1	-
4175	332221,46	2174954,03	Картометрический, 0,1	-
4176	332221,92	2174954,53	Картометрический, 0,1	-
4177	332218,04	2174957,32	Картометрический, 0,1	-
4178	332212,26	2174961,46	Картометрический, 0,1	-
4179	332209,29	2174963,59	Картометрический, 0,1	-
4180	332209,16	2174969,88	Картометрический, 0,1	-
4181	332208,93	2174980,54	Картометрический, 0,1	-
3850	332156,46	2174976,91	Картометрический, 0,1	-
Часть №71				
4182	329290,02	2178452,31	Картометрический, 0,1	-
4183	329233,03	2178499,09	Картометрический, 0,1	-
4184	329236,94	2178490,26	Картометрический, 0,1	-
4185	329234,74	2178483,47	Картометрический, 0,1	-
4186	329235,41	2178479,90	Картометрический, 0,1	-
4187	329240,85	2178472,26	Картометрический, 0,1	-
4188	329245,78	2178467,33	Картометрический, 0,1	-
4189	329244,76	2178462,75	Картометрический, 0,1	-
4190	329236,14	2178455,74	Картометрический, 0,1	-
4191	329230,53	2178451,66	Картометрический, 0,1	-
4192	329218,04	2178431,39	Картометрический, 0,1	-
4193	329215,23	2178425,02	Картометрический, 0,1	-
4194	329211,91	2178411,09	Картометрический, 0,1	-
4195	329211,16	2178390,11	Картометрический, 0,1	-

3. Сведения о характерных точках части (частей) границы объекта				
Обозначение характерных точек части границы	Координаты, м		Метод определения координат и средняя квадратическая погрешность положения характерной точки (M _t), м	Описание обозначения точки
	X	Y		
1	2	3	4	5
4196	329215,49	2178373,30	Картометрический, 0,1	-
4197	329213,45	2178367,69	Картометрический, 0,1	-
4198	329201,21	2178347,56	Картометрический, 0,1	-
4199	329162,51	2178311,66	Картометрический, 0,1	-
4200	329155,37	2178308,35	Картометрический, 0,1	-
4201	329153,49	2178305,51	Картометрический, 0,1	-
4202	329172,25	2178286,07	Картометрический, 0,1	-
4203	329183,16	2178285,92	Картометрический, 0,1	-
4204	329194,63	2178288,47	Картометрический, 0,1	-
4205	329203,04	2178293,06	Картометрический, 0,1	-
4206	329208,65	2178295,10	Картометрический, 0,1	-
4207	329215,03	2178295,10	Картометрический, 0,1	-
4208	329216,04	2178298,34	Картометрический, 0,1	-
4209	329214,77	2178300,19	Картометрический, 0,1	-
4210	329210,95	2178310,39	Картометрический, 0,1	-
4211	329213,24	2178321,09	Картометрический, 0,1	-
4212	329218,08	2178326,18	Картометрический, 0,1	-
4213	329228,28	2178335,61	Картометрический, 0,1	-
4214	329234,65	2178337,90	Картометрический, 0,1	-
4215	329237,46	2178339,43	Картометрический, 0,1	-
4216	329237,71	2178341,73	Картометрический, 0,1	-
4217	329235,66	2178346,74	Картометрический, 0,1	-
4218	329235,16	2178351,66	Картометрический, 0,1	-
4219	329236,44	2178355,74	Картометрический, 0,1	-
4220	329240,77	2178359,05	Картометрический, 0,1	-
4221	329247,84	2178360,48	Картометрический, 0,1	-
4222	329246,61	2178362,20	Картометрический, 0,1	-
4223	329244,92	2178381,31	Картометрический, 0,1	-
4224	329275,17	2178398,33	Картометрический, 0,1	-
4225	329296,54	2178417,89	Картометрический, 0,1	-
4226	329290,16	2178451,57	Картометрический, 0,1	-
4182	329290,02	2178452,31	Картометрический, 0,1	-
Часть №72				
4227	329354,68	2178623,12	Картометрический, 0,1	-
4228	329348,48	2178643,26	Картометрический, 0,1	-
4229	329332,99	2178677,33	Картометрический, 0,1	-
4230	329329,90	2178695,92	Картометрический, 0,1	-
4231	329311,31	2178689,73	Картометрический, 0,1	-
4232	329295,82	2178674,24	Картометрический, 0,1	-
4233	329295,82	2178663,10	Картометрический, 0,1	-
4234	329279,57	2178652,45	Картометрический, 0,1	-
4235	329293,90	2178634,27	Картометрический, 0,1	-
4236	329283,40	2178627,78	Картометрический, 0,1	-
4237	329288,94	2178616,91	Картометрический, 0,1	-

3. Сведения о характерных точках части (частей) границы объекта				
Обозначение характерных точек части границы	Координаты, м		Метод определения координат и средняя квадратическая погрешность положения характерной точки (Mt), м	Описание обозначения точки
	X	Y		
1	2	3	4	5
4238	329336,36	2178576,81	Картометрический, 0,1	-
4239	329354,20	2178555,54	Картометрический, 0,1	-
4240	329355,95	2178553,46	Картометрический, 0,1	-
4241	329355,78	2178555,02	Картометрический, 0,1	-
4242	329353,66	2178574,05	Картометрический, 0,1	-
4243	329363,65	2178600,90	Картометрический, 0,1	-
4244	329362,43	2178606,08	Картометрический, 0,1	-
4227	329354,68	2178623,12	Картометрический, 0,1	-
Часть №73				
4245	329873,23	2178578,12	Картометрический, 0,1	-
4246	329870,99	2178618,77	Картометрический, 0,1	-
4247	329873,03	2178646,20	Картометрический, 0,1	-
4248	329866,33	2178662,36	Картометрический, 0,1	-
4249	329866,33	2178720,87	Картометрический, 0,1	-
4250	329852,48	2178736,80	Картометрический, 0,1	-
4251	329827,44	2178740,15	Картометрический, 0,1	-
4252	329811,34	2178732,83	Картометрический, 0,1	-
4253	329802,59	2178712,24	Картометрический, 0,1	-
4254	329806,33	2178662,20	Картометрический, 0,1	-
4255	329816,04	2178626,88	Картометрический, 0,1	-
4256	329824,15	2178569,69	Картометрический, 0,1	-
4257	329818,17	2178532,56	Картометрический, 0,1	-
4258	329833,22	2178509,41	Картометрический, 0,1	-
4259	329851,03	2178506,85	Картометрический, 0,1	-
4260	329884,75	2178514,96	Картометрический, 0,1	-
4261	329887,52	2178539,39	Картометрический, 0,1	-
4245	329873,23	2178578,12	Картометрический, 0,1	-
Часть №74				
4262	330005,31	2178225,90	Картометрический, 0,1	-
4263	329989,12	2178254,03	Картометрический, 0,1	-
4264	330016,26	2178272,08	Картометрический, 0,1	-
4265	330010,79	2178289,61	Картометрический, 0,1	-
4266	329995,13	2178293,68	Картометрический, 0,1	-
4267	329965,57	2178267,98	Картометрический, 0,1	-
4268	329947,07	2178264,41	Картометрический, 0,1	-
4269	329946,60	2178270,83	Картометрический, 0,1	-
4270	329987,26	2178309,98	Картометрический, 0,1	-
4271	329986,99	2178310,19	Картометрический, 0,1	-
4272	329982,60	2178314,06	Картометрический, 0,1	-
4273	329981,44	2178318,14	Картометрический, 0,1	-
4274	329985,59	2178324,26	Картометрический, 0,1	-
4275	329982,71	2178327,86	Картометрический, 0,1	-
4276	329981,46	2178384,55	Картометрический, 0,1	-
4277	329969,62	2178402,62	Картометрический, 0,1	-

3. Сведения о характерных точках части (частей) границы объекта				
Обозначение характерных точек части границы	Координаты, м		Метод определения координат и средняя квадратическая погрешность положения характерной точки (M _t), м	Описание обозначения точки
	X	Y		
1	2	3	4	5
4278	329967,75	2178430,03	Картометрический, 0,1	-
4279	329960,90	2178455,57	Картометрический, 0,1	-
4280	329943,76	2178466,22	Картометрический, 0,1	-
4281	329929,75	2178468,65	Картометрический, 0,1	-
4282	329914,18	2178469,28	Картометрический, 0,1	-
4283	329892,94	2178480,48	Картометрический, 0,1	-
4284	329890,59	2178470,59	Картометрический, 0,1	-
4285	329879,29	2178467,64	Картометрический, 0,1	-
4286	329848,54	2178479,86	Картометрический, 0,1	-
4287	329818,15	2178471,37	Картометрический, 0,1	-
4288	329802,62	2178467,03	Картометрический, 0,1	-
4289	329782,36	2178456,91	Картометрический, 0,1	-
4290	329764,74	2178443,51	Картометрический, 0,1	-
4291	329765,66	2178427,73	Картометрический, 0,1	-
4292	329782,36	2178420,80	Картометрический, 0,1	-
4293	329838,76	2178424,37	Картометрический, 0,1	-
4294	329858,97	2178405,73	Картометрический, 0,1	-
4295	329869,11	2178396,37	Картометрический, 0,1	-
4296	329870,94	2178377,53	Картометрический, 0,1	-
4297	329859,03	2178354,31	Картометрический, 0,1	-
4298	329859,94	2178336,09	Картометрический, 0,1	-
4299	329918,08	2178303,00	Картометрический, 0,1	-
4300	329932,34	2178266,65	Картометрический, 0,1	-
4301	329927,35	2178262,37	Картометрический, 0,1	-
4302	329910,05	2178271,81	Картометрический, 0,1	-
4303	329886,11	2178294,04	Картометрический, 0,1	-
4304	329848,26	2178299,68	Картометрический, 0,1	-
4305	329840,41	2178303,48	Картометрический, 0,1	-
4306	329823,98	2178322,62	Картометрический, 0,1	-
4307	329817,59	2178343,01	Картометрический, 0,1	-
4308	329802,90	2178360,03	Картометрический, 0,1	-
4309	329765,66	2178359,49	Картометрический, 0,1	-
4310	329738,33	2178345,36	Картометрический, 0,1	-
4311	329730,61	2178341,37	Картометрический, 0,1	-
4312	329723,00	2178328,74	Картометрический, 0,1	-
4313	329723,20	2178323,77	Картометрический, 0,1	-
4314	329723,51	2178316,01	Картометрический, 0,1	-
4315	329723,80	2178308,60	Картометрический, 0,1	-
4316	329717,84	2178303,19	Картометрический, 0,1	-
4317	329717,76	2178302,67	Картометрический, 0,1	-
4318	329713,60	2178298,58	Картометрический, 0,1	-
4319	329700,71	2178304,40	Картометрический, 0,1	-
4320	329685,22	2178345,57	Картометрический, 0,1	-
4321	329653,80	2178360,79	Картометрический, 0,1	-

3. Сведения о характерных точках части (частей) границы объекта				
Обозначение характерных точек части границы	Координаты, м		Метод определения координат и средняя квадратическая погрешность положения характерной точки (Mt), м	Описание обозначения точки
	X	Y		
1	2	3	4	5
4322	329635,02	2178375,59	Картометрический, 0,1	-
4323	329621,92	2178371,71	Картометрический, 0,1	-
4324	329598,32	2178372,90	Картометрический, 0,1	-
4325	329580,11	2178396,25	Картометрический, 0,1	-
4326	329571,93	2178399,89	Картометрический, 0,1	-
4327	329569,59	2178400,94	Картометрический, 0,1	-
4328	329560,53	2178404,97	Картометрический, 0,1	-
4329	329554,87	2178414,57	Картометрический, 0,1	-
4330	329550,80	2178412,59	Картометрический, 0,1	-
4331	329569,51	2178388,11	Картометрический, 0,1	-
4332	329557,71	2178382,79	Картометрический, 0,1	-
4333	329573,95	2178353,04	Картометрический, 0,1	-
4334	329600,98	2178365,26	Картометрический, 0,1	-
4335	329629,81	2178322,26	Картометрический, 0,1	-
4336	329604,90	2178310,83	Картометрический, 0,1	-
4337	329636,74	2178258,30	Картометрический, 0,1	-
4338	329702,50	2178100,11	Картометрический, 0,1	-
4339	329702,49	2178100,10	Картометрический, 0,1	-
4340	329678,83	2178089,82	Картометрический, 0,1	-
4341	329689,65	2178067,27	Картометрический, 0,1	-
4342	329757,50	2178091,98	Картометрический, 0,1	-
4343	329829,89	2177951,03	Картометрический, 0,1	-
4344	329852,84	2177961,45	Картометрический, 0,1	-
4345	329888,10	2177896,95	Картометрический, 0,1	-
4346	329782,86	2177845,09	Картометрический, 0,1	-
4347	329776,95	2177858,34	Картометрический, 0,1	-
4348	329776,92	2177858,42	Картометрический, 0,1	-
4349	329764,18	2177855,82	Картометрический, 0,1	-
4350	329723,47	2177865,87	Картометрический, 0,1	-
4351	329722,33	2177870,77	Картометрический, 0,1	-
4352	329721,28	2177875,29	Картометрический, 0,1	-
4353	329764,70	2177885,84	Картометрический, 0,1	-
4354	329732,86	2177960,39	Картометрический, 0,1	-
4355	329678,67	2177972,51	Картометрический, 0,1	-
4356	329650,76	2178028,19	Картометрический, 0,1	-
4357	329593,59	2178005,75	Картометрический, 0,1	-
4358	329583,64	2178026,71	Картометрический, 0,1	-
4359	329413,20	2178381,83	Картометрический, 0,1	-
4360	329408,54	2178382,86	Картометрический, 0,1	-
4361	329403,71	2178380,62	Картометрический, 0,1	-
4362	329401,08	2178381,16	Картометрический, 0,1	-
4363	329397,80	2178382,88	Картометрический, 0,1	-
4364	329392,10	2178380,98	Картометрический, 0,1	-
4365	329388,30	2178377,02	Картометрический, 0,1	-

3. Сведения о характерных точках части (частей) границы объекта				
Обозначение характерных точек части границы	Координаты, м		Метод определения координат и средняя квадратическая погрешность положения характерной точки (M _t), м	Описание обозначения точки
	X	Y		
1	2	3	4	5
4366	329383,30	2178369,77	Картометрический, 0,1	-
4367	329361,26	2178353,68	Картометрический, 0,1	-
4368	329358,30	2178348,08	Картометрический, 0,1	-
4369	329356,75	2178344,20	Картометрический, 0,1	-
4370	329356,36	2178338,37	Картометрический, 0,1	-
4371	329357,14	2178335,27	Картометрический, 0,1	-
4372	329358,30	2178332,94	Картометрический, 0,1	-
4373	329362,58	2178329,83	Картометрический, 0,1	-
4374	329364,13	2178328,28	Картометрический, 0,1	-
4375	329368,40	2178325,56	Картометрический, 0,1	-
4376	329370,74	2178321,29	Картометрический, 0,1	-
4377	329371,51	2178318,57	Картометрический, 0,1	-
4378	329374,62	2178313,52	Картометрический, 0,1	-
4379	329378,17	2178309,71	Картометрический, 0,1	-
4380	329380,06	2178307,69	Картометрический, 0,1	-
4381	329387,83	2178301,09	Картометрический, 0,1	-
4382	329397,45	2178291,85	Картометрический, 0,1	-
4383	329397,75	2178291,03	Картометрический, 0,1	-
4384	329415,34	2178277,97	Картометрический, 0,1	-
4385	329419,38	2178259,26	Картометрический, 0,1	-
4386	329441,64	2178189,45	Картометрический, 0,1	-
4387	329450,24	2178150,50	Картометрический, 0,1	-
4388	329450,19	2178150,50	Картометрический, 0,1	-
4389	329450,48	2178149,72	Картометрический, 0,1	-
4390	329449,92	2178148,72	Картометрический, 0,1	-
4391	329443,54	2178147,69	Картометрический, 0,1	-
4392	329437,15	2178145,96	Картометрический, 0,1	-
4393	329433,52	2178143,72	Картометрический, 0,1	-
4394	329430,93	2178140,61	Картометрический, 0,1	-
4395	329430,24	2178136,99	Картометрический, 0,1	-
4396	329430,52	2178134,26	Картометрический, 0,1	-
4397	329421,03	2178128,35	Картометрический, 0,1	-
4398	329423,88	2178127,01	Картометрический, 0,1	-
4399	329434,42	2178102,80	Картометрический, 0,1	-
4400	329425,23	2178073,20	Картометрический, 0,1	-
4401	329437,79	2178054,14	Картометрический, 0,1	-
4402	329437,79	2178031,27	Картометрический, 0,1	-
4403	329465,37	2178005,48	Картометрический, 0,1	-
4404	329457,97	2177985,30	Картометрический, 0,1	-
4405	329463,35	2177971,40	Картометрический, 0,1	-
4406	329486,22	2177953,68	Картометрический, 0,1	-
4407	329505,28	2177961,53	Картометрический, 0,1	-
4408	329505,95	2177985,97	Картометрический, 0,1	-
4409	329515,15	2178001,67	Картометрический, 0,1	-

3. Сведения о характерных точках части (частей) границы объекта				
Обозначение характерных точек части границы	Координаты, м		Метод определения координат и средняя квадратическая погрешность положения характерной точки (Mt), м	Описание обозначения точки
	X	Y		
1	2	3	4	5
4410	329540,02	2178006,78	Картометрический, 0,1	-
4411	329548,37	2178029,48	Картометрический, 0,1	-
4412	329558,64	2178031,23	Картометрический, 0,1	-
4413	329557,30	2178001,67	Картометрический, 0,1	-
4414	329565,89	2177998,27	Картометрический, 0,1	-
4415	329575,06	2177964,42	Картометрический, 0,1	-
4416	329589,01	2177959,22	Картометрический, 0,1	-
4417	329622,34	2177968,07	Картометрический, 0,1	-
4418	329634,21	2177959,84	Картометрический, 0,1	-
4419	329679,10	2177961,30	Картометрический, 0,1	-
4420	329687,64	2177956,20	Картометрический, 0,1	-
4421	329692,43	2177945,78	Картометрический, 0,1	-
4422	329686,39	2177936,30	Картометрический, 0,1	-
4423	329687,02	2177923,81	Картометрический, 0,1	-
4424	329707,74	2177911,93	Картометрический, 0,1	-
4425	329743,46	2177913,39	Картометрический, 0,1	-
4426	329752,63	2177896,00	Картометрический, 0,1	-
4427	329720,86	2177882,04	Картометрический, 0,1	-
4428	329695,56	2177882,67	Картометрический, 0,1	-
4429	329632,34	2177921,41	Картометрический, 0,1	-
4430	329616,51	2177921,41	Картометрический, 0,1	-
4431	329597,60	2177911,56	Картометрический, 0,1	-
4432	329571,72	2177912,00	Картометрический, 0,1	-
4433	329559,99	2177908,50	Картометрический, 0,1	-
4434	329576,20	2177863,68	Картометрический, 0,1	-
4435	329584,29	2177825,75	Картометрический, 0,1	-
4436	329603,51	2177790,34	Картометрический, 0,1	-
4437	329619,70	2177778,70	Картометрический, 0,1	-
4438	329619,70	2177769,09	Картометрический, 0,1	-
4439	329573,48	2177766,64	Картометрический, 0,1	-
4440	329570,10	2177744,49	Картометрический, 0,1	-
4441	329583,78	2177733,16	Картометрический, 0,1	-
4442	329612,75	2177731,10	Картометрический, 0,1	-
4443	329635,99	2177706,98	Картометрический, 0,1	-
4444	329683,35	2177702,57	Картометрический, 0,1	-
4445	329714,33	2177679,49	Картометрический, 0,1	-
4446	329864,66	2177676,31	Картометрический, 0,1	-
4447	329875,18	2177688,48	Картометрический, 0,1	-
4448	329871,67	2177701,64	Картометрический, 0,1	-
4449	329826,06	2177727,40	Картометрический, 0,1	-
4450	329814,22	2177743,74	Картометрический, 0,1	-
4451	329816,41	2177765,67	Картометрический, 0,1	-
4452	329853,36	2177773,68	Картометрический, 0,1	-
4453	329864,33	2177784,20	Картометрический, 0,1	-

3. Сведения о характерных точках части (частей) границы объекта				
Обозначение характерных точек части границы	Координаты, м		Метод определения координат и средняя квадратическая погрешность положения характерной точки (Mt), м	Описание обозначения точки
	X	Y		
1	2	3	4	5
4454	329867,00	2177812,71	Картометрический, 0,1	-
4455	329895,46	2177817,22	Картометрический, 0,1	-
4456	329900,39	2177830,46	Картометрический, 0,1	-
4457	329917,86	2177834,97	Картометрический, 0,1	-
4458	329923,92	2177844,41	Картометрический, 0,1	-
4459	329919,41	2177853,15	Картометрический, 0,1	-
4460	329899,69	2177855,96	Картометрический, 0,1	-
4461	329887,29	2177894,01	Картометрический, 0,1	-
4462	329901,66	2177896,49	Картометрический, 0,1	-
4463	329891,37	2177929,11	Картометрический, 0,1	-
4464	329893,06	2177945,92	Картометрический, 0,1	-
4465	329849,51	2178015,16	Картометрический, 0,1	-
4466	329892,49	2178044,50	Картометрический, 0,1	-
4467	329900,65	2178065,09	Картометрический, 0,1	-
4468	329862,47	2178118,54	Картометрический, 0,1	-
4469	329871,78	2178130,41	Картометрический, 0,1	-
4470	329885,08	2178143,25	Картометрический, 0,1	-
4471	329911,93	2178153,00	Картометрический, 0,1	-
4472	329947,86	2178178,62	Картометрический, 0,1	-
4473	329968,52	2178174,87	Картометрический, 0,1	-
4474	329992,47	2178183,63	Картометрический, 0,1	-
4475	330002,02	2178180,82	Картометрический, 0,1	-
4476	329999,36	2178156,08	Картометрический, 0,1	-
4477	330007,03	2178153,89	Картометрический, 0,1	-
4478	330059,31	2178185,98	Картометрический, 0,1	-
4479	330057,59	2178214,32	Картометрический, 0,1	-
4480	330047,89	2178229,97	Картометрический, 0,1	-
4481	330035,52	2178232,32	Картометрический, 0,1	-
4482	330022,21	2178222,61	Картометрический, 0,1	-
4262	330005,31	2178225,90	Картометрический, 0,1	-
Часть №75				
4483	329968,44	2178771,35	Картометрический, 0,1	-
4484	329989,53	2178823,57	Картометрический, 0,1	-
4485	329983,02	2178843,68	Картометрический, 0,1	-
4486	329963,74	2178862,95	Картометрический, 0,1	-
4487	329939,39	2178867,34	Картометрический, 0,1	-
4488	329903,84	2178856,49	Картометрический, 0,1	-
4489	329896,11	2178875,07	Картометрический, 0,1	-
4490	329883,18	2178877,84	Картометрический, 0,1	-
4491	329871,41	2178869,30	Картометрический, 0,1	-
4492	329872,79	2178853,14	Картометрический, 0,1	-
4493	329896,80	2178794,62	Картометрический, 0,1	-
4494	329900,15	2178761,50	Картометрический, 0,1	-
4495	329914,00	2178739,11	Картометрический, 0,1	-

3. Сведения о характерных точках части (частей) границы объекта				
Обозначение характерных точек части границы	Координаты, м		Метод определения координат и средняя квадратическая погрешность положения характерной точки (M _t), м	Описание обозначения точки
	X	Y		
1	2	3	4	5
4496	329916,08	2178678,63	Картометрический, 0,1	-
4497	329880,53	2178660,05	Картометрический, 0,1	-
4498	329880,37	2178638,19	Картометрический, 0,1	-
4499	329897,87	2178617,81	Картометрический, 0,1	-
4500	329897,87	2178570,65	Картометрический, 0,1	-
4501	329893,50	2178552,51	Картометрический, 0,1	-
4502	329901,29	2178530,00	Картометрический, 0,1	-
4503	329930,42	2178519,12	Картометрический, 0,1	-
4504	329955,07	2178525,22	Картометрический, 0,1	-
4505	329983,03	2178520,19	Картометрический, 0,1	-
4506	330012,42	2178490,29	Картометрический, 0,1	-
4507	330027,60	2178489,42	Картометрический, 0,1	-
4508	330053,36	2178512,20	Картометрический, 0,1	-
4509	330085,77	2178519,28	Картометрический, 0,1	-
4510	330092,28	2178544,47	Картометрический, 0,1	-
4511	330029,72	2178639,02	Картометрический, 0,1	-
4512	330015,71	2178683,46	Картометрический, 0,1	-
4513	329987,83	2178716,15	Картометрический, 0,1	-
4483	329968,44	2178771,35	Картометрический, 0,1	-
Часть №76				
4514	323455,79	2169149,44	Картометрический, 0,1	-
4515	323450,17	2169138,58	Картометрический, 0,1	-
4516	323454,94	2169122,96	Картометрический, 0,1	-
4517	323437,41	2169100,85	Картометрический, 0,1	-
4518	323435,41	2169083,80	Картометрический, 0,1	-
4519	323447,70	2169081,61	Картометрический, 0,1	-
4520	323475,61	2169090,85	Картометрический, 0,1	-
4521	323485,90	2169090,28	Картометрический, 0,1	-
4522	323502,38	2169076,84	Картометрический, 0,1	-
4523	323508,57	2169077,13	Картометрический, 0,1	-
4524	323518,86	2169096,09	Картометрический, 0,1	-
4525	323515,82	2169130,77	Картометрический, 0,1	-
4526	323490,38	2169135,72	Картометрический, 0,1	-
4527	323474,47	2169149,44	Картометрический, 0,1	-
4514	323455,79	2169149,44	Картометрический, 0,1	-
Часть №77				
4528	323386,57	2169025,32	Картометрический, 0,1	-
4529	323382,27	2169013,67	Картометрический, 0,1	-
4530	323386,26	2169003,49	Картометрический, 0,1	-
4531	323420,68	2168978,30	Картометрический, 0,1	-
4532	323425,25	2168954,96	Картометрический, 0,1	-
4533	323448,65	2168936,66	Картометрический, 0,1	-
4534	323477,14	2168926,81	Картометрический, 0,1	-
4535	323495,44	2168937,35	Картометрический, 0,1	-

3. Сведения о характерных точках части (частей) границы объекта				
Обозначение характерных точек части границы	Координаты, м		Метод определения координат и средняя квадратическая погрешность положения характерной точки (Mt), м	Описание обозначения точки
	X	Y		
1	2	3	4	5
4536	323504,94	2168957,39	Картометрический, 0,1	-
4537	323522,66	2168964,80	Картометрический, 0,1	-
4538	323525,83	2168994,64	Картометрический, 0,1	-
4539	323492,46	2169053,41	Картометрический, 0,1	-
4540	323472,36	2169045,25	Картометрический, 0,1	-
4541	323471,47	2169027,18	Картометрический, 0,1	-
4542	323405,36	2169030,57	Картометрический, 0,1	-
4528	323386,57	2169025,32	Картометрический, 0,1	-

ОПИСАНИЕ МЕСТОПОЛОЖЕНИЯ ГРАНИЦ

Территориальная зона "P1 - зона озелененных территорий общего пользования"

(наименование объекта)

Сведения о местоположении измененных (уточненных) границ объекта

1. Система координат МСК-47 зона 2

2. Сведения о характерных точках границ объекта

Обозначение характерных точек границ	Существующие координаты, м		Измененные (уточненные) координаты, м		Метод определения координат и средняя квадратическая погрешность положения характерной точки	Описание обозначения точки
	X	Y	X	Y		
1	2	3	4	5	6	7
-	-	-	-	-	-	-

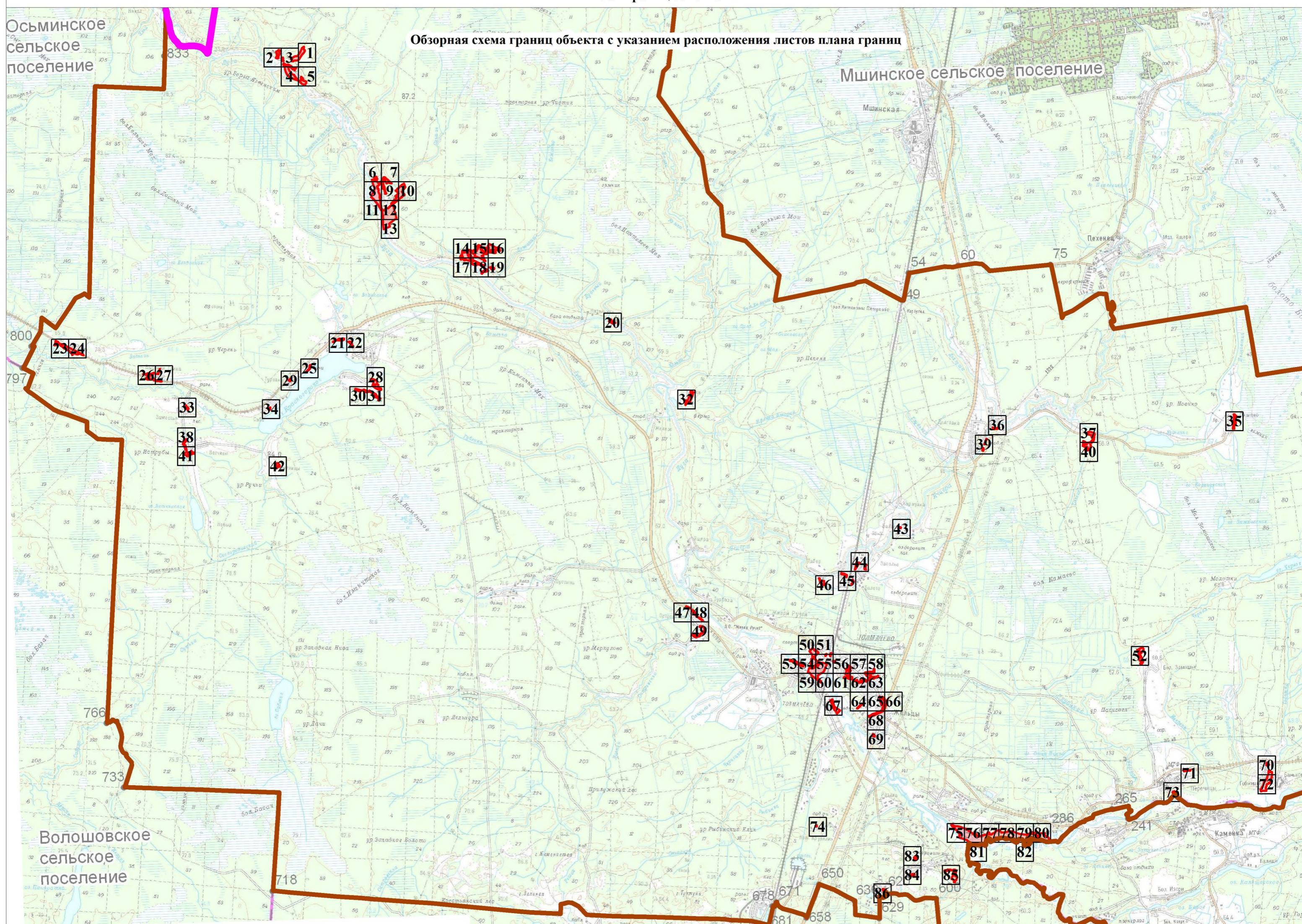
3. Сведения о характерных точках части (частей) границы объекта						
Обозначение характерных точек границ	Существующие координаты, м		Измененные (уточненные) координаты, м		Метод определения координат и средняя квадратическая погрешность положения характерной точки (Mt), м	Описание обозначения точки
	X	Y	X	Y		
1	2	3	4	5	6	7
Часть №1						
-	-	-	-	-	-	-

ОПИСАНИЕ МЕСТОПОЛОЖЕНИЯ ГРАНИЦ

Территориальная зона "Р1 - зона объектов озеленения общего пользования"

(наименование объекта)

План границ объекта



Используемые условные знаки и обозначения:

- Городского поселения
- Граница объекта
- 9 Рамка и номер листа плана границ

Подпись _____ Дата " 28 " ноября 2018 г.

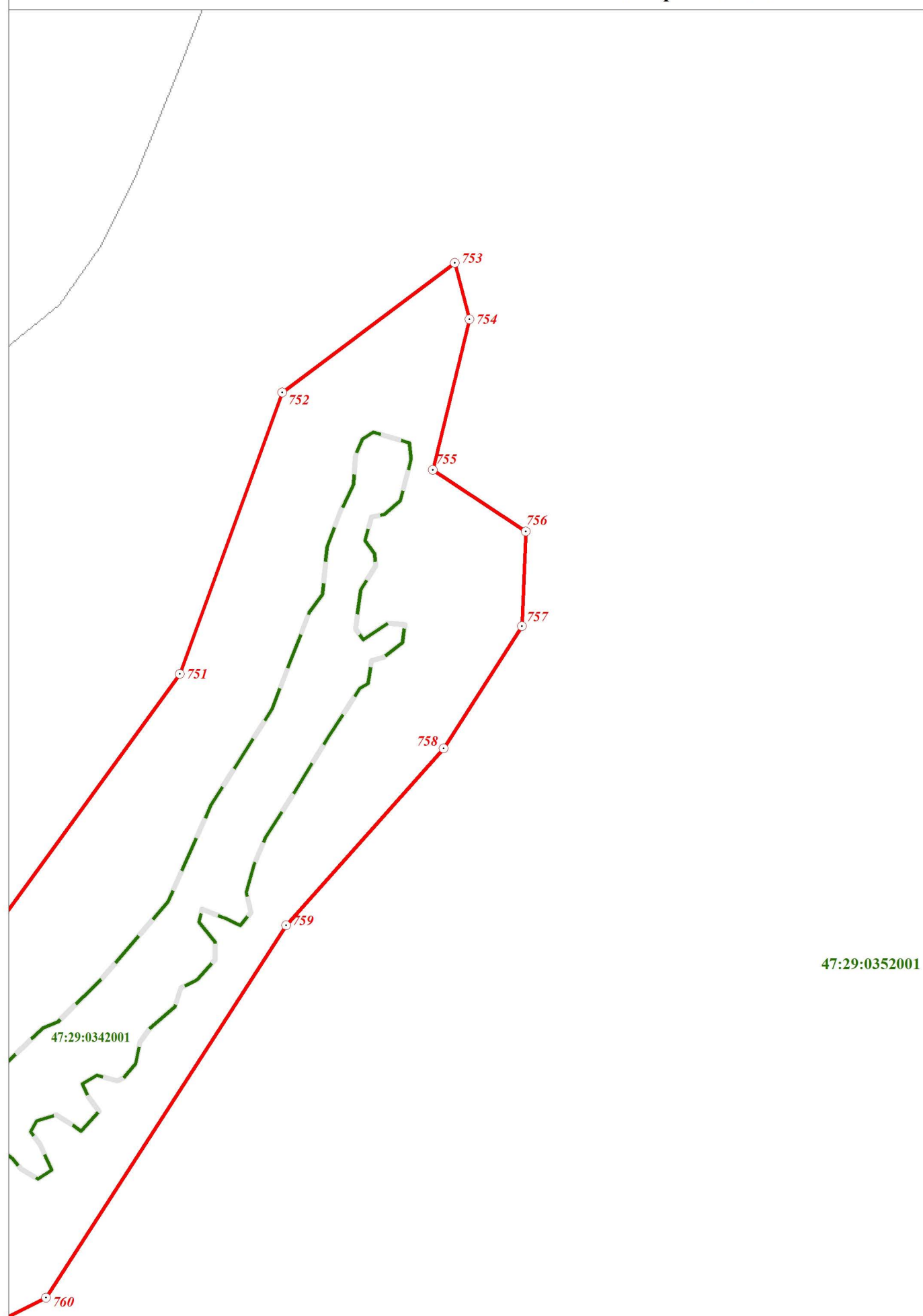
Место для оттиска печати (при наличии) лица, составившего карту (план) границ объекта землеустройства

ОПИСАНИЕ МЕСТОПОЛОЖЕНИЯ ГРАНИЦ

Территориальная зона "Р1 - зона озеленения общего пользования"

(наименование объекта)

План границ объекта



Масштаб 1:2 000

Используемые условные знаки и обозначения:

- | | |
|--|---|
| | Граница объекта |
| | Граница кадастрового квартала |
| | Граница земельного участка, сведения о котором внесены в ЕГРН |
| | Характерная точка границы объекта землеустройства |
| | Номер земельного участка, сведения о границах которого внесены в ЕГРН, в кадастровом квартале |
| | Номер кадастрового квартала |

Подпись _____ Дата " 28 " ноября 2018 г.

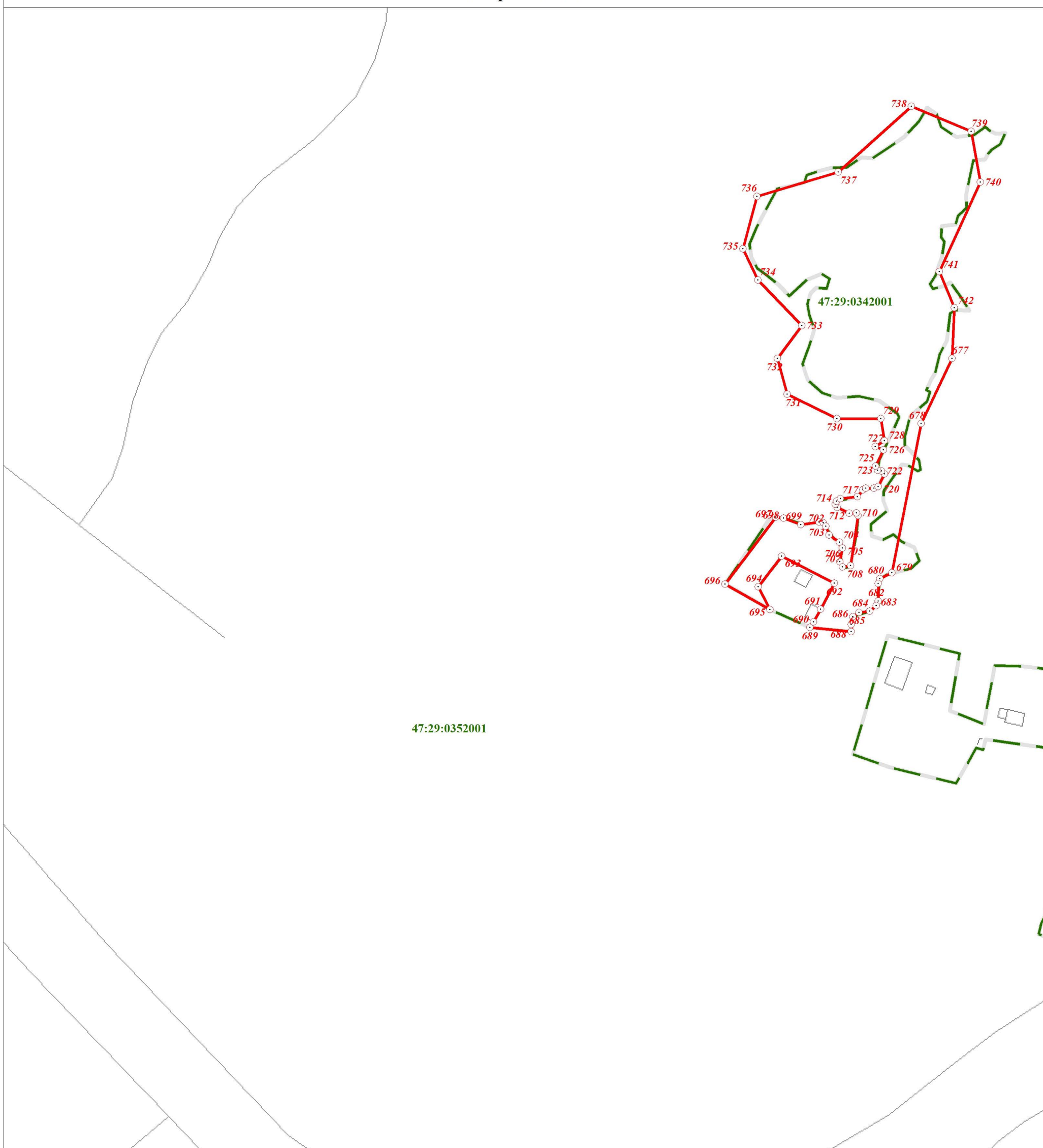
Место для оттиска печати (при наличии) лица,
составившего описание местоположения границ

ОПИСАНИЕ МЕСТОПОЛОЖЕНИЯ ГРАНИЦ

Территориальная зона "Р1 - зона озеленения общего пользования"

(наименование объекта)

План границ объекта



47:29:0352001

Масштаб 1:2 000

Используемые условные знаки и обозначения:

- | | |
|--|---|
| | Граница объекта |
| | Граница кадастрового квартала |
| | Граница земельного участка, сведения о котором внесены в ЕГРН |
| | Характерная точка границы объекта землеустройства |
| | Номер земельного участка, сведения о границах которого внесены в ЕГРН, в кадастровом квартале |
| | Номер кадастрового квартала |

Подпись _____ Дата " 28 " ноября 2018 г.

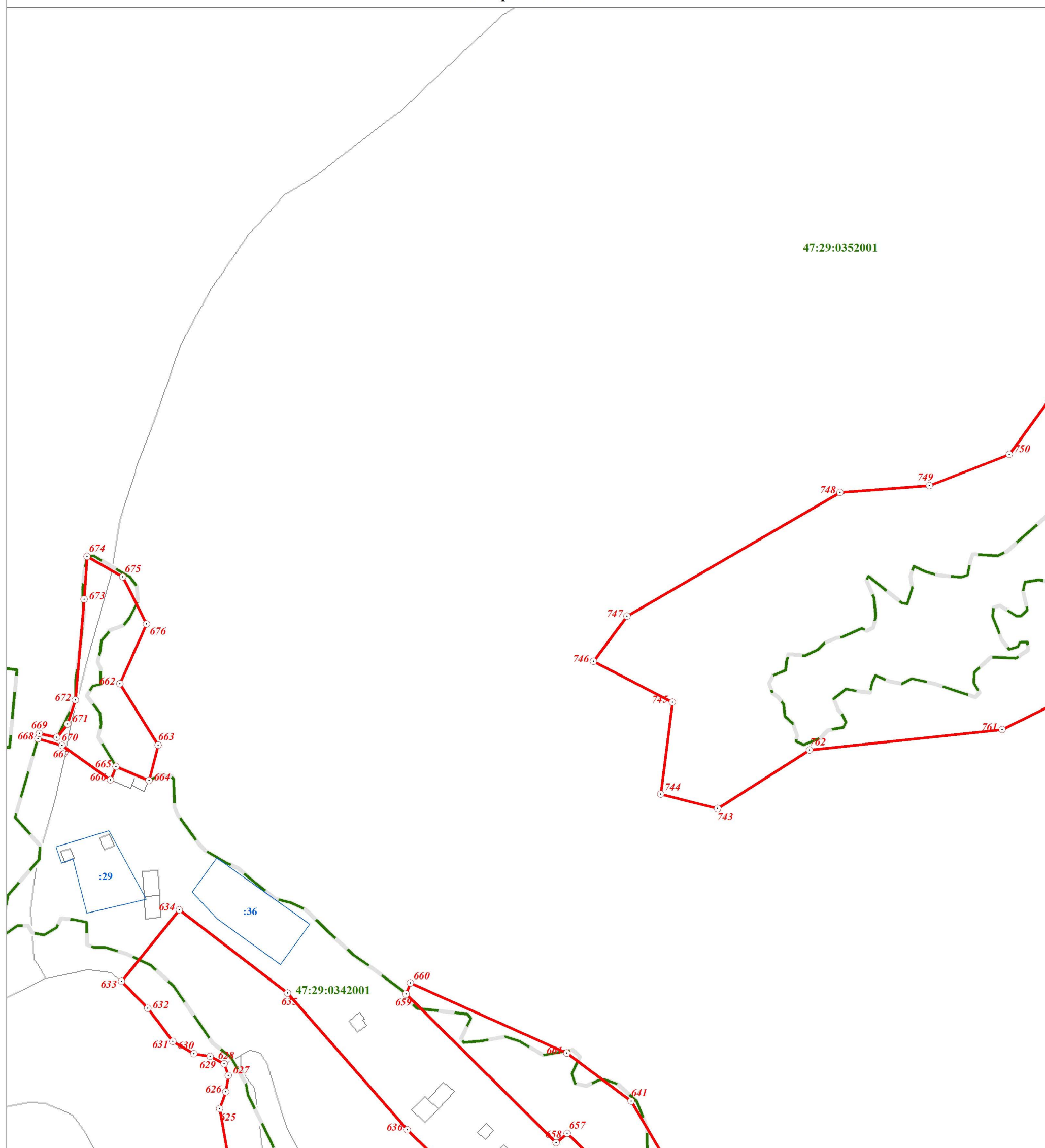
Место для оттиска печати (при наличии) лица,
составившего описание местоположения границ

ОПИСАНИЕ МЕСТОПОЛОЖЕНИЯ ГРАНИЦ

Территориальная зона "Р1 - зона озеленения общего пользования"

(наименование объекта)

План границ объекта



Масштаб 1:2 000

Используемые условные знаки и обозначения:

- Граница объекта
- Граница кадастрового квартала
- Граница земельного участка, сведения о котором внесены в ЕГРН
- 22 Характерная точка границы объекта землеустройства
- :483 Номер земельного участка, сведения о границах которого внесены в ЕГРН, в кадастровом квартале
- 47:29:0646002 Номер кадастрового квартала

Подпись _____ Дата " 28 " ноября 2018 г.

Место для оттиска печати (при наличии) лица,
составившего описание местоположения границ

ОПИСАНИЕ МЕСТОПОЛОЖЕНИЯ ГРАНИЦ

Территориальная зона "Р1 - зона озеленения общего пользования"

(наименование объекта)

План границ объекта



Масштаб 1:2 000

Используемые условные знаки и обозначения:

- Граница объекта
- Граница кадастрового квартала
- Граница земельного участка, сведения о котором внесены в ЕГРН
- 22 Характерная точка границы объекта землеустройства
- 483 Номер земельного участка, сведения о границах которого внесены в ЕГРН, в кадастровом квартале
- 47:29:0646002 Номер кадастрового квартала

Подпись _____ Дата " 28 " ноября 2018 г.

Место для оттиска печати (при наличии) лица,
составившего описание местоположения границ

ОПИСАНИЕ МЕСТОПОЛОЖЕНИЯ ГРАНИЦ

Территориальная зона "Р1 - зона озеленения общего пользования"

(наименование объекта)

План границ объекта



Масштаб 1:2 000

Используемые условные знаки и обозначения:

- | | |
|--|---|
| | Граница объекта |
| | Граница кадастрового квартала |
| | Граница земельного участка, сведения о котором внесены в ЕГРН |
| | Характерная точка границы объекта землеустройства |
| | Номер земельного участка, сведения о границах которого внесены в ЕГРН, в кадастровом квартале |
| | Номер кадастрового квартала |

Подпись _____ Дата " 28 " ноября 2018 г.

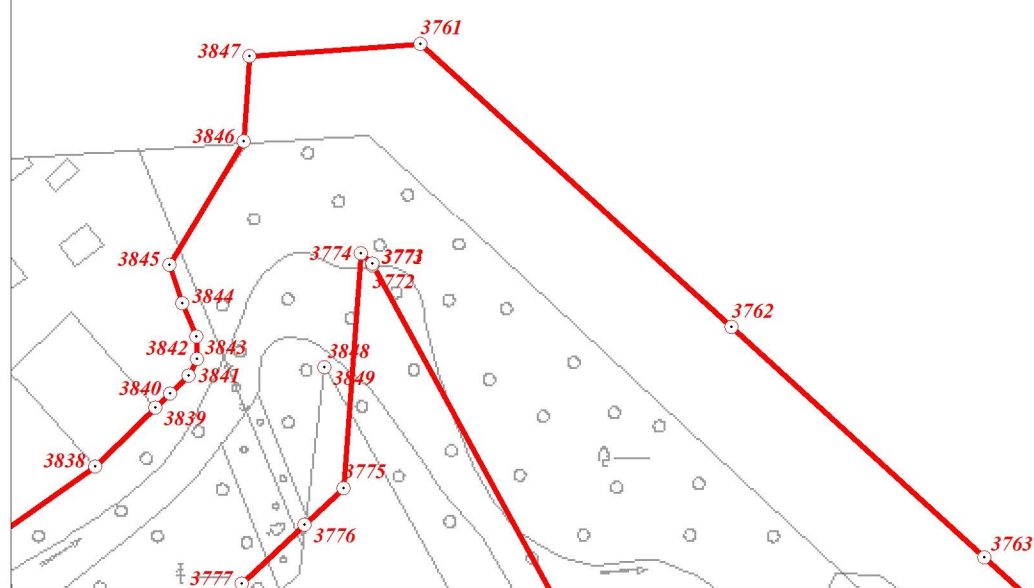
Место для оттиска печати (при наличии) лица,
составившего описание местоположения границ

ОПИСАНИЕ МЕСТОПОЛОЖЕНИЯ ГРАНИЦ

Территориальная зона "Р1 - зона озеленения общего пользования"

(наименование объекта)

План границ объекта



Масштаб 1:2 000

Используемые условные знаки и обозначения:

- Граница объекта
- Граница кадастрового квартала
- Граница земельного участка, сведения о котором внесены в ЕГРН
- 22 Характерная точка границы объекта землеустройства
- :483 Номер земельного участка, сведения о границах которого внесены в ЕГРН, в кадастровом квартале
- 47:29:0646002 Номер кадастрового квартала

Подпись _____ Дата " 28 " ноября 2018 г.

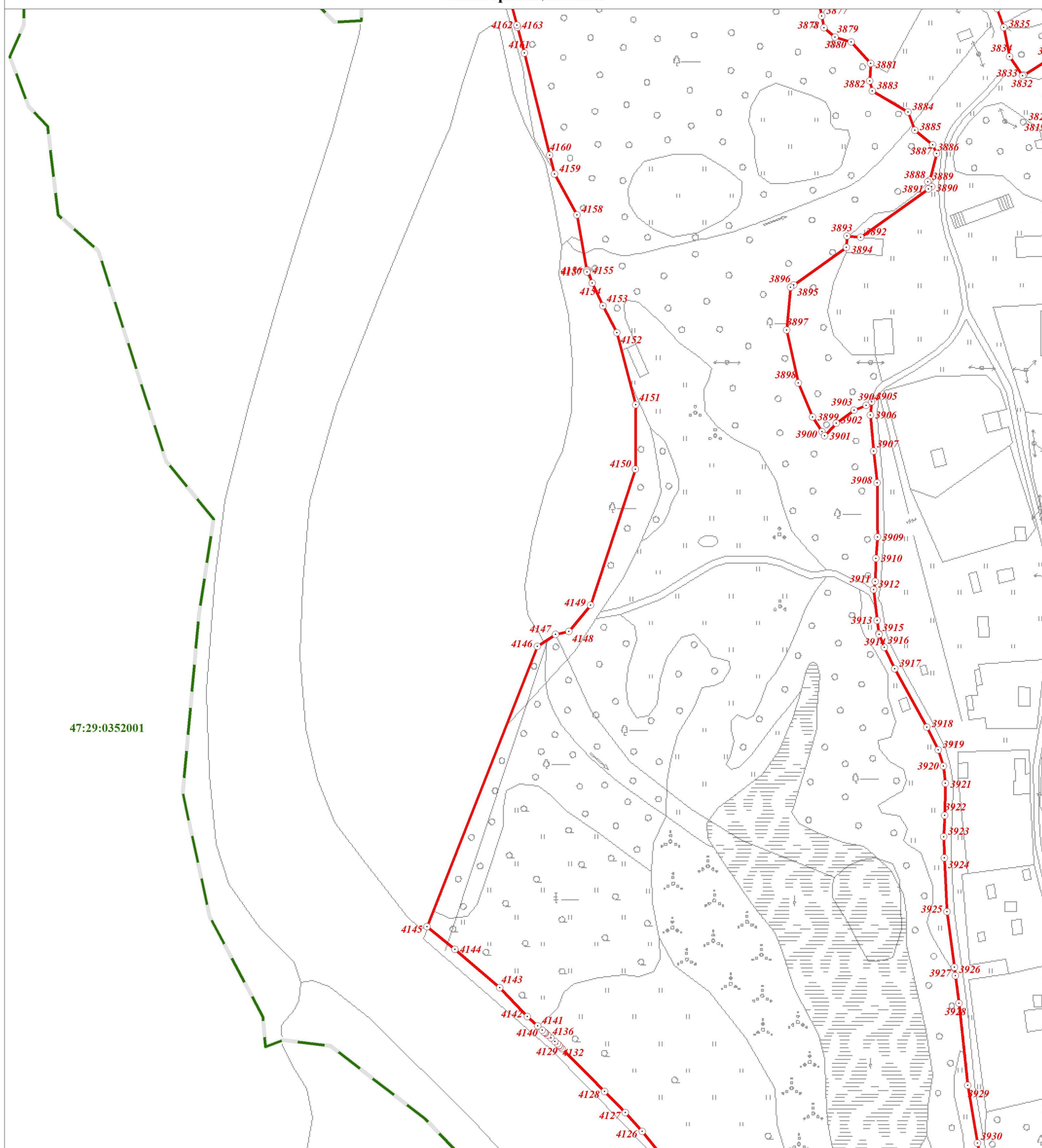
Место для оттиска печати (при наличии) лица,
составившего описание местоположения границ

ОПИСАНИЕ МЕСТОПОЛОЖЕНИЯ ГРАНИЦ

Территориальная зона "Р1 - зона озеленения общего пользования"

(наименование объекта)

План границ объекта



47:29:0352001

Масштаб 1:2 000

Используемые условные знаки и обозначения:

- Граница объекта
- - - Граница кадастрового квартала
- Граница земельного участка, сведения о котором внесены в ЕГРН
- 22 Характерная точка границы объекта землеустройства
- :483 Номер земельного участка, сведения о границах которого внесены в ЕГРН, в кадастровом квартале
- 47:29:0646002 Номер кадастрового квартала

Подпись _____ Дата " 28 " ноября 2018 г.

Место для оттиска печати (при наличии) лица,
составившего описание местоположения границ

ОПИСАНИЕ МЕСТОПОЛОЖЕНИЯ ГРАНИЦ

Территориальная зона "Р1 - зона озеленения общего пользования"







(наименование объекта)

План границ объекта



Масштаб 1:2 000

Используемые условные знаки и обозначения:

	Граница объекта
	Граница кадастрового квартала
	Граница земельного участка, сведения о котором внесены в ЕГРН
	Характерная точка границы объекта землеустройства
	Номер земельного участка, сведения о границах которого внесены в ЕГРН, в кадастровом квартале
	Номер кадастрового квартала

Подпись _____ Дата " 28 " ноября 2018 г.

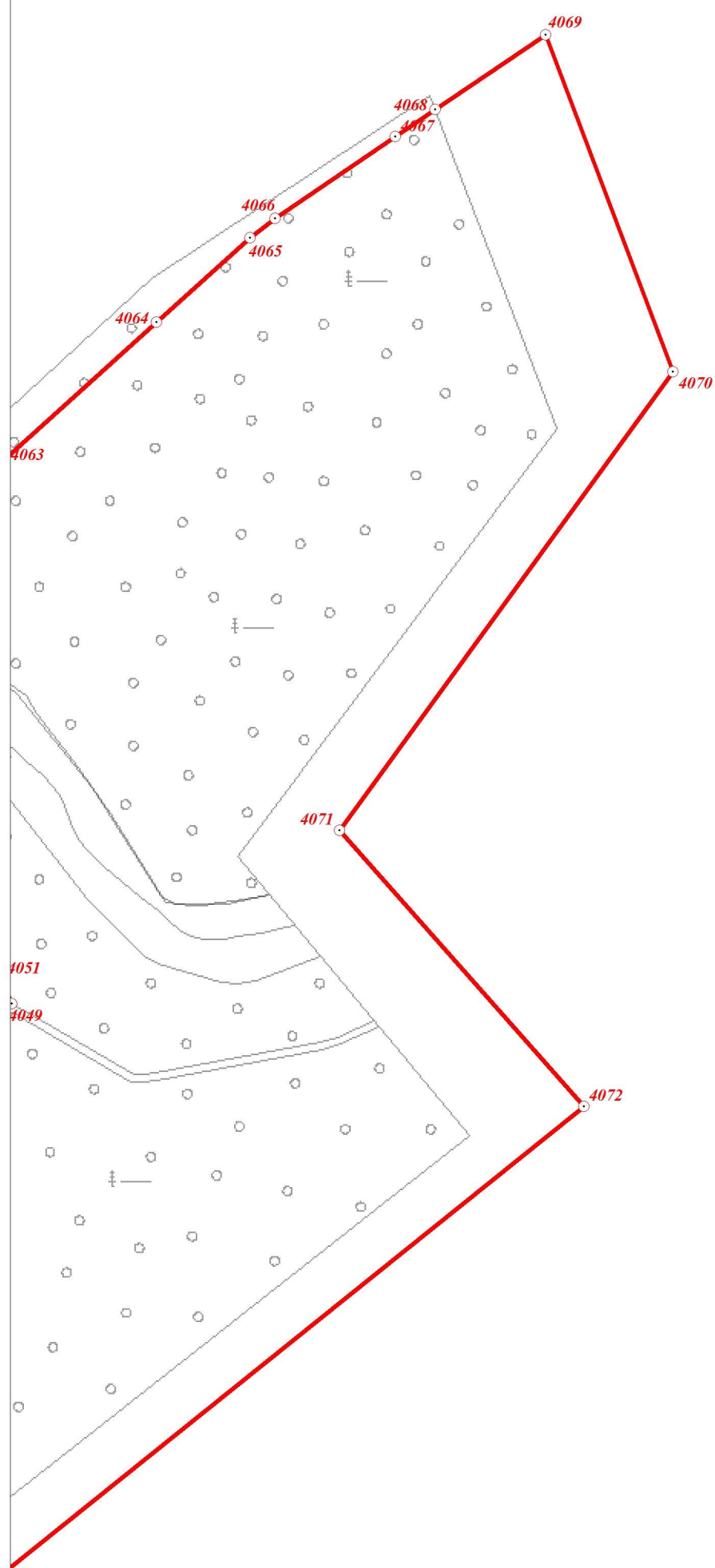
Место для оттиска печати (при наличии) лица,
составившего описание местоположения границ

ОПИСАНИЕ МЕСТОПОЛОЖЕНИЯ ГРАНИЦ

Территориальная зона "Р1 - зона озеленения общего пользования"






(наименование объекта)

План границ объекта



Масштаб 1:2 000

Используемые условные знаки и обозначения:

- | | |
|---|---|
|  | Граница объекта |
|  | Граница кадастрового квартала |
|  | Граница земельного участка, сведения о котором внесены в ЕГРН |
|  | Характерная точка границы объекта землеустройства |
|  | Номер земельного участка, сведения о границах которого внесены в ЕГРН, в кадастровом квартале |
| 47:29:0646002 | Номер кадастрового квартала |

Подпись _____ Дата " 28 " ноября 2018 г.

Место для оттиска печати (при наличии) лица,
составившего описание местоположения границ

ОПИСАНИЕ МЕСТОПОЛОЖЕНИЯ ГРАНИЦ

Территориальная зона "Р1 - зона озеленения общего пользования"

(наименование объекта)

План границ объекта



Масштаб 1:2 000

Используемые условные знаки и обозначения:

	Граница объекта
	Граница кадастрового квартала
	Граница земельного участка, сведения о котором внесены в ЕГРН
	Характерная точка границы объекта землеустройства
	Номер земельного участка, сведения о границах которого внесены в ЕГРН, в кадастровом квартале
	Номер кадастрового квартала

Подпись _____ Дата " 28 " ноября 2018 г.

Место для оттиска печати (при наличии) лица,
составившего описание местоположения границ

ОПИСАНИЕ МЕСТОПОЛОЖЕНИЯ ГРАНИЦ

Территориальная зона "Р1 - зона озеленения общего пользования"

(наименование объекта)

План границ объекта



Масштаб 1:2 000

Используемые условные знаки и обозначения:

- Граница объекта
- - - Граница кадастрового квартала
- Граница земельного участка, сведения о котором внесены в ЕГРН
- 22 Характерная точка границы объекта землеустройства
- :483 Номер земельного участка, сведения о границах которого внесены в ЕГРН, в кадастровом квартале
- 47:29:0646002 Номер кадастрового квартала

Подпись _____ Дата " 28 " ноября 2018 г.

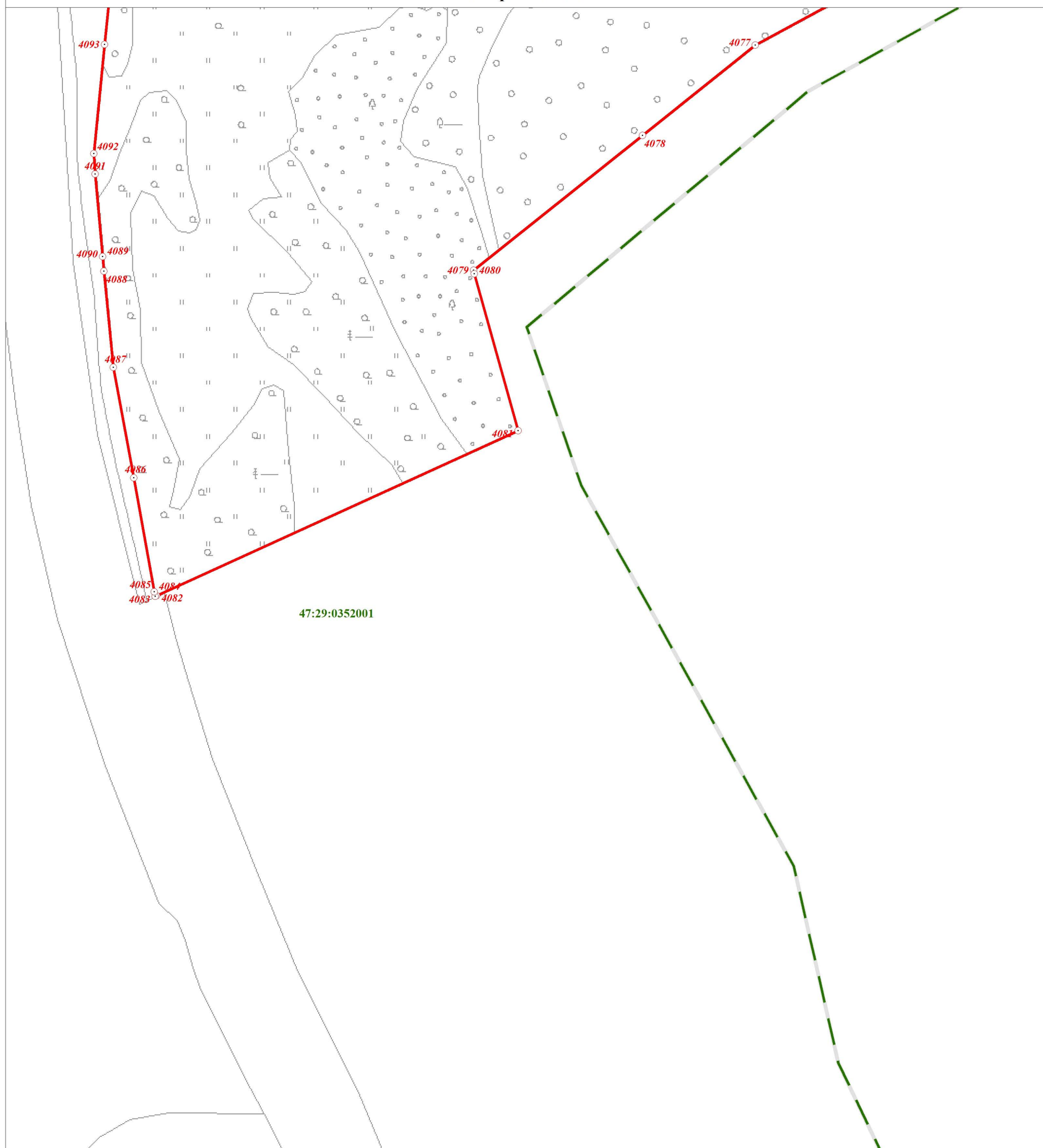
Место для оттиска печати (при наличии) лица,
составившего описание местоположения границ

ОПИСАНИЕ МЕСТОПОЛОЖЕНИЯ ГРАНИЦ

Территориальная зона "Р1 - зона озеленения общего пользования"

(наименование объекта)

План границ объекта



Масштаб 1:2 000

Используемые условные знаки и обозначения:

- Граница объекта
- - - Граница кадастрового квартала
- Граница земельного участка, сведения о котором внесены в ЕГРН
- 22 Характерная точка границы объекта землеустройства
- 483 Номер земельного участка, сведения о границах которого внесены в ЕГРН, в кадастровом квартале
- 47:29:0646002 Номер кадастрового квартала

Подпись _____ Дата " 28 " ноября 2018 г.

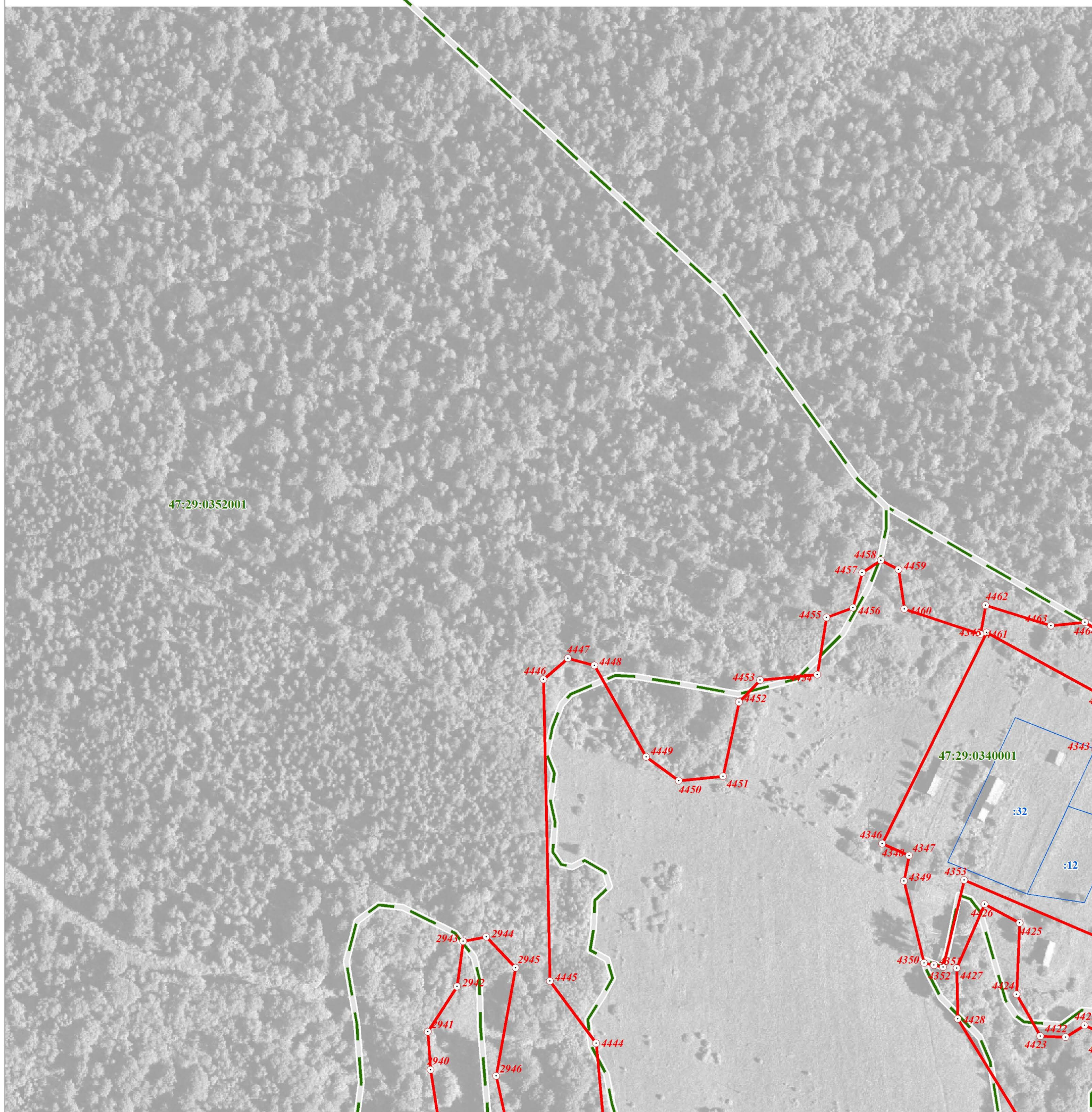
Место для оттиска печати (при наличии) лица,
составившего описание местоположения границ

ОПИСАНИЕ МЕСТОПОЛОЖЕНИЯ ГРАНИЦ

Территориальная зона "Р1 - зона озеленения общего пользования"

(наименование объекта)

План границ объекта



Масштаб 1:2 000

Используемые условные знаки и обозначения:

- Граница объекта
- - - Граница кадастрового квартала
- Граница земельного участка, сведения о котором внесены в ЕГРН
- 22 Характерная точка границы объекта землеустройства
- 483 Номер земельного участка, сведения о границах которого внесены в ЕГРН, в кадастровом квартале
- 47:29:0646002 Номер кадастрового квартала

Подпись _____ Дата " 28 " ноября 2018 г.

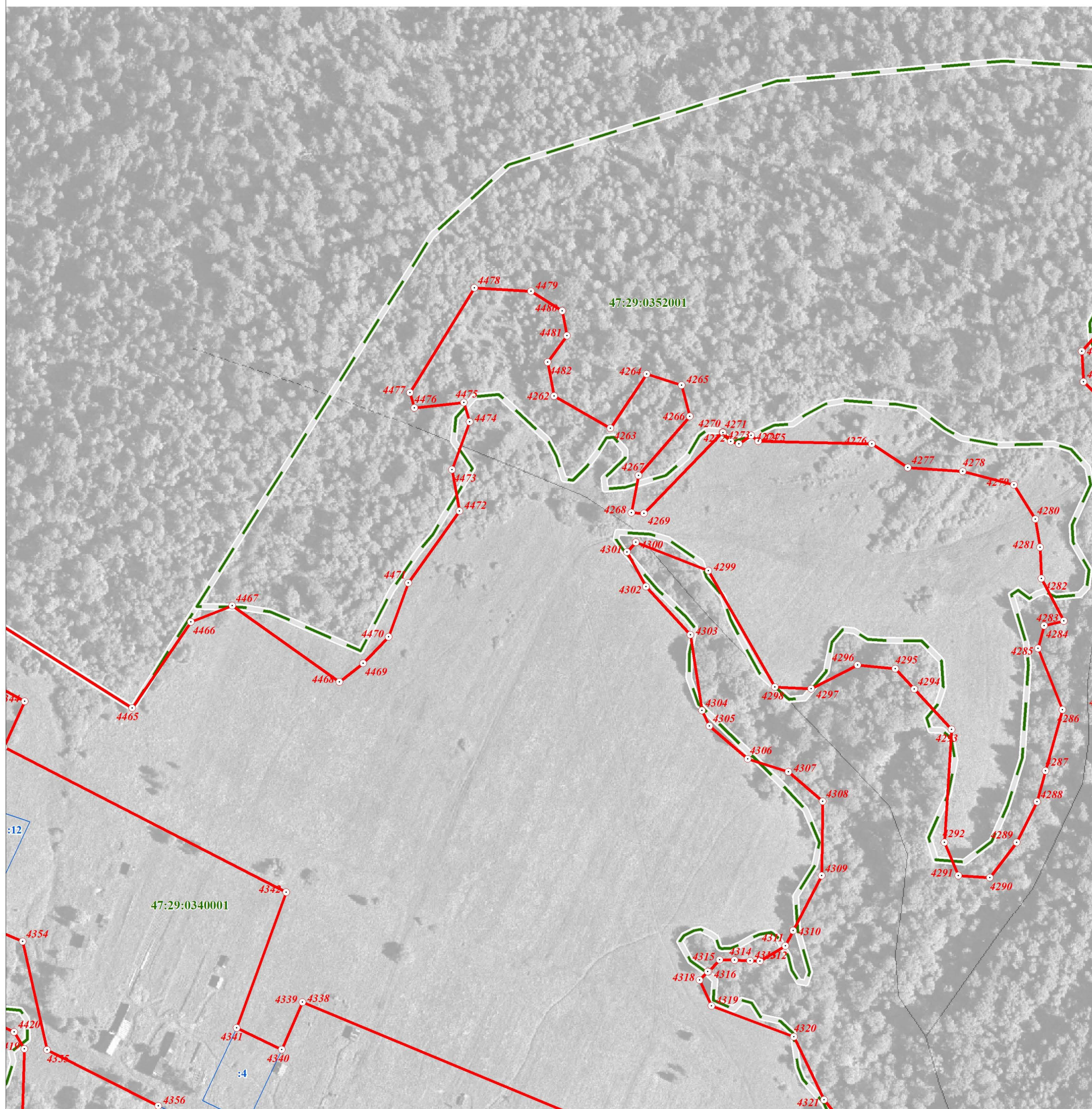
Место для оттиска печати (при наличии) лица,
составившего описание местоположения границ

ОПИСАНИЕ МЕСТОПОЛОЖЕНИЯ ГРАНИЦ

Территориальная зона "Р1 - зона озеленения общего пользования"

(наименование объекта)

План границ объекта



Масштаб 1:2 000

Используемые условные знаки и обозначения:

- Граница объекта
- - - Граница кадастрового квартала
- Граница земельного участка, сведения о котором внесены в ЕГРН
- 22 Характерная точка границы объекта землеустройства
- :483 Номер земельного участка, сведения о границах которого внесены в ЕГРН, в кадастровом квартале
- 47:29:0646002 Номер кадастрового квартала

Подпись _____ Дата " 28 " ноября 2018 г.

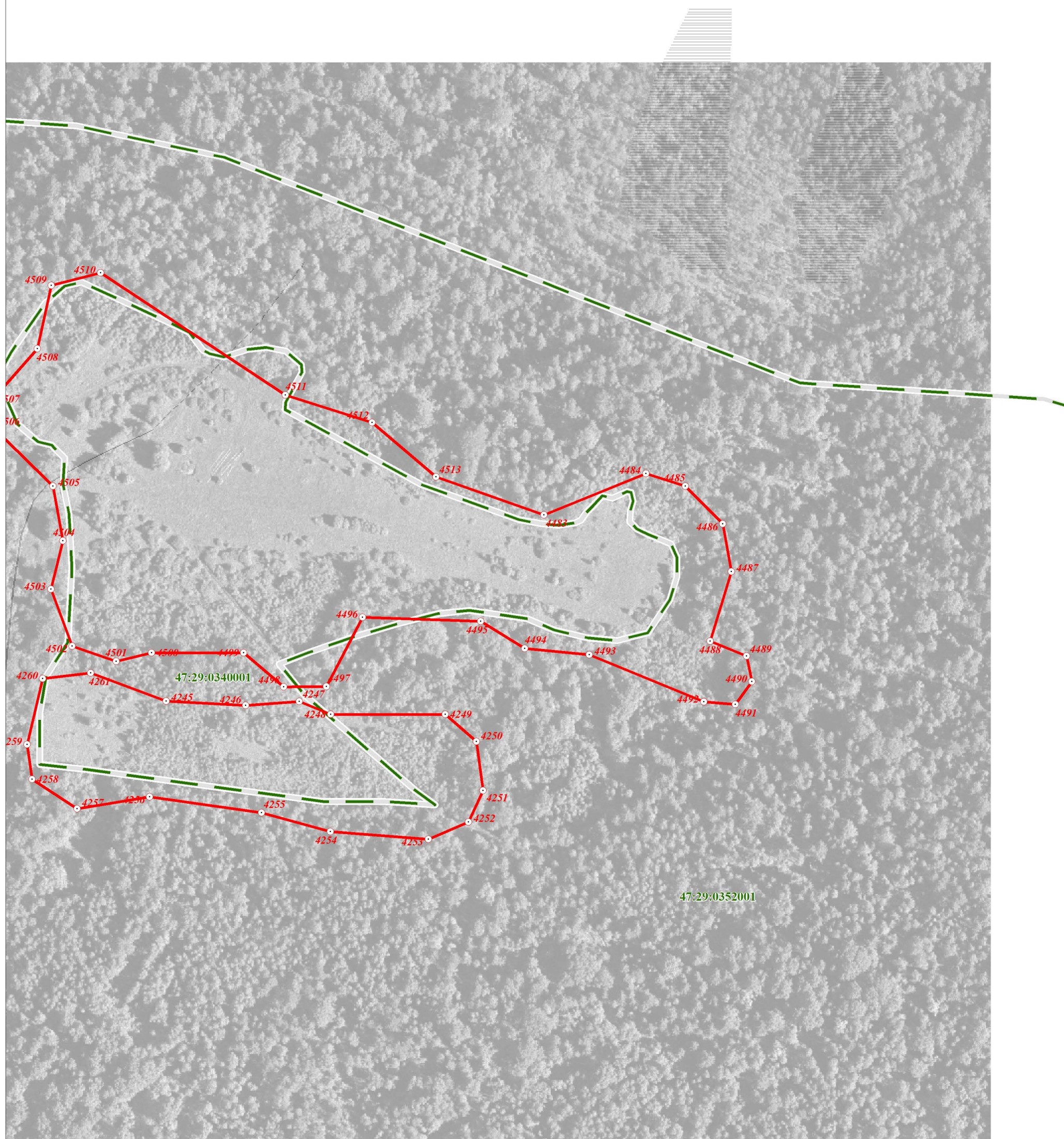
Место для оттиска печати (при наличии) лица,
составившего описание местоположения границ

ОПИСАНИЕ МЕСТОПОЛОЖЕНИЯ ГРАНИЦ

Территориальная зона "Р1 - зона озеленения общего пользования"

(наименование объекта)

План границ объекта



Масштаб 1:2 000

Используемые условные знаки и обозначения:

- | | |
|--|---|
| | Граница объекта |
| | Граница кадастрового квартала |
| | Граница земельного участка, сведения о котором внесены в ЕГРН |
| | Характерная точка границы объекта землеустройства |
| | Номер земельного участка, сведения о границах которого внесены в ЕГРН, в кадастровом квартале |
| | Номер кадастрового квартала |

Подпись _____ Дата " 28 " ноября 2018 г.

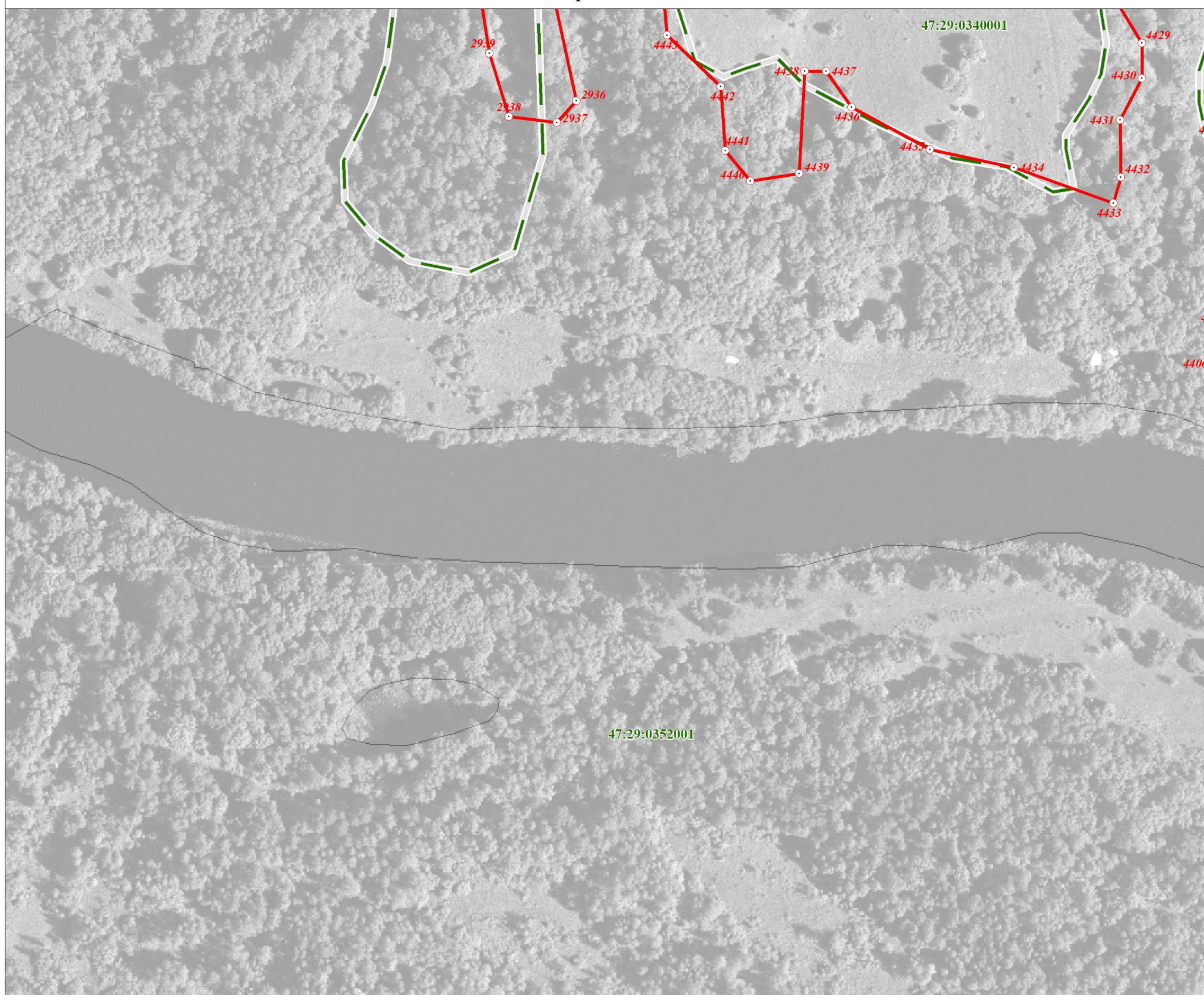
Место для оттиска печати (при наличии) лица,
составившего описание местоположения границ

ОПИСАНИЕ МЕСТОПОЛОЖЕНИЯ ГРАНИЦ

Территориальная зона "Р1 - зона озеленения общего пользования"

(наименование объекта)

План границ объекта



Масштаб 1:2 000

Используемые условные знаки и обозначения:

	Граница объекта
	Граница кадастрового квартала
	Граница земельного участка, сведения о котором внесены в ЕГРН
	Характерная точка границы объекта землеустройства
	Номер земельного участка, сведения о границах которого внесены в ЕГРН, в кадастровом квартале
	Номер кадастрового квартала

Подпись _____ Дата " 28 " ноября 2018 г.

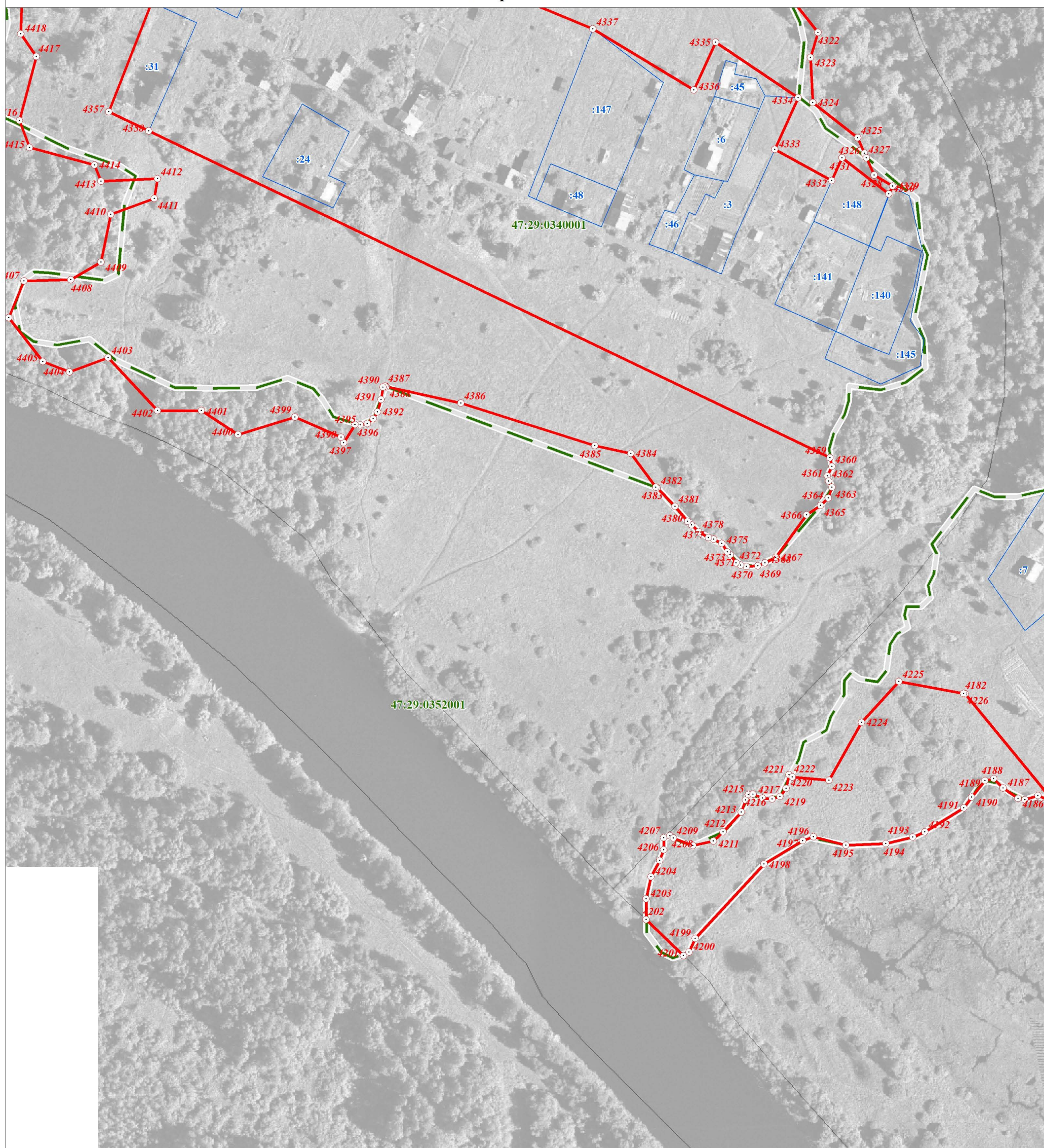
Место для оттиска печати (при наличии) лица,
составившего описание местоположения границ

ОПИСАНИЕ МЕСТОПОЛОЖЕНИЯ ГРАНИЦ

Территориальная зона "Р1 - зона озеленения общего пользования"

(наименование объекта)

План границ объекта



Масштаб 1:2 000

Используемые условные знаки и обозначения:

- Граница объекта
- Граница кадастрового квартала
- Граница земельного участка, сведения о котором внесены в ЕГРН
- 22 Характерная точка границы объекта землеустройства
- : 483 Номер земельного участка, сведения о границах которого внесены в ЕГРН, в кадастровом квартале
- 47:29:0646002 Номер кадастрового квартала

Подпись _____ Дата " 28 " ноября 2018 г.

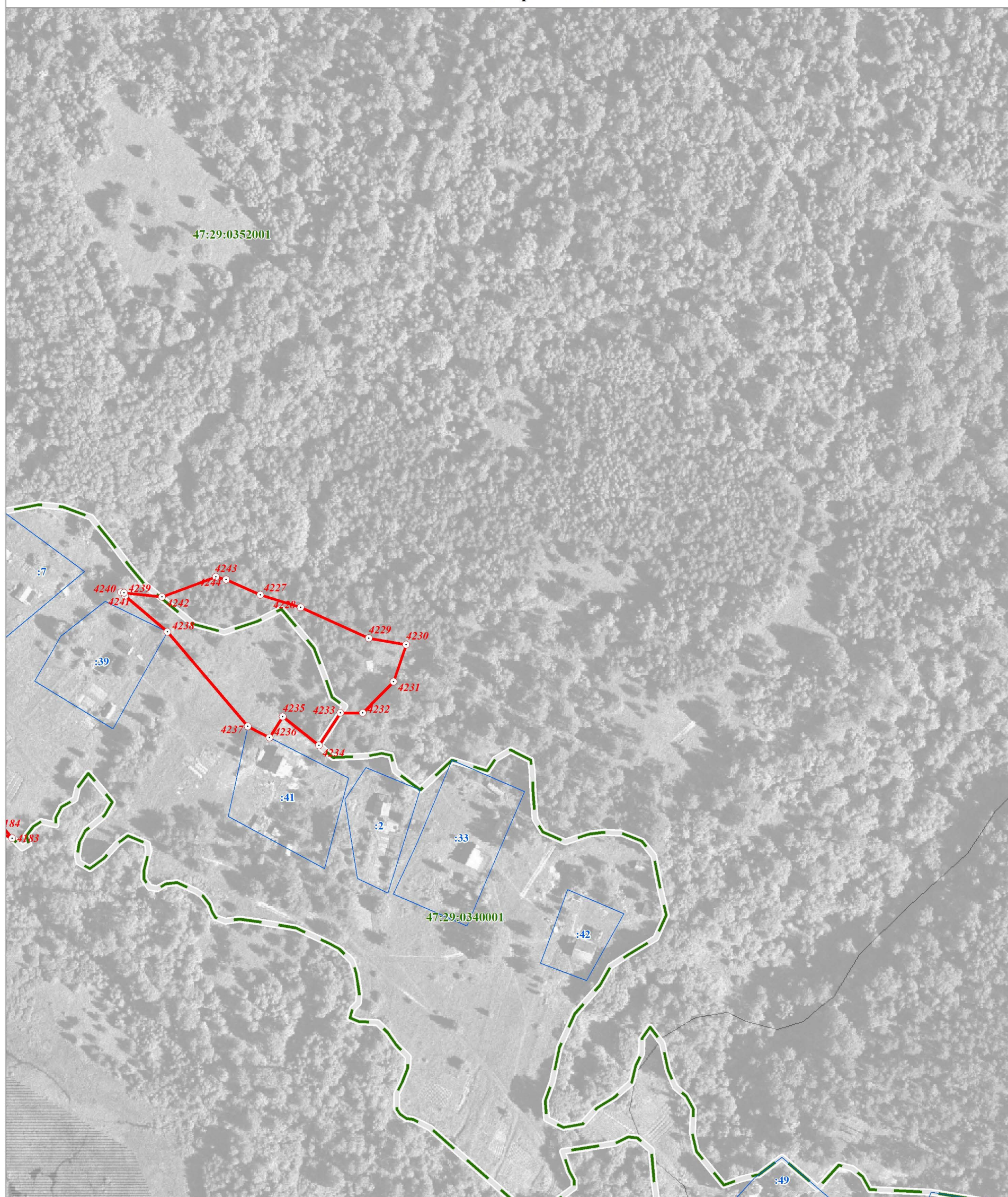
Место для оттиска печати (при наличии) лица,
составившего описание местоположения границ

ОПИСАНИЕ МЕСТОПОЛОЖЕНИЯ ГРАНИЦ

Территориальная зона "Р1 - зона озеленения общего пользования"

(наименование объекта)

План границ объекта



Масштаб 1:2 000

Используемые условные знаки и обозначения:

- Граница объекта
- Граница кадастрового квартала
- Граница земельного участка, сведения о котором внесены в ЕГРН
- ⊙ 22 Характерная точка границы объекта землеустройства
- ⊙ 483 Номер земельного участка, сведения о границах которого внесены в ЕГРН, в кадастровом квартале
- 47:29:0646002 Номер кадастрового квартала

Подпись _____ Дата " 28 " ноября 2018 г.

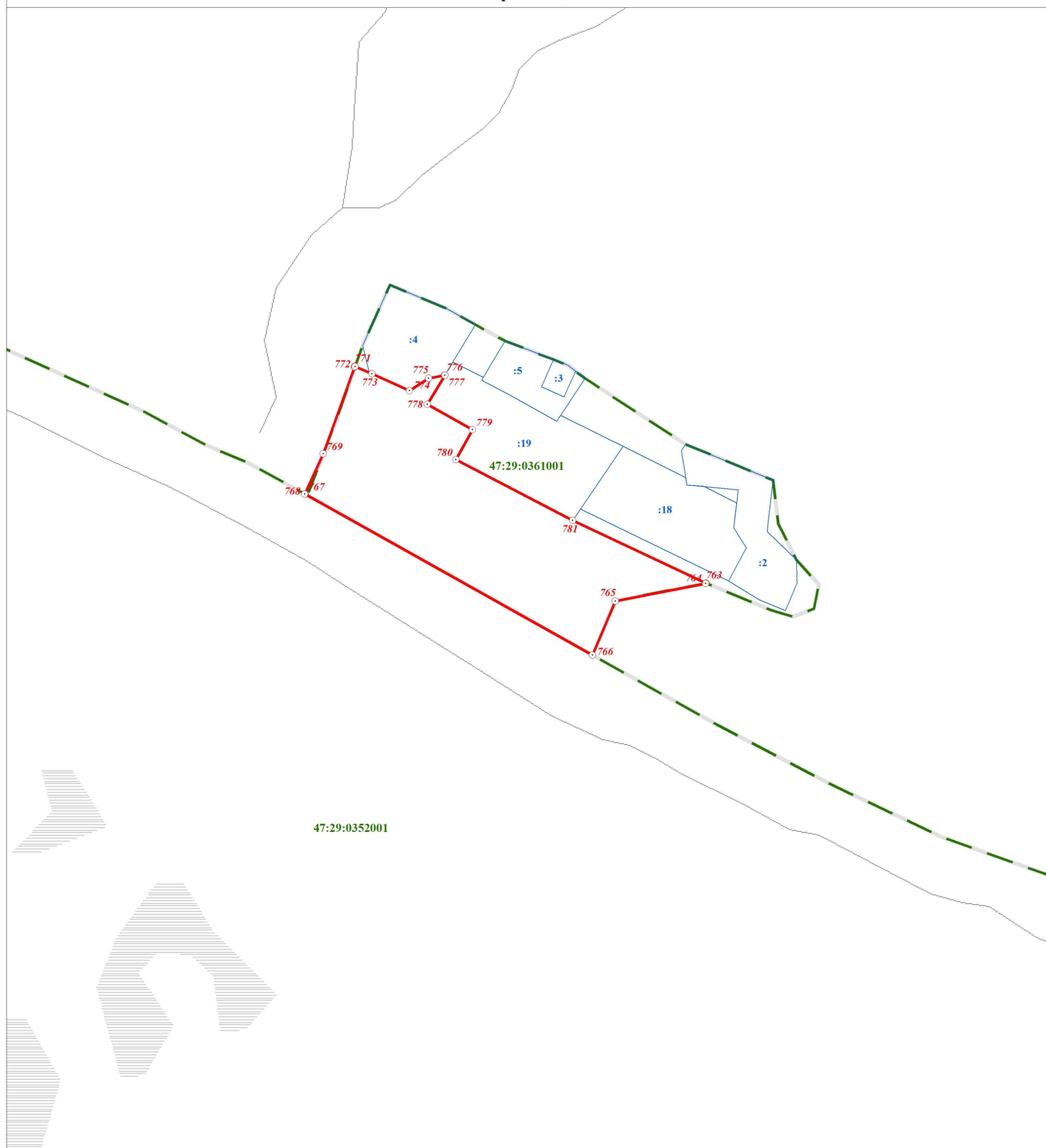
Место для оттиска печати (при наличии) лица,
составившего описание местоположения границ

ОПИСАНИЕ МЕСТОПОЛОЖЕНИЯ ГРАНИЦ

Территориальная зона "Р1 - зона озеленения общего пользования"

(наименование объекта)

План границ объекта



Масштаб 1:2 000

Используемые условные знаки и обозначения:

	Граница объекта
	Граница кадастрового квартала
	Граница земельного участка, сведения о котором внесены в ЕГРН
	Характерная точка границы объекта землеустройства
	Номер земельного участка, сведения о границах которого внесены в ЕГРН, в кадастровом квартале
	Номер кадастрового квартала

Подпись _____ Дата " 28 " ноября 2018 г.

Место для оттиска печати (при наличии) лица,
составившего описание местоположения границ

ОПИСАНИЕ МЕСТОПОЛОЖЕНИЯ ГРАНИЦ

Территориальная зона "Р1 - зона озеленения общего пользования"

(наименование объекта)

План границ объекта



Масштаб 1:2 000

Используемые условные знаки и обозначения:

- Граница объекта
- - - Граница кадастрового квартала
- Граница земельного участка, сведения о котором внесены в ЕГРН
- 22 Характерная точка границы объекта землеустройства
- 483 Номер земельного участка, сведения о границах которого внесены в ЕГРН, в кадастровом квартале
- 47:29:0646002 Номер кадастрового квартала

Подпись _____ Дата " 28 " ноября 2018 г.

Место для оттиска печати (при наличии) лица,
составившего описание местоположения границ

ОПИСАНИЕ МЕСТОПОЛОЖЕНИЯ ГРАНИЦ

Территориальная зона "Р1 - зона озеленения общего пользования"

(наименование объекта)

План границ объекта



Масштаб 1:2 000

Используемые условные знаки и обозначения:

- Граница объекта
- - - Граница кадастрового квартала
- Граница земельного участка, сведения о котором внесены в ЕГРН
- 22 Характерная точка границы объекта землеустройства
- :483 Номер земельного участка, сведения о границах которого внесены в ЕГРН, в кадастровом квартале
- 47:29:0646002 Номер кадастрового квартала

Подпись _____ Дата " 28 " ноября 2018 г.

Место для оттиска печати (при наличии) лица,
составившего описание местоположения границ

ОПИСАНИЕ МЕСТОПОЛОЖЕНИЯ ГРАНИЦ

Территориальная зона "Р1 - зона озеленения общего пользования"

(наименование объекта)

План границ объекта



Масштаб 1:2 000

Используемые условные знаки и обозначения:

	Граница объекта
	Граница кадастрового квартала
	Граница земельного участка, сведения о котором внесены в ЕГРН
	Характерная точка границы объекта землеустройства
	Номер земельного участка, сведения о границах которого внесены в ЕГРН, в кадастровом квартале
	Номер кадастрового квартала

Подпись _____ Дата " 28 " ноября 2018 г.

Место для оттиска печати (при наличии) лица,
составившего описание местоположения границ

ОПИСАНИЕ МЕСТОПОЛОЖЕНИЯ ГРАНИЦ

Территориальная зона "Р1 - зона озеленения общего пользования"

(наименование объекта)

План границ объекта



Масштаб 1:2 000

Используемые условные знаки и обозначения:

- Граница объекта
- - - Граница кадастрового квартала
- Граница земельного участка, сведения о котором внесены в ЕГРН
- ⊙ 22 Характерная точка границы объекта землеустройства
- ⊙ :483 Номер земельного участка, сведения о границах которого внесены в ЕГРН, в кадастровом квартале
- 47:29:0646002 Номер кадастрового квартала

Подпись _____ Дата " 28 " ноября 2018 г.

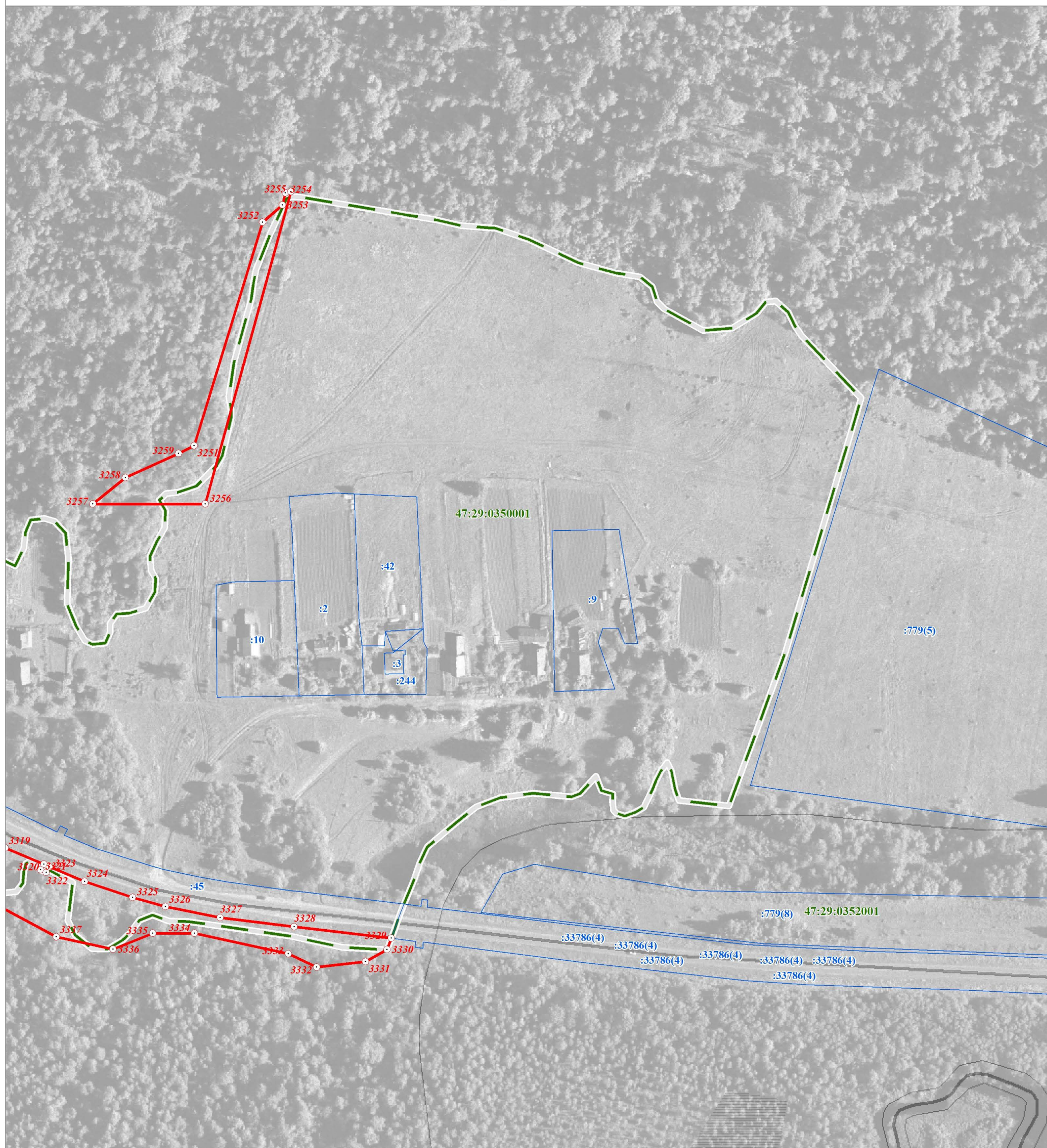
Место для оттиска печати (при наличии) лица,
составившего описание местоположения границ

ОПИСАНИЕ МЕСТОПОЛОЖЕНИЯ ГРАНИЦ

Территориальная зона "Р1 - зона озеленения общего пользования"

(наименование объекта)

План границ объекта



Масштаб 1:2 000

Используемые условные знаки и обозначения:

- Граница объекта
- - - Граница кадастрового квартала
- Граница земельного участка, сведения о котором внесены в ЕГРН
- 22 Характерная точка границы объекта землеустройства
- :483 Номер земельного участка, сведения о границах которого внесены в ЕГРН, в кадастровом квартале
- 47:29:0646002 Номер кадастрового квартала

Подпись _____ Дата " 28 " ноября 2018 г.

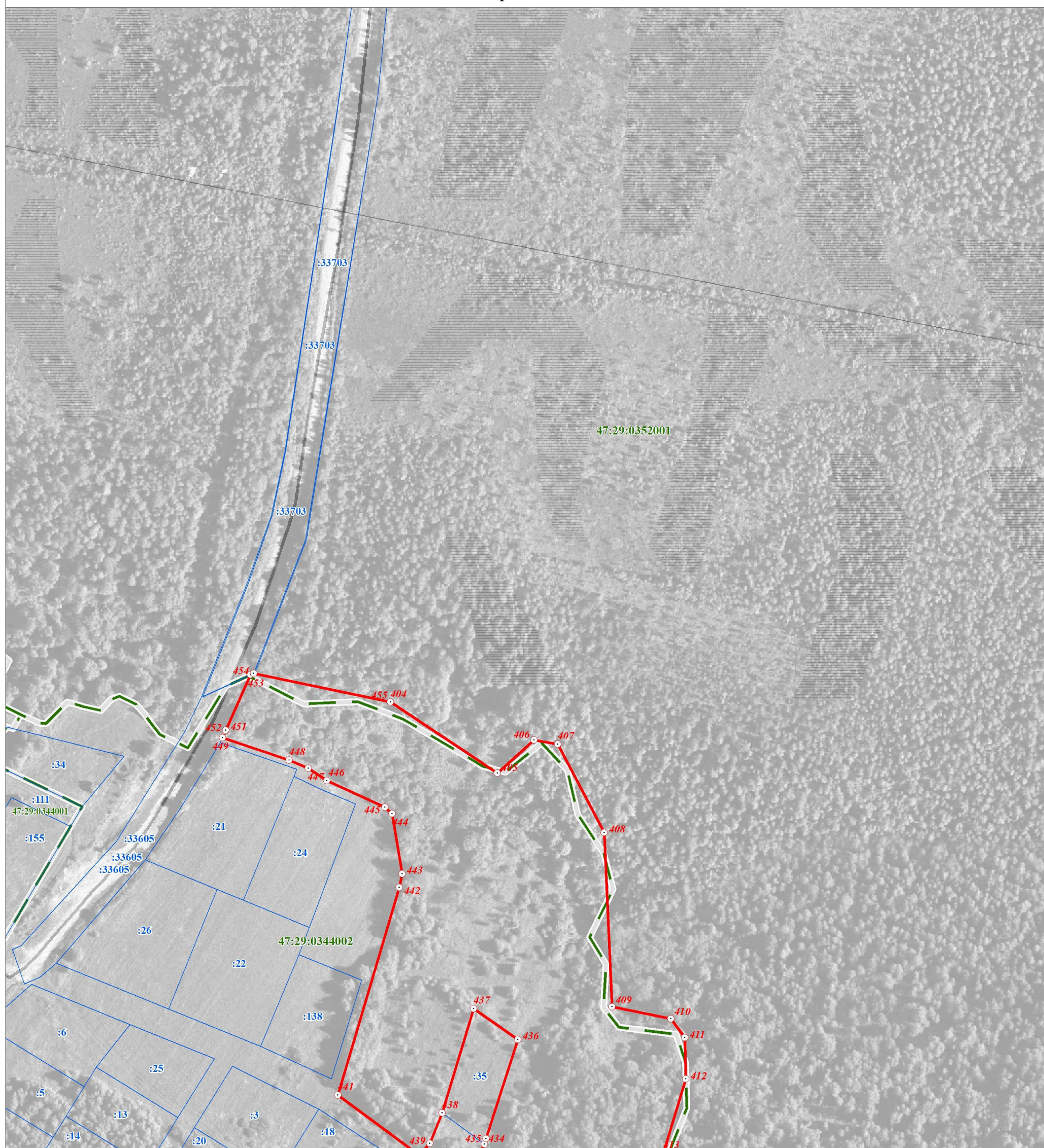
Место для оттиска печати (при наличии) лица,
составившего описание местоположения границ

ОПИСАНИЕ МЕСТОПОЛОЖЕНИЯ ГРАНИЦ

Территориальная зона "Р1 - зона озеленения общего пользования"

(наименование объекта)

План границ объекта



Масштаб 1:2 000

Используемые условные знаки и обозначения:

- Граница объекта
- Граница кадастрового квартала
- Граница земельного участка, сведения о котором внесены в ЕГРН
- 22 Характерная точка границы объекта землеустройства
- 483 Номер земельного участка, сведения о границах которого внесены в ЕГРН, в кадастровом квартале
- 47:29:0646002 Номер кадастрового квартала

Подпись _____ Дата " 28 " ноября 2018 г.

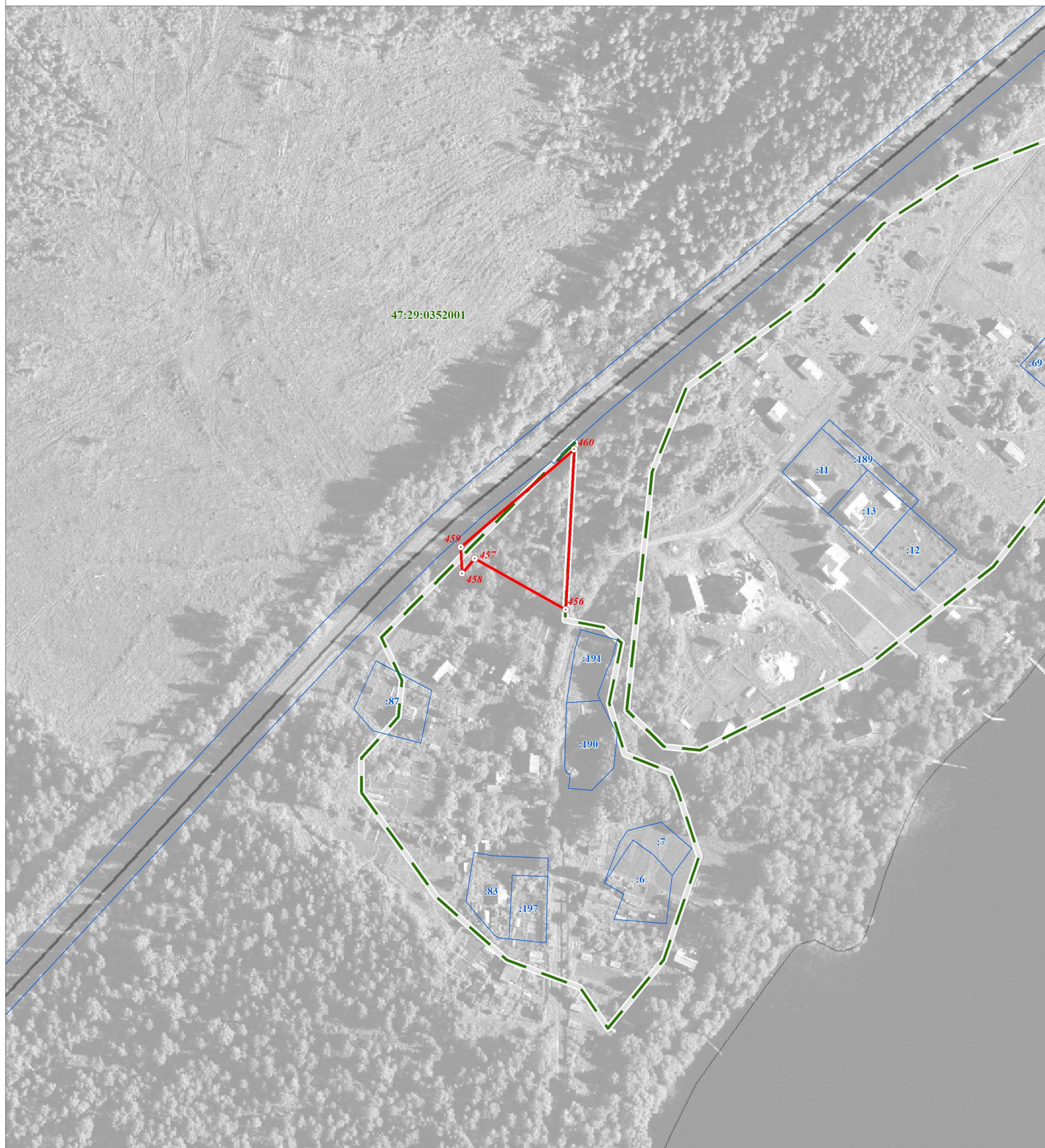
Место для оттиска печати (при наличии) лица,
составившего описание местоположения границ

ОПИСАНИЕ МЕСТОПОЛОЖЕНИЯ ГРАНИЦ

Территориальная зона "Р1 - зона озеленения общего пользования"

(наименование объекта)

План границ объекта



Масштаб 1:2 000

Используемые условные знаки и обозначения:

- Граница объекта
- - - Граница кадастрового квартала
- Граница земельного участка, сведения о котором внесены в ЕГРН
- ⊙ 22 Характерная точка границы объекта землеустройства
- ⊙ 483 Номер земельного участка, сведения о границах которого внесены в ЕГРН, в кадастровом квартале
- 47:29:0646002 Номер кадастрового квартала

Подпись _____ Дата " 28 " ноября 2018 г.

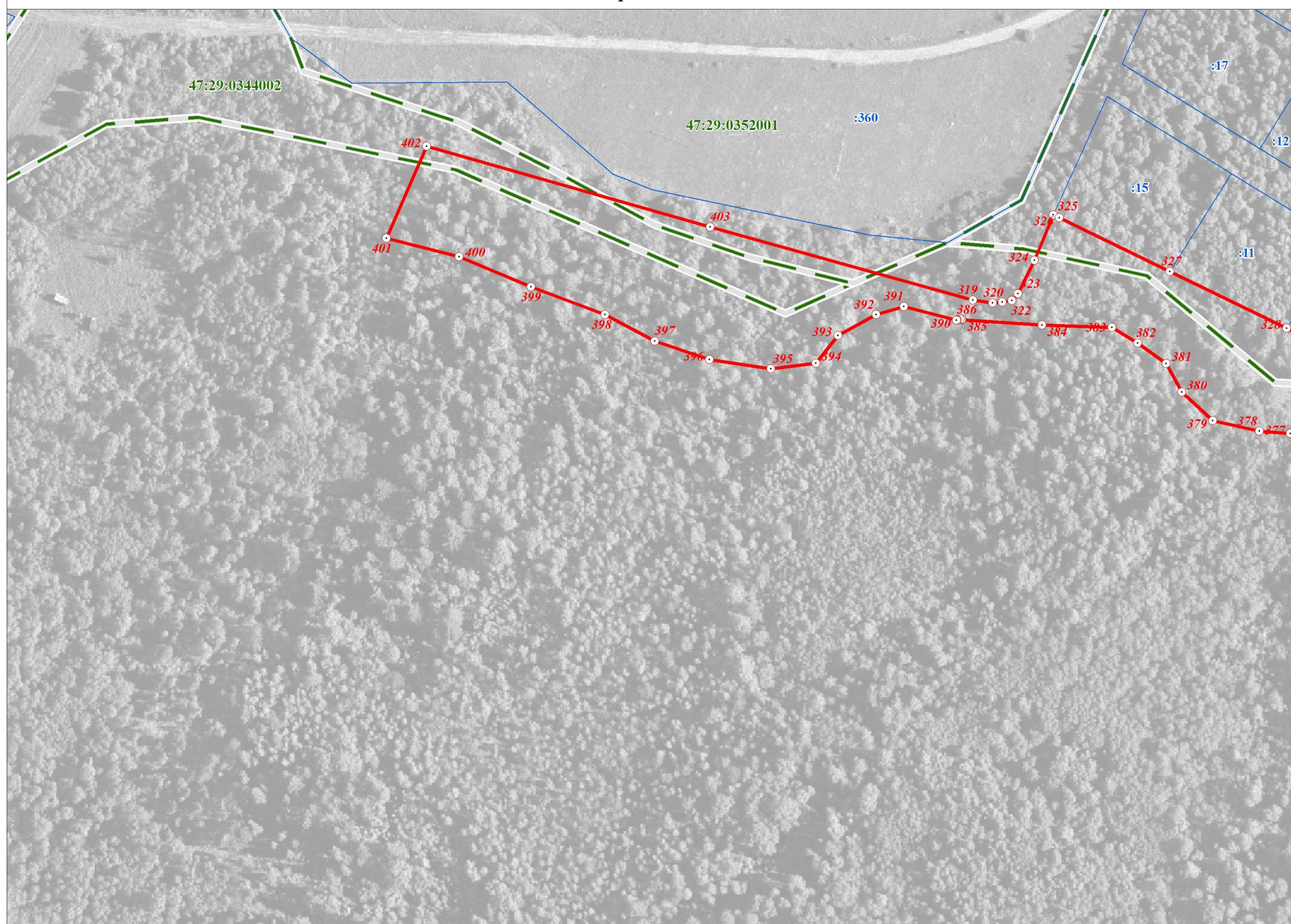
Место для оттиска печати (при наличии) лица,
составившего описание местоположения границ

ОПИСАНИЕ МЕСТОПОЛОЖЕНИЯ ГРАНИЦ

Территориальная зона "Р1 - зона озеленения общего пользования"

(наименование объекта)

План границ объекта



Масштаб 1:2 000

Используемые условные знаки и обозначения:

- | | |
|--|---|
| | Граница объекта |
| | Граница кадастрового квартала |
| | Граница земельного участка, сведения о котором внесены в ЕГРН |
| | Характерная точка границы объекта землеустройства |
| | Номер земельного участка, сведения о границах которого внесены в ЕГРН, в кадастровом квартале |
| | Номер кадастрового квартала |

Подпись _____ Дата " 28 " ноября 2018 г.

Место для оттиска печати (при наличии) лица,
составившего описание местоположения границ

ОПИСАНИЕ МЕСТОПОЛОЖЕНИЯ ГРАНИЦ

Территориальная зона "Р1 - зона озеленения общего пользования"

(наименование объекта)

План границ объекта

Масштаб 1:2 000

Используемые условные знаки и обозначения:

- Граница объекта
- Граница кадастрового квартала
- Граница земельного участка, сведения о котором внесены в ЕГРН
- 22 Характерная точка границы объекта землеустройства
- :483 Номер земельного участка, сведения о границах которого внесены в ЕГРН, в кадастровом квартале
- 47:29:0646002 Номер кадастрового квартала

Подпись _____ Дата " 28 " ноября 2018 г.

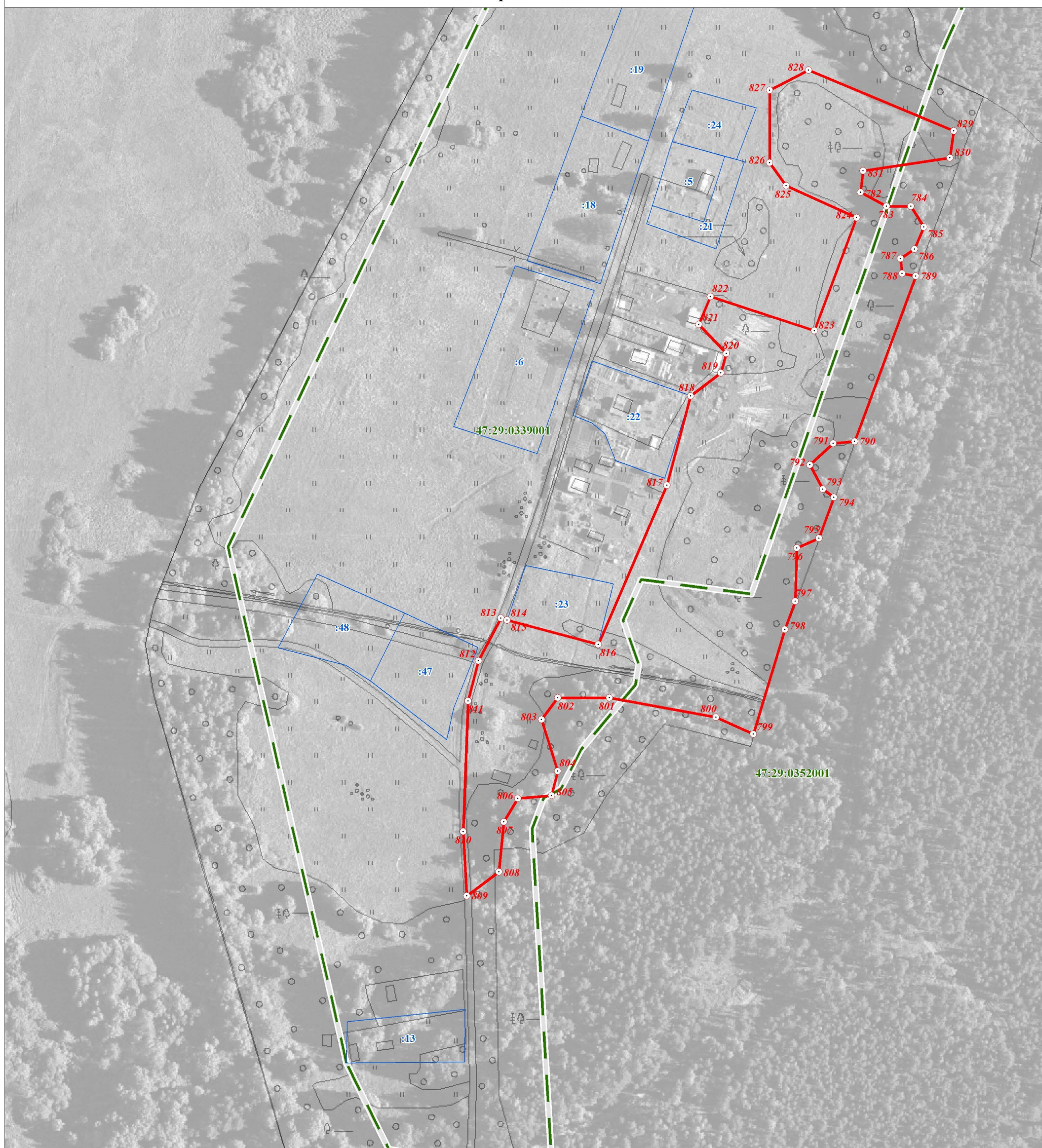
Место для оттиска печати (при наличии) лица,
составившего описание местоположения границ

ОПИСАНИЕ МЕСТОПОЛОЖЕНИЯ ГРАНИЦ

Территориальная зона "Р1 - зона озеленения общего пользования"

(наименование объекта)

План границ объекта



Масштаб 1:2 000

Используемые условные знаки и обозначения:

- Граница объекта
- - - Граница кадастрового квартала
- Граница земельного участка, сведения о котором внесены в ЕГРН
- 22 Характерная точка границы объекта землеустройства
- :483 Номер земельного участка, сведения о границах которого внесены в ЕГРН, в кадастровом квартале
- 47:29:0646002 Номер кадастрового квартала

Подпись _____ Дата " 28 " ноября 2018 г.

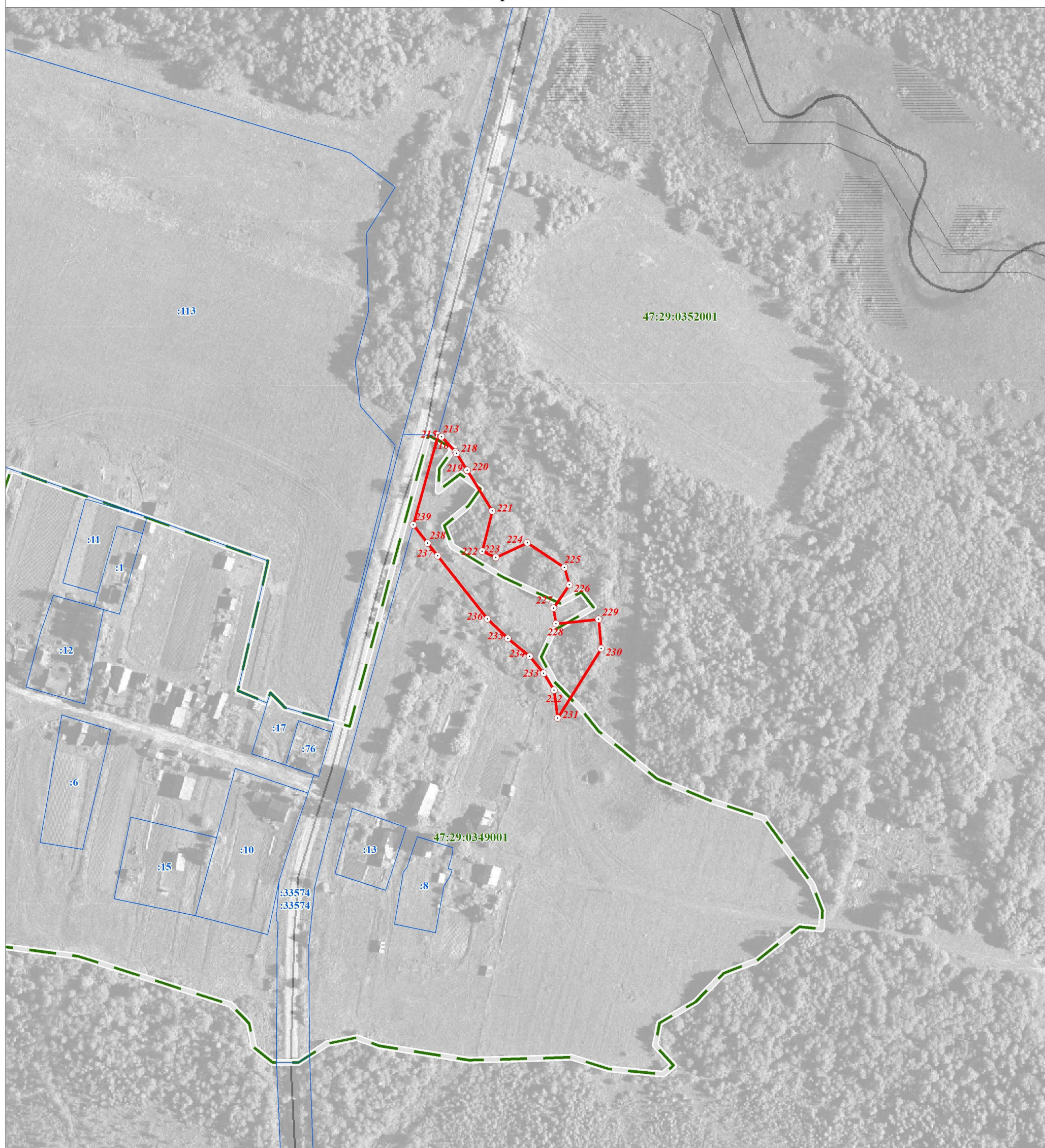
Место для оттиска печати (при наличии) лица,
составившего описание местоположения границ

ОПИСАНИЕ МЕСТОПОЛОЖЕНИЯ ГРАНИЦ

Территориальная зона "Р1 - зона озеленения общего пользования"

(наименование объекта)

План границ объекта



Масштаб 1:2 000

Используемые условные знаки и обозначения:

- Граница объекта
- - - Граница кадастрового квартала
- Граница земельного участка, сведения о котором внесены в ЕГРН
- 22 Характерная точка границы объекта землеустройства
- 483 Номер земельного участка, сведения о границах которого внесены в ЕГРН, в кадастровом квартале
- 47:29:0646002 Номер кадастрового квартала

Подпись _____ Дата " 28 " ноября 2018 г.

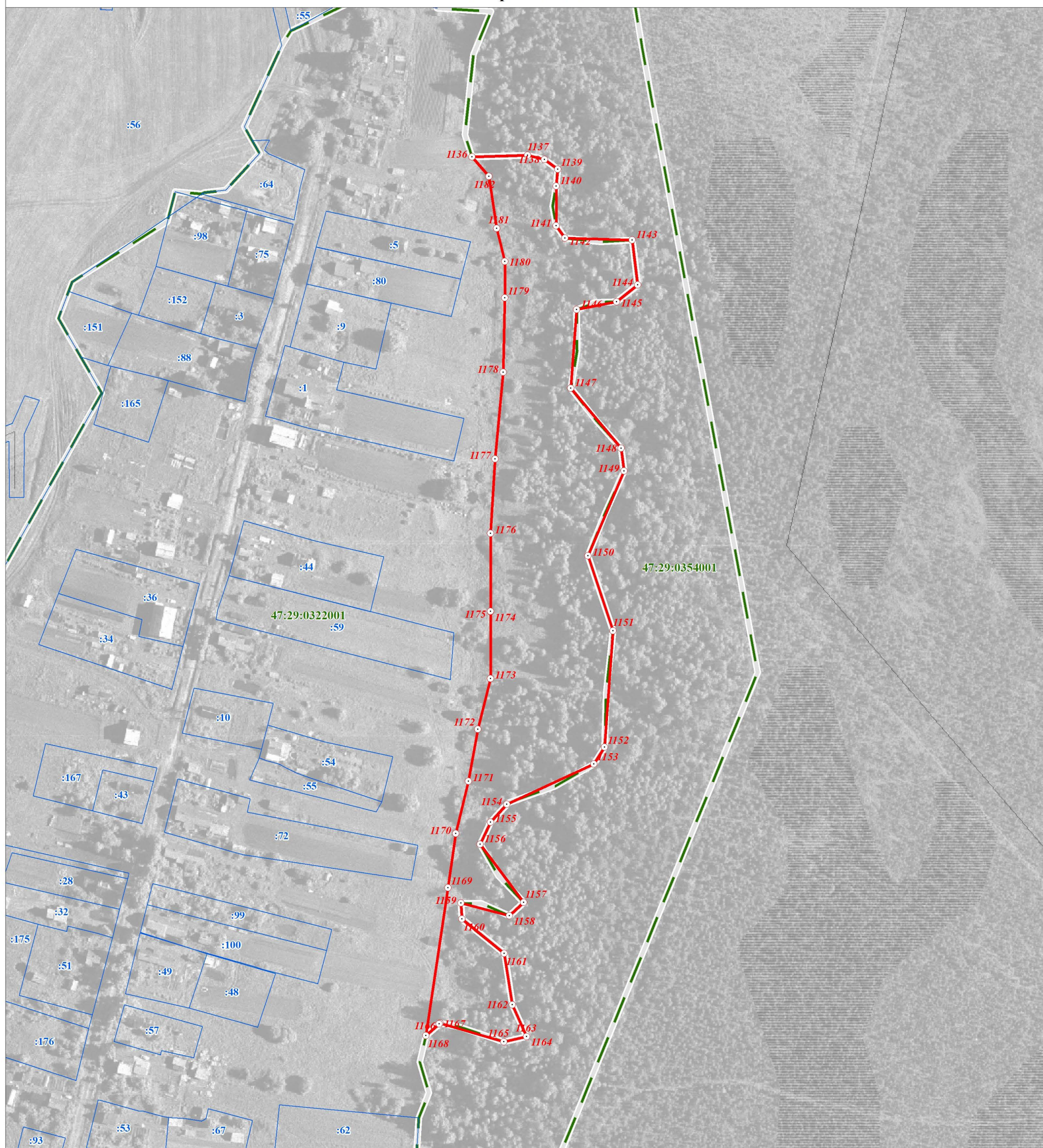
Место для оттиска печати (при наличии) лица,
составившего описание местоположения границ

ОПИСАНИЕ МЕСТОПОЛОЖЕНИЯ ГРАНИЦ

Территориальная зона "Р1 - зона озеленения общего пользования"

(наименование объекта)

План границ объекта



Масштаб 1:2 000

Используемые условные знаки и обозначения:

- Граница объекта
- - - Граница кадастрового квартала
- Граница земельного участка, сведения о котором внесены в ЕГРН
- ⊙ 22 Характерная точка границы объекта землеустройства
- ⊙ 483 Номер земельного участка, сведения о границах которого внесены в ЕГРН, в кадастровом квартале
- 47:29:0646002 Номер кадастрового квартала

Подпись _____ Дата " 28 " ноября 2018 г.

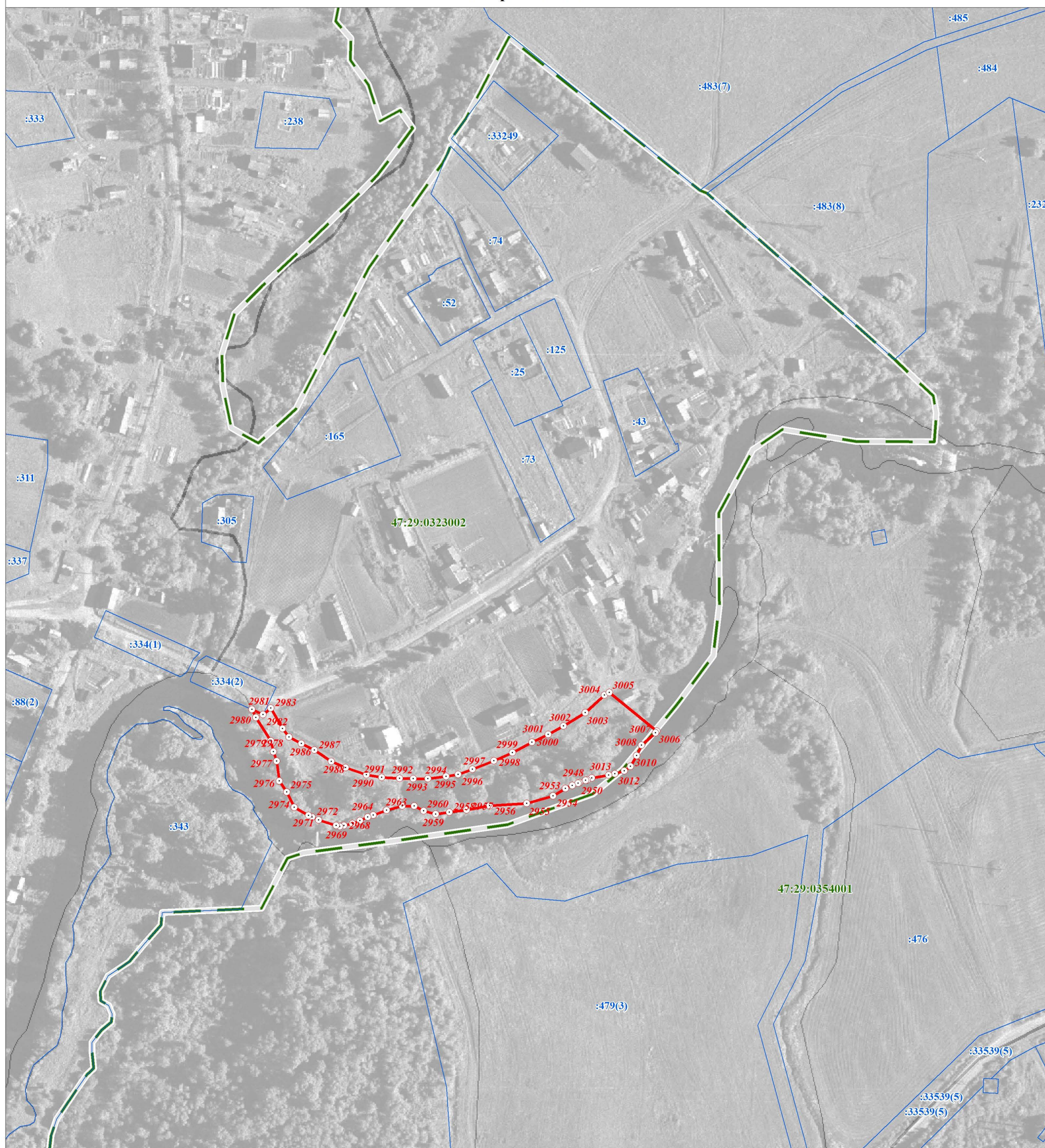
Место для оттиска печати (при наличии) лица,
составившего описание местоположения границ

ОПИСАНИЕ МЕСТОПОЛОЖЕНИЯ ГРАНИЦ

Территориальная зона "Р1 - зона озеленения общего пользования"

(наименование объекта)

План границ объекта



Масштаб 1:2 000

Используемые условные знаки и обозначения:

- Граница объекта
- Граница кадастрового квартала
- Граница земельного участка, сведения о котором внесены в ЕГРН
- 22 Характерная точка границы объекта землеустройства
- :483 Номер земельного участка, сведения о границах которого внесены в ЕГРН, в кадастровом квартале
- 47:29:0646002 Номер кадастрового квартала

Подпись _____ Дата " 28 " ноября 2018 г.

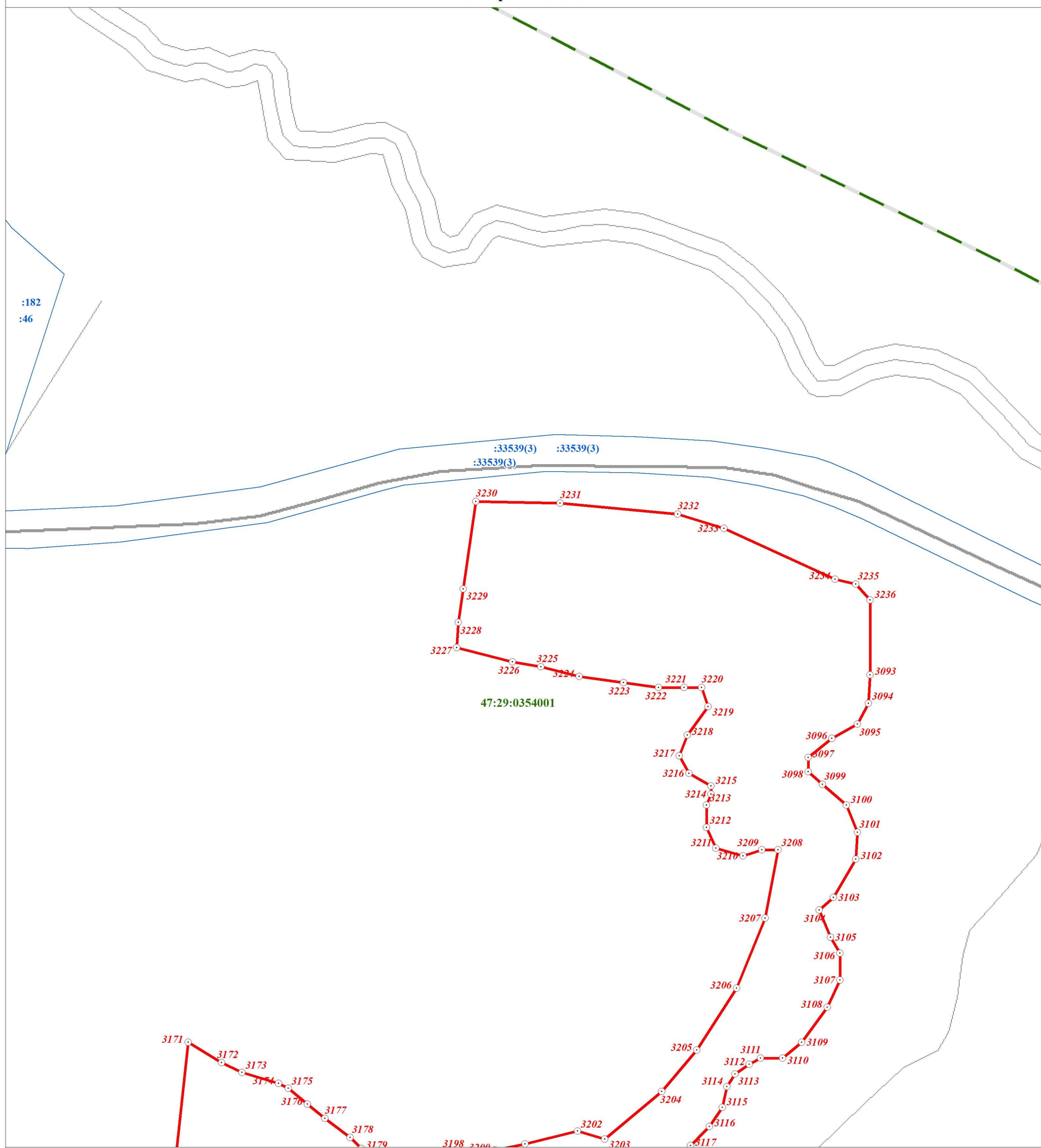
Место для оттиска печати (при наличии) лица,
составившего описание местоположения границ

ОПИСАНИЕ МЕСТОПОЛОЖЕНИЯ ГРАНИЦ

Территориальная зона "Р1 - зона озеленения общего пользования"

(наименование объекта)

План границ объекта



Масштаб 1:2 000

Используемые условные знаки и обозначения:

	Граница объекта
	Граница кадастрового квартала
	Граница земельного участка, сведения о котором внесены в ЕГРН
	Характерная точка границы объекта землеустройства
	Номер земельного участка, сведения о границах которого внесены в ЕГРН, в кадастровом квартале
	Номер кадастрового квартала

Подпись _____ Дата " 28 " ноября 2018 г.

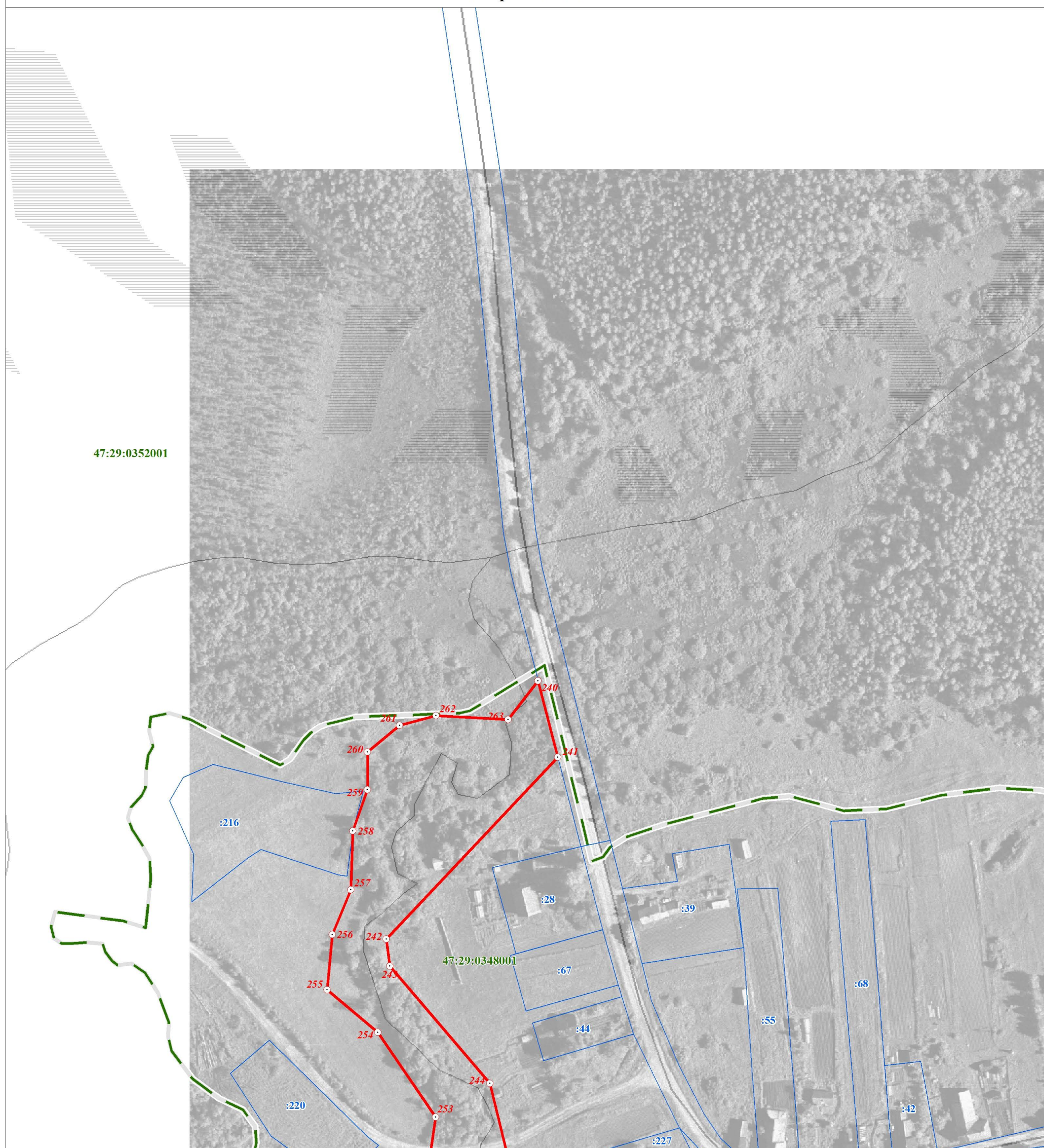
Место для оттиска печати (при наличии) лица,
составившего описание местоположения границ

ОПИСАНИЕ МЕСТОПОЛОЖЕНИЯ ГРАНИЦ

Территориальная зона "Р1 - зона озеленения общего пользования"

(наименование объекта)

План границ объекта



Масштаб 1:2 000

Используемые условные знаки и обозначения:

- Граница объекта
- - - Граница кадастрового квартала
- Граница земельного участка, сведения о котором внесены в ЕГРН
- 22 Характерная точка границы объекта землеустройства
- :483 Номер земельного участка, сведения о границах которого внесены в ЕГРН, в кадастровом квартале
- 47:29:0646002 Номер кадастрового квартала

Подпись _____ Дата " 28 " ноября 2018 г.

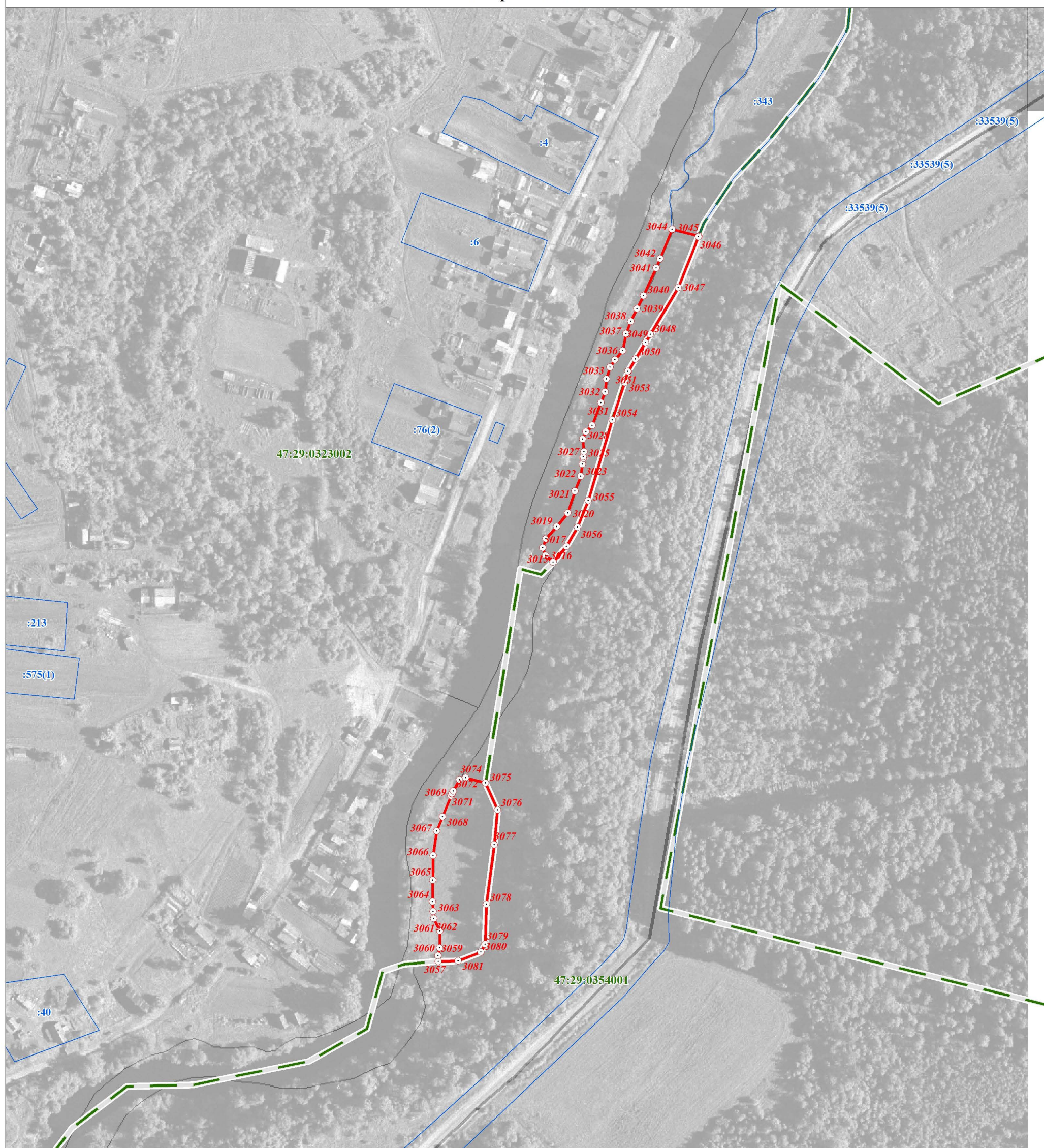
Место для оттиска печати (при наличии) лица,
составившего описание местоположения границ

ОПИСАНИЕ МЕСТОПОЛОЖЕНИЯ ГРАНИЦ

Территориальная зона "Р1 - зона озеленения общего пользования"

(наименование объекта)

План границ объекта



Масштаб 1:2 000

Используемые условные знаки и обозначения:

- Граница объекта
- - - Граница кадастрового квартала
- Граница земельного участка, сведения о котором внесены в ЕГРН
- 22 Характерная точка границы объекта землеустройства
- :483 Номер земельного участка, сведения о границах которого внесены в ЕГРН, в кадастровом квартале
- 47:29:0646002 Номер кадастрового квартала

Подпись _____ Дата " 28 " ноября 2018 г.

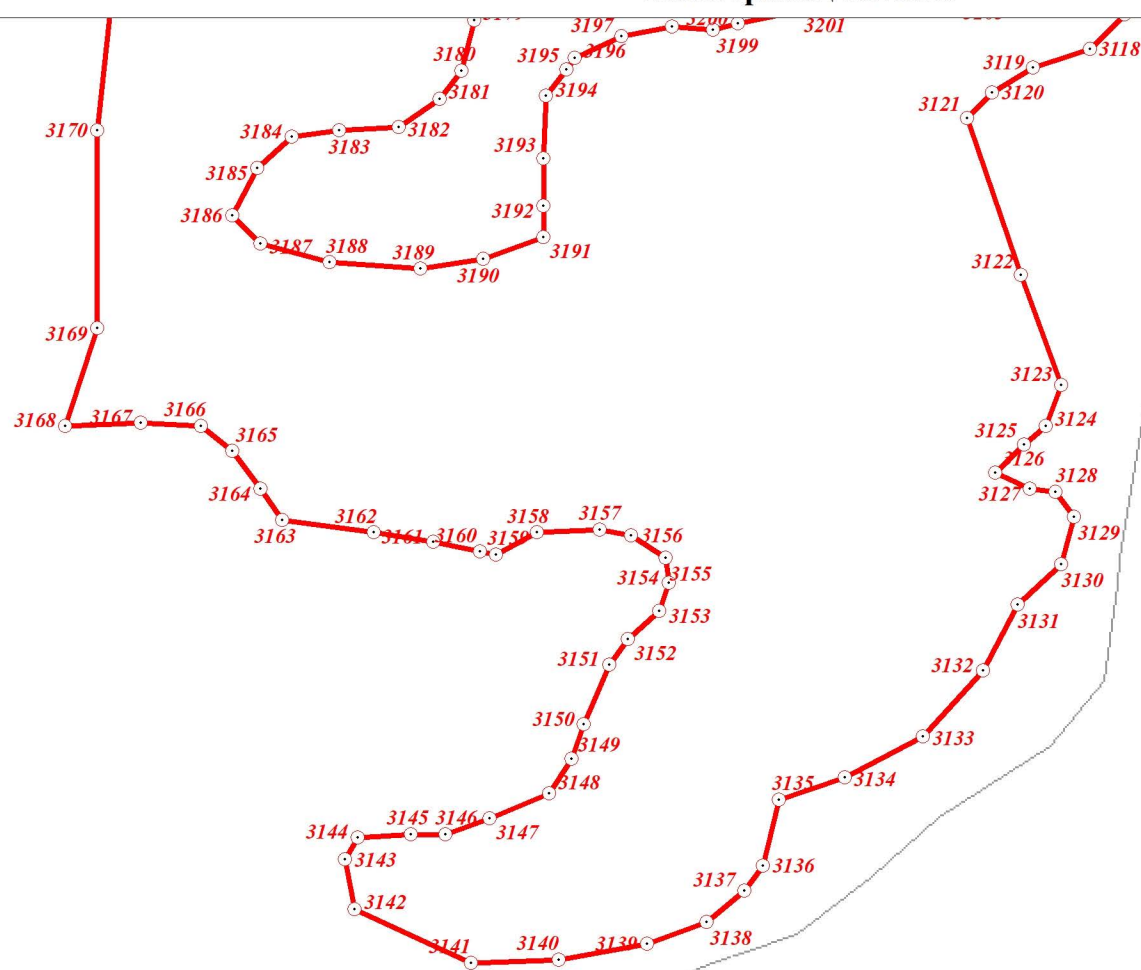
Место для оттиска печати (при наличии) лица,
составившего описание местоположения границ

ОПИСАНИЕ МЕСТОПОЛОЖЕНИЯ ГРАНИЦ

Территориальная зона "Р1 - зона озеленения общего пользования"

(наименование объекта)

План границ объекта



47:29:0354001

Масштаб 1:2 000

Используемые условные знаки и обозначения:

- Граница объекта
- Граница кадастрового квартала
- Граница земельного участка, сведения о котором внесены в ЕГРН
- 22 Характерная точка границы объекта землеустройства
- 483 Номер земельного участка, сведения о границах которого внесены в ЕГРН, в кадастровом квартале
- 47:29:0646002 Номер кадастрового квартала

Подпись _____ Дата " 28 " ноября 2018 г.

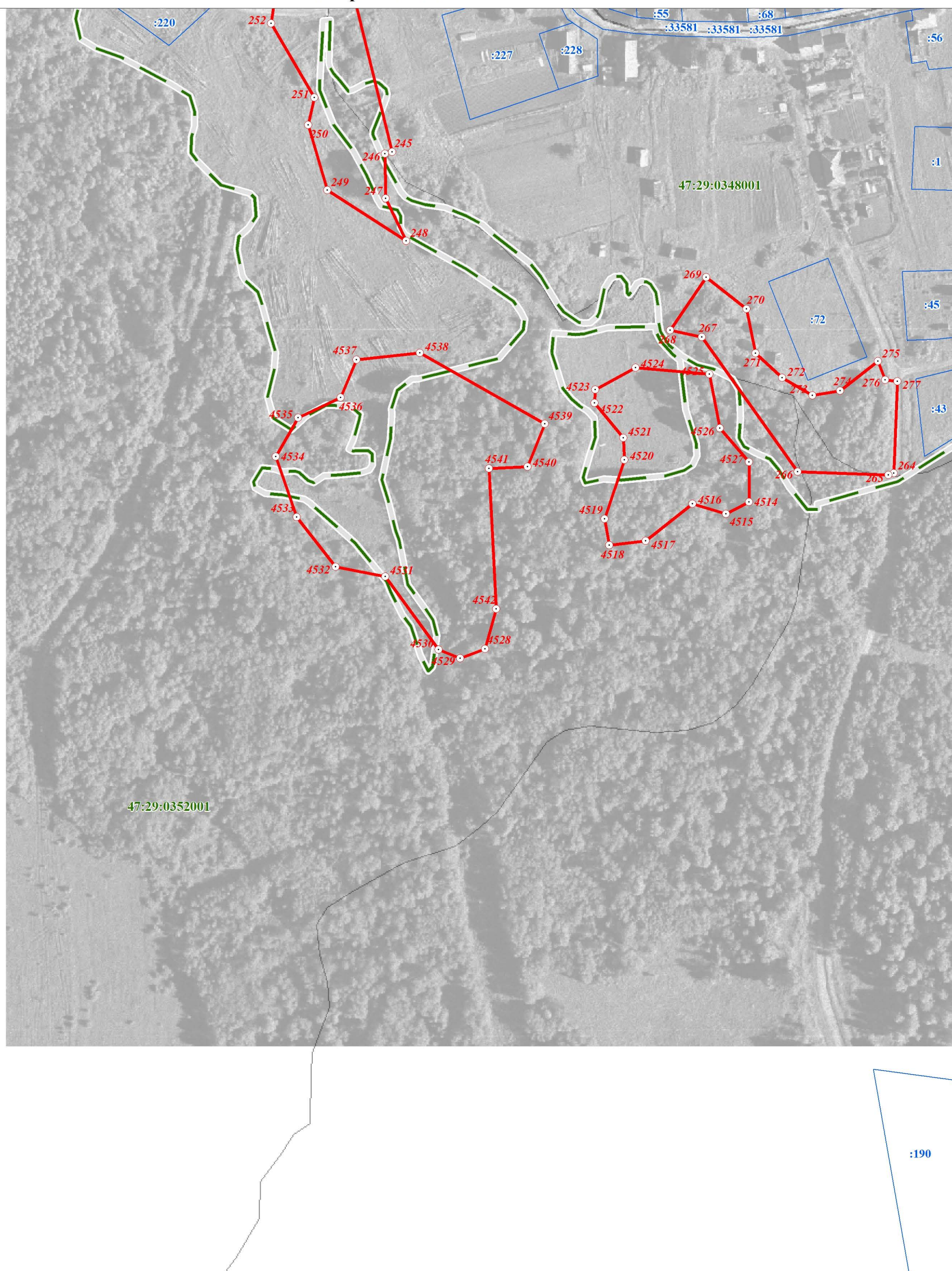
Место для оттиска печати (при наличии) лица,
составившего описание местоположения границ

ОПИСАНИЕ МЕСТОПОЛОЖЕНИЯ ГРАНИЦ

Территориальная зона "Р1 - зона озеленения общего пользования"

(наименование объекта)

План границ объекта



Масштаб 1:2 000

Используемые условные знаки и обозначения:

- | | |
|--|---|
| | Граница объекта |
| | Граница кадастрового квартала |
| | Граница земельного участка, сведения о котором внесены в ЕГРН |
| | Характерная точка границы объекта землеустройства |
| | Номер земельного участка, сведения о границах которого внесены в ЕГРН, в кадастровом квартале |
| | Номер кадастрового квартала |

Подпись _____ Дата " 28 " ноября 2018 г.

Место для оттиска печати (при наличии) лица,
составившего описание местоположения границ

ОПИСАНИЕ МЕСТОПОЛОЖЕНИЯ ГРАНИЦ

Территориальная зона "Р1 - зона озеленения общего пользования"

(наименование объекта)

План границ объекта



Масштаб 1:2 000

Используемые условные знаки и обозначения:

- Граница объекта
- Граница кадастрового квартала
- Граница земельного участка, сведения о котором внесены в ЕГРН
- 22 Характерная точка границы объекта землеустройства
- :483 Номер земельного участка, сведения о границах которого внесены в ЕГРН, в кадастровом квартале
- 47:29:0646002 Номер кадастрового квартала

Подпись _____ Дата " 28 " ноября 2018 г.

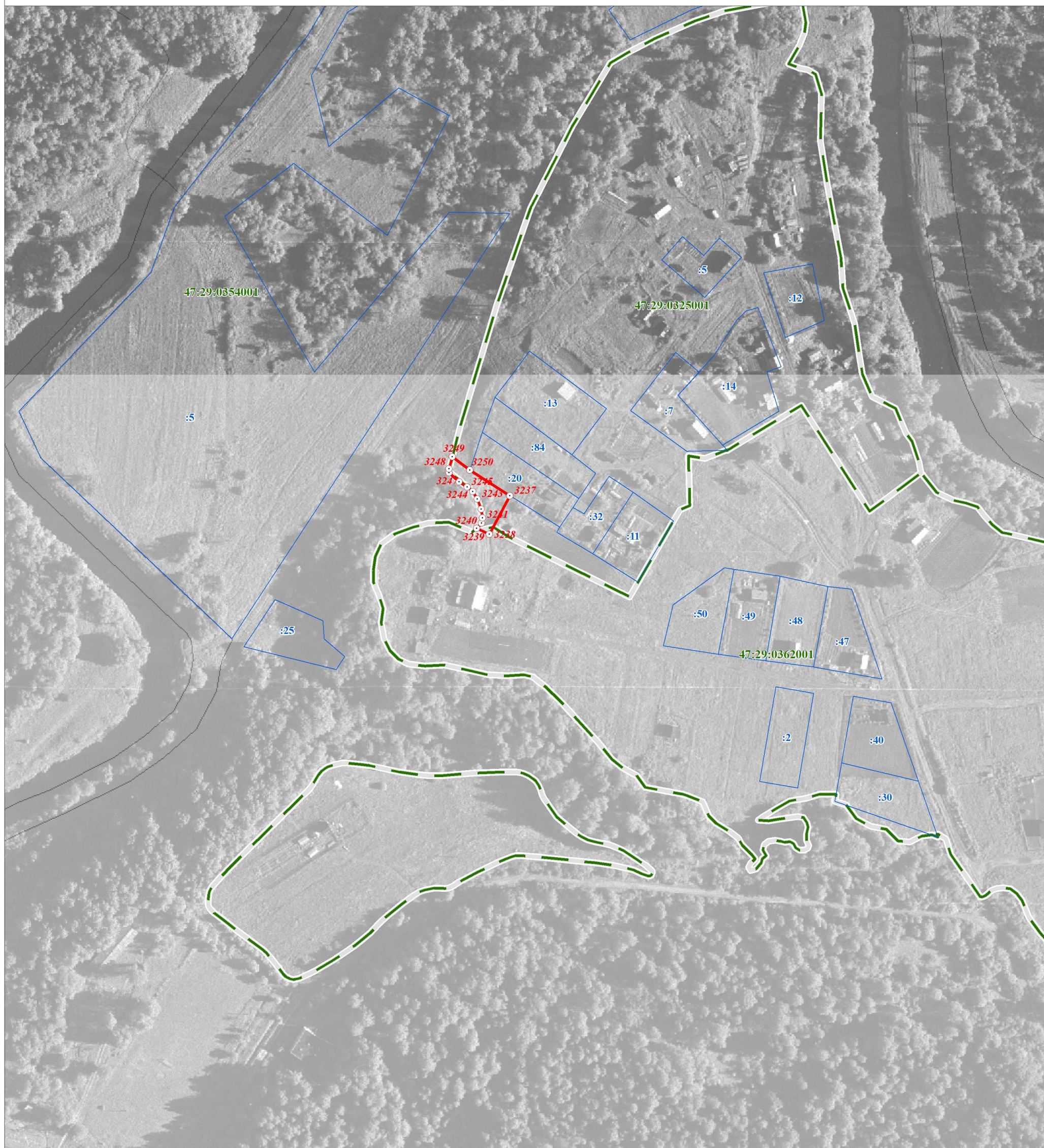
Место для оттиска печати (при наличии) лица,
составившего описание местоположения границ

ОПИСАНИЕ МЕСТОПОЛОЖЕНИЯ ГРАНИЦ

Территориальная зона "Р1 - зона озеленения общего пользования"

(наименование объекта)

План границ объекта



Масштаб 1:2 000

Используемые условные знаки и обозначения:

- Граница объекта
- Граница кадастрового квартала
- Граница земельного участка, сведения о котором внесены в ЕГРН
- ⊙ 22 Характерная точка границы объекта землеустройства
- ⊙ 483 Номер земельного участка, сведения о границах которого внесены в ЕГРН, в кадастровом квартале
- 47:29:0646002 Номер кадастрового квартала

Подпись _____ Дата " 28 " ноября 2018 г.

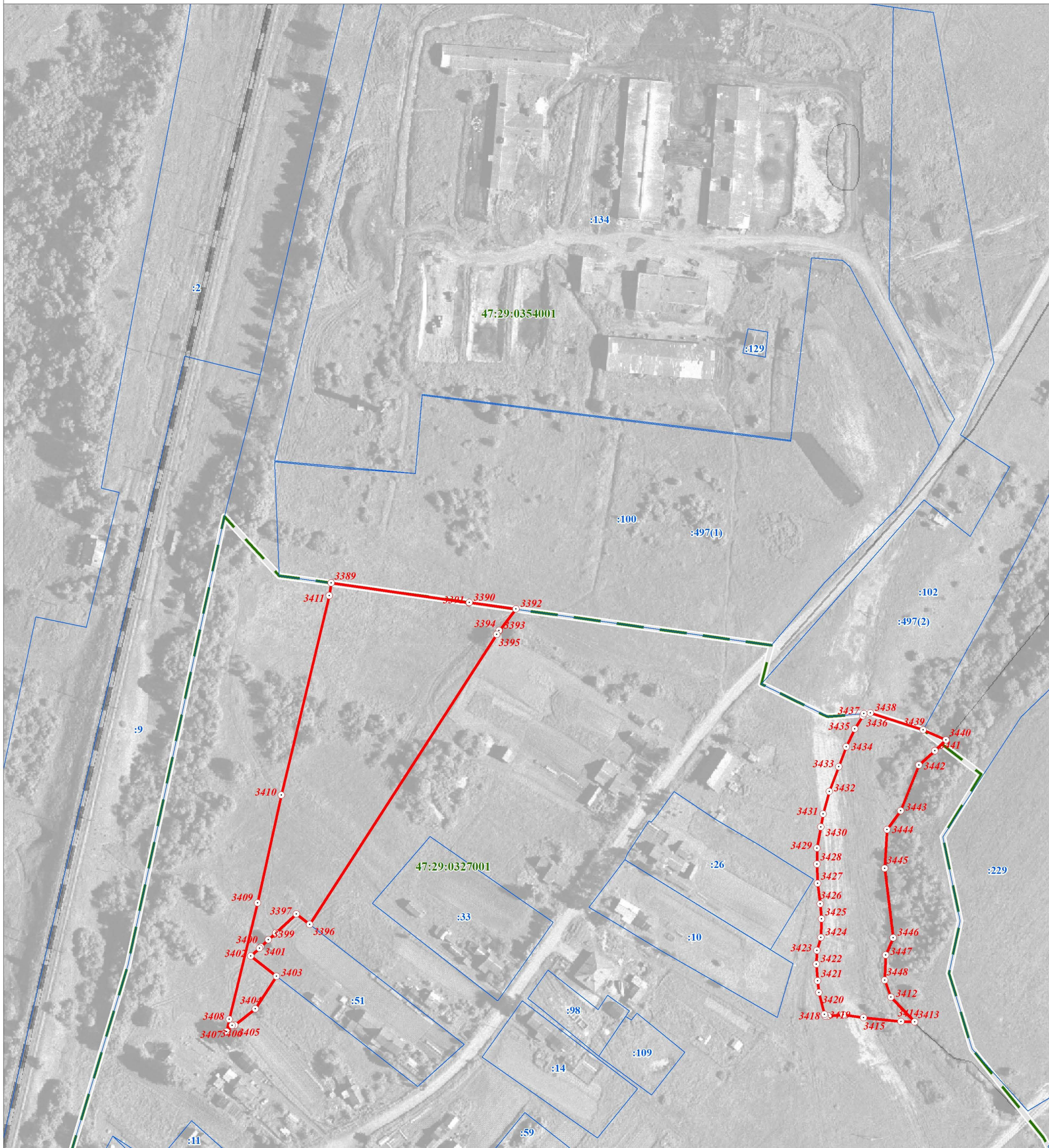
Место для оттиска печати (при наличии) лица,
составившего описание местоположения границ

ОПИСАНИЕ МЕСТОПОЛОЖЕНИЯ ГРАНИЦ

Территориальная зона "Р1 - зона озеленения общего пользования"

(наименование объекта)

План границ объекта



Масштаб 1:2 000

Используемые условные знаки и обозначения:

- Граница объекта
- Граница кадастрового квартала
- Граница земельного участка, сведения о котором внесены в ЕГРН
- 22 Характерная точка границы объекта землеустройства
- :483 Номер земельного участка, сведения о границах которого внесены в ЕГРН, в кадастровом квартале
- 47:29:0646002 Номер кадастрового квартала

Подпись _____ Дата " 28 " ноября 2018 г.

Место для оттиска печати (при наличии) лица,
составившего описание местоположения границ

ОПИСАНИЕ МЕСТОПОЛОЖЕНИЯ ГРАНИЦ

Территориальная зона "Р1 - зона озеленения общего пользования"

(наименование объекта)

План границ объекта



Масштаб 1:2 000

Используемые условные знаки и обозначения:

- | | |
|--|---|
| | Граница объекта |
| | Граница кадастрового квартала |
| | Граница земельного участка, сведения о котором внесены в ЕГРН |
| | Характерная точка границы объекта землеустройства |
| | Номер земельного участка, сведения о границах которого внесены в ЕГРН, в кадастровом квартале |
| | Номер кадастрового квартала |

Подпись _____ Дата " 28 " ноября 2018 г.

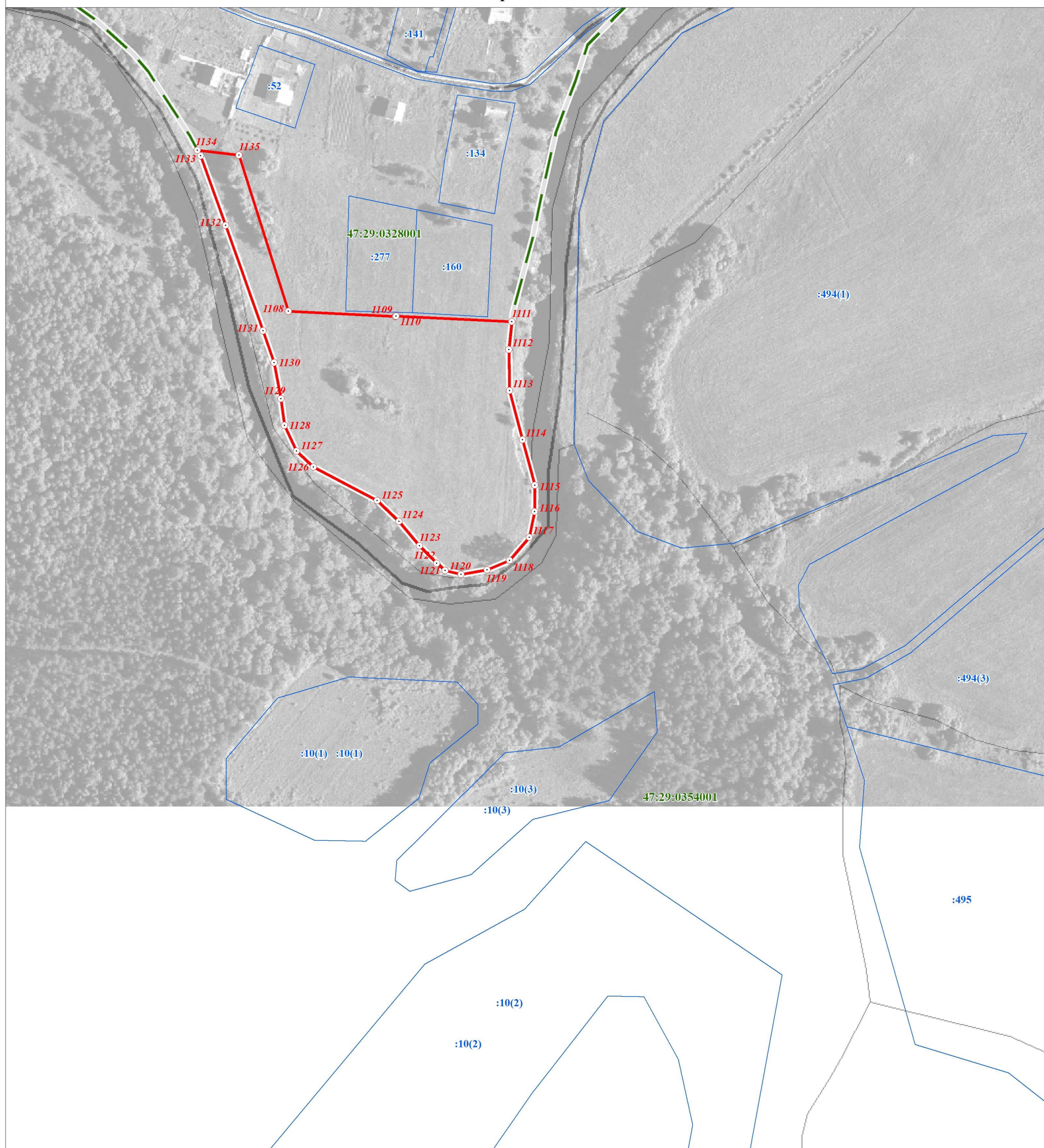
Место для оттиска печати (при наличии) лица,
составившего описание местоположения границ

ОПИСАНИЕ МЕСТОПОЛОЖЕНИЯ ГРАНИЦ

Территориальная зона "Р1 - зона озеленения общего пользования"

(наименование объекта)

План границ объекта



Масштаб 1:2 000

Используемые условные знаки и обозначения:

- Граница объекта
- Граница кадастрового квартала
- Граница земельного участка, сведения о котором внесены в ЕГРН
- ⊙ 22 Характерная точка границы объекта землеустройства
- ⊙ 483 Номер земельного участка, сведения о границах которого внесены в ЕГРН, в кадастровом квартале
- 47:29:0646002 Номер кадастрового квартала

Подпись _____ Дата " 28 " ноября 2018 г.

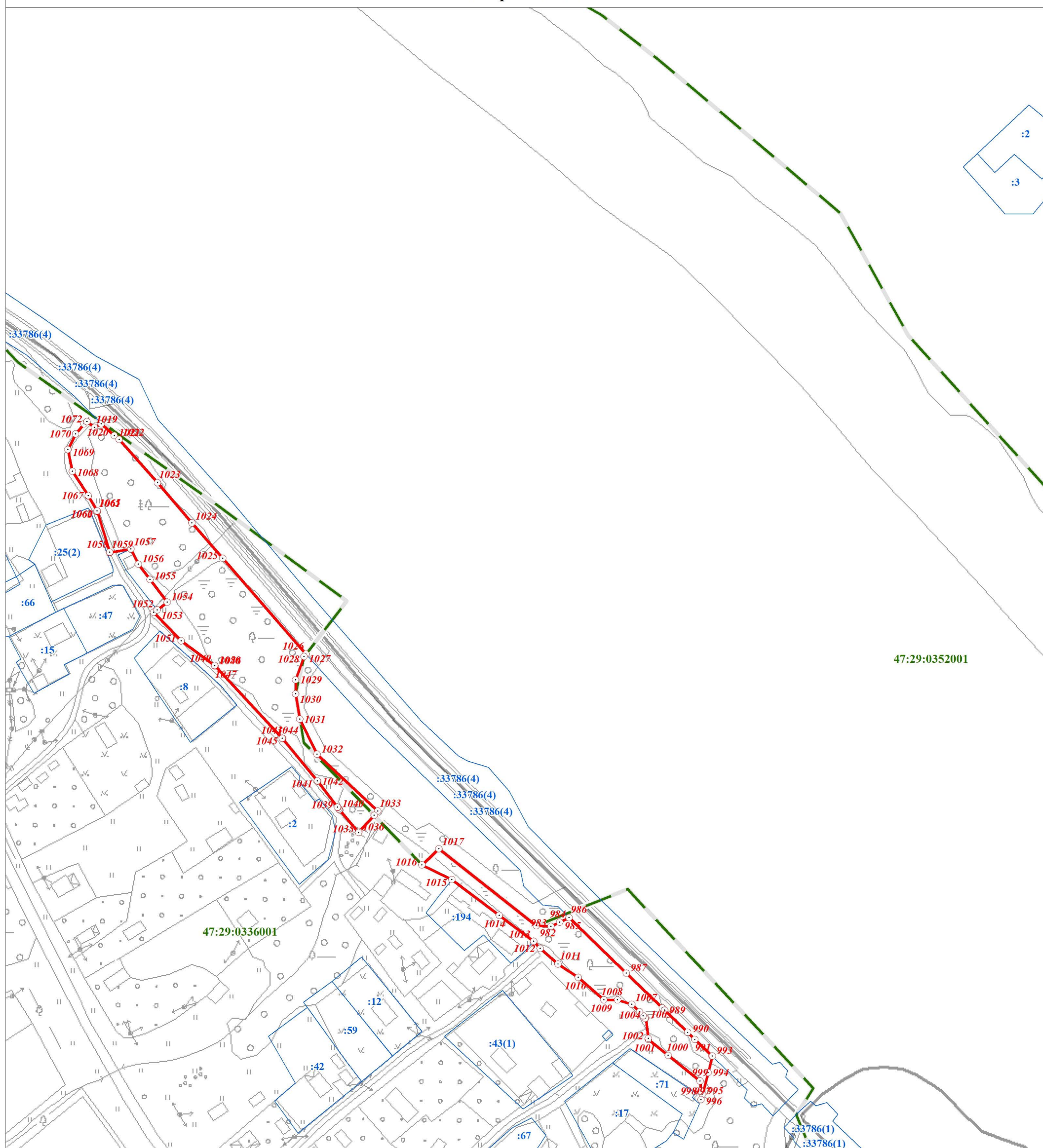
Место для оттиска печати (при наличии) лица,
составившего описание местоположения границ

ОПИСАНИЕ МЕСТОПОЛОЖЕНИЯ ГРАНИЦ

Территориальная зона "Р1 - зона озеленения общего пользования"

(наименование объекта)

План границ объекта



47:29:0352001

47:29:0336001

Масштаб 1:2 000

Используемые условные знаки и обозначения:

- Граница объекта
- Граница кадастрового квартала
- Граница земельного участка, сведения о котором внесены в ЕГРН
- 22 Характерная точка границы объекта землеустройства
- : 483 Номер земельного участка, сведения о границах которого внесены в ЕГРН, в кадастровом квартале
- 47:29:0646002 Номер кадастрового квартала

Подпись _____ Дата " 28 " ноября 2018 г.

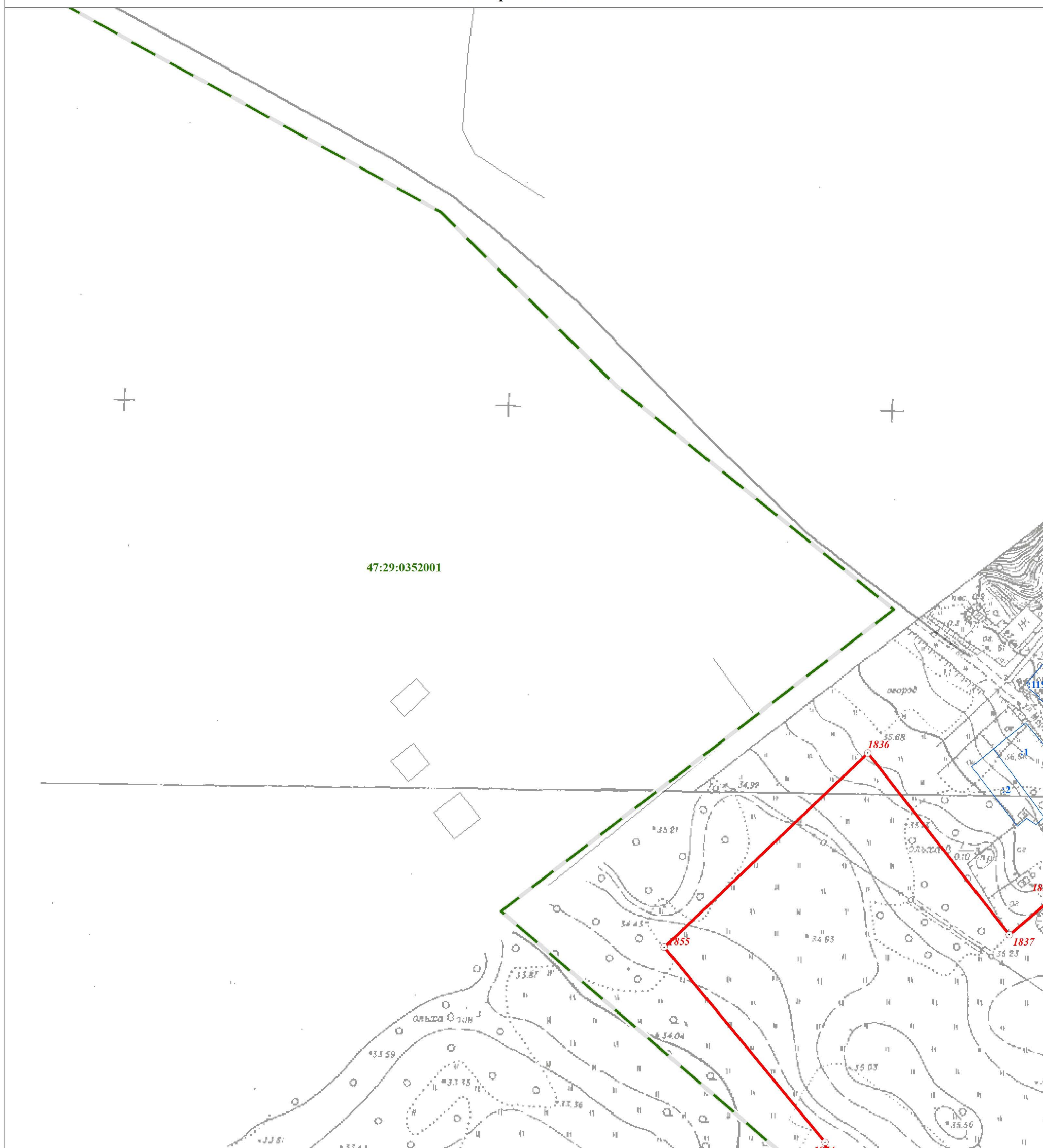
Место для оттиска печати (при наличии) лица,
составившего описание местоположения границ

ОПИСАНИЕ МЕСТОПОЛОЖЕНИЯ ГРАНИЦ

Территориальная зона "Р1 - зона озеленения общего пользования"

(наименование объекта)

План границ объекта



Масштаб 1:2 000

Используемые условные знаки и обозначения:

- Граница объекта
- - - Граница кадастрового квартала
- Граница земельного участка, сведения о котором внесены в ЕГРН
- ⊙ 22 Характерная точка границы объекта землеустройства
- ⊙ 483 Номер земельного участка, сведения о границах которого внесены в ЕГРН, в кадастровом квартале
- 47:29:0646002 Номер кадастрового квартала

Подпись _____ Дата " 28 " ноября 2018 г.

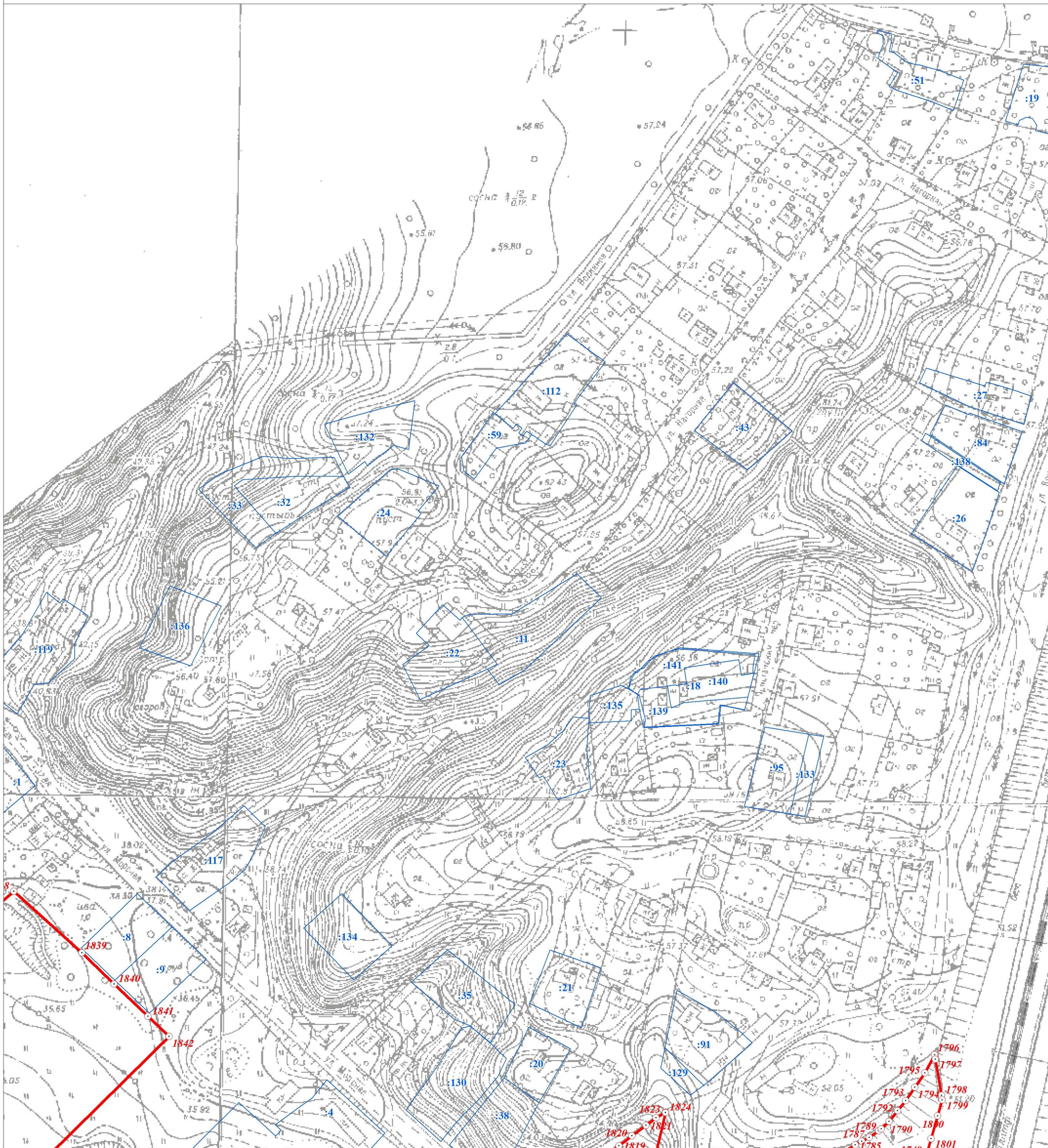
Место для оттиска печати (при наличии) лица,
составившего описание местоположения границ

ОПИСАНИЕ МЕСТОПОЛОЖЕНИЯ ГРАНИЦ

Территориальная зона "Р1 - зона озеленения общего пользования"

(наименование объекта)

План границ объекта



Масштаб 1:2 000

Используемые условные знаки и обозначения:

- Граница объекта
- Граница кадастрового квартала
- Граница земельного участка, сведения о котором внесены в ЕГРН
- 22 Характерная точка границы объекта землеустройства
- :483 Номер земельного участка, сведения о границах которого внесены в ЕГРН, в кадастровом квартале
- 47:29:0646002 Номер кадастрового квартала

Подпись _____ Дата " 28 " ноября 2018 г.

Место для оттиска печати (при наличии) лица,
составившего описание местоположения границ

ОПИСАНИЕ МЕСТОПОЛОЖЕНИЯ ГРАНИЦ

Территориальная зона "Р1 - зона озеленения общего пользования"

(наименование объекта)

План границ объекта



Масштаб 1:2 000

Используемые условные знаки и обозначения:

- Граница объекта
- Граница кадастрового квартала
- Граница земельного участка, сведения о котором внесены в ЕГРН
- ⊙ 22 Характерная точка границы объекта землеустройства
- ⊙ :483 Номер земельного участка, сведения о границах которого внесены в ЕГРН, в кадастровом квартале
- 47:29:0646002 Номер кадастрового квартала

Подпись _____ Дата " 28 " ноября 2018 г.

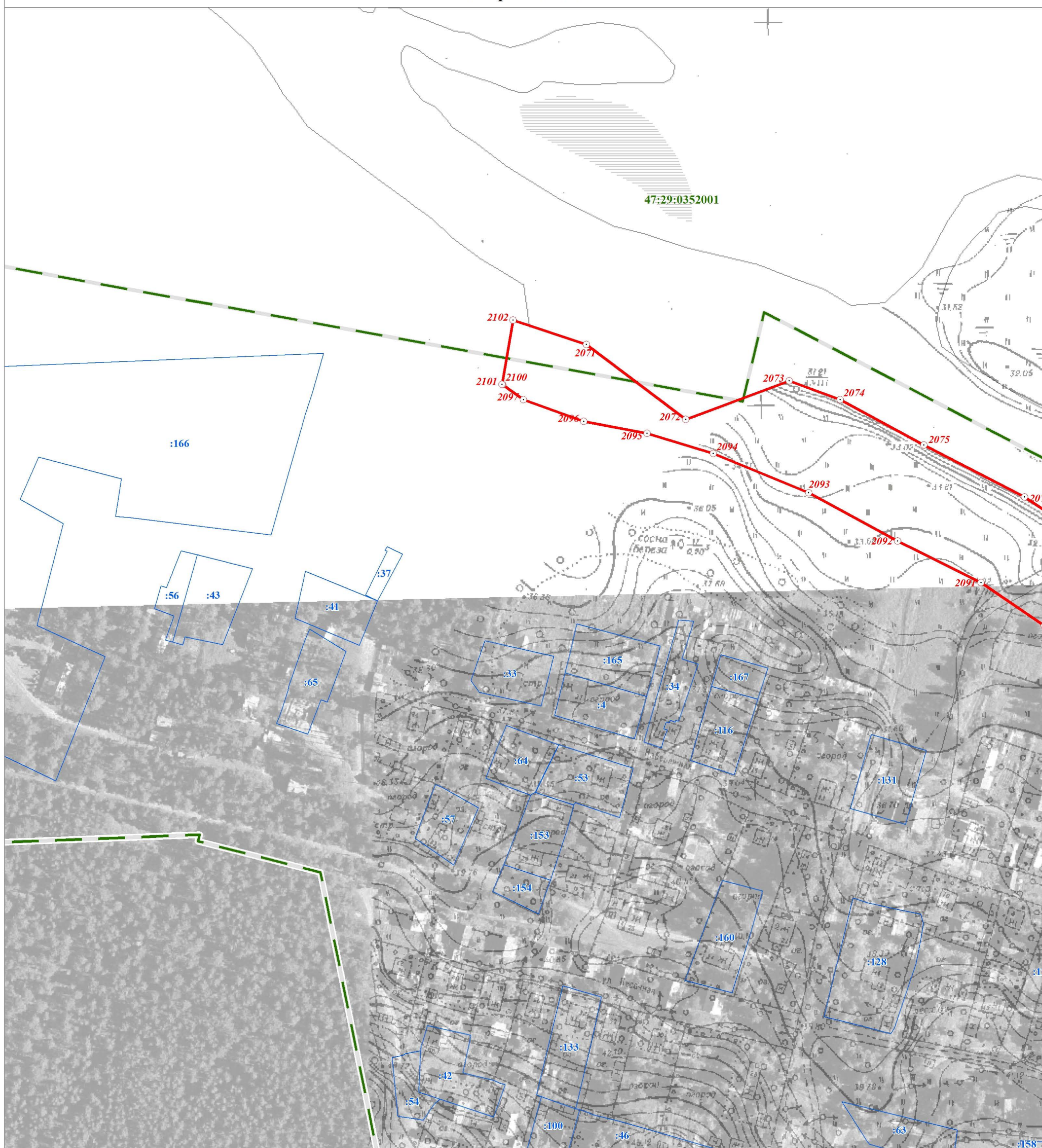
Место для оттиска печати (при наличии) лица,
составившего описание местоположения границ

ОПИСАНИЕ МЕСТОПОЛОЖЕНИЯ ГРАНИЦ

Территориальная зона "Р1 - зона озеленения общего пользования"

(наименование объекта)

План границ объекта



Масштаб 1:2 000

Используемые условные знаки и обозначения:

- | | |
|--|---|
| | Граница объекта |
| | Граница кадастрового квартала |
| | Граница земельного участка, сведения о котором внесены в ЕГРН |
| | Характерная точка границы объекта землеустройства |
| | Номер земельного участка, сведения о границах которого внесены в ЕГРН, в кадастровом квартале |
| | Номер кадастрового квартала |

Подпись _____ Дата " 28 " ноября 2018 г.

Место для оттиска печати (при наличии) лица,
составившего описание местоположения границ

ОПИСАНИЕ МЕСТОПОЛОЖЕНИЯ ГРАНИЦ

Территориальная зона "Р1 - зона озеленения общего пользования"

(наименование объекта)

План границ объекта



Масштаб 1:2 000

Используемые условные знаки и обозначения:

- Граница объекта
- Граница кадастрового квартала
- Граница земельного участка, сведения о котором внесены в ЕГРН
- 22 Характерная точка границы объекта землеустройства
- :483 Номер земельного участка, сведения о границах которого внесены в ЕГРН, в кадастровом квартале
- 47:29:0646002 Номер кадастрового квартала

Подпись _____ Дата " 28 " ноября 2018 г.

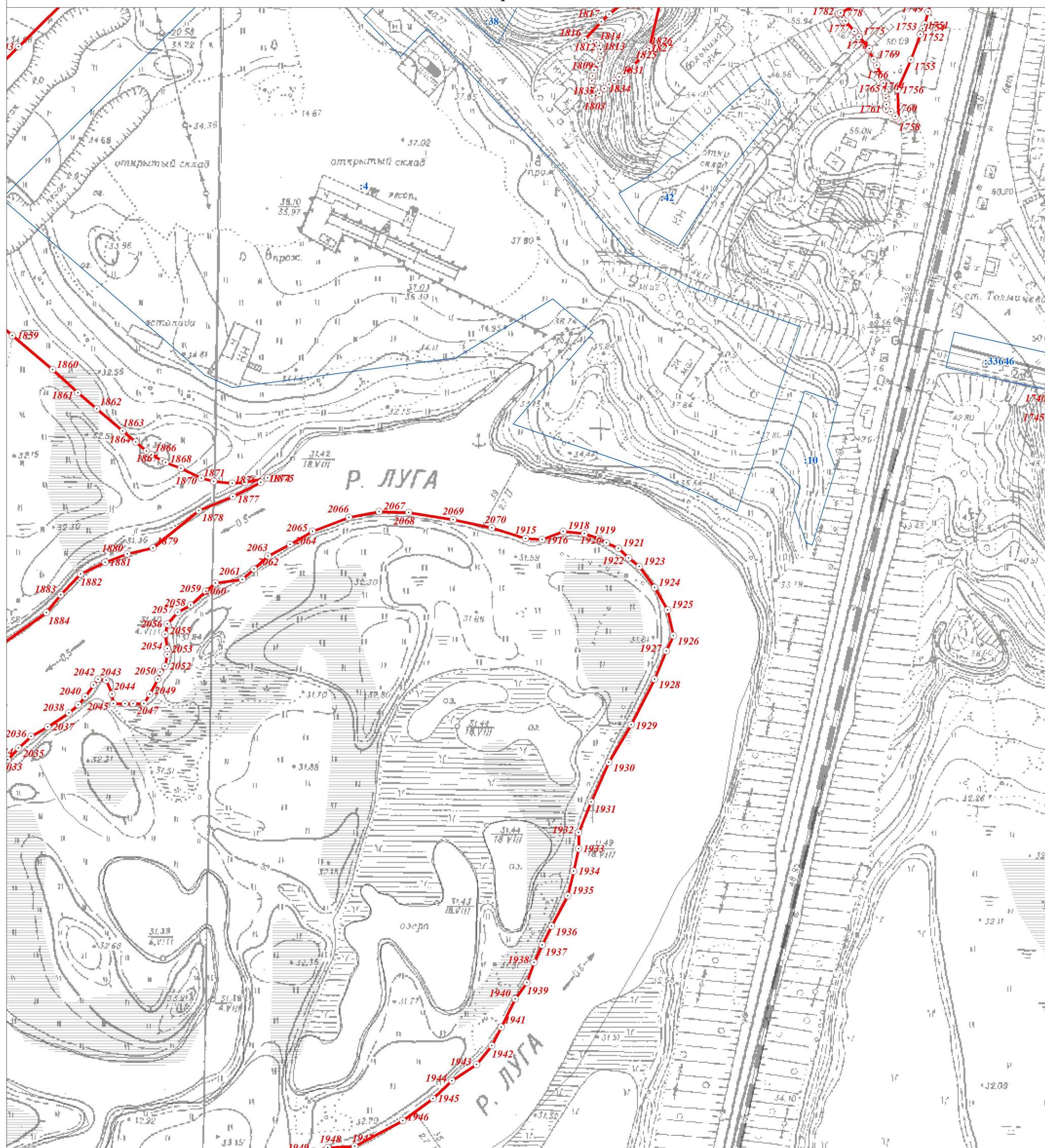
Место для оттиска печати (при наличии) лица,
составившего описание местоположения границ

ОПИСАНИЕ МЕСТОПОЛОЖЕНИЯ ГРАНИЦ

Территориальная зона "Р1 - зона озеленения общего пользования"

(наименование объекта)

План границ объекта



Масштаб 1:2 000

Используемые условные знаки и обозначения:

- Граница объекта
- Граница кадастрового квартала
- Граница земельного участка, сведения о котором внесены в ЕГРН
- 22 Характерная точка границы объекта землеустройства
- :483 Номер земельного участка, сведения о границах которого внесены в ЕГРН, в кадастровом квартале
- 47:29:0646002 Номер кадастрового квартала

Подпись _____ Дата " 28 " ноября 2018 г.

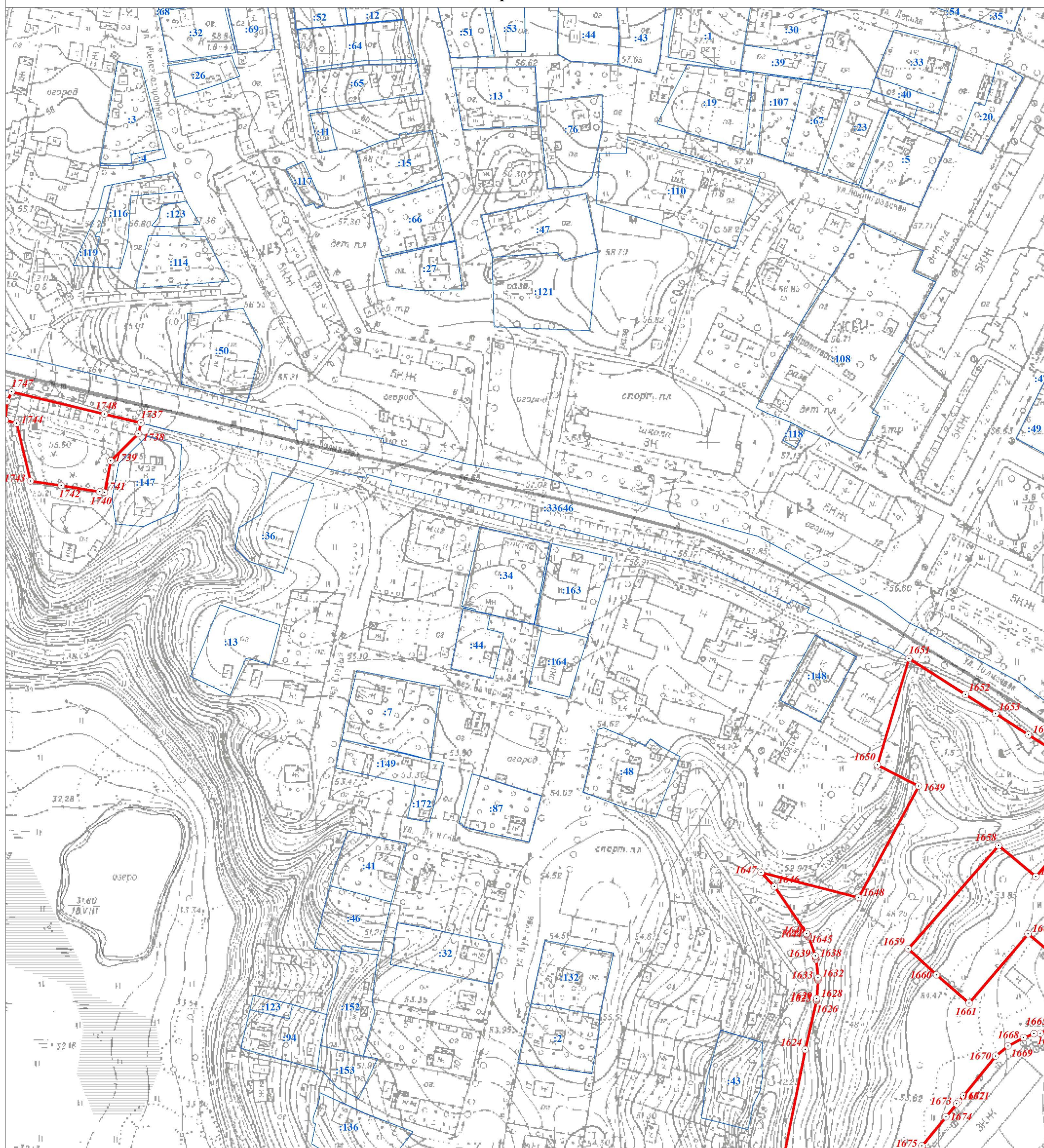
Место для оттиска печати (при наличии) лица,
составившего описание местоположения границ

ОПИСАНИЕ МЕСТОПОЛОЖЕНИЯ ГРАНИЦ

Территориальная зона "Р1 - зона озеленения общего пользования"

(наименование объекта)

План границ объекта



Масштаб 1:2 000

Используемые условные знаки и обозначения:

- Граница объекта
- Граница кадастрового квартала
- Граница земельного участка, сведения о котором внесены в ЕГРН
- 22 Характерная точка границы объекта землеустройства
- : 483 Номер земельного участка, сведения о границах которого внесены в ЕГРН, в кадастровом квартале
- 47:29:0646002 Номер кадастрового квартала

Подпись _____ Дата " 28 " ноября 2018 г.

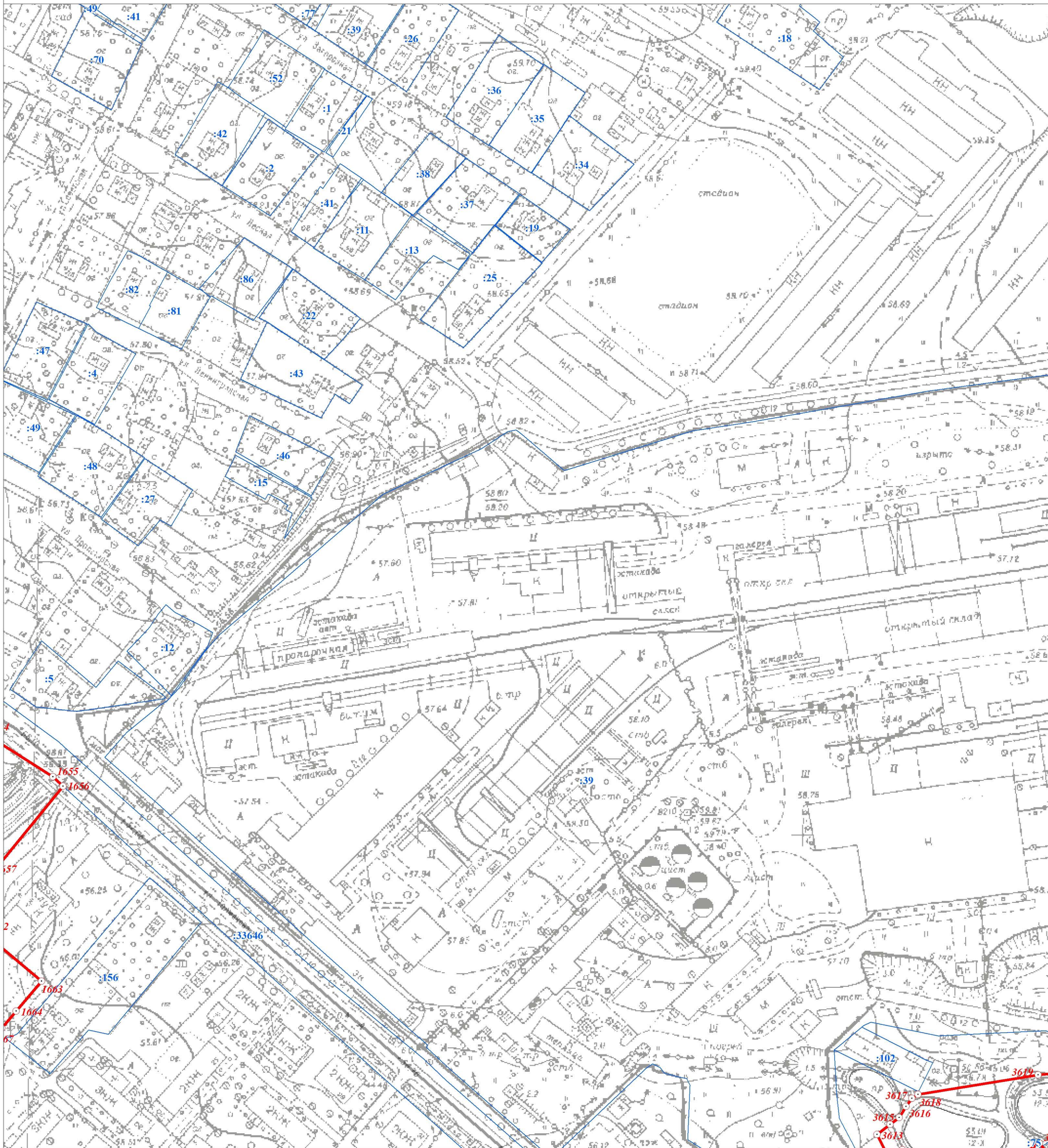
Место для оттиска печати (при наличии) лица,
составившего описание местоположения границ

ОПИСАНИЕ МЕСТОПОЛОЖЕНИЯ ГРАНИЦ

Территориальная зона "Р1 - зона озеленения общего пользования"

(наименование объекта)

План границ объекта



Масштаб 1:2 000

Используемые условные знаки и обозначения:

- Граница объекта
- Граница кадастрового квартала
- Граница земельного участка, сведения о котором внесены в ЕГРН
- ⊙ 22 Характерная точка границы объекта землеустройства
- ⊙ :483 Номер земельного участка, сведения о границах которого внесены в ЕГРН, в кадастровом квартале
- 47:29:0646002 Номер кадастрового квартала

Подпись _____ Дата " 28 " ноября 2018 г.

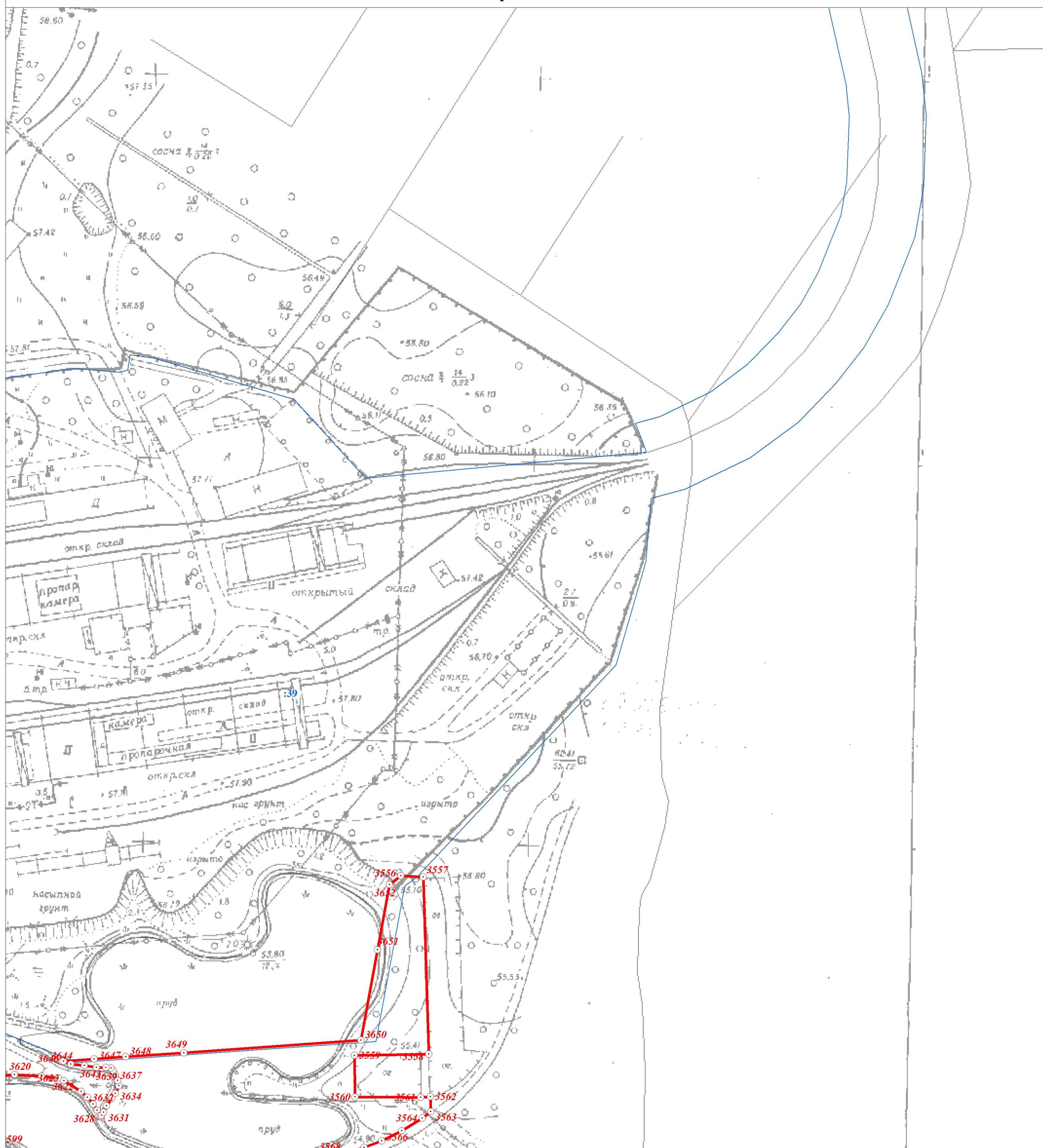
Место для оттиска печати (при наличии) лица,
составившего описание местоположения границ

ОПИСАНИЕ МЕСТОПОЛОЖЕНИЯ ГРАНИЦ

Территориальная зона "Р1 - зона озеленения общего пользования"

(наименование объекта)

План границ объекта



Масштаб 1:2 000

Используемые условные знаки и обозначения:

- Граница объекта
- Граница кадастрового квартала
- Граница земельного участка, сведения о котором внесены в ЕГРН
- 22 Характерная точка границы объекта землеустройства
- :483 Номер земельного участка, сведения о границах которого внесены в ЕГРН, в кадастровом квартале
- 47:29:0646002 Номер кадастрового квартала

Подпись _____ Дата " 28 " ноября 2018 г.

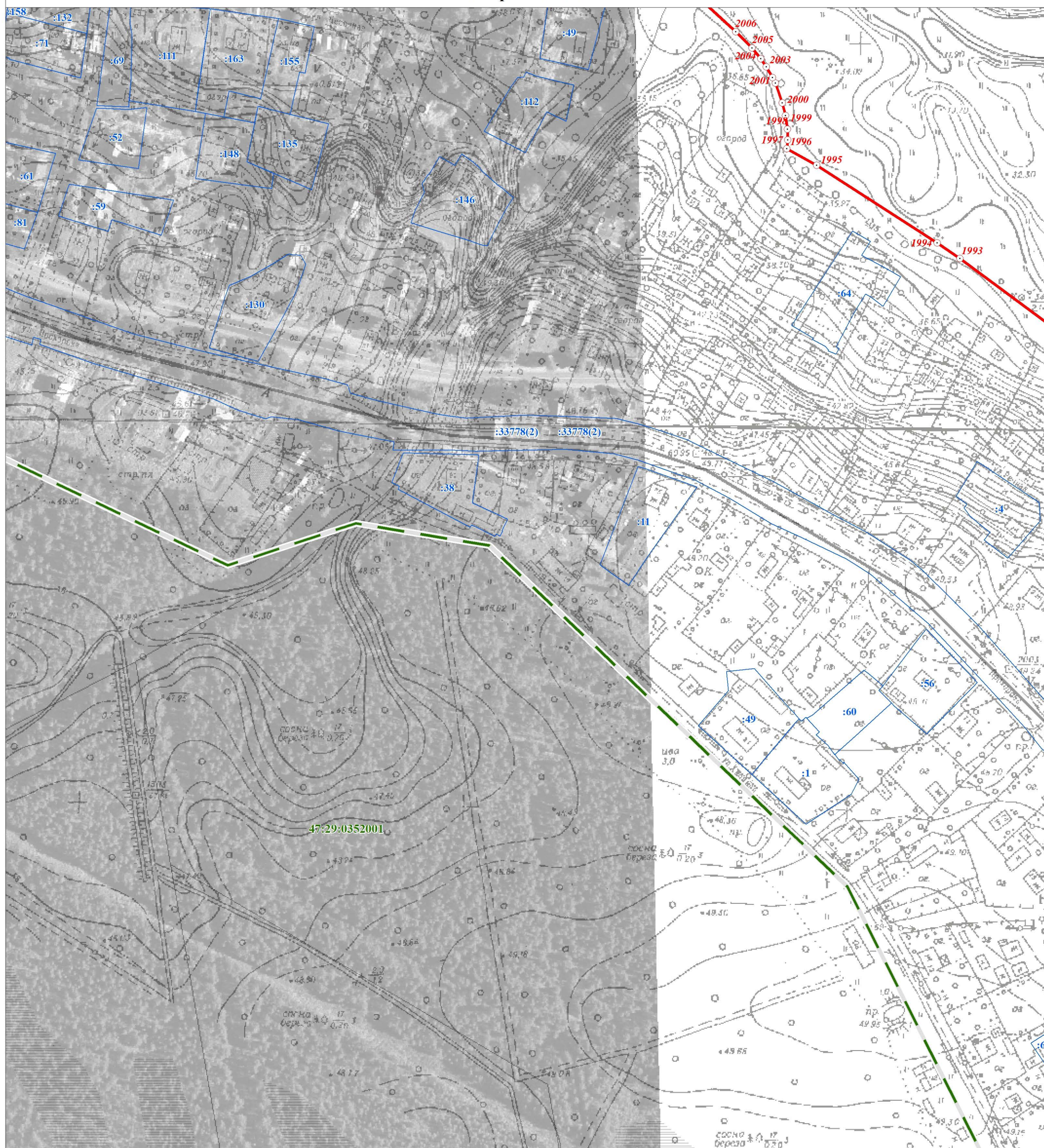
Место для оттиска печати (при наличии) лица,
составившего описание местоположения границ

ОПИСАНИЕ МЕСТОПОЛОЖЕНИЯ ГРАНИЦ

Территориальная зона "Р1 - зона озеленения общего пользования"

(наименование объекта)

План границ объекта



Масштаб 1:2 000

Используемые условные знаки и обозначения:

- Граница объекта
- Граница кадастрового квартала
- Граница земельного участка, сведения о котором внесены в ЕГРН
- ⊙ 22 Характерная точка границы объекта землеустройства
- ⊙ :483 Номер земельного участка, сведения о границах которого внесены в ЕГРН, в кадастровом квартале
- ⊙ 47:29:0646002 Номер кадастрового квартала

Подпись _____ Дата " 28 " ноября 2018 г.

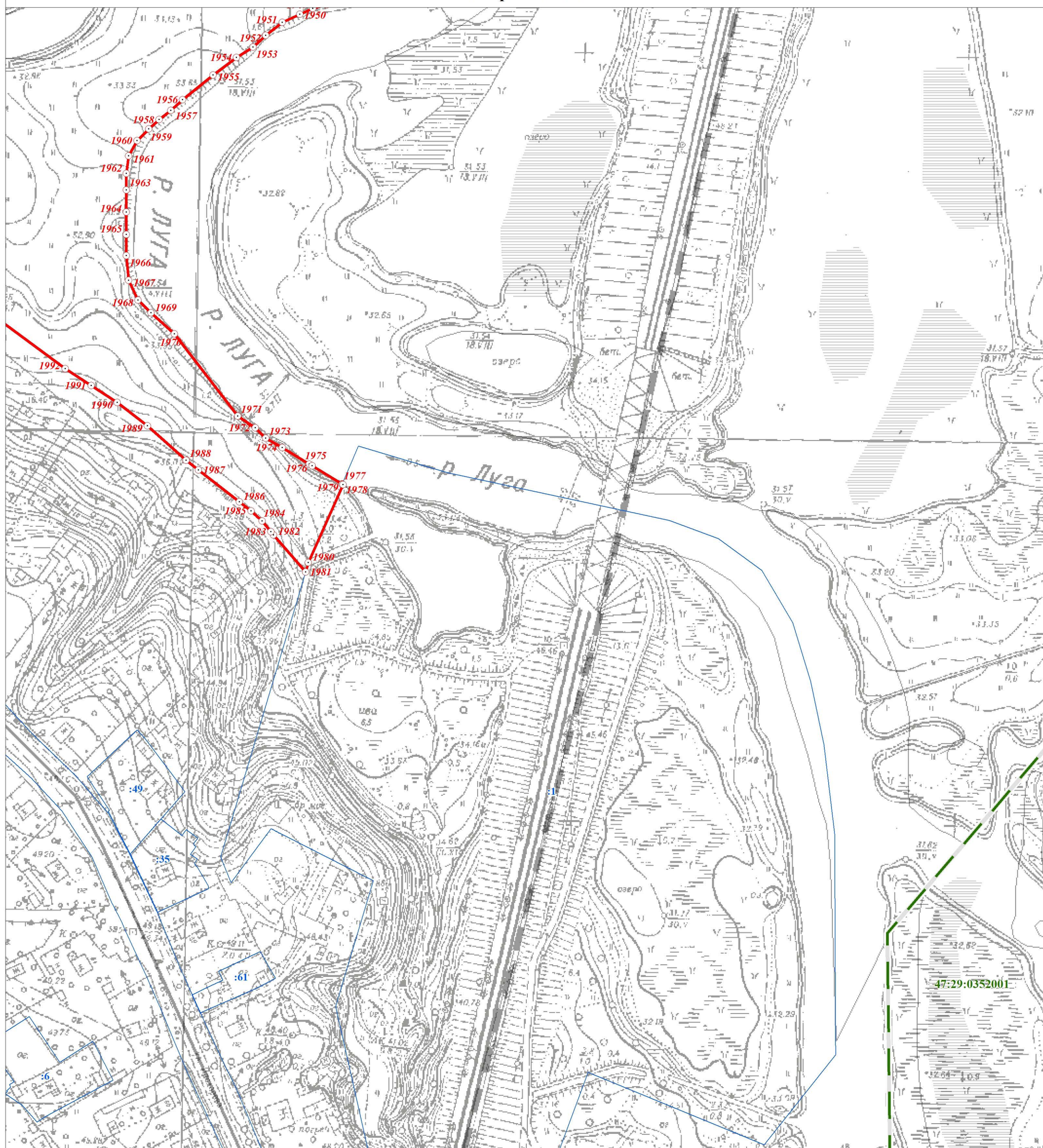
Место для оттиска печати (при наличии) лица,
составившего описание местоположения границ

ОПИСАНИЕ МЕСТОПОЛОЖЕНИЯ ГРАНИЦ

Территориальная зона "Р1 - зона озеленения общего пользования"

(наименование объекта)

План границ объекта



Масштаб 1:2 000

Используемые условные знаки и обозначения:

- Граница объекта
- Граница кадастрового квартала
- Граница земельного участка, сведения о котором внесены в ЕГРН
- ⊙ 22 Характерная точка границы объекта землеустройства
- ⊙ :483 Номер земельного участка, сведения о границах которого внесены в ЕГРН, в кадастровом квартале
- 47:29:0646002 Номер кадастрового квартала

Подпись _____ Дата " 28 " ноября 2018 г.

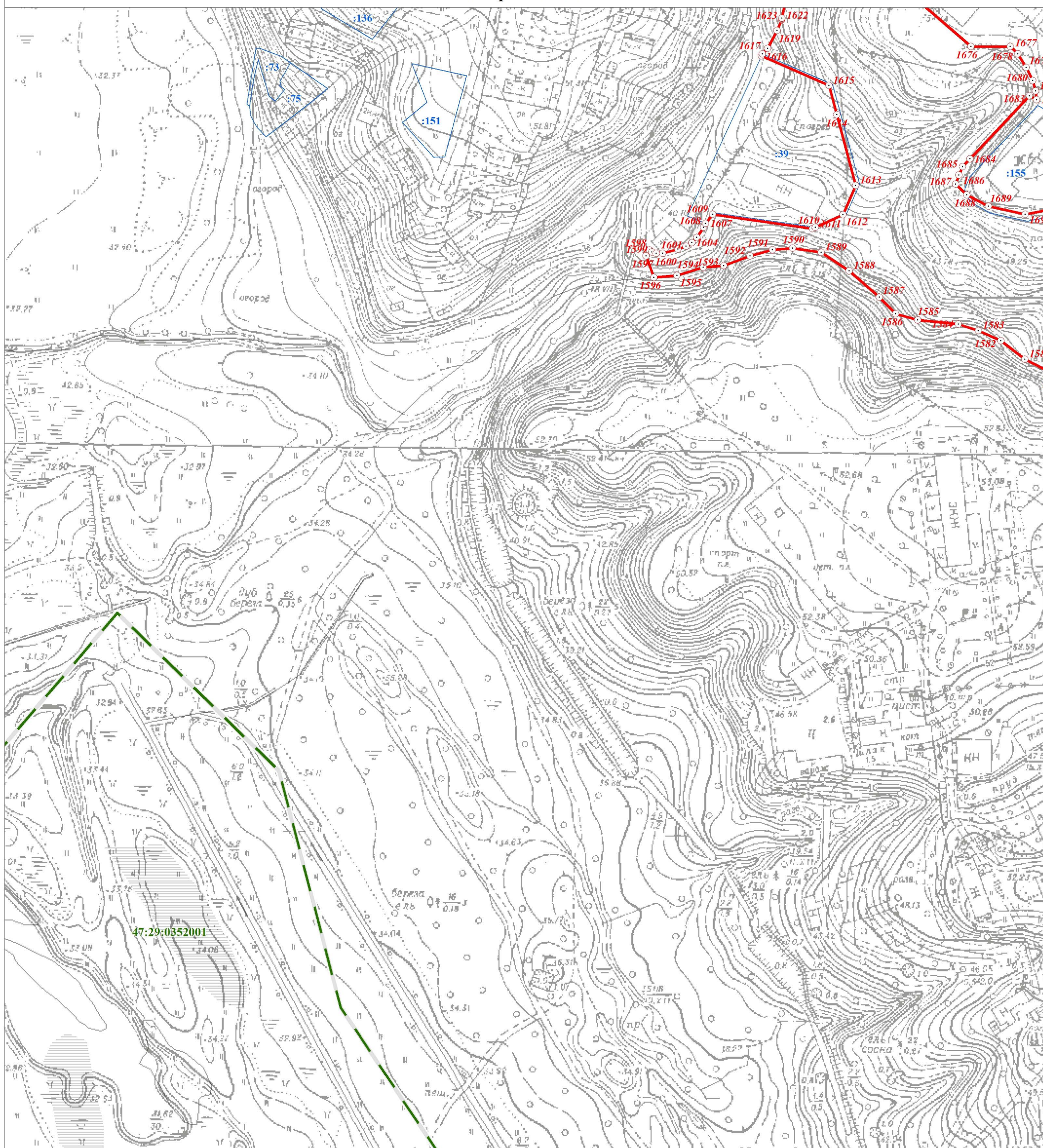
Место для оттиска печати (при наличии) лица,
составившего описание местоположения границ

ОПИСАНИЕ МЕСТОПОЛОЖЕНИЯ ГРАНИЦ

Территориальная зона "Р1 - зона озеленения общего пользования"

(наименование объекта)

План границ объекта



Масштаб 1:2 000

Используемые условные знаки и обозначения:

- Граница объекта
- Граница кадастрового квартала
- Граница земельного участка, сведения о котором внесены в ЕГРН
- ⊙ 22 Характерная точка границы объекта землеустройства
- :483 Номер земельного участка, сведения о границах которого внесены в ЕГРН, в кадастровом квартале
- 47:29:0646002 Номер кадастрового квартала

Подпись _____ Дата " 28 " ноября 2018 г.

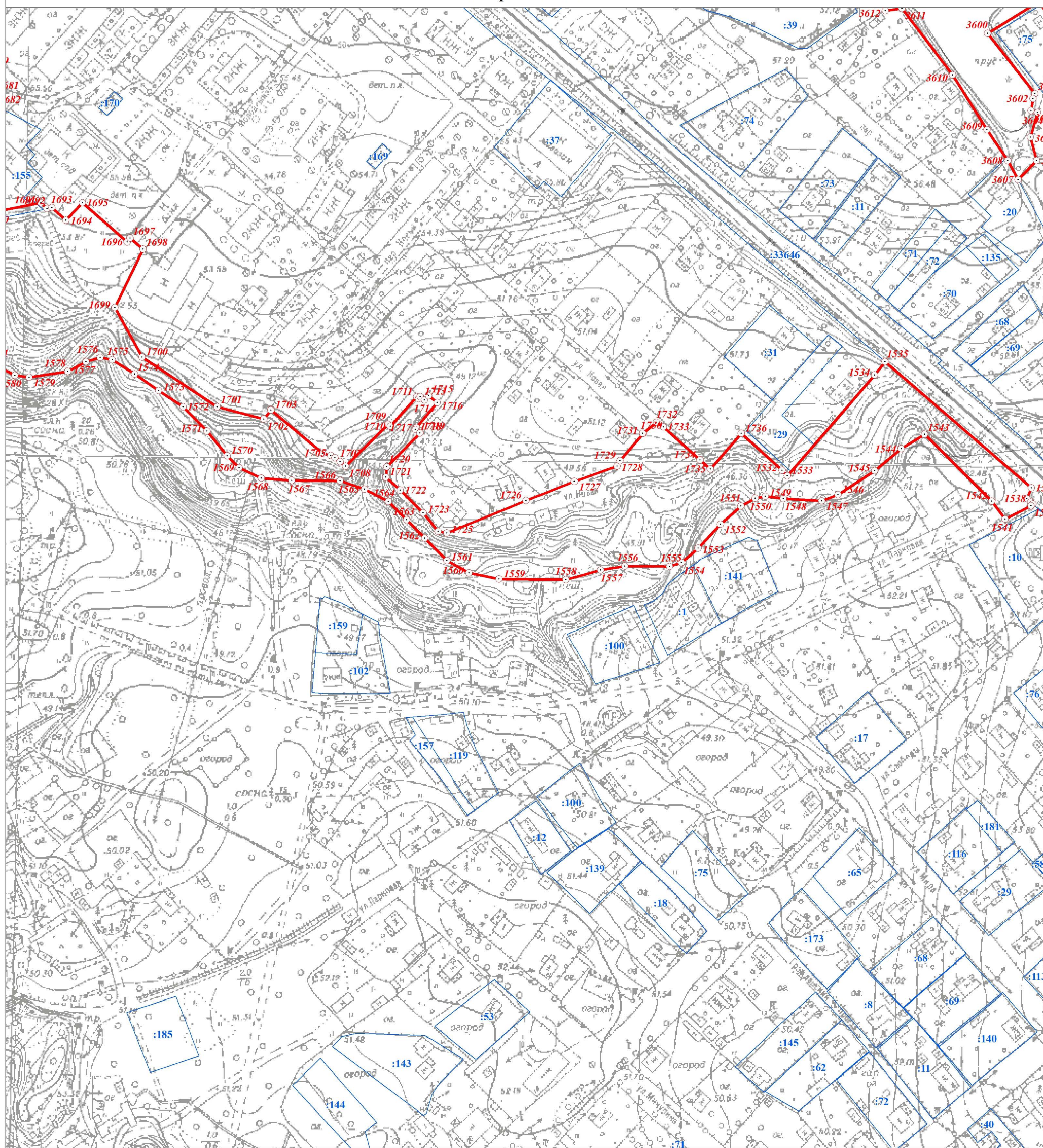
Место для оттиска печати (при наличии) лица,
составившего описание местоположения границ

ОПИСАНИЕ МЕСТОПОЛОЖЕНИЯ ГРАНИЦ

Территориальная зона "Р1 - зона озеленения общего пользования"

(наименование объекта)

План границ объекта



Масштаб 1:2 000

Используемые условные знаки и обозначения:

- Граница объекта
- Граница кадастрового квартала
- Граница земельного участка, сведения о котором внесены в ЕГРН
- ⊙ 22 Характерная точка границы объекта землеустройства
- ⊙ :483 Номер земельного участка, сведения о границах которого внесены в ЕГРН, в кадастровом квартале
- 47:29:0646002 Номер кадастрового квартала

Подпись _____ Дата " 28 " ноября 2018 г.

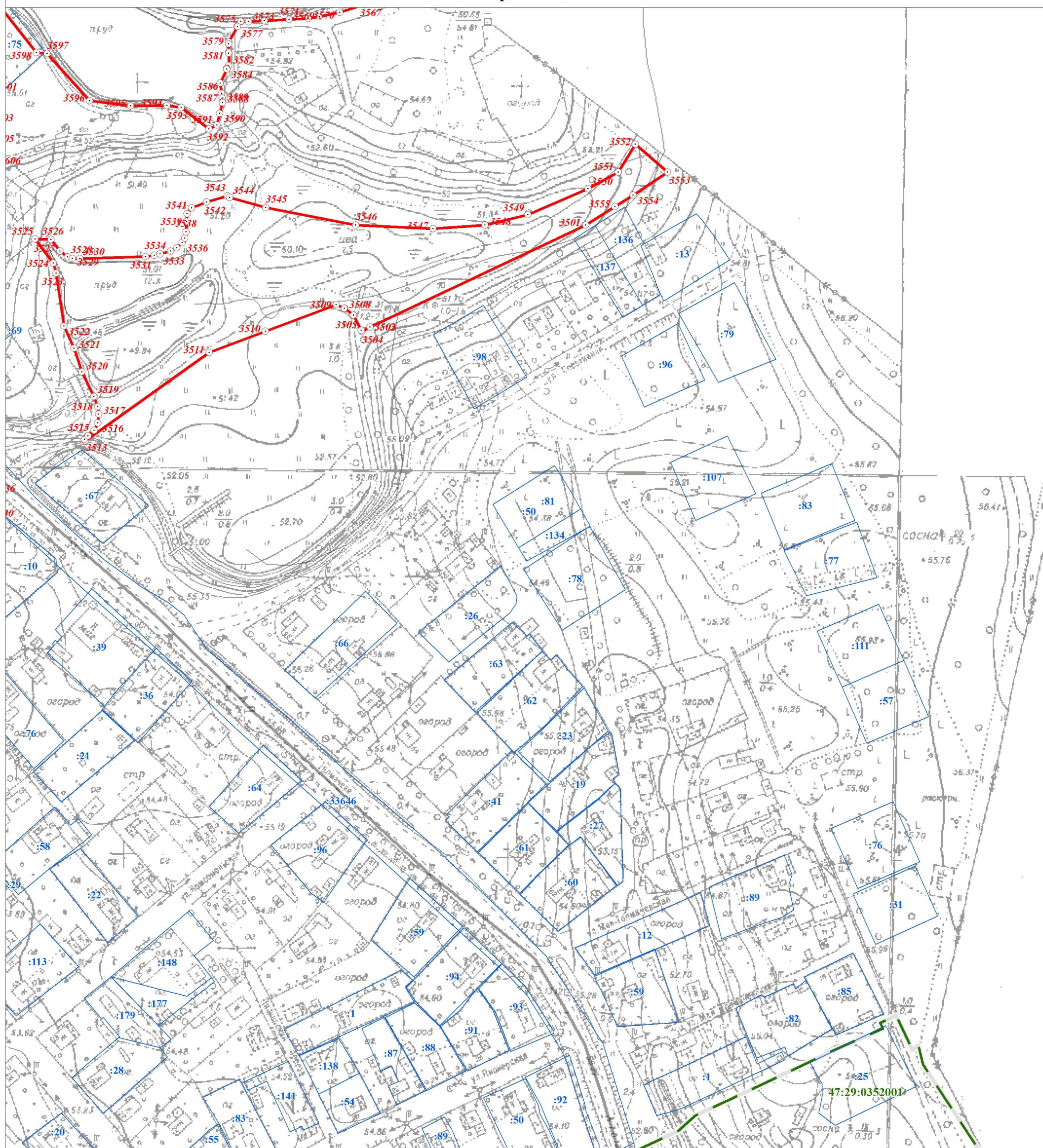
Место для оттиска печати (при наличии) лица,
составившего описание местоположения границ

ОПИСАНИЕ МЕСТОПОЛОЖЕНИЯ ГРАНИЦ

Территориальная зона "Р1 - зона озеленения общего пользования"

(наименование объекта)

План границ объекта



Масштаб 1:2 000

Используемые условные знаки и обозначения:

- Граница объекта
- Граница кадастрового квартала
- Граница земельного участка, сведения о котором внесены в ЕГРН
- ⊙ 22 Характерная точка границы объекта землеустройства
- ⊙ :483 Номер земельного участка, сведения о границах которого внесены в ЕГРН, в кадастровом квартале
- 47:29:0646002 Номер кадастрового квартала

Подпись _____ Дата " 28 " ноября 2018 г.

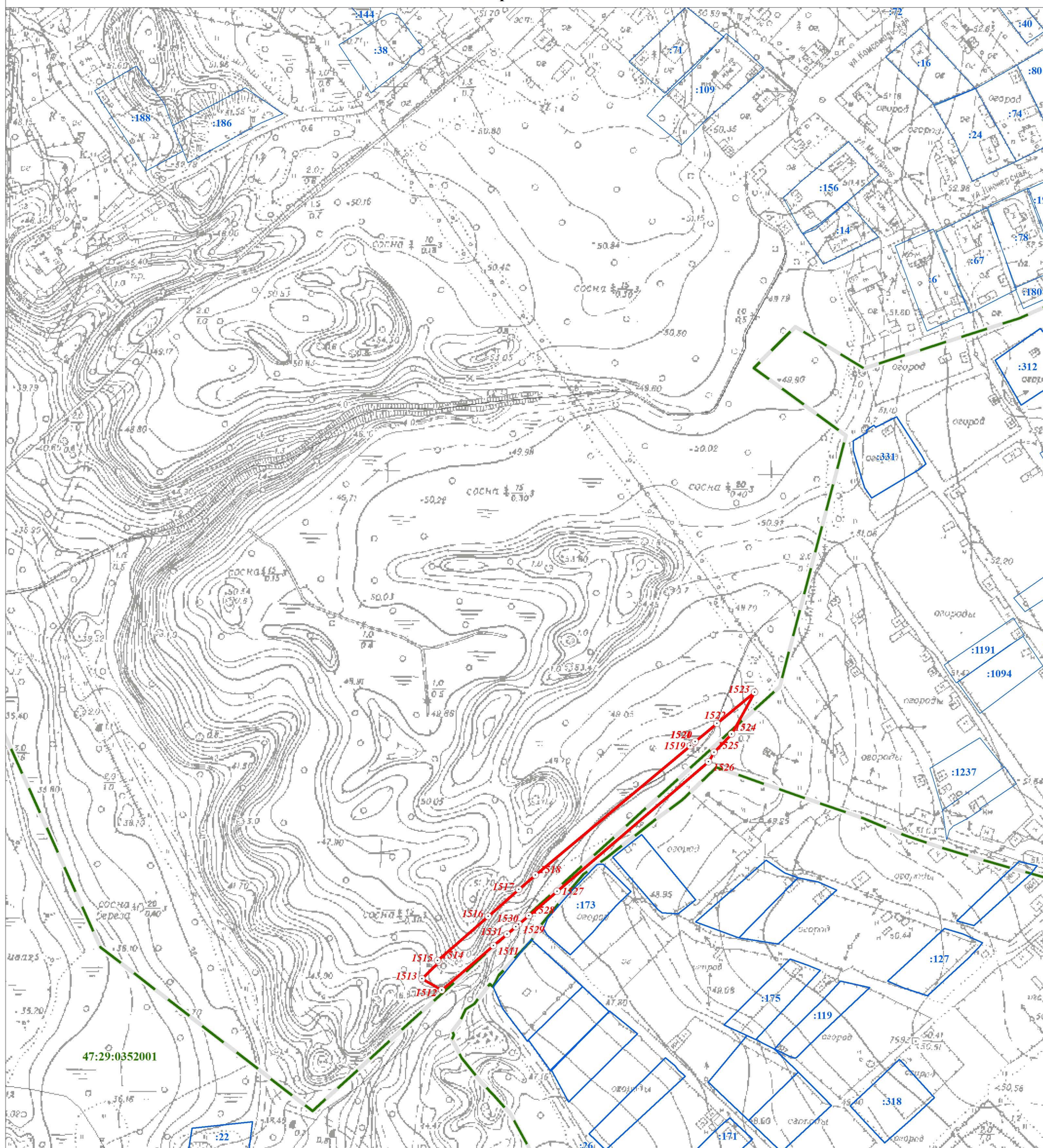
Место для оттиска печати (при наличии) лица,
составившего описание местоположения границ

ОПИСАНИЕ МЕСТОПОЛОЖЕНИЯ ГРАНИЦ

Территориальная зона "Р1 - зона озеленения общего пользования"

(наименование объекта)

План границ объекта



Масштаб 1:2 000

Используемые условные знаки и обозначения:

- Граница объекта
- Граница кадастрового квартала
- Граница земельного участка, сведения о котором внесены в ЕГРН
- 22 Характерная точка границы объекта землеустройства
- :483 Номер земельного участка, сведения о границах которого внесены в ЕГРН, в кадастровом квартале
- 47:29:0646002 Номер кадастрового квартала

Подпись _____ Дата " 28 " ноября 2018 г.

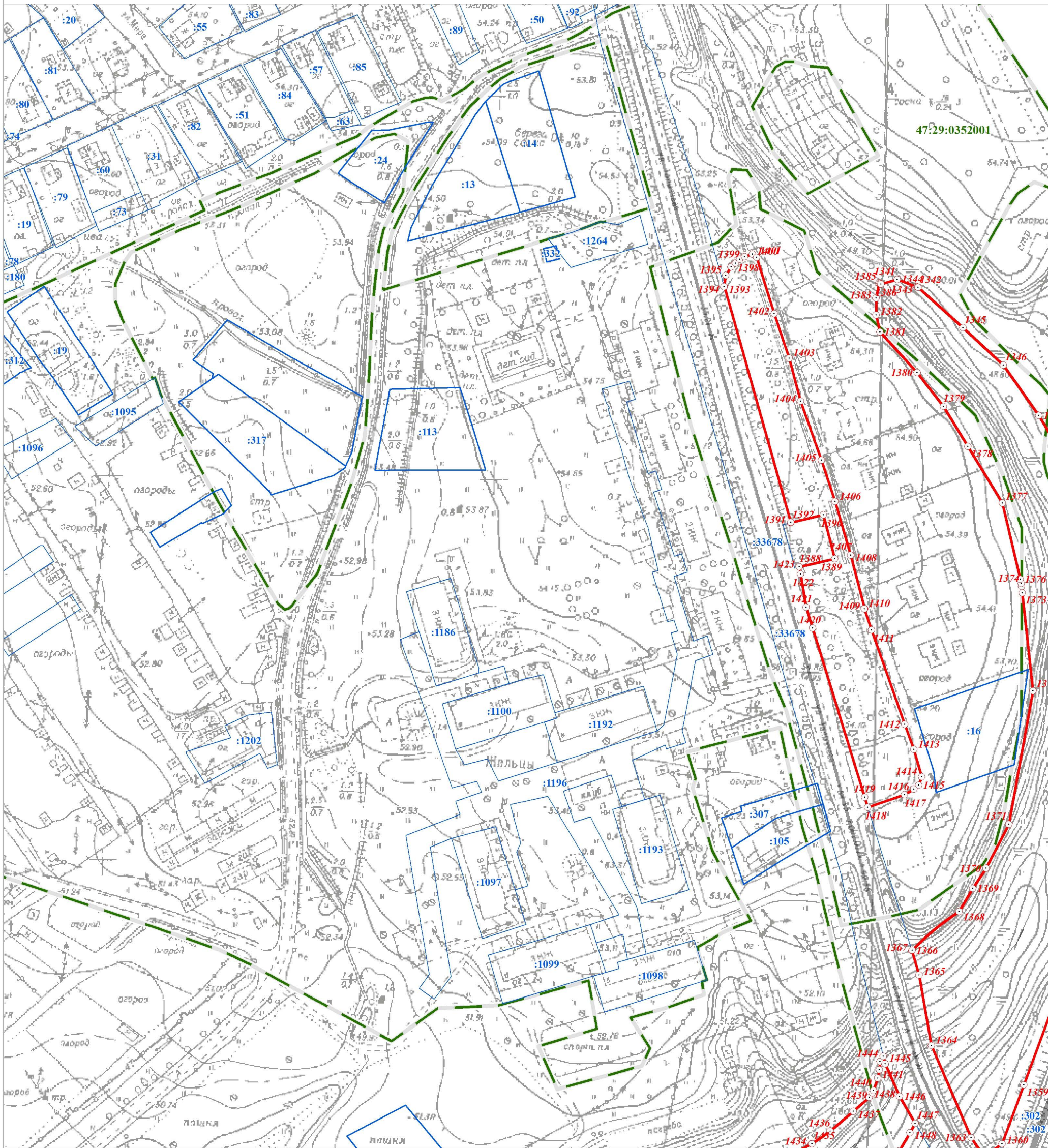
Место для оттиска печати (при наличии) лица,
составившего описание местоположения границ

ОПИСАНИЕ МЕСТОПОЛОЖЕНИЯ ГРАНИЦ

Территориальная зона "Р1 - зона озеленения общего пользования"

(наименование объекта)

План границ объекта



Масштаб 1:2 000

Используемые условные знаки и обозначения:

- Граница объекта
- Граница кадастрового квартала
- Граница земельного участка, сведения о котором внесены в ЕГРН
- 22 Характерная точка границы объекта землеустройства
- 483 Номер земельного участка, сведения о границах которого внесены в ЕГРН, в кадастровом квартале
- 47:29:0646002 Номер кадастрового квартала

Подпись _____ Дата " 28 " ноября 2018 г.

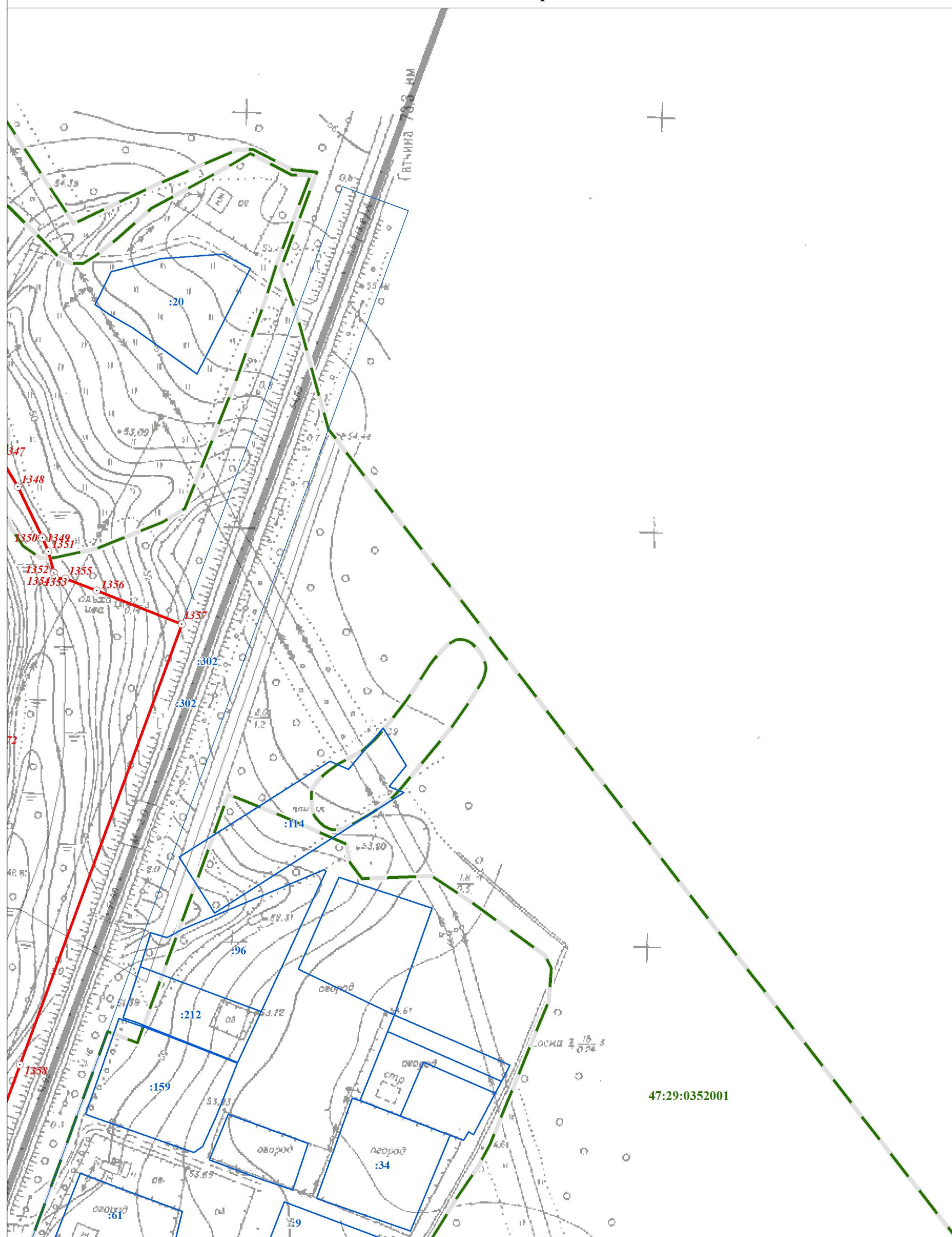
Место для оттиска печати (при наличии) лица,
составившего описание местоположения границ

ОПИСАНИЕ МЕСТОПОЛОЖЕНИЯ ГРАНИЦ

Территориальная зона "Р1 - зона озеленения общего пользования"

(наименование объекта)

План границ объекта



Масштаб 1:2 000

Используемые условные знаки и обозначения:

- | | |
|--|---|
| | Граница объекта |
| | Граница кадастрового квартала |
| | Граница земельного участка, сведения о котором внесены в ЕГРН |
| | Характерная точка границы объекта землеустройства |
| | Номер земельного участка, сведения о границах которого внесены в ЕГРН, в кадастровом квартале |
| | Номер кадастрового квартала |

Подпись _____ Дата " 28 " ноября 2018 г.

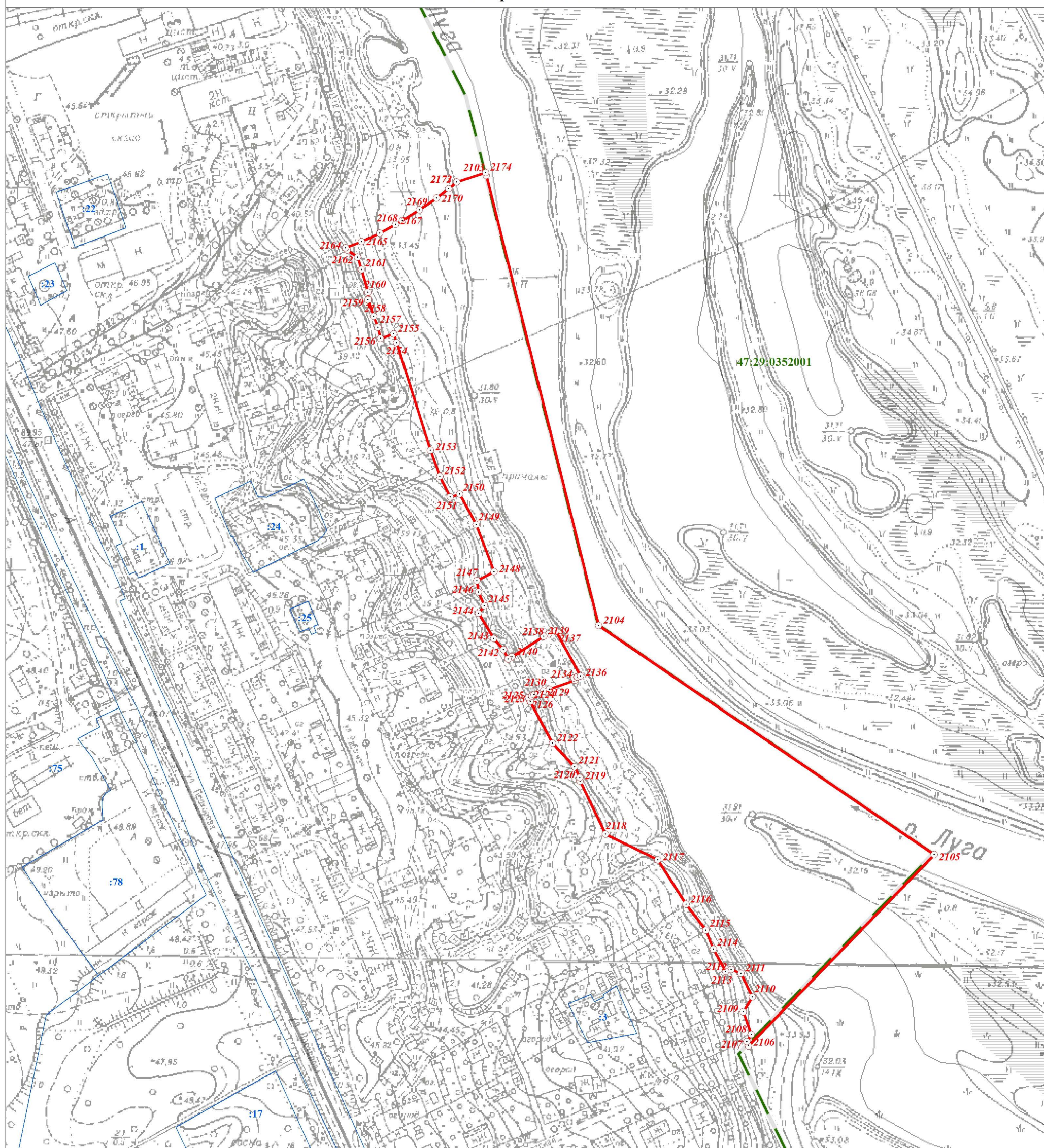
Место для оттиска печати (при наличии) лица,
составившего описание местоположения границ

ОПИСАНИЕ МЕСТОПОЛОЖЕНИЯ ГРАНИЦ

Территориальная зона "Р1 - зона озеленения общего пользования"

(наименование объекта)

План границ объекта



Масштаб 1:2 000

Используемые условные знаки и обозначения:

- Граница объекта
- Граница кадастрового квартала
- Граница земельного участка, сведения о котором внесены в ЕГРН
- 22 Характерная точка границы объекта землеустройства
- :483 Номер земельного участка, сведения о границах которого внесены в ЕГРН, в кадастровом квартале
- 47:29:0646002 Номер кадастрового квартала

Подпись _____ Дата " 28 " ноября 2018 г.

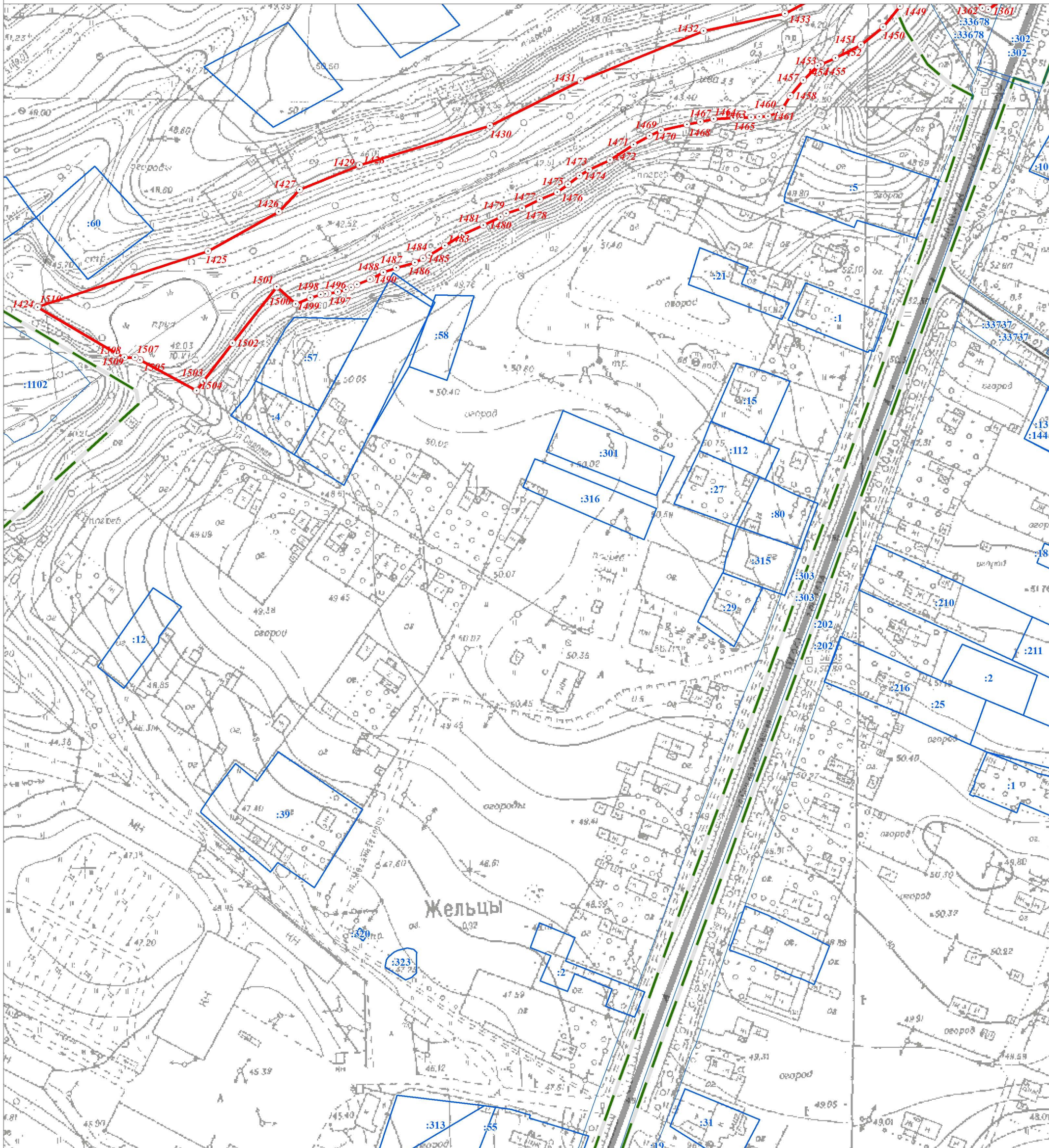
Место для оттиска печати (при наличии) лица,
составившего описание местоположения границ

ОПИСАНИЕ МЕСТОПОЛОЖЕНИЯ ГРАНИЦ

Территориальная зона "Р1 - зона озеленения общего пользования"

(наименование объекта)

План границ объекта



Масштаб 1:2 000

Используемые условные знаки и обозначения:

- Граница объекта
- Граница кадастрового квартала
- Граница земельного участка, сведения о котором внесены в ЕГРН
- ⊙ 22 Характерная точка границы объекта землеустройства
- ⊙ :483 Номер земельного участка, сведения о границах которого внесены в ЕГРН, в кадастровом квартале
- 47:29:0646002 Номер кадастрового квартала

Подпись _____ Дата " 28 " ноября 2018 г.

Место для оттиска печати (при наличии) лица,
составившего описание местоположения границ

ОПИСАНИЕ МЕСТОПОЛОЖЕНИЯ ГРАНИЦ

Территориальная зона "Р1 - зона озеленения общего пользования"

(наименование объекта)

План границ объекта



Масштаб 1:2 000

Используемые условные знаки и обозначения:

- Граница объекта
- Граница кадастрового квартала
- Граница земельного участка, сведения о котором внесены в ЕГРН
- 22 Характерная точка границы объекта землеустройства
- : 483 Номер земельного участка, сведения о границах которого внесены в ЕГРН, в кадастровом квартале
- 47:29:0646002 Номер кадастрового квартала

Подпись _____ Дата " 28 " ноября 2018 г.

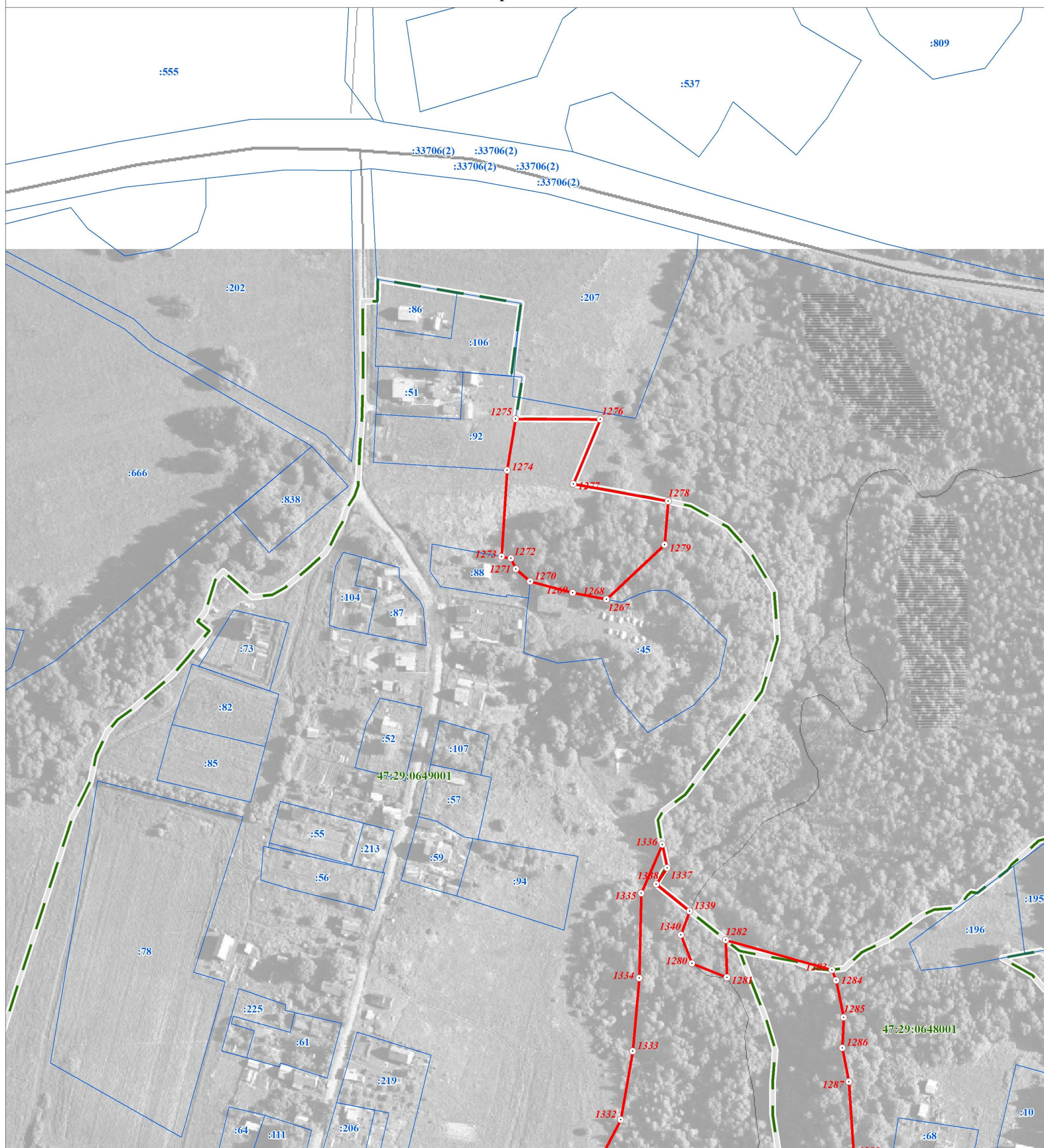
Место для оттиска печати (при наличии) лица,
составившего описание местоположения границ

ОПИСАНИЕ МЕСТОПОЛОЖЕНИЯ ГРАНИЦ

Территориальная зона "Р1 - зона озеленения общего пользования"

(наименование объекта)

План границ объекта



Масштаб 1:2 000

Используемые условные знаки и обозначения:

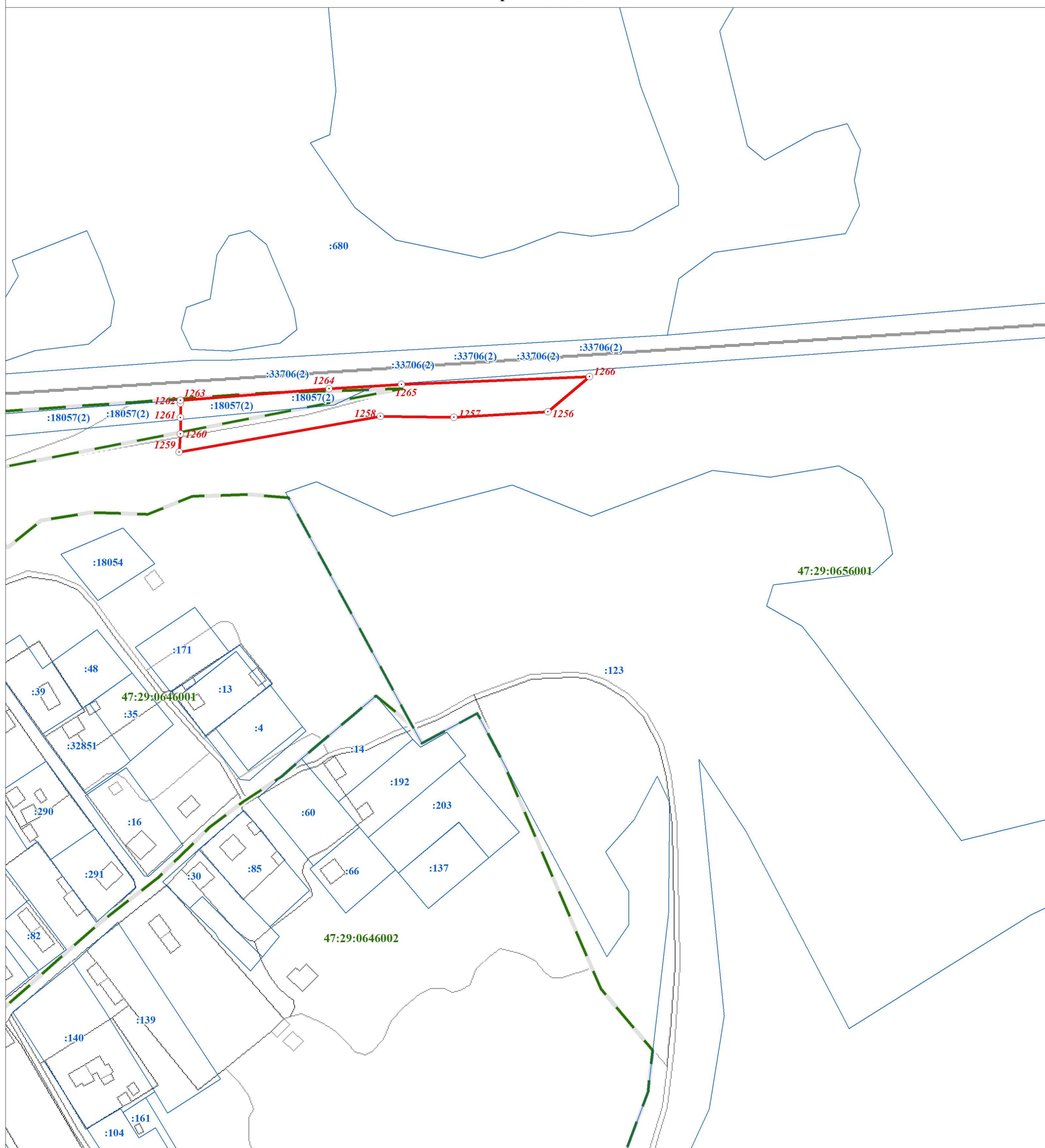
- Граница объекта
- - - Граница кадастрового квартала
- Граница земельного участка, сведения о котором внесены в ЕГРН
- 22 Характерная точка границы объекта землеустройства
- 483 Номер земельного участка, сведения о границах которого внесены в ЕГРН, в кадастровом квартале
- 47:29:0646002 Номер кадастрового квартала

Подпись _____ Дата " 28 " ноября 2018 г.

Место для оттиска печати (при наличии) лица,
составившего описание местоположения границ

ОПИСАНИЕ МЕСТОПОЛОЖЕНИЯ ГРАНИЦ**Территориальная зона "Р1 - зона озеленения общего пользования"**

(наименование объекта)

План границ объекта

Масштаб 1:2 000

Используемые условные знаки и обозначения:

- | | |
|--|---|
| | Граница объекта |
| | Граница кадастрового квартала |
| | Граница земельного участка, сведения о котором внесены в ЕГРН |
| | Характерная точка границы объекта землеустройства |
| | Номер земельного участка, сведения о границах которого внесены в ЕГРН, в кадастровом квартале |
| | Номер кадастрового квартала |

Подпись _____ Дата " 28 " ноября 2018 г.

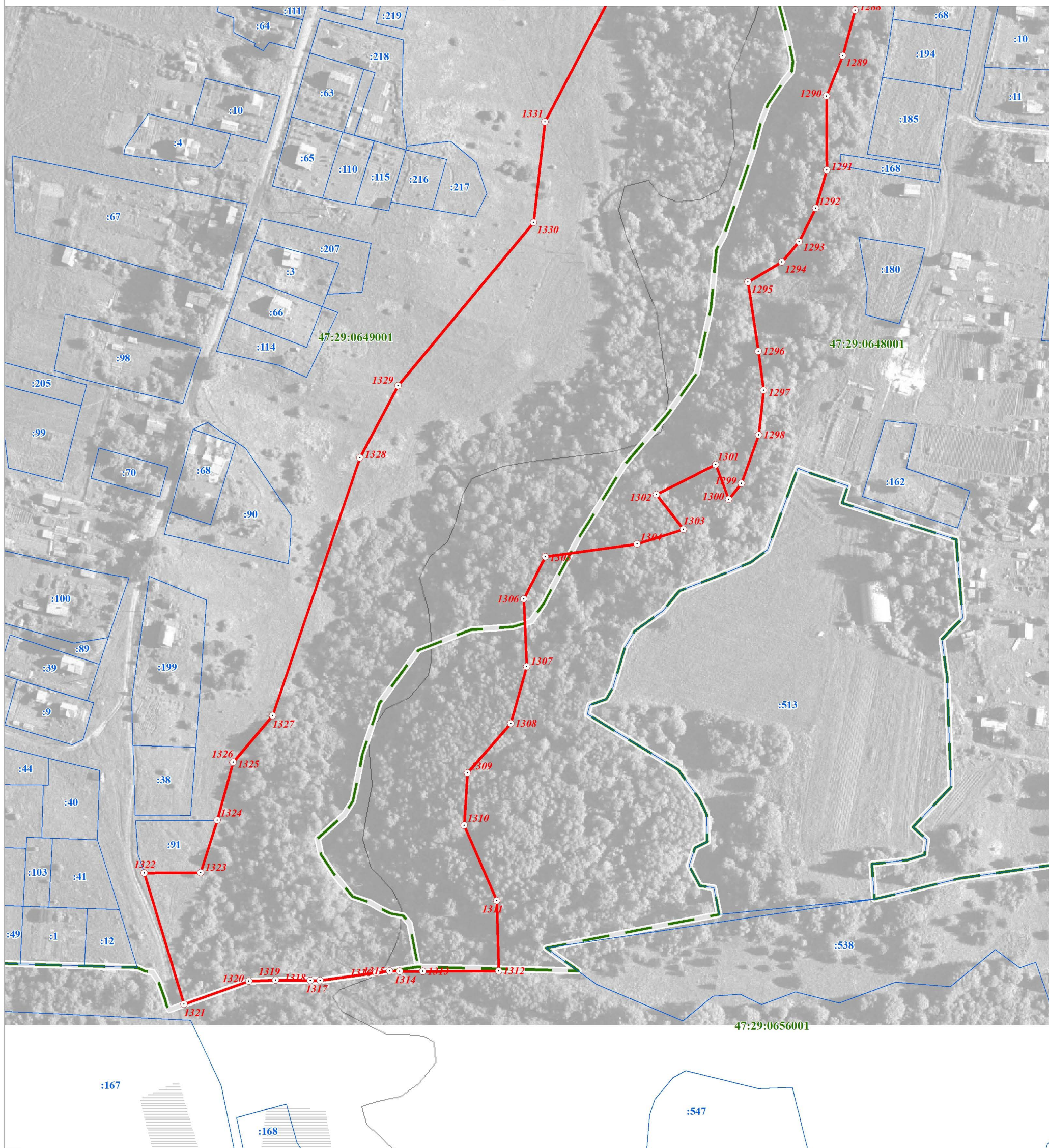
Место для оттиска печати (при наличии) лица,
составившего описание местоположения границ

ОПИСАНИЕ МЕСТОПОЛОЖЕНИЯ ГРАНИЦ

Территориальная зона "Р1 - зона озеленения общего пользования"

(наименование объекта)

План границ объекта



Масштаб 1:2 000

Используемые условные знаки и обозначения:

- Граница объекта
- - - Граница кадастрового квартала
- Граница земельного участка, сведения о котором внесены в ЕГРН
- 22 Характерная точка границы объекта землеустройства
- :483 Номер земельного участка, сведения о границах которого внесены в ЕГРН, в кадастровом квартале
- 47:29:0646002 Номер кадастрового квартала

Подпись _____ Дата " 28 " ноября 2018 г.

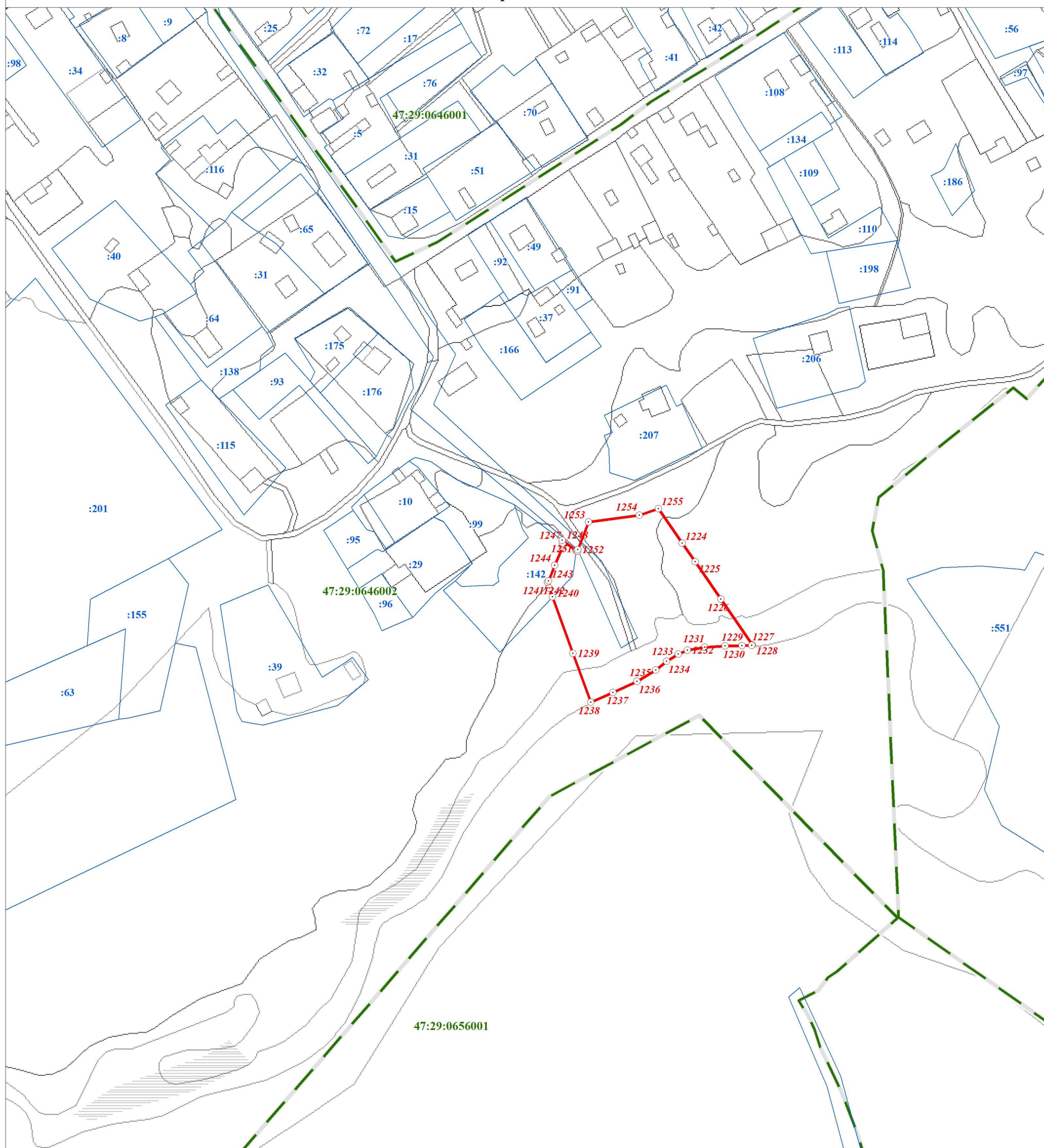
Место для оттиска печати (при наличии) лица,
составившего описание местоположения границ

ОПИСАНИЕ МЕСТОПОЛОЖЕНИЯ ГРАНИЦ

Территориальная зона "Р1 - зона озеленения общего пользования"

(наименование объекта)

План границ объекта



Масштаб 1:2 000

Используемые условные знаки и обозначения:

- Граница объекта
- - - Граница кадастрового квартала
- Граница земельного участка, сведения о котором внесены в ЕГРН
- 22 Характерная точка границы объекта землеустройства
- 483 Номер земельного участка, сведения о границах которого внесены в ЕГРН, в кадастровом квартале
- 47:29:0646002 Номер кадастрового квартала

Подпись _____ Дата " 28 " ноября 2018 г.

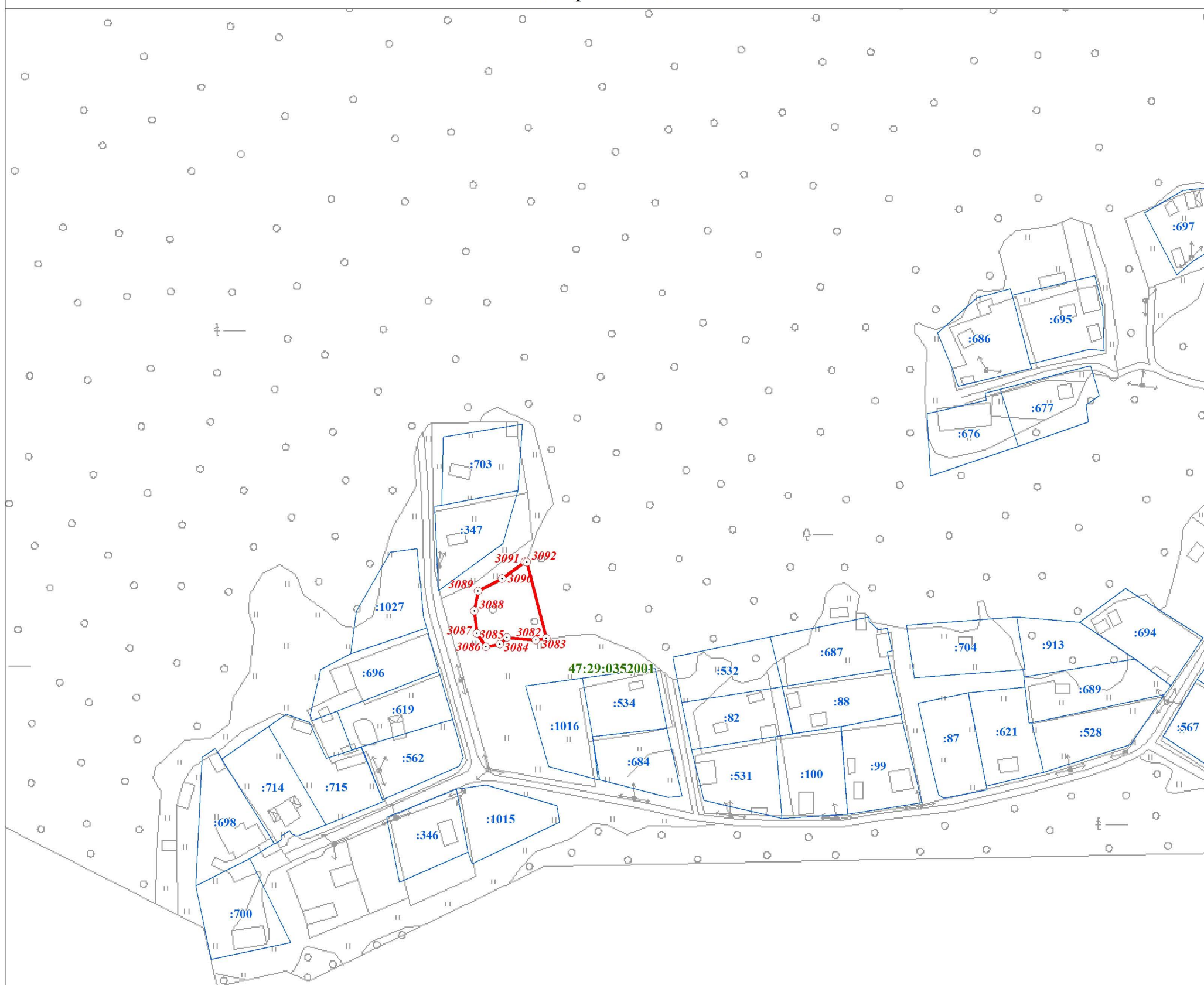
Место для оттиска печати (при наличии) лица,
составившего описание местоположения границ

ОПИСАНИЕ МЕСТОПОЛОЖЕНИЯ ГРАНИЦ

Территориальная зона "Р1 - зона озеленения общего пользования"







(наименование объекта)

План границ объекта



Масштаб 1:2 000

Используемые условные знаки и обозначения:

- | | |
|---|---|
|  | Граница объекта |
|  | Граница кадастрового квартала |
|  | Граница земельного участка, сведения о котором внесены в ЕГРН |
|  | Характерная точка границы объекта землеустройства |
|  | Номер земельного участка, сведения о границах которого внесены в ЕГРН, в кадастровом квартале |
|  | Номер кадастрового квартала |

Подпись _____ Дата " 28 " ноября 2018 г.

Место для оттиска печати (при наличии) лица,
составившего описание местоположения границ

ОПИСАНИЕ МЕСТОПОЛОЖЕНИЯ ГРАНИЦ

Территориальная зона "Р1 - зона озеленения общего пользования"

(наименование объекта)

План границ объекта



Масштаб 1:2 000

Используемые условные знаки и обозначения:

	Граница объекта
	Граница кадастрового квартала
	Граница земельного участка, сведения о котором внесены в ЕГРН
	Характерная точка границы объекта землеустройства
	Номер земельного участка, сведения о границах которого внесены в ЕГРН, в кадастровом квартале
	Номер кадастрового квартала

Подпись _____ Дата " 28 " ноября 2018 г.

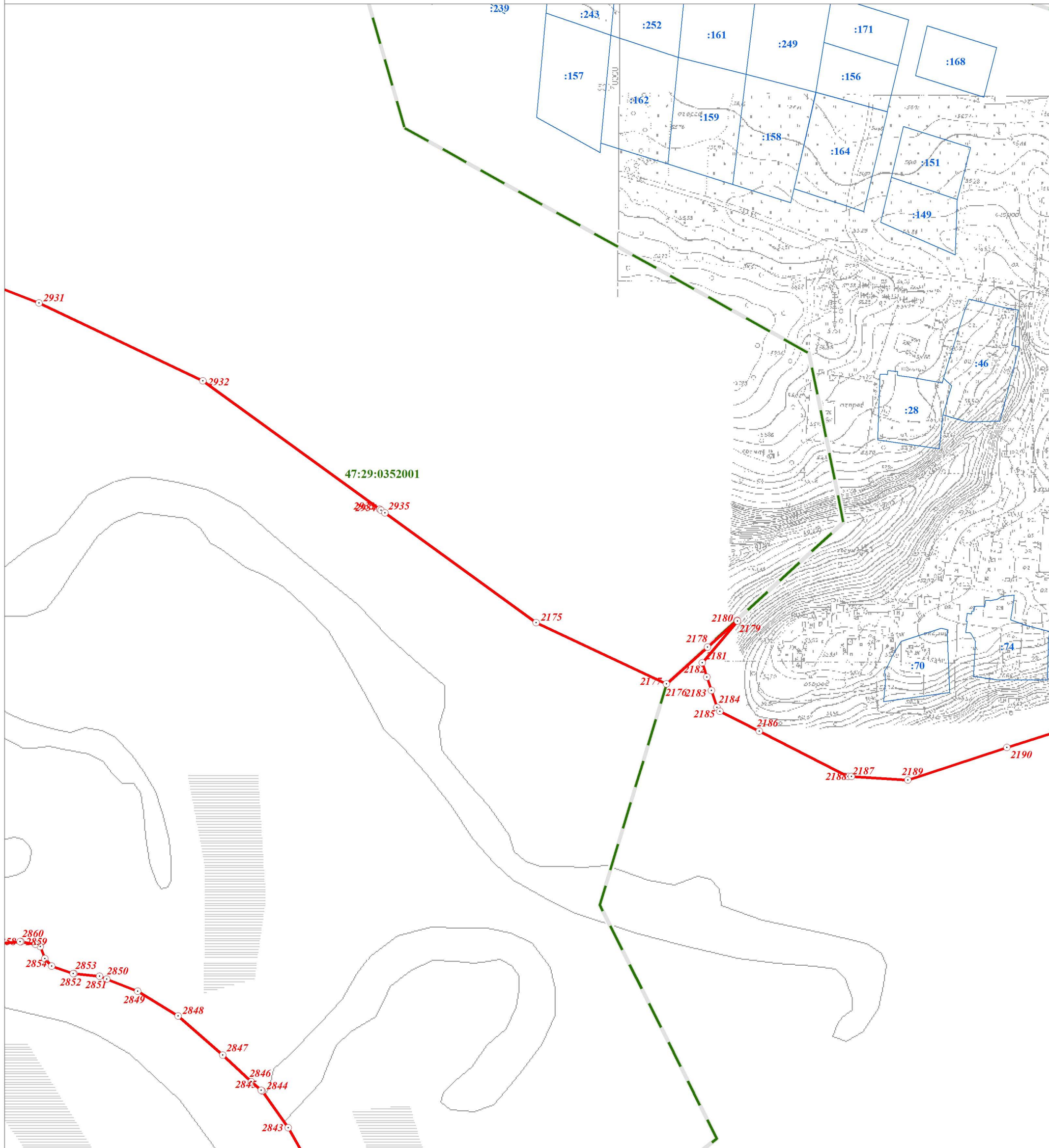
Место для оттиска печати (при наличии) лица,
составившего описание местоположения границ

ОПИСАНИЕ МЕСТОПОЛОЖЕНИЯ ГРАНИЦ

Территориальная зона "Р1 - зона озеленения общего пользования"

(наименование объекта)

План границ объекта



Масштаб 1:2 000

Используемые условные знаки и обозначения:

- | | |
|--|---|
| | Граница объекта |
| | Граница кадастрового квартала |
| | Граница земельного участка, сведения о котором внесены в ЕГРН |
| | Характерная точка границы объекта землеустройства |
| | Номер земельного участка, сведения о границах которого внесены в ЕГРН, в кадастровом квартале |
| | Номер кадастрового квартала |

Подпись _____ Дата " 28 " ноября 2018 г.

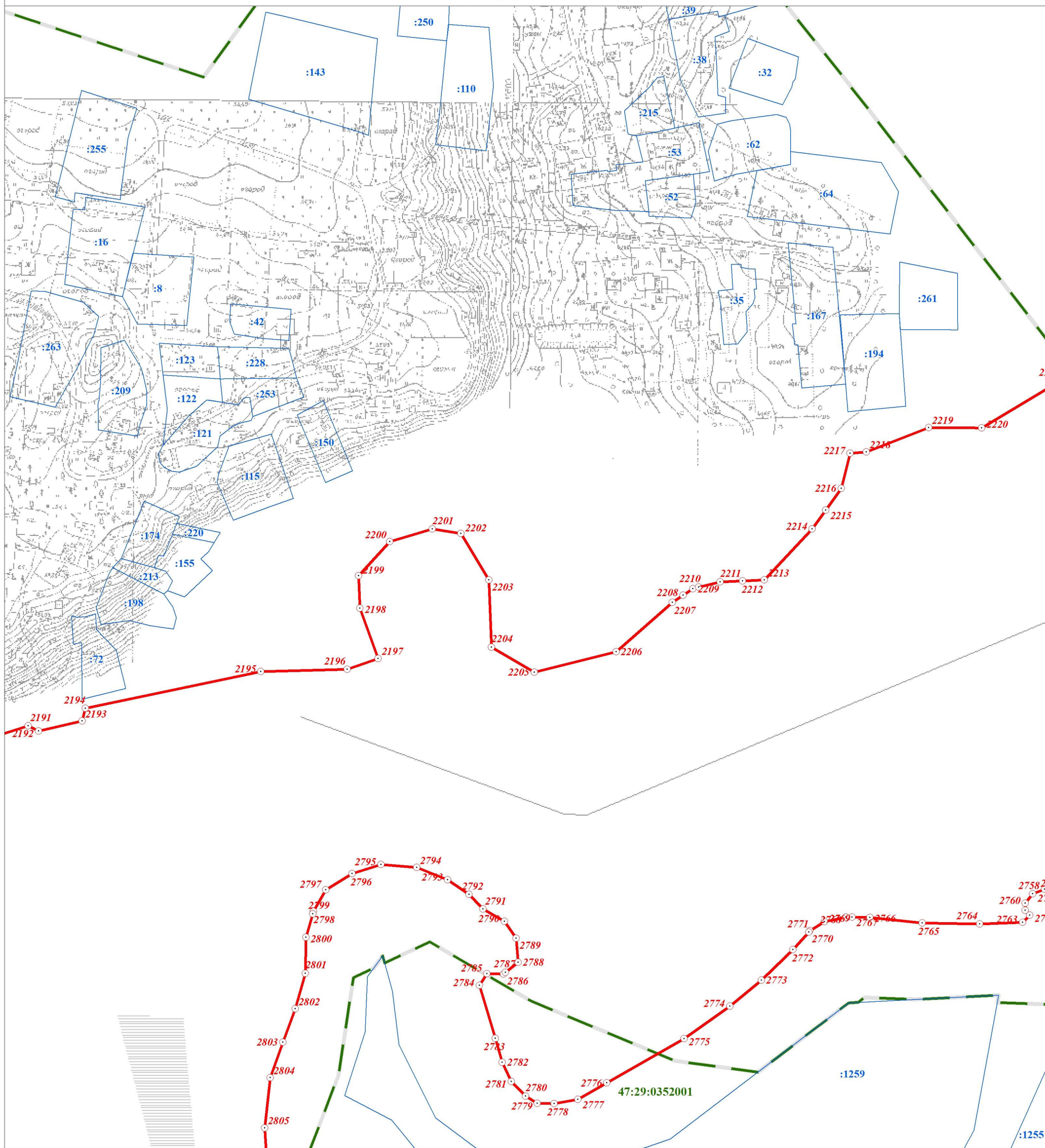
Место для оттиска печати (при наличии) лица,
составившего описание местоположения границ

ОПИСАНИЕ МЕСТОПОЛОЖЕНИЯ ГРАНИЦ

Территориальная зона "Р1 - зона озеленения общего пользования"

(наименование объекта)

План границ объекта



Масштаб 1:2 000

Используемые условные знаки и обозначения:

- Граница объекта
- Граница кадастрового квартала
- Граница земельного участка, сведения о котором внесены в ЕГРН
- 22 Характерная точка границы объекта землеустройства
- :483 Номер земельного участка, сведения о границах которого внесены в ЕГРН, в кадастровом квартале
- 47:29:0646002 Номер кадастрового квартала

Подпись _____ Дата " 28 " ноября 2018 г.

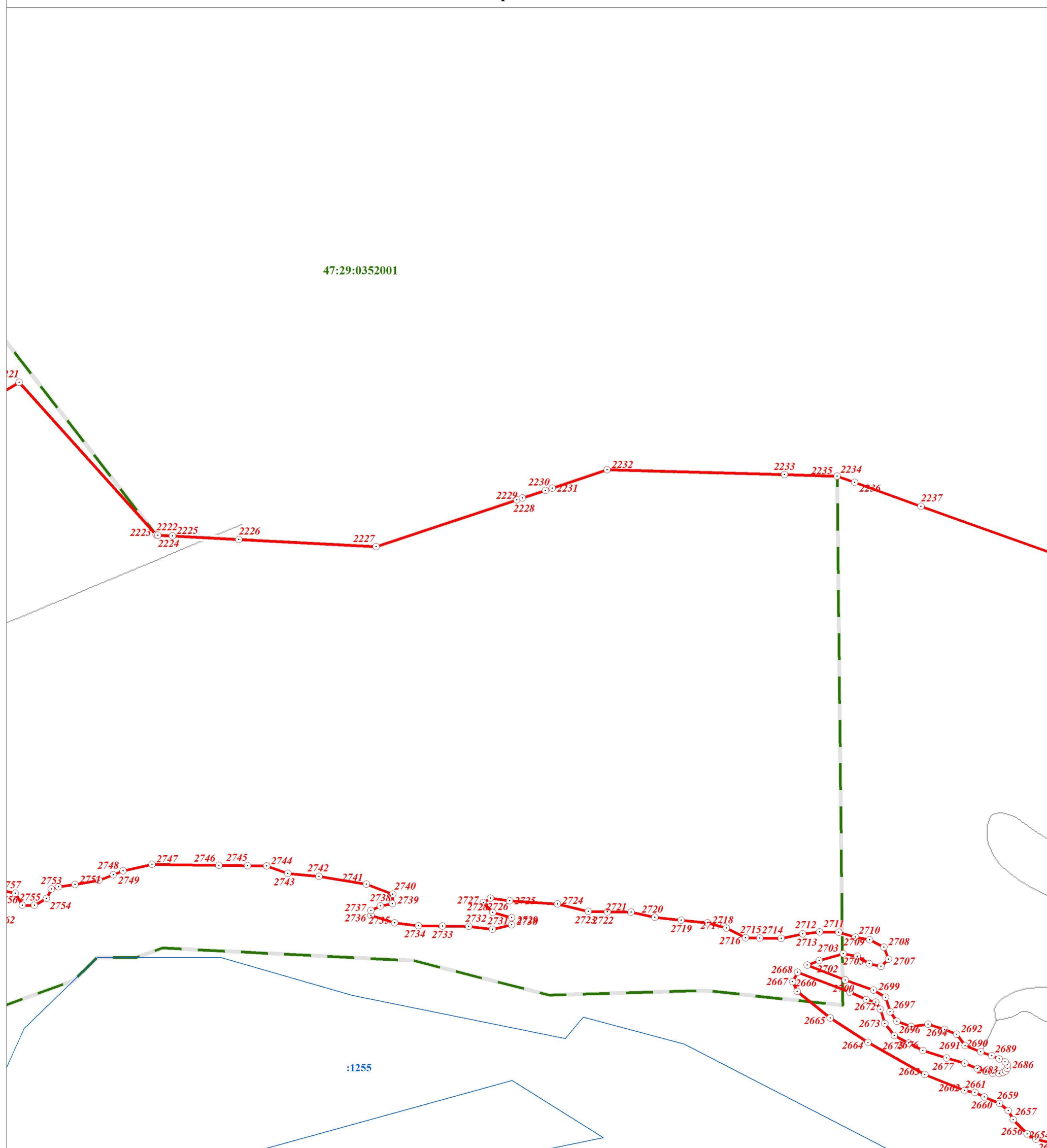
Место для оттиска печати (при наличии) лица, составившего описание местоположения границ

ОПИСАНИЕ МЕСТОПОЛОЖЕНИЯ ГРАНИЦ

Территориальная зона "Р1 - зона озеленения общего пользования"

(наименование объекта)

План границ объекта

**Используемые условные знаки и обозначения:**

- Граница объекта
- - - Граница кадастрового квартала
- Граница земельного участка, сведения о котором внесены в ЕГРН
- 22 Характерная точка границы объекта землеустройства
- : 483 Номер земельного участка, сведения о границах которого внесены в ЕГРН, в кадастровом квартале
- 47:29:0646002 Номер кадастрового квартала

Подпись _____ Дата " 28 " ноября 2018 г.

Место для оттиска печати (при наличии) лица,
составившего описание местоположения границ

ОПИСАНИЕ МЕСТОПОЛОЖЕНИЯ ГРАНИЦ

Территориальная зона "Р1 - зона озеленения общего пользования"

(наименование объекта)

План границ объекта



Масштаб 1:2 000

Используемые условные знаки и обозначения:

- Граница объекта
- Граница кадастрового квартала
- Граница земельного участка, сведения о котором внесены в ЕГРН
- 22 Характерная точка границы объекта землеустройства
- : 483 Номер земельного участка, сведения о границах которого внесены в ЕГРН, в кадастровом квартале
- 47:29:0646002 Номер кадастрового квартала

Подпись _____ Дата " 28 " ноября 2018 г.

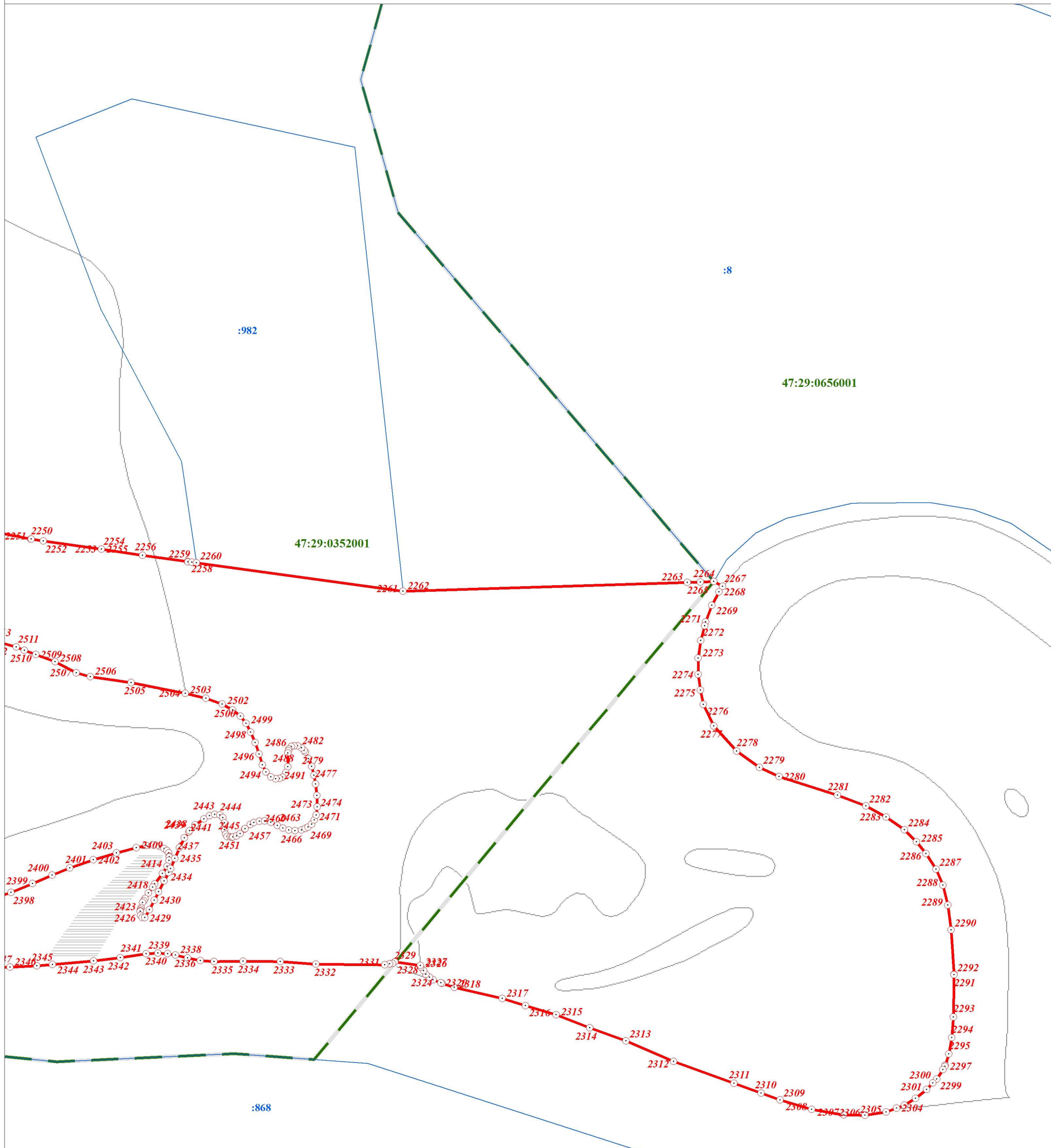
Место для оттиска печати (при наличии) лица,
составившего описание местоположения границ

ОПИСАНИЕ МЕСТОПОЛОЖЕНИЯ ГРАНИЦ

Территориальная зона "Р1 - зона озеленения общего пользования"

(наименование объекта)

План границ объекта



Масштаб 1:2 000

Используемые условные знаки и обозначения:

	Граница объекта
	Граница кадастрового квартала
	Граница земельного участка, сведения о котором внесены в ЕГРН
	Характерная точка границы объекта землеустройства
	Номер земельного участка, сведения о границах которого внесены в ЕГРН, в кадастровом квартале
	Номер кадастрового квартала

Подпись _____ Дата " 28 " ноября 2018 г.

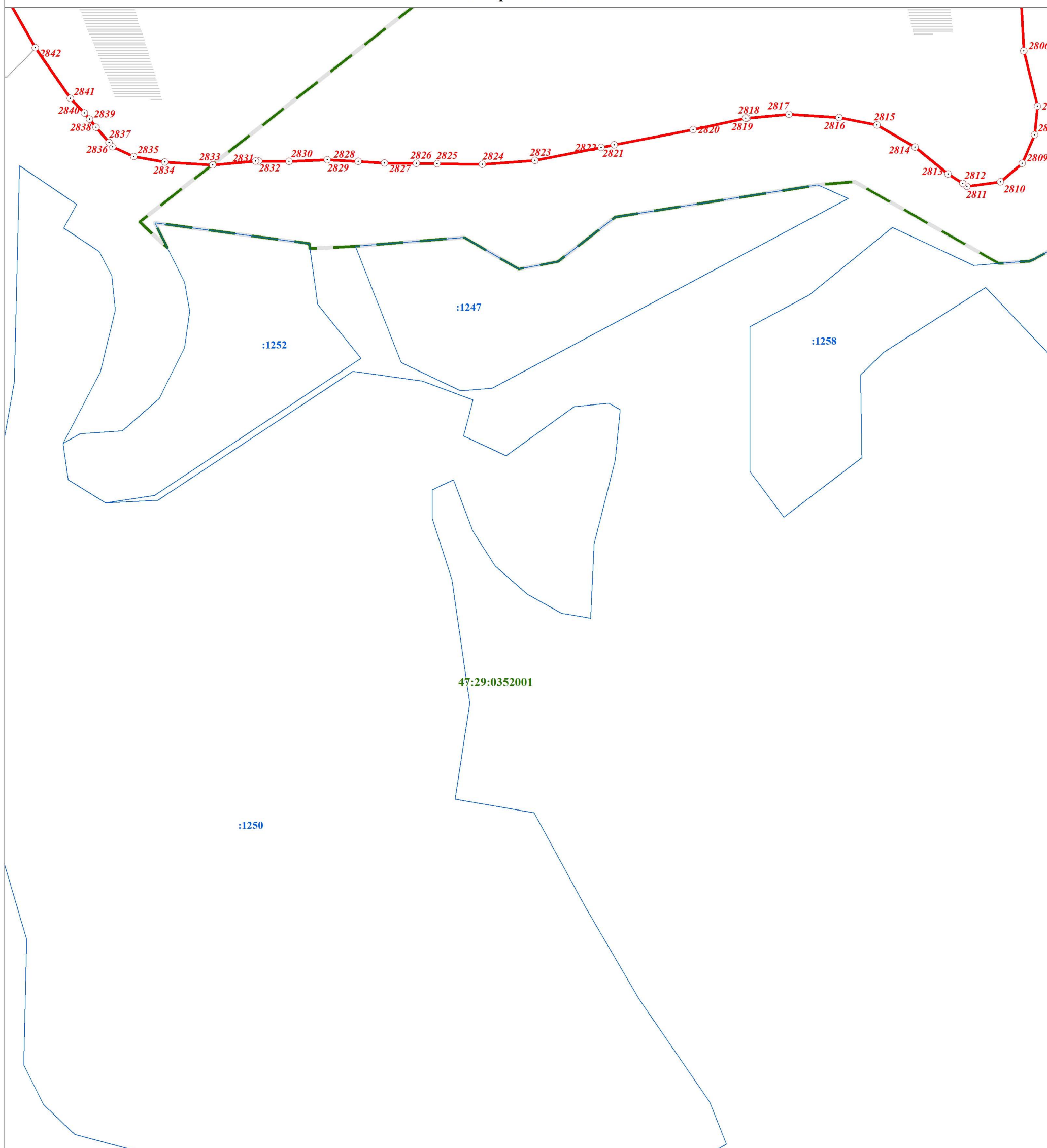
Место для оттиска печати (при наличии) лица,
составившего описание местоположения границ

ОПИСАНИЕ МЕСТОПОЛОЖЕНИЯ ГРАНИЦ

Территориальная зона "Р1 - зона озеленения общего пользования"

(наименование объекта)

План границ объекта



Масштаб 1:2 000

Используемые условные знаки и обозначения:

- | | |
|--|---|
| | Граница объекта |
| | Граница кадастрового квартала |
| | Граница земельного участка, сведения о котором внесены в ЕГРН |
| | Характерная точка границы объекта землеустройства |
| | Номер земельного участка, сведения о границах которого внесены в ЕГРН, в кадастровом квартале |
| | Номер кадастрового квартала |

Подпись _____ Дата " 28 " ноября 2018 г.

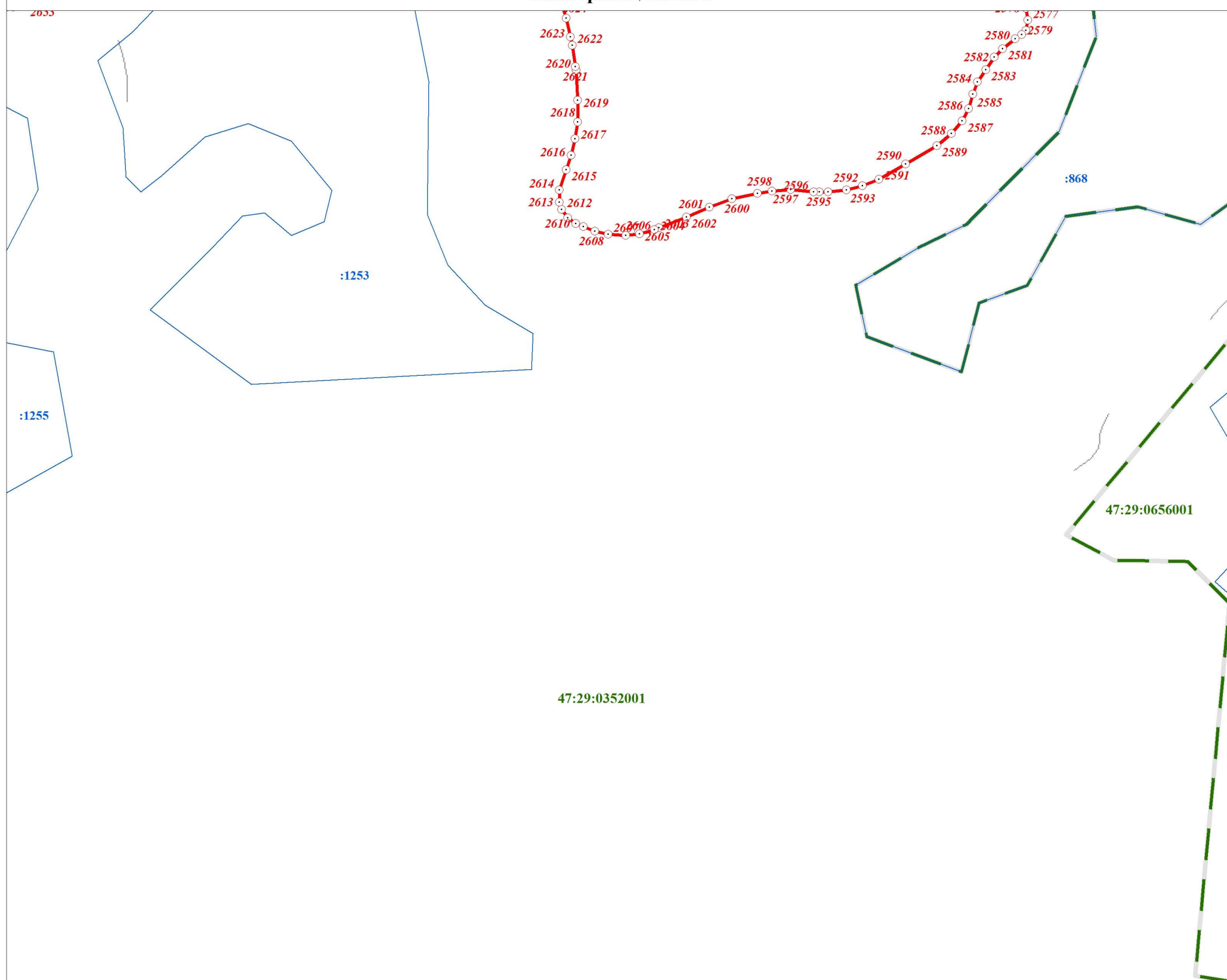
Место для оттиска печати (при наличии) лица,
составившего описание местоположения границ

ОПИСАНИЕ МЕСТОПОЛОЖЕНИЯ ГРАНИЦ

Территориальная зона "Р1 - зона озеленения общего пользования"







(наименование объекта)

План границ объекта



Масштаб 1:2 000

Используемые условные знаки и обозначения:

	Граница объекта
	Граница кадастрового квартала
	Граница земельного участка, сведения о котором внесены в ЕГРН
	Характерная точка границы объекта землеустройства
	Номер земельного участка, сведения о границах которого внесены в ЕГРН, в кадастровом квартале
	Номер кадастрового квартала

Подпись _____ Дата " 28 " ноября 2018 г.

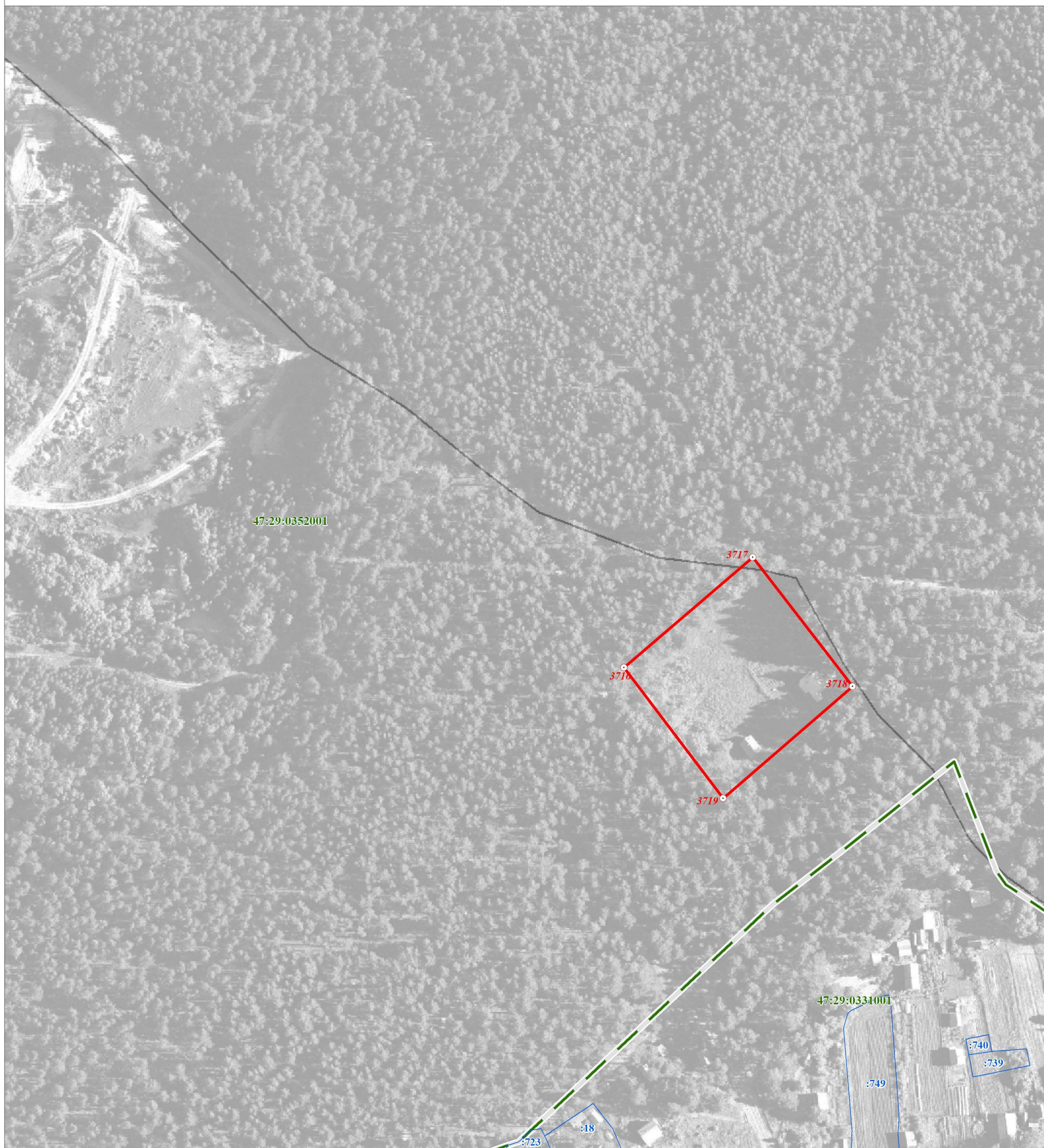
Место для оттиска печати (при наличии) лица,
составившего описание местоположения границ

ОПИСАНИЕ МЕСТОПОЛОЖЕНИЯ ГРАНИЦ

Территориальная зона "Р1 - зона озеленения общего пользования"

(наименование объекта)

План границ объекта



Масштаб 1:2 000

Используемые условные знаки и обозначения:

- Граница объекта
- - - Граница кадастрового квартала
- Граница земельного участка, сведения о котором внесены в ЕГРН
- 22 Характерная точка границы объекта землеустройства
- :483 Номер земельного участка, сведения о границах которого внесены в ЕГРН, в кадастровом квартале
- 47:29:0646002 Номер кадастрового квартала

Подпись _____ Дата " 28 " ноября 2018 г.

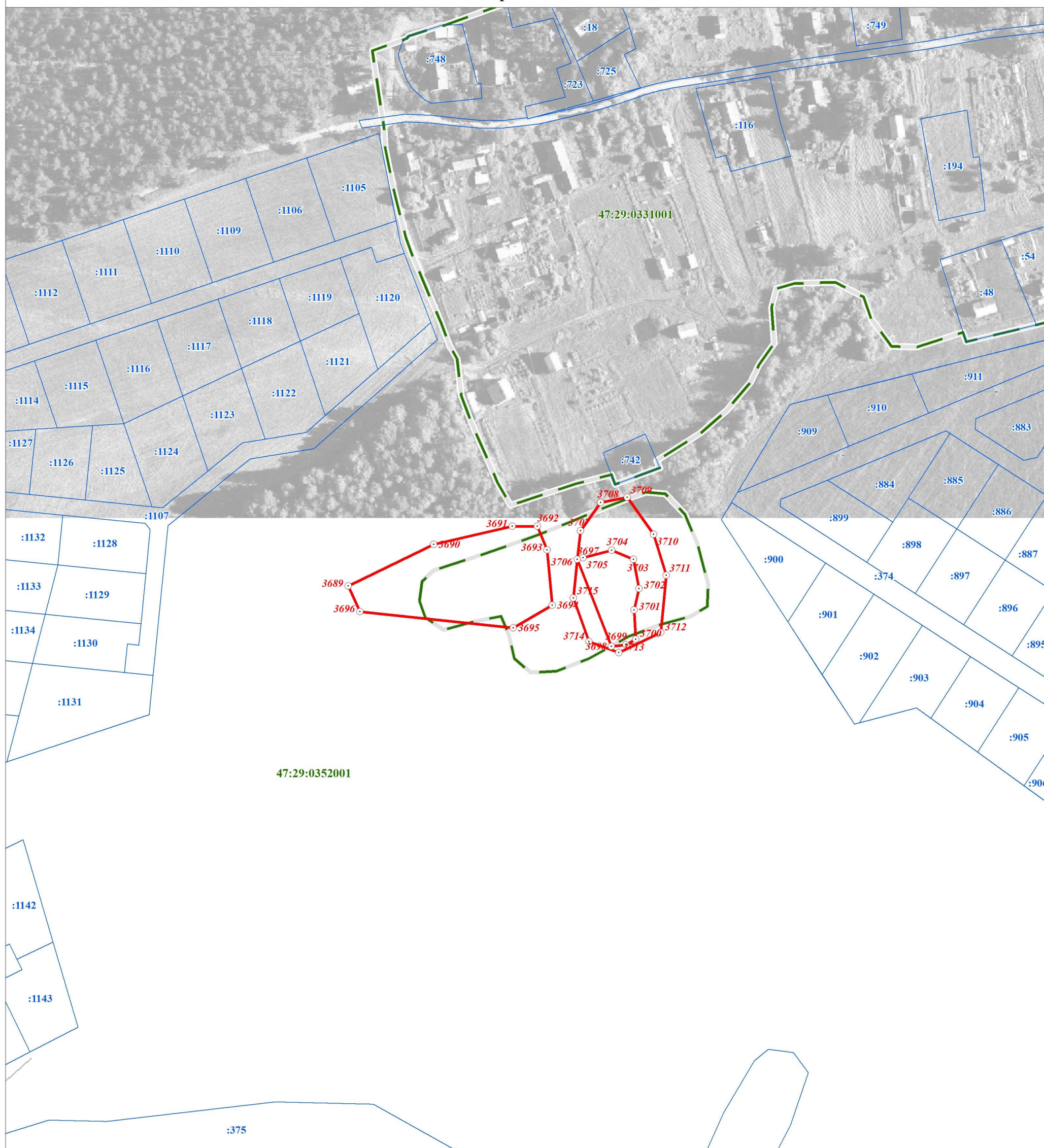
Место для оттиска печати (при наличии) лица,
составившего описание местоположения границ

ОПИСАНИЕ МЕСТОПОЛОЖЕНИЯ ГРАНИЦ

Территориальная зона "Р1 - зона озеленения общего пользования"

(наименование объекта)

План границ объекта



Масштаб 1:2 000

Используемые условные знаки и обозначения:

- | | |
|--|---|
| | Граница объекта |
| | Граница кадастрового квартала |
| | Граница земельного участка, сведения о котором внесены в ЕГРН |
| | Характерная точка границы объекта землеустройства |
| | Номер земельного участка, сведения о границах которого внесены в ЕГРН, в кадастровом квартале |
| | Номер кадастрового квартала |

Подпись _____ Дата " 28 " ноября 2018 г.

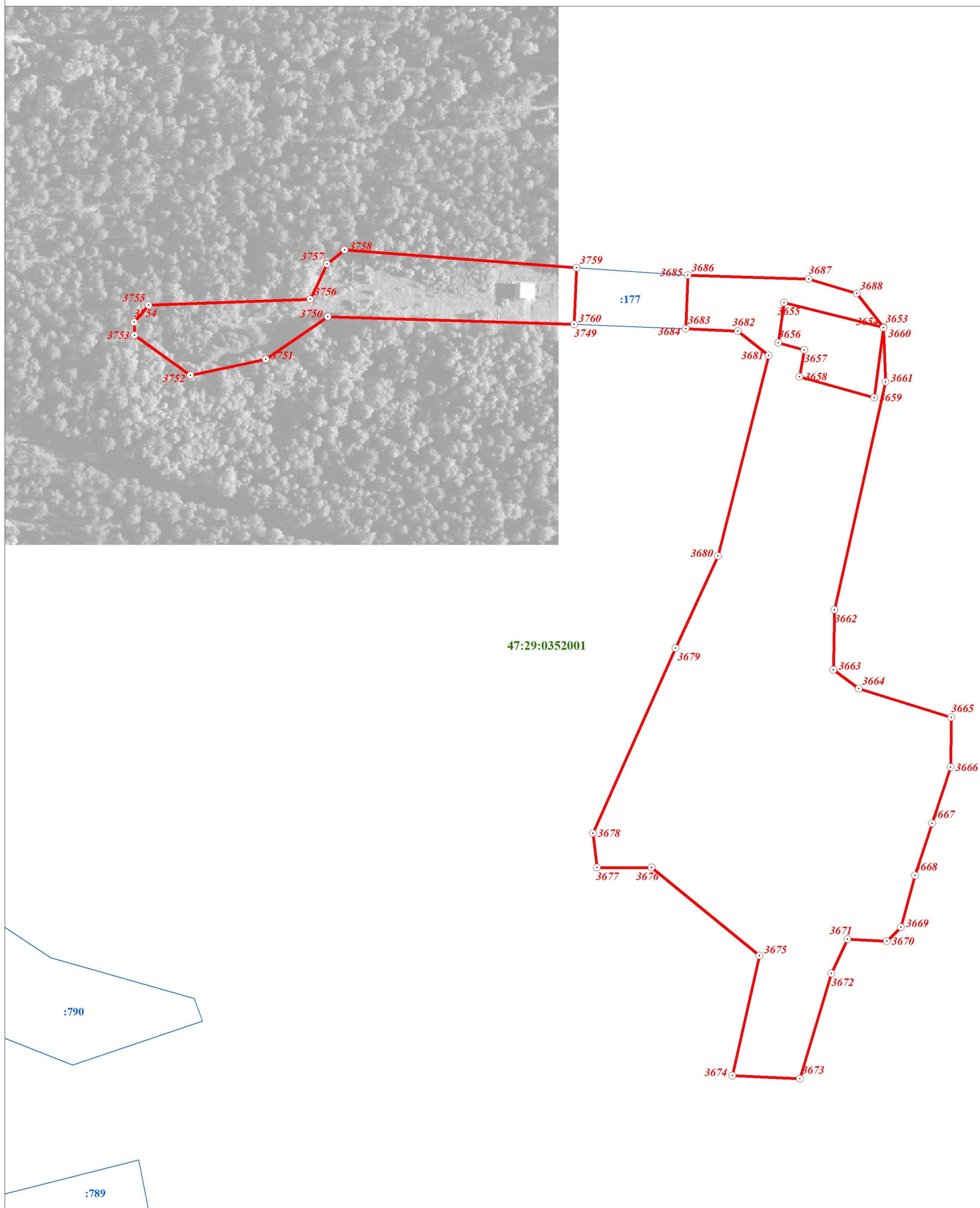
Место для оттиска печати (при наличии) лица,
составившего описание местоположения границ

ОПИСАНИЕ МЕСТОПОЛОЖЕНИЯ ГРАНИЦ

Территориальная зона "Р1 - зона озеленения общего пользования"

(наименование объекта)

План границ объекта



Масштаб 1:2 000

Используемые условные знаки и обозначения:

- | | |
|--|---|
| | Граница объекта |
| | Граница кадастрового квартала |
| | Граница земельного участка, сведения о котором внесены в ЕГРН |
| | Характерная точка границы объекта землеустройства |
| | Номер земельного участка, сведения о границах которого внесены в ЕГРН, в кадастровом квартале |
| | Номер кадастрового квартала |

Подпись _____ Дата " 28 " ноября 2018 г.

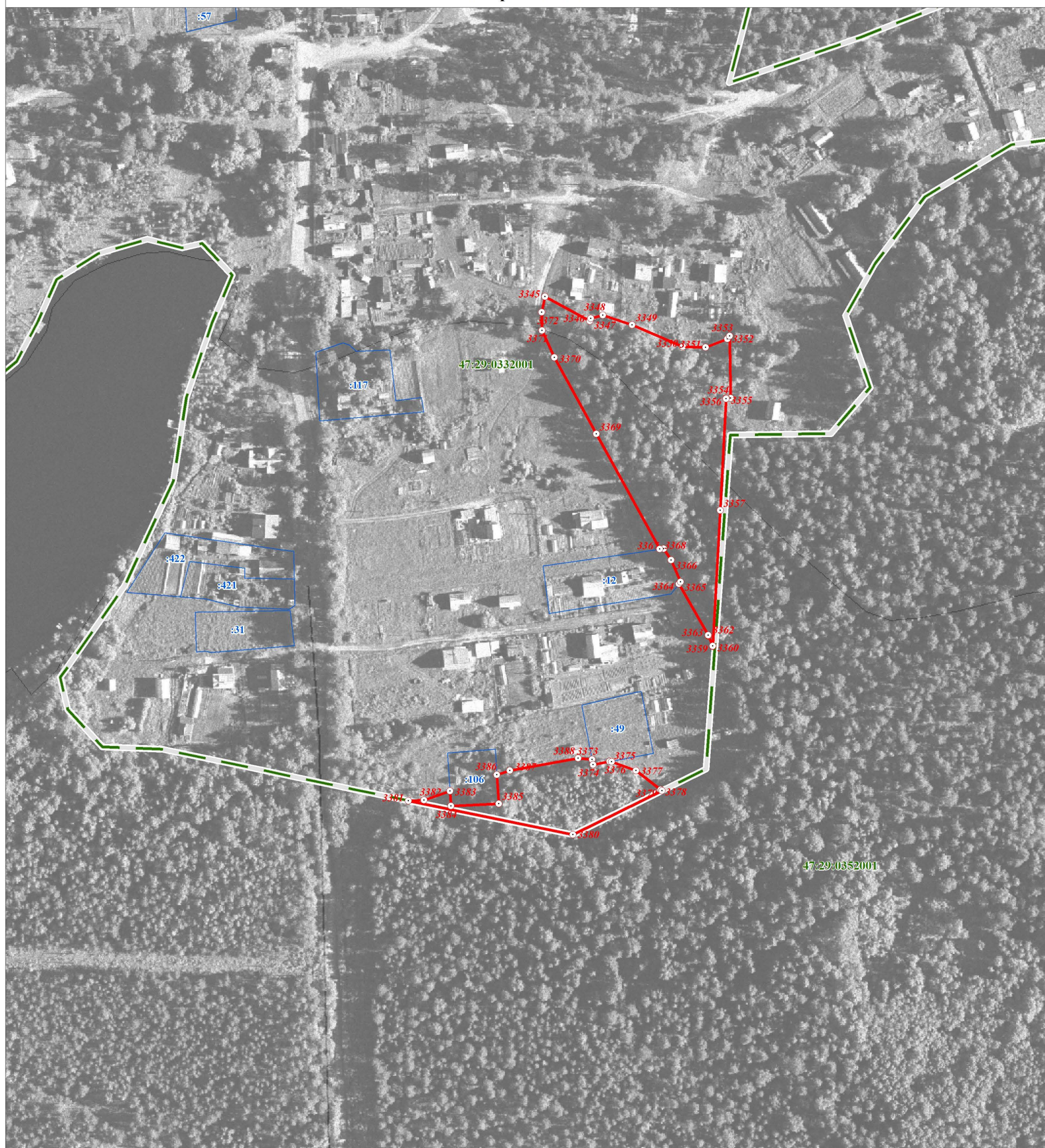
Место для оттиска печати (при наличии) лица,
составившего описание местоположения границ

ОПИСАНИЕ МЕСТОПОЛОЖЕНИЯ ГРАНИЦ

Территориальная зона "Р1 - зона озеленения общего пользования"

(наименование объекта)

План границ объекта



Масштаб 1:2 000

Используемые условные знаки и обозначения:

- Граница объекта
- - - Граница кадастрового квартала
- Граница земельного участка, сведения о котором внесены в ЕГРН
- 22 Характерная точка границы объекта землеустройства
- 483 Номер земельного участка, сведения о границах которого внесены в ЕГРН, в кадастровом квартале
- 47:29:0646002 Номер кадастрового квартала

Подпись _____ Дата " 28 " ноября 2018 г.

Место для оттиска печати (при наличии) лица,
составившего описание местоположения границ

Текстовое описание местоположения границы территориальной зоны "Р1 - зона озелененных территорий общего пользования"		
Прохождение границы		Описание прохождения границы
от точки	до точки	
1	2	3
Часть №1		
1	3	по границе земельного участка с кадастровым номером 47:29:0000000:33745
3	65	-
65	66	по границе земельного участка с кадастровым номером 47:29:0000000:33745
66	210	-
210	1	по границе земельного участка с кадастровым номером 47:29:0000000:33745
Часть №2		
211	239	-
239	211	-
Часть №3		
240	263	-
263	240	-
Часть №4		
264	277	-
277	264	-
Часть №5		
278	302	-
302	278	-
Часть №6		
303	305	-
305	306	по границе земельного участка с кадастровым номером 47:29:0346001:259
306	303	-
Часть №7		
319	330	-
330	331	по границе земельного участка с кадастровым номером 47:29:0352001:793
331	340	-
340	341	по границе земельного участка с кадастровым номером 47:29:0344002:33
341	319	-
Часть №8		
404	436	-
436	438	по границе земельного участка с кадастровым номером 47:29:0344002:35
438	456	-
Часть №9		
461	492	-
492	461	-
Часть №10		
493	498	-
498	500	по границе земельного участка с кадастровым номером 47:29:0000000:33720
500	493	-
Часть №11		
503	519	-
519	503	-
Часть №12		
520	573	-
573	520	-
Часть №13		
574	603	-

Текстовое описание местоположения границы территориальной зоны "Р1 - зона озелененных территорий общего пользования"		
Прохождение границы		Описание прохождения границы
от точки	до точки	
1	2	3
603	574	-
Часть №14		
604	640	-
640	604	-
Часть №15		
641	661	-
661	641	-
Часть №16		
662	676	-
676	662	-
Часть №17		
677	742	-
742	677	-
Часть №18		
743	762	-
762	743	-
Часть №19		
763	774	-
774	776	по границе земельного участка с кадастровым номером 47:29:0361001:4
776	779	-
779	781	по границе земельного участка с кадастровым номером 47:29:0361001:19
781	763	-
Часть №20		
782	831	-
831	782	-
Часть №21		
832	932	-
932	934	по границе земельного участка с кадастровым номером 47:29:0336001:179
934	832	-
Часть №22		
982	1017	-
1017	982	-
Часть №23		
1018	1019	-
1019	1018	-
1020	1053	-
1053	1054	по границе земельного участка с кадастровым номером 47:29:0336001:25
1054	1056	-
1056	1057	по границе земельного участка с кадастровым номером 47:29:0336001:25
1057	1018	-
Часть №24		
1073	1087	-
1087	1088	по границе земельного участка с кадастровым номером 47:29:0336001:34
1088	1100	-
1102	1107	-

Текстовое описание местоположения границы территориальной зоны "Р1 - зона озелененных территорий общего пользования"		
Прохождение границы		Описание прохождения границы
от точки	до точки	
1	2	3
1107	1073	-
Часть №25		
1108	1135	-
1135	1108	-
Часть №26		
1136	1182	-
1182	1136	-
Часть №27		
1183	1206	-
1206	1209	по границе земельного участка с кадастровым номером 47:29:0647001:177
1209	1206	-
Часть №28		
1210	1223	-
1223	1210	-
Часть №29		
1224	1255	-
1255	1224	-
Часть №30		
1256	1266	-
1266	1256	-
Часть №31		
1267	1269	-
1269	1270	по границе земельного участка с кадастровым номером 47:29:0649001:45
1270	1272	по границе земельного участка с кадастровым номером 47:29:0649001:88
1272	1267	-
Часть №32		
1280	1322	-
1322	1324	по границе земельного участка с кадастровым номером 47:29:0649001:91
1324	1280	-
Часть №33		
1341	1361	-
1361	1365	по границе земельного участка с кадастровым номером 47:29:0000000:33678
1365	1341	-
Часть №34		
1387	1423	-
1423	1387	-
Часть №35		
1424	1445	-
1445	1446	по границе земельного участка с кадастровым номером 47:29:0000000:33678
1446	1424	-
Часть №36		
1511	1531	-
1531	1511	-
Часть №37		
1532	1536	-
1536	1537	по границе земельного участка с кадастровым номером 47:29:0000000:33646
1537	1532	-

Текстовое описание местоположения границы территориальной зоны "Р1 - зона озелененных территорий общего пользования"		
Прохождение границы		Описание прохождения границы
от точки	до точки	
1	2	3
Часть №37		
1737	1748	-
1748	1737	-
Часть №38		
1749	1801	-
1801	1749	-
1802	1835	-
1835	1802	-
Часть №39		
1836	1855	-
1855	1836	-
1856	1914	-
1914	1856	-
1915	2070	-
2070	1915	-
Часть №40		
2071	2102	-
2102	2071	-
Часть №41		
2103	2174	-
2174	2103	-
Часть №42		
2175	2260	-
2260	2261	по границе земельного участка с кадастровым номером 47:29:0352001:982
2261	2175	-
Часть №43		
2936	2946	-
2946	2936	-
Часть №44		
2947	3013	-
3013	2947	-
Часть №45		
3014	3056	-
3056	3014	-
Часть №46		
3057	3081	-
3081	3057	-
Часть №47		
3082	3092	-
3092	3082	-
Часть №48		
3093	3236	-
3236	3093	-
Часть №49		

Текстовое описание местоположения границы территориальной зоны "Р1 - зона озелененных территорий общего пользования"		
Прохождение границы		Описание прохождения границы
от точки	до точки	
1	2	3
3237	3250	-
3250	3237	-
Часть №50		
3251	3259	-
3259	3251	-
Часть №51		
3260	3273	-
3273	3260	-
Часть №52		
3274	3280	-
3280	3281	по границе земельного участка с кадастровым номером 47:29:0350001:45
3281	3274	-
Часть №53		
3296	3313	-
3313	3314	по границе земельного участка с кадастровым номером 47:29:0350001:4
3314	3296	-
Часть №54		
3315	3316	-
3316	3328	по границе земельного участка с кадастровым номером 47:29:0350001:45
3328	3296	-
Часть №55		
3344	3365	-
3365	3367	по границе земельного участка с кадастровым номером 47:29:0332001:12
3367	3345	-
Часть №56		
3373	3384	-
3384	3385	по границе земельного участка с кадастровым номером 47:29:0332001:106
3385	3373	-
Часть №57		
3389	3411	-
3411	3389	-
Часть №58		
3412	3448	-
3448	3412	-
Часть №59		
3449	3471	-
3471	3472	по границе земельного участка с кадастровым номером 47:29:0000000:33547
3472	3449	-
Часть №60		
3476	3491	-
3491	3476	-
Часть №61		
3492	3500	-
3500	3492	-
Часть №62		
3501	3555	-
3555	3501	-

Текстовое описание местоположения границы территориальной зоны "Р1 - зона озелененных территорий общего пользования"		
Прохождение границы		Описание прохождения границы
от точки	до точки	
1	2	3
Часть №62		
3556	3652	-
3652	3556	-
Часть №63		
3653	3660	-
3660	3653	-
3661	3684	-
3684	3685	по границе земельного участка с кадастровым номером 47:29:0331001:177
3685	3653	-
Часть №64		
3689	3696	-
3696	3689	-
Часть №65		
3697	3705	-
3705	3697	-
3706	3715	-
3715	3697	-
Часть №66		
3716	3719	-
3719	3716	-
Часть №67		
3720	3748	-
3748	3720	-
Часть №68		
3749	3759	-
3759	3760	по границе земельного участка с кадастровым номером 47:29:0331001:177
3760	3749	-
Часть №69		
3761	3847	-
3847	3761	-
3848	3849	-
3849	3848	-
Часть №70		
3850	4181	-
4181	3850	-
Часть №71		
4182	4226	-
4226	4182	-
Часть №72		
4227	4244	-
4244	4227	-
Часть №73		
4245	4261	-
4261	4245	-

Текстовое описание местоположения границы территориальной зоны "Р1 - зона озелененных территорий общего пользования"		
Прохождение границы		Описание прохождения границы
от точки	до точки	
1	2	3
Часть №74		
4262	4330	-
4330	4331	по границе земельного участка с кадастровым номером 47:29:0340001:148
4331	4340	-
4340	4341	по границе земельного участка с кадастровым номером 47:29:0340001:4
4341	4356	-
4356	4358	по границе земельного участка с кадастровым номером 47:29:0340001:31
4358	4262	-
Часть №75		
4483	4513	-
4513	4483	-
Часть №76		
4514	4527	-
4527	4514	-
Часть №77		
4528	4542	-
4542	4528	-