

Графическое описание местоположения границ территориальных зон

ОПИСАНИЕ МЕСТОПОЛОЖЕНИЯ ГРАНИЦ		
Территориальная зона "Сп3 - зона специального назначения, связанная с государственными режимными объектами"		
(наименование объекта)		
Сведения об объекте		
№ п/п	Характеристики объекта	Описание характеристик
1	2	3
1	Местоположение объекта	Ленинградская область, Лужский муниципальный район, Толмачёвское городское поселение
2	Площадь объекта +/- величина погрешности определения площади (Р +/- Дельта Р)	25739,07 +/-2,81 га
3	Иные характеристики объекта	-

ОПИСАНИЕ МЕСТОПОЛОЖЕНИЯ ГРАНИЦ

Территориальная зона "СпЗ - зона специального назначения, связанная с государственными режимными объектами"

(наименование объекта)

Сведения о местоположении границ объекта

1. Система координат МСК-47 зона 2

2. Сведения о характерных точках границ объекта работ

Обозначение характерных точек границ	Координаты, м		Метод определения координат и средняя квадратическая погрешность положения	Описание обозначения точки
	X	Y		
1	2	3	4	5
-	-	-	-	-

3. Сведения о характерных точках части (частей) границы объекта				
Обозначение характерных точек части границы	Координаты, м		Метод определения координат и средняя квадратическая погрешность положения характерной точки (Mt), м	Описание обозначения точки
	X	Y		
1	2	3	4	5
Часть №1				
1	312844,37	2191341,16	Картометрический, 0,5	-
2	312840,48	2191351,06	Картометрический, 0,5	-
3	312840,79	2191355,69	Картометрический, 0,5	-
4	312844,67	2191363,73	Картометрический, 0,5	-
5	312841,85	2191366,24	Картометрический, 0,5	-
6	312542,38	2191631,72	Картометрический, 0,5	-
7	312539,57	2191630,61	Картометрический, 0,5	-
8	312516,40	2191619,00	Картометрический, 0,5	-
9	312515,02	2191618,30	Картометрический, 0,5	-
10	312494,90	2191608,22	Картометрический, 0,5	-
11	312450,01	2191585,72	Картометрический, 0,5	-
12	312448,67	2191585,05	Картометрический, 0,5	-
13	312445,67	2191583,54	Картометрический, 0,5	-
14	312442,65	2191582,03	Картометрический, 0,5	-
15	312333,36	2191527,25	Картометрический, 0,5	-
16	312326,47	2191523,80	Картометрический, 0,5	-
17	312326,43	2191523,78	Картометрический, 0,5	-
18	312325,67	2191504,95	Картометрический, 0,5	-
19	311974,17	2191264,55	Картометрический, 0,5	-
20	311949,44	2191248,81	Картометрический, 0,5	-
21	311893,52	2191213,20	Картометрический, 0,5	-
22	311893,52	2191213,19	Картометрический, 0,5	-
23	311882,14	2191206,74	Картометрический, 0,5	-
24	311882,22	2191206,00	Картометрический, 0,5	-
25	311803,56	2191155,91	Картометрический, 0,5	-
26	311708,04	2191095,09	Картометрический, 0,5	-
27	311713,55	2191063,49	Картометрический, 0,5	-
28	311727,55	2190983,10	Картометрический, 0,5	-
29	311745,80	2190879,07	Картометрический, 0,5	-
30	311748,58	2190860,11	Картометрический, 0,5	-
31	312015,56	2190832,76	Картометрический, 0,5	-
32	312015,40	2190831,47	Картометрический, 0,5	-
33	312768,94	2190750,56	Картометрический, 0,5	-
34	312932,24	2190815,41	Картометрический, 0,5	-
35	313066,83	2190866,76	Картометрический, 0,5	-
36	313095,18	2190879,11	Картометрический, 0,5	-
37	313121,29	2190890,48	Картометрический, 0,5	-
38	313137,15	2190896,78	Картометрический, 0,5	-
39	313137,26	2190896,83	Картометрический, 0,5	-
40	313138,09	2190896,58	Картометрический, 0,5	-
41	313146,59	2190894,00	Картометрический, 0,5	-
42	313150,27	2190901,46	Картометрический, 0,5	-
43	313150,28	2190901,49	Картометрический, 0,5	-

3. Сведения о характерных точках части (частей) границы объекта				
Обозначение характерных точек части границы	Координаты, м		Метод определения координат и средняя квадратическая погрешность положения характерной точки (M _t), м	Описание обозначения точки
	X	Y		
1	2	3	4	5
44	313150,59	2190902,12	Картометрический, 0,5	-
45	313246,55	2190940,23	Картометрический, 0,5	-
46	313251,82	2190942,32	Картометрический, 0,5	-
47	313260,13	2190945,62	Картометрический, 0,5	-
48	313257,17	2190948,54	Картометрический, 0,5	-
49	313192,67	2191012,03	Картометрический, 0,5	-
50	313100,79	2191108,47	Картометрический, 0,5	-
51	313077,00	2191116,83	Картометрический, 0,5	-
52	313049,28	2191137,56	Картометрический, 0,5	-
53	313029,05	2191157,18	Картометрический, 0,5	-
54	313011,24	2191180,57	Картометрический, 0,5	-
55	312997,02	2191215,23	Картометрический, 0,5	-
56	312993,07	2191228,86	Картометрический, 0,5	-
57	312974,00	2191254,73	Картометрический, 0,5	-
58	312947,49	2191276,74	Картометрический, 0,5	-
59	312908,53	2191299,80	Картометрический, 0,5	-
60	312873,33	2191320,43	Картометрический, 0,5	-
61	312858,48	2191329,03	Картометрический, 0,5	-
62	312847,67	2191337,96	Картометрический, 0,5	-
1	312844,37	2191341,16	Картометрический, 0,5	-
Часть №2				
63	319448,54	2191700,23	Картометрический, 0,5	-
64	319351,32	2191682,42	Картометрический, 0,5	-
65	319356,37	2191643,11	Картометрический, 0,5	-
66	319373,03	2191513,39	Картометрический, 0,5	-
67	319495,98	2191532,67	Картометрический, 0,5	-
63	319448,54	2191700,23	Картометрический, 0,5	-
Часть №3				
68	319609,44	2191385,65	Картометрический, 0,5	-
69	319505,46	2191384,78	Картометрический, 0,5	-
70	319506,33	2191313,48	Картометрический, 0,5	-
71	319506,34	2191313,13	Картометрический, 0,5	-
72	319609,46	2191310,98	Картометрический, 0,5	-
68	319609,44	2191385,65	Картометрический, 0,5	-
Часть №4				
73	319578,82	2192322,80	Картометрический, 0,5	-
74	319377,62	2192270,24	Картометрический, 0,5	-
75	319244,24	2192125,15	Картометрический, 0,5	-
76	319325,58	2191983,10	Картометрический, 0,5	-
77	319344,94	2191816,98	Картометрический, 0,5	-
78	319379,31	2191773,95	Картометрический, 0,5	-
79	319518,04	2191799,80	Картометрический, 0,5	-
80	319509,56	2191969,21	Картометрический, 0,5	-
81	319546,65	2192006,77	Картометрический, 0,5	-

3. Сведения о характерных точках части (частей) границы объекта				
Обозначение характерных точек части границы	Координаты, м		Метод определения координат и средняя квадратическая погрешность положения характерной точки (Mt), м	Описание обозначения точки
	X	Y		
1	2	3	4	5
82	319626,90	2192021,88	Картометрический, 0,5	-
73	319578,82	2192322,80	Картометрический, 0,5	-
Часть №5				
83	326782,29	2164219,11	Картометрический, 0,5	-
84	326776,84	2164228,72	Картометрический, 0,5	-
85	326778,90	2164236,25	Картометрический, 0,5	-
86	326787,78	2164247,96	Картометрический, 0,5	-
87	326801,59	2164258,35	Картометрический, 0,5	-
88	326809,86	2164267,17	Картометрический, 0,5	-
89	326818,25	2164290,62	Картометрический, 0,5	-
90	326810,40	2164307,78	Картометрический, 0,5	-
91	326798,99	2164314,78	Картометрический, 0,5	-
92	326782,29	2164309,34	Картометрический, 0,5	-
93	326771,38	2164298,91	Картометрический, 0,5	-
94	326763,05	2164297,63	Картометрический, 0,5	-
95	326749,30	2164304,40	Картометрический, 0,5	-
96	326725,10	2164320,27	Картометрический, 0,5	-
97	326706,65	2164323,15	Картометрический, 0,5	-
98	326623,97	2164323,14	Картометрический, 0,5	-
99	326593,75	2164338,71	Картометрический, 0,5	-
100	326583,32	2164347,06	Картометрический, 0,5	-
101	326574,50	2164357,46	Картометрический, 0,5	-
102	326573,74	2164376,73	Картометрический, 0,5	-
103	326586,18	2164408,45	Картометрический, 0,5	-
104	326620,54	2164441,98	Картометрический, 0,5	-
105	326623,91	2164455,82	Картометрический, 0,5	-
106	326623,44	2164466,69	Картометрический, 0,5	-
107	326608,35	2164473,73	Картометрический, 0,5	-
108	326592,93	2164475,81	Картометрический, 0,5	-
109	326586,02	2164475,65	Картометрический, 0,5	-
110	326576,11	2164480,38	Картометрический, 0,5	-
111	326569,58	2164488,47	Картометрический, 0,5	-
112	326565,49	2164497,08	Картометрический, 0,5	-
113	326568,78	2164509,24	Картометрический, 0,5	-
114	326572,08	2164516,57	Картометрический, 0,5	-
115	326595,64	2164549,52	Картометрический, 0,5	-
116	326601,69	2164562,96	Картометрический, 0,5	-
117	326606,26	2164577,68	Картометрический, 0,5	-
118	326605,75	2164585,74	Картометрический, 0,5	-
119	326596,95	2164600,45	Картометрический, 0,5	-
120	326578,94	2164603,80	Картометрический, 0,5	-
121	326558,87	2164604,50	Картометрический, 0,5	-
122	326537,38	2164598,44	Картометрический, 0,5	-
123	326508,52	2164593,65	Картометрический, 0,5	-

3. Сведения о характерных точках части (частей) границы объекта				
Обозначение характерных точек части границы	Координаты, м		Метод определения координат и средняя квадратическая погрешность положения характерной точки (M _t), м	Описание обозначения точки
	X	Y		
1	2	3	4	5
124	326497,04	2164593,63	Картометрический, 0,5	-
125	326483,60	2164596,44	Картометрический, 0,5	-
126	326471,75	2164603,26	Картометрический, 0,5	-
127	326463,64	2164617,19	Картометрический, 0,5	-
128	326468,14	2164630,65	Картометрический, 0,5	-
129	326480,30	2164644,80	Картометрический, 0,5	-
130	326498,29	2164652,68	Картометрический, 0,5	-
131	326513,25	2164661,54	Картометрический, 0,5	-
132	326537,32	2164681,54	Картометрический, 0,5	-
133	326532,50	2164692,95	Картометрический, 0,5	-
134	326515,28	2164695,73	Картометрический, 0,5	-
135	326494,55	2164695,73	Картометрический, 0,5	-
136	326476,25	2164697,00	Картометрический, 0,5	-
137	326460,33	2164711,21	Картометрический, 0,5	-
138	326458,31	2164717,04	Картометрический, 0,5	-
139	326461,62	2164728,46	Картометрический, 0,5	-
140	326465,69	2164735,81	Картометрический, 0,5	-
141	326497,09	2164751,99	Картометрический, 0,5	-
142	326506,48	2164760,61	Картометрический, 0,5	-
143	326511,32	2164768,72	Картометрический, 0,5	-
144	326512,55	2164783,43	Картометрический, 0,5	-
145	326507,67	2164797,61	Картометрический, 0,5	-
146	326492,50	2164802,92	Картометрический, 0,5	-
147	326481,56	2164798,87	Картометрический, 0,5	-
148	326470,92	2164786,20	Картометрический, 0,5	-
149	326459,62	2164783,41	Картометрический, 0,5	-
150	326449,48	2164783,42	Картометрический, 0,5	-
151	326438,74	2164785,43	Картометрический, 0,5	-
152	326432,67	2164797,62	Картометрический, 0,5	-
153	326426,11	2164817,11	Картометрический, 0,5	-
154	326425,35	2164841,22	Картометрический, 0,5	-
155	326418,72	2164853,86	Картометрический, 0,5	-
156	326419,23	2164866,02	Картометрический, 0,5	-
157	326432,64	2164869,31	Картометрический, 0,5	-
158	326446,12	2164874,62	Картометрический, 0,5	-
159	326460,87	2164872,64	Картометрический, 0,5	-
160	326477,59	2164872,61	Картометрический, 0,5	-
161	326490,99	2164881,49	Картометрический, 0,5	-
162	326499,82	2164890,09	Картометрический, 0,5	-
163	326530,02	2164900,26	Картометрический, 0,5	-
164	326537,39	2164909,64	Картометрический, 0,5	-
165	326539,43	2164923,05	Картометрический, 0,5	-
166	326531,26	2164939,80	Картометрический, 0,5	-
167	326517,07	2164956,53	Картометрический, 0,5	-

3. Сведения о характерных точках части (частей) границы объекта				
Обозначение характерных точек части границы	Координаты, м		Метод определения координат и средняя квадратическая погрешность положения характерной точки (M _t), м	Описание обозначения точки
	X	Y		
1	2	3	4	5
168	326505,66	2164958,52	Картометрический, 0,5	-
169	326483,61	2164957,80	Картометрический, 0,5	-
170	326466,10	2164963,86	Картометрический, 0,5	-
171	326460,32	2164967,88	Картометрический, 0,5	-
172	326458,29	2164979,30	Картометрический, 0,5	-
173	326458,30	2164988,69	Картометрический, 0,5	-
174	326462,40	2165000,06	Картометрический, 0,5	-
175	326470,21	2165004,67	Картометрический, 0,5	-
176	326486,42	2165007,45	Картометрический, 0,5	-
177	326500,35	2165002,11	Картометрический, 0,5	-
178	326510,53	2164995,25	Картометрический, 0,5	-
179	326519,90	2164994,77	Картометрический, 0,5	-
180	326527,25	2165000,06	Картометрический, 0,5	-
181	326529,23	2165011,50	Картометрический, 0,5	-
182	326524,66	2165021,60	Картометрический, 0,5	-
183	326489,72	2165039,60	Картометрический, 0,5	-
184	326484,45	2165051,00	Картометрический, 0,5	-
185	326484,39	2165053,82	Картометрический, 0,5	-
186	326479,06	2165073,05	Картометрический, 0,5	-
187	326481,38	2165088,88	Картометрический, 0,5	-
188	326488,92	2165100,68	Картометрический, 0,5	-
189	326498,63	2165110,34	Картометрический, 0,5	-
190	326508,58	2165113,73	Картометрический, 0,5	-
191	326523,04	2165115,08	Картометрический, 0,5	-
192	326538,97	2165120,04	Картометрический, 0,5	-
193	326554,98	2165131,80	Картометрический, 0,5	-
194	326564,61	2165144,91	Картометрический, 0,5	-
195	326572,24	2165178,19	Картометрический, 0,5	-
196	326572,28	2165196,27	Картометрический, 0,5	-
197	326580,67	2165214,88	Картометрический, 0,5	-
198	326589,54	2165221,93	Картометрический, 0,5	-
199	326602,63	2165219,86	Картометрический, 0,5	-
200	326619,36	2165214,07	Картометрический, 0,5	-
201	326631,17	2165214,10	Картометрический, 0,5	-
202	326641,49	2165223,86	Картометрический, 0,5	-
203	326642,20	2165224,53	Картометрический, 0,5	-
204	326650,60	2165242,63	Картометрический, 0,5	-
205	326656,11	2165265,44	Картометрический, 0,5	-
206	326657,18	2165297,94	Картометрический, 0,5	-
207	326660,31	2165312,58	Картометрический, 0,5	-
208	326667,12	2165327,24	Картометрический, 0,5	-
209	326674,95	2165336,16	Картометрический, 0,5	-
210	326674,99	2165349,24	Картометрический, 0,5	-
211	326666,55	2165352,91	Картометрический, 0,5	-

3. Сведения о характерных точках части (частей) границы объекта				
Обозначение характерных точек части границы	Координаты, м		Метод определения координат и средняя квадратическая погрешность положения характерной точки (M _t), м	Описание обозначения точки
	X	Y		
1	2	3	4	5
212	326656,05	2165349,22	Картометрический, 0,5	-
213	326641,70	2165347,93	Картометрический, 0,5	-
214	326631,66	2165353,47	Картометрический, 0,5	-
215	326627,82	2165365,99	Картометрический, 0,5	-
216	326619,43	2165372,83	Картометрический, 0,5	-
217	326602,11	2165374,93	Картометрический, 0,5	-
218	326583,77	2165375,27	Картометрический, 0,5	-
219	326583,70	2165375,46	Картометрический, 0,5	-
220	326583,09	2165375,29	Картометрический, 0,5	-
221	326562,53	2165375,67	Картометрический, 0,5	-
222	326551,57	2165382,51	Картометрический, 0,5	-
223	326547,95	2165390,38	Картометрический, 0,5	-
224	326555,01	2165403,49	Картометрический, 0,5	-
225	326555,93	2165406,99	Картометрический, 0,5	-
226	326556,24	2165408,18	Картометрический, 0,5	-
227	326550,79	2165417,85	Картометрический, 0,5	-
228	326531,20	2165432,58	Картометрический, 0,5	-
229	326528,47	2165434,64	Картометрический, 0,5	-
230	326519,60	2165453,21	Картометрический, 0,5	-
231	326518,82	2165478,42	Картометрический, 0,5	-
232	326514,60	2165497,79	Картометрический, 0,5	-
233	326506,51	2165505,91	Картометрический, 0,5	-
234	326495,24	2165506,69	Картометрический, 0,5	-
235	326484,20	2165497,01	Картометрический, 0,5	-
236	326480,01	2165485,57	Картометрический, 0,5	-
237	326466,96	2165449,87	Картометрический, 0,5	-
238	326459,31	2165443,02	Картометрический, 0,5	-
239	326447,53	2165436,71	Картометрический, 0,5	-
240	326410,68	2165435,15	Картометрический, 0,5	-
241	326387,79	2165442,25	Картометрический, 0,5	-
242	326373,40	2165458,23	Картометрический, 0,5	-
243	326366,31	2165476,27	Картометрический, 0,5	-
244	326366,38	2165493,55	Картометрический, 0,5	-
245	326378,19	2165508,79	Картометрический, 0,5	-
246	326384,43	2165523,95	Картометрический, 0,5	-
247	326385,28	2165531,06	Картометрический, 0,5	-
248	326373,40	2165544,15	Картометрический, 0,5	-
249	326360,90	2165544,92	Картометрический, 0,5	-
250	326340,34	2165542,45	Картометрический, 0,5	-
251	326331,60	2165544,96	Картометрический, 0,5	-
252	326321,63	2165552,29	Картометрический, 0,5	-
253	326302,99	2165584,19	Картометрический, 0,5	-
254	326293,65	2165603,27	Картометрический, 0,5	-
255	326282,89	2165611,50	Картометрический, 0,5	-

3. Сведения о характерных точках части (частей) границы объекта				
Обозначение характерных точек части границы	Координаты, м		Метод определения координат и средняя квадратическая погрешность положения характерной точки (M _t), м	Описание обозначения точки
	X	Y		
1	2	3	4	5
256	326262,95	2165621,37	Картометрический, 0,5	-
257	326254,99	2165628,40	Картометрический, 0,5	-
258	326245,98	2165642,94	Картометрический, 0,5	-
259	326240,64	2165668,11	Картометрический, 0,5	-
260	326227,33	2165680,43	Картометрический, 0,5	-
261	326220,77	2165689,96	Картометрический, 0,5	-
262	326218,79	2165698,73	Картометрический, 0,5	-
263	326225,35	2165709,53	Картометрический, 0,5	-
264	326226,58	2165719,81	Картометрический, 0,5	-
265	326220,39	2165732,63	Картометрический, 0,5	-
266	326219,57	2165749,94	Картометрический, 0,5	-
267	326221,58	2165753,05	Картометрический, 0,5	-
268	326223,66	2165756,25	Картометрический, 0,5	-
269	326229,04	2165759,83	Картометрический, 0,5	-
270	326242,17	2165760,75	Картометрический, 0,5	-
271	326253,42	2165766,06	Картометрический, 0,5	-
272	326256,72	2165773,10	Картометрический, 0,5	-
273	326256,77	2165780,94	Картометрический, 0,5	-
274	326248,45	2165794,69	Картометрический, 0,5	-
275	326235,70	2165801,73	Картометрический, 0,5	-
276	326220,08	2165807,78	Картометрический, 0,5	-
277	326198,92	2165812,32	Картометрический, 0,5	-
278	326190,24	2165812,02	Картометрический, 0,5	-
279	326184,45	2165806,54	Картометрический, 0,5	-
280	326181,86	2165797,50	Картометрический, 0,5	-
281	326181,78	2165794,24	Картометрический, 0,5	-
282	326181,63	2165787,64	Картометрический, 0,5	-
283	326178,16	2165778,12	Картометрический, 0,5	-
284	326169,06	2165766,52	Картометрический, 0,5	-
285	326159,58	2165761,53	Картометрический, 0,5	-
286	326147,99	2165766,86	Картометрический, 0,5	-
287	326142,21	2165771,40	Картометрический, 0,5	-
288	326141,48	2165779,33	Картометрический, 0,5	-
289	326150,54	2165787,94	Картометрический, 0,5	-
290	326155,50	2165795,42	Картометрический, 0,5	-
291	326152,23	2165802,03	Картометрический, 0,5	-
292	326142,71	2165809,54	Картометрический, 0,5	-
293	326136,16	2165818,55	Картометрический, 0,5	-
294	326123,94	2165826,92	Картометрический, 0,5	-
295	326115,05	2165830,82	Картометрический, 0,5	-
296	326102,73	2165833,66	Картометрический, 0,5	-
297	326091,03	2165833,63	Картометрический, 0,5	-
298	326078,47	2165832,26	Картометрический, 0,5	-
299	326072,78	2165827,42	Картометрический, 0,5	-

3. Сведения о характерных точках части (частей) границы объекта				
Обозначение характерных точек части границы	Координаты, м		Метод определения координат и средняя квадратическая погрешность положения характерной точки (M _t), м	Описание обозначения точки
	X	Y		
1	2	3	4	5
300	326057,58	2165829,39	Картометрический, 0,5	-
301	326047,36	2165838,26	Картометрический, 0,5	-
302	326054,39	2165848,21	Картометрический, 0,5	-
303	326052,53	2165861,76	Картометрический, 0,5	-
304	326045,85	2165871,69	Картометрический, 0,5	-
305	326041,31	2165880,58	Картометрический, 0,5	-
306	326035,10	2165889,42	Картометрический, 0,5	-
307	326023,35	2165896,54	Картометрический, 0,5	-
308	326017,62	2165904,02	Картометрический, 0,5	-
309	326018,74	2165913,95	Картометрический, 0,5	-
310	326012,19	2165922,85	Картометрический, 0,5	-
311	326002,75	2165931,74	Картометрический, 0,5	-
312	325983,05	2165940,81	Картометрический, 0,5	-
313	325976,46	2165951,67	Картометрический, 0,5	-
314	325975,88	2165957,70	Картометрический, 0,5	-
315	325972,16	2165969,95	Картометрический, 0,5	-
316	325964,16	2165979,33	Картометрический, 0,5	-
317	325951,89	2165984,88	Картометрический, 0,5	-
318	325936,79	2165987,37	Картометрический, 0,5	-
319	325922,24	2165985,39	Картометрический, 0,5	-
320	325912,45	2165989,66	Картометрический, 0,5	-
321	325908,78	2165999,43	Картометрический, 0,5	-
322	325915,66	2166026,25	Картометрический, 0,5	-
323	325923,28	2166044,56	Картометрический, 0,5	-
324	325923,35	2166056,83	Картометрический, 0,5	-
325	325922,05	2166069,39	Картометрический, 0,5	-
326	325921,87	2166071,18	Картометрический, 0,5	-
327	325919,96	2166089,70	Картометрический, 0,5	-
328	325919,90	2166102,48	Картометрический, 0,5	-
329	325918,13	2166112,29	Картометрический, 0,5	-
330	325909,60	2166125,07	Картометрический, 0,5	-
331	325894,90	2166139,84	Картометрический, 0,5	-
332	325886,83	2166152,33	Картометрический, 0,5	-
333	325884,04	2166162,87	Картометрический, 0,5	-
334	325883,55	2166174,89	Картометрический, 0,5	-
335	325877,58	2166178,16	Картометрический, 0,5	-
336	325847,03	2166178,94	Картометрический, 0,5	-
337	325829,26	2166181,43	Картометрический, 0,5	-
338	325811,94	2166198,67	Картометрический, 0,5	-
339	325795,43	2166219,97	Картометрический, 0,5	-
340	325758,40	2166247,04	Картометрический, 0,5	-
341	325740,33	2166258,28	Картометрический, 0,5	-
342	325734,34	2166267,08	Картометрический, 0,5	-
343	325731,78	2166282,34	Картометрический, 0,5	-

3. Сведения о характерных точках части (частей) границы объекта				
Обозначение характерных точек части границы	Координаты, м		Метод определения координат и средняя квадратическая погрешность положения характерной точки (M _t), м	Описание обозначения точки
	X	Y		
1	2	3	4	5
344	325723,86	2166292,83	Картометрический, 0,5	-
345	325709,32	2166300,86	Картометрический, 0,5	-
346	325697,49	2166300,44	Картометрический, 0,5	-
347	325688,05	2166300,11	Картометрический, 0,5	-
348	325680,77	2166306,63	Картометрический, 0,5	-
349	325682,70	2166320,67	Картометрический, 0,5	-
350	325688,00	2166333,17	Картометрический, 0,5	-
351	325690,79	2166336,79	Картометрический, 0,5	-
352	325694,72	2166341,90	Картометрический, 0,5	-
353	325698,55	2166355,23	Картометрический, 0,5	-
354	325695,27	2166372,96	Картометрический, 0,5	-
355	325683,50	2166396,26	Картометрический, 0,5	-
356	325680,80	2166408,07	Картометрический, 0,5	-
357	325679,52	2166420,60	Картометрический, 0,5	-
358	325689,98	2166431,31	Картометрический, 0,5	-
359	325700,48	2166435,34	Картометрический, 0,5	-
360	325718,56	2166439,36	Картометрический, 0,5	-
361	325752,34	2166443,84	Картометрический, 0,5	-
362	325762,92	2166449,13	Картометрический, 0,5	-
363	325773,43	2166457,89	Картометрический, 0,5	-
364	325780,89	2166468,42	Картометрический, 0,5	-
365	325784,20	2166490,20	Картометрический, 0,5	-
366	325776,89	2166508,70	Картометрический, 0,5	-
367	325765,64	2166518,71	Картометрический, 0,5	-
368	325744,35	2166524,01	Картометрический, 0,5	-
369	325714,55	2166536,78	Картометрический, 0,5	-
370	325706,54	2166551,30	Картометрический, 0,5	-
371	325694,71	2166577,82	Картометрический, 0,5	-
372	325690,02	2166598,86	Картометрический, 0,5	-
373	325683,52	2166616,17	Картометрический, 0,5	-
374	325675,52	2166630,69	Картометрический, 0,5	-
375	325660,17	2166639,45	Картометрический, 0,5	-
376	325646,92	2166649,19	Картометрический, 0,5	-
377	325633,21	2166649,22	Картометрический, 0,5	-
378	325630,43	2166649,23	Картометрический, 0,5	-
379	325621,93	2166655,96	Картометрический, 0,5	-
380	325595,80	2166673,77	Картометрический, 0,5	-
381	325584,59	2166676,98	Картометрический, 0,5	-
382	325551,54	2166679,78	Картометрический, 0,5	-
383	325539,22	2166687,92	Картометрический, 0,5	-
384	325533,06	2166710,08	Картометрический, 0,5	-
385	325530,66	2166738,31	Картометрический, 0,5	-
386	325538,23	2166759,15	Картометрический, 0,5	-
387	325546,24	2166775,17	Картометрический, 0,5	-

3. Сведения о характерных точках части (частей) границы объекта				
Обозначение характерных точек части границы	Координаты, м		Метод определения координат и средняя квадратическая погрешность положения характерной точки (Mt), м	Описание обозначения точки
	X	Y		
1	2	3	4	5
388	325558,93	2166786,44	Картометрический, 0,5	-
389	325576,04	2166793,90	Картометрический, 0,5	-
390	325605,42	2166800,03	Картометрический, 0,5	-
391	325615,42	2166802,12	Картометрический, 0,5	-
392	325624,58	2166811,13	Картометрический, 0,5	-
393	325627,05	2166825,82	Картометрический, 0,5	-
394	325625,15	2166851,64	Картометрический, 0,5	-
395	325621,49	2166866,30	Картометрический, 0,5	-
396	325613,85	2166885,03	Картометрический, 0,5	-
397	325600,29	2166898,62	Картометрический, 0,5	-
398	325586,85	2166900,82	Картометрический, 0,5	-
399	325557,35	2166905,64	Картометрический, 0,5	-
400	325550,82	2166908,72	Картометрический, 0,5	-
401	325549,28	2166917,91	Картометрический, 0,5	-
402	325549,34	2166930,87	Картометрический, 0,5	-
403	325560,46	2166957,84	Картометрический, 0,5	-
404	325570,56	2166969,86	Картометрический, 0,5	-
405	325573,60	2166972,73	Картометрический, 0,5	-
406	325587,16	2166985,54	Картометрический, 0,5	-
407	325596,35	2166993,17	Картометрический, 0,5	-
408	325601,31	2167001,17	Картометрический, 0,5	-
409	325601,32	2167010,73	Картометрический, 0,5	-
410	325594,24	2167018,93	Картометрический, 0,5	-
411	325578,17	2167019,91	Картометрический, 0,5	-
412	325565,97	2167014,14	Картометрический, 0,5	-
413	325564,38	2167013,39	Картометрический, 0,5	-
414	325555,42	2167005,19	Картометрический, 0,5	-
415	325544,72	2167005,19	Картометрический, 0,5	-
416	325534,01	2167016,30	Картометрический, 0,5	-
417	325529,99	2167026,99	Картометрический, 0,5	-
418	325532,51	2167044,73	Картометрический, 0,5	-
419	325543,26	2167083,55	Картометрический, 0,5	-
420	325544,18	2167112,95	Картометрический, 0,5	-
421	325542,62	2167128,58	Картометрический, 0,5	-
422	325537,06	2167138,14	Картометрический, 0,5	-
423	325525,08	2167141,22	Картометрический, 0,5	-
424	325514,94	2167130,52	Картометрический, 0,5	-
425	325508,81	2167130,50	Картометрический, 0,5	-
426	325504,21	2167137,54	Картометрический, 0,5	-
427	325503,32	2167147,72	Картометрический, 0,5	-
428	325509,87	2167164,10	Картометрический, 0,5	-
429	325518,26	2167173,21	Картометрический, 0,5	-
430	325520,75	2167181,85	Картометрический, 0,5	-
431	325521,07	2167192,86	Картометрический, 0,5	-

3. Сведения о характерных точках части (частей) границы объекта				
Обозначение характерных точек части границы	Координаты, м		Метод определения координат и средняя квадратическая погрешность положения характерной точки (M _t), м	Описание обозначения точки
	X	Y		
1	2	3	4	5
432	325514,21	2167200,83	Картометрический, 0,5	-
433	325493,46	2167207,01	Картометрический, 0,5	-
434	325486,56	2167216,77	Картометрический, 0,5	-
435	325484,67	2167226,98	Картометрический, 0,5	-
436	325490,15	2167247,03	Картометрический, 0,5	-
437	325512,78	2167298,32	Картометрический, 0,5	-
438	325513,27	2167300,15	Картометрический, 0,5	-
439	325521,75	2167331,75	Картометрический, 0,5	-
440	325522,45	2167340,81	Картометрический, 0,5	-
441	325471,15	2167371,71	Картометрический, 0,5	-
442	325440,86	2167389,95	Картометрический, 0,5	-
443	325056,89	2167621,19	Картометрический, 0,5	-
444	324799,98	2167469,77	Картометрический, 0,5	-
445	324682,63	2167399,31	Картометрический, 0,5	-
446	324617,99	2167360,33	Картометрический, 0,5	-
447	324584,44	2167340,11	Картометрический, 0,5	-
448	324572,29	2167331,22	Картометрический, 0,5	-
449	324571,14	2167330,38	Картометрический, 0,5	-
450	324552,74	2167316,93	Картометрический, 0,5	-
451	324499,85	2167286,97	Картометрический, 0,5	-
452	324182,86	2167107,39	Картометрический, 0,5	-
453	324182,61	2167104,97	Картометрический, 0,5	-
454	324164,06	2167094,54	Картометрический, 0,5	-
455	323629,14	2168032,84	Картометрический, 0,5	-
456	323608,24	2168021,99	Картометрический, 0,5	-
457	323386,76	2167882,97	Картометрический, 0,5	-
458	323375,03	2167902,66	Картометрический, 0,5	-
459	323294,62	2168040,00	Картометрический, 0,5	-
460	323269,90	2168102,60	Картометрический, 0,5	-
461	323183,37	2168244,48	Картометрический, 0,5	-
462	323088,37	2168335,65	Картометрический, 0,5	-
463	322763,62	2168639,20	Картометрический, 0,5	-
464	322582,40	2168808,86	Картометрический, 0,5	-
465	322166,78	2169173,65	Картометрический, 0,5	-
466	322093,88	2169236,84	Картометрический, 0,5	-
467	322088,89	2169240,93	Картометрический, 0,5	-
468	322084,92	2169267,33	Картометрический, 0,5	-
469	322072,76	2169289,61	Картометрический, 0,5	-
470	322058,03	2169311,96	Картометрический, 0,5	-
471	322021,43	2169335,52	Картометрический, 0,5	-
472	321996,32	2169347,61	Картометрический, 0,5	-
473	321990,31	2169350,51	Картометрический, 0,5	-
474	321973,48	2169358,62	Картометрический, 0,5	-
475	321899,88	2169387,63	Картометрический, 0,5	-

3. Сведения о характерных точках части (частей) границы объекта				
Обозначение характерных точек части границы	Координаты, м		Метод определения координат и средняя квадратическая погрешность положения характерной точки (M _t), м	Описание обозначения точки
	X	Y		
1	2	3	4	5
476	321834,23	2169415,43	Картометрический, 0,5	-
477	321761,84	2169439,86	Картометрический, 0,5	-
478	321678,53	2169470,11	Картометрический, 0,5	-
479	321664,18	2169476,52	Картометрический, 0,5	-
480	321654,69	2169480,76	Картометрический, 0,5	-
481	321549,58	2169527,70	Картометрический, 0,5	-
482	321552,47	2169533,29	Картометрический, 0,5	-
483	321707,61	2169811,75	Картометрический, 0,5	-
484	321716,37	2169808,36	Картометрический, 0,5	-
485	321802,23	2169794,93	Картометрический, 0,5	-
486	321804,29	2169794,69	Картометрический, 0,5	-
487	321804,45	2169794,65	Картометрический, 0,5	-
488	321917,91	2169765,66	Картометрический, 0,5	-
489	322016,98	2169731,99	Картометрический, 0,5	-
490	322184,37	2169675,09	Картометрический, 0,5	-
491	322217,49	2169664,18	Картометрический, 0,5	-
492	322260,47	2169640,49	Картометрический, 0,5	-
493	322331,88	2169600,48	Картометрический, 0,5	-
494	322508,72	2169473,14	Картометрический, 0,5	-
495	322626,45	2169759,35	Картометрический, 0,5	-
496	322731,79	2170015,42	Картометрический, 0,5	-
497	322779,97	2170132,54	Картометрический, 0,5	-
498	322815,45	2170218,79	Картометрический, 0,5	-
499	322794,89	2170224,96	Картометрический, 0,5	-
500	322667,24	2170263,26	Картометрический, 0,5	-
501	322549,96	2170283,91	Картометрический, 0,5	-
502	322214,88	2170689,87	Картометрический, 0,5	-
503	322165,16	2170750,11	Картометрический, 0,5	-
504	322128,64	2170805,71	Картометрический, 0,5	-
505	321985,29	2171023,96	Картометрический, 0,5	-
506	321965,97	2171067,11	Картометрический, 0,5	-
507	322032,69	2171332,00	Картометрический, 0,5	-
508	322036,86	2171410,10	Картометрический, 0,5	-
509	322038,50	2171440,80	Картометрический, 0,5	-
510	322039,29	2171455,49	Картометрический, 0,5	-
511	322305,87	2172759,65	Картометрический, 0,5	-
512	322580,73	2172648,59	Картометрический, 0,5	-
513	322582,58	2172644,97	Картометрический, 0,5	-
514	322916,42	2172511,88	Картометрический, 0,5	-
515	323100,27	2172422,88	Картометрический, 0,5	-
516	323393,48	2172280,93	Картометрический, 0,5	-
517	323597,13	2172182,34	Картометрический, 0,5	-
518	323719,08	2172123,31	Картометрический, 0,5	-
519	323784,99	2172091,40	Картометрический, 0,5	-

3. Сведения о характерных точках части (частей) границы объекта				
Обозначение характерных точек части границы	Координаты, м		Метод определения координат и средняя квадратическая погрешность положения характерной точки (Mt), м	Описание обозначения точки
	X	Y		
1	2	3	4	5
520	323800,87	2172165,10	Картометрический, 0,5	-
521	323813,20	2172222,35	Картометрический, 0,5	-
522	323820,90	2172258,12	Картометрический, 0,5	-
523	323821,28	2172259,86	Картометрический, 0,5	-
524	323844,36	2172367,03	Картометрический, 0,5	-
525	323891,38	2172573,54	Картометрический, 0,5	-
526	323899,14	2172607,60	Картометрический, 0,5	-
527	323960,83	2172878,51	Картометрический, 0,5	-
528	324007,22	2173082,23	Картометрический, 0,5	-
529	324017,27	2173126,39	Картометрический, 0,5	-
530	324026,75	2173168,01	Картометрический, 0,5	-
531	324028,00	2173173,50	Картометрический, 0,5	-
532	324031,62	2173189,42	Картометрический, 0,5	-
533	324032,24	2173192,12	Картометрический, 0,5	-
534	324033,44	2173197,40	Картометрический, 0,5	-
535	324034,36	2173201,43	Картометрический, 0,5	-
536	324037,81	2173201,28	Картометрический, 0,5	-
537	324193,47	2173194,62	Картометрический, 0,5	-
538	324336,22	2173036,87	Картометрический, 0,5	-
539	324417,10	2173050,26	Картометрический, 0,5	-
540	324655,39	2172793,67	Картометрический, 0,5	-
541	324672,44	2172776,31	Картометрический, 0,5	-
542	324690,11	2172758,32	Картометрический, 0,5	-
543	324694,14	2172771,73	Картометрический, 0,5	-
544	324726,33	2172839,78	Картометрический, 0,5	-
545	325101,23	2174977,99	Картометрический, 0,5	-
546	325305,36	2175425,00	Картометрический, 0,5	-
547	325382,99	2175594,99	Картометрический, 0,5	-
548	325598,84	2176061,73	Картометрический, 0,5	-
549	325740,82	2176356,96	Картометрический, 0,5	-
550	325841,24	2176565,69	Картометрический, 0,5	-
551	326017,01	2176931,26	Картометрический, 0,5	-
552	326070,19	2177041,73	Картометрический, 0,5	-
553	326094,52	2177092,24	Картометрический, 0,5	-
554	326169,57	2177248,21	Картометрический, 0,5	-
555	326269,81	2177456,71	Картометрический, 0,5	-
556	326234,70	2177629,09	Картометрический, 0,5	-
557	326195,18	2177716,33	Картометрический, 0,5	-
558	326100,87	2177843,66	Картометрический, 0,5	-
559	326111,71	2177933,32	Картометрический, 0,5	-
560	326122,19	2178019,98	Картометрический, 0,5	-
561	326123,65	2178032,08	Картометрический, 0,5	-
562	326126,82	2178058,42	Картометрический, 0,5	-
563	326134,93	2178125,23	Картометрический, 0,5	-

3. Сведения о характерных точках части (частей) границы объекта				
Обозначение характерных точек части границы	Координаты, м		Метод определения координат и средняя квадратическая погрешность положения характерной точки (Mt), м	Описание обозначения точки
	X	Y		
1	2	3	4	5
564	326137,73	2178148,28	Картометрический, 0,5	-
565	326186,20	2178549,15	Картометрический, 0,5	-
566	326345,83	2178782,47	Картометрический, 0,5	-
567	326368,35	2178815,39	Картометрический, 0,5	-
568	326587,26	2178877,36	Картометрический, 0,5	-
569	326700,23	2179047,33	Картометрический, 0,5	-
570	326735,13	2179107,24	Картометрический, 0,5	-
571	326757,93	2179146,36	Картометрический, 0,5	-
572	326716,78	2179282,12	Картометрический, 0,5	-
573	326763,92	2179455,43	Картометрический, 0,5	-
574	326732,81	2179631,70	Картометрический, 0,5	-
575	326654,08	2179864,72	Картометрический, 0,5	-
576	326637,16	2179914,78	Картометрический, 0,5	-
577	326470,99	2180458,39	Картометрический, 0,5	-
578	326591,85	2180685,48	Картометрический, 0,5	-
579	326584,36	2180695,23	Картометрический, 0,5	-
580	326570,32	2180715,62	Картометрический, 0,5	-
581	326560,72	2180730,52	Картометрический, 0,5	-
582	326549,42	2180748,34	Картометрический, 0,5	-
583	326545,55	2180754,01	Картометрический, 0,5	-
584	326539,83	2180762,38	Картометрический, 0,5	-
585	326534,89	2180767,50	Картометрический, 0,5	-
586	326530,75	2180771,80	Картометрический, 0,5	-
587	326514,99	2180791,84	Картометрический, 0,5	-
588	326504,54	2180804,52	Картометрический, 0,5	-
589	326486,38	2180817,54	Картометрический, 0,5	-
590	326480,83	2180822,04	Картометрический, 0,5	-
591	326471,82	2180829,36	Картометрический, 0,5	-
592	326465,63	2180833,80	Картометрический, 0,5	-
593	326459,15	2180838,44	Картометрический, 0,5	-
594	326447,85	2180847,87	Картометрический, 0,5	-
595	326438,42	2180855,74	Картометрический, 0,5	-
596	326422,49	2180863,45	Картометрический, 0,5	-
597	326397,14	2180876,12	Картометрический, 0,5	-
598	326378,98	2180883,83	Картометрический, 0,5	-
599	326362,31	2180887,51	Картометрический, 0,5	-
600	326349,04	2180895,96	Картометрический, 0,5	-
601	326331,17	2180913,82	Картометрический, 0,5	-
602	326310,65	2180932,90	Картометрический, 0,5	-
603	326294,72	2180946,90	Картометрический, 0,5	-
604	326275,40	2180958,48	Картометрический, 0,5	-
605	326256,33	2180971,28	Картометрический, 0,5	-
606	326234,61	2180986,49	Картометрический, 0,5	-
607	326233,74	2180987,58	Картометрический, 0,5	-

3. Сведения о характерных точках части (частей) границы объекта				
Обозначение характерных точек части границы	Координаты, м		Метод определения координат и средняя квадратическая погрешность положения характерной точки (M _t), м	Описание обозначения точки
	X	Y		
1	2	3	4	5
608	326233,34	2180988,09	Картометрический, 0,5	-
609	326231,16	2180990,84	Картометрический, 0,5	-
610	326225,49	2180997,99	Картометрический, 0,5	-
611	326224,47	2180999,28	Картометрический, 0,5	-
612	326203,22	2181014,01	Картометрический, 0,5	-
613	326186,81	2181021,74	Картометрический, 0,5	-
614	326172,96	2181028,23	Картометрический, 0,5	-
615	326163,63	2181032,60	Картометрический, 0,5	-
616	326161,96	2181032,84	Картометрический, 0,5	-
617	326161,17	2181032,96	Картометрический, 0,5	-
618	326156,87	2181033,59	Картометрический, 0,5	-
619	326147,21	2181035,01	Картометрический, 0,5	-
620	326114,62	2181035,01	Картометрический, 0,5	-
621	326085,90	2181038,39	Картометрический, 0,5	-
622	326073,10	2181050,46	Картометрический, 0,5	-
623	326065,38	2181061,33	Картометрический, 0,5	-
624	326062,72	2181079,19	Картометрический, 0,5	-
625	326060,31	2181091,26	Картометрический, 0,5	-
626	326046,79	2181104,78	Картометрический, 0,5	-
627	326040,95	2181108,24	Картометрический, 0,5	-
628	326027,86	2181108,24	Картометрический, 0,5	-
629	326016,61	2181111,51	Картометрический, 0,5	-
630	326009,45	2181118,47	Картометрический, 0,5	-
631	326001,47	2181121,74	Картометрический, 0,5	-
632	325988,37	2181125,63	Картометрический, 0,5	-
633	325983,46	2181130,33	Картометрический, 0,5	-
634	325977,53	2181140,77	Картометрический, 0,5	-
635	325975,48	2181149,97	Картометрический, 0,5	-
636	325966,69	2181160,20	Картометрический, 0,5	-
637	325956,46	2181167,77	Картометрический, 0,5	-
638	325947,67	2181178,49	Картометрический, 0,5	-
639	325946,23	2181180,25	Картометрический, 0,5	-
640	325938,66	2181195,39	Картометрический, 0,5	-
641	325937,02	2181214,22	Картометрический, 0,5	-
642	325936,99	2181214,34	Картометрический, 0,5	-
643	325934,92	2181223,26	Картометрический, 0,5	-
644	325933,77	2181228,26	Картометрический, 0,5	-
645	325933,75	2181228,33	Картометрический, 0,5	-
646	325927,20	2181240,20	Картометрический, 0,5	-
647	325918,61	2181253,29	Картометрический, 0,5	-
648	325904,49	2181264,75	Картометрический, 0,5	-
649	325888,74	2181276,00	Картометрический, 0,5	-
650	325880,23	2181281,46	Картометрический, 0,5	-
651	325869,30	2181288,48	Картометрический, 0,5	-

3. Сведения о характерных точках части (частей) границы объекта				
Обозначение характерных точек части границы	Координаты, м		Метод определения координат и средняя квадратическая погрешность положения характерной точки (M _t), м	Описание обозначения точки
	X	Y		
1	2	3	4	5
652	325851,79	2181303,05	Картометрический, 0,5	-
653	325841,27	2181311,81	Картометрический, 0,5	-
654	325818,36	2181332,88	Картометрический, 0,5	-
655	325775,19	2181376,25	Картометрический, 0,5	-
656	325750,84	2181402,65	Картометрический, 0,5	-
657	325742,04	2181412,47	Картометрический, 0,5	-
658	325724,24	2181437,84	Картометрический, 0,5	-
659	325710,63	2181463,73	Картометрический, 0,5	-
660	325700,78	2181480,86	Картометрический, 0,5	-
661	325689,75	2181488,74	Картометрический, 0,5	-
662	325679,31	2181493,27	Картометрический, 0,5	-
663	325670,06	2181493,86	Картометрический, 0,5	-
664	325659,03	2181493,86	Картометрический, 0,5	-
665	325650,17	2181487,56	Картометрический, 0,5	-
666	325640,32	2181487,16	Картометрический, 0,5	-
667	325627,72	2181487,56	Картометрический, 0,5	-
668	325616,07	2181494,88	Картометрический, 0,5	-
669	325607,87	2181500,04	Картометрический, 0,5	-
670	325603,87	2181505,06	Картометрический, 0,5	-
671	325598,18	2181510,99	Картометрический, 0,5	-
672	325579,27	2181524,58	Картометрический, 0,5	-
673	325562,73	2181538,76	Картометрический, 0,5	-
674	325541,27	2181552,74	Картометрический, 0,5	-
675	325540,94	2181552,86	Картометрический, 0,5	-
676	325528,77	2181557,16	Картометрический, 0,5	-
677	325525,22	2181558,42	Картометрический, 0,5	-
678	325525,12	2181558,45	Картометрический, 0,5	-
679	325514,29	2181556,88	Картометрический, 0,5	-
680	325502,67	2181554,32	Картометрический, 0,5	-
681	325496,02	2181552,01	Картометрический, 0,5	-
682	325484,55	2181548,02	Картометрический, 0,5	-
683	325473,13	2181548,61	Картометрический, 0,5	-
684	325462,10	2181559,04	Картометрический, 0,5	-
685	325455,80	2181571,06	Картометрический, 0,5	-
686	325452,25	2181588,78	Картометрический, 0,5	-
687	325443,79	2181603,75	Картометрический, 0,5	-
688	325432,36	2181616,74	Картометрический, 0,5	-
689	325417,79	2181632,50	Картометрический, 0,5	-
690	325395,59	2181648,54	Картометрический, 0,5	-
691	325373,98	2181664,82	Картометрический, 0,5	-
692	325354,04	2181682,79	Картометрический, 0,5	-
693	325341,41	2181708,62	Картометрический, 0,5	-
694	325331,58	2181725,74	Картометрический, 0,5	-
695	325319,99	2181748,20	Картометрический, 0,5	-

3. Сведения о характерных точках части (частей) границы объекта				
Обозначение характерных точек части границы	Координаты, м		Метод определения координат и средняя квадратическая погрешность положения характерной точки (Mt), м	Описание обозначения точки
	X	Y		
1	2	3	4	5
696	325313,90	2181759,99	Картометрический, 0,5	-
697	325313,19	2181762,05	Картометрический, 0,5	-
698	325306,32	2181782,17	Картометрический, 0,5	-
699	325305,92	2181801,32	Картометрический, 0,5	-
700	325305,75	2181809,69	Картометрический, 0,5	-
701	325301,24	2181822,55	Картометрический, 0,5	-
702	325300,75	2181823,94	Картометрический, 0,5	-
703	325298,17	2181831,30	Картометрический, 0,5	-
704	325284,70	2181846,74	Картометрический, 0,5	-
705	325284,63	2181846,79	Картометрический, 0,5	-
706	325283,54	2181847,61	Картометрический, 0,5	-
707	325268,68	2181858,76	Картометрический, 0,5	-
708	325267,85	2181859,38	Картометрический, 0,5	-
709	325251,29	2181868,36	Картометрический, 0,5	-
710	325227,71	2181881,00	Картометрический, 0,5	-
711	325209,74	2181888,58	Картометрический, 0,5	-
712	325186,16	2181904,86	Картометрический, 0,5	-
713	325170,44	2181918,05	Картометрический, 0,5	-
714	325154,15	2181935,18	Картометрический, 0,5	-
715	325139,27	2181953,15	Картометрический, 0,5	-
716	325127,48	2181975,33	Картометрический, 0,5	-
717	325123,55	2181989,36	Картометрический, 0,5	-
718	325123,40	2181989,80	Картометрический, 0,5	-
719	325111,16	2182024,93	Картометрический, 0,5	-
720	325106,47	2182038,39	Картометрический, 0,5	-
721	325106,43	2182038,49	Картометрический, 0,5	-
722	325085,65	2182088,18	Картометрический, 0,5	-
723	325076,38	2182109,80	Картометрический, 0,5	-
724	325067,12	2182131,42	Картометрический, 0,5	-
725	325047,19	2182152,19	Картометрический, 0,5	-
726	325022,68	2182176,87	Картометрический, 0,5	-
727	324998,50	2182202,95	Картометрический, 0,5	-
728	324967,93	2182237,66	Картометрический, 0,5	-
729	324946,35	2182260,46	Картометрический, 0,5	-
730	324918,89	2182288,78	Картометрический, 0,5	-
731	324900,24	2182309,85	Картометрический, 0,5	-
732	324888,84	2182327,63	Картометрический, 0,5	-
733	324880,21	2182350,08	Картометрический, 0,5	-
734	324868,64	2182378,75	Картометрический, 0,5	-
735	324860,52	2182402,06	Картометрический, 0,5	-
736	324851,14	2182418,54	Картометрический, 0,5	-
737	324844,11	2182430,90	Картометрический, 0,5	-
738	324821,66	2182459,23	Картометрический, 0,5	-
739	324801,98	2182480,29	Картометрический, 0,5	-

3. Сведения о характерных точках части (частей) границы объекта				
Обозначение характерных точек части границы	Координаты, м		Метод определения координат и средняя квадратическая погрешность положения характерной точки (M _t), м	Описание обозначения точки
	X	Y		
1	2	3	4	5
740	324778,99	2182503,38	Картометрический, 0,5	-
741	324757,70	2182521,12	Картометрический, 0,5	-
742	324741,02	2182535,45	Картометрический, 0,5	-
743	324739,43	2182536,82	Картометрический, 0,5	-
744	324728,12	2182539,24	Картометрический, 0,5	-
745	324727,99	2182539,27	Картометрический, 0,5	-
746	324727,47	2182539,37	Картометрический, 0,5	-
747	324719,53	2182540,89	Картометрический, 0,5	-
748	323435,19	2182788,11	Картометрический, 0,5	-
749	323365,36	2182801,55	Картометрический, 0,5	-
750	323355,69	2182803,52	Картометрический, 0,5	-
751	323355,11	2182803,64	Картометрический, 0,5	-
752	323349,72	2182804,72	Картометрический, 0,5	-
753	322477,49	2182980,28	Картометрический, 0,5	-
754	322374,10	2183001,09	Картометрический, 0,5	-
755	322371,26	2183001,65	Картометрический, 0,5	-
756	322074,97	2183059,80	Картометрический, 0,5	-
757	322071,53	2183060,47	Картометрический, 0,5	-
758	321859,12	2183102,16	Картометрический, 0,5	-
759	321857,28	2183102,52	Картометрический, 0,5	-
760	321753,71	2183122,85	Картометрический, 0,5	-
761	321740,94	2183125,35	Картометрический, 0,5	-
762	321364,59	2183199,22	Картометрический, 0,5	-
763	321250,50	2183221,61	Картометрический, 0,5	-
764	321247,30	2183207,24	Картометрический, 0,5	-
765	321247,30	2183207,23	Картометрический, 0,5	-
766	321244,74	2183195,74	Картометрический, 0,5	-
767	321235,78	2183155,45	Картометрический, 0,5	-
768	321233,25	2183144,10	Картометрический, 0,5	-
769	321233,11	2183143,35	Картометрический, 0,5	-
770	321153,36	2182703,71	Картометрический, 0,5	-
771	321152,62	2182699,64	Картометрический, 0,5	-
772	321060,35	2182191,05	Картометрический, 0,5	-
773	321060,11	2182189,73	Картометрический, 0,5	-
774	320069,14	2182393,31	Картометрический, 0,5	-
775	320066,03	2182393,97	Картометрический, 0,5	-
776	320056,38	2182396,02	Картометрический, 0,5	-
777	319914,10	2182426,28	Картометрический, 0,5	-
778	319870,23	2182435,61	Картометрический, 0,5	-
779	319860,07	2182437,65	Картометрический, 0,5	-
780	319843,08	2182441,07	Картометрический, 0,5	-
781	319823,04	2182445,49	Картометрический, 0,5	-
782	319802,99	2182449,91	Картометрический, 0,5	-
783	319801,58	2182450,18	Картометрический, 0,5	-

3. Сведения о характерных точках части (частей) границы объекта				
Обозначение характерных точек части границы	Координаты, м		Метод определения координат и средняя квадратическая погрешность положения характерной точки (Mt), м	Описание обозначения точки
	X	Y		
1	2	3	4	5
784	319684,11	2182472,17	Картометрический, 0,5	-
785	319023,31	2182609,23	Картометрический, 0,5	-
786	318964,34	2182621,46	Картометрический, 0,5	-
787	318947,57	2182624,96	Картометрический, 0,5	-
788	318945,74	2182625,34	Картометрический, 0,5	-
789	318944,60	2182625,58	Картометрический, 0,5	-
790	318455,71	2182727,63	Картометрический, 0,5	-
791	318304,55	2182759,18	Картометрический, 0,5	-
792	317676,12	2182885,60	Картометрический, 0,5	-
793	316850,68	2183047,26	Картометрический, 0,5	-
794	316706,43	2183091,26	Картометрический, 0,5	-
795	316644,08	2183146,94	Картометрический, 0,5	-
796	316650,52	2183277,24	Картометрический, 0,5	-
797	316677,31	2183284,91	Картометрический, 0,5	-
798	316748,03	2183305,15	Картометрический, 0,5	-
799	316788,71	2183306,46	Картометрический, 0,5	-
800	317167,02	2183318,65	Картометрический, 0,5	-
801	316975,63	2183523,83	Картометрический, 0,5	-
802	316984,15	2183581,58	Картометрический, 0,5	-
803	317004,23	2183605,72	Картометрический, 0,5	-
804	317048,64	2183630,41	Картометрический, 0,5	-
805	317073,77	2183660,11	Картометрический, 0,5	-
806	317088,75	2183692,96	Картометрический, 0,5	-
807	317087,50	2183725,62	Картометрический, 0,5	-
808	317069,44	2183756,07	Картометрический, 0,5	-
809	317052,63	2183776,41	Картометрический, 0,5	-
810	317029,37	2183770,92	Картометрический, 0,5	-
811	317010,28	2183756,25	Картометрический, 0,5	-
812	317002,12	2183726,95	Картометрический, 0,5	-
813	316944,68	2183777,12	Картометрический, 0,5	-
814	316895,82	2183819,00	Картометрический, 0,5	-
815	316801,03	2183926,95	Картометрический, 0,5	-
816	316480,29	2183773,36	Картометрический, 0,5	-
817	316433,54	2183752,51	Картометрический, 0,5	-
818	316374,04	2183726,11	Картометрический, 0,5	-
819	316306,87	2183696,30	Картометрический, 0,5	-
820	316210,15	2183653,39	Картометрический, 0,5	-
821	316149,49	2183626,47	Картометрический, 0,5	-
822	316176,08	2183523,78	Картометрический, 0,5	-
823	316199,83	2183432,09	Картометрический, 0,5	-
824	316207,11	2183395,16	Картометрический, 0,5	-
825	316145,51	2183373,78	Картометрический, 0,5	-
826	316160,82	2183339,76	Картометрический, 0,5	-
827	316164,48	2183331,62	Картометрический, 0,5	-

3. Сведения о характерных точках части (частей) границы объекта				
Обозначение характерных точек части границы	Координаты, м		Метод определения координат и средняя квадратическая погрешность положения характерной точки (Mt), м	Описание обозначения точки
	X	Y		
1	2	3	4	5
828	316166,28	2183327,69	Картометрический, 0,5	-
829	316176,85	2183307,05	Картометрический, 0,5	-
830	316173,47	2183305,08	Картометрический, 0,5	-
831	316163,93	2183299,52	Картометрический, 0,5	-
832	316160,14	2183297,31	Картометрический, 0,5	-
833	316157,36	2183295,61	Картометрический, 0,5	-
834	316151,89	2183292,07	Картометрический, 0,5	-
835	316148,98	2183290,19	Картометрический, 0,5	-
836	316139,53	2183284,07	Картометрический, 0,5	-
837	316133,46	2183280,14	Картометрический, 0,5	-
838	316131,47	2183278,85	Картометрический, 0,5	-
839	316126,00	2183275,31	Картометрический, 0,5	-
840	316117,95	2183270,10	Картометрический, 0,5	-
841	316072,32	2183293,16	Картометрический, 0,5	-
842	316068,98	2183294,84	Картометрический, 0,5	-
843	316057,99	2183300,40	Картометрический, 0,5	-
844	316026,24	2183257,26	Картометрический, 0,5	-
845	316010,74	2183236,21	Картометрический, 0,5	-
846	315989,51	2183239,57	Картометрический, 0,5	-
847	315961,85	2183244,52	Картометрический, 0,5	-
848	315649,27	2183300,94	Картометрический, 0,5	-
849	315043,28	2183410,33	Картометрический, 0,5	-
850	315034,93	2183411,84	Картометрический, 0,5	-
851	315032,02	2183412,36	Картометрический, 0,5	-
852	315009,79	2183416,37	Картометрический, 0,5	-
853	314979,12	2183421,91	Картометрический, 0,5	-
854	314960,55	2183425,26	Картометрический, 0,5	-
855	314912,36	2183433,96	Картометрический, 0,5	-
856	314909,25	2183434,57	Картометрический, 0,5	-
857	314832,42	2183449,82	Картометрический, 0,5	-
858	314502,24	2183515,38	Картометрический, 0,5	-
859	314495,35	2183516,74	Картометрический, 0,5	-
860	314167,27	2183582,90	Картометрический, 0,5	-
861	313817,45	2183652,36	Картометрический, 0,5	-
862	313816,83	2183652,48	Картометрический, 0,5	-
863	313816,18	2183652,61	Картометрический, 0,5	-
864	313726,18	2183669,70	Картометрический, 0,5	-
865	313723,95	2183670,12	Картометрический, 0,5	-
866	313276,70	2183755,04	Картометрический, 0,5	-
867	312817,81	2183836,69	Картометрический, 0,5	-
868	312818,80	2183837,52	Картометрический, 0,5	-
869	312825,13	2183916,13	Картометрический, 0,5	-
870	312872,54	2184504,57	Картометрический, 0,5	-
871	312892,36	2184750,51	Картометрический, 0,5	-

3. Сведения о характерных точках части (частей) границы объекта				
Обозначение характерных точек части границы	Координаты, м		Метод определения координат и средняя квадратическая погрешность положения характерной точки (Mt), м	Описание обозначения точки
	X	Y		
1	2	3	4	5
872	312893,16	2184760,43	Картометрический, 0,5	-
873	312909,34	2184959,57	Картометрический, 0,5	-
874	312985,49	2185802,03	Картометрический, 0,5	-
875	312934,40	2186137,98	Картометрический, 0,5	-
876	312879,75	2186489,15	Картометрический, 0,5	-
877	312835,84	2186619,68	Картометрический, 0,5	-
878	312716,52	2186777,42	Картометрический, 0,5	-
879	312415,37	2187134,75	Картометрический, 0,5	-
880	312358,19	2187209,67	Картометрический, 0,5	-
881	312393,68	2187333,89	Картометрический, 0,5	-
882	312533,67	2187357,55	Картометрический, 0,5	-
883	312626,34	2187511,34	Картометрический, 0,5	-
884	312857,03	2187511,34	Картометрический, 0,5	-
885	312908,30	2187600,07	Картометрический, 0,5	-
886	313107,44	2187996,37	Картометрический, 0,5	-
887	313102,86	2188279,44	Картометрический, 0,5	-
888	313101,44	2188278,97	Картометрический, 0,5	-
889	313101,98	2188333,48	Картометрический, 0,5	-
890	313108,69	2188335,13	Картометрический, 0,5	-
891	313085,07	2188329,32	Картометрический, 0,5	-
892	313067,79	2188325,07	Картометрический, 0,5	-
893	312954,06	2188297,07	Картометрический, 0,5	-
894	312931,41	2188292,23	Картометрический, 0,5	-
895	312760,36	2188255,67	Картометрический, 0,5	-
896	312761,43	2188254,70	Картометрический, 0,5	-
897	312761,85	2188254,32	Картометрический, 0,5	-
898	312761,86	2188254,31	Картометрический, 0,5	-
899	312764,09	2188239,24	Картометрический, 0,5	-
900	312789,65	2188066,32	Картометрический, 0,5	-
901	312770,87	2188064,49	Картометрический, 0,5	-
902	312215,09	2187949,29	Картометрический, 0,5	-
903	312202,34	2187947,23	Картометрический, 0,5	-
904	312188,69	2188134,78	Картометрический, 0,5	-
905	312033,38	2188103,93	Картометрический, 0,5	-
906	311878,66	2188070,93	Картометрический, 0,5	-
907	311782,53	2188050,42	Картометрический, 0,5	-
908	311635,00	2187982,54	Картометрический, 0,5	-
909	311393,79	2187945,21	Картометрический, 0,5	-
910	311181,63	2187905,58	Картометрический, 0,5	-
911	311145,30	2187898,80	Картометрический, 0,5	-
912	311131,15	2187896,15	Картометрический, 0,5	-
913	311079,41	2187886,49	Картометрический, 0,5	-
914	311045,68	2187879,48	Картометрический, 0,5	-
915	311030,33	2187876,29	Картометрический, 0,5	-

3. Сведения о характерных точках части (частей) границы объекта				
Обозначение характерных точек части границы	Координаты, м		Метод определения координат и средняя квадратическая погрешность положения характерной точки (M _t), м	Описание обозначения точки
	X	Y		
1	2	3	4	5
916	311025,98	2187875,39	Картометрический, 0,5	-
917	311025,58	2187875,31	Картометрический, 0,5	-
918	311023,48	2187874,87	Картометрический, 0,5	-
919	311022,44	2187874,66	Картометрический, 0,5	-
920	310902,29	2187849,70	Картометрический, 0,5	-
921	310610,64	2187781,71	Картометрический, 0,5	-
922	310538,09	2187761,71	Картометрический, 0,5	-
923	310317,66	2187700,96	Картометрический, 0,5	-
924	310047,60	2187620,93	Картометрический, 0,5	-
925	310006,71	2187614,83	Картометрический, 0,5	-
926	309976,43	2187610,32	Картометрический, 0,5	-
927	309969,72	2187609,32	Картометрический, 0,5	-
928	309955,37	2187607,18	Картометрический, 0,5	-
929	309937,51	2187604,52	Картометрический, 0,5	-
930	309901,79	2187599,19	Картометрический, 0,5	-
931	309682,02	2187562,79	Картометрический, 0,5	-
932	309575,40	2187545,13	Картометрический, 0,5	-
933	309521,72	2187531,51	Картометрический, 0,5	-
934	309520,67	2187535,57	Картометрический, 0,5	-
935	309516,77	2187550,72	Картометрический, 0,5	-
936	309470,01	2187539,35	Картометрический, 0,5	-
937	309436,45	2187531,19	Картометрический, 0,5	-
938	309441,16	2187511,07	Картометрический, 0,5	-
939	309430,19	2187508,29	Картометрический, 0,5	-
940	309423,24	2187506,53	Картометрический, 0,5	-
941	309413,76	2187504,12	Картометрический, 0,5	-
942	309396,37	2187499,71	Картометрический, 0,5	-
943	309393,30	2187499,04	Картометрический, 0,5	-
944	309380,52	2187496,23	Картометрический, 0,5	-
945	309371,23	2187520,63	Картометрический, 0,5	-
946	309367,48	2187520,02	Картометрический, 0,5	-
947	309348,68	2187516,96	Картометрический, 0,5	-
948	309310,59	2187507,31	Картометрический, 0,5	-
949	309288,28	2187498,91	Картометрический, 0,5	-
950	309295,57	2187477,60	Картометрический, 0,5	-
951	309276,31	2187473,37	Картометрический, 0,5	-
952	309257,97	2187469,35	Картометрический, 0,5	-
953	309244,14	2187466,31	Картометрический, 0,5	-
954	309236,53	2187498,43	Картометрический, 0,5	-
955	309236,13	2187498,34	Картометрический, 0,5	-
956	309235,93	2187498,30	Картометрический, 0,5	-
957	309202,41	2187490,85	Картометрический, 0,5	-
958	309191,86	2187488,51	Картометрический, 0,5	-
959	309040,22	2187454,84	Картометрический, 0,5	-

3. Сведения о характерных точках части (частей) границы объекта				
Обозначение характерных точек части границы	Координаты, м		Метод определения координат и средняя квадратическая погрешность положения характерной точки (M _t), м	Описание обозначения точки
	X	Y		
1	2	3	4	5
960	309040,21	2187454,83	Картометрический, 0,5	-
961	308957,52	2187436,47	Картометрический, 0,5	-
962	308957,50	2187436,50	Картометрический, 0,5	-
963	308957,11	2187436,38	Картометрический, 0,5	-
964	308836,84	2187408,40	Картометрический, 0,5	-
965	308838,71	2187399,15	Картометрический, 0,5	-
966	308804,11	2187388,27	Картометрический, 0,5	-
967	308698,74	2187362,24	Картометрический, 0,5	-
968	308596,49	2187336,02	Картометрический, 0,5	-
969	308712,64	2186818,57	Картометрический, 0,5	-
970	308741,63	2186197,87	Картометрический, 0,5	-
971	308769,08	2185952,37	Картометрический, 0,5	-
972	308785,98	2185361,43	Картометрический, 0,5	-
973	308805,84	2184667,11	Картометрический, 0,5	-
974	308825,78	2183969,85	Картометрический, 0,5	-
975	308868,41	2182479,49	Картометрический, 0,5	-
976	308905,45	2181616,50	Картометрический, 0,5	-
977	309176,83	2181366,45	Картометрический, 0,5	-
978	309287,68	2181149,37	Картометрический, 0,5	-
979	309292,89	2181025,42	Картометрический, 0,5	-
980	309248,82	2180808,55	Картометрический, 0,5	-
981	308940,70	2180795,22	Картометрический, 0,5	-
982	308980,48	2179868,52	Картометрический, 0,5	-
983	309182,33	2177724,59	Картометрический, 0,5	-
984	309273,59	2176751,50	Картометрический, 0,5	-
985	309379,92	2175210,03	Картометрический, 0,5	-
986	309406,42	2174825,77	Картометрический, 0,5	-
987	309411,67	2174749,70	Картометрический, 0,5	-
988	309547,92	2172998,41	Картометрический, 0,5	-
989	309658,93	2171799,88	Картометрический, 0,5	-
990	309675,50	2171719,04	Картометрический, 0,5	-
991	312773,09	2171913,15	Картометрический, 0,5	-
992	312788,02	2171375,59	Картометрический, 0,5	-
993	312838,24	2169999,57	Картометрический, 0,5	-
994	312841,42	2169999,30	Картометрический, 0,5	-
995	312849,54	2169775,63	Картометрический, 0,5	-
996	312854,11	2169651,71	Картометрический, 0,5	-
997	312864,00	2169379,91	Картометрический, 0,5	-
998	312883,06	2168799,31	Картометрический, 0,5	-
999	312886,36	2168695,36	Картометрический, 0,5	-
1000	312899,01	2168095,78	Картометрический, 0,5	-
1001	312906,45	2168033,65	Картометрический, 0,5	-
1002	312917,83	2167707,90	Картометрический, 0,5	-
1003	312945,98	2167042,03	Картометрический, 0,5	-

3. Сведения о характерных точках части (частей) границы объекта				
Обозначение характерных точек части границы	Координаты, м		Метод определения координат и средняя квадратическая погрешность положения характерной точки (Mt), м	Описание обозначения точки
	X	Y		
1	2	3	4	5
1004	313014,58	2167065,39	Картометрический, 0,5	-
1005	313117,66	2167100,50	Картометрический, 0,5	-
1006	313632,76	2167263,67	Картометрический, 0,5	-
1007	313717,96	2167255,20	Картометрический, 0,5	-
1008	313740,18	2167242,62	Картометрический, 0,5	-
1009	313928,91	2167087,96	Картометрический, 0,5	-
1010	313949,94	2167084,36	Картометрический, 0,5	-
1011	313968,90	2167088,70	Картометрический, 0,5	-
1012	313988,92	2167085,03	Картометрический, 0,5	-
1013	313997,11	2167077,23	Картометрический, 0,5	-
1014	314008,27	2167066,44	Картометрический, 0,5	-
1015	314015,18	2167019,50	Картометрический, 0,5	-
1016	314034,62	2166990,86	Картометрический, 0,5	-
1017	314105,98	2166952,70	Картометрический, 0,5	-
1018	314191,02	2166915,65	Картометрический, 0,5	-
1019	314250,15	2166906,75	Картометрический, 0,5	-
1020	314390,82	2166928,63	Картометрический, 0,5	-
1021	314504,48	2166946,30	Картометрический, 0,5	-
1022	314614,59	2166940,23	Картометрический, 0,5	-
1023	314792,54	2166883,41	Картометрический, 0,5	-
1024	314923,55	2166827,77	Картометрический, 0,5	-
1025	314954,88	2166806,32	Картометрический, 0,5	-
1026	315036,09	2166796,81	Картометрический, 0,5	-
1027	315015,92	2166750,40	Картометрический, 0,5	-
1028	315016,22	2166736,43	Картометрический, 0,5	-
1029	315033,51	2166719,76	Картометрический, 0,5	-
1030	315070,50	2166663,38	Картометрический, 0,5	-
1031	315070,67	2166650,39	Картометрический, 0,5	-
1032	315062,97	2166635,26	Картометрический, 0,5	-
1033	315014,50	2166609,38	Картометрический, 0,5	-
1034	314997,03	2166577,07	Картометрический, 0,5	-
1035	314970,49	2166495,63	Картометрический, 0,5	-
1036	314969,94	2166488,85	Картометрический, 0,5	-
1037	314986,79	2166478,89	Картометрический, 0,5	-
1038	315701,80	2166520,84	Картометрический, 0,5	-
1039	318564,22	2166660,22	Картометрический, 0,5	-
1040	323800,36	2166948,06	Картометрический, 0,5	-
1041	323799,54	2166945,18	Картометрический, 0,5	-
1042	323910,07	2166951,63	Картометрический, 0,5	-
1043	323910,13	2166948,16	Картометрический, 0,5	-
1044	323916,63	2166954,45	Картометрический, 0,5	-
1045	323933,28	2166201,82	Картометрический, 0,5	-
1046	324184,68	2165830,26	Картометрический, 0,5	-
1047	324464,98	2165834,24	Картометрический, 0,5	-

3. Сведения о характерных точках части (частей) границы объекта				
Обозначение характерных точек части границы	Координаты, м		Метод определения координат и средняя квадратическая погрешность положения характерной точки (Mt), м	Описание обозначения точки
	X	Y		
1	2	3	4	5
1048	324638,86	2165409,90	Картометрический, 0,5	-
1049	324863,86	2164799,33	Картометрический, 0,5	-
1050	324906,79	2164741,88	Картометрический, 0,5	-
1051	324943,78	2164692,37	Картометрический, 0,5	-
1052	325378,57	2164110,44	Картометрический, 0,5	-
1053	325427,70	2164022,10	Картометрический, 0,5	-
1054	325515,01	2163931,27	Картометрический, 0,5	-
1055	325534,76	2163912,48	Картометрический, 0,5	-
1056	325536,78	2163939,82	Картометрический, 0,5	-
1057	325531,65	2163984,71	Картометрический, 0,5	-
1058	326009,15	2164157,99	Картометрический, 0,5	-
1059	326175,01	2163848,21	Картометрический, 0,5	-
1060	326779,10	2164149,04	Картометрический, 0,5	-
1061	326796,50	2164157,71	Картометрический, 0,5	-
1062	326862,34	2164190,50	Картометрический, 0,5	-
1063	326855,94	2164194,90	Картометрический, 0,5	-
1064	326835,96	2164201,13	Картометрический, 0,5	-
1065	326800,24	2164208,68	Картометрический, 0,5	-
83	326782,29	2164219,11	Картометрический, 0,5	-
1066	321658,02	2169468,78	Картометрический, 0,5	-
1067	321657,75	2169468,88	Картометрический, 0,5	-
1068	321657,93	2169469,09	Картометрический, 0,5	-
1066	321658,02	2169468,78	Картометрический, 0,5	-
1069	309414,49	2187304,52	Картометрический, 0,5	-
1070	309414,15	2187312,34	Картометрический, 0,5	-
1071	309415,81	2187312,44	Картометрический, 0,5	-
1072	309418,85	2187312,63	Картометрический, 0,5	-
1073	309419,26	2187312,66	Картометрический, 0,5	-
1074	309419,79	2187312,71	Картометрический, 0,5	-
1075	309422,47	2187312,98	Картометрический, 0,5	-
1076	309424,35	2187313,14	Картометрический, 0,5	-
1077	309424,70	2187305,28	Картометрический, 0,5	-
1078	309419,97	2187304,93	Картометрический, 0,5	-
1079	309415,98	2187304,63	Картометрический, 0,5	-
1069	309414,49	2187304,52	Картометрический, 0,5	-

ОПИСАНИЕ МЕСТОПОЛОЖЕНИЯ ГРАНИЦ						
Территориальная зона "Сп3 - зона специального назначения, связанная с государственными режимными объектами"						
(наименование объекта)						
Сведения о местоположении измененных (уточненных) границ объекта						
1. Система координат МСК-47 зона 2						
2. Сведения о характерных точках границ объекта						
Обозначение характерных точек границ	Существующие координаты, м		Измененные (уточненные) координаты, м		Метод определения координат и средняя квадратическая погрешность положения характерной точки	Описание обозначения точки
	X	Y	X	Y		
1	2	3	4	5	6	7
-	-	-	-	-	-	-

3. Сведения о характерных точках части (частей) границы объекта						
Обозначение характерных точек границ	Существующие координаты, м		Измененные (уточненные) координаты, м		Метод определения координат и средняя квадратическая погрешность положения характерной точки (Mt), м	Описание обозначения точки
	X	Y	X	Y		
1	2	3	4	5	6	7
Часть №1						
-	-	-	-	-	-	-

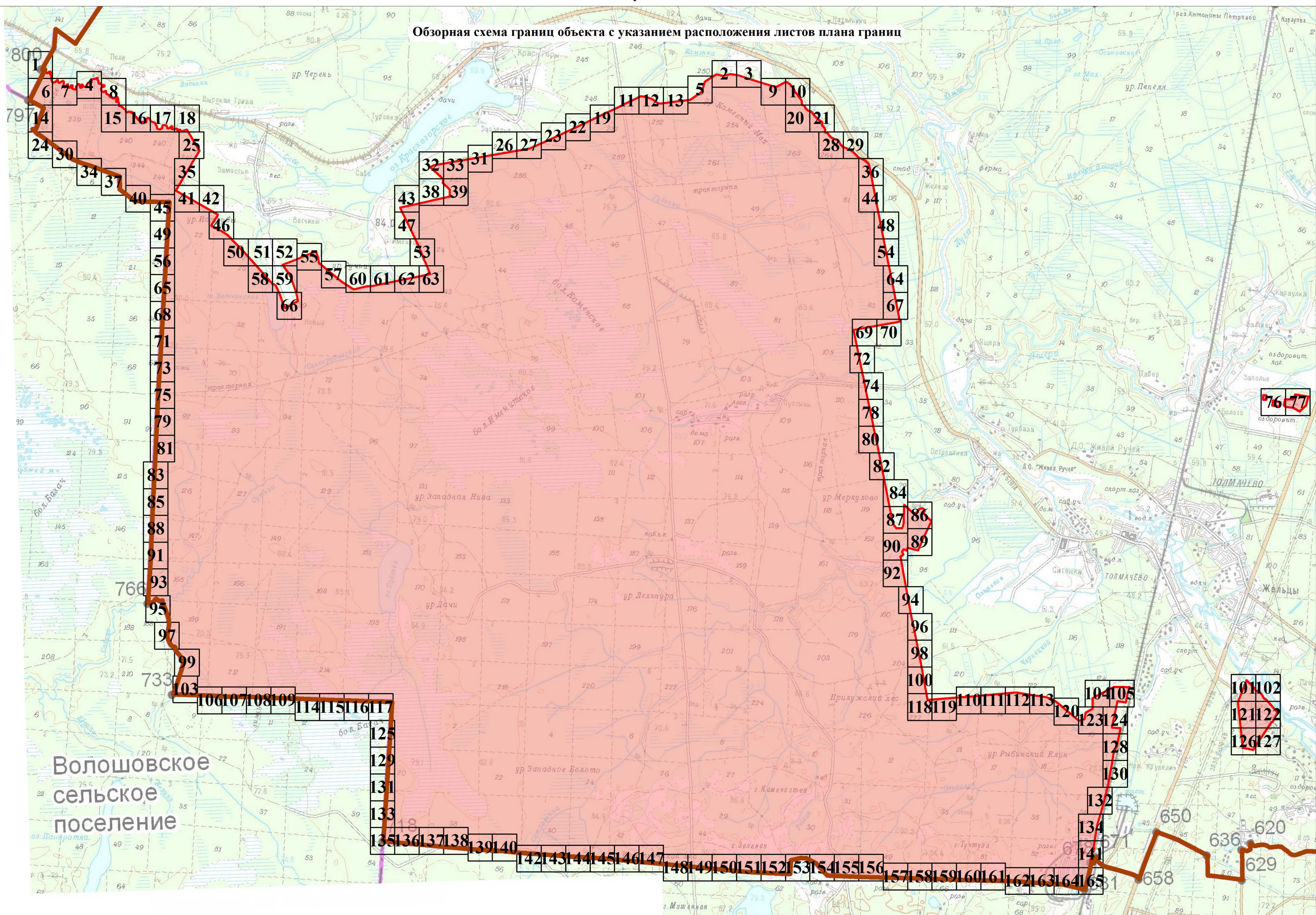
ОПИСАНИЕ МЕСТОПОЛОЖЕНИЯ ГРАНИЦ

Территориальная зона "Сп3 - зона специального назначения, связанная с государственными режимными объектами"

(наименование объекта)




План границ объекта

Обзорная схема границ объекта с указанием расположения листов плана границ



Масштаб 1:70 000

Используемые условные знаки и обозначения:

-  Городского поселения
-  Граница объекта
-  Рамка и номер листа плана границ

Подпись _____ Дата " 28 " ноября 2018 г.

Место для оттиска печати (при наличии) лица, составившего карту (план) границ объекта землеустройства

ОПИСАНИЕ МЕСТОПОЛОЖЕНИЯ ГРАНИЦ

Территориальная зона "СпЗ - зона специального назначения, связанная с государственными режимными объектами"

(наименование объекта)

План границ объекта



Масштаб 1:2 000

Используемые условные знаки и обозначения:

- | | |
|--|---|
| | Граница объекта |
| | Граница кадастрового квартала |
| | Граница земельного участка, сведения о котором внесены в ЕГРН |
| | Характерная точка границы объекта землеустройства |
| | Номер земельного участка, сведения о границах которого внесены в ЕГРН, в кадастровом квартале |
| | Номер кадастрового квартала |

Подпись _____ Дата " 28 " ноября 2018 г.

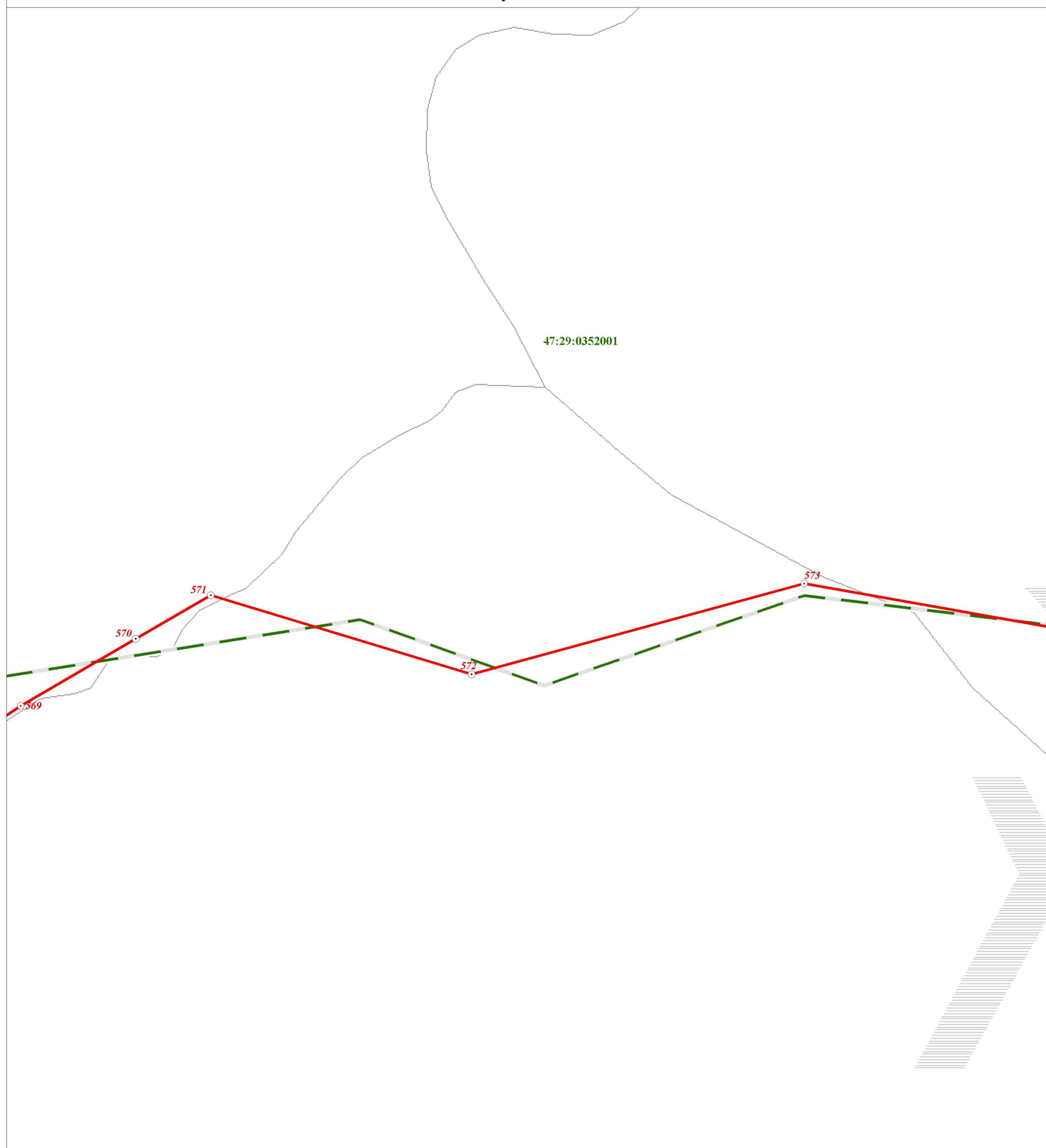
Место для оттиска печати (при наличии) лица,
составившего описание местоположения границ

ОПИСАНИЕ МЕСТОПОЛОЖЕНИЯ ГРАНИЦ

Территориальная зона "СпЗ - зона специального назначения, связанная с государственными режимными объектами"

(наименование объекта)

План границ объекта



Масштаб 1:2 000

Используемые условные знаки и обозначения:

- Граница объекта
- - - Граница кадастрового квартала
- Граница земельного участка, сведения о котором внесены в ЕГРН
- ⊙ 22 Характерная точка границы объекта землеустройства
- ⊙ 483 Номер земельного участка, сведения о границах которого внесены в ЕГРН, в кадастровом квартале
- 47:29:0646002 Номер кадастрового квартала

Подпись _____ Дата " 28 " ноября 2018 г.

Место для оттиска печати (при наличии) лица,
составившего описание местоположения границ

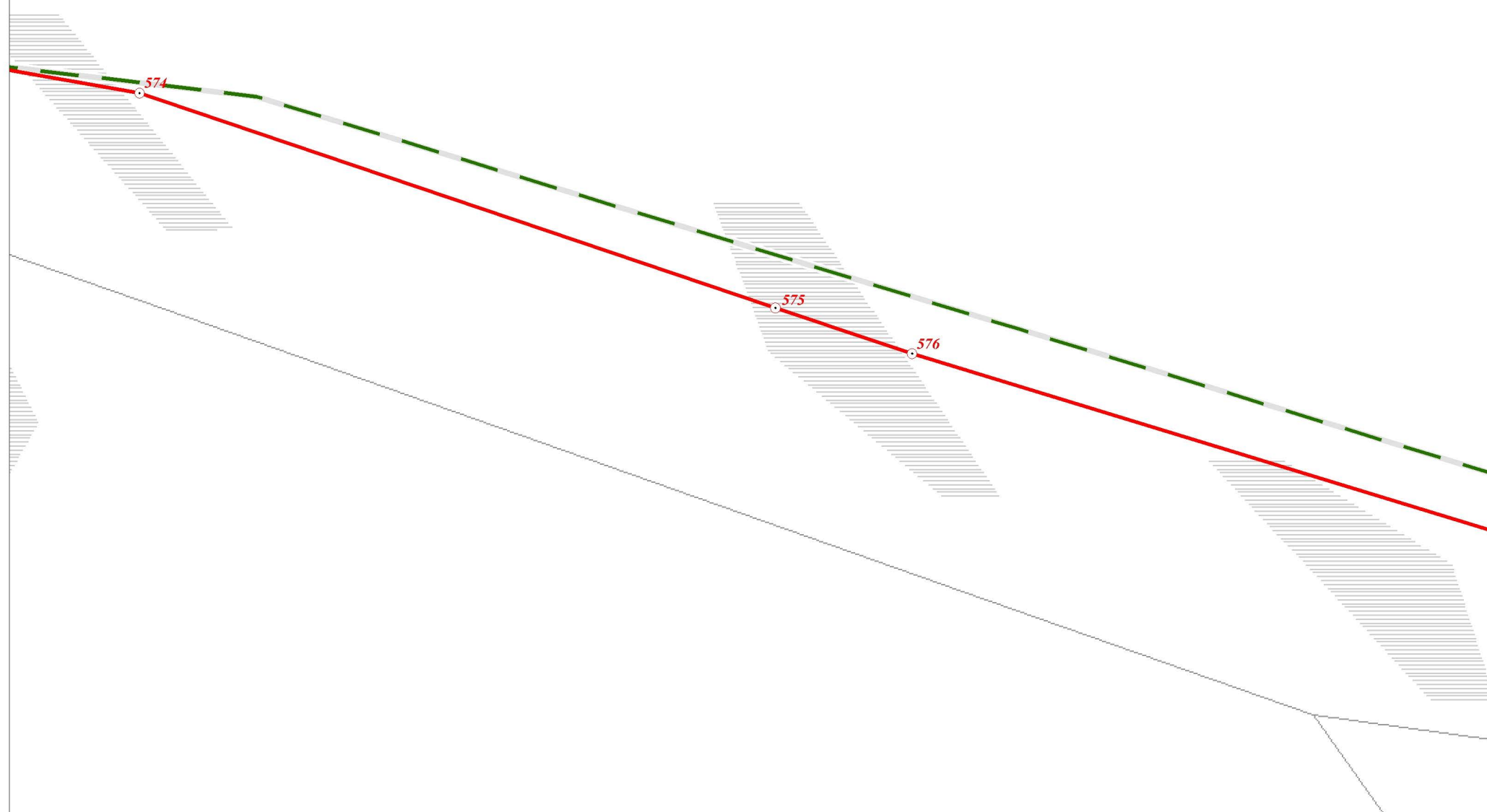
ОПИСАНИЕ МЕСТОПОЛОЖЕНИЯ ГРАНИЦ

Территориальная зона "СпЗ - зона специального назначения, связанная с государственными режимными объектами"

(наименование объекта)

План границ объекта

47:29:0352001



Масштаб 1:2 000

Используемые условные знаки и обозначения:

- Граница объекта
- - - Граница кадастрового квартала
- Граница земельного участка, сведения о котором внесены в ЕГРН
- ⊙ 22 Характерная точка границы объекта землеустройства
- ⊙ 483 Номер земельного участка, сведения о границах которого внесены в ЕГРН, в кадастровом квартале
- 47:29:0646002 Номер кадастрового квартала

Подпись _____ Дата " 28 " ноября 2018 г.

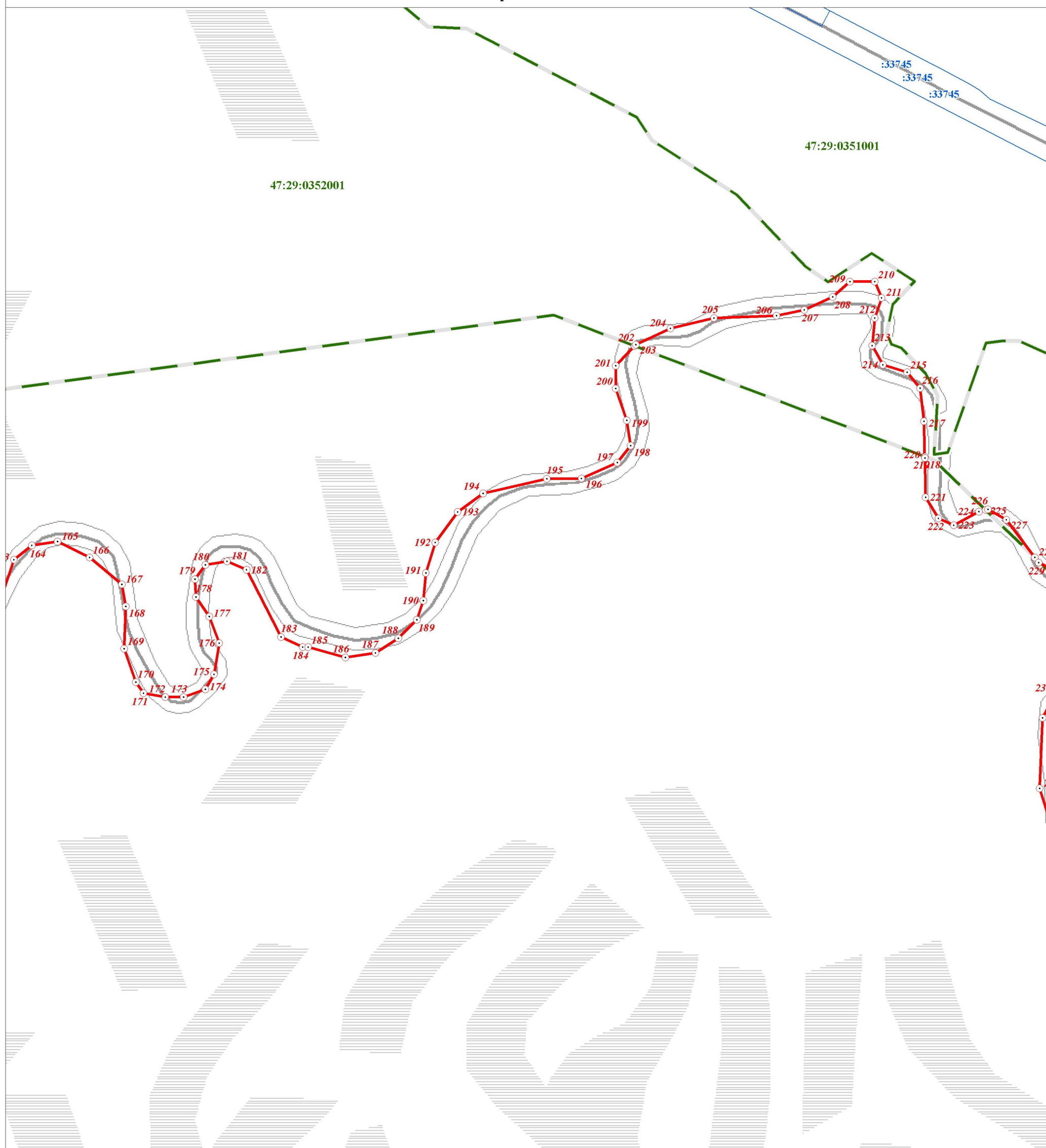
Место для оттиска печати (при наличии) лица,
составившего описание местоположения границ

ОПИСАНИЕ МЕСТОПОЛОЖЕНИЯ ГРАНИЦ

Территориальная зона "СпЗ - зона специального назначения, связанная с государственными режимными объектами"

(наименование объекта)

План границ объекта



Масштаб 1:2 000

Используемые условные знаки и обозначения:

- Граница объекта
- - - Граница кадастрового квартала
- Граница земельного участка, сведения о котором внесены в ЕГРН
- ⊙ 22 Характерная точка границы объекта землеустройства
- ⊙ :483 Номер земельного участка, сведения о границах которого внесены в ЕГРН, в кадастровом квартале
- 47:29:0646002 Номер кадастрового квартала

Подпись _____ Дата " 28 " ноября 2018 г.

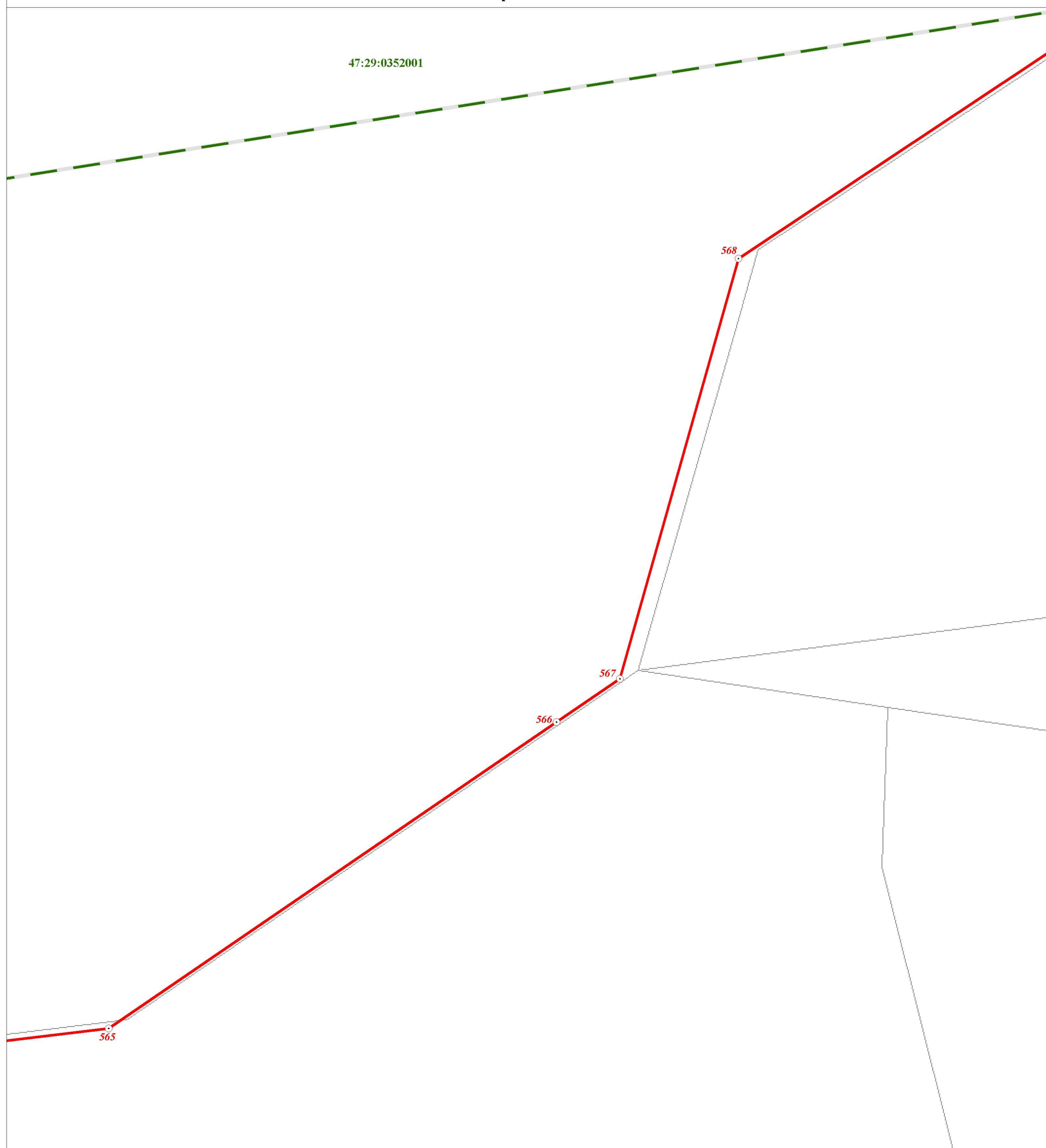
Место для оттиска печати (при наличии) лица,
составившего описание местоположения границ

ОПИСАНИЕ МЕСТОПОЛОЖЕНИЯ ГРАНИЦ

Территориальная зона "СпЗ - зона специального назначения, связанная с государственными режимными объектами"

(наименование объекта)

План границ объекта



Масштаб 1:2 000

Используемые условные знаки и обозначения:

- Граница объекта
- - - Граница кадастрового квартала
- Граница земельного участка, сведения о котором внесены в ЕГРН
- ⊙ 22 Характерная точка границы объекта землеустройства
- :483 Номер земельного участка, сведения о границах которого внесены в ЕГРН, в кадастровом квартале
- 47:29:0646002 Номер кадастрового квартала

Подпись _____ Дата " 28 " ноября 2018 г.

Место для оттиска печати (при наличии) лица,
составившего описание местоположения границ

ОПИСАНИЕ МЕСТОПОЛОЖЕНИЯ ГРАНИЦ

Территориальная зона "СпЗ - зона специального назначения, связанная с государственными режимными объектами"







(наименование объекта)

План границ объекта



Масштаб 1:2 000

Используемые условные знаки и обозначения:

- | | |
|---|---|
|  | Граница объекта |
|  | Граница кадастрового квартала |
|  | Граница земельного участка, сведения о котором внесены в ЕГРН |
|  | Характерная точка границы объекта землеустройства |
|  | Номер земельного участка, сведения о границах которого внесены в ЕГРН, в кадастровом квартале |
|  | Номер кадастрового квартала |

Подпись _____ Дата " 28 " ноября 2018 г.


Место для оттиска печати (при наличии) лица,
составившего описание местоположения границ

ОПИСАНИЕ МЕСТОПОЛОЖЕНИЯ ГРАНИЦ

Территориальная зона "СпЗ - зона специального назначения, связанная с государственными режимными объектами"

(наименование объекта)

План границ объекта



Масштаб 1:2 000

Используемые условные знаки и обозначения:

- Граница объекта
- - - Граница кадастрового квартала
- Граница земельного участка, сведения о котором внесены в ЕГРН
- ⊙ 22 Характерная точка границы объекта землеустройства
- ⊙ 483 Номер земельного участка, сведения о границах которого внесены в ЕГРН, в кадастровом квартале
- 47:29:0646002 Номер кадастрового квартала

Подпись _____ Дата " 28 " ноября 2018 г.

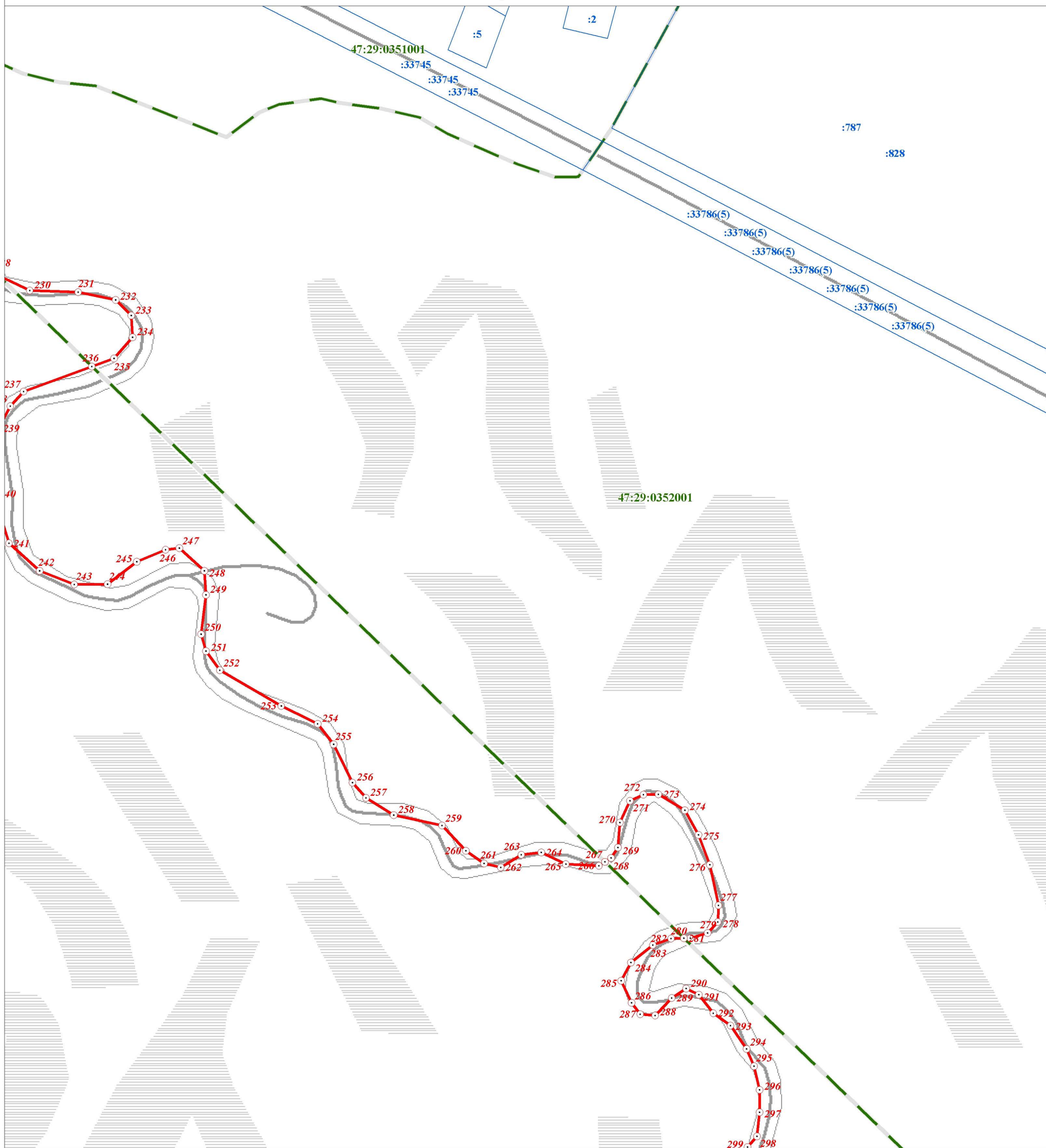
Место для оттиска печати (при наличии) лица,
составившего описание местоположения границ

ОПИСАНИЕ МЕСТОПОЛОЖЕНИЯ ГРАНИЦ

Территориальная зона "СпЗ - зона специального назначения, связанная с государственными режимными объектами"

(наименование объекта)

План границ объекта



Масштаб 1:2 000

Используемые условные знаки и обозначения:

- Граница объекта
- - - Граница кадастрового квартала
- Граница земельного участка, сведения о котором внесены в ЕГРН
- ⊙ 22 Характерная точка границы объекта землеустройства
- :483 Номер земельного участка, сведения о границах которого внесены в ЕГРН, в кадастровом квартале
- 47:29:0646002 Номер кадастрового квартала

Подпись _____ Дата " 28 " ноября 2018 г.

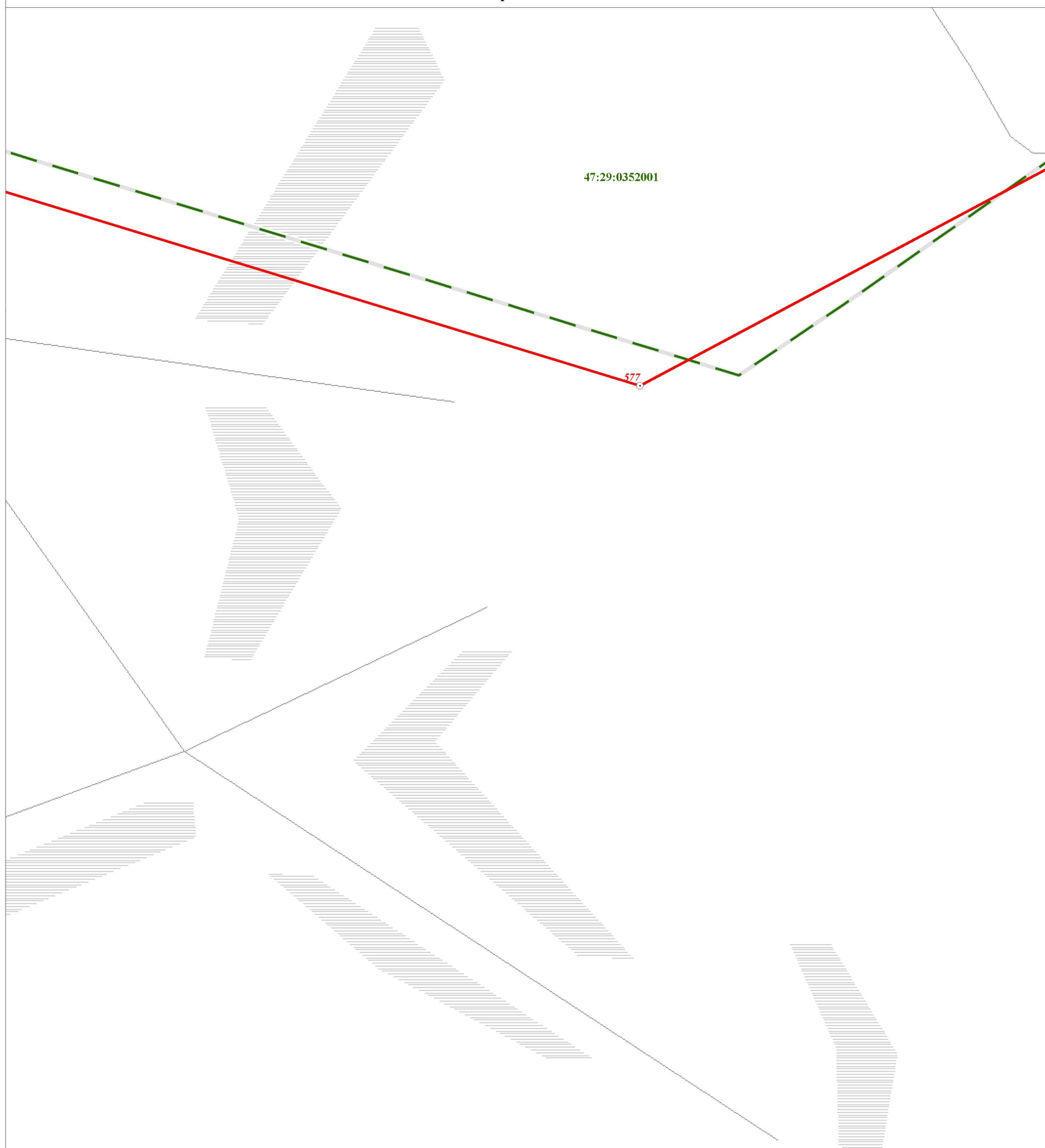
Место для оттиска печати (при наличии) лица,
составившего описание местоположения границ

ОПИСАНИЕ МЕСТОПОЛОЖЕНИЯ ГРАНИЦ

Территориальная зона "СпЗ - зона специального назначения, связанная с государственными режимными объектами"

(наименование объекта)

План границ объекта



Масштаб 1:2 000

Используемые условные знаки и обозначения:

- Граница объекта
- - - Граница кадастрового квартала
- Граница земельного участка, сведения о котором внесены в ЕГРН
- ⊙ 22 Характерная точка границы объекта землеустройства
- ⊙ 483 Номер земельного участка, сведения о границах которого внесены в ЕГРН, в кадастровом квартале
- 47:29:0646002 Номер кадастрового квартала

Подпись _____ Дата " 28 " ноября 2018 г.

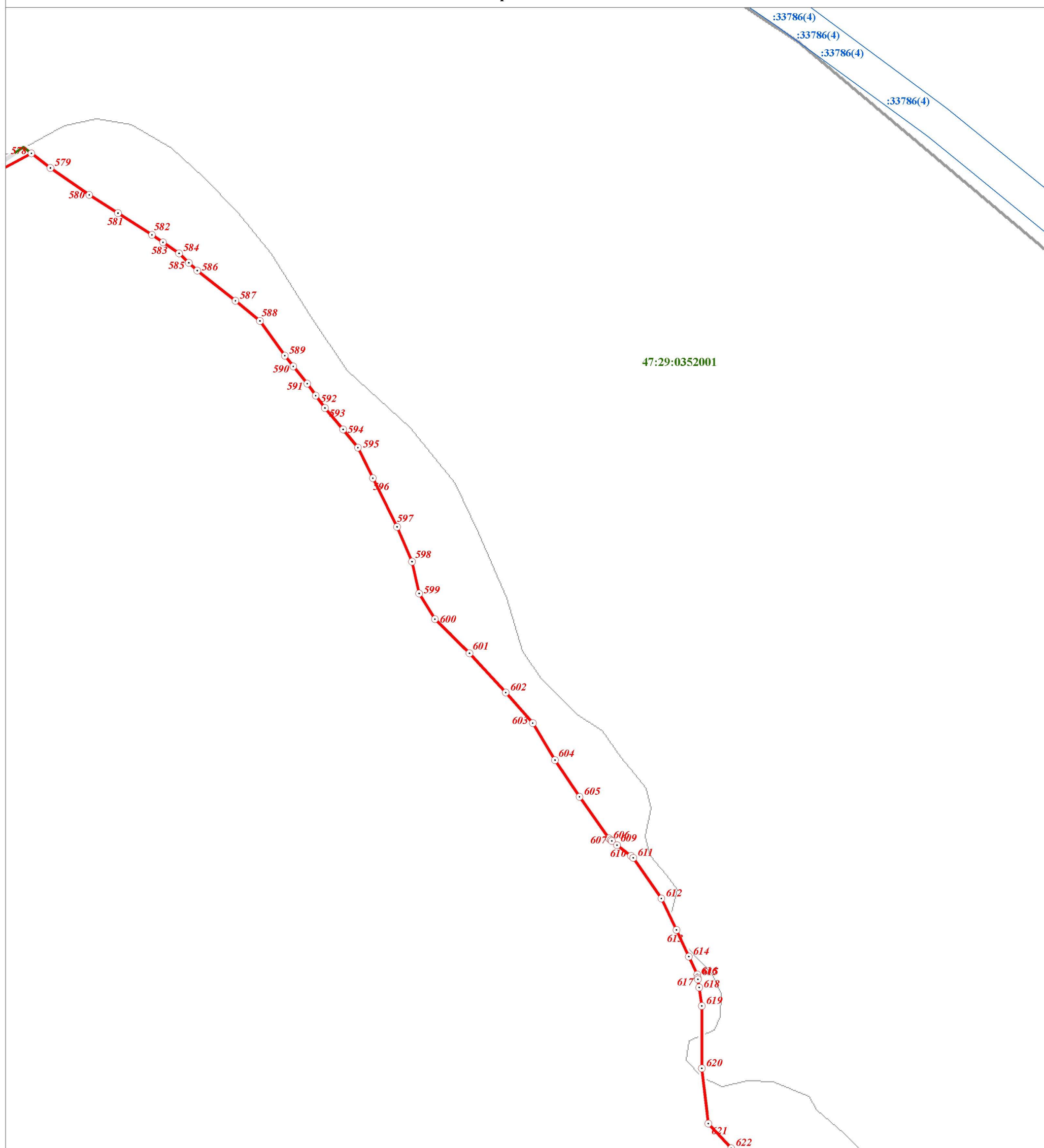
Место для оттиска печати (при наличии) лица,
составившего описание местоположения границ

ОПИСАНИЕ МЕСТОПОЛОЖЕНИЯ ГРАНИЦ

Территориальная зона "СпЗ - зона специального назначения, связанная с государственными режимными объектами"

(наименование объекта)

План границ объекта



Масштаб 1:2 000

Используемые условные знаки и обозначения:

- Граница объекта
- Граница кадастрового квартала
- Граница земельного участка, сведения о котором внесены в ЕГРН
- ⊙ 22 Характерная точка границы объекта землеустройства
- ⊙ 483 Номер земельного участка, сведения о границах которого внесены в ЕГРН, в кадастровом квартале
- 47:29:0646002 Номер кадастрового квартала

Подпись _____ Дата " 28 " ноября 2018 г.

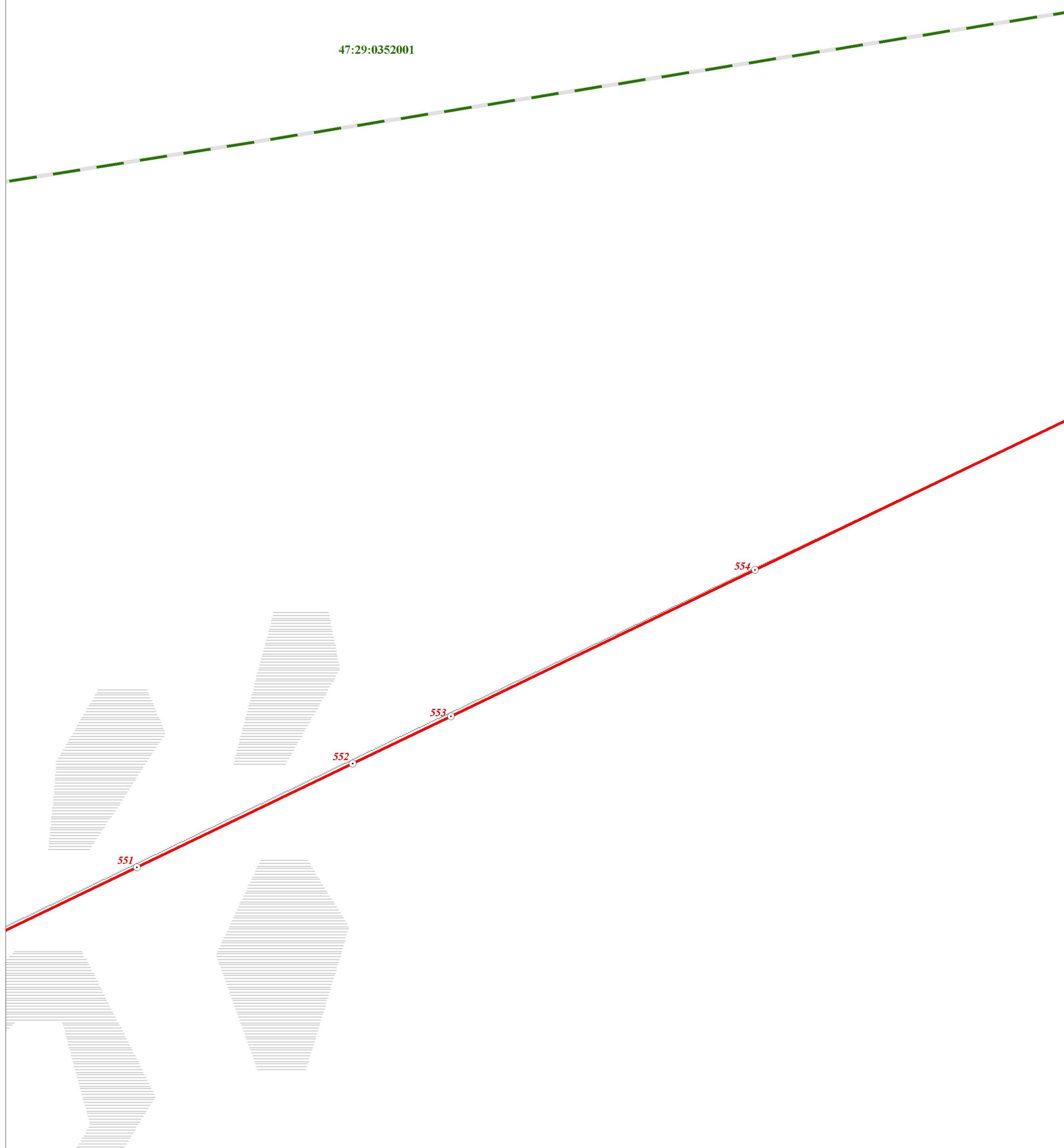
Место для оттиска печати (при наличии) лица,
составившего описание местоположения границ

ОПИСАНИЕ МЕСТОПОЛОЖЕНИЯ ГРАНИЦ

Территориальная зона "СпЗ - зона специального назначения, связанная с государственными режимными объектами"

(наименование объекта)

План границ объекта



Масштаб 1:2 000

Используемые условные знаки и обозначения:

- Граница объекта
- - - Граница кадастрового квартала
- Граница земельного участка, сведения о котором внесены в ЕГРН
- ⊙ 22 Характерная точка границы объекта землеустройства
- ⊙ :483 Номер земельного участка, сведения о границах которого внесены в ЕГРН, в кадастровом квартале
- 47:29:0646002 Номер кадастрового квартала

Подпись _____ Дата " 28 " ноября 2018 г.


Место для оттиска печати (при наличии) лица,
составившего описание местоположения границ

ОПИСАНИЕ МЕСТОПОЛОЖЕНИЯ ГРАНИЦ

Территориальная зона "СпЗ - зона специального назначения, связанная с государственными режимными объектами"

(наименование объекта)

План границ объекта



Масштаб 1:2 000

Используемые условные знаки и обозначения:

- | | |
|--|---|
| | Граница объекта |
| | Граница кадастрового квартала |
| | Граница земельного участка, сведения о котором внесены в ЕГРН |
| | Характерная точка границы объекта землеустройства |
| | Номер земельного участка, сведения о границах которого внесены в ЕГРН, в кадастровом квартале |
| | Номер кадастрового квартала |

Подпись _____ Дата " 28 " ноября 2018 г.


Место для оттиска печати (при наличии) лица,
составившего описание местоположения границ

ОПИСАНИЕ МЕСТОПОЛОЖЕНИЯ ГРАНИЦ

Территориальная зона "СпЗ - зона специального назначения, связанная с государственными режимными объектами"







(наименование объекта)

План границ объекта



Масштаб 1:2 000

Используемые условные знаки и обозначения:

- | | |
|---|---|
|  | Граница объекта |
|  | Граница кадастрового квартала |
|  | Граница земельного участка, сведения о котором внесены в ЕГРН |
|  | Характерная точка границы объекта землеустройства |
|  | Номер земельного участка, сведения о границах которого внесены в ЕГРН, в кадастровом квартале |
|  | Номер кадастрового квартала |

Подпись _____ Дата " 28 " ноября 2018 г.

Место для оттиска печати (при наличии) лица,
составившего описание местоположения границ

ОПИСАНИЕ МЕСТОПОЛОЖЕНИЯ ГРАНИЦ

Территориальная зона "СпЗ - зона специального назначения, связанная с государственными режимными объектами"







(наименование объекта)

План границ объекта



Масштаб 1:2 000

Используемые условные знаки и обозначения:

- | | |
|---|---|
|  | Граница объекта |
|  | Граница кадастрового квартала |
|  | Граница земельного участка, сведения о котором внесены в ЕГРН |
|  | Характерная точка границы объекта землеустройства |
|  | Номер земельного участка, сведения о границах которого внесены в ЕГРН, в кадастровом квартале |
|  | Номер кадастрового квартала |

Подпись _____ Дата " 28 " ноября 2018 г.

Место для оттиска печати (при наличии) лица,
составившего описание местоположения границ

ОПИСАНИЕ МЕСТОПОЛОЖЕНИЯ ГРАНИЦ

Территориальная зона "СпЗ - зона специального назначения, связанная с государственными режимными объектами"







(наименование объекта)

План границ объекта



Масштаб 1:2 000

Используемые условные знаки и обозначения:

- | | |
|---|---|
|  | Граница объекта |
|  | Граница кадастрового квартала |
|  | Граница земельного участка, сведения о котором внесены в ЕГРН |
|  | Характерная точка границы объекта землеустройства |
|  | Номер земельного участка, сведения о границах которого внесены в ЕГРН, в кадастровом квартале |
|  | Номер кадастрового квартала |

Подпись _____ Дата " 28 " ноября 2018 г.

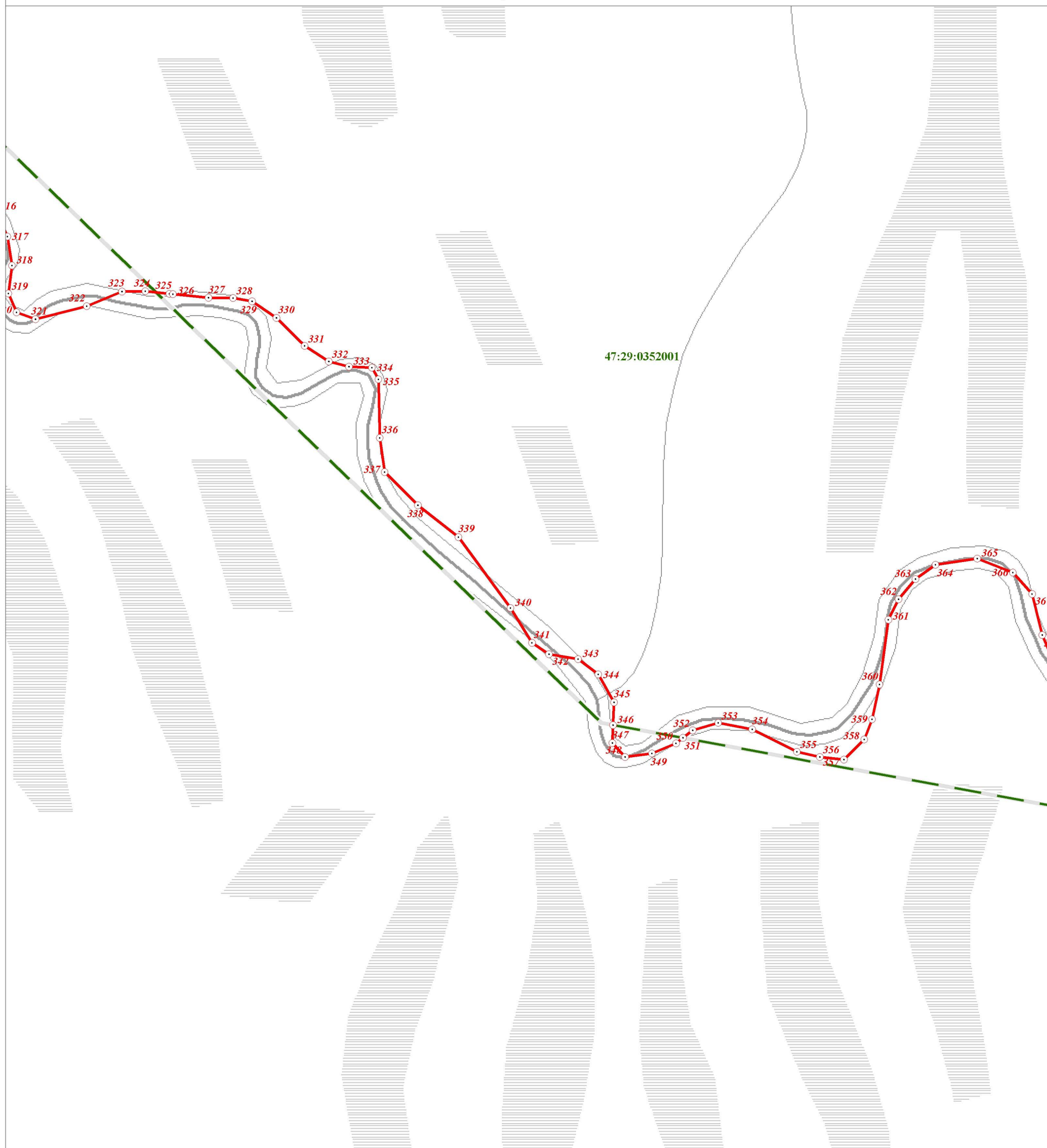
Место для оттиска печати (при наличии) лица,
составившего описание местоположения границ

ОПИСАНИЕ МЕСТОПОЛОЖЕНИЯ ГРАНИЦ

Территориальная зона "СпЗ - зона специального назначения, связанная с государственными режимными объектами"

(наименование объекта)

План границ объекта



Масштаб 1:2 000

Используемые условные знаки и обозначения:

- Граница объекта
- - - Граница кадастрового квартала
- Граница земельного участка, сведения о котором внесены в ЕГРН
- 22 Характерная точка границы объекта землеустройства
- 483 Номер земельного участка, сведения о границах которого внесены в ЕГРН, в кадастровом квартале
- 47:29:0646002 Номер кадастрового квартала

Подпись _____ Дата " 28 " ноября 2018 г.

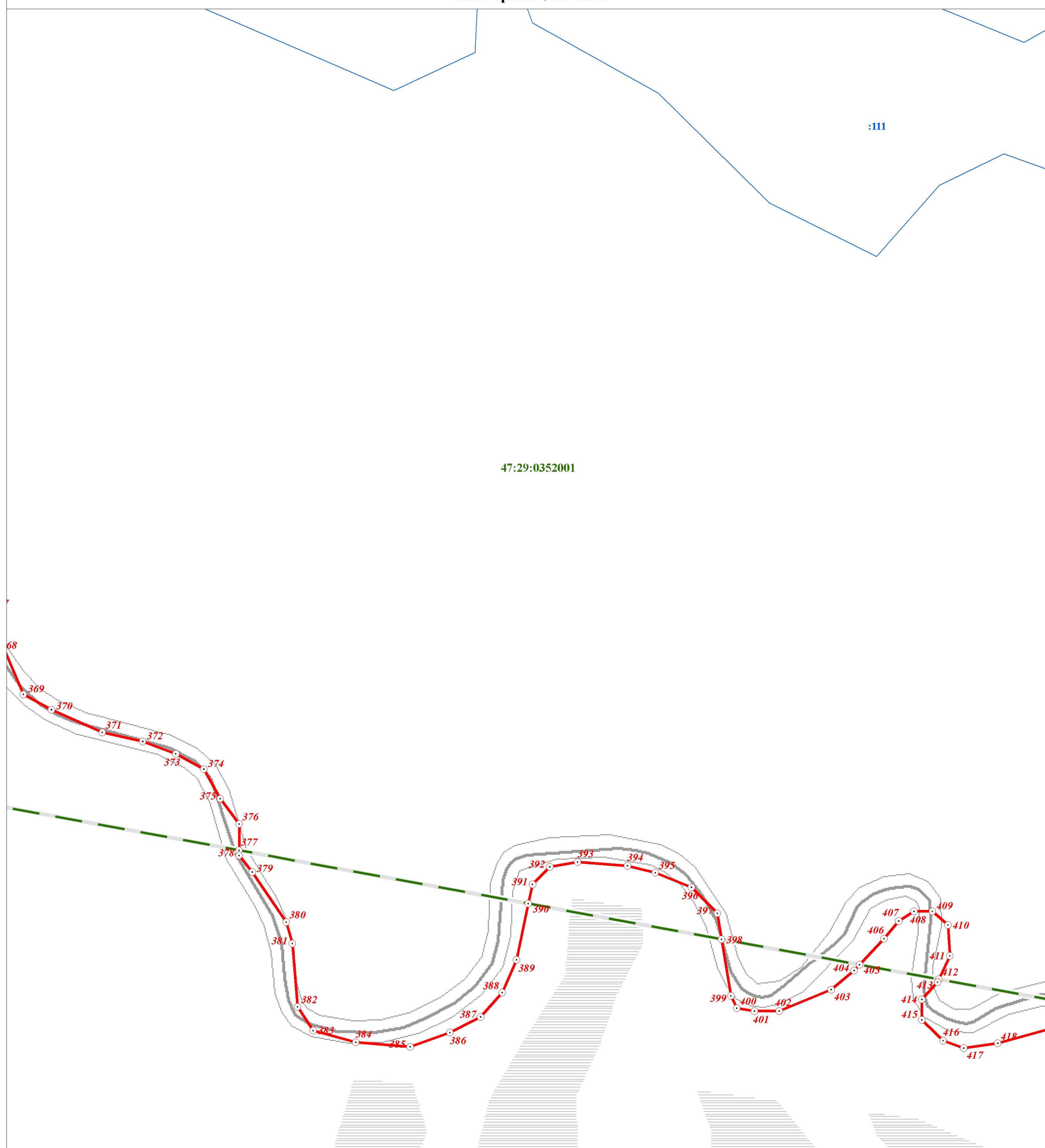
Место для оттиска печати (при наличии) лица,
составившего описание местоположения границ

ОПИСАНИЕ МЕСТОПОЛОЖЕНИЯ ГРАНИЦ

Территориальная зона "СпЗ - зона специального назначения, связанная с государственными режимными объектами"

(наименование объекта)

План границ объекта



Масштаб 1:2 000

Используемые условные знаки и обозначения:

- | | |
|--|---|
| | Граница объекта |
| | Граница кадастрового квартала |
| | Граница земельного участка, сведения о котором внесены в ЕГРН |
| | Характерная точка границы объекта землеустройства |
| | Номер земельного участка, сведения о границах которого внесены в ЕГРН, в кадастровом квартале |
| | Номер кадастрового квартала |

Подпись _____ Дата " 28 " ноября 2018 г.

Место для оттиска печати (при наличии) лица,
составившего описание местоположения границ

ОПИСАНИЕ МЕСТОПОЛОЖЕНИЯ ГРАНИЦ

Территориальная зона "СпЗ - зона специального назначения, связанная с государственными режимными объектами"

(наименование объекта)

План границ объекта



47:29:0352001

Масштаб 1:2 000

Используемые условные знаки и обозначения:

- Граница объекта
- Граница кадастрового квартала
- Граница земельного участка, сведения о котором внесены в ЕГРН
- 22 Характерная точка границы объекта землеустройства
- :483 Номер земельного участка, сведения о границах которого внесены в ЕГРН, в кадастровом квартале
- 47:29:0646002 Номер кадастрового квартала

Подпись _____ Дата " 28 " ноября 2018 г.

Место для оттиска печати (при наличии) лица,
составившего описание местоположения границ

ОПИСАНИЕ МЕСТОПОЛОЖЕНИЯ ГРАНИЦ

Территориальная зона "СпЗ - зона специального назначения, связанная с государственными режимными объектами"







(наименование объекта)

План границ объекта



Масштаб 1:2 000

Используемые условные знаки и обозначения:

- | | |
|---|---|
|  | Граница объекта |
|  | Граница кадастрового квартала |
|  | Граница земельного участка, сведения о котором внесены в ЕГРН |
|  | Характерная точка границы объекта землеустройства |
|  | Номер земельного участка, сведения о границах которого внесены в ЕГРН, в кадастровом квартале |
|  | Номер кадастрового квартала |

Подпись _____ Дата " 28 " ноября 2018 г.

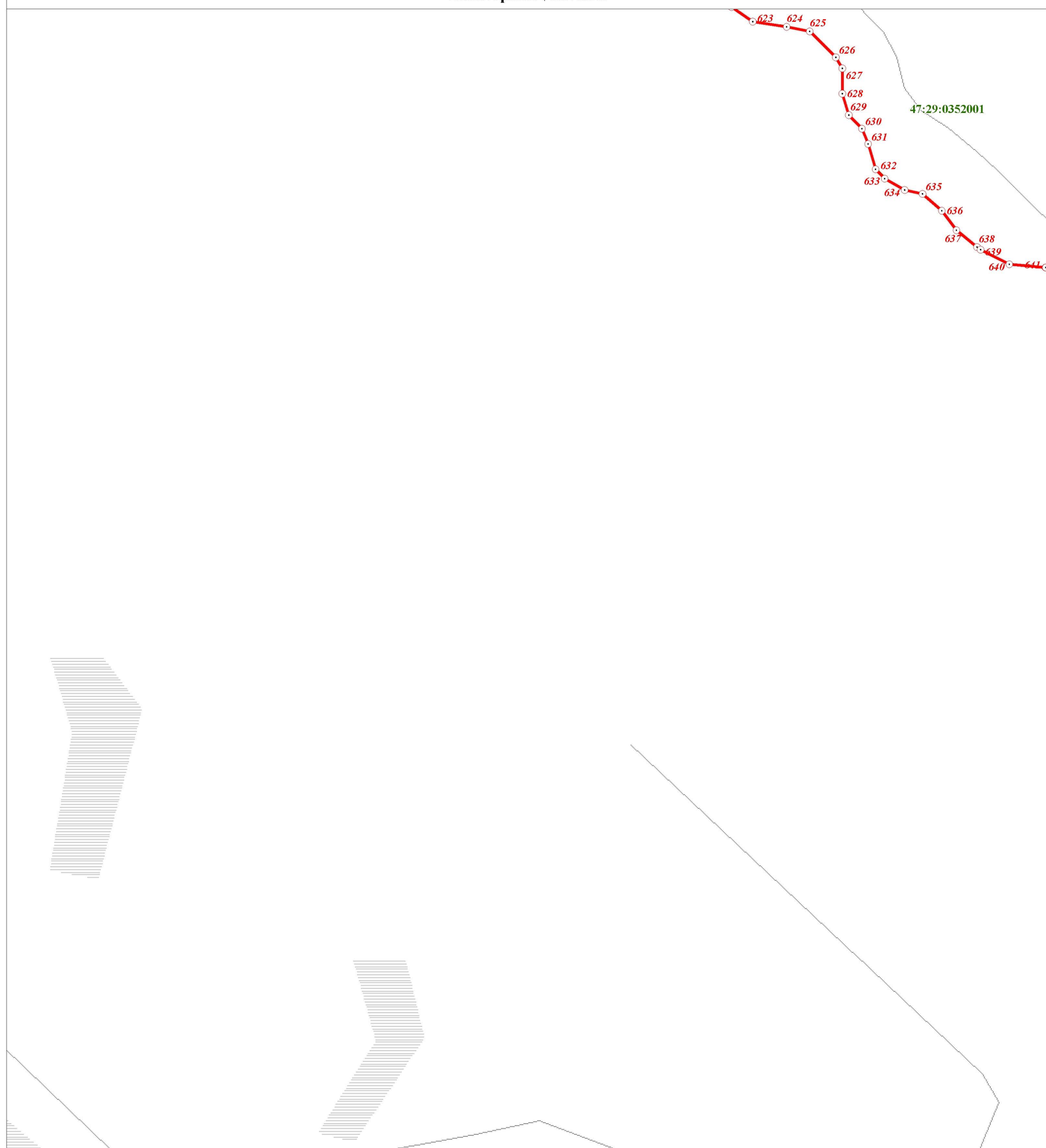
Место для оттиска печати (при наличии) лица,
составившего описание местоположения границ

ОПИСАНИЕ МЕСТОПОЛОЖЕНИЯ ГРАНИЦ

Территориальная зона "СпЗ - зона специального назначения, связанная с государственными режимными объектами"







(наименование объекта)

План границ объекта



Масштаб 1:2 000

Используемые условные знаки и обозначения:

- | | |
|---|---|
|  | Граница объекта |
|  | Граница кадастрового квартала |
|  | Граница земельного участка, сведения о котором внесены в ЕГРН |
|  | Характерная точка границы объекта землеустройства |
|  | Номер земельного участка, сведения о границах которого внесены в ЕГРН, в кадастровом квартале |
|  | Номер кадастрового квартала |

Подпись _____ Дата " 28 " ноября 2018 г.

Место для оттиска печати (при наличии) лица,
составившего описание местоположения границ

ОПИСАНИЕ МЕСТОПОЛОЖЕНИЯ ГРАНИЦ

Территориальная зона "СпЗ - зона специального назначения, связанная с государственными режимными объектами"

(наименование объекта)

План границ объекта



Масштаб 1:2 000

Используемые условные знаки и обозначения:

- | | |
|--|---|
| | Граница объекта |
| | Граница кадастрового квартала |
| | Граница земельного участка, сведения о котором внесены в ЕГРН |
| | Характерная точка границы объекта землеустройства |
| | Номер земельного участка, сведения о границах которого внесены в ЕГРН, в кадастровом квартале |
| | Номер кадастрового квартала |

Подпись _____ Дата " 28 " ноября 2018 г.


Место для оттиска печати (при наличии) лица,
составившего описание местоположения границ

ОПИСАНИЕ МЕСТОПОЛОЖЕНИЯ ГРАНИЦ

Территориальная зона "СпЗ - зона специального назначения, связанная с государственными режимными объектами"







(наименование объекта)

План границ объекта



Масштаб 1:2 000

Используемые условные знаки и обозначения:

- | | |
|---|---|
|  | Граница объекта |
|  | Граница кадастрового квартала |
|  | Граница земельного участка, сведения о котором внесены в ЕГРН |
|  | Характерная точка границы объекта землеустройства |
|  | Номер земельного участка, сведения о границах которого внесены в ЕГРН, в кадастровом квартале |
|  | Номер кадастрового квартала |

Подпись _____ Дата " 28 " ноября 2018 г.

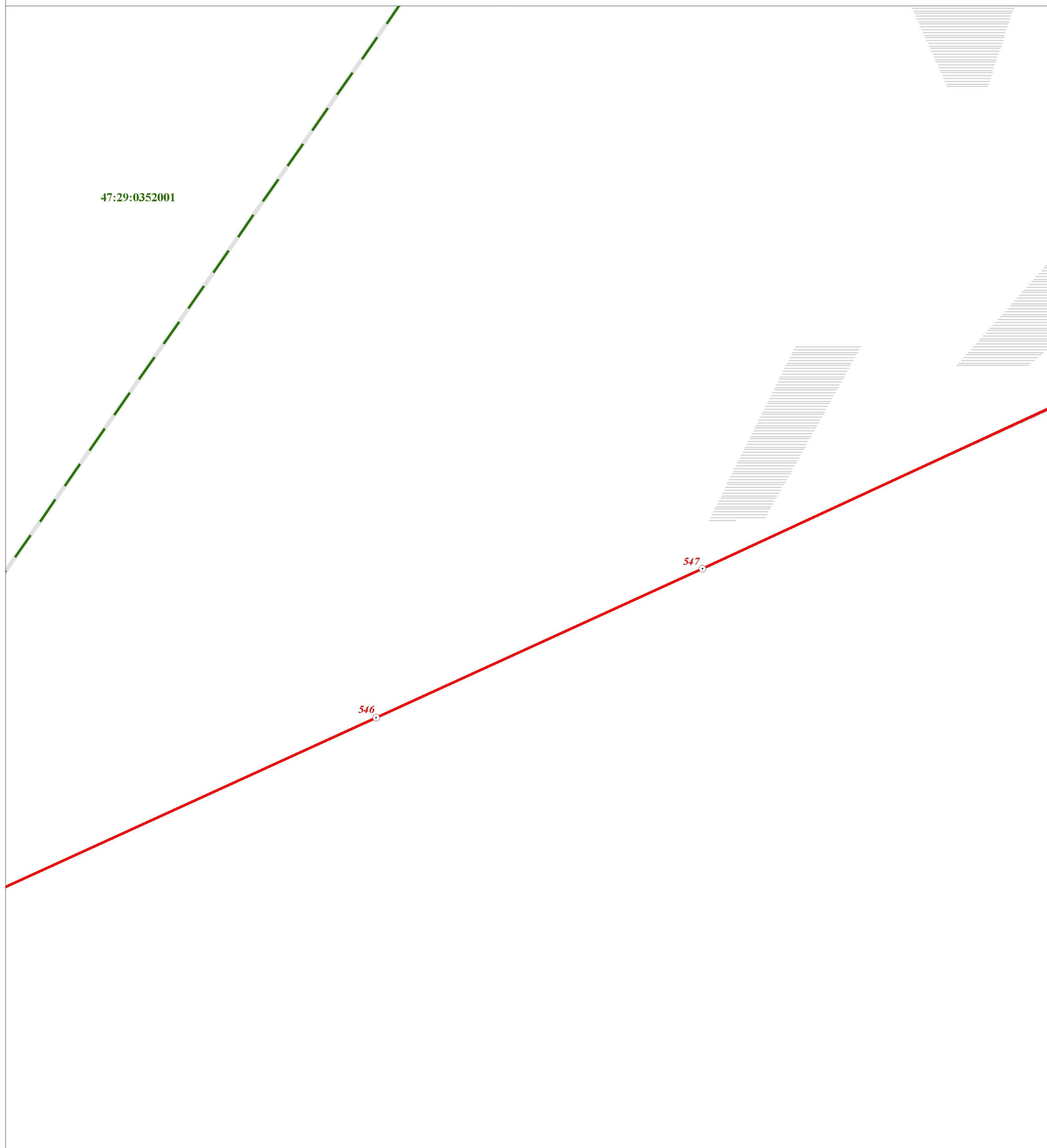
Место для оттиска печати (при наличии) лица,
составившего описание местоположения границ

ОПИСАНИЕ МЕСТОПОЛОЖЕНИЯ ГРАНИЦ

Территориальная зона "СпЗ - зона специального назначения, связанная с государственными режимными объектами"

(наименование объекта)

План границ объекта



Масштаб 1:2 000

Используемые условные знаки и обозначения:

- | | |
|--|---|
| | Граница объекта |
| | Граница кадастрового квартала |
| | Граница земельного участка, сведения о котором внесены в ЕГРН |
| | Характерная точка границы объекта землеустройства |
| | Номер земельного участка, сведения о границах которого внесены в ЕГРН, в кадастровом квартале |
| | Номер кадастрового квартала |

Подпись _____ Дата " 28 " ноября 2018 г.

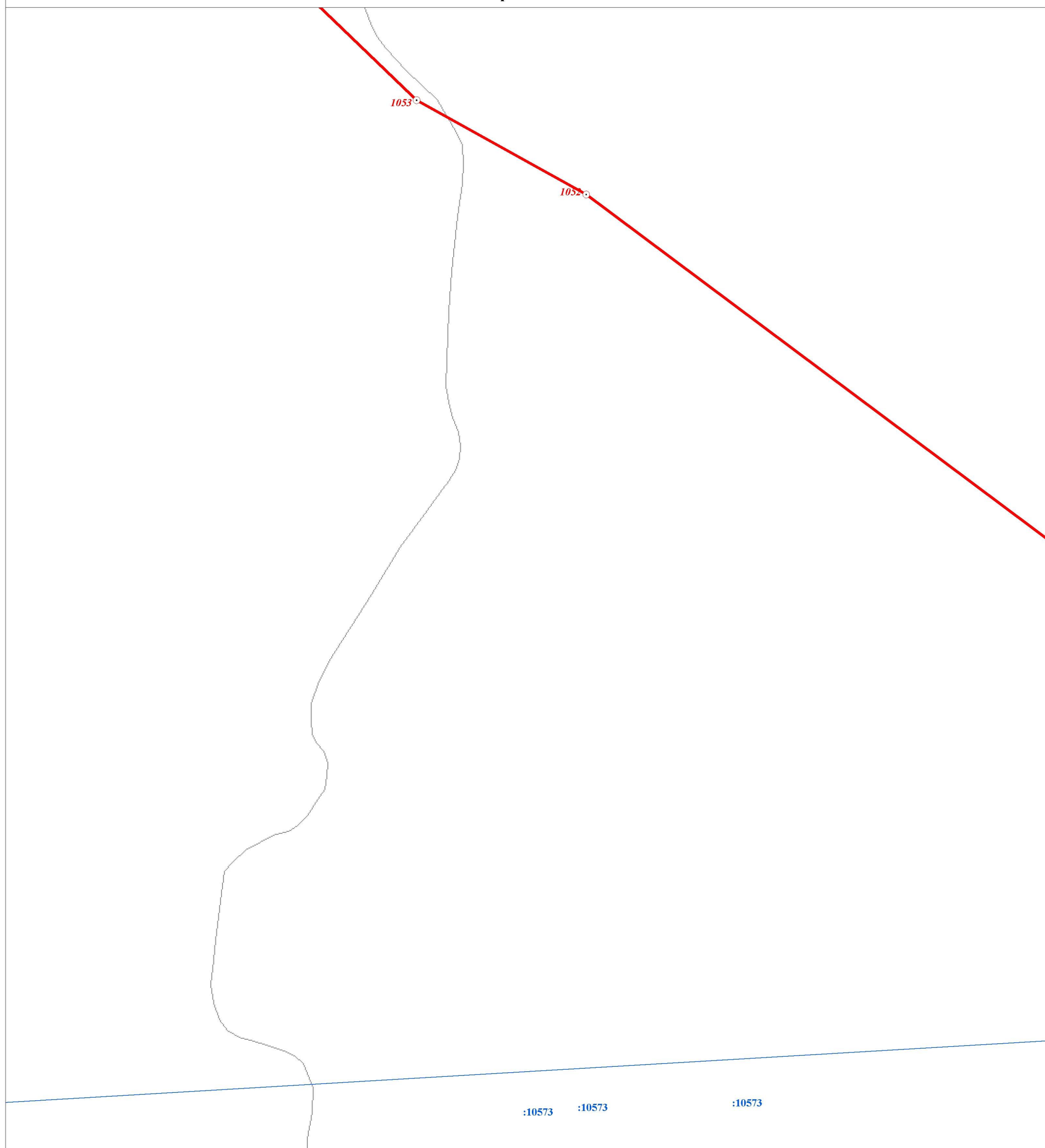
Место для оттиска печати (при наличии) лица,
составившего описание местоположения границ

ОПИСАНИЕ МЕСТОПОЛОЖЕНИЯ ГРАНИЦ

Территориальная зона "СпЗ - зона специального назначения, связанная с государственными режимными объектами"







(наименование объекта)

План границ объекта



Масштаб 1:2 000

Используемые условные знаки и обозначения:

	Граница объекта
	Граница кадастрового квартала
	Граница земельного участка, сведения о котором внесены в ЕГРН
	Характерная точка границы объекта землеустройства
	Номер земельного участка, сведения о границах которого внесены в ЕГРН, в кадастровом квартале
	Номер кадастрового квартала

Подпись _____ Дата " 28 " ноября 2018 г.

Место для оттиска печати (при наличии) лица,
составившего описание местоположения границ

ОПИСАНИЕ МЕСТОПОЛОЖЕНИЯ ГРАНИЦ

Территориальная зона "СпЗ - зона специального назначения, связанная с государственными режимными объектами"

(наименование объекта)

План границ объекта



Масштаб 1:2 000

Используемые условные знаки и обозначения:

- | | |
|--|---|
| | Граница объекта |
| | Граница кадастрового квартала |
| | Граница земельного участка, сведения о котором внесены в ЕГРН |
| | Характерная точка границы объекта землеустройства |
| | Номер земельного участка, сведения о границах которого внесены в ЕГРН, в кадастровом квартале |
| | Номер кадастрового квартала |

Подпись _____ Дата " 28 " ноября 2018 г.


Место для оттиска печати (при наличии) лица,
составившего описание местоположения границ

ОПИСАНИЕ МЕСТОПОЛОЖЕНИЯ ГРАНИЦ

Территориальная зона "СпЗ - зона специального назначения, связанная с государственными режимными объектами"

(наименование объекта)

План границ объекта



Масштаб 1:2 000

Используемые условные знаки и обозначения:

- | | |
|--|---|
| | Граница объекта |
| | Граница кадастрового квартала |
| | Граница земельного участка, сведения о котором внесены в ЕГРН |
| | Характерная точка границы объекта землеустройства |
| | Номер земельного участка, сведения о границах которого внесены в ЕГРН, в кадастровом квартале |
| | Номер кадастрового квартала |

Подпись _____ Дата " 28 " ноября 2018 г.

Место для оттиска печати (при наличии) лица,
составившего описание местоположения границ

ОПИСАНИЕ МЕСТОПОЛОЖЕНИЯ ГРАНИЦ

Территориальная зона "СпЗ - зона специального назначения, связанная с государственными режимными объектами"

(наименование объекта)

План границ объекта



Масштаб 1:2 000

Используемые условные знаки и обозначения:

- Граница объекта
- - - Граница кадастрового квартала
- Граница земельного участка, сведения о котором внесены в ЕГРН
- ⊙ 22 Характерная точка границы объекта землеустройства
- ⊙ 483 Номер земельного участка, сведения о границах которого внесены в ЕГРН, в кадастровом квартале
- 47:29:0646002 Номер кадастрового квартала

Подпись _____ Дата " 28 " ноября 2018 г.

Место для оттиска печати (при наличии) лица,
составившего описание местоположения границ

ОПИСАНИЕ МЕСТОПОЛОЖЕНИЯ ГРАНИЦ

Территориальная зона "СпЗ - зона специального назначения, связанная с государственными режимными объектами"

(наименование объекта)

План границ объекта



Масштаб 1:2 000

Используемые условные знаки и обозначения:

- | | |
|--|---|
| | Граница объекта |
| | Граница кадастрового квартала |
| | Граница земельного участка, сведения о котором внесены в ЕГРН |
| | Характерная точка границы объекта землеустройства |
| | Номер земельного участка, сведения о границах которого внесены в ЕГРН, в кадастровом квартале |
| | Номер кадастрового квартала |

Подпись _____ Дата " 28 " ноября 2018 г.

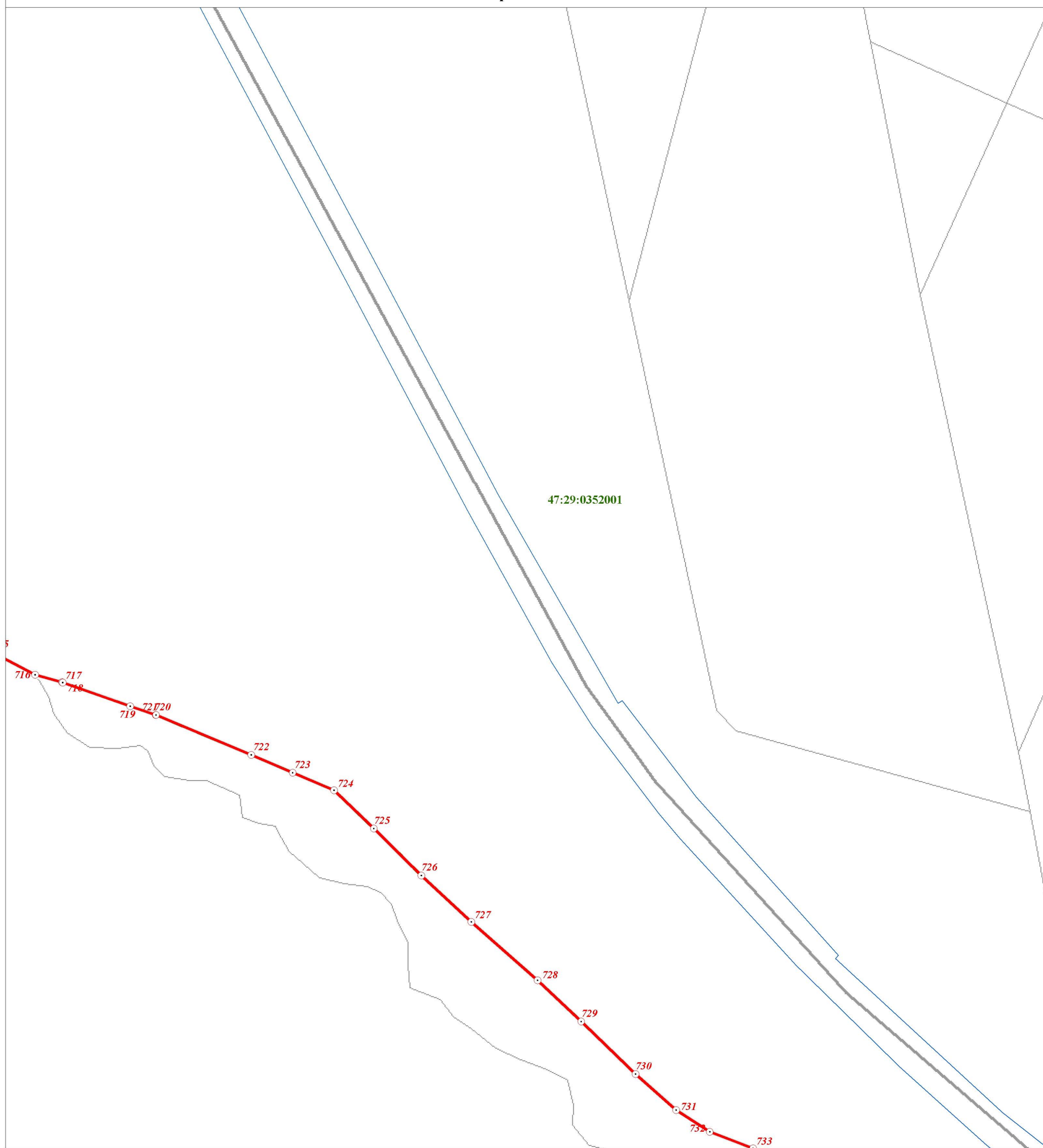
Место для оттиска печати (при наличии) лица,
составившего описание местоположения границ

ОПИСАНИЕ МЕСТОПОЛОЖЕНИЯ ГРАНИЦ

Территориальная зона "СпЗ - зона специального назначения, связанная с государственными режимными объектами"

(наименование объекта)

План границ объекта



Масштаб 1:2 000

Используемые условные знаки и обозначения:

- Граница объекта
- Граница кадастрового квартала
- Граница земельного участка, сведения о котором внесены в ЕГРН
- ⊙ 22 Характерная точка границы объекта землеустройства
- :483 Номер земельного участка, сведения о границах которого внесены в ЕГРН, в кадастровом квартале
- 47:29:0646002 Номер кадастрового квартала

Подпись _____ Дата " 28 " ноября 2018 г.

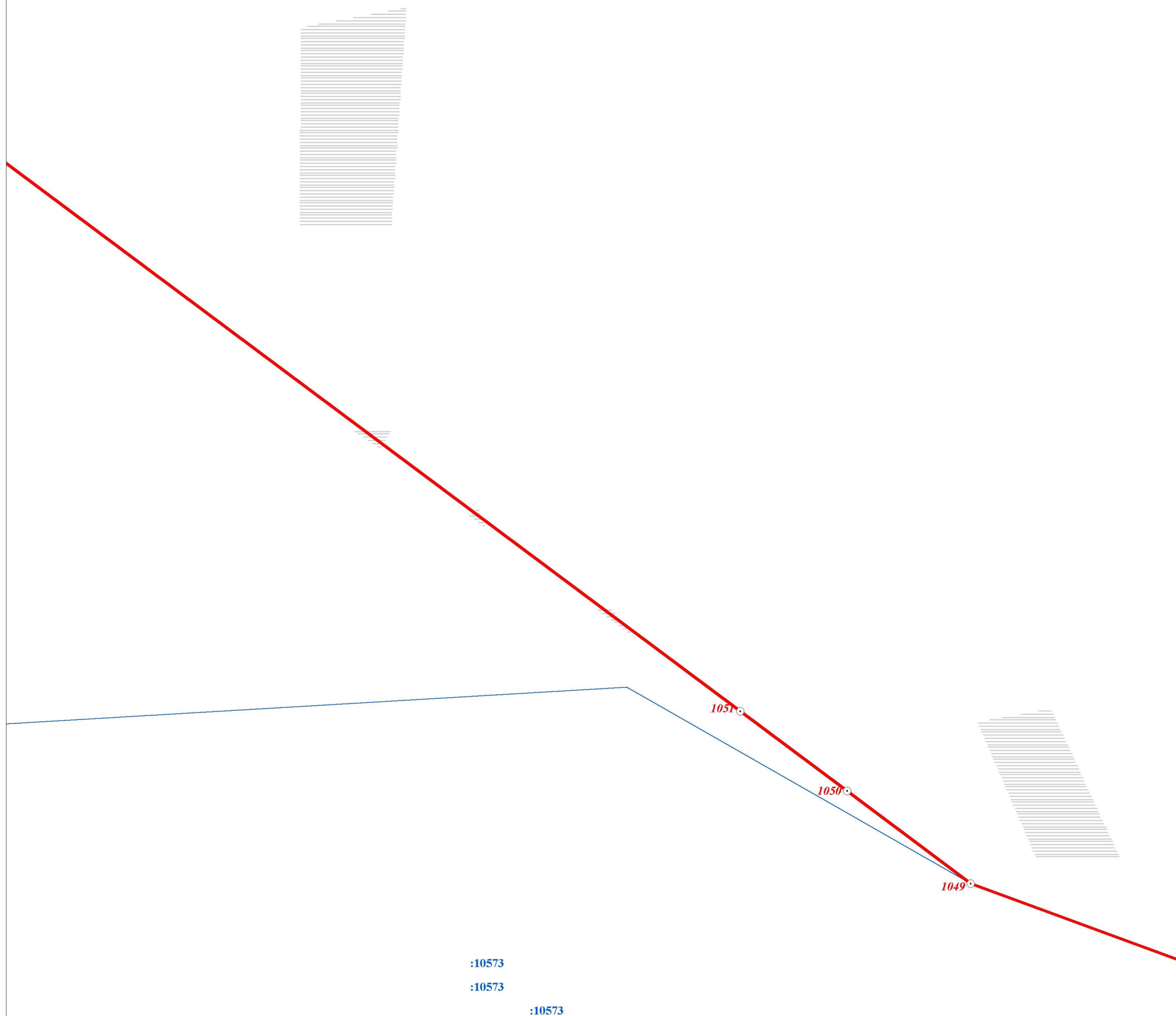
Место для оттиска печати (при наличии) лица,
составившего описание местоположения границ

ОПИСАНИЕ МЕСТОПОЛОЖЕНИЯ ГРАНИЦ

Территориальная зона "СпЗ - зона специального назначения, связанная с государственными режимными объектами"







(наименование объекта)

План границ объекта



Масштаб 1:2 000

Используемые условные знаки и обозначения:

	Граница объекта
	Граница кадастрового квартала
	Граница земельного участка, сведения о котором внесены в ЕГРН
	Характерная точка границы объекта землеустройства
	Номер земельного участка, сведения о границах которого внесены в ЕГРН, в кадастровом квартале
	Номер кадастрового квартала

Подпись _____ Дата " 28 " ноября 2018 г.

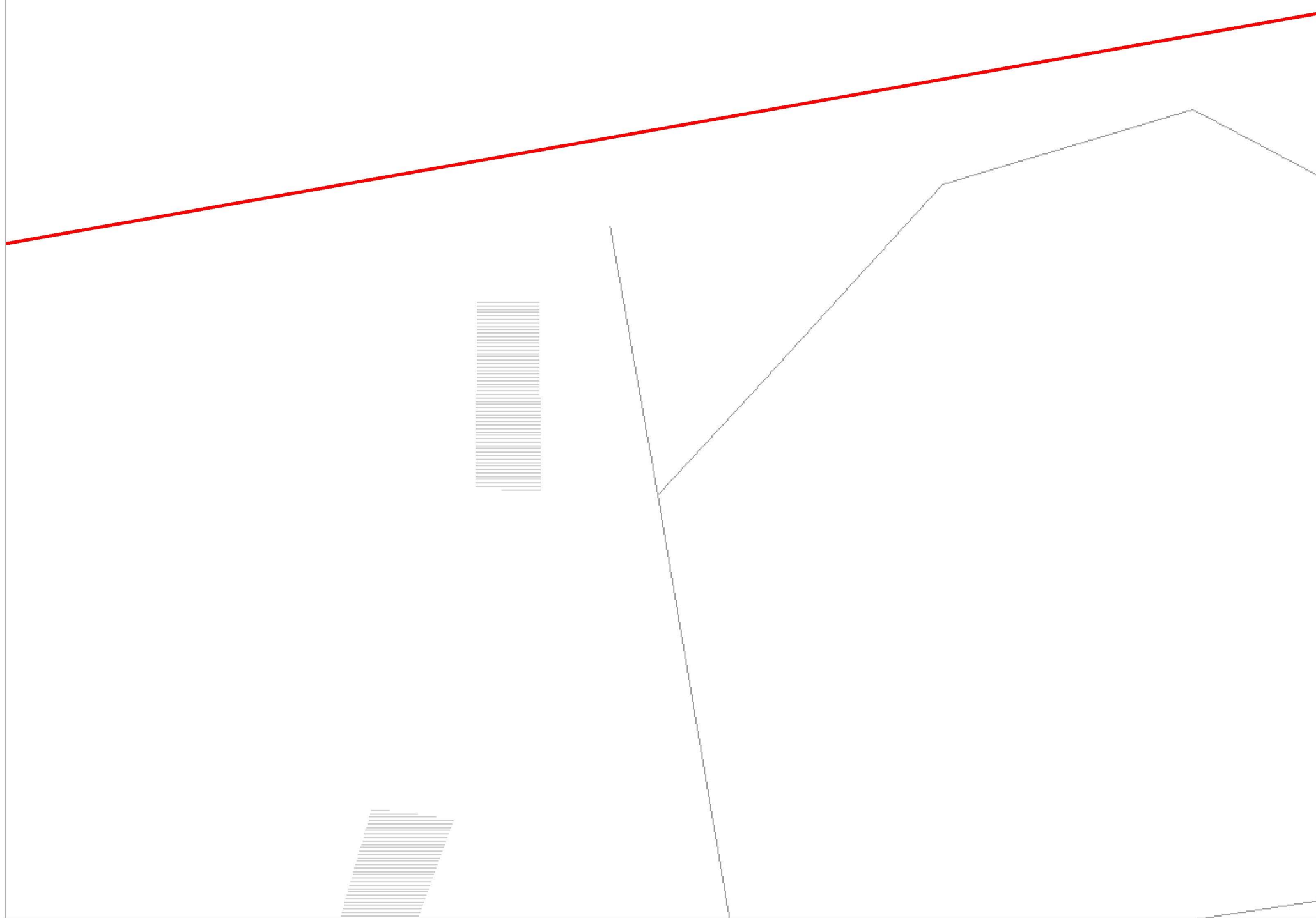
Место для оттиска печати (при наличии) лица,
составившего описание местоположения границ

ОПИСАНИЕ МЕСТОПОЛОЖЕНИЯ ГРАНИЦ

Территориальная зона "СпЗ - зона специального назначения, связанная с государственными режимными объектами"

(наименование объекта)

План границ объекта



Масштаб 1:2 000

Используемые условные знаки и обозначения:

- | | |
|--|---|
| | Граница объекта |
| | Граница кадастрового квартала |
| | Граница земельного участка, сведения о котором внесены в ЕГРН |
| | Характерная точка границы объекта землеустройства |
| | Номер земельного участка, сведения о границах которого внесены в ЕГРН, в кадастровом квартале |
| | Номер кадастрового квартала |

Подпись _____ Дата " 28 " ноября 2018 г.

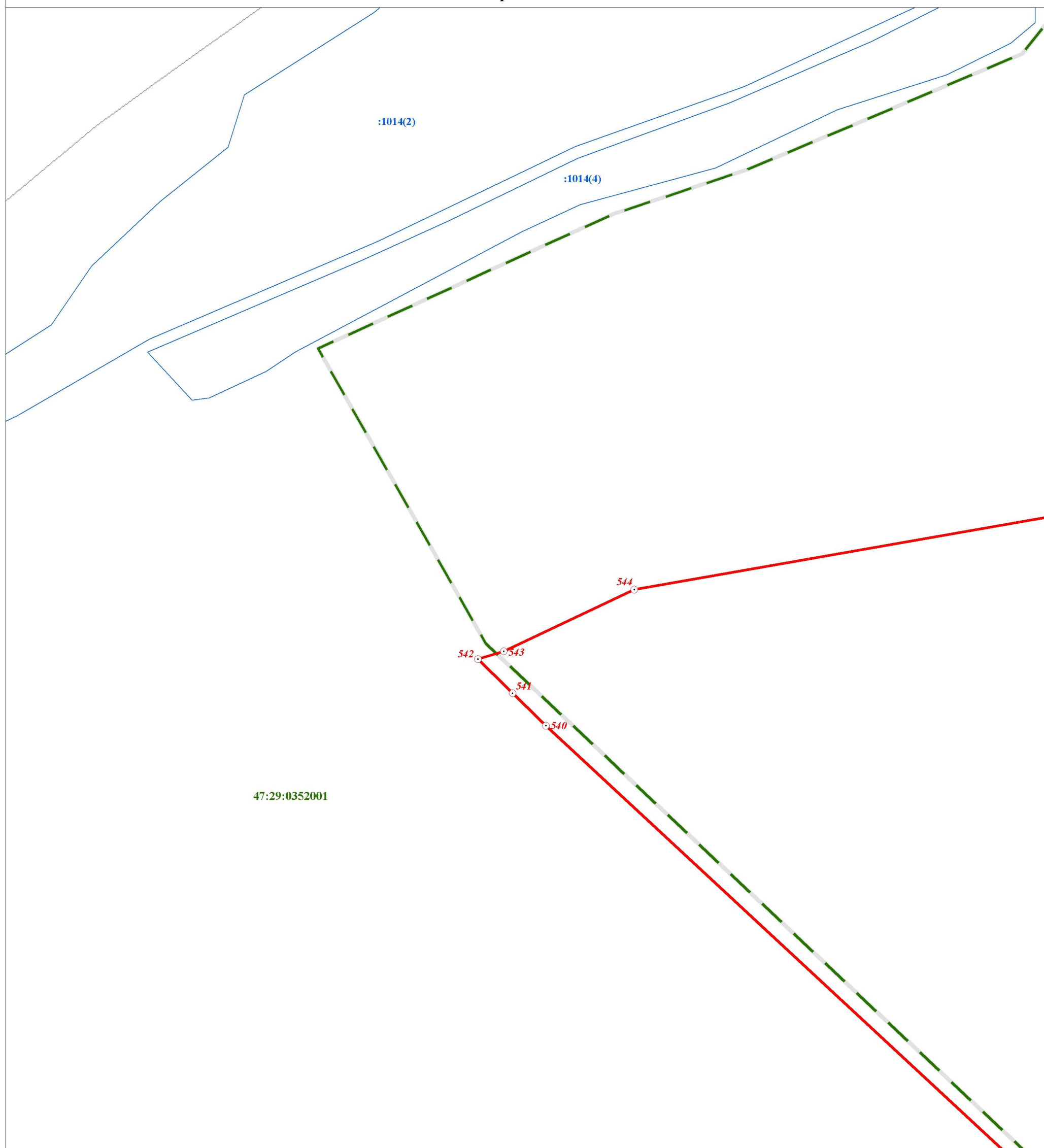
Место для оттиска печати (при наличии) лица,
составившего описание местоположения границ

ОПИСАНИЕ МЕСТОПОЛОЖЕНИЯ ГРАНИЦ

Территориальная зона "СпЗ - зона специального назначения, связанная с государственными режимными объектами"

(наименование объекта)

План границ объекта



Масштаб 1:2 000

Используемые условные знаки и обозначения:

- Граница объекта
- - - Граница кадастрового квартала
- Граница земельного участка, сведения о котором внесены в ЕГРН
- ⊙ 22 Характерная точка границы объекта землеустройства
- :483 Номер земельного участка, сведения о границах которого внесены в ЕГРН, в кадастровом квартале
- 47:29:0646002 Номер кадастрового квартала

Подпись _____ Дата " 28 " ноября 2018 г.


Место для оттиска печати (при наличии) лица,
составившего описание местоположения границ

ОПИСАНИЕ МЕСТОПОЛОЖЕНИЯ ГРАНИЦ

Территориальная зона "СпЗ - зона специального назначения, связанная с государственными режимными объектами"







(наименование объекта)

План границ объекта



Масштаб 1:2 000

Используемые условные знаки и обозначения:

	Граница объекта
	Граница кадастрового квартала
	Граница земельного участка, сведения о котором внесены в ЕГРН
	Характерная точка границы объекта землеустройства
	Номер земельного участка, сведения о границах которого внесены в ЕГРН, в кадастровом квартале
	Номер кадастрового квартала

Подпись _____ Дата " 28 " _____ ноября _____ 2018 г.

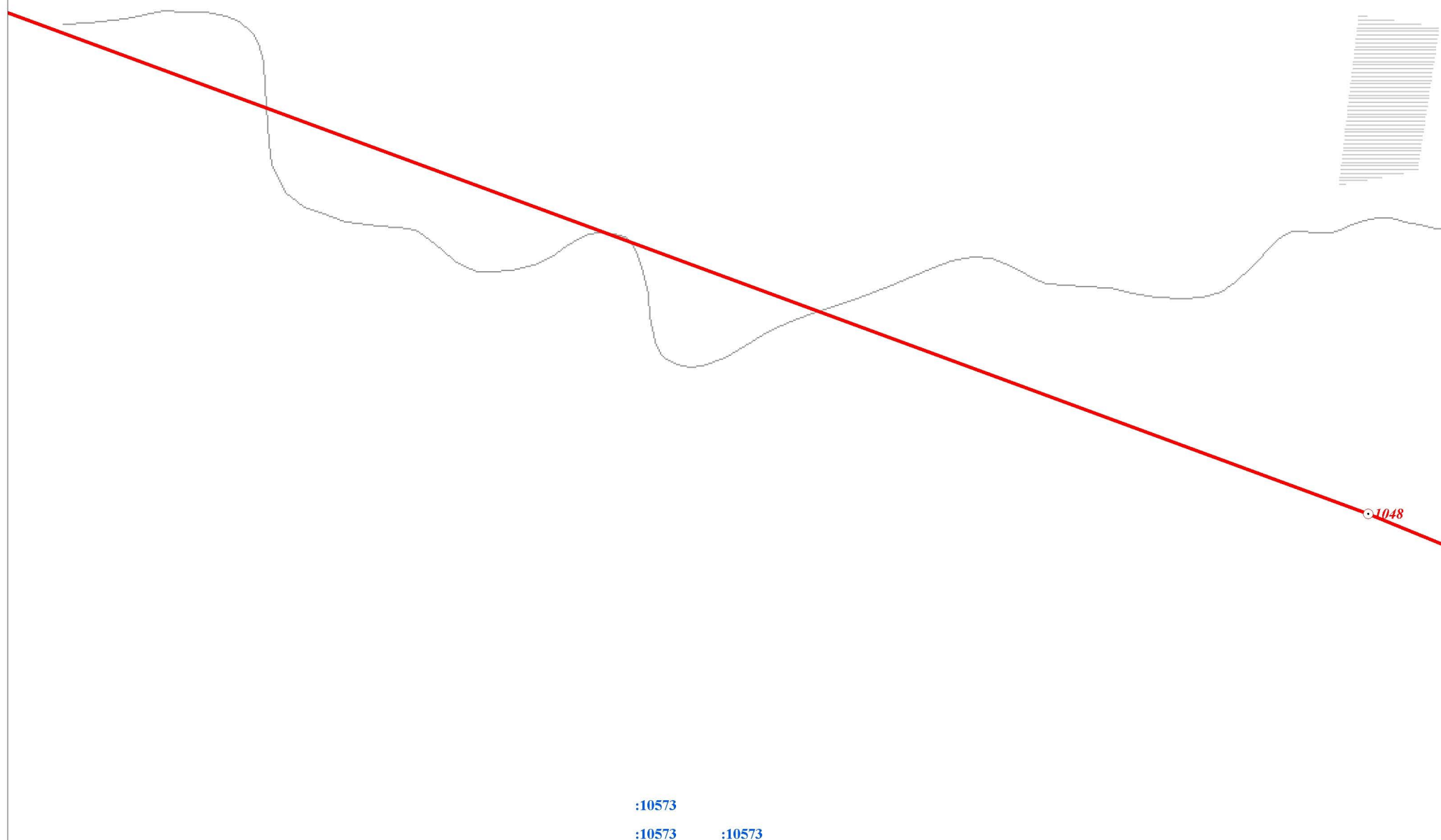
Место для оттиска печати (при наличии) лица,
составившего описание местоположения границ

ОПИСАНИЕ МЕСТОПОЛОЖЕНИЯ ГРАНИЦ

Территориальная зона "СпЗ - зона специального назначения, связанная с государственными режимными объектами"







(наименование объекта)

План границ объекта



Масштаб 1:2 000

Используемые условные знаки и обозначения:

	Граница объекта
	Граница кадастрового квартала
	Граница земельного участка, сведения о котором внесены в ЕГРН
	Характерная точка границы объекта землеустройства
	Номер земельного участка, сведения о границах которого внесены в ЕГРН, в кадастровом квартале
	Номер кадастрового квартала

Подпись _____ Дата " 28 " ноября 2018 г.

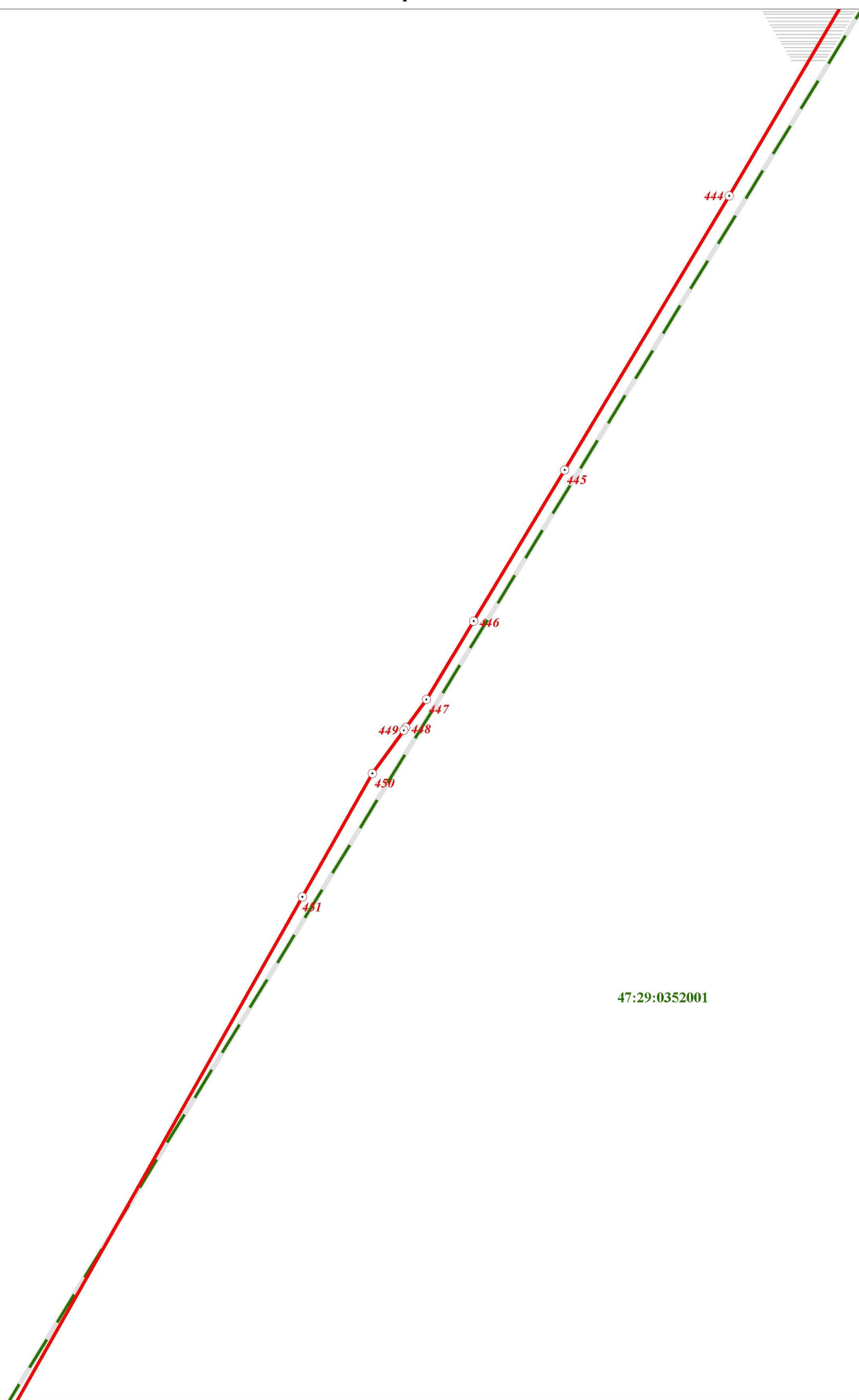
Место для оттиска печати (при наличии) лица,
составившего описание местоположения границ

ОПИСАНИЕ МЕСТОПОЛОЖЕНИЯ ГРАНИЦ

Территориальная зона "СпЗ - зона специального назначения, связанная с государственными режимными объектами"

(наименование объекта)

План границ объекта



Масштаб 1:2 000

Используемые условные знаки и обозначения:

- | | |
|--|---|
| | Граница объекта |
| | Граница кадастрового квартала |
| | Граница земельного участка, сведения о котором внесены в ЕГРН |
| | Характерная точка границы объекта землеустройства |
| | Номер земельного участка, сведения о границах которого внесены в ЕГРН, в кадастровом квартале |
| | Номер кадастрового квартала |

Подпись _____ Дата " 28 " ноября 2018 г.

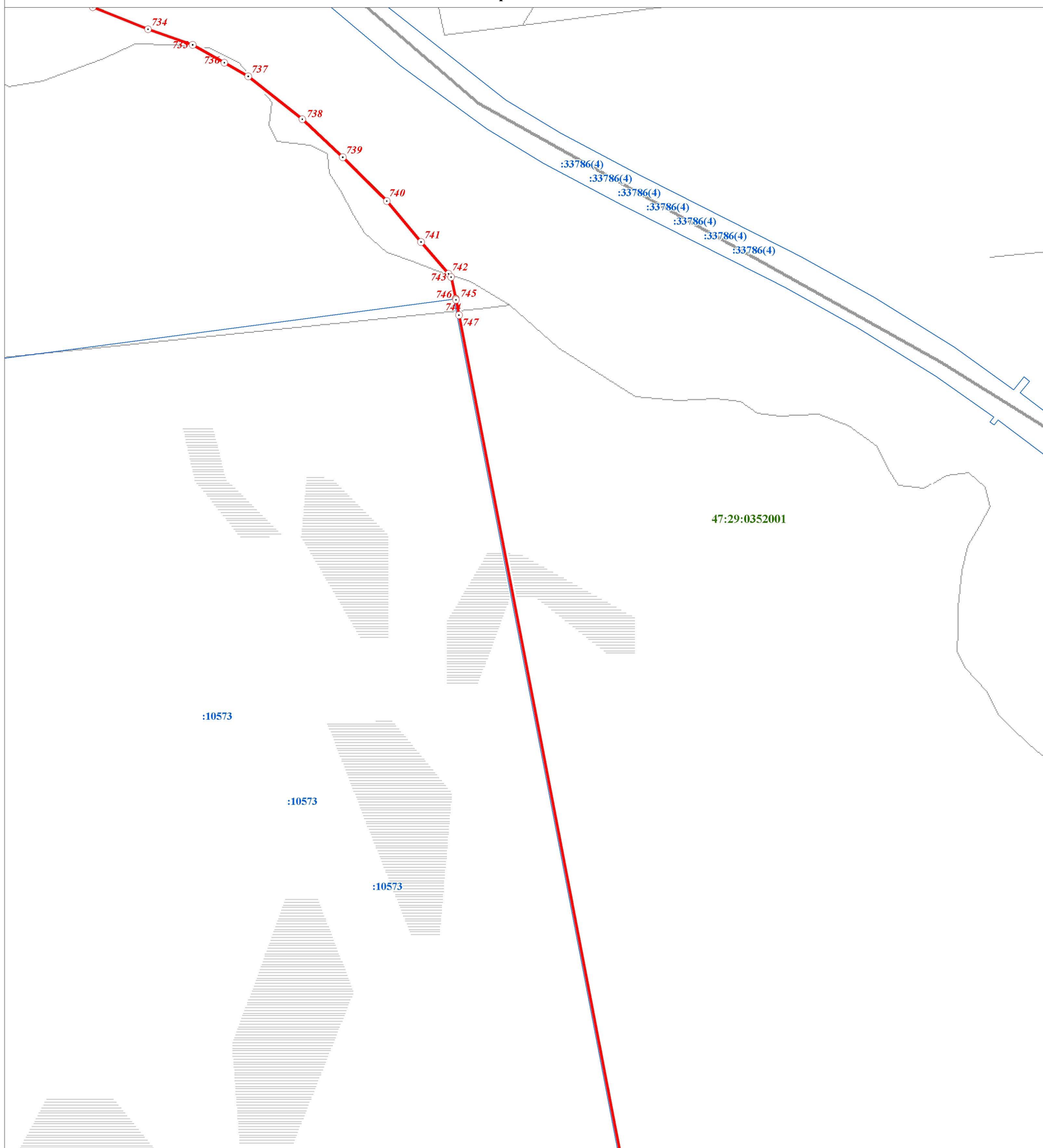
Место для оттиска печати (при наличии) лица,
составившего описание местоположения границ

ОПИСАНИЕ МЕСТОПОЛОЖЕНИЯ ГРАНИЦ

Территориальная зона "СпЗ - зона специального назначения, связанная с государственными режимными объектами"

(наименование объекта)

План границ объекта



Масштаб 1:2 000

Используемые условные знаки и обозначения:

- Граница объекта
- Граница кадастрового квартала
- Граница земельного участка, сведения о котором внесены в ЕГРН
- ⊙ 22 Характерная точка границы объекта землеустройства
- :483 Номер земельного участка, сведения о границах которого внесены в ЕГРН, в кадастровом квартале
- 47:29:0646002 Номер кадастрового квартала

Подпись _____ Дата " 28 " ноября 2018 г.

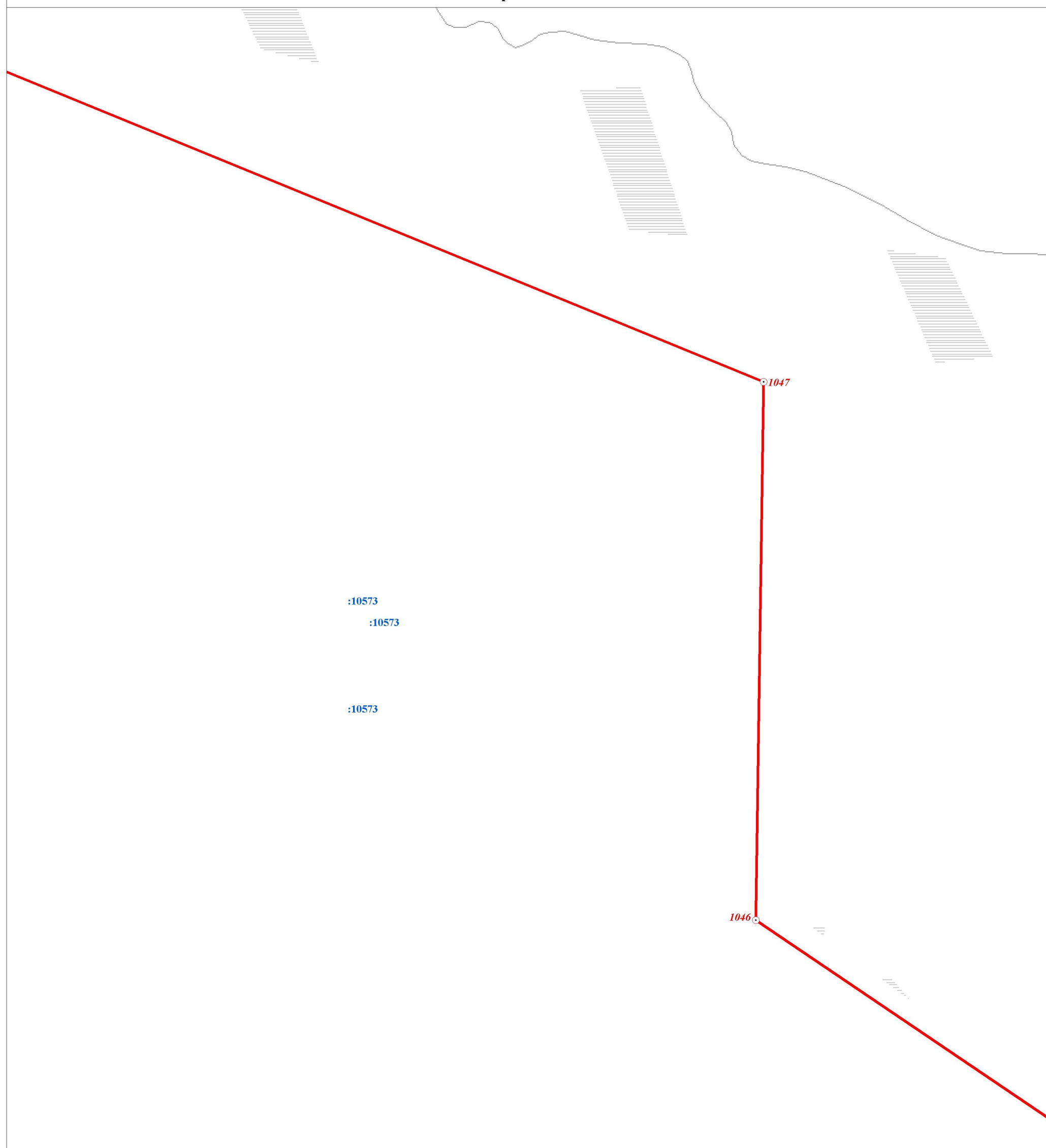
Место для оттиска печати (при наличии) лица,
составившего описание местоположения границ

ОПИСАНИЕ МЕСТОПОЛОЖЕНИЯ ГРАНИЦ

Территориальная зона "СпЗ - зона специального назначения, связанная с государственными режимными объектами"







(наименование объекта)

План границ объекта



Масштаб 1:2 000

Используемые условные знаки и обозначения:

	Граница объекта
	Граница кадастрового квартала
	Граница земельного участка, сведения о котором внесены в ЕГРН
	Характерная точка границы объекта землеустройства
	Номер земельного участка, сведения о границах которого внесены в ЕГРН, в кадастровом квартале
	Номер кадастрового квартала

Подпись _____ Дата " 28 " ноября 2018 г.

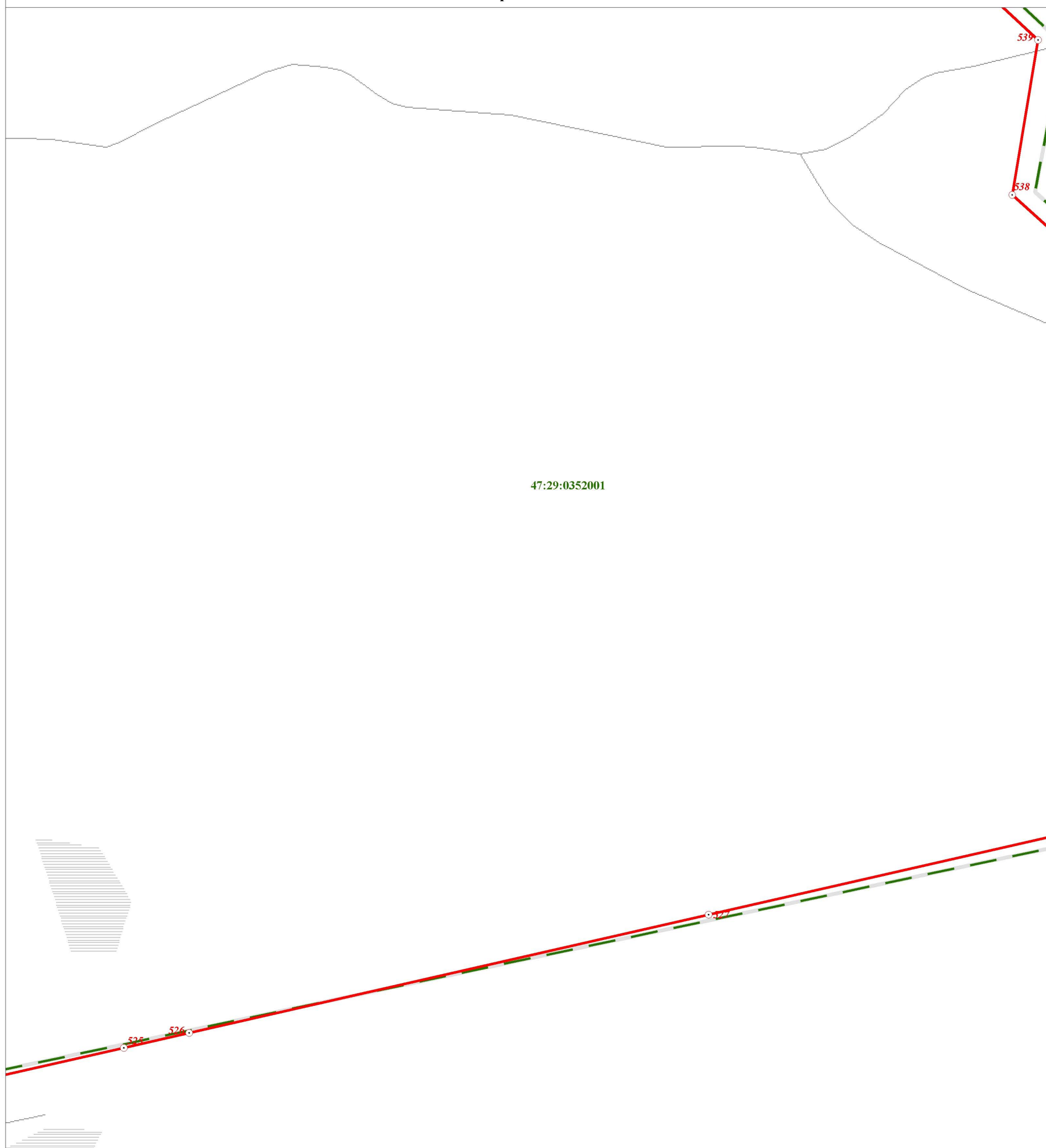
Место для оттиска печати (при наличии) лица,
составившего описание местоположения границ

ОПИСАНИЕ МЕСТОПОЛОЖЕНИЯ ГРАНИЦ

Территориальная зона "СпЗ - зона специального назначения, связанная с государственными режимными объектами"

(наименование объекта)

План границ объекта



Масштаб 1:2 000

Используемые условные знаки и обозначения:

- | | |
|--|---|
| | Граница объекта |
| | Граница кадастрового квартала |
| | Граница земельного участка, сведения о котором внесены в ЕГРН |
| | Характерная точка границы объекта землеустройства |
| | Номер земельного участка, сведения о границах которого внесены в ЕГРН, в кадастровом квартале |
| | Номер кадастрового квартала |

Подпись _____ Дата " 28 " ноября 2018 г.

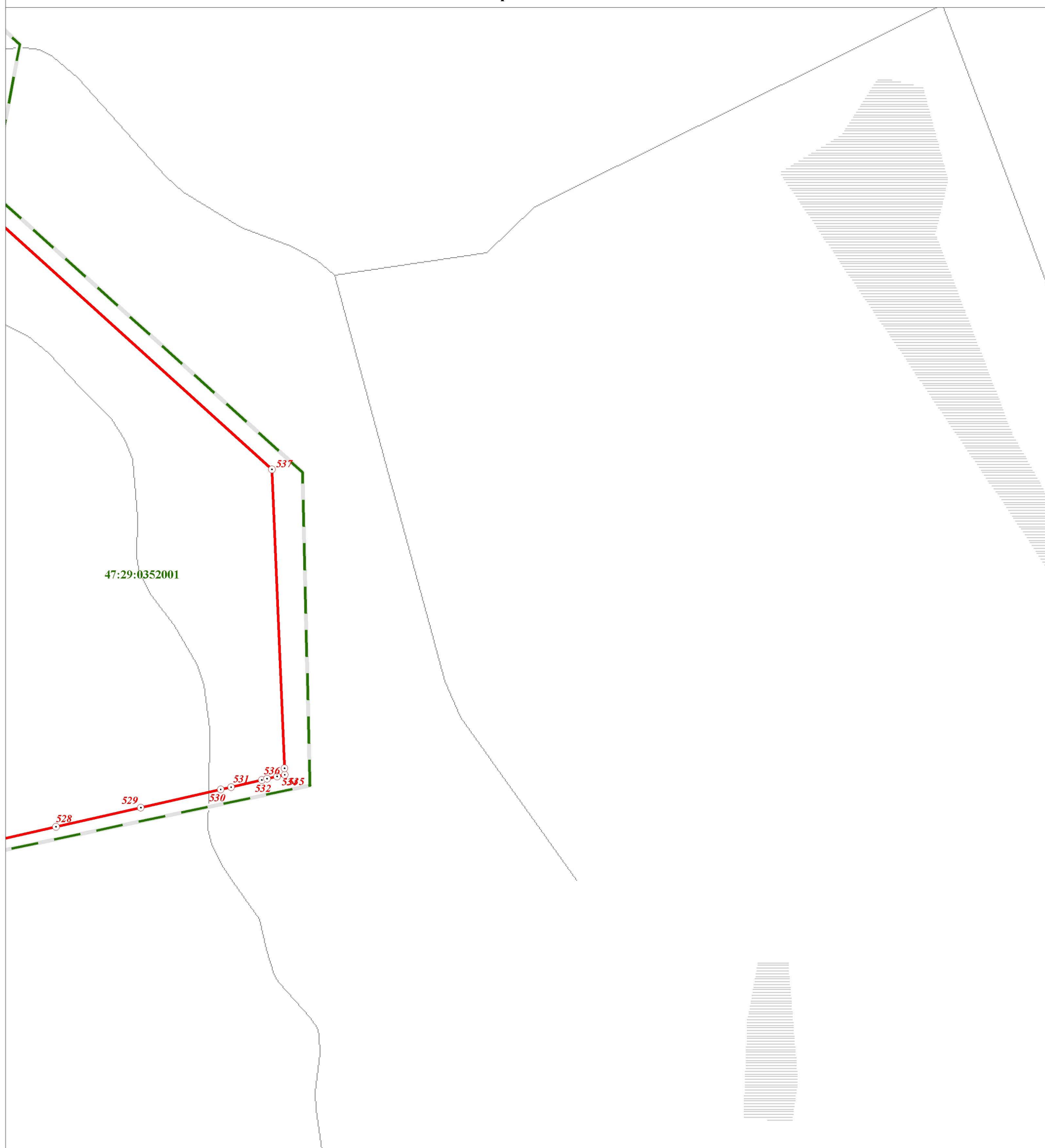
Место для оттиска печати (при наличии) лица,
составившего описание местоположения границ

ОПИСАНИЕ МЕСТОПОЛОЖЕНИЯ ГРАНИЦ

Территориальная зона "СпЗ - зона специального назначения, связанная с государственными режимными объектами"

(наименование объекта)

План границ объекта



Масштаб 1:2 000

Используемые условные знаки и обозначения:

- | | |
|--|---|
| | Граница объекта |
| | Граница кадастрового квартала |
| | Граница земельного участка, сведения о котором внесены в ЕГРН |
| | Характерная точка границы объекта землеустройства |
| | Номер земельного участка, сведения о границах которого внесены в ЕГРН, в кадастровом квартале |
| | Номер кадастрового квартала |

Подпись _____ Дата " 28 " ноября 2018 г.

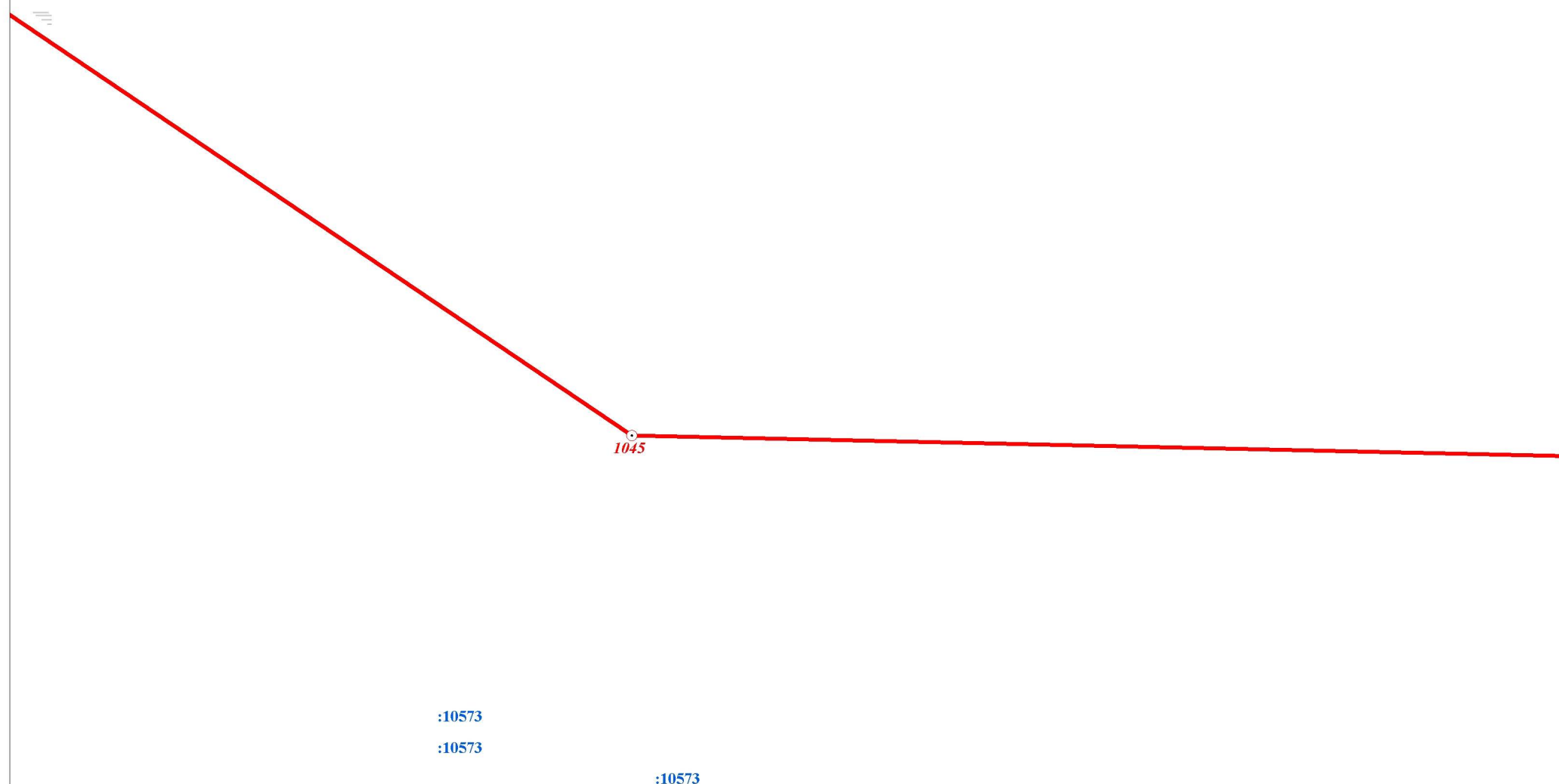
Место для оттиска печати (при наличии) лица,
составившего описание местоположения границ

ОПИСАНИЕ МЕСТОПОЛОЖЕНИЯ ГРАНИЦ

Территориальная зона "СпЗ - зона специального назначения, связанная с государственными режимными объектами"







(наименование объекта)

План границ объекта



Масштаб 1:2 000

Используемые условные знаки и обозначения:

	Граница объекта
	Граница кадастрового квартала
	Граница земельного участка, сведения о котором внесены в ЕГРН
	Характерная точка границы объекта землеустройства
	Номер земельного участка, сведения о границах которого внесены в ЕГРН, в кадастровом квартале
	Номер кадастрового квартала

Подпись _____ Дата " 28 " ноября 2018 г.

Место для оттиска печати (при наличии) лица,
составившего описание местоположения границ

ОПИСАНИЕ МЕСТОПОЛОЖЕНИЯ ГРАНИЦ

Территориальная зона "СпЗ - зона специального назначения, связанная с государственными режимными объектами"

(наименование объекта)

План границ объекта



Масштаб 1:2 000

Используемые условные знаки и обозначения:

- Граница объекта
- - - Граница кадастрового квартала
- Граница земельного участка, сведения о котором внесены в ЕГРН
- ⊙ 22 Характерная точка границы объекта землеустройства
- ⊙ 483 Номер земельного участка, сведения о границах которого внесены в ЕГРН, в кадастровом квартале
- 47:29:0646002 Номер кадастрового квартала

Подпись _____ Дата " 28 " ноября 2018 г.

Место для оттиска печати (при наличии) лица,
составившего описание местоположения границ


ОПИСАНИЕ МЕСТОПОЛОЖЕНИЯ ГРАНИЦ

Территориальная зона "СпЗ - зона специального назначения, связанная с государственными режимными объектами"

(наименование объекта)

План границ объекта

47:29:0352001



Масштаб 1:2 000

Используемые условные знаки и обозначения:

- Граница объекта
- - - Граница кадастрового квартала
- Граница земельного участка, сведения о котором внесены в ЕГРН
- ⊙ 22 Характерная точка границы объекта землеустройства
- :483 Номер земельного участка, сведения о границах которого внесены в ЕГРН, в кадастровом квартале
- 47:29:0646002 Номер кадастрового квартала

Подпись _____ Дата " 28 " ноября 2018 г.

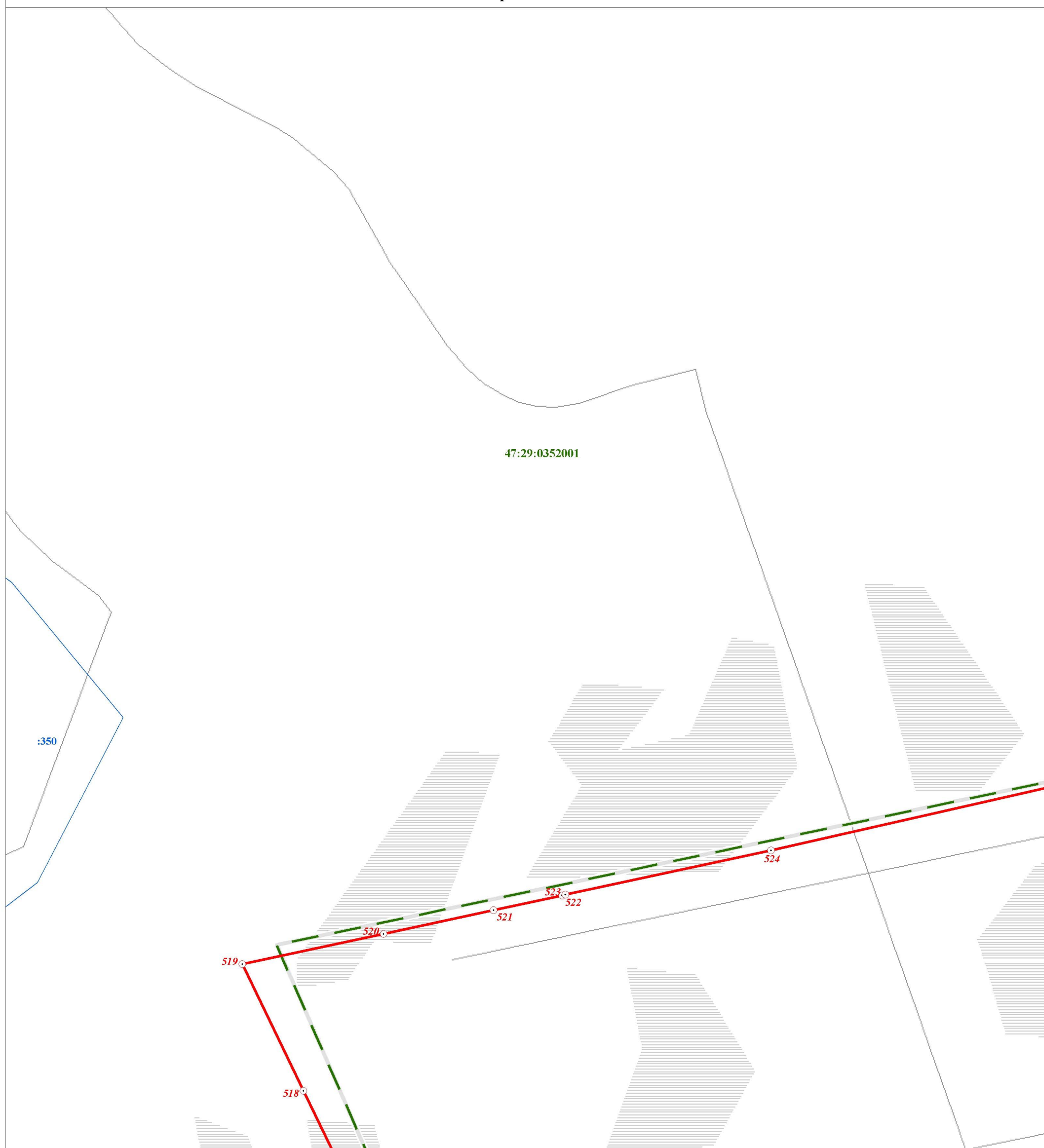
Место для оттиска печати (при наличии) лица,
составившего описание местоположения границ

ОПИСАНИЕ МЕСТОПОЛОЖЕНИЯ ГРАНИЦ

Территориальная зона "СпЗ - зона специального назначения, связанная с государственными режимными объектами"

(наименование объекта)

План границ объекта



Масштаб 1:2 000

Используемые условные знаки и обозначения:

- | | |
|--|---|
| | Граница объекта |
| | Граница кадастрового квартала |
| | Граница земельного участка, сведения о котором внесены в ЕГРН |
| | Характерная точка границы объекта землеустройства |
| | Номер земельного участка, сведения о границах которого внесены в ЕГРН, в кадастровом квартале |
| | Номер кадастрового квартала |

Подпись _____ Дата " 28 " ноября 2018 г.

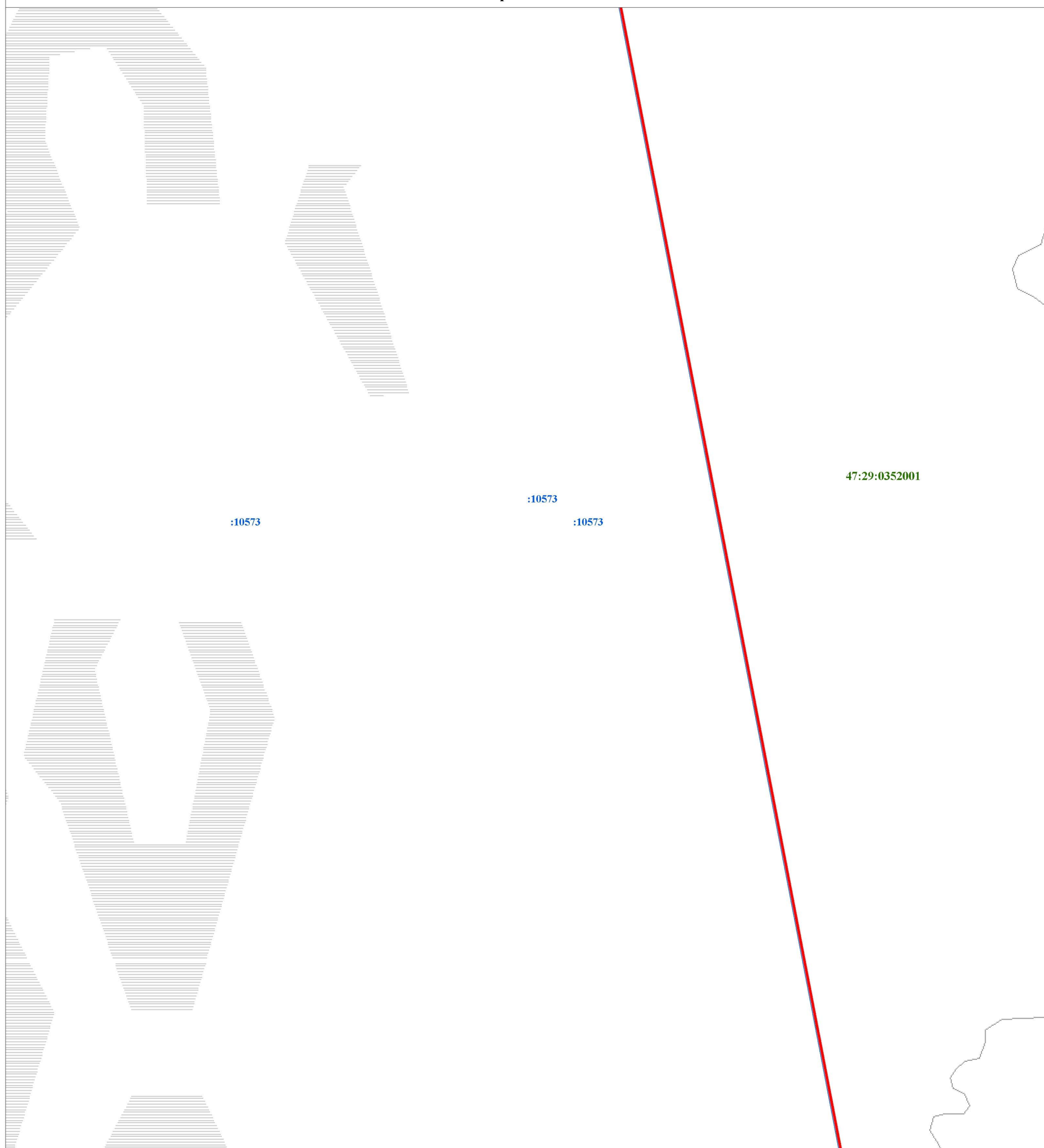
Место для оттиска печати (при наличии) лица,
составившего описание местоположения границ

ОПИСАНИЕ МЕСТОПОЛОЖЕНИЯ ГРАНИЦ

Территориальная зона "СпЗ - зона специального назначения, связанная с государственными режимными объектами"







(наименование объекта)

План границ объекта



Масштаб 1:2 000

Используемые условные знаки и обозначения:

- | | |
|---|---|
|  | Граница объекта |
|  | Граница кадастрового квартала |
|  | Граница земельного участка, сведения о котором внесены в ЕГРН |
|  | Характерная точка границы объекта землеустройства |
|  | Номер земельного участка, сведения о границах которого внесены в ЕГРН, в кадастровом квартале |
|  | Номер кадастрового квартала |

Подпись _____ Дата " 28 " ноября 2018 г.

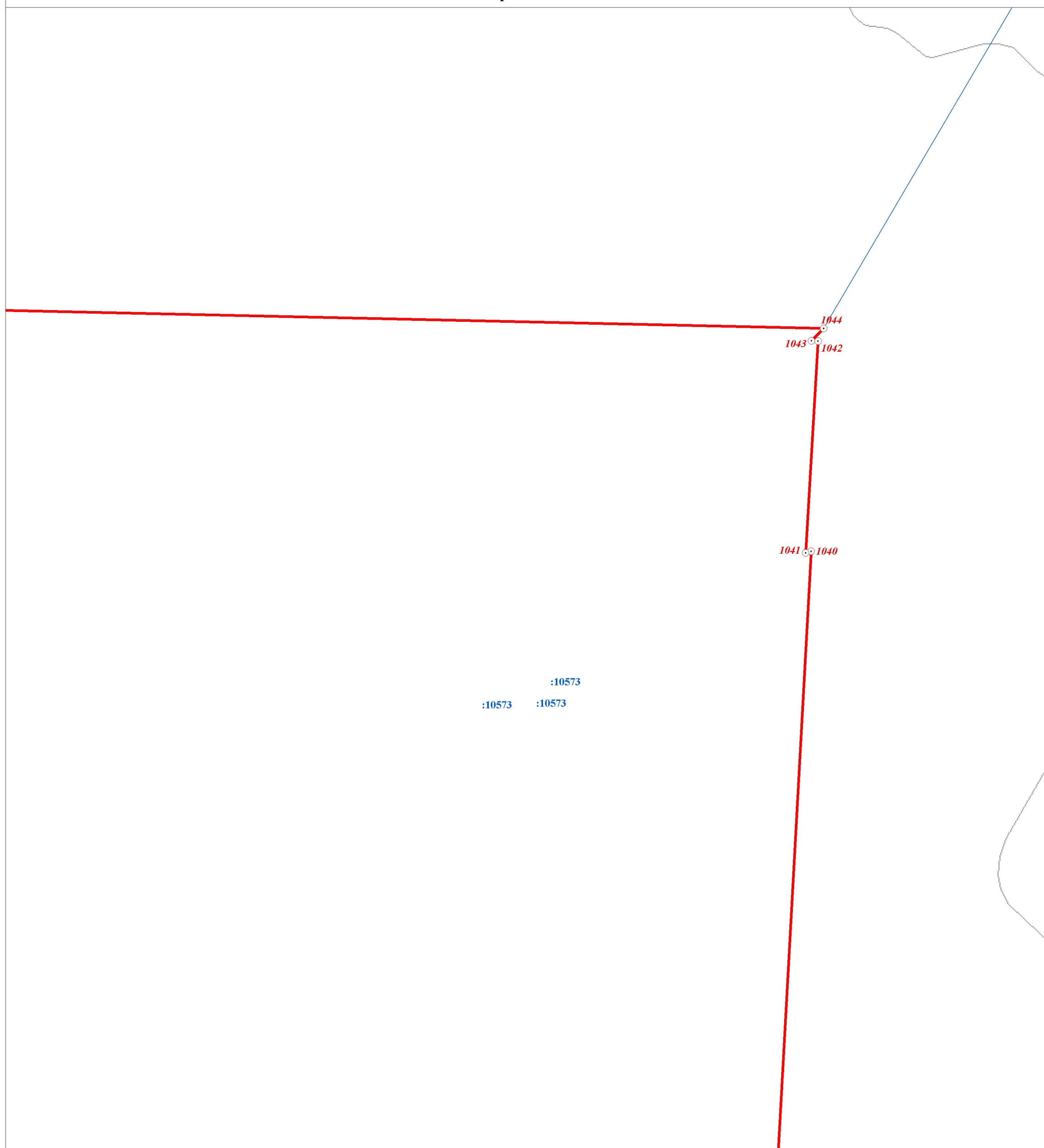
Место для оттиска печати (при наличии) лица,
составившего описание местоположения границ

ОПИСАНИЕ МЕСТОПОЛОЖЕНИЯ ГРАНИЦ

Территориальная зона "СпЗ - зона специального назначения, связанная с государственными режимными объектами"

(наименование объекта)

План границ объекта



Масштаб 1:2 000

Используемые условные знаки и обозначения:

	Граница объекта
	Граница кадастрового квартала
	Граница земельного участка, сведения о котором внесены в ЕГРН
	Характерная точка границы объекта землеустройства
	Номер земельного участка, сведения о границах которого внесены в ЕГРН, в кадастровом квартале
	Номер кадастрового квартала

Подпись _____ Дата " 28 " ноября 2018 г.

Место для оттиска печати (при наличии) лица,
составившего описание местоположения границ

ОПИСАНИЕ МЕСТОПОЛОЖЕНИЯ ГРАНИЦ

Территориальная зона "СпЗ - зона специального назначения, связанная с государственными режимными объектами"

(наименование объекта)

План границ объекта



Масштаб 1:2 000

Используемые условные знаки и обозначения:

- Граница объекта
- - - Граница кадастрового квартала
- Граница земельного участка, сведения о котором внесены в ЕГРН
- ⊙ 22 Характерная точка границы объекта землеустройства
- ⊙ :483 Номер земельного участка, сведения о границах которого внесены в ЕГРН, в кадастровом квартале
- 47:29:0646002 Номер кадастрового квартала

Подпись _____ Дата " 28 " ноября 2018 г.

Место для оттиска печати (при наличии) лица,
составившего описание местоположения границ

ОПИСАНИЕ МЕСТОПОЛОЖЕНИЯ ГРАНИЦ

Территориальная зона "СпЗ - зона специального назначения, связанная с государственными режимными объектами"

(наименование объекта)

План границ объекта



Масштаб 1:2 000

Используемые условные знаки и обозначения:

- | | |
|--|---|
| | Граница объекта |
| | Граница кадастрового квартала |
| | Граница земельного участка, сведения о котором внесены в ЕГРН |
| | Характерная точка границы объекта землеустройства |
| | Номер земельного участка, сведения о границах которого внесены в ЕГРН, в кадастровом квартале |
| | Номер кадастрового квартала |

Подпись _____ Дата " 28 " ноября 2018 г.

Место для оттиска печати (при наличии) лица,
составившего описание местоположения границ

ОПИСАНИЕ МЕСТОПОЛОЖЕНИЯ ГРАНИЦ

Территориальная зона "СпЗ - зона специального назначения, связанная с государственными режимными объектами"







(наименование объекта)

План границ объекта



Масштаб 1:2 000

Используемые условные знаки и обозначения:

- | | |
|---|---|
|  | Граница объекта |
|  | Граница кадастрового квартала |
|  | Граница земельного участка, сведения о котором внесены в ЕГРН |
|  | Характерная точка границы объекта землеустройства |
|  | Номер земельного участка, сведения о границах которого внесены в ЕГРН, в кадастровом квартале |
|  | Номер кадастрового квартала |

Подпись _____ Дата " 28 " ноября 2018 г.

Место для оттиска печати (при наличии) лица,
составившего описание местоположения границ

ОПИСАНИЕ МЕСТОПОЛОЖЕНИЯ ГРАНИЦ

Территориальная зона "СпЗ - зона специального назначения, связанная с государственными режимными объектами"







(наименование объекта)

План границ объекта



Масштаб 1:2 000

Используемые условные знаки и обозначения:

	Граница объекта
	Граница кадастрового квартала
	Граница земельного участка, сведения о котором внесены в ЕГРН
	Характерная точка границы объекта землеустройства
	Номер земельного участка, сведения о границах которого внесены в ЕГРН, в кадастровом квартале
	Номер кадастрового квартала

Подпись _____ Дата " 28 " _____ ноября _____ 2018 г.

Место для оттиска печати (при наличии) лица,
составившего описание местоположения границ

ОПИСАНИЕ МЕСТОПОЛОЖЕНИЯ ГРАНИЦ

Территориальная зона "Сп3 - зона специального назначения, связанная с государственными режимными объектами"

(наименование объекта)

План границ объекта



Масштаб 1:2 000

Используемые условные знаки и обозначения:

- Граница объекта
- - - Граница кадастрового квартала
- Граница земельного участка, сведения о котором внесены в ЕГРН
- ⊙ 22 Характерная точка границы объекта землеустройства
- ⊙ 483 Номер земельного участка, сведения о границах которого внесены в ЕГРН, в кадастровом квартале
- 47:29:0646002 Номер кадастрового квартала

Подпись _____ Дата " 28 " ноября 2018 г.

Место для оттиска печати (при наличии) лица,
составившего описание местоположения границ

ОПИСАНИЕ МЕСТОПОЛОЖЕНИЯ ГРАНИЦ

Территориальная зона "СпЗ - зона специального назначения, связанная с государственными режимными объектами"

(наименование объекта)

План границ объекта



Масштаб 1:2 000

Используемые условные знаки и обозначения:

- | | |
|--|---|
| | Граница объекта |
| | Граница кадастрового квартала |
| | Граница земельного участка, сведения о котором внесены в ЕГРН |
| | Характерная точка границы объекта землеустройства |
| | Номер земельного участка, сведения о границах которого внесены в ЕГРН, в кадастровом квартале |
| | Номер кадастрового квартала |

Подпись _____ Дата " 28 " ноября 2018 г.

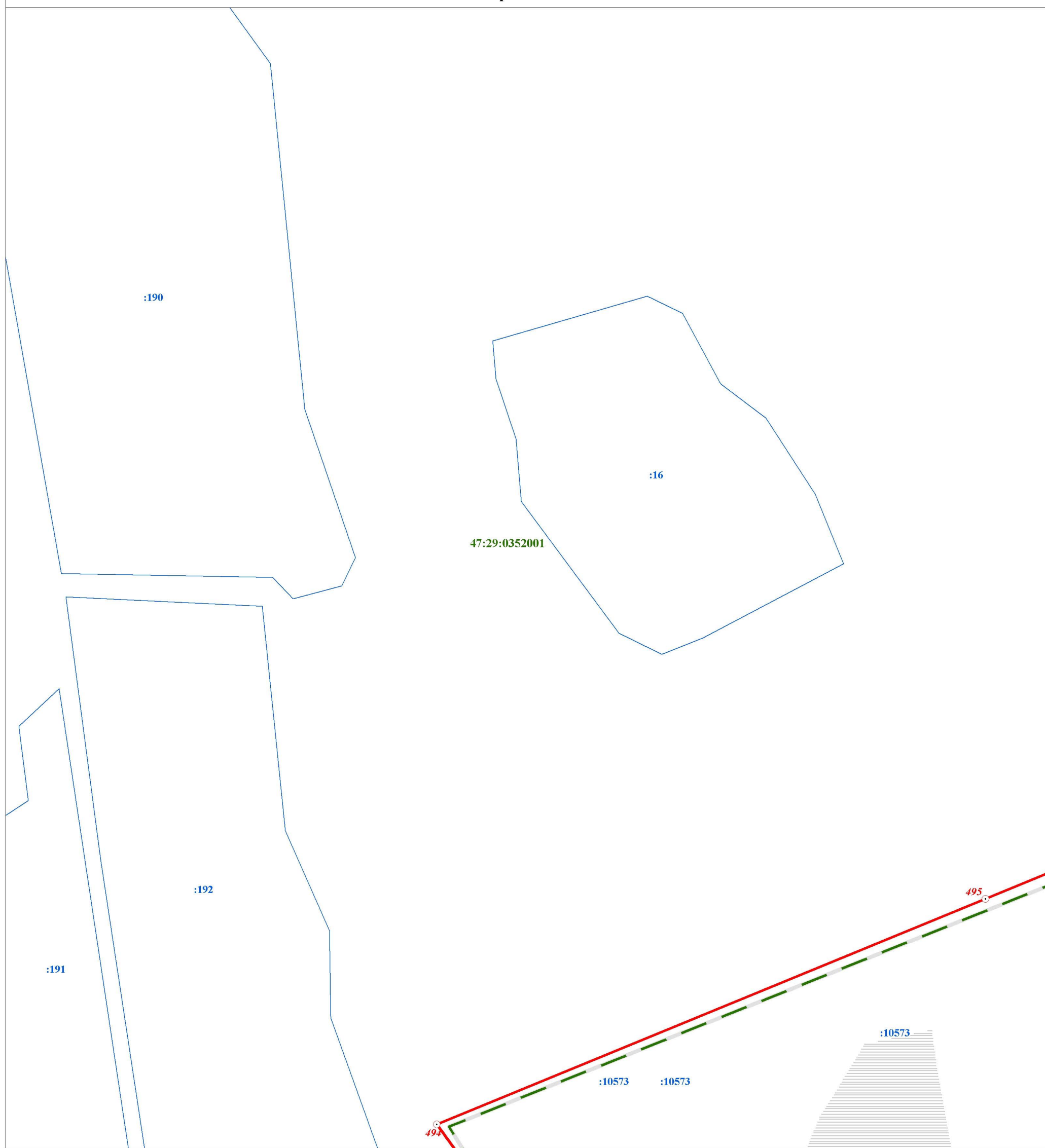
Место для оттиска печати (при наличии) лица,
составившего описание местоположения границ

ОПИСАНИЕ МЕСТОПОЛОЖЕНИЯ ГРАНИЦ

Территориальная зона "СпЗ - зона специального назначения, связанная с государственными режимными объектами"

(наименование объекта)

План границ объекта



Масштаб 1:2 000

Используемые условные знаки и обозначения:

- Граница объекта
- Граница кадастрового квартала
- Граница земельного участка, сведения о котором внесены в ЕГРН
- ⊙ 22 Характерная точка границы объекта землеустройства
- ⊙ 483 Номер земельного участка, сведения о границах которого внесены в ЕГРН, в кадастровом квартале
- 47:29:0646002 Номер кадастрового квартала

Подпись _____ Дата " 28 " ноября 2018 г.

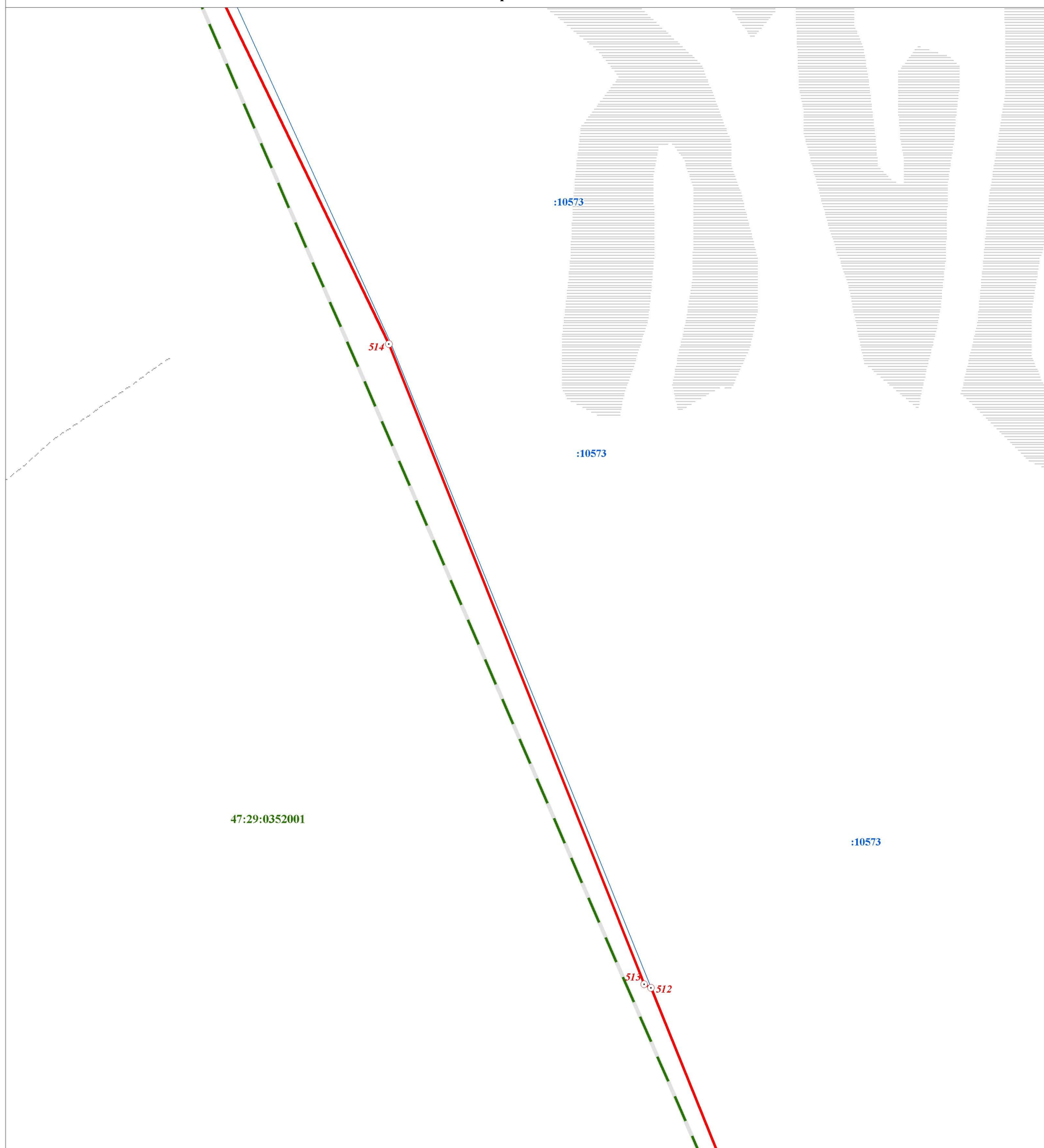
Место для оттиска печати (при наличии) лица,
составившего описание местоположения границ

ОПИСАНИЕ МЕСТОПОЛОЖЕНИЯ ГРАНИЦ

Территориальная зона "СпЗ - зона специального назначения, связанная с государственными режимными объектами"

(наименование объекта)

План границ объекта



Масштаб 1:2 000

Используемые условные знаки и обозначения:

- | | |
|--|---|
| | Граница объекта |
| | Граница кадастрового квартала |
| | Граница земельного участка, сведения о котором внесены в ЕГРН |
| | Характерная точка границы объекта землеустройства |
| | Номер земельного участка, сведения о границах которого внесены в ЕГРН, в кадастровом квартале |
| | Номер кадастрового квартала |

Подпись _____ Дата " 28 " ноября 2018 г.

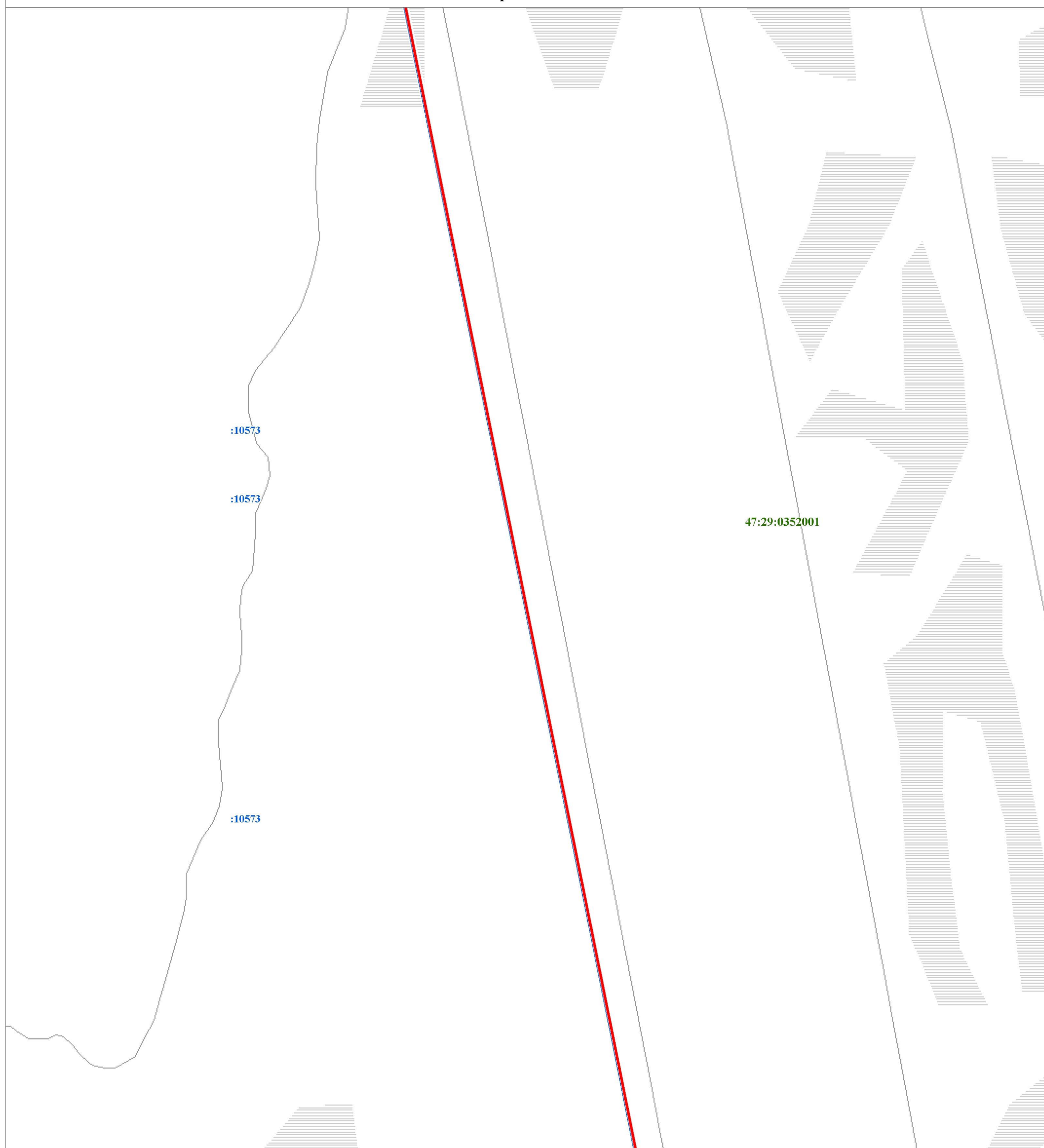
Место для оттиска печати (при наличии) лица,
составившего описание местоположения границ

ОПИСАНИЕ МЕСТОПОЛОЖЕНИЯ ГРАНИЦ

Территориальная зона "СпЗ - зона специального назначения, связанная с государственными режимными объектами"







(наименование объекта)

План границ объекта



Масштаб 1:2 000

Используемые условные знаки и обозначения:

- | | |
|---|---|
|  | Граница объекта |
|  | Граница кадастрового квартала |
|  | Граница земельного участка, сведения о котором внесены в ЕГРН |
|  | Характерная точка границы объекта землеустройства |
|  | Номер земельного участка, сведения о границах которого внесены в ЕГРН, в кадастровом квартале |
|  | Номер кадастрового квартала |

Подпись _____ Дата " 28 " ноября 2018 г.

Место для оттиска печати (при наличии) лица,
составившего описание местоположения границ

ОПИСАНИЕ МЕСТОПОЛОЖЕНИЯ ГРАНИЦ

Территориальная зона "СпЗ - зона специального назначения, связанная с государственными режимными объектами"

(наименование объекта)

План границ объекта



Масштаб 1:2 000

Используемые условные знаки и обозначения:

- | | |
|--|---|
| | Граница объекта |
| | Граница кадастрового квартала |
| | Граница земельного участка, сведения о котором внесены в ЕГРН |
| | Характерная точка границы объекта землеустройства |
| | Номер земельного участка, сведения о границах которого внесены в ЕГРН, в кадастровом квартале |
| | Номер кадастрового квартала |

Подпись _____ Дата " 28 " ноября 2018 г.

Место для оттиска печати (при наличии) лица,
составившего описание местоположения границ

ОПИСАНИЕ МЕСТОПОЛОЖЕНИЯ ГРАНИЦ

Территориальная зона "СпЗ - зона специального назначения, связанная с государственными режимными объектами"

(наименование объекта)







План границ объекта



:10573
:10573 :10573

Масштаб 1:2 000

Используемые условные знаки и обозначения:

	Граница объекта
	Граница кадастрового квартала
	Граница земельного участка, сведения о котором внесены в ЕГРН
	Характерная точка границы объекта землеустройства
	Номер земельного участка, сведения о границах которого внесены в ЕГРН, в кадастровом квартале
	Номер кадастрового квартала

Подпись _____ Дата " 28 " ноября 2018 г.

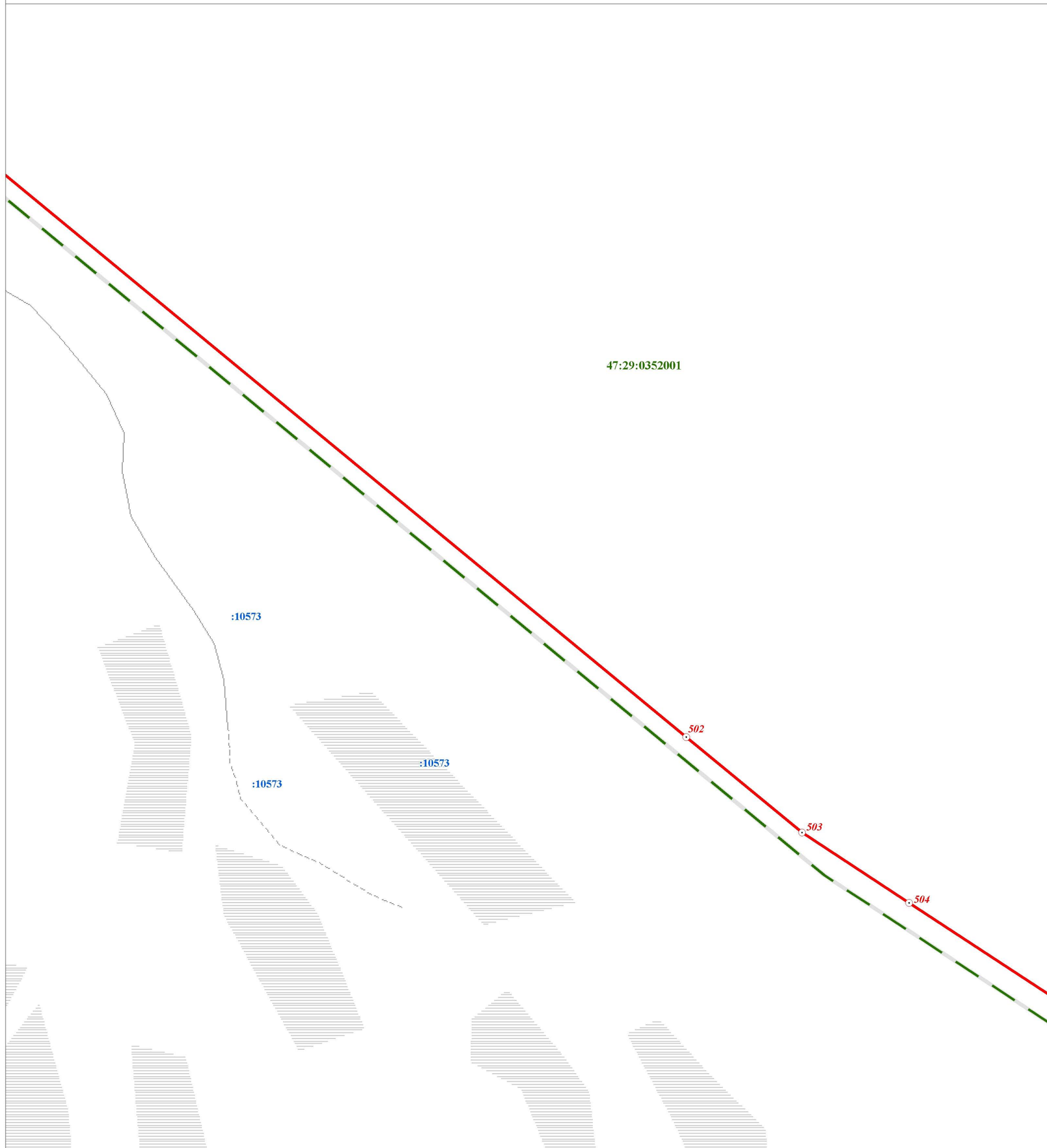
Место для оттиска печати (при наличии) лица,
составившего описание местоположения границ

ОПИСАНИЕ МЕСТОПОЛОЖЕНИЯ ГРАНИЦ

Территориальная зона "СпЗ - зона специального назначения, связанная с государственными режимными объектами"

(наименование объекта)

План границ объекта



Масштаб 1:2 000

Используемые условные знаки и обозначения:

- | | |
|--|---|
| | Граница объекта |
| | Граница кадастрового квартала |
| | Граница земельного участка, сведения о котором внесены в ЕГРН |
| | Характерная точка границы объекта землеустройства |
| | Номер земельного участка, сведения о границах которого внесены в ЕГРН, в кадастровом квартале |
| | Номер кадастрового квартала |

Подпись _____ Дата " 28 " ноября 2018 г.

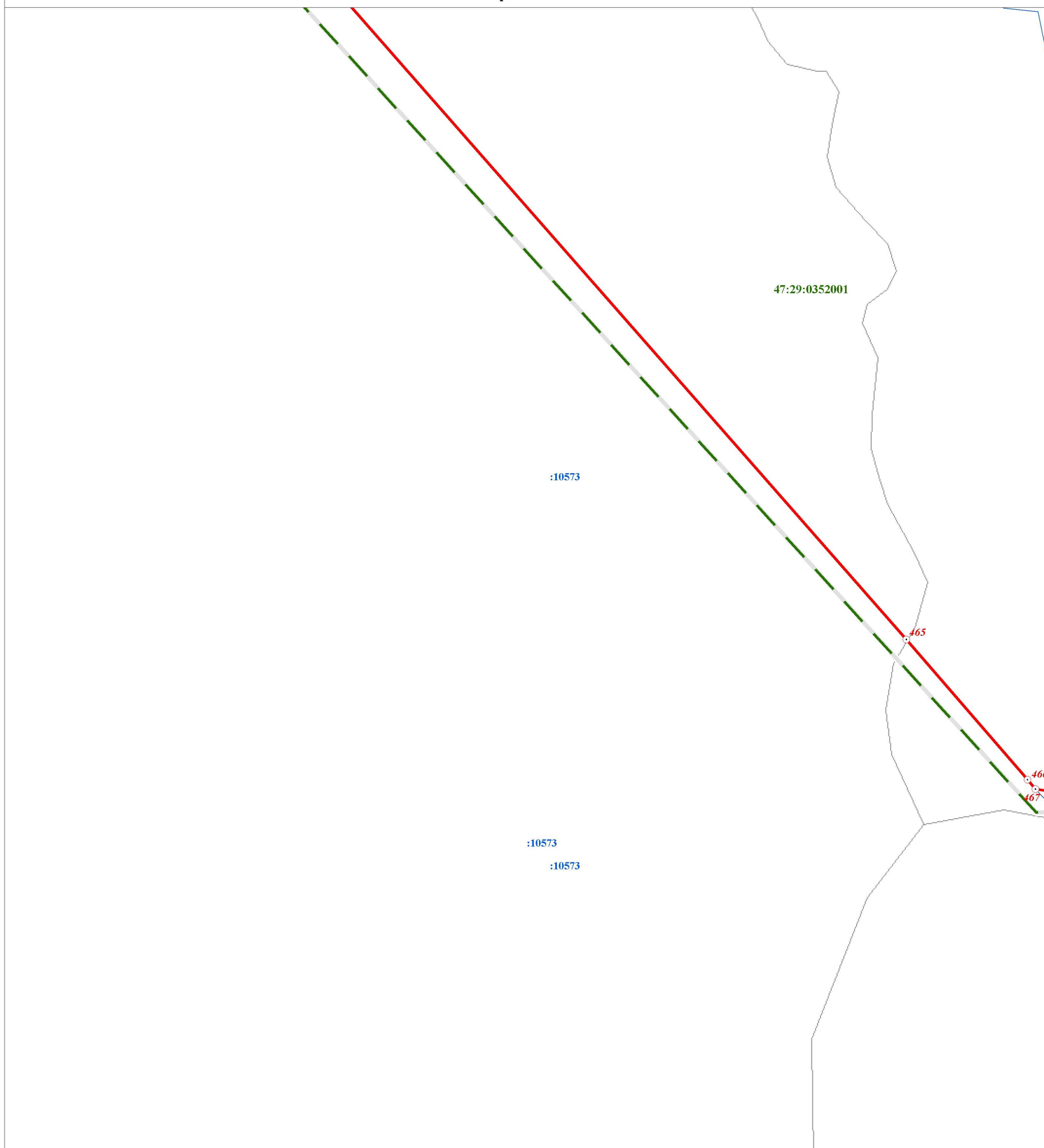
Место для оттиска печати (при наличии) лица,
составившего описание местоположения границ

ОПИСАНИЕ МЕСТОПОЛОЖЕНИЯ ГРАНИЦ

Территориальная зона "СпЗ - зона специального назначения, связанная с государственными режимными объектами"

(наименование объекта)

План границ объекта



Масштаб 1:2 000

Используемые условные знаки и обозначения:

- Граница объекта
- - - Граница кадастрового квартала
- Граница земельного участка, сведения о котором внесены в ЕГРН
- ⊙ 22 Характерная точка границы объекта землеустройства
- ⊙ 483 Номер земельного участка, сведения о границах которого внесены в ЕГРН, в кадастровом квартале
- 47:29:0646002 Номер кадастрового квартала

Подпись _____ Дата " 28 " ноября 2018 г.

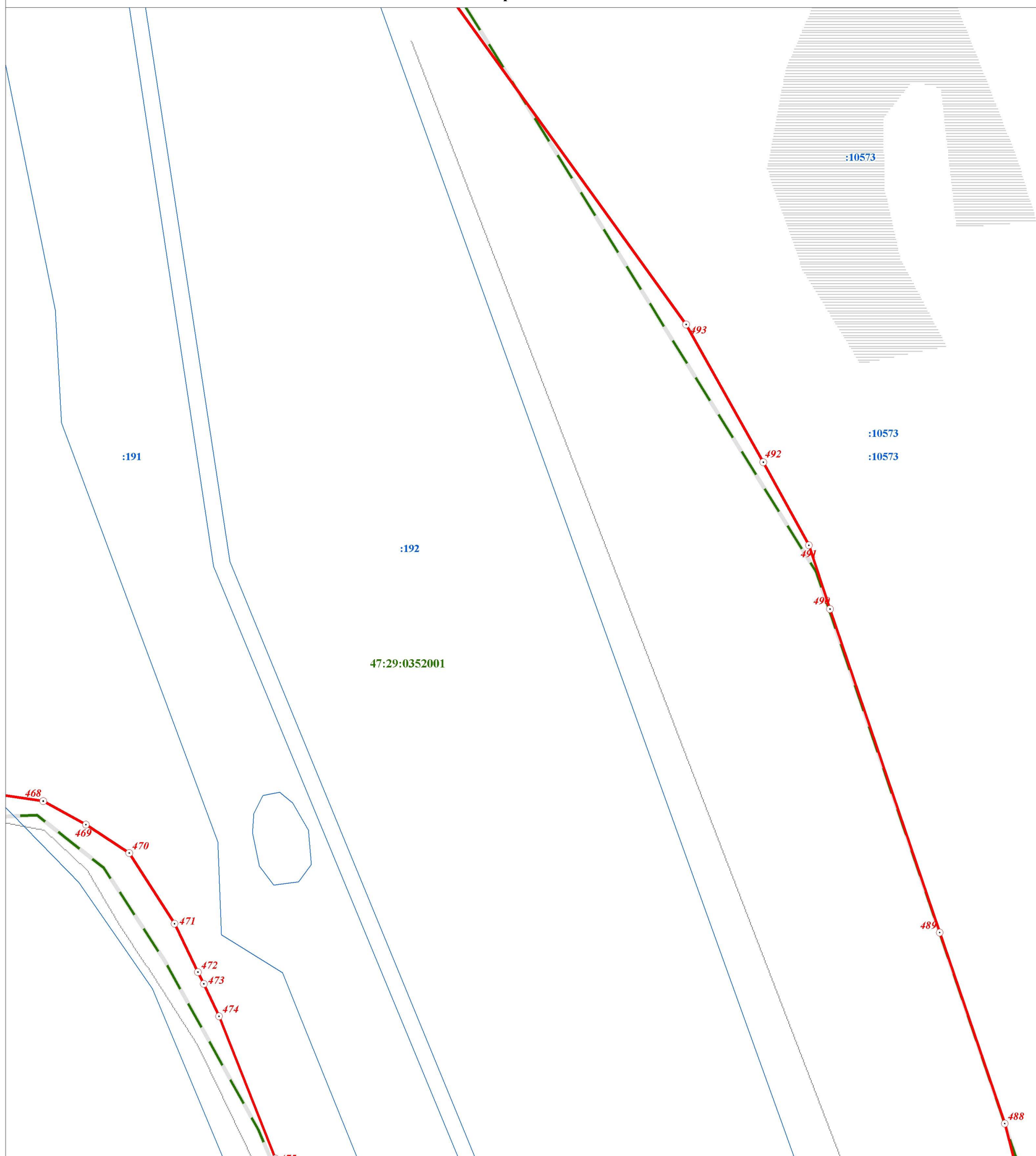
Место для оттиска печати (при наличии) лица,
составившего описание местоположения границ

ОПИСАНИЕ МЕСТОПОЛОЖЕНИЯ ГРАНИЦ

Территориальная зона "СпЗ - зона специального назначения, связанная с государственными режимными объектами"

(наименование объекта)

План границ объекта



Масштаб 1:2 000

Используемые условные знаки и обозначения:

- Граница объекта
- Граница кадастрового квартала
- Граница земельного участка, сведения о котором внесены в ЕГРН
- ⊙ 22 Характерная точка границы объекта землеустройства
- ⊙ :483 Номер земельного участка, сведения о границах которого внесены в ЕГРН, в кадастровом квартале
- 47:29:0646002 Номер кадастрового квартала

Подпись _____ Дата " 28 " ноября 2018 г.


Место для оттиска печати (при наличии) лица,
составившего описание местоположения границ

ОПИСАНИЕ МЕСТОПОЛОЖЕНИЯ ГРАНИЦ

Территориальная зона "СпЗ - зона специального назначения, связанная с государственными режимными объектами"

(наименование объекта)

План границ объекта



Масштаб 1:2 000

Используемые условные знаки и обозначения:

- Граница объекта
- - - Граница кадастрового квартала
- - - Граница земельного участка, сведения о котором внесены в ЕГРН
- ⊙ 22 Характерная точка границы объекта землеустройства
- :483 Номер земельного участка, сведения о границах которого внесены в ЕГРН, в кадастровом квартале
- 47:29:0646002 Номер кадастрового квартала

Подпись _____ Дата " 28 " ноября 2018 г.

Место для оттиска печати (при наличии) лица,
составившего описание местоположения границ

ОПИСАНИЕ МЕСТОПОЛОЖЕНИЯ ГРАНИЦ

Территориальная зона "СпЗ - зона специального назначения, связанная с государственными режимными объектами"

(наименование объекта)

План границ объекта



Масштаб 1:2 000

Используемые условные знаки и обозначения:

- Граница объекта
- - - Граница кадастрового квартала
- Граница земельного участка, сведения о котором внесены в ЕГРН
- ⊙ 22 Характерная точка границы объекта землеустройства
- ⊙ 483 Номер земельного участка, сведения о границах которого внесены в ЕГРН, в кадастровом квартале
- 47:29:0646002 Номер кадастрового квартала

Подпись _____ Дата " 28 " ноября 2018 г.

Место для оттиска печати (при наличии) лица,
составившего описание местоположения границ

ОПИСАНИЕ МЕСТОПОЛОЖЕНИЯ ГРАНИЦ

Территориальная зона "СпЗ - зона специального назначения, связанная с государственными режимными объектами"

(наименование объекта)

План границ объекта



Масштаб 1:2 000

Используемые условные знаки и обозначения:

- Граница объекта
- - - Граница кадастрового квартала
- Граница земельного участка, сведения о котором внесены в ЕГРН
- ⊙ 22 Характерная точка границы объекта землеустройства
- :483 Номер земельного участка, сведения о границах которого внесены в ЕГРН, в кадастровом квартале
- 47:29:0646002 Номер кадастрового квартала

Подпись _____ Дата " 28 " ноября 2018 г.

Место для оттиска печати (при наличии) лица,
составившего описание местоположения границ

ОПИСАНИЕ МЕСТОПОЛОЖЕНИЯ ГРАНИЦ

Территориальная зона "СпЗ - зона специального назначения, связанная с государственными режимными объектами"

(наименование объекта)

План границ объекта



Масштаб 1:2 000

Используемые условные знаки и обозначения:

	Граница объекта
	Граница кадастрового квартала
	Граница земельного участка, сведения о котором внесены в ЕГРН
	Характерная точка границы объекта землеустройства
	Номер земельного участка, сведения о границах которого внесены в ЕГРН, в кадастровом квартале
	Номер кадастрового квартала

Подпись _____ Дата " 28 " ноября 2018 г.

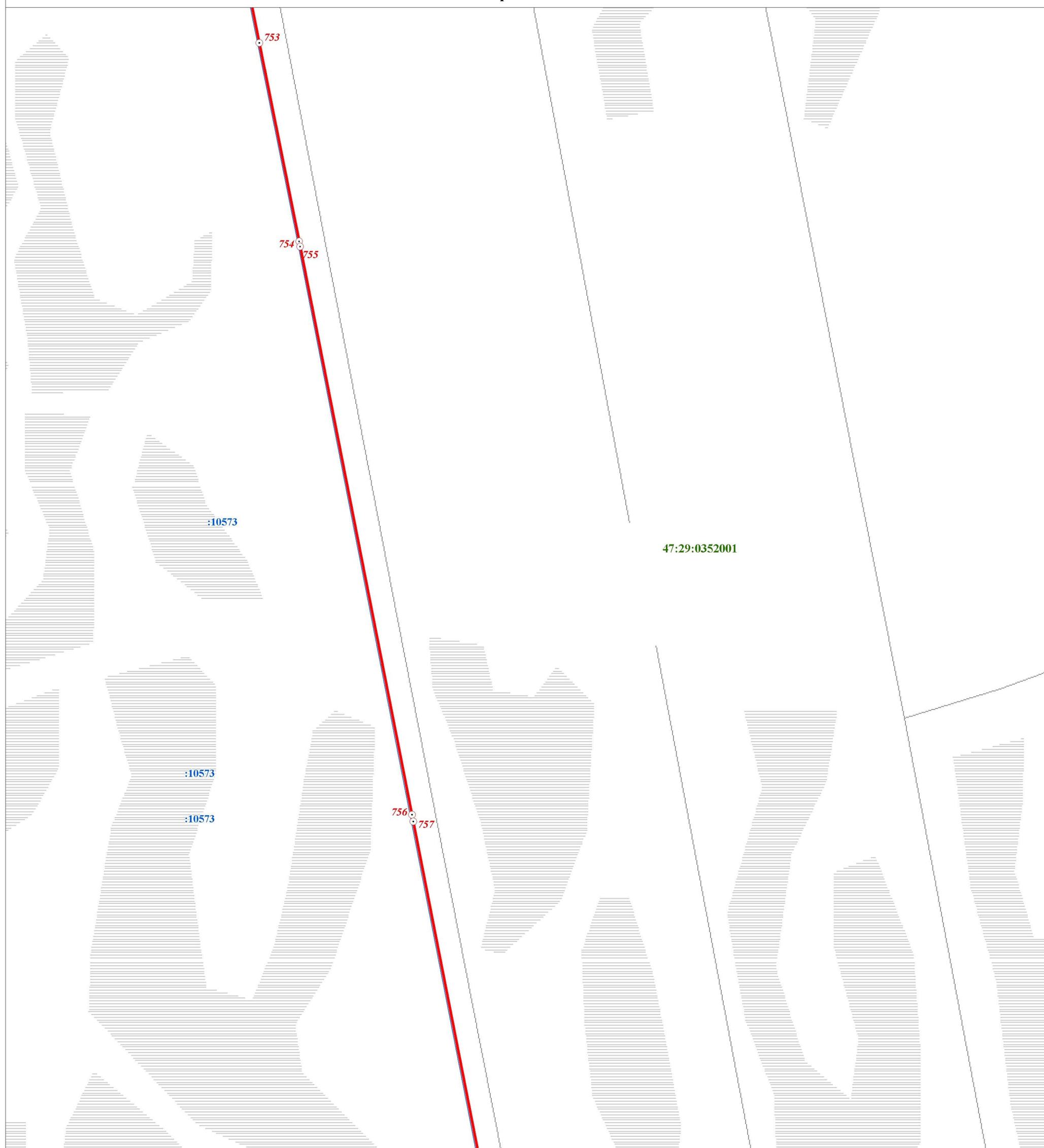
Место для оттиска печати (при наличии) лица,
составившего описание местоположения границ

ОПИСАНИЕ МЕСТОПОЛОЖЕНИЯ ГРАНИЦ

Территориальная зона "СпЗ - зона специального назначения, связанная с государственными режимными объектами"

(наименование объекта)

План границ объекта



Масштаб 1:2 000

Используемые условные знаки и обозначения:

- Граница объекта
- Граница кадастрового квартала
- Граница земельного участка, сведения о котором внесены в ЕГРН
- ⊙ 22 Характерная точка границы объекта землеустройства
- ⊙ 483 Номер земельного участка, сведения о границах которого внесены в ЕГРН, в кадастровом квартале
- 47:29:0646002 Номер кадастрового квартала

Подпись _____ Дата " 28 " ноября 2018 г.

Место для оттиска печати (при наличии) лица,
составившего описание местоположения границ

ОПИСАНИЕ МЕСТОПОЛОЖЕНИЯ ГРАНИЦ

Территориальная зона "СпЗ - зона специального назначения, связанная с государственными режимными объектами"

(наименование объекта)







План границ объекта



:10573
:10573 :10573

Масштаб 1:2 000

Используемые условные знаки и обозначения:

	Граница объекта
	Граница кадастрового квартала
	Граница земельного участка, сведения о котором внесены в ЕГРН
	Характерная точка границы объекта землеустройства
	Номер земельного участка, сведения о границах которого внесены в ЕГРН, в кадастровом квартале
	Номер кадастрового квартала

Подпись _____ Дата " 28 " ноября 2018 г.

Место для оттиска печати (при наличии) лица,
составившего описание местоположения границ

ОПИСАНИЕ МЕСТОПОЛОЖЕНИЯ ГРАНИЦ

Территориальная зона "СпЗ - зона специального назначения, связанная с государственными режимными объектами"

(наименование объекта)

План границ объекта



Масштаб 1:2 000

Используемые условные знаки и обозначения:

- Граница объекта
- Граница кадастрового квартала
- Граница земельного участка, сведения о котором внесены в ЕГРН
- ⊙ 22 Характерная точка границы объекта землеустройства
- ⊙ :483 Номер земельного участка, сведения о границах которого внесены в ЕГРН, в кадастровом квартале
- 47:29:0646002 Номер кадастрового квартала

Подпись _____ Дата " 28 " ноября 2018 г.

Место для оттиска печати (при наличии) лица,
составившего описание местоположения границ

ОПИСАНИЕ МЕСТОПОЛОЖЕНИЯ ГРАНИЦ

Территориальная зона "СпЗ - зона специального назначения, связанная с государственными режимными объектами"

(наименование объекта)

План границ объекта



Масштаб 1:2 000

Используемые условные знаки и обозначения:

- Граница объекта
- Граница кадастрового квартала
- Граница земельного участка, сведения о котором внесены в ЕГРН
- ⊙ 22 Характерная точка границы объекта землеустройства
- ⊙ 483 Номер земельного участка, сведения о границах которого внесены в ЕГРН, в кадастровом квартале
- 47:29:0646002 Номер кадастрового квартала

Подпись _____ Дата " 28 " ноября 2018 г.

Место для оттиска печати (при наличии) лица,
составившего описание местоположения границ

ОПИСАНИЕ МЕСТОПОЛОЖЕНИЯ ГРАНИЦ

Территориальная зона "СпЗ - зона специального назначения, связанная с государственными режимными объектами"







(наименование объекта)

План границ объекта

:10573
 :10573 :10573

Масштаб 1:2 000

Используемые условные знаки и обозначения:

	Граница объекта
	Граница кадастрового квартала
	Граница земельного участка, сведения о котором внесены в ЕГРН
	Характерная точка границы объекта землеустройства
	Номер земельного участка, сведения о границах которого внесены в ЕГРН, в кадастровом квартале
	Номер кадастрового квартала

Подпись _____ Дата " 28 " ноября 2018 г.

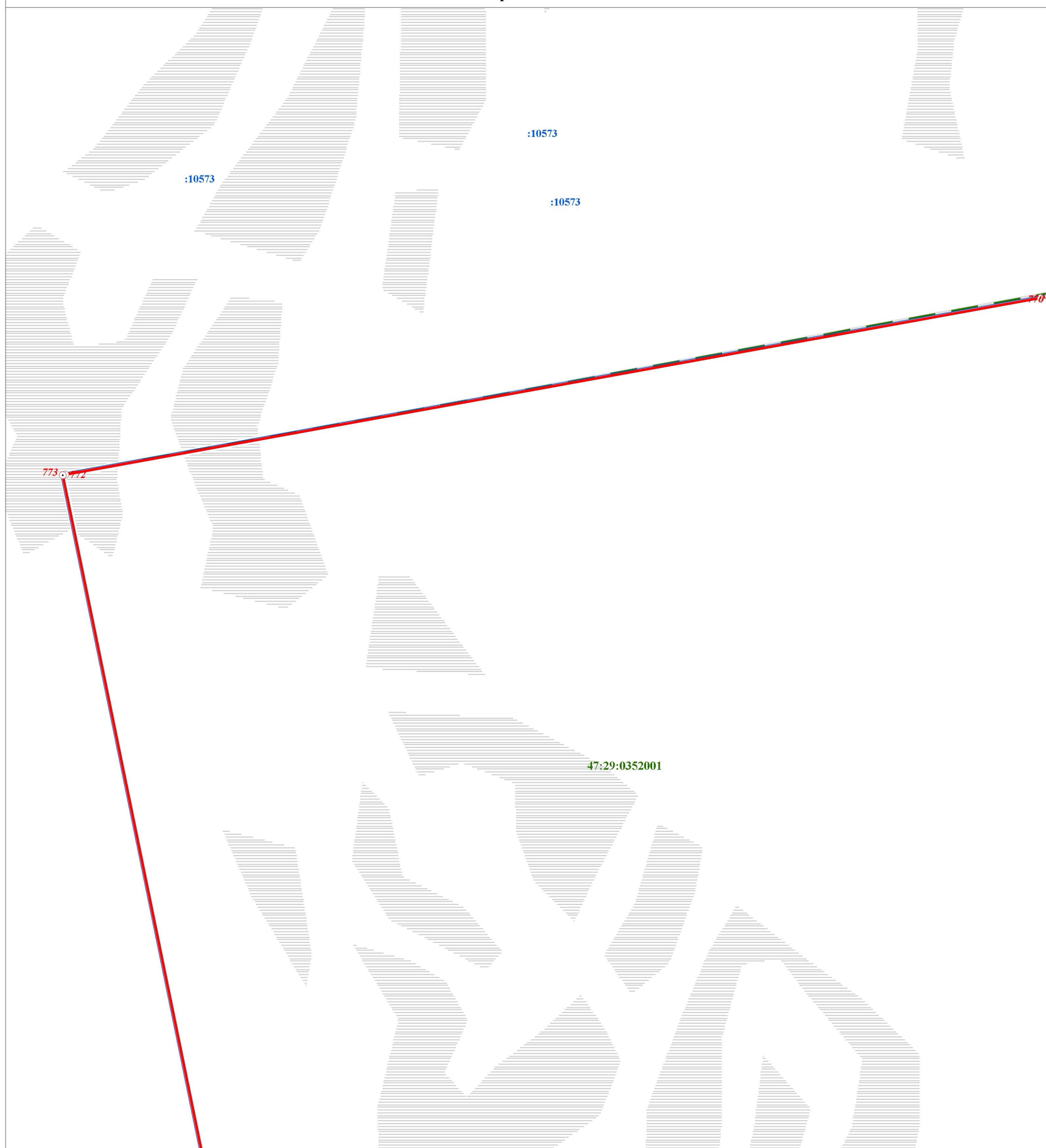
Место для оттиска печати (при наличии) лица,
составившего описание местоположения границ

ОПИСАНИЕ МЕСТОПОЛОЖЕНИЯ ГРАНИЦ

Территориальная зона "СпЗ - зона специального назначения, связанная с государственными режимными объектами"







(наименование объекта)

План границ объекта



Масштаб 1:2 000

Используемые условные знаки и обозначения:

- | | |
|---|---|
|  | Граница объекта |
|  | Граница кадастрового квартала |
|  | Граница земельного участка, сведения о котором внесены в ЕГРН |
|  | Характерная точка границы объекта землеустройства |
|  | Номер земельного участка, сведения о границах которого внесены в ЕГРН, в кадастровом квартале |
|  | Номер кадастрового квартала |

Подпись _____ Дата " 28 " ноября 2018 г.

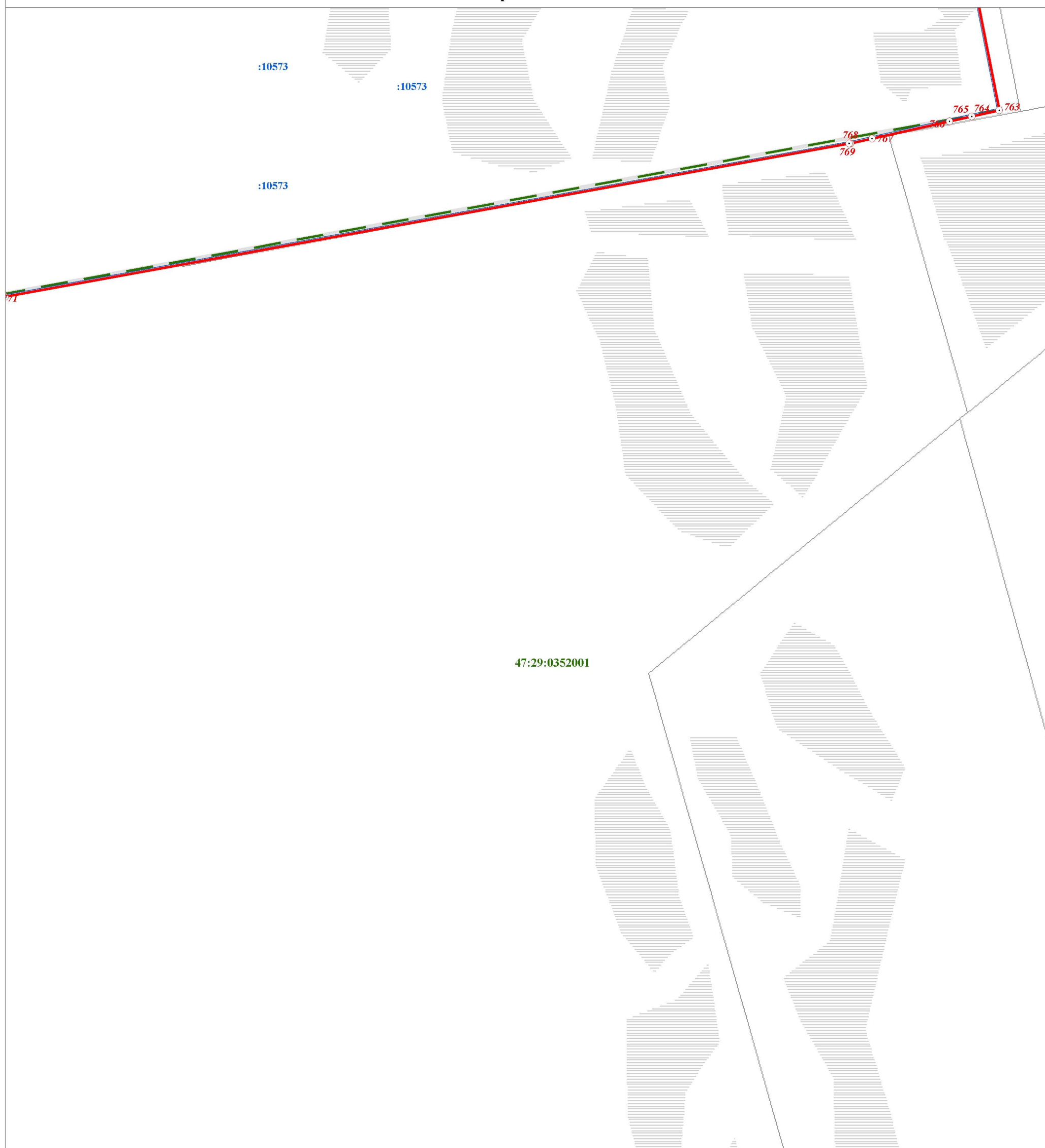
Место для оттиска печати (при наличии) лица,
составившего описание местоположения границ

ОПИСАНИЕ МЕСТОПОЛОЖЕНИЯ ГРАНИЦ

Территориальная зона "СпЗ - зона специального назначения, связанная с государственными режимными объектами"

(наименование объекта)

План границ объекта



Масштаб 1:2 000

Используемые условные знаки и обозначения:

- | | |
|--|---|
| | Граница объекта |
| | Граница кадастрового квартала |
| | Граница земельного участка, сведения о котором внесены в ЕГРН |
| | Характерная точка границы объекта землеустройства |
| | Номер земельного участка, сведения о границах которого внесены в ЕГРН, в кадастровом квартале |
| | Номер кадастрового квартала |

Подпись _____ Дата " 28 " ноября 2018 г.

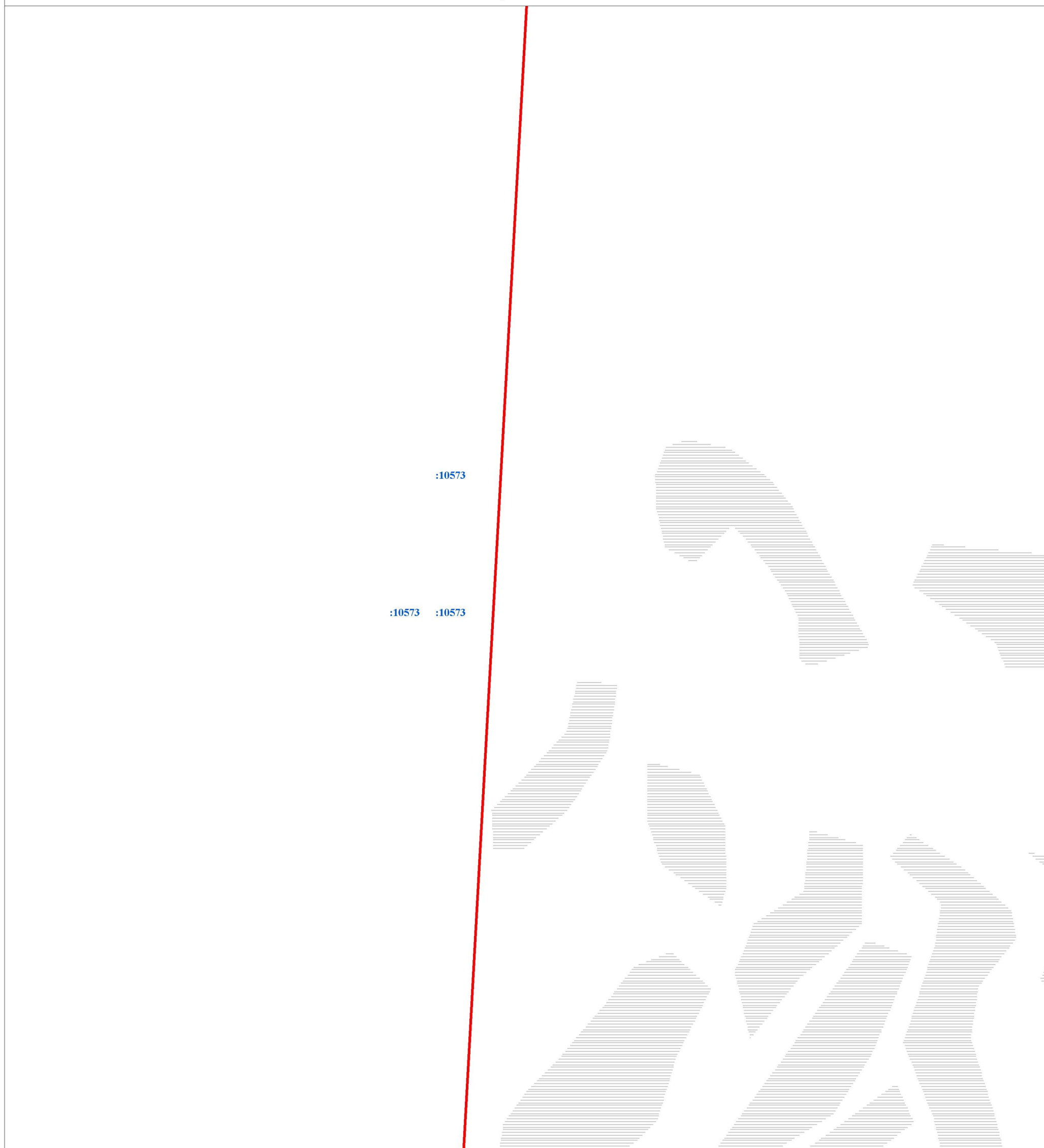
Место для оттиска печати (при наличии) лица,
составившего описание местоположения границ

ОПИСАНИЕ МЕСТОПОЛОЖЕНИЯ ГРАНИЦ

Территориальная зона "СпЗ - зона специального назначения, связанная с государственными режимными объектами"







(наименование объекта)

План границ объекта



Масштаб 1:2 000

Используемые условные знаки и обозначения:

- | | |
|---|---|
|  | Граница объекта |
|  | Граница кадастрового квартала |
|  | Граница земельного участка, сведения о котором внесены в ЕГРН |
|  | Характерная точка границы объекта землеустройства |
|  | Номер земельного участка, сведения о границах которого внесены в ЕГРН, в кадастровом квартале |
|  | Номер кадастрового квартала |

Подпись _____ Дата " 28 " ноября 2018 г.

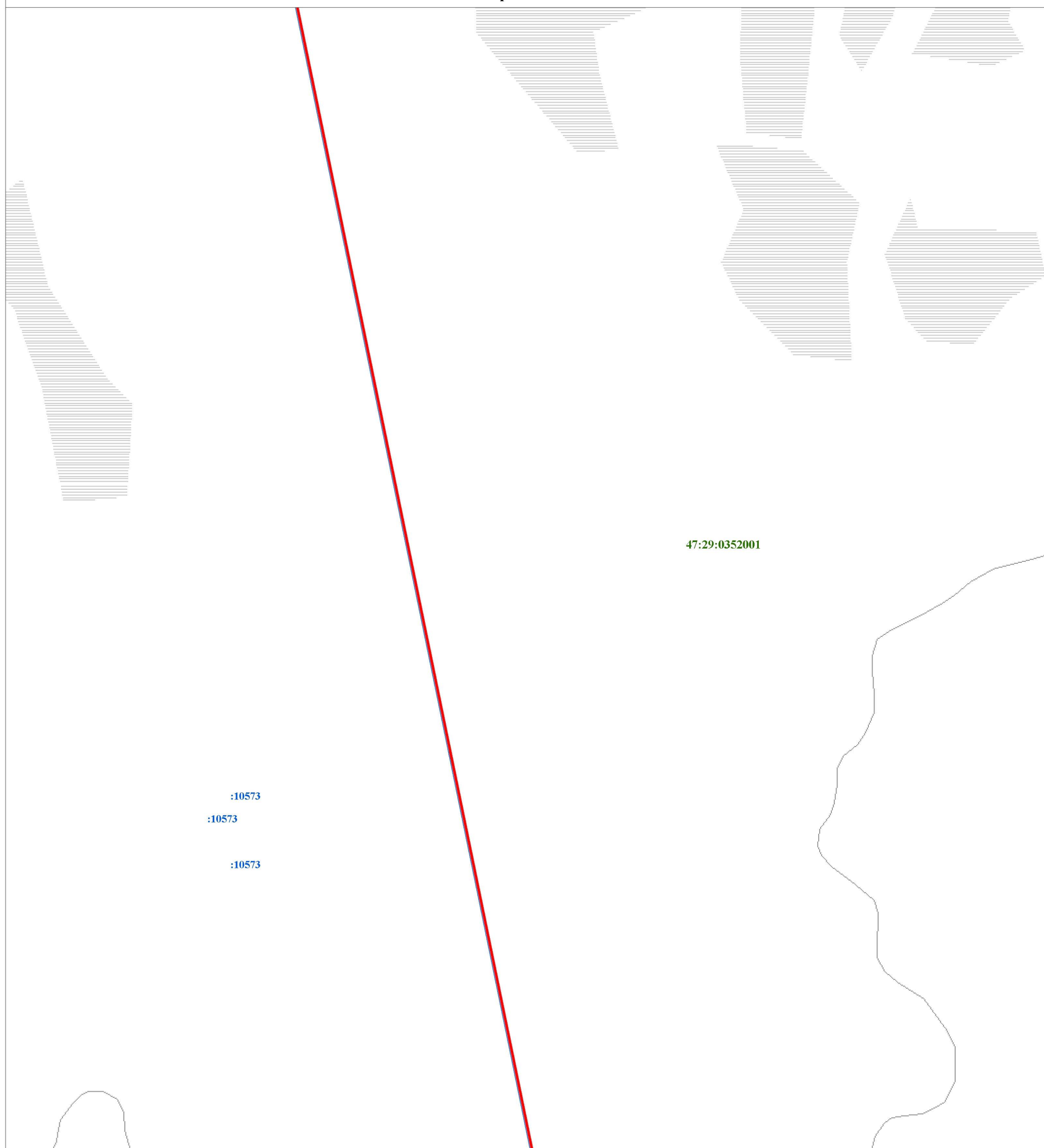
Место для оттиска печати (при наличии) лица,
составившего описание местоположения границ

ОПИСАНИЕ МЕСТОПОЛОЖЕНИЯ ГРАНИЦ

Территориальная зона "СпЗ - зона специального назначения, связанная с государственными режимными объектами"







(наименование объекта)

План границ объекта



Масштаб 1:2 000

Используемые условные знаки и обозначения:

	Граница объекта
	Граница кадастрового квартала
	Граница земельного участка, сведения о котором внесены в ЕГРН
	Характерная точка границы объекта землеустройства
	Номер земельного участка, сведения о границах которого внесены в ЕГРН, в кадастровом квартале
	Номер кадастрового квартала

Подпись _____ Дата " 28 " ноября 2018 г.

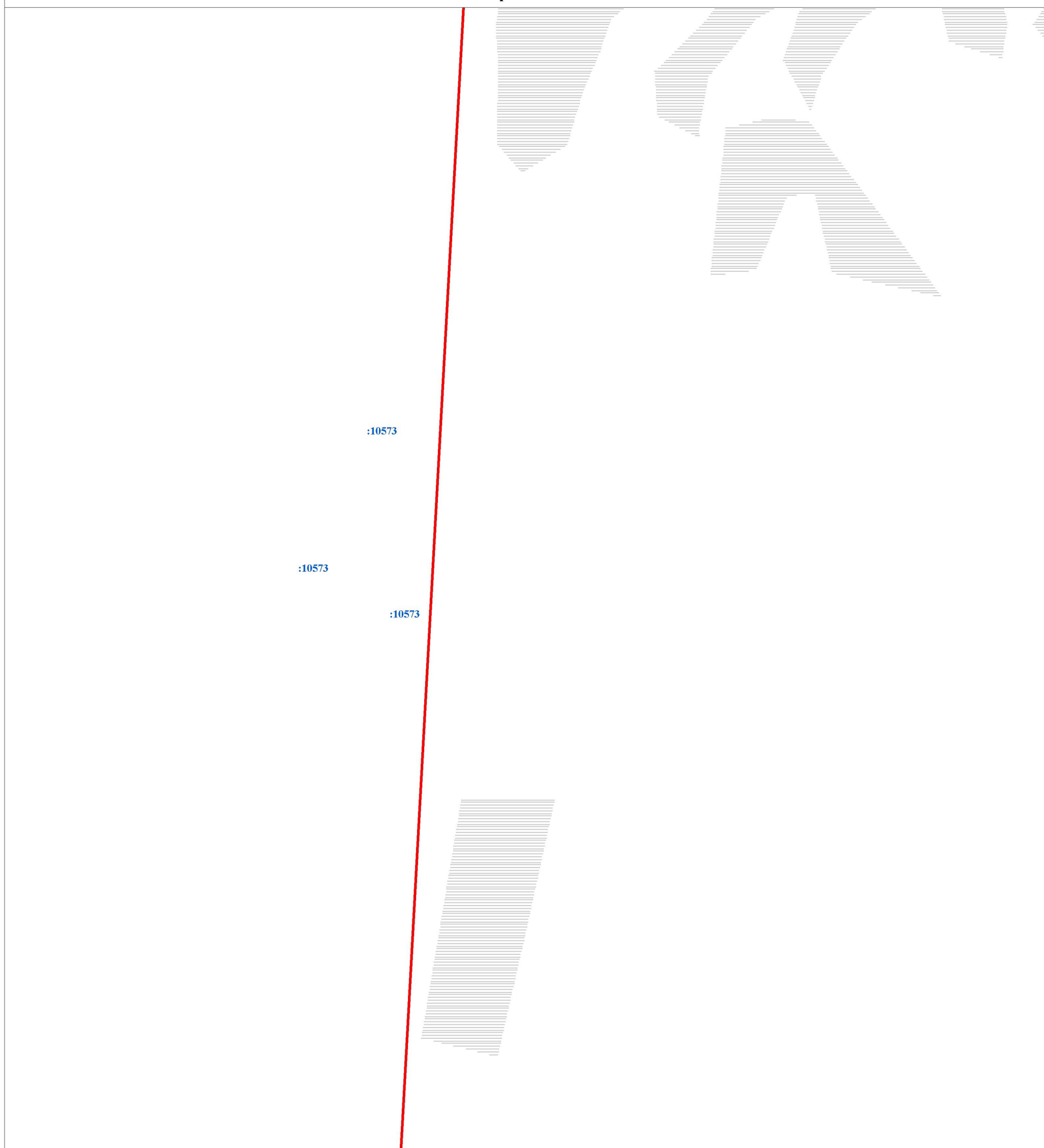
Место для оттиска печати (при наличии) лица,
составившего описание местоположения границ

ОПИСАНИЕ МЕСТОПОЛОЖЕНИЯ ГРАНИЦ

Территориальная зона "СпЗ - зона специального назначения, связанная с государственными режимными объектами"







(наименование объекта)

План границ объекта



Масштаб 1:2 000

Используемые условные знаки и обозначения:

	Граница объекта
	Граница кадастрового квартала
	Граница земельного участка, сведения о котором внесены в ЕГРН
	Характерная точка границы объекта землеустройства
	Номер земельного участка, сведения о границах которого внесены в ЕГРН, в кадастровом квартале
	Номер кадастрового квартала

Подпись _____ Дата " 28 " ноября 2018 г.

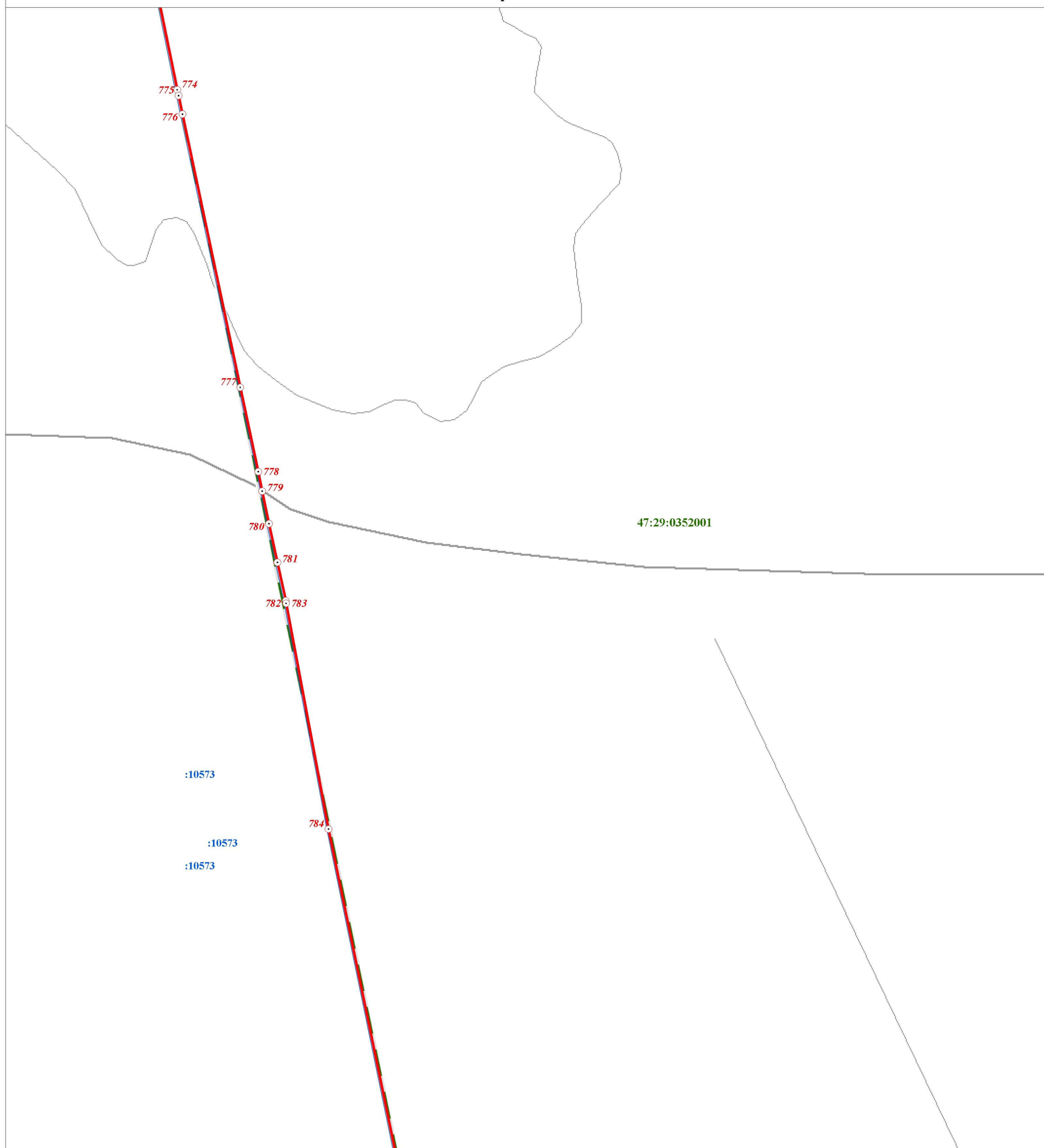
Место для оттиска печати (при наличии) лица,
составившего описание местоположения границ

ОПИСАНИЕ МЕСТОПОЛОЖЕНИЯ ГРАНИЦ

Территориальная зона "СпЗ - зона специального назначения, связанная с государственными режимными объектами"







(наименование объекта)

План границ объекта



Масштаб 1:2 000

Используемые условные знаки и обозначения:

	Граница объекта
	Граница кадастрового квартала
	Граница земельного участка, сведения о котором внесены в ЕГРН
	Характерная точка границы объекта землеустройства
	Номер земельного участка, сведения о границах которого внесены в ЕГРН, в кадастровом квартале
	Номер кадастрового квартала

Подпись _____ Дата " 28 " ноября 2018 г.

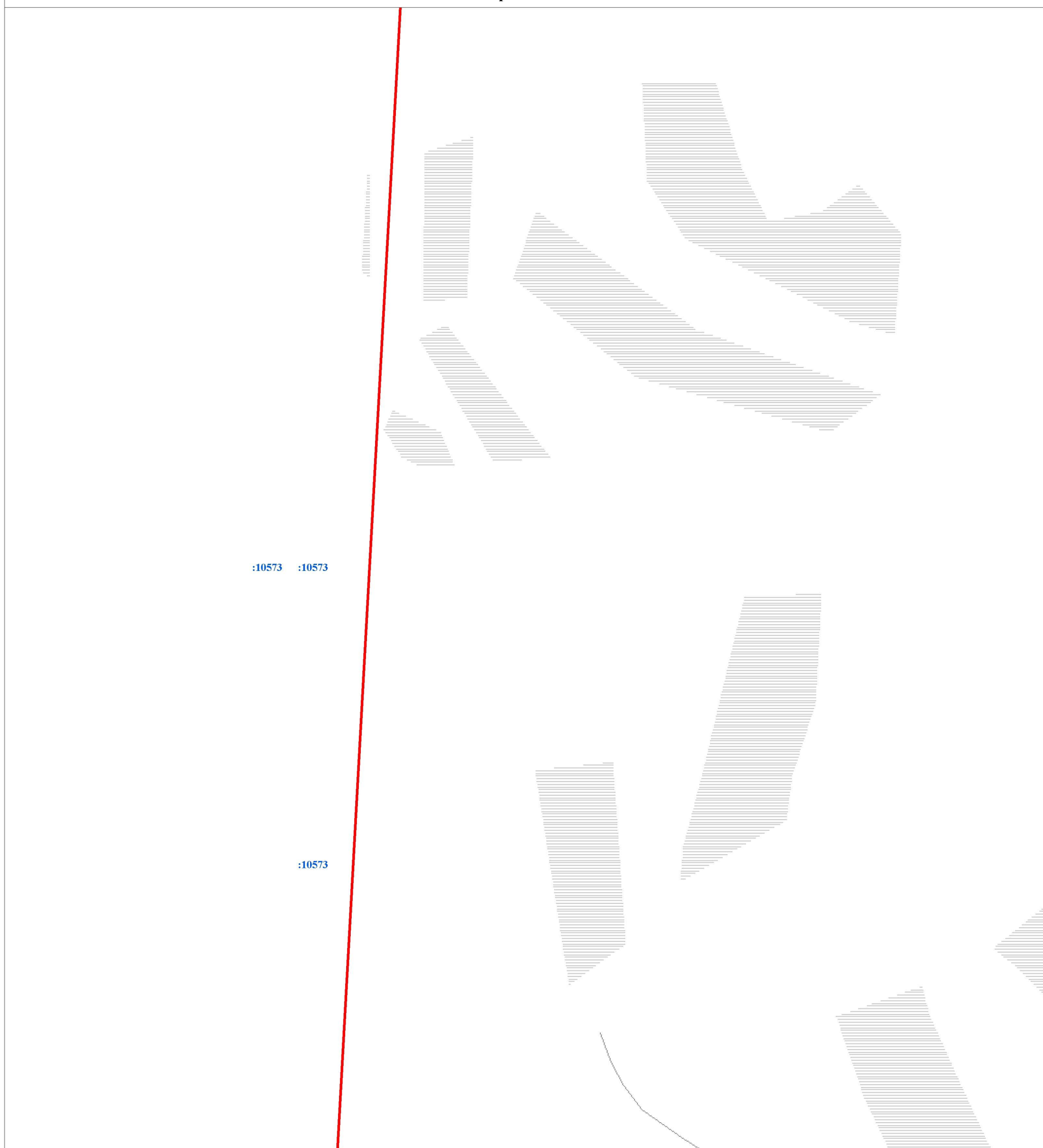
Место для оттиска печати (при наличии) лица,
составившего описание местоположения границ

ОПИСАНИЕ МЕСТОПОЛОЖЕНИЯ ГРАНИЦ

Территориальная зона "СпЗ - зона специального назначения, связанная с государственными режимными объектами"







(наименование объекта)

План границ объекта



Масштаб 1:2 000

Используемые условные знаки и обозначения:

	Граница объекта
	Граница кадастрового квартала
	Граница земельного участка, сведения о котором внесены в ЕГРН
	Характерная точка границы объекта землеустройства
	Номер земельного участка, сведения о границах которого внесены в ЕГРН, в кадастровом квартале
	Номер кадастрового квартала

Подпись _____ Дата " 28 " ноября 2018 г.

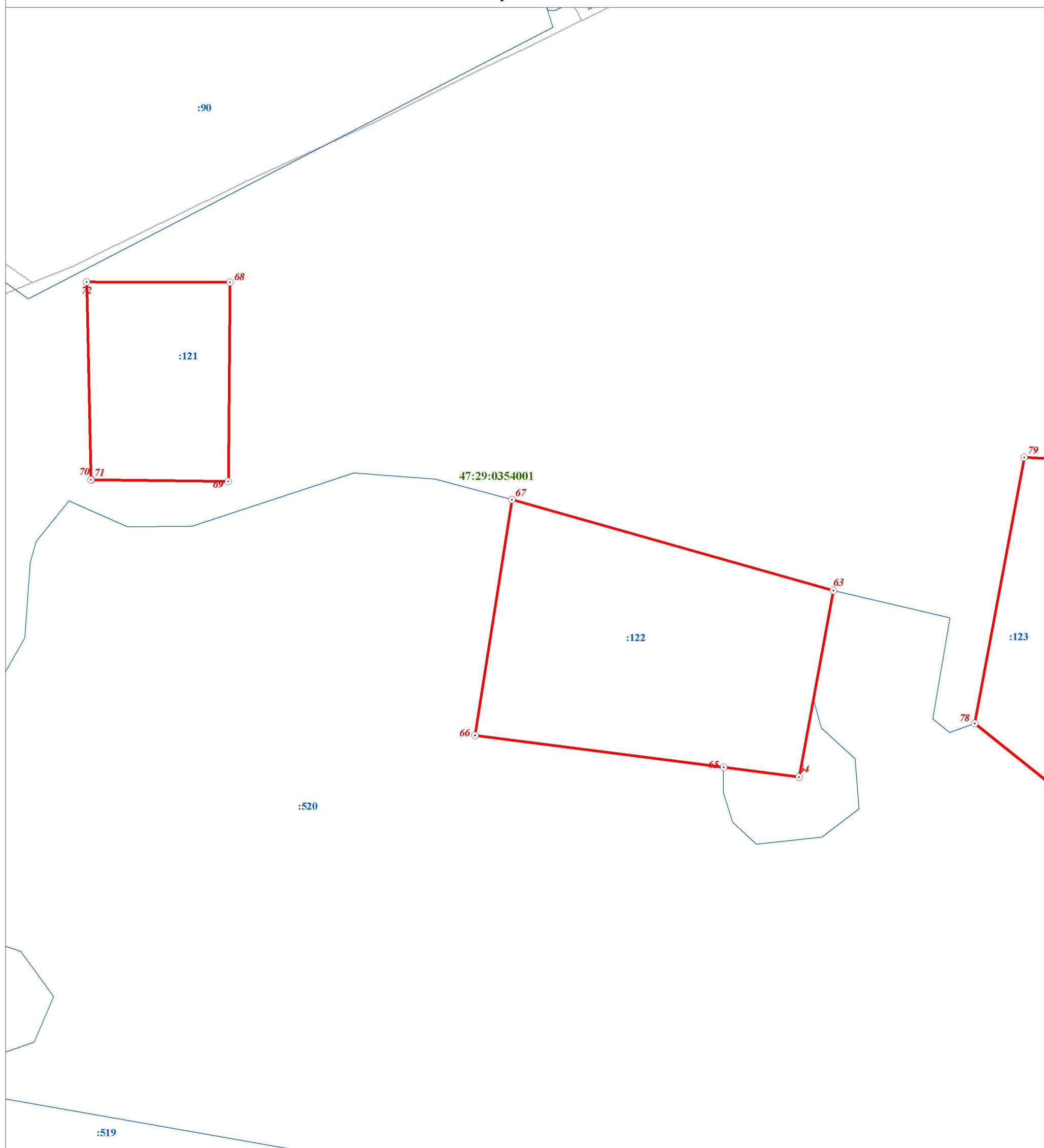
Место для оттиска печати (при наличии) лица,
составившего описание местоположения границ

ОПИСАНИЕ МЕСТОПОЛОЖЕНИЯ ГРАНИЦ

Территориальная зона "СпЗ - зона специального назначения, связанная с государственными режимными объектами"

(наименование объекта)

План границ объекта



Масштаб 1:2 000

Используемые условные знаки и обозначения:

- Граница объекта
- Граница кадастрового квартала
- Граница земельного участка, сведения о котором внесены в ЕГРН
- ⊙ 22 Характерная точка границы объекта землеустройства
- ⊙ 483 Номер земельного участка, сведения о границах которого внесены в ЕГРН, в кадастровом квартале
- 47:29:0646002 Номер кадастрового квартала

Подпись _____ Дата " 28 " ноября 2018 г.

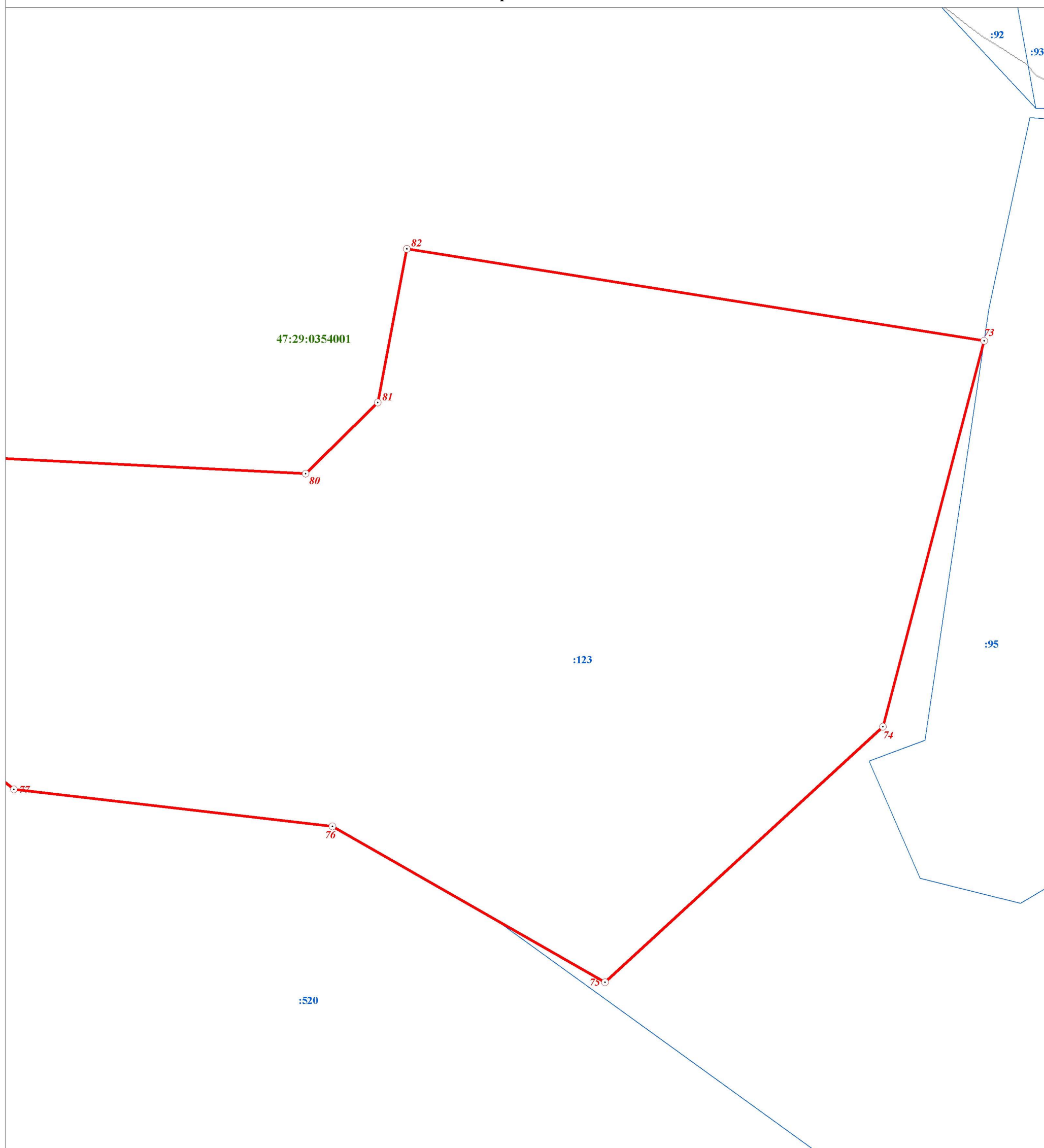
Место для оттиска печати (при наличии) лица,
составившего описание местоположения границ

ОПИСАНИЕ МЕСТОПОЛОЖЕНИЯ ГРАНИЦ

Территориальная зона "СпЗ - зона специального назначения, связанная с государственными режимными объектами"

(наименование объекта)

План границ объекта



Масштаб 1:2 000

Используемые условные знаки и обозначения:

- Граница объекта
- Граница кадастрового квартала
- Граница земельного участка, сведения о котором внесены в ЕГРН
- ⊙ 22 Характерная точка границы объекта землеустройства
- :483 Номер земельного участка, сведения о границах которого внесены в ЕГРН, в кадастровом квартале
- 47:29:0646002 Номер кадастрового квартала

Подпись _____ Дата " 28 " ноября 2018 г.

Место для оттиска печати (при наличии) лица,
составившего описание местоположения границ

ОПИСАНИЕ МЕСТОПОЛОЖЕНИЯ ГРАНИЦ

Территориальная зона "СпЗ - зона специального назначения, связанная с государственными режимными объектами"

(наименование объекта)

План границ объекта

47:29:0352001

:10573
:10573

:10573

785

786

788

789

Масштаб 1:2 000

Используемые условные знаки и обозначения:

- Граница объекта
- Граница кадастрового квартала
- Граница земельного участка, сведения о котором внесены в ЕГРН
- ⊙ 22 Характерная точка границы объекта землеустройства
- ⊙ 483 Номер земельного участка, сведения о границах которого внесены в ЕГРН, в кадастровом квартале
- 47:29:0646002 Номер кадастрового квартала

Подпись _____ Дата " 28 " _____ ноября _____ 2018 г.

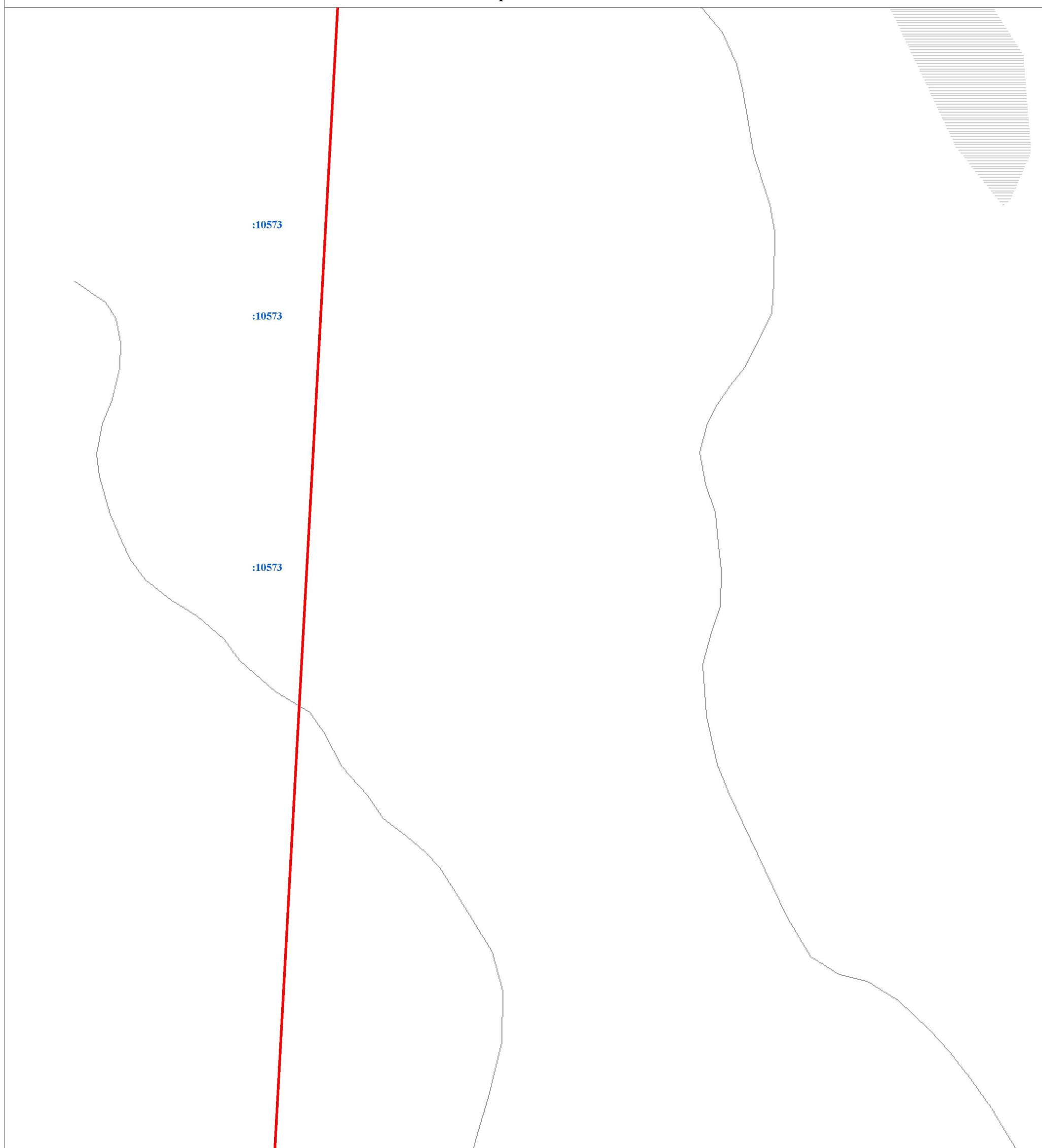
Место для оттиска печати (при наличии) лица,
составившего описание местоположения границ

ОПИСАНИЕ МЕСТОПОЛОЖЕНИЯ ГРАНИЦ

Территориальная зона "СпЗ - зона специального назначения, связанная с государственными режимными объектами"







(наименование объекта)

План границ объекта



Масштаб 1:2 000

Используемые условные знаки и обозначения:

- | | |
|---|---|
|  | Граница объекта |
|  | Граница кадастрового квартала |
|  | Граница земельного участка, сведения о котором внесены в ЕГРН |
|  | Характерная точка границы объекта землеустройства |
|  | Номер земельного участка, сведения о границах которого внесены в ЕГРН, в кадастровом квартале |
|  | Номер кадастрового квартала |

Подпись _____ Дата " 28 " ноября 2018 г.


Место для оттиска печати (при наличии) лица,
составившего описание местоположения границ

ОПИСАНИЕ МЕСТОПОЛОЖЕНИЯ ГРАНИЦ

Территориальная зона "СпЗ - зона специального назначения, связанная с государственными режимными объектами"

(наименование объекта)

План границ объекта



47:29:0352001

:10573







:10573

:10573

790

Масштаб 1:2 000

Используемые условные знаки и обозначения:

	Граница объекта
	Граница кадастрового квартала
	Граница земельного участка, сведения о котором внесены в ЕГРН
	Характерная точка границы объекта землеустройства
	Номер земельного участка, сведения о границах которого внесены в ЕГРН, в кадастровом квартале
	Номер кадастрового квартала

Подпись _____ Дата " 28 " _____ ноября _____ 2018 г.

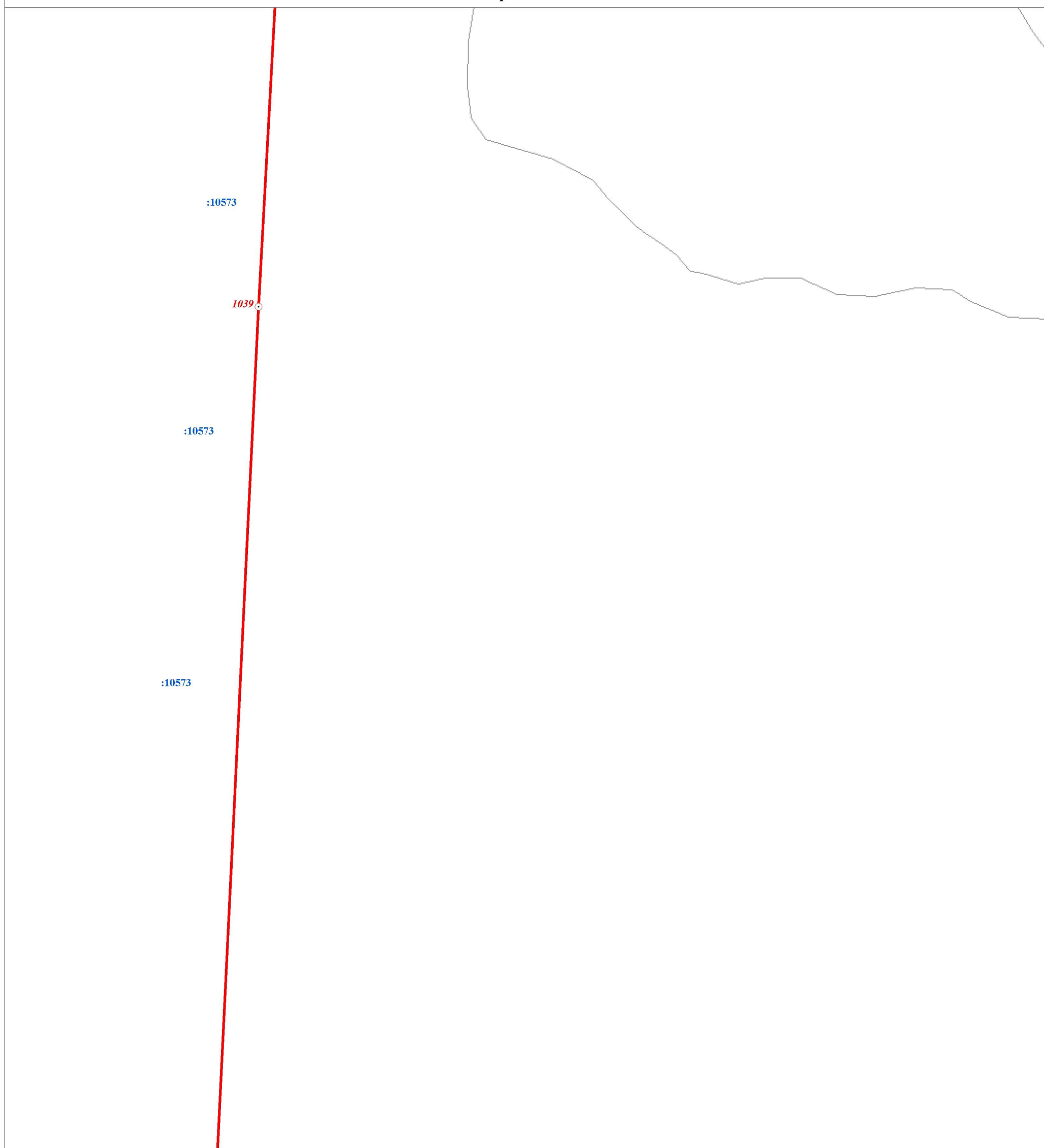
Место для оттиска печати (при наличии) лица,
составившего описание местоположения границ

ОПИСАНИЕ МЕСТОПОЛОЖЕНИЯ ГРАНИЦ

Территориальная зона "СпЗ - зона специального назначения, связанная с государственными режимными объектами"







(наименование объекта)

План границ объекта



Масштаб 1:2 000

Используемые условные знаки и обозначения:

- | | |
|---|---|
|  | Граница объекта |
|  | Граница кадастрового квартала |
|  | Граница земельного участка, сведения о котором внесены в ЕГРН |
|  | Характерная точка границы объекта землеустройства |
|  | Номер земельного участка, сведения о границах которого внесены в ЕГРН, в кадастровом квартале |
|  | Номер кадастрового квартала |

Подпись _____ Дата " 28 " ноября 2018 г.

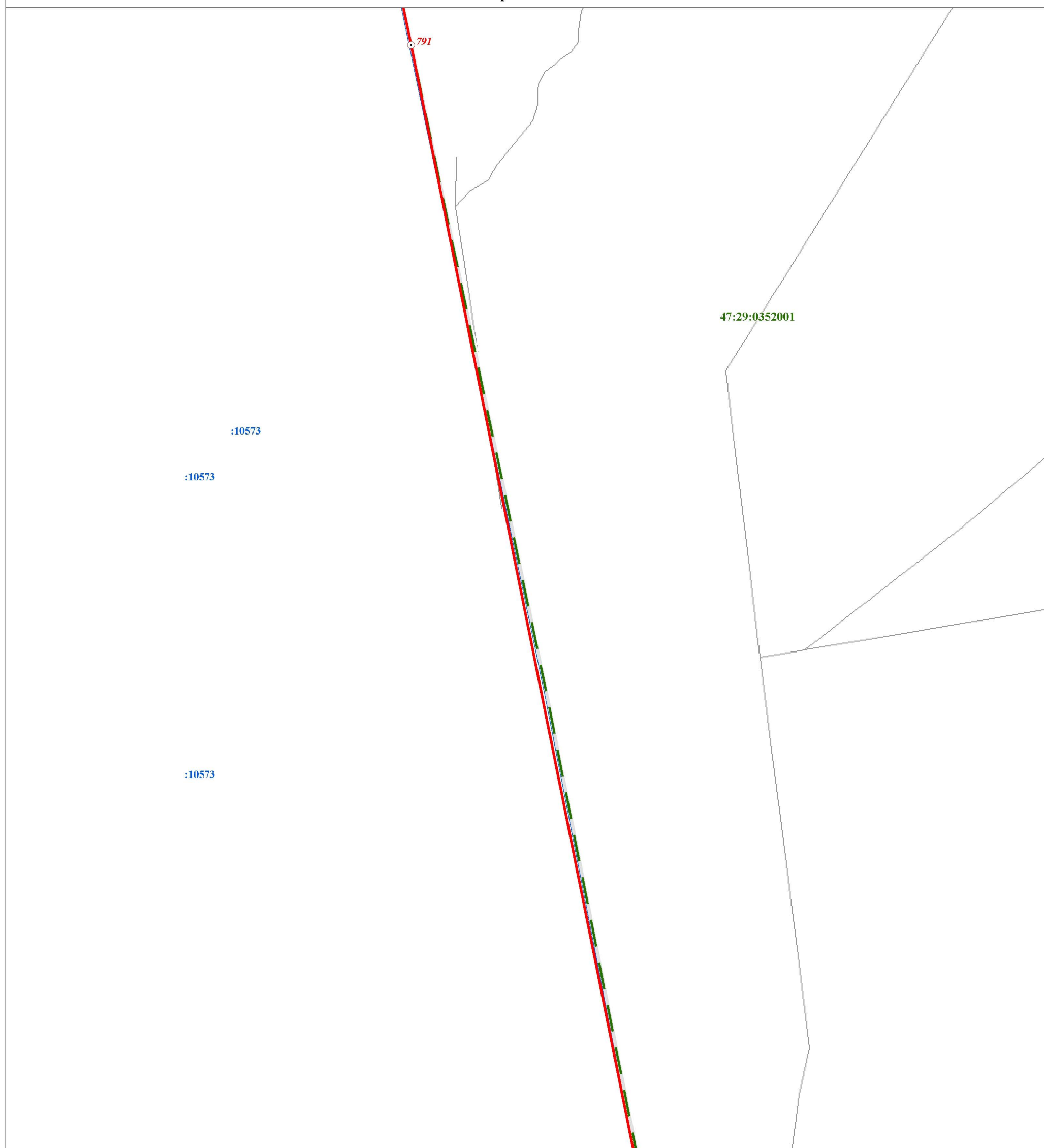
Место для оттиска печати (при наличии) лица,
составившего описание местоположения границ

ОПИСАНИЕ МЕСТОПОЛОЖЕНИЯ ГРАНИЦ

Территориальная зона "СпЗ - зона специального назначения, связанная с государственными режимными объектами"

(наименование объекта)

План границ объекта



Масштаб 1:2 000

Используемые условные знаки и обозначения:

	Граница объекта
	Граница кадастрового квартала
	Граница земельного участка, сведения о котором внесены в ЕГРН
	Характерная точка границы объекта землеустройства
	Номер земельного участка, сведения о границах которого внесены в ЕГРН, в кадастровом квартале
	Номер кадастрового квартала

Подпись _____ Дата " 28 " ноября 2018 г.

Место для оттиска печати (при наличии) лица,
составившего описание местоположения границ

ОПИСАНИЕ МЕСТОПОЛОЖЕНИЯ ГРАНИЦ

Территориальная зона "СпЗ - зона специального назначения, связанная с государственными режимными объектами"

(наименование объекта)







План границ объекта

:10573

:10573 :10573

Масштаб 1:2 000

Используемые условные знаки и обозначения:

	Граница объекта
	Граница кадастрового квартала
	Граница земельного участка, сведения о котором внесены в ЕГРН
	Характерная точка границы объекта землеустройства
	Номер земельного участка, сведения о границах которого внесены в ЕГРН, в кадастровом квартале
	Номер кадастрового квартала

Подпись _____ Дата " 28 " ноября 2018 г.

Место для оттиска печати (при наличии) лица,
составившего описание местоположения границ

ОПИСАНИЕ МЕСТОПОЛОЖЕНИЯ ГРАНИЦ

Территориальная зона "СпЗ - зона специального назначения, связанная с государственными режимными объектами"

(наименование объекта)

План границ объекта



Масштаб 1:2 000

Используемые условные знаки и обозначения:

- Граница объекта
- Граница кадастрового квартала
- Граница земельного участка, сведения о котором внесены в ЕГРН
- ⊙ 22 Характерная точка границы объекта землеустройства
- ⊙ 483 Номер земельного участка, сведения о границах которого внесены в ЕГРН, в кадастровом квартале
- 47:29:0646002 Номер кадастрового квартала

Подпись _____ Дата " 28 " ноября 2018 г.

Место для оттиска печати (при наличии) лица,
составившего описание местоположения границ

ОПИСАНИЕ МЕСТОПОЛОЖЕНИЯ ГРАНИЦ

Территориальная зона "СпЗ - зона специального назначения, связанная с государственными режимными объектами"

(наименование объекта)

План границ объекта







:10573

:10573

:10573

Масштаб 1:2 000

Используемые условные знаки и обозначения:

	Граница объекта
	Граница кадастрового квартала
	Граница земельного участка, сведения о котором внесены в ЕГРН
	Характерная точка границы объекта землеустройства
	Номер земельного участка, сведения о границах которого внесены в ЕГРН, в кадастровом квартале
	Номер кадастрового квартала

Подпись _____ Дата " 28 " ноября 2018 г.

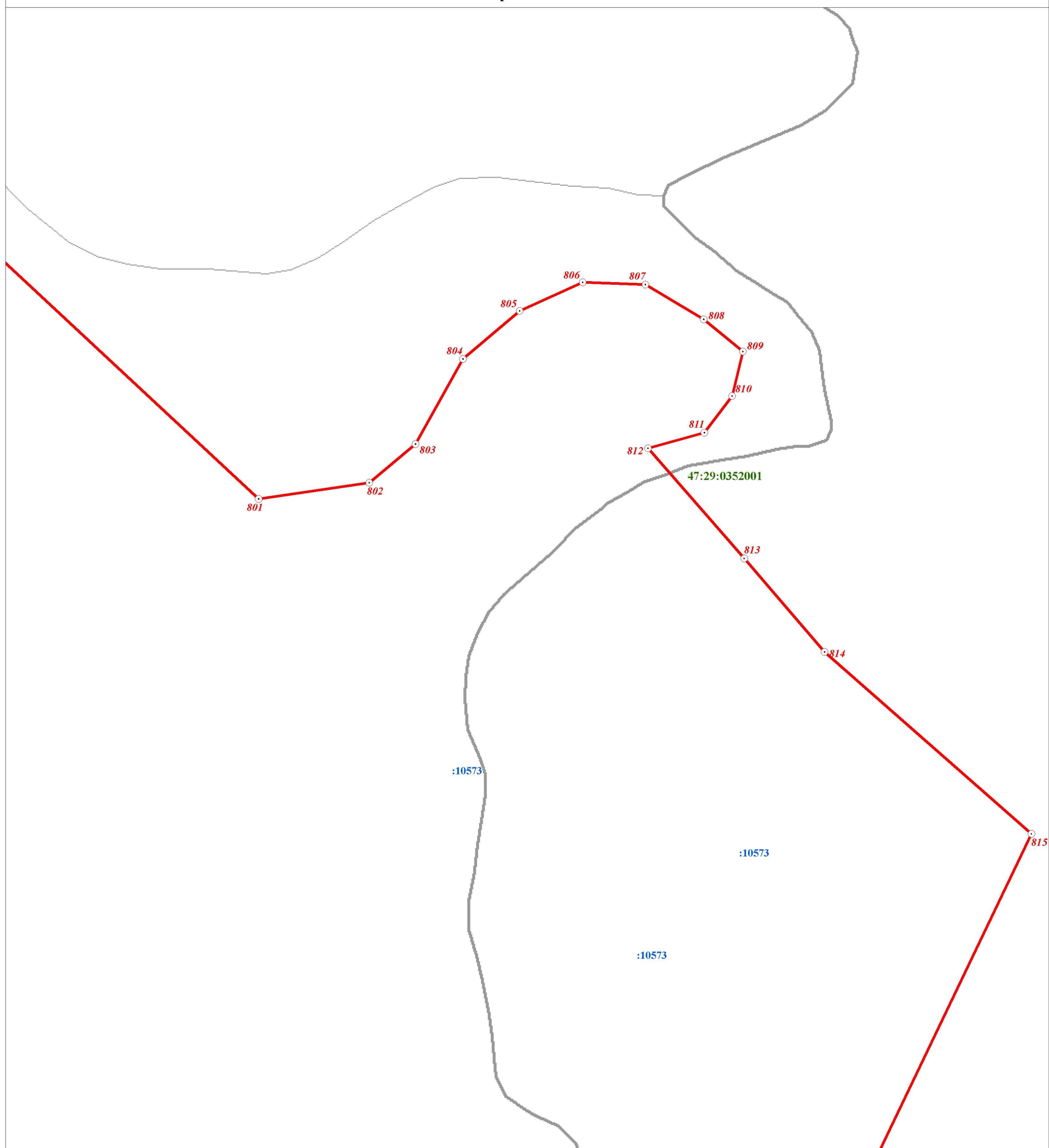
Место для оттиска печати (при наличии) лица,
составившего описание местоположения границ

ОПИСАНИЕ МЕСТОПОЛОЖЕНИЯ ГРАНИЦ

Территориальная зона "СпЗ - зона специального назначения, связанная с государственными режимными объектами"

(наименование объекта)

План границ объекта



Масштаб 1:2 000

Используемые условные знаки и обозначения:

- Граница объекта
- Граница кадастрового квартала
- Граница земельного участка, сведения о котором внесены в ЕГРН
- ⊙ 22 Характерная точка границы объекта землеустройства
- :483 Номер земельного участка, сведения о границах которого внесены в ЕГРН, в кадастровом квартале
- 47:29:0646002 Номер кадастрового квартала

Подпись _____ Дата " 28 " ноября 2018 г.

Место для оттиска печати (при наличии) лица,
составившего описание местоположения границ

ОПИСАНИЕ МЕСТОПОЛОЖЕНИЯ ГРАНИЦ

Территориальная зона "СпЗ - зона специального назначения, связанная с государственными режимными объектами"

(наименование объекта)

План границ объекта

:10573

47:29:0352001

:10573

:10573

Масштаб 1:2 000

Используемые условные знаки и обозначения:

- Граница объекта
- Граница кадастрового квартала
- Граница земельного участка, сведения о котором внесены в ЕГРН
- ⊙ 22 Характерная точка границы объекта землеустройства
- :483 Номер земельного участка, сведения о границах которого внесены в ЕГРН, в кадастровом квартале
- 47:29:0646002 Номер кадастрового квартала

Подпись _____ Дата " 28 " ноября 2018 г.

Место для оттиска печати (при наличии) лица,
составившего описание местоположения границ

ОПИСАНИЕ МЕСТОПОЛОЖЕНИЯ ГРАНИЦ

Территориальная зона "СпЗ - зона специального назначения, связанная с государственными режимными объектами"

(наименование объекта)







План границ объекта

:10573 :10573

:10573

Масштаб 1:2 000

Используемые условные знаки и обозначения:

-  Граница объекта
-  Граница кадастрового квартала
-  Граница земельного участка, сведения о котором внесены в ЕГРН
-  22
Характерная точка границы объекта землеустройства
-  :483
Номер земельного участка, сведения о границах которого внесены в ЕГРН, в кадастровом квартале
-  47:29:0646002
Номер кадастрового квартала

Подпись _____ Дата " 28 " ноября 2018 г.

Место для оттиска печати (при наличии) лица,
составившего описание местоположения границ

ОПИСАНИЕ МЕСТОПОЛОЖЕНИЯ ГРАНИЦ

Территориальная зона "СпЗ - зона специального назначения, связанная с государственными режимными объектами"

(наименование объекта)

План границ объекта



Масштаб 1:2 000

Используемые условные знаки и обозначения:

- Граница объекта
- Граница кадастрового квартала
- Граница земельного участка, сведения о котором внесены в ЕГРН
- ⊙ 22 Характерная точка границы объекта землеустройства
- :483 Номер земельного участка, сведения о границах которого внесены в ЕГРН, в кадастровом квартале
- 47:29:0646002 Номер кадастрового квартала

Подпись _____ Дата " 28 " ноября 2018 г.

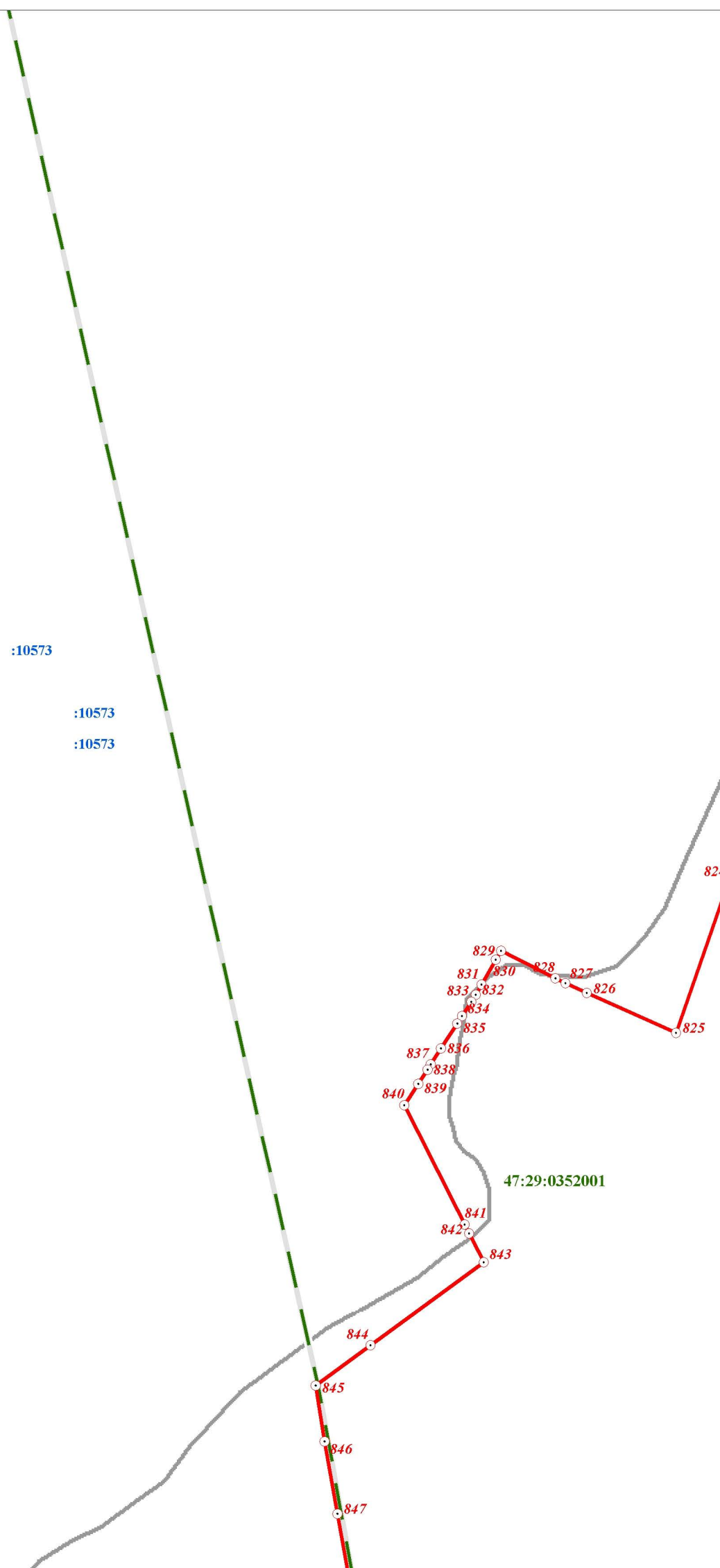
Место для оттиска печати (при наличии) лица,
составившего описание местоположения границ

ОПИСАНИЕ МЕСТОПОЛОЖЕНИЯ ГРАНИЦ

Территориальная зона "СпЗ - зона специального назначения, связанная с государственными режимными объектами"

(наименование объекта)

План границ объекта



Масштаб 1:2 000

Используемые условные знаки и обозначения:

	Граница объекта
	Граница кадастрового квартала
	Граница земельного участка, сведения о котором внесены в ЕГРН
	Характерная точка границы объекта землеустройства
	Номер земельного участка, сведения о границах которого внесены в ЕГРН, в кадастровом квартале
	Номер кадастрового квартала

Подпись _____ Дата " 28 " ноября 2018 г.

Место для оттиска печати (при наличии) лица,
составившего описание местоположения границ

ОПИСАНИЕ МЕСТОПОЛОЖЕНИЯ ГРАНИЦ

Территориальная зона "СпЗ - зона специального назначения, связанная с государственными режимными объектами"

(наименование объекта)

План границ объекта







:10573

:10573

:10573

Масштаб 1:2 000

Используемые условные знаки и обозначения:

	Граница объекта
	Граница кадастрового квартала
	Граница земельного участка, сведения о котором внесены в ЕГРН
	Характерная точка границы объекта землеустройства
	Номер земельного участка, сведения о границах которого внесены в ЕГРН, в кадастровом квартале
	Номер кадастрового квартала

Подпись _____ Дата " 28 " ноября 2018 г.

Место для оттиска печати (при наличии) лица,
составившего описание местоположения границ

ОПИСАНИЕ МЕСТОПОЛОЖЕНИЯ ГРАНИЦ

Территориальная зона "СпЗ - зона специального назначения, связанная с государственными режимными объектами"







(наименование объекта)

План границ объекта



Масштаб 1:2 000

Используемые условные знаки и обозначения:

- | | |
|---|---|
|  | Граница объекта |
|  | Граница кадастрового квартала |
|  | Граница земельного участка, сведения о котором внесены в ЕГРН |
|  | Характерная точка границы объекта землеустройства |
|  | Номер земельного участка, сведения о границах которого внесены в ЕГРН, в кадастровом квартале |
|  | Номер кадастрового квартала |

Подпись _____ Дата " 28 " ноября 2018 г.


Место для оттиска печати (при наличии) лица,
составившего описание местоположения границ

ОПИСАНИЕ МЕСТОПОЛОЖЕНИЯ ГРАНИЦ

Территориальная зона "СпЗ - зона специального назначения, связанная с государственными режимными объектами"







(наименование объекта)

План границ объекта



Масштаб 1:2 000

Используемые условные знаки и обозначения:

	Граница объекта
	Граница кадастрового квартала
	Граница земельного участка, сведения о котором внесены в ЕГРН
	Характерная точка границы объекта землеустройства
	Номер земельного участка, сведения о границах которого внесены в ЕГРН, в кадастровом квартале
	Номер кадастрового квартала

Подпись _____ Дата " 28 " _____ ноября _____ 2018 г.

Место для оттиска печати (при наличии) лица,
составившего описание местоположения границ

ОПИСАНИЕ МЕСТОПОЛОЖЕНИЯ ГРАНИЦ

Территориальная зона "СпЗ - зона специального назначения, связанная с государственными режимными объектами"







(наименование объекта)

План границ объекта



Масштаб 1:2 000

Используемые условные знаки и обозначения:

- | | |
|---|---|
|  | Граница объекта |
|  | Граница кадастрового квартала |
|  | Граница земельного участка, сведения о котором внесены в ЕГРН |
|  | Характерная точка границы объекта землеустройства |
|  | Номер земельного участка, сведения о границах которого внесены в ЕГРН, в кадастровом квартале |
|  | Номер кадастрового квартала |

Подпись _____ Дата " 28 " ноября 2018 г.

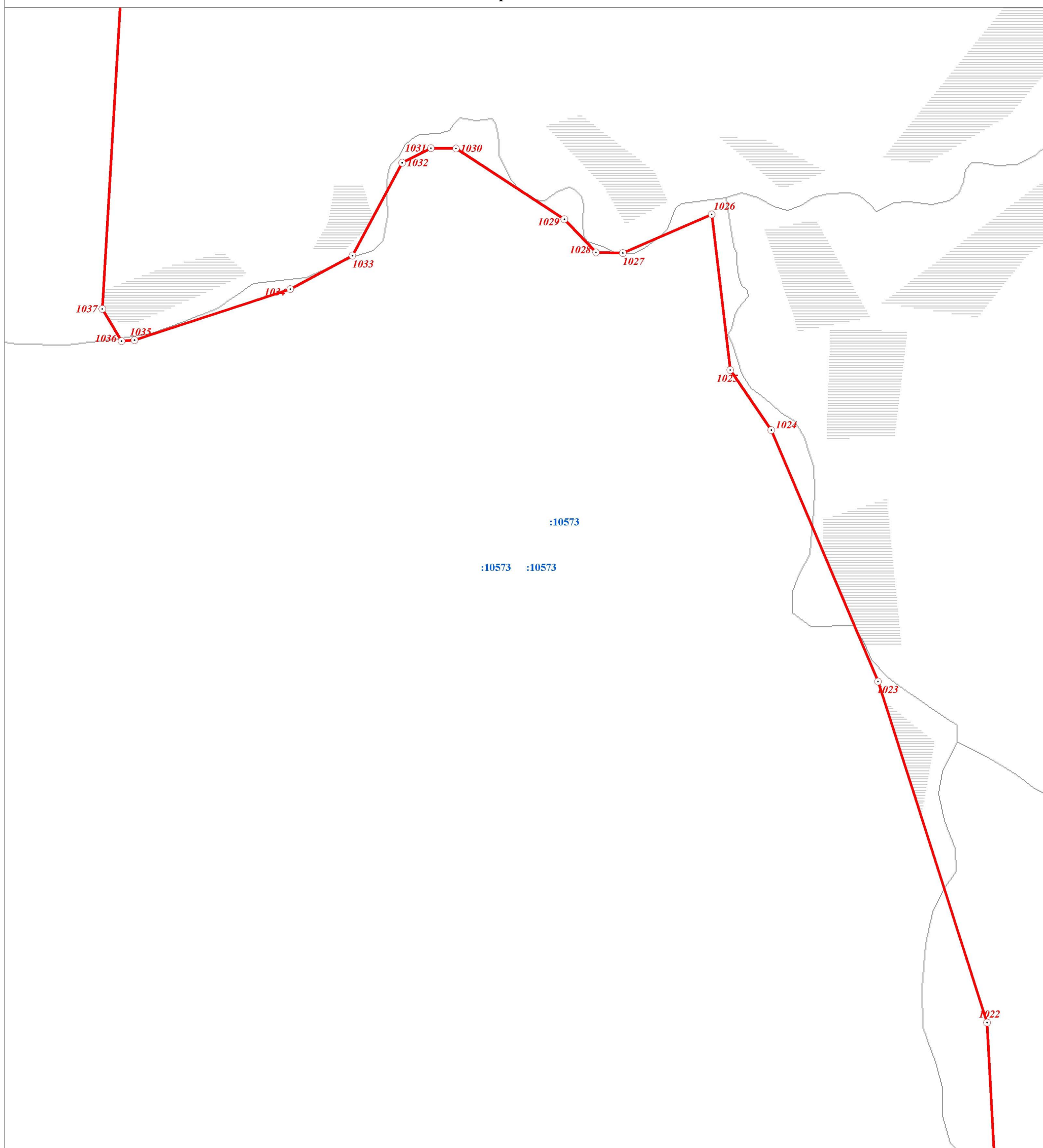
Место для оттиска печати (при наличии) лица,
составившего описание местоположения границ

ОПИСАНИЕ МЕСТОПОЛОЖЕНИЯ ГРАНИЦ

Территориальная зона "СпЗ - зона специального назначения, связанная с государственными режимными объектами"







(наименование объекта)

План границ объекта



Масштаб 1:2 000

Используемые условные знаки и обозначения:

	Граница объекта
	Граница кадастрового квартала
	Граница земельного участка, сведения о котором внесены в ЕГРН
	Характерная точка границы объекта землеустройства
	Номер земельного участка, сведения о границах которого внесены в ЕГРН, в кадастровом квартале
	Номер кадастрового квартала

Подпись _____ Дата " 28 " ноября 2018 г.

Место для оттиска печати (при наличии) лица,
составившего описание местоположения границ

ОПИСАНИЕ МЕСТОПОЛОЖЕНИЯ ГРАНИЦ

Территориальная зона "СпЗ - зона специального назначения, связанная с государственными режимными объектами"







(наименование объекта)

План границ объекта



Масштаб 1:2 000

Используемые условные знаки и обозначения:

- | | |
|---|---|
|  | Граница объекта |
|  | Граница кадастрового квартала |
|  | Граница земельного участка, сведения о котором внесены в ЕГРН |
|  | Характерная точка границы объекта землеустройства |
|  | Номер земельного участка, сведения о границах которого внесены в ЕГРН, в кадастровом квартале |
|  | Номер кадастрового квартала |

Подпись _____ Дата " 28 " ноября 2018 г.

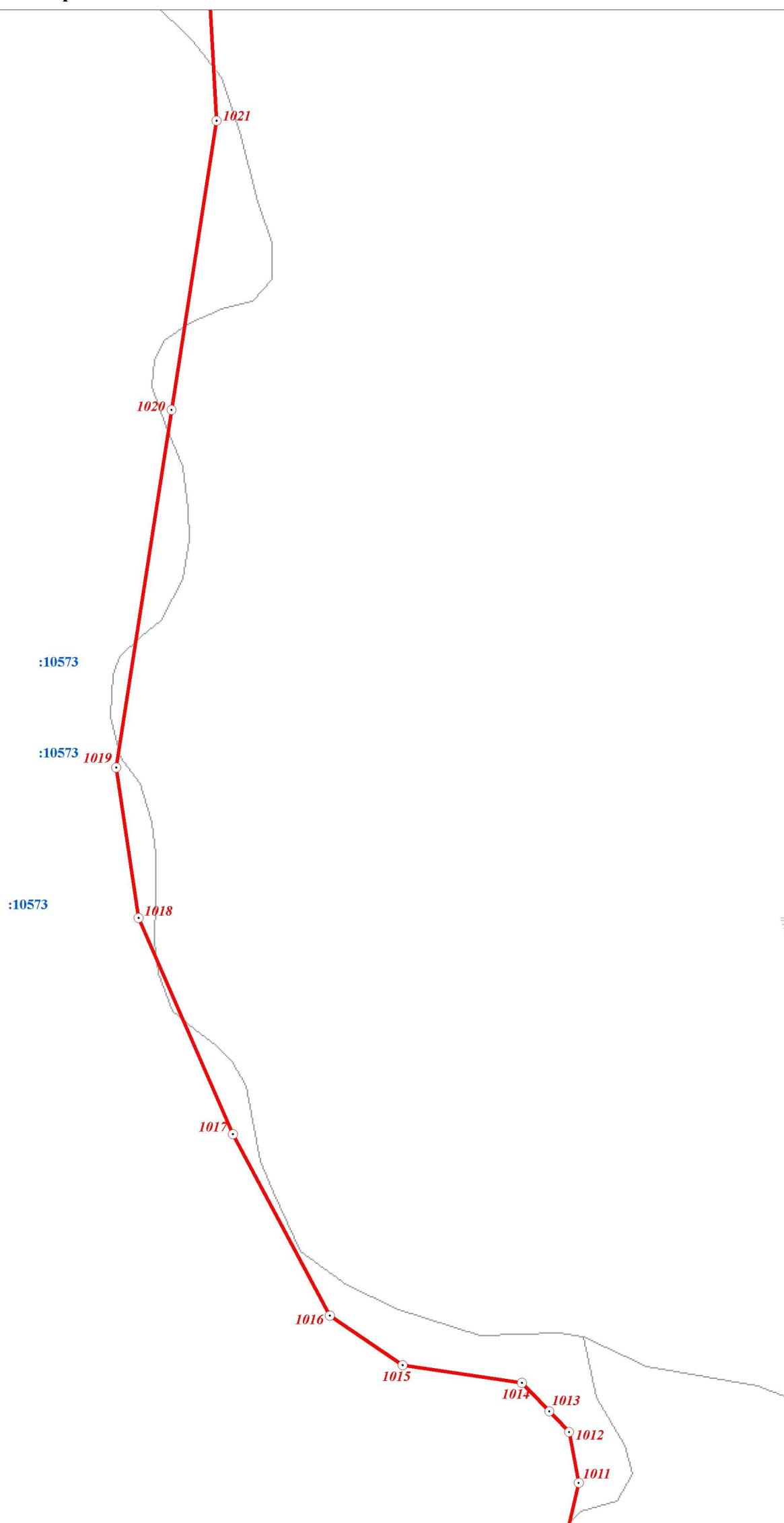
Место для оттиска печати (при наличии) лица,
составившего описание местоположения границ

ОПИСАНИЕ МЕСТОПОЛОЖЕНИЯ ГРАНИЦ

Территориальная зона "СпЗ - зона специального назначения, связанная с государственными режимными объектами"







(наименование объекта)

План границ объекта



Масштаб 1:2 000

Используемые условные знаки и обозначения:

	Граница объекта
	Граница кадастрового квартала
	Граница земельного участка, сведения о котором внесены в ЕГРН
	Характерная точка границы объекта землеустройства
	Номер земельного участка, сведения о границах которого внесены в ЕГРН, в кадастровом квартале
	Номер кадастрового квартала

Подпись _____ Дата " 28 " ноября 2018 г.

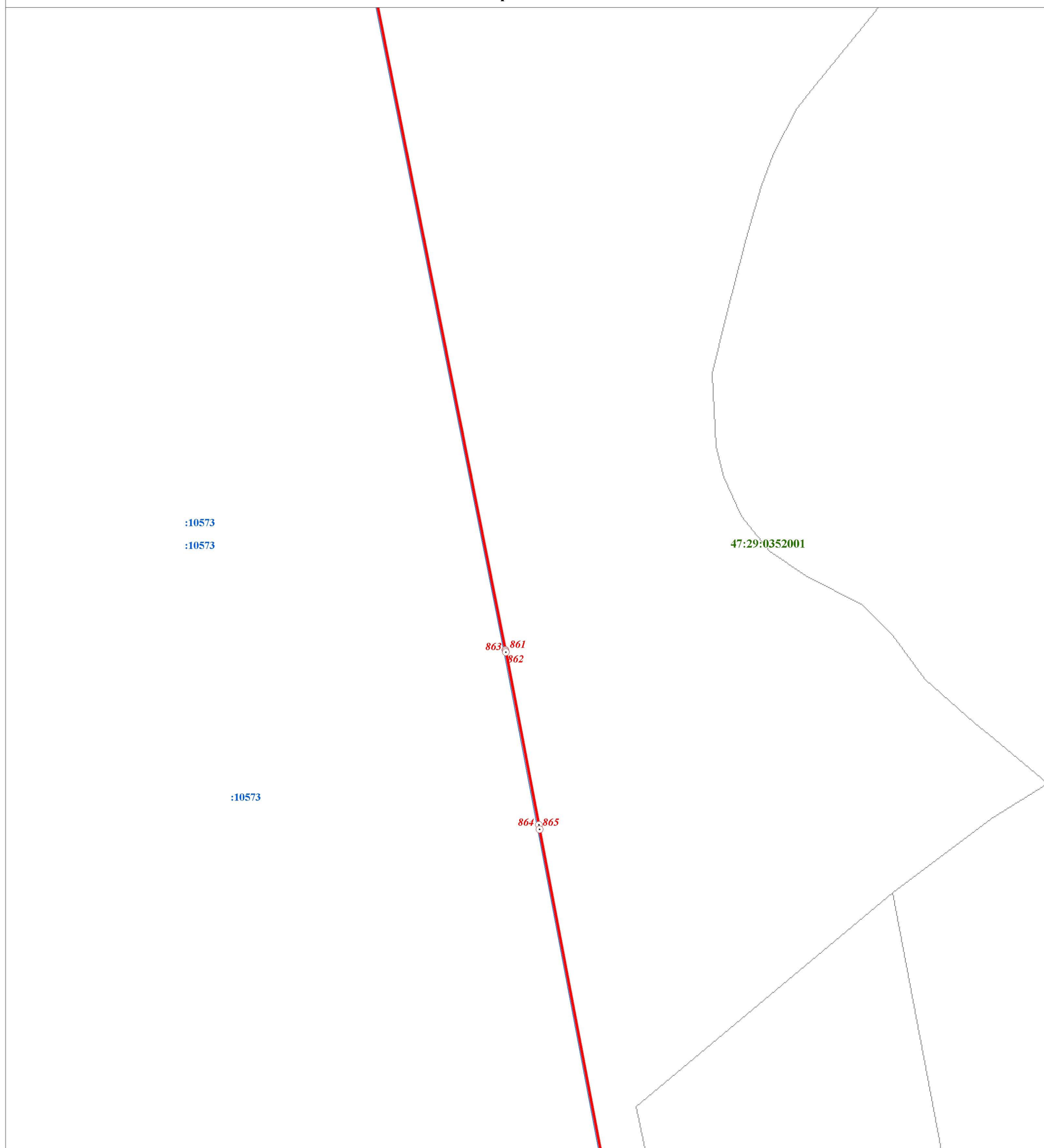
Место для оттиска печати (при наличии) лица,
составившего описание местоположения границ

ОПИСАНИЕ МЕСТОПОЛОЖЕНИЯ ГРАНИЦ

Территориальная зона "СпЗ - зона специального назначения, связанная с государственными режимными объектами"







(наименование объекта)

План границ объекта



Масштаб 1:2 000

Используемые условные знаки и обозначения:

	Граница объекта
	Граница кадастрового квартала
	Граница земельного участка, сведения о котором внесены в ЕГРН
	Характерная точка границы объекта землеустройства
	Номер земельного участка, сведения о границах которого внесены в ЕГРН, в кадастровом квартале
	Номер кадастрового квартала

Подпись _____ Дата " 28 " ноября 2018 г.

Место для оттиска печати (при наличии) лица,
составившего описание местоположения границ

ОПИСАНИЕ МЕСТОПОЛОЖЕНИЯ ГРАНИЦ

Территориальная зона "СпЗ - зона специального назначения, связанная с государственными режимными объектами"







(наименование объекта)

План границ объекта



Масштаб 1:2 000

Используемые условные знаки и обозначения:

- | | |
|---|---|
|  | Граница объекта |
|  | Граница кадастрового квартала |
|  | Граница земельного участка, сведения о котором внесены в ЕГРН |
|  | Характерная точка границы объекта землеустройства |
|  | Номер земельного участка, сведения о границах которого внесены в ЕГРН, в кадастровом квартале |
|  | Номер кадастрового квартала |

Подпись _____ Дата " 28 " ноября 2018 г.

Место для оттиска печати (при наличии) лица,
составившего описание местоположения границ

ОПИСАНИЕ МЕСТОПОЛОЖЕНИЯ ГРАНИЦ

Территориальная зона "СпЗ - зона специального назначения, связанная с государственными режимными объектами"

(наименование объекта)

План границ объекта

:10573

47:29:0352001







866

:10573

:10573

Масштаб 1:2 000

Используемые условные знаки и обозначения:

	Граница объекта
	Граница кадастрового квартала
	Граница земельного участка, сведения о котором внесены в ЕГРН
	Характерная точка границы объекта землеустройства
	Номер земельного участка, сведения о границах которого внесены в ЕГРН, в кадастровом квартале
	Номер кадастрового квартала

Подпись _____ Дата " 28 " ноября 2018 г.

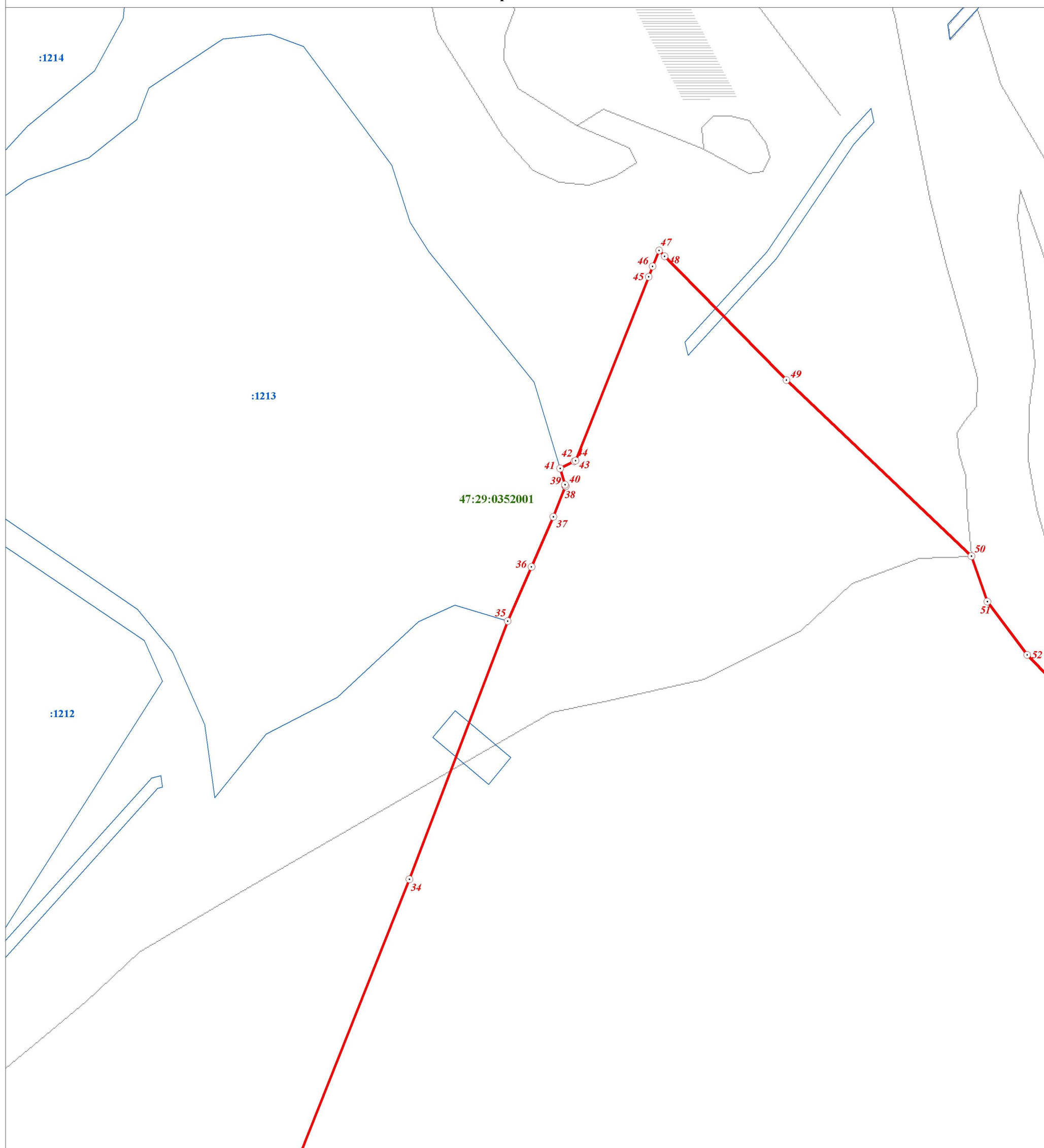
Место для оттиска печати (при наличии) лица,
составившего описание местоположения границ

ОПИСАНИЕ МЕСТОПОЛОЖЕНИЯ ГРАНИЦ

Территориальная зона "СпЗ - зона специального назначения, связанная с государственными режимными объектами"

(наименование объекта)

План границ объекта



Масштаб 1:2 000

Используемые условные знаки и обозначения:

- Граница объекта
- Граница кадастрового квартала
- Граница земельного участка, сведения о котором внесены в ЕГРН
- 22 Характерная точка границы объекта землеустройства
- :483 Номер земельного участка, сведения о границах которого внесены в ЕГРН, в кадастровом квартале
- 47:29:0646002 Номер кадастрового квартала

Подпись _____ Дата " 28 " ноября 2018 г.

Место для оттиска печати (при наличии) лица,
составившего описание местоположения границ

ОПИСАНИЕ МЕСТОПОЛОЖЕНИЯ ГРАНИЦ

Территориальная зона "СпЗ - зона специального назначения, связанная с государственными режимными объектами"

(наименование объекта)

План границ объекта



Масштаб 1:2 000

Используемые условные знаки и обозначения:

- Граница объекта
- Граница кадастрового квартала
- Граница земельного участка, сведения о котором внесены в ЕГРН
- 22 Характерная точка границы объекта землеустройства
- 483 Номер земельного участка, сведения о границах которого внесены в ЕГРН, в кадастровом квартале
- 47:29:0646002 Номер кадастрового квартала

Подпись _____ Дата " 28 " ноября 2018 г.

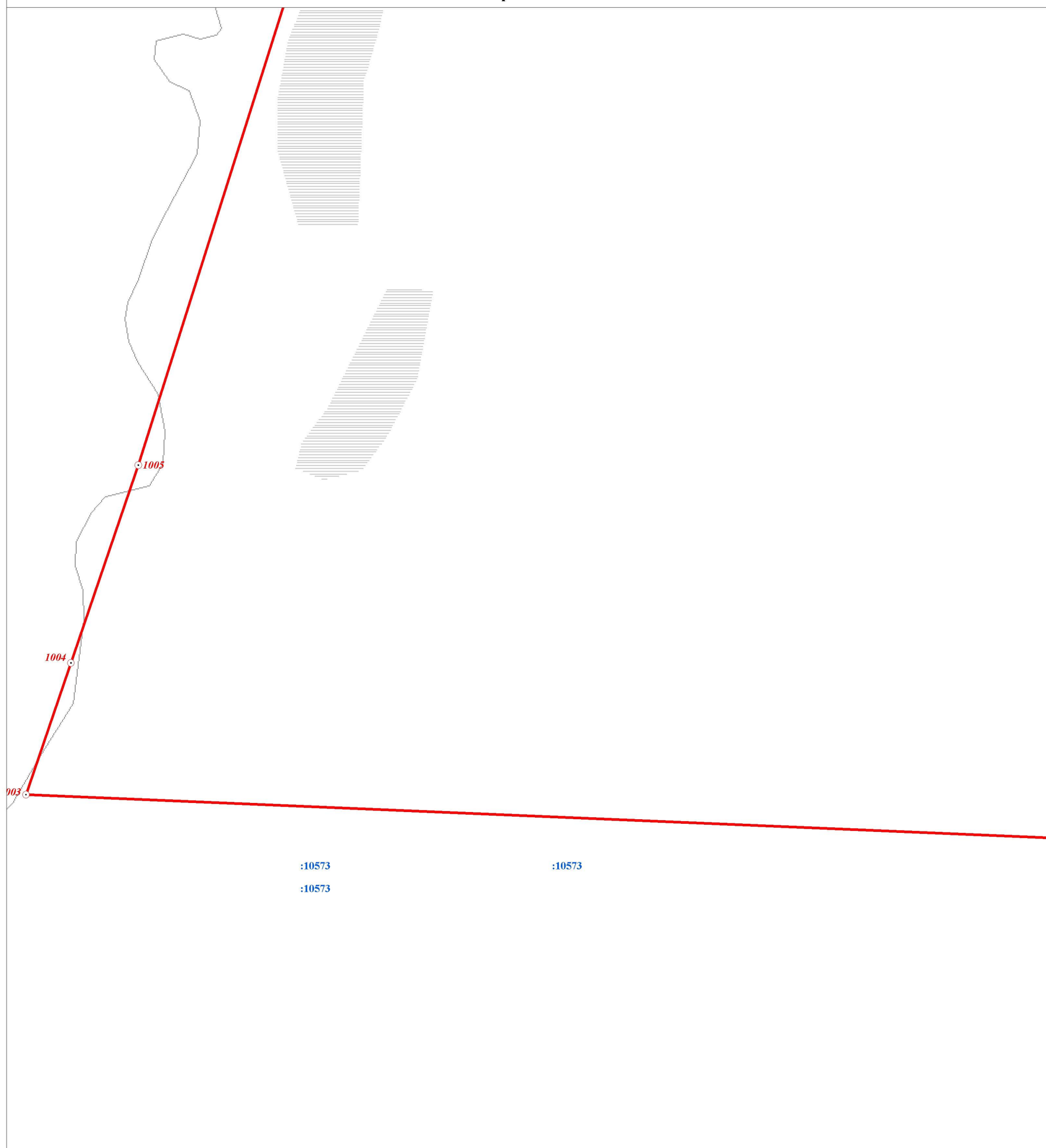
Место для оттиска печати (при наличии) лица,
составившего описание местоположения границ

ОПИСАНИЕ МЕСТОПОЛОЖЕНИЯ ГРАНИЦ

Территориальная зона "СпЗ - зона специального назначения, связанная с государственными режимными объектами"

(наименование объекта)

План границ объекта



Масштаб 1:2 000

Используемые условные знаки и обозначения:

- Граница объекта
- Граница кадастрового квартала
- Граница земельного участка, сведения о котором внесены в ЕГРН
- ⊙ 22 Характерная точка границы объекта землеустройства
- :483 Номер земельного участка, сведения о границах которого внесены в ЕГРН, в кадастровом квартале
- 47:29:0646002 Номер кадастрового квартала

Подпись _____ Дата " 28 " ноября 2018 г.

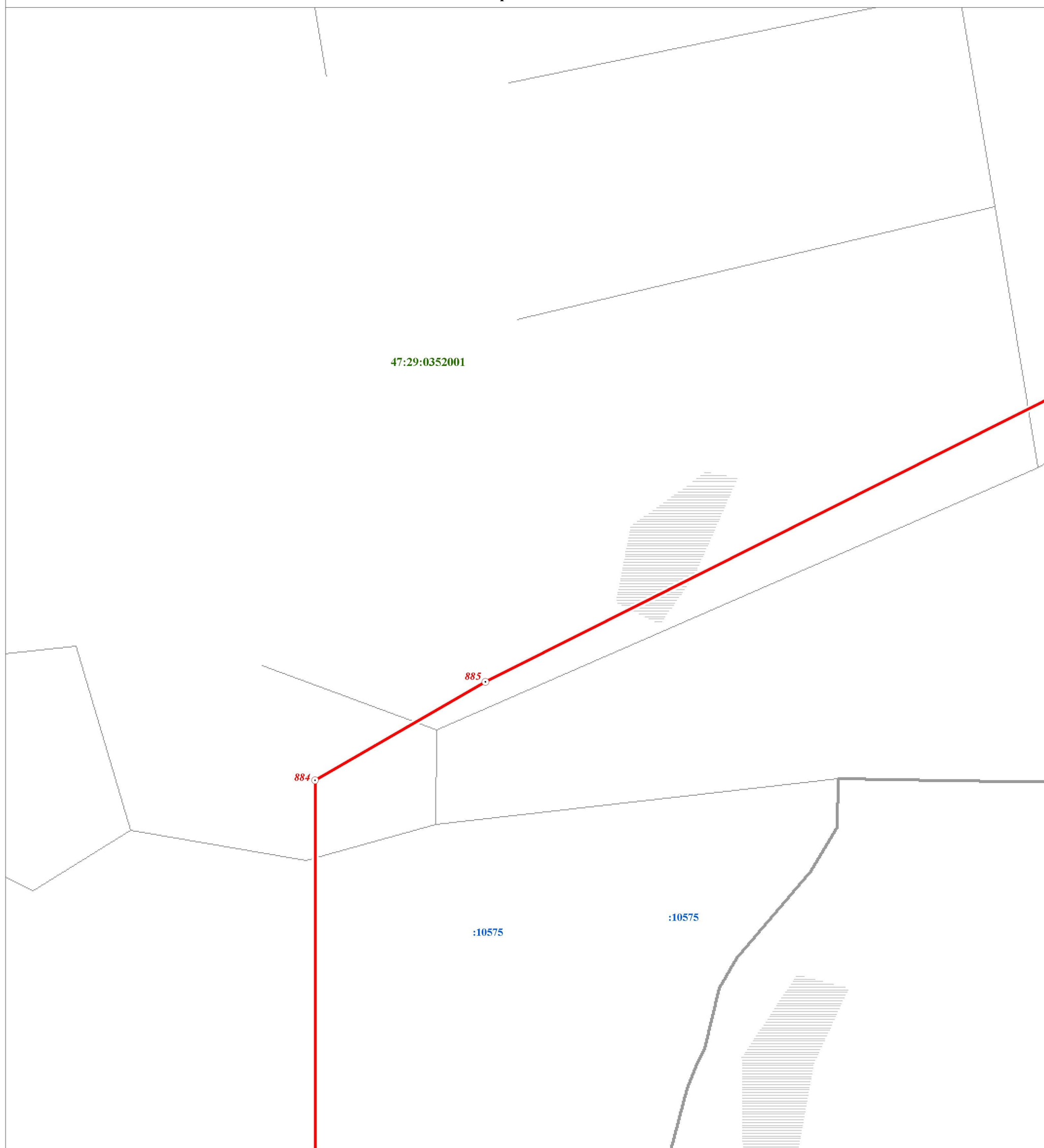
Место для оттиска печати (при наличии) лица,
составившего описание местоположения границ

ОПИСАНИЕ МЕСТОПОЛОЖЕНИЯ ГРАНИЦ

Территориальная зона "СпЗ - зона специального назначения, связанная с государственными режимными объектами"







(наименование объекта)

План границ объекта



Масштаб 1:2 000

Используемые условные знаки и обозначения:

- | | |
|---|---|
|  | Граница объекта |
|  | Граница кадастрового квартала |
|  | Граница земельного участка, сведения о котором внесены в ЕГРН |
|  | Характерная точка границы объекта землеустройства |
|  | Номер земельного участка, сведения о границах которого внесены в ЕГРН, в кадастровом квартале |
|  | Номер кадастрового квартала |

Подпись _____ Дата " 28 " ноября 2018 г.

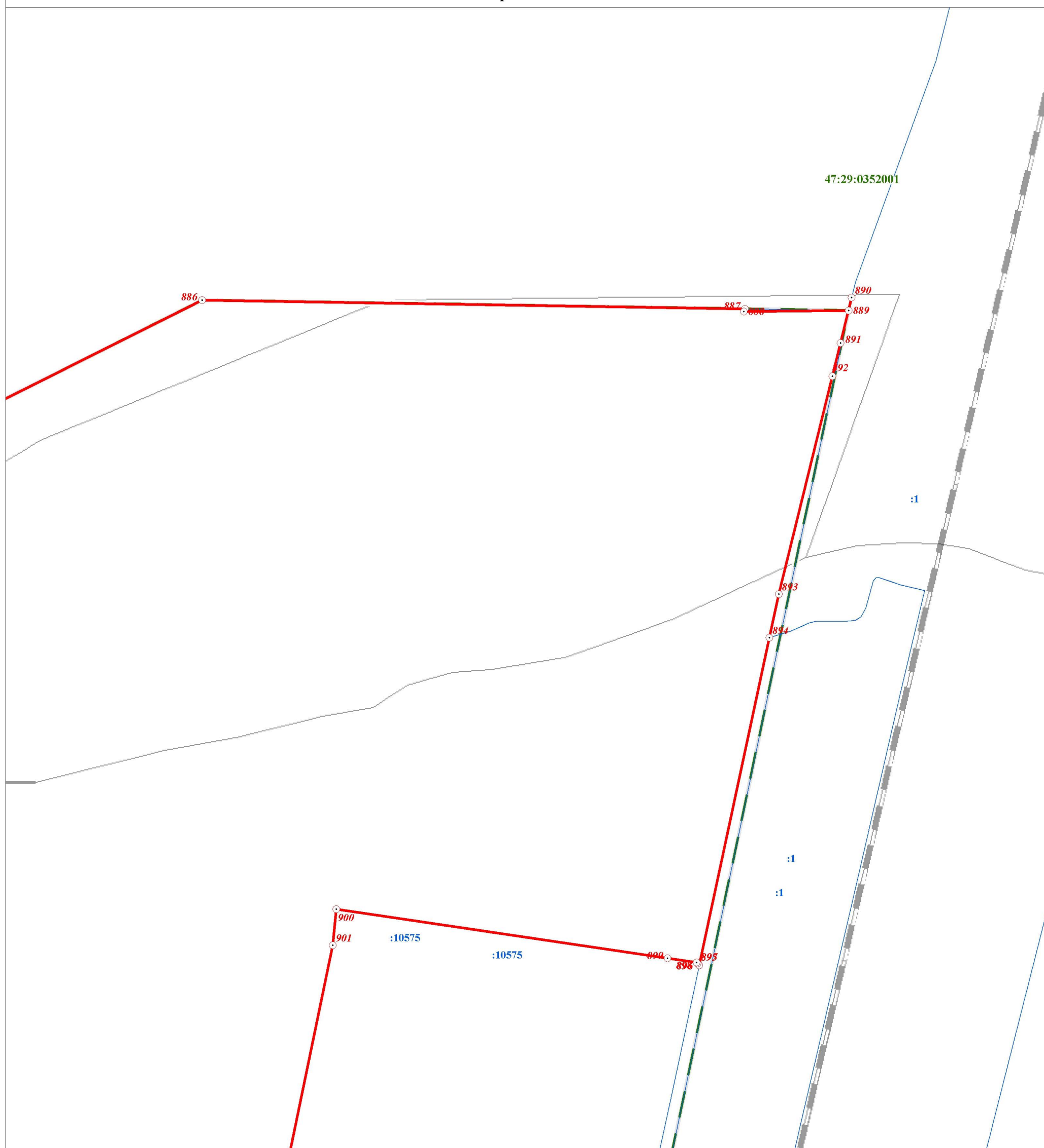
Место для оттиска печати (при наличии) лица,
составившего описание местоположения границ

ОПИСАНИЕ МЕСТОПОЛОЖЕНИЯ ГРАНИЦ

Территориальная зона "СпЗ - зона специального назначения, связанная с государственными режимными объектами"

(наименование объекта)

План границ объекта



Масштаб 1:2 000

Используемые условные знаки и обозначения:

- | | |
|--|---|
| | Граница объекта |
| | Граница кадастрового квартала |
| | Граница земельного участка, сведения о котором внесены в ЕГРН |
| | Характерная точка границы объекта землеустройства |
| | Номер земельного участка, сведения о границах которого внесены в ЕГРН, в кадастровом квартале |
| | Номер кадастрового квартала |

Подпись _____ Дата " 28 " ноября 2018 г.

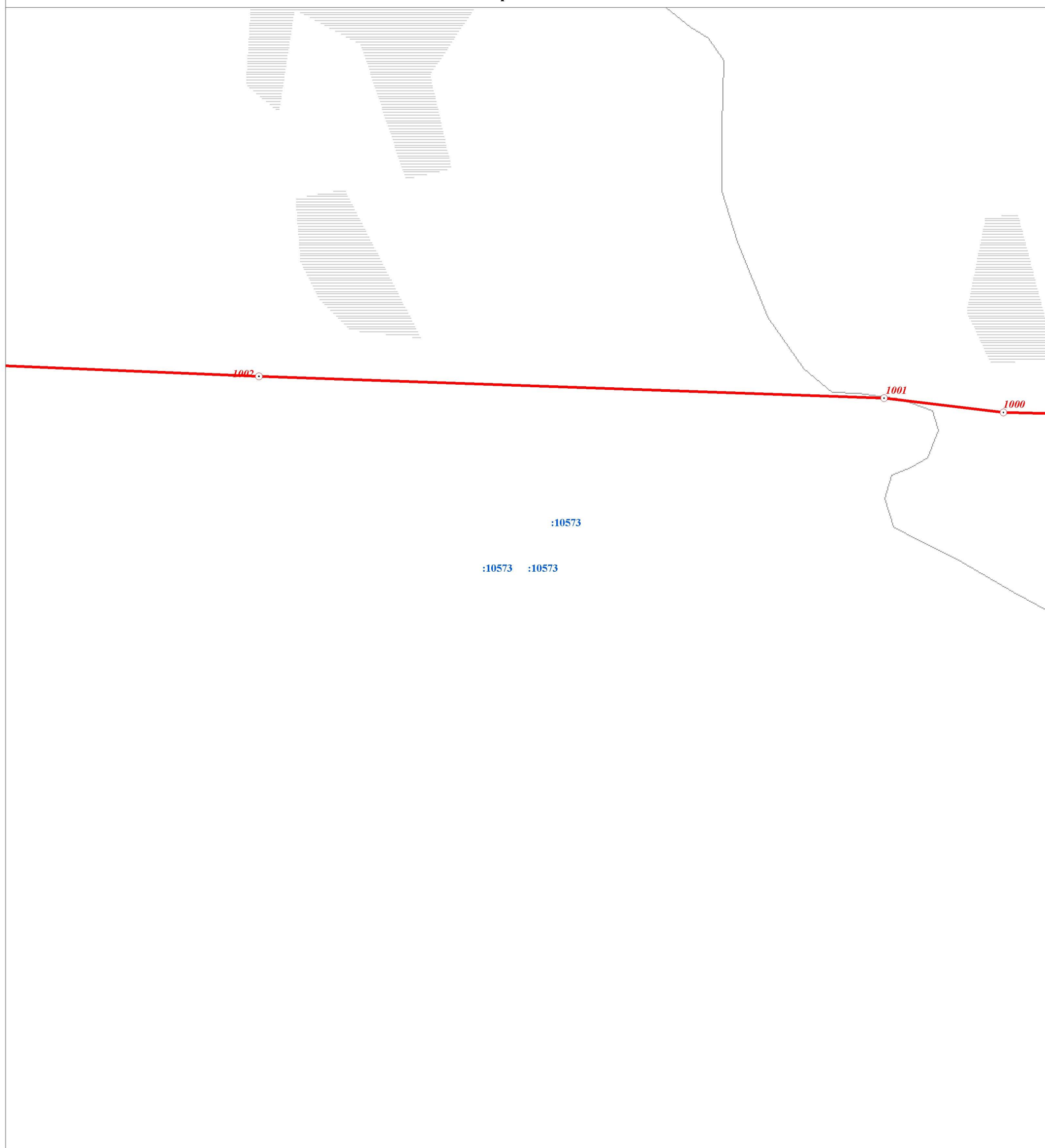
Место для оттиска печати (при наличии) лица,
составившего описание местоположения границ

ОПИСАНИЕ МЕСТОПОЛОЖЕНИЯ ГРАНИЦ

Территориальная зона "СпЗ - зона специального назначения, связанная с государственными режимными объектами"







(наименование объекта)

План границ объекта



Масштаб 1:2 000

Используемые условные знаки и обозначения:

	Граница объекта
	Граница кадастрового квартала
	Граница земельного участка, сведения о котором внесены в ЕГРН
	Характерная точка границы объекта землеустройства
	Номер земельного участка, сведения о границах которого внесены в ЕГРН, в кадастровом квартале
	Номер кадастрового квартала

Подпись _____ Дата " 28 " ноября 2018 г.

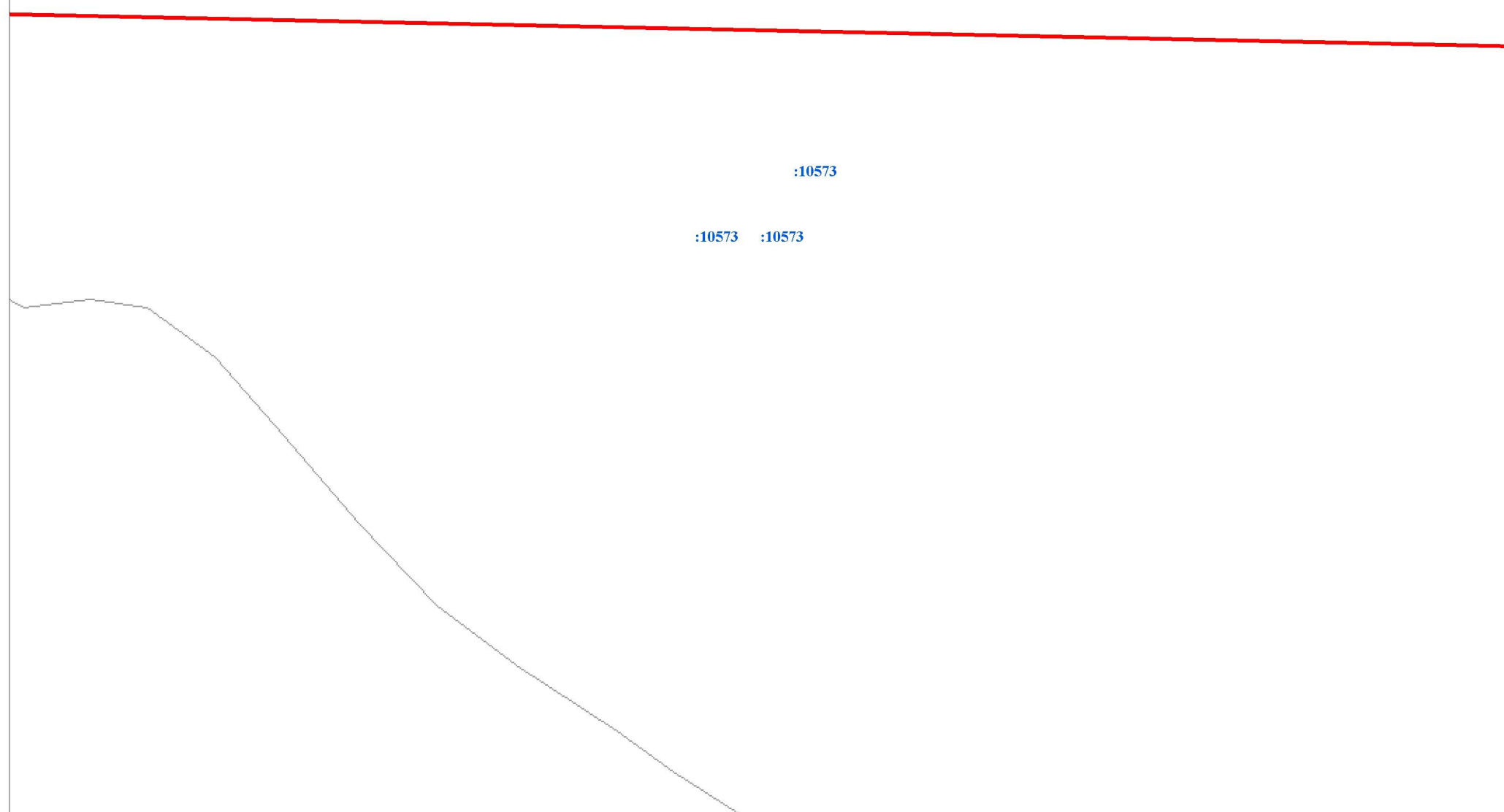
Место для оттиска печати (при наличии) лица,
составившего описание местоположения границ

ОПИСАНИЕ МЕСТОПОЛОЖЕНИЯ ГРАНИЦ

Территориальная зона "СпЗ - зона специального назначения, связанная с государственными режимными объектами"

(наименование объекта)

План границ объекта



Масштаб 1:2 000

Используемые условные знаки и обозначения:

- | | |
|--|---|
| | Граница объекта |
| | Граница кадастрового квартала |
| | Граница земельного участка, сведения о котором внесены в ЕГРН |
| | Характерная точка границы объекта землеустройства |
| | Номер земельного участка, сведения о границах которого внесены в ЕГРН, в кадастровом квартале |
| | Номер кадастрового квартала |

Подпись _____ Дата " 28 " ноября 2018 г.

Место для оттиска печати (при наличии) лица,
составившего описание местоположения границ

ОПИСАНИЕ МЕСТОПОЛОЖЕНИЯ ГРАНИЦ

Территориальная зона "СпЗ - зона специального назначения, связанная с государственными режимными объектами"







(наименование объекта)

План границ объекта



Масштаб 1:2 000

Используемые условные знаки и обозначения:

	Граница объекта
	Граница кадастрового квартала
	Граница земельного участка, сведения о котором внесены в ЕГРН
	Характерная точка границы объекта землеустройства
	Номер земельного участка, сведения о границах которого внесены в ЕГРН, в кадастровом квартале
	Номер кадастрового квартала

Подпись _____ Дата " 28 " ноября 2018 г.


Место для оттиска печати (при наличии) лица,
составившего описание местоположения границ

ОПИСАНИЕ МЕСТОПОЛОЖЕНИЯ ГРАНИЦ

Территориальная зона "СпЗ - зона специального назначения, связанная с государственными режимными объектами"







(наименование объекта)

План границ объекта



Масштаб 1:2 000

Используемые условные знаки и обозначения:

	Граница объекта
	Граница кадастрового квартала
	Граница земельного участка, сведения о котором внесены в ЕГРН
	Характерная точка границы объекта землеустройства
	Номер земельного участка, сведения о границах которого внесены в ЕГРН, в кадастровом квартале
	Номер кадастрового квартала

Подпись _____ Дата " 28 " ноября 2018 г.

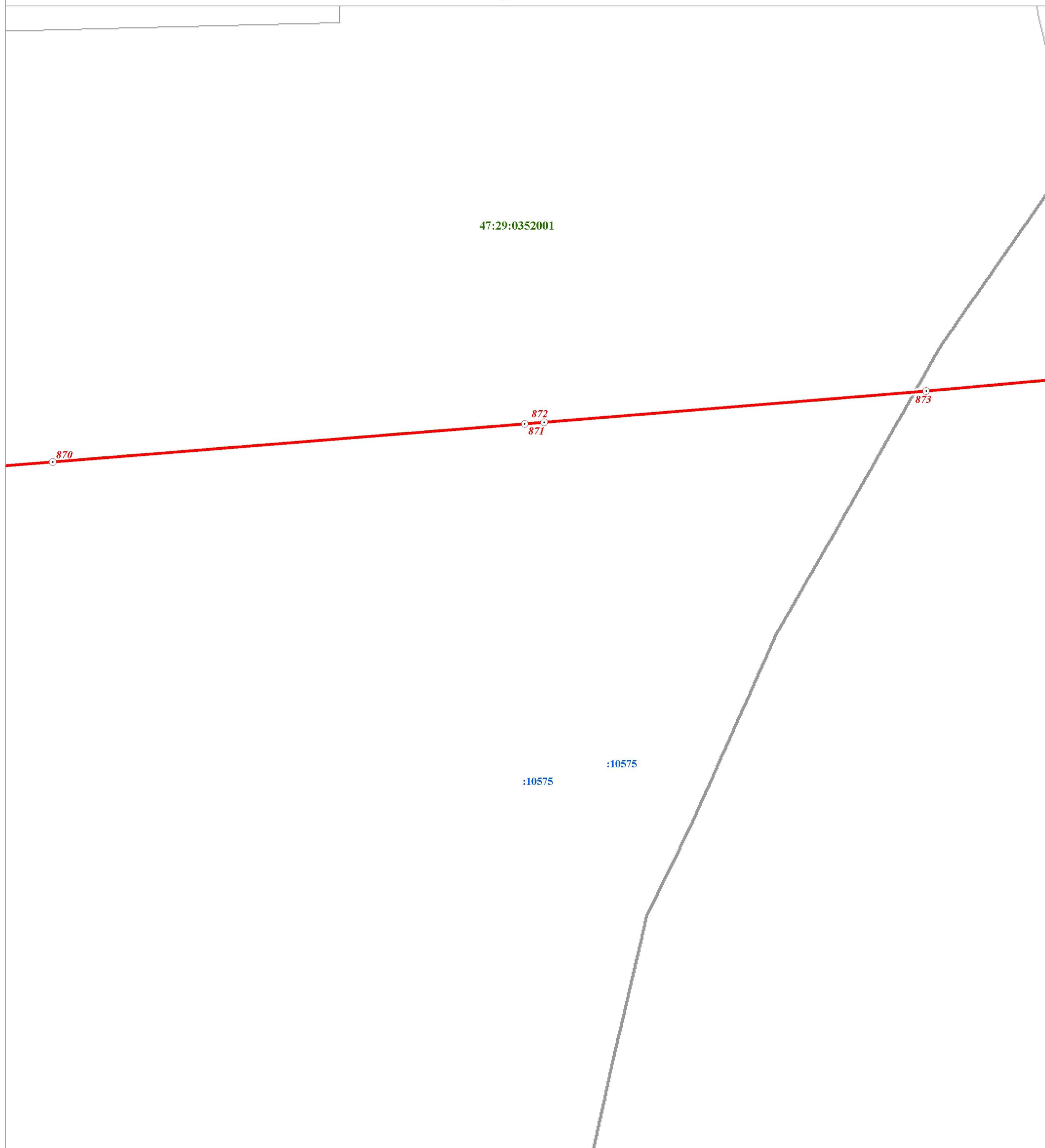
Место для оттиска печати (при наличии) лица,
составившего описание местоположения границ

ОПИСАНИЕ МЕСТОПОЛОЖЕНИЯ ГРАНИЦ

Территориальная зона "СпЗ - зона специального назначения, связанная с государственными режимными объектами"

(наименование объекта)

План границ объекта



Масштаб 1:2 000

Используемые условные знаки и обозначения:

- Граница объекта
- Граница кадастрового квартала
- Граница земельного участка, сведения о котором внесены в ЕГРН
- ⊙ 22 Характерная точка границы объекта землеустройства
- :483 Номер земельного участка, сведения о границах которого внесены в ЕГРН, в кадастровом квартале
- 47:29:0646002 Номер кадастрового квартала

Подпись _____ Дата " 28 " ноября 2018 г.

Место для оттиска печати (при наличии) лица,
составившего описание местоположения границ

ОПИСАНИЕ МЕСТОПОЛОЖЕНИЯ ГРАНИЦ

Территориальная зона "СпЗ - зона специального назначения, связанная с государственными режимными объектами"

(наименование объекта)

План границ объекта



Масштаб 1:2 000

Используемые условные знаки и обозначения:

	Граница объекта
	Граница кадастрового квартала
	Граница земельного участка, сведения о котором внесены в ЕГРН
	Характерная точка границы объекта землеустройства
	Номер земельного участка, сведения о границах которого внесены в ЕГРН, в кадастровом квартале
	Номер кадастрового квартала

Подпись _____ Дата " 28 " ноября 2018 г.

Место для оттиска печати (при наличии) лица,
составившего описание местоположения границ

ОПИСАНИЕ МЕСТОПОЛОЖЕНИЯ ГРАНИЦ

Территориальная зона "СпЗ - зона специального назначения, связанная с государственными режимными объектами"

(наименование объекта)

План границ объекта

47:29:0352001







874

:10575

:10575

Масштаб 1:2 000

Используемые условные знаки и обозначения:

	Граница объекта
	Граница кадастрового квартала
	Граница земельного участка, сведения о котором внесены в ЕГРН
	Характерная точка границы объекта землеустройства
	Номер земельного участка, сведения о границах которого внесены в ЕГРН, в кадастровом квартале
	Номер кадастрового квартала

Подпись _____ Дата " 28 " _____ ноября _____ 2018 г.

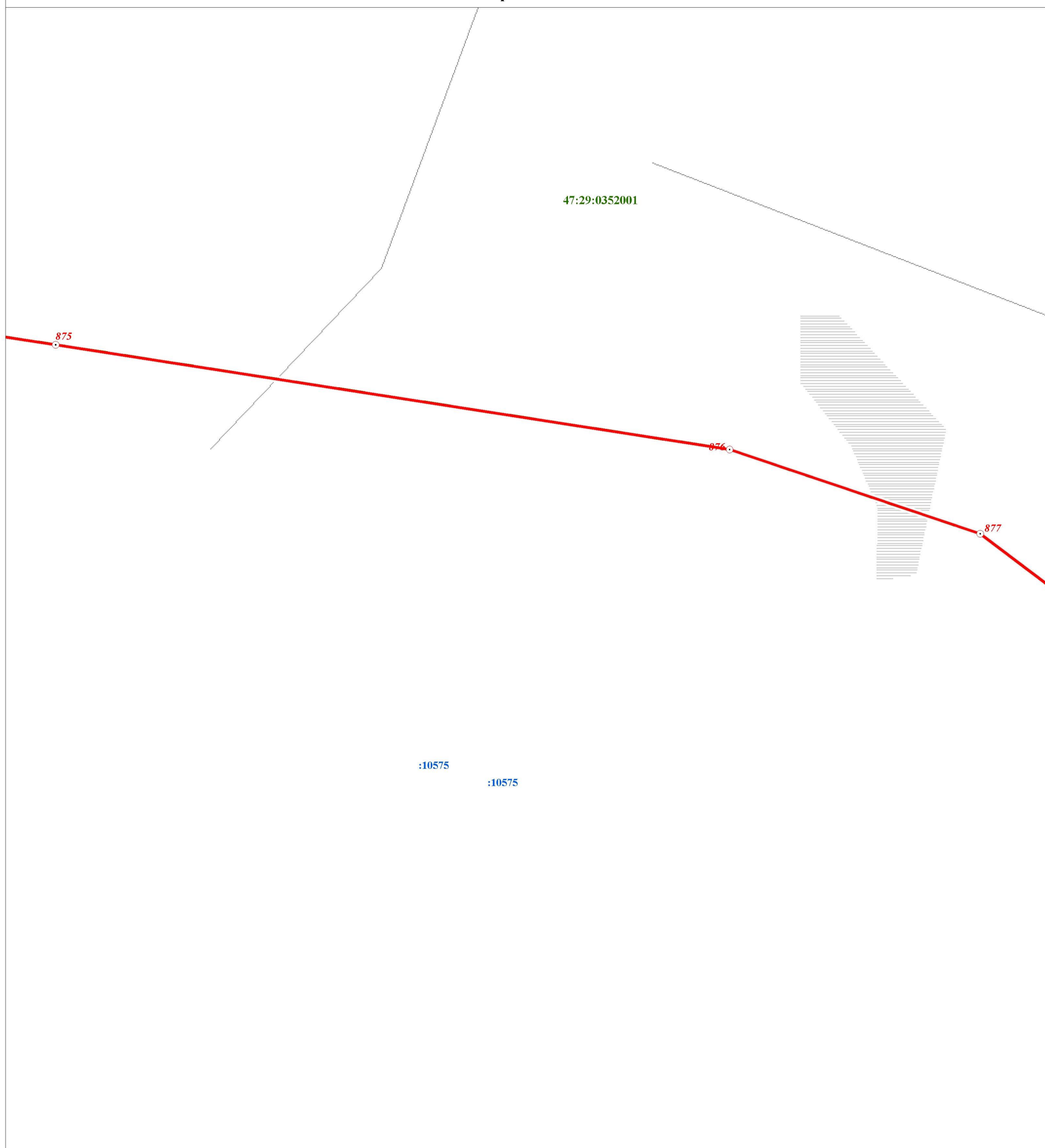
Место для оттиска печати (при наличии) лица,
составившего описание местоположения границ

ОПИСАНИЕ МЕСТОПОЛОЖЕНИЯ ГРАНИЦ

Территориальная зона "СпЗ - зона специального назначения, связанная с государственными режимными объектами"

(наименование объекта)

План границ объекта



Масштаб 1:2 000

Используемые условные знаки и обозначения:

	Граница объекта
	Граница кадастрового квартала
	Граница земельного участка, сведения о котором внесены в ЕГРН
	Характерная точка границы объекта землеустройства
	Номер земельного участка, сведения о границах которого внесены в ЕГРН, в кадастровом квартале
	Номер кадастрового квартала

Подпись _____ Дата " 28 " ноября 2018 г.


Место для оттиска печати (при наличии) лица,
составившего описание местоположения границ

ОПИСАНИЕ МЕСТОПОЛОЖЕНИЯ ГРАНИЦ

Территориальная зона "СпЗ - зона специального назначения, связанная с государственными режимными объектами"







(наименование объекта)

План границ объекта



Масштаб 1:2 000

Используемые условные знаки и обозначения:

	Граница объекта
	Граница кадастрового квартала
	Граница земельного участка, сведения о котором внесены в ЕГРН
	Характерная точка границы объекта землеустройства
	Номер земельного участка, сведения о границах которого внесены в ЕГРН, в кадастровом квартале
	Номер кадастрового квартала

Подпись _____ Дата " 28 " ноября 2018 г.

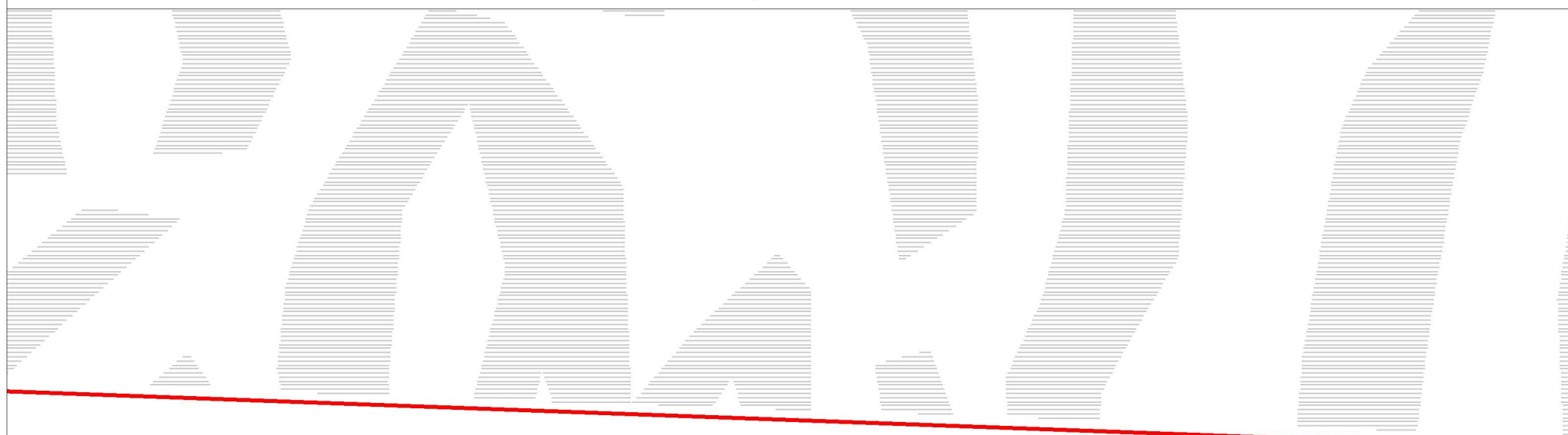
Место для оттиска печати (при наличии) лица,
составившего описание местоположения границ

ОПИСАНИЕ МЕСТОПОЛОЖЕНИЯ ГРАНИЦ

Территориальная зона "СпЗ - зона специального назначения, связанная с государственными режимными объектами"

(наименование объекта)

План границ объекта









:10573

:10573 :10573

Масштаб 1:2 000

Используемые условные знаки и обозначения:

	Граница объекта
	Граница кадастрового квартала
	Граница земельного участка, сведения о котором внесены в ЕГРН
	Характерная точка границы объекта землеустройства
	Номер земельного участка, сведения о границах которого внесены в ЕГРН, в кадастровом квартале
	Номер кадастрового квартала

Подпись _____ Дата " 28 " ноября 2018 г.


Место для оттиска печати (при наличии) лица,
составившего описание местоположения границ

ОПИСАНИЕ МЕСТОПОЛОЖЕНИЯ ГРАНИЦ

Территориальная зона "СпЗ - зона специального назначения, связанная с государственными режимными объектами"

(наименование объекта)

План границ объекта









:10573

:10573 :10573

Масштаб 1:2 000

Используемые условные знаки и обозначения:

	Граница объекта
	Граница кадастрового квартала
	Граница земельного участка, сведения о котором внесены в ЕГРН
	Характерная точка границы объекта землеустройства
	Номер земельного участка, сведения о границах которого внесены в ЕГРН, в кадастровом квартале
	Номер кадастрового квартала

Подпись _____ Дата " 28 " _____ ноября _____ 2018 г.


Место для оттиска печати (при наличии) лица,
составившего описание местоположения границ

ОПИСАНИЕ МЕСТОПОЛОЖЕНИЯ ГРАНИЦ

Территориальная зона "СпЗ - зона специального назначения, связанная с государственными режимными объектами"







(наименование объекта)

План границ объекта



Масштаб 1:2 000

Используемые условные знаки и обозначения:

- | | |
|---|---|
|  | Граница объекта |
|  | Граница кадастрового квартала |
|  | Граница земельного участка, сведения о котором внесены в ЕГРН |
|  | Характерная точка границы объекта землеустройства |
|  | Номер земельного участка, сведения о границах которого внесены в ЕГРН, в кадастровом квартале |
|  | Номер кадастрового квартала |

Подпись _____ Дата " 28 " ноября 2018 г.


Место для оттиска печати (при наличии) лица,
составившего описание местоположения границ

ОПИСАНИЕ МЕСТОПОЛОЖЕНИЯ ГРАНИЦ

Территориальная зона "СпЗ - зона специального назначения, связанная с государственными режимными объектами"







(наименование объекта)

План границ объекта



Масштаб 1:2 000

Используемые условные знаки и обозначения:

	Граница объекта
	Граница кадастрового квартала
	Граница земельного участка, сведения о котором внесены в ЕГРН
	Характерная точка границы объекта землеустройства
	Номер земельного участка, сведения о границах которого внесены в ЕГРН, в кадастровом квартале
	Номер кадастрового квартала

Подпись _____ Дата " 28 " ноября 2018 г.

Место для оттиска печати (при наличии) лица,
составившего описание местоположения границ

ОПИСАНИЕ МЕСТОПОЛОЖЕНИЯ ГРАНИЦ

Территориальная зона "СпЗ - зона специального назначения, связанная с государственными режимными объектами"







(наименование объекта)

План границ объекта



Масштаб 1:2 000

Используемые условные знаки и обозначения:

	Граница объекта
	Граница кадастрового квартала
	Граница земельного участка, сведения о котором внесены в ЕГРН
	Характерная точка границы объекта землеустройства
	Номер земельного участка, сведения о границах которого внесены в ЕГРН, в кадастровом квартале
	Номер кадастрового квартала

Подпись _____ Дата " 28 " ноября 2018 г.

Место для оттиска печати (при наличии) лица,
составившего описание местоположения границ

ОПИСАНИЕ МЕСТОПОЛОЖЕНИЯ ГРАНИЦ

Территориальная зона "СпЗ - зона специального назначения, связанная с государственными режимными объектами"







(наименование объекта)

План границ объекта



Масштаб 1:2 000

Используемые условные знаки и обозначения:

- | | |
|---|---|
|  | Граница объекта |
|  | Граница кадастрового квартала |
|  | Граница земельного участка, сведения о котором внесены в ЕГРН |
|  | Характерная точка границы объекта землеустройства |
|  | Номер земельного участка, сведения о границах которого внесены в ЕГРН, в кадастровом квартале |
|  | Номер кадастрового квартала |

Подпись _____ Дата " 28 " ноября 2018 г.

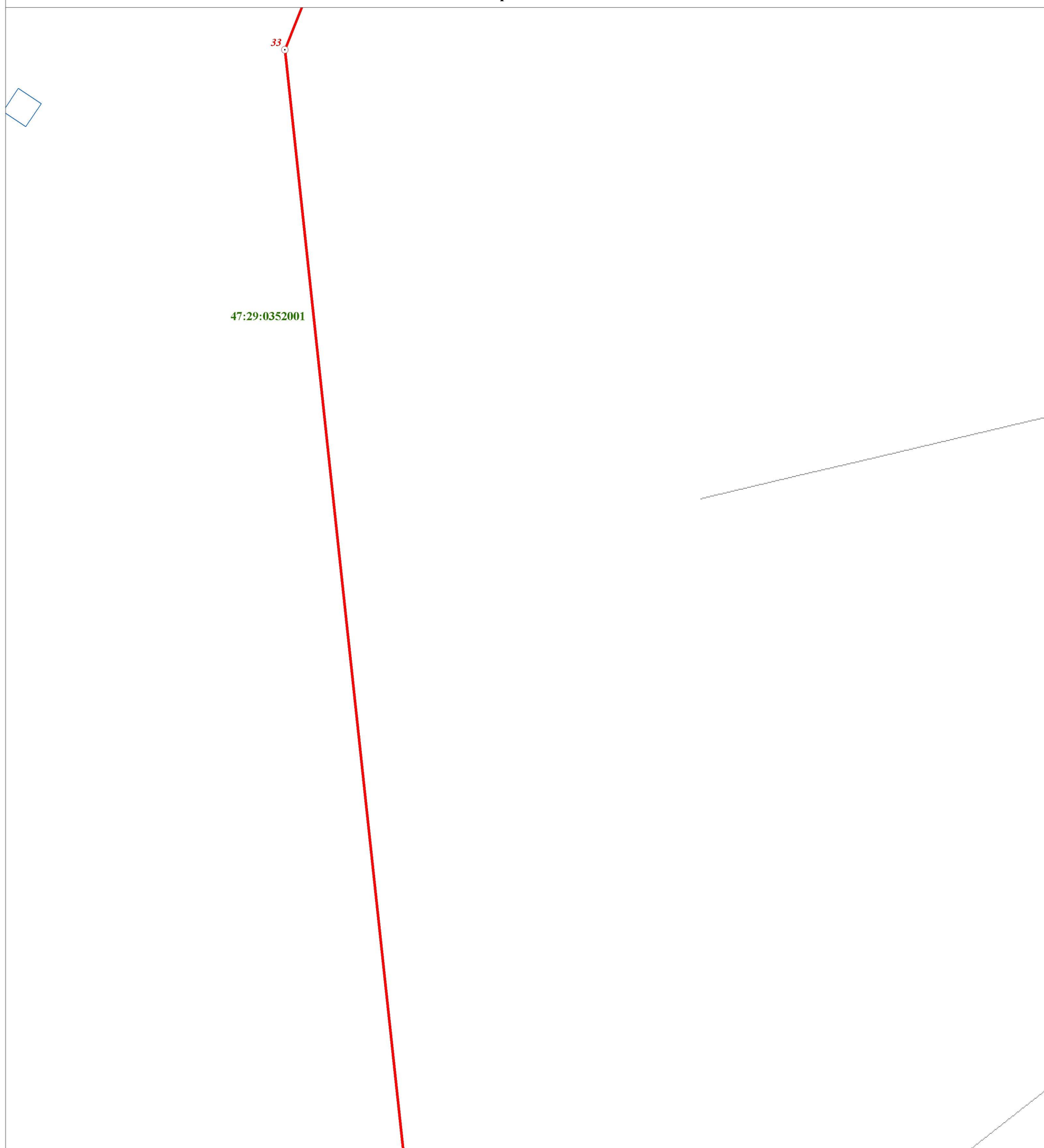
Место для оттиска печати (при наличии) лица,
составившего описание местоположения границ

ОПИСАНИЕ МЕСТОПОЛОЖЕНИЯ ГРАНИЦ

Территориальная зона "СпЗ - зона специального назначения, связанная с государственными режимными объектами"






(наименование объекта)

План границ объекта



Масштаб 1:2 000

Используемые условные знаки и обозначения:

	Граница объекта
	Граница кадастрового квартала
	Граница земельного участка, сведения о котором внесены в ЕГРН
	Характерная точка границы объекта землеустройства
	Номер земельного участка, сведения о границах которого внесены в ЕГРН, в кадастровом квартале
47:29:0646002	Номер кадастрового квартала

Подпись _____ Дата " 28 " ноября 2018 г.

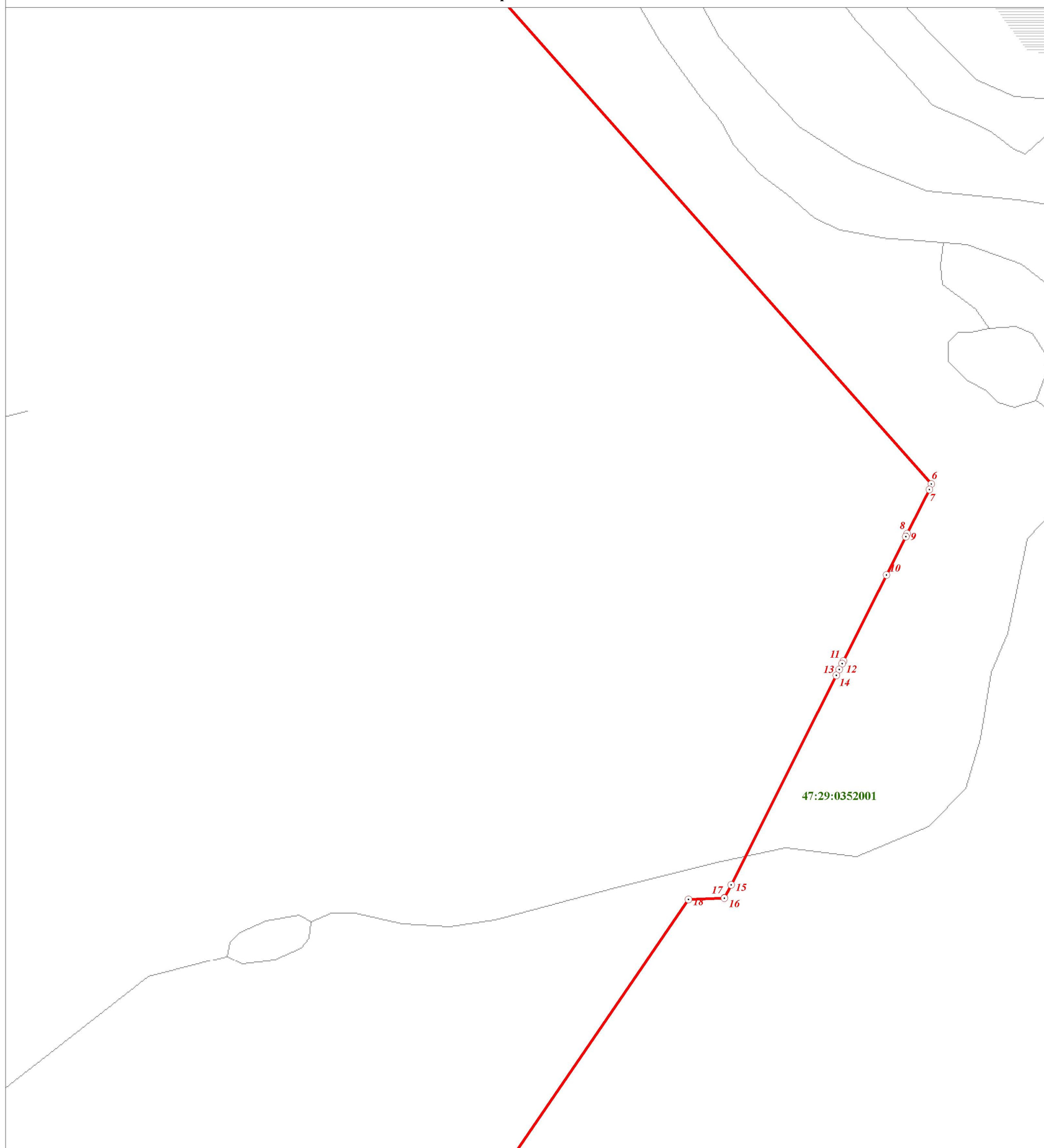
Место для оттиска печати (при наличии) лица,
составившего описание местоположения границ

ОПИСАНИЕ МЕСТОПОЛОЖЕНИЯ ГРАНИЦ

Территориальная зона "СпЗ - зона специального назначения, связанная с государственными режимными объектами"







(наименование объекта)

План границ объекта



Масштаб 1:2 000

Используемые условные знаки и обозначения:

- | | |
|---|---|
|  | Граница объекта |
|  | Граница кадастрового квартала |
|  | Граница земельного участка, сведения о котором внесены в ЕГРН |
|  | Характерная точка границы объекта землеустройства |
|  | Номер земельного участка, сведения о границах которого внесены в ЕГРН, в кадастровом квартале |
|  | Номер кадастрового квартала |

Подпись _____ Дата " 28 " ноября 2018 г.

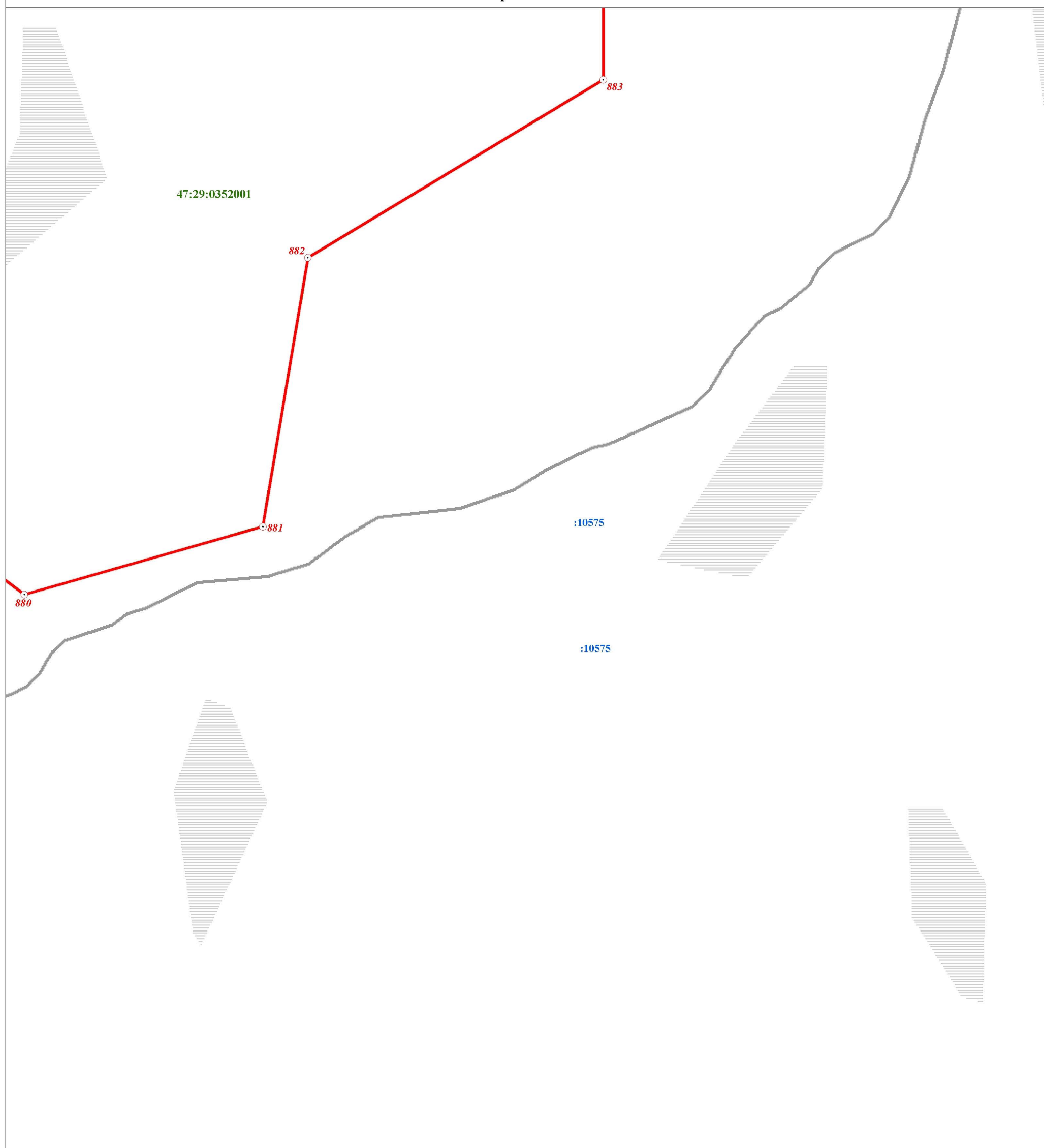
Место для оттиска печати (при наличии) лица,
составившего описание местоположения границ

ОПИСАНИЕ МЕСТОПОЛОЖЕНИЯ ГРАНИЦ

Территориальная зона "Сп3 - зона специального назначения, связанная с государственными режимными объектами"

(наименование объекта)

План границ объекта



Масштаб 1:2 000

Используемые условные знаки и обозначения:

- Граница объекта
- Граница кадастрового квартала
- Граница земельного участка, сведения о котором внесены в ЕГРН
- ⊙ 22 Характерная точка границы объекта землеустройства
- :483 Номер земельного участка, сведения о границах которого внесены в ЕГРН, в кадастровом квартале
- 47:29:0646002 Номер кадастрового квартала

Подпись _____ Дата " 28 " ноября 2018 г.

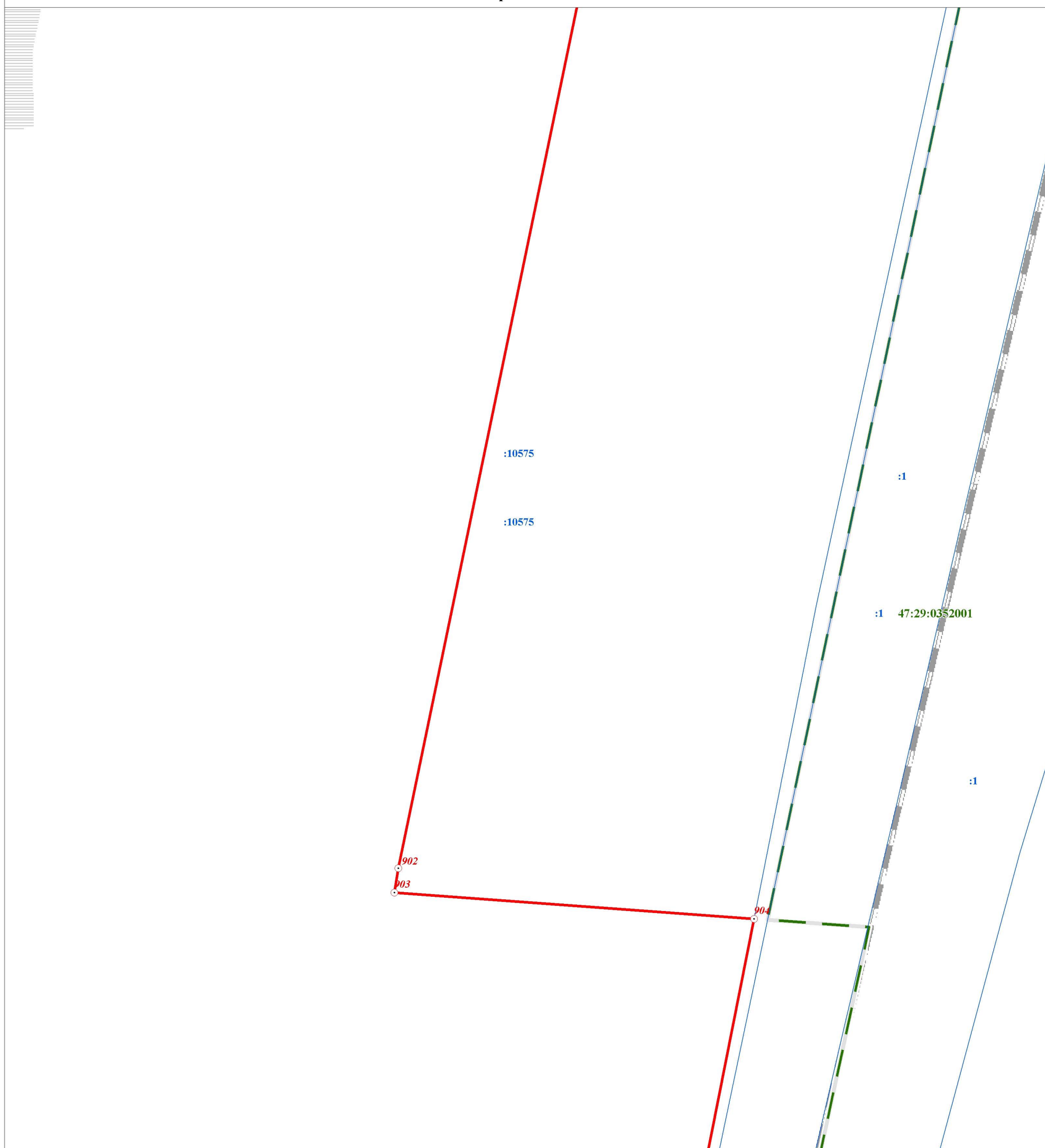
Место для оттиска печати (при наличии) лица,
составившего описание местоположения границ

ОПИСАНИЕ МЕСТОПОЛОЖЕНИЯ ГРАНИЦ

Территориальная зона "СпЗ - зона специального назначения, связанная с государственными режимными объектами"

(наименование объекта)

План границ объекта



Масштаб 1:2 000

Используемые условные знаки и обозначения:

- Граница объекта
- - - Граница кадастрового квартала
- Граница земельного участка, сведения о котором внесены в ЕГРН
- ⊙ 22 Характерная точка границы объекта землеустройства
- ⊙ 483 Номер земельного участка, сведения о границах которого внесены в ЕГРН, в кадастровом квартале
- 47:29:0646002 Номер кадастрового квартала

Подпись _____ Дата " 28 " ноября 2018 г.

Место для оттиска печати (при наличии) лица,
составившего описание местоположения границ

ОПИСАНИЕ МЕСТОПОЛОЖЕНИЯ ГРАНИЦ

Территориальная зона "СпЗ - зона специального назначения, связанная с государственными режимными объектами"

(наименование объекта)

План границ объекта

:10573

:10573







:10573

:10575

:10575

Масштаб 1:2 000

Используемые условные знаки и обозначения:

	Граница объекта
	Граница кадастрового квартала
	Граница земельного участка, сведения о котором внесены в ЕГРН
	Характерная точка границы объекта землеустройства
	Номер земельного участка, сведения о границах которого внесены в ЕГРН, в кадастровом квартале
	Номер кадастрового квартала

Подпись _____ Дата " 28 " ноября 2018 г.

Место для оттиска печати (при наличии) лица,
составившего описание местоположения границ

ОПИСАНИЕ МЕСТОПОЛОЖЕНИЯ ГРАНИЦ

Территориальная зона "СпЗ - зона специального назначения, связанная с государственными режимными объектами"

(наименование объекта)

План границ объекта



Масштаб 1:2 000

Используемые условные знаки и обозначения:

- Граница объекта
- Граница кадастрового квартала
- Граница земельного участка, сведения о котором внесены в ЕГРН
- ⊙ 22 Характерная точка границы объекта землеустройства
- ⊙ :483 Номер земельного участка, сведения о границах которого внесены в ЕГРН, в кадастровом квартале
- 47:29:0646002 Номер кадастрового квартала

Подпись _____ Дата " 28 " ноября 2018 г.

Место для оттиска печати (при наличии) лица,
составившего описание местоположения границ

ОПИСАНИЕ МЕСТОПОЛОЖЕНИЯ ГРАНИЦ

Территориальная зона "СпЗ - зона специального назначения, связанная с государственными режимными объектами"







(наименование объекта)

План границ объекта



Масштаб 1:2 000

Используемые условные знаки и обозначения:

- | | |
|---|---|
|  | Граница объекта |
|  | Граница кадастрового квартала |
|  | Граница земельного участка, сведения о котором внесены в ЕГРН |
|  | Характерная точка границы объекта землеустройства |
|  | Номер земельного участка, сведения о границах которого внесены в ЕГРН, в кадастровом квартале |
|  | Номер кадастрового квартала |

Подпись _____ Дата " 28 " ноября 2018 г.

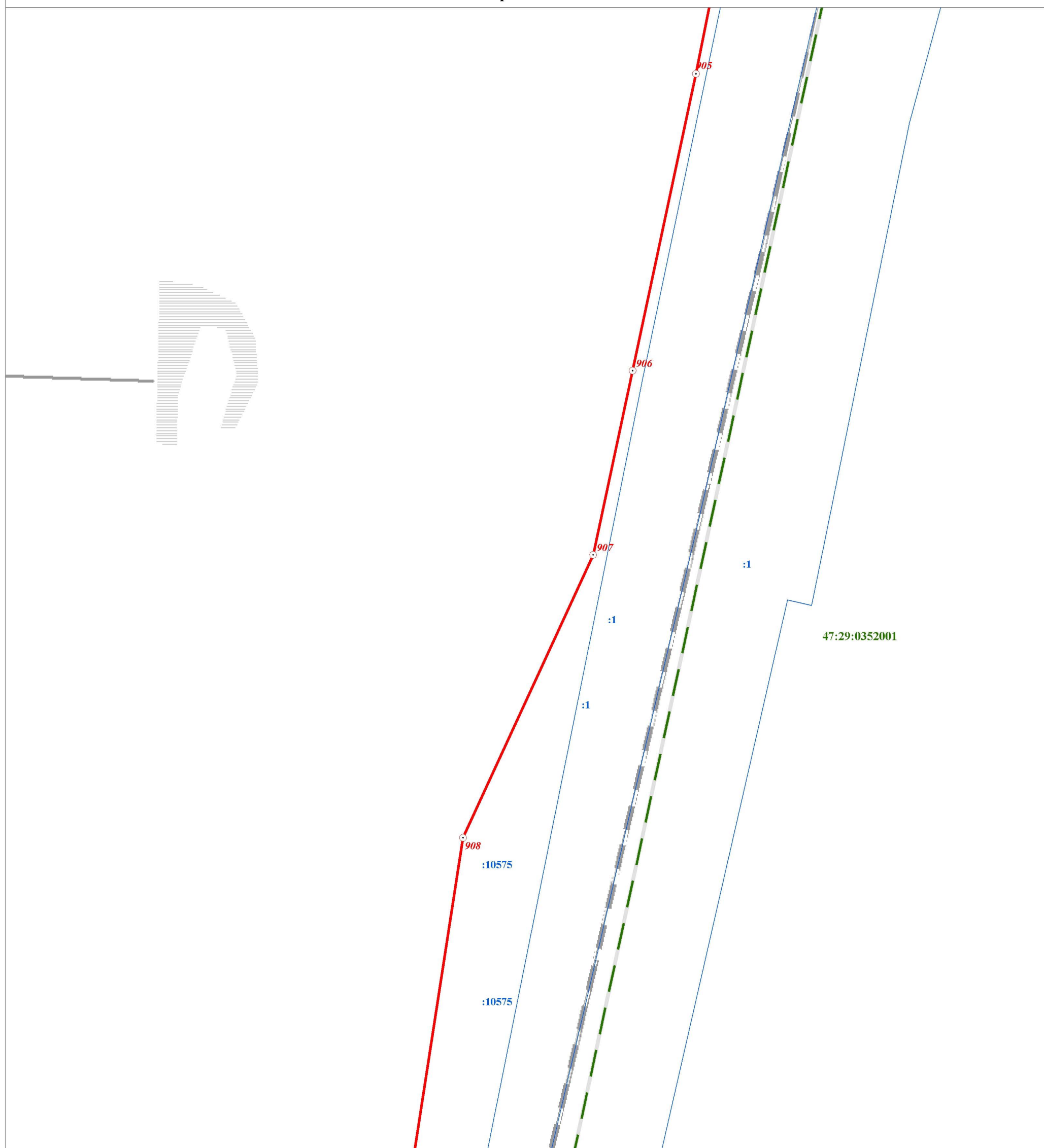
Место для оттиска печати (при наличии) лица,
составившего описание местоположения границ

ОПИСАНИЕ МЕСТОПОЛОЖЕНИЯ ГРАНИЦ

Территориальная зона "СпЗ - зона специального назначения, связанная с государственными режимными объектами"

(наименование объекта)

План границ объекта



Масштаб 1:2 000

Используемые условные знаки и обозначения:

- Граница объекта
- - - Граница кадастрового квартала
- Граница земельного участка, сведения о котором внесены в ЕГРН
- ⊙ 22 Характерная точка границы объекта землеустройства
- :483 Номер земельного участка, сведения о границах которого внесены в ЕГРН, в кадастровом квартале
- 47:29:0646002 Номер кадастрового квартала

Подпись _____ Дата " 28 " ноября 2018 г.


Место для оттиска печати (при наличии) лица,
составившего описание местоположения границ

ОПИСАНИЕ МЕСТОПОЛОЖЕНИЯ ГРАНИЦ

Территориальная зона "СпЗ - зона специального назначения, связанная с государственными режимными объектами"

(наименование объекта)

План границ объекта



Масштаб 1:2 000

Используемые условные знаки и обозначения:

	Граница объекта
	Граница кадастрового квартала
	Граница земельного участка, сведения о котором внесены в ЕГРН
	Характерная точка границы объекта землеустройства
	Номер земельного участка, сведения о границах которого внесены в ЕГРН, в кадастровом квартале
	Номер кадастрового квартала

Подпись _____ Дата " 28 " ноября 2018 г.

Место для оттиска печати (при наличии) лица,
составившего описание местоположения границ

ОПИСАНИЕ МЕСТОПОЛОЖЕНИЯ ГРАНИЦ

Территориальная зона "СпЗ - зона специального назначения, связанная с государственными режимными объектами"

(наименование объекта)

План границ объекта



Масштаб 1:2 000

Используемые условные знаки и обозначения:

- Граница объекта
- - - Граница кадастрового квартала
- Граница земельного участка, сведения о котором внесены в ЕГРН
- ⊙ 22 Характерная точка границы объекта землеустройства
- :483 Номер земельного участка, сведения о границах которого внесены в ЕГРН, в кадастровом квартале
- 47:29:0646002 Номер кадастрового квартала

Подпись _____ Дата " 28 " ноября 2018 г.

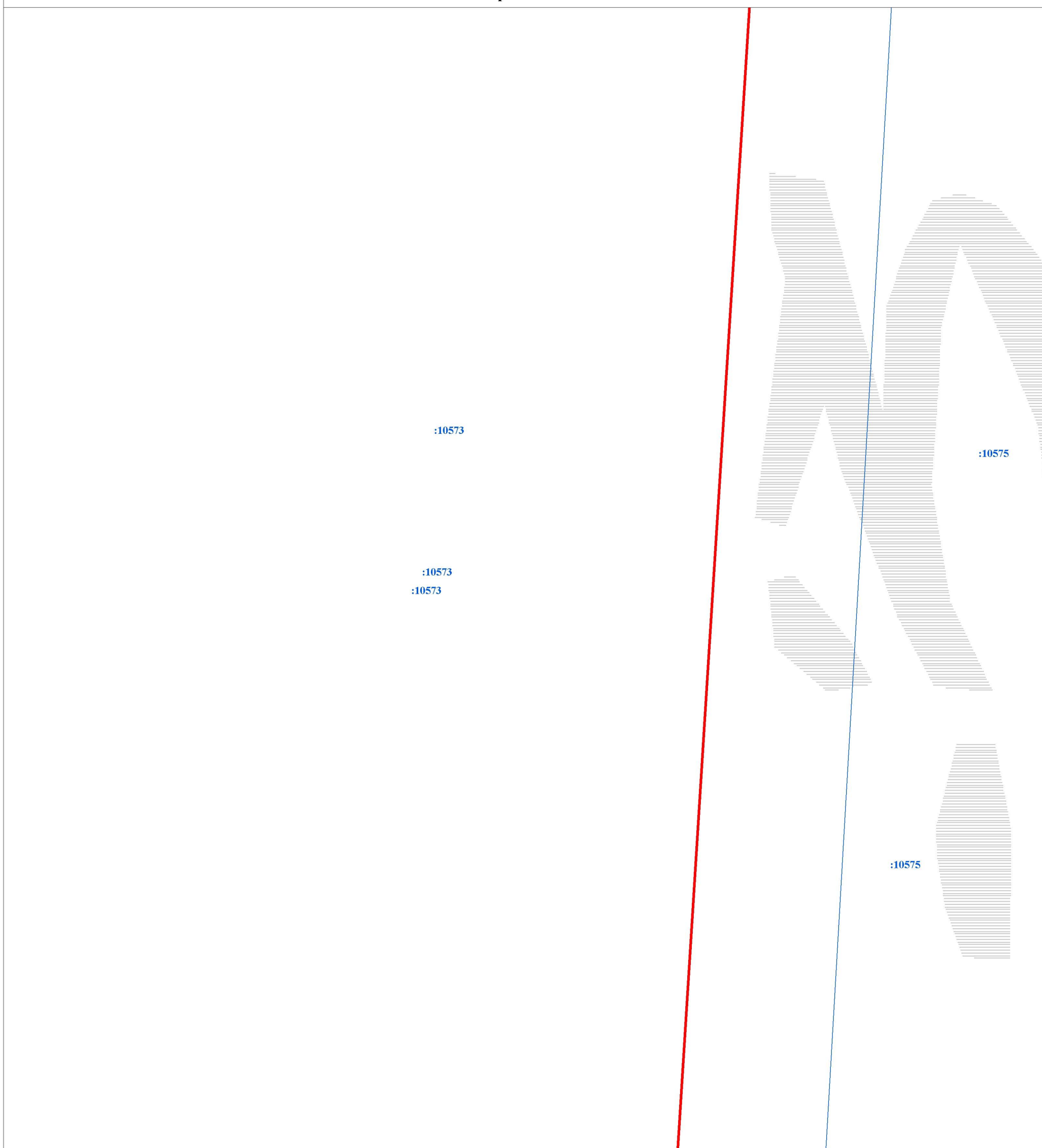
Место для оттиска печати (при наличии) лица,
составившего описание местоположения границ

ОПИСАНИЕ МЕСТОПОЛОЖЕНИЯ ГРАНИЦ

Территориальная зона "СпЗ - зона специального назначения, связанная с государственными режимными объектами"

(наименование объекта)

План границ объекта



Масштаб 1:2 000

Используемые условные знаки и обозначения:

- | | |
|--|---|
| | Граница объекта |
| | Граница кадастрового квартала |
| | Граница земельного участка, сведения о котором внесены в ЕГРН |
| | Характерная точка границы объекта землеустройства |
| | Номер земельного участка, сведения о границах которого внесены в ЕГРН, в кадастровом квартале |
| | Номер кадастрового квартала |

Подпись _____ Дата " 28 " ноября 2018 г.

Место для оттиска печати (при наличии) лица,
составившего описание местоположения границ

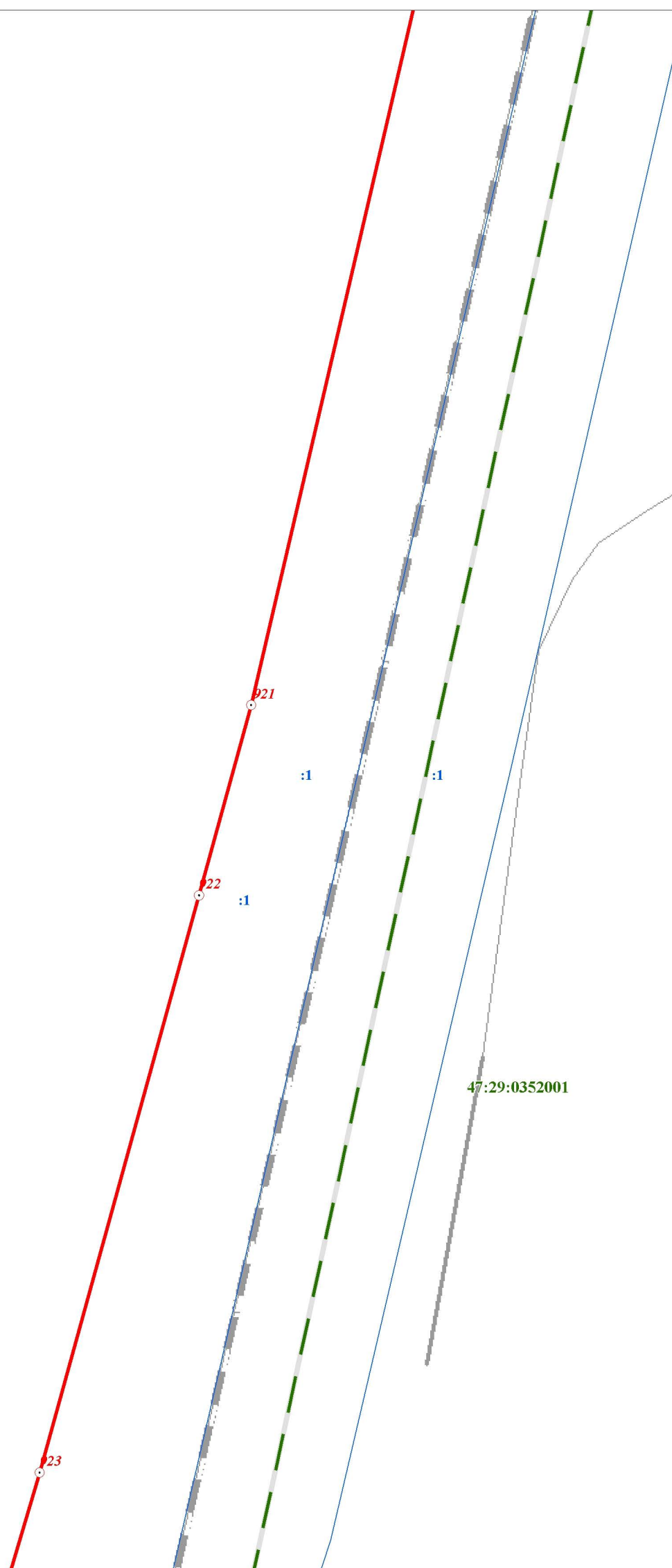
ОПИСАНИЕ МЕСТОПОЛОЖЕНИЯ ГРАНИЦ

Территориальная зона "СпЗ - зона специального назначения, связанная с государственными режимными объектами"

(наименование объекта)

План границ объекта

:290



Масштаб 1:2 000

Используемые условные знаки и обозначения:

- Граница объекта
- - - Граница кадастрового квартала
- Граница земельного участка, сведения о котором внесены в ЕГРН
- ⊙ 22 Характерная точка границы объекта землеустройства
- :483 Номер земельного участка, сведения о границах которого внесены в ЕГРН, в кадастровом квартале
- 47:29:0646002 Номер кадастрового квартала

Подпись _____ Дата " 28 " ноября 2018 г.

Место для оттиска печати (при наличии) лица,
составившего описание местоположения границ

ОПИСАНИЕ МЕСТОПОЛОЖЕНИЯ ГРАНИЦ

Территориальная зона "СпЗ - зона специального назначения, связанная с государственными режимными объектами"

(наименование объекта)

План границ объекта

:10573

:10573

:10573

:10575

:10575

Масштаб 1:2 000

Используемые условные знаки и обозначения:

- Граница объекта
- Граница кадастрового квартала
- Граница земельного участка, сведения о котором внесены в ЕГРН
- ⊙ 22 Характерная точка границы объекта землеустройства
- :483 Номер земельного участка, сведения о границах которого внесены в ЕГРН, в кадастровом квартале
- 47:29:0646002 Номер кадастрового квартала

Подпись _____ Дата " 28 " _____ ноября _____ 2018 г.


Место для оттиска печати (при наличии) лица,
составившего описание местоположения границ

ОПИСАНИЕ МЕСТОПОЛОЖЕНИЯ ГРАНИЦ

Территориальная зона "СпЗ - зона специального назначения, связанная с государственными режимными объектами"

(наименование объекта)

План границ объекта



Масштаб 1:2 000

Используемые условные знаки и обозначения:

- | | |
|--|---|
| | Граница объекта |
| | Граница кадастрового квартала |
| | Граница земельного участка, сведения о котором внесены в ЕГРН |
| | Характерная точка границы объекта землеустройства |
| | Номер земельного участка, сведения о границах которого внесены в ЕГРН, в кадастровом квартале |
| | Номер кадастрового квартала |

Подпись _____ Дата " 28 " ноября 2018 г.

Место для оттиска печати (при наличии) лица,
составившего описание местоположения границ

ОПИСАНИЕ МЕСТОПОЛОЖЕНИЯ ГРАНИЦ

Территориальная зона "СпЗ - зона специального назначения, связанная с государственными режимными объектами"

(наименование объекта)

План границ объекта

:10573

:10573

:10573

990







989

:10575

:10575

Масштаб 1:2 000

Используемые условные знаки и обозначения:

	Граница объекта
	Граница кадастрового квартала
	Граница земельного участка, сведения о котором внесены в ЕГРН
	Характерная точка границы объекта землеустройства
	Номер земельного участка, сведения о границах которого внесены в ЕГРН, в кадастровом квартале
	Номер кадастрового квартала

Подпись _____ Дата " 28 " ноября 2018 г.


Место для оттиска печати (при наличии) лица,
составившего описание местоположения границ

ОПИСАНИЕ МЕСТОПОЛОЖЕНИЯ ГРАНИЦ

Территориальная зона "СпЗ - зона специального назначения, связанная с государственными режимными объектами"

(наименование объекта)

План границ объекта









:10575

:10575

Масштаб 1:2 000

Используемые условные знаки и обозначения:

	Граница объекта
	Граница кадастрового квартала
	Граница земельного участка, сведения о котором внесены в ЕГРН
	Характерная точка границы объекта землеустройства
	Номер земельного участка, сведения о границах которого внесены в ЕГРН, в кадастровом квартале
	Номер кадастрового квартала

Подпись _____ Дата " 28 " ноября 2018 г.

Место для оттиска печати (при наличии) лица,
составившего описание местоположения границ

ОПИСАНИЕ МЕСТОПОЛОЖЕНИЯ ГРАНИЦ

Территориальная зона "СпЗ - зона специального назначения, связанная с государственными режимными объектами"

(наименование объекта)

План границ объекта









988

:10575

:10575

Масштаб 1:2 000

Используемые условные знаки и обозначения:

	Граница объекта
	Граница кадастрового квартала
	Граница земельного участка, сведения о котором внесены в ЕГРН
	Характерная точка границы объекта землеустройства
	Номер земельного участка, сведения о границах которого внесены в ЕГРН, в кадастровом квартале
	Номер кадастрового квартала

Подпись _____ Дата " 28 " ноября 2018 г.

Место для оттиска печати (при наличии) лица,
составившего описание местоположения границ

ОПИСАНИЕ МЕСТОПОЛОЖЕНИЯ ГРАНИЦ

Территориальная зона "СпЗ - зона специального назначения, связанная с государственными режимными объектами"

(наименование объекта)

План границ объекта









:10575

:10575

Масштаб 1:2 000

Используемые условные знаки и обозначения:

	Граница объекта
	Граница кадастрового квартала
	Граница земельного участка, сведения о котором внесены в ЕГРН
	Характерная точка границы объекта землеустройства
	Номер земельного участка, сведения о границах которого внесены в ЕГРН, в кадастровом квартале
	Номер кадастрового квартала

Подпись _____ Дата " 28 " ноября 2018 г.


Место для оттиска печати (при наличии) лица,
составившего описание местоположения границ

ОПИСАНИЕ МЕСТОПОЛОЖЕНИЯ ГРАНИЦ

Территориальная зона "СпЗ - зона специального назначения, связанная с государственными режимными объектами"

(наименование объекта)

План границ объекта









:10575

:10575

Масштаб 1:2 000

Используемые условные знаки и обозначения:

	Граница объекта
	Граница кадастрового квартала
	Граница земельного участка, сведения о котором внесены в ЕГРН
	Характерная точка границы объекта землеустройства
	Номер земельного участка, сведения о границах которого внесены в ЕГРН, в кадастровом квартале
	Номер кадастрового квартала

Подпись _____ Дата " 28 " _____ ноября _____ 2018 г.

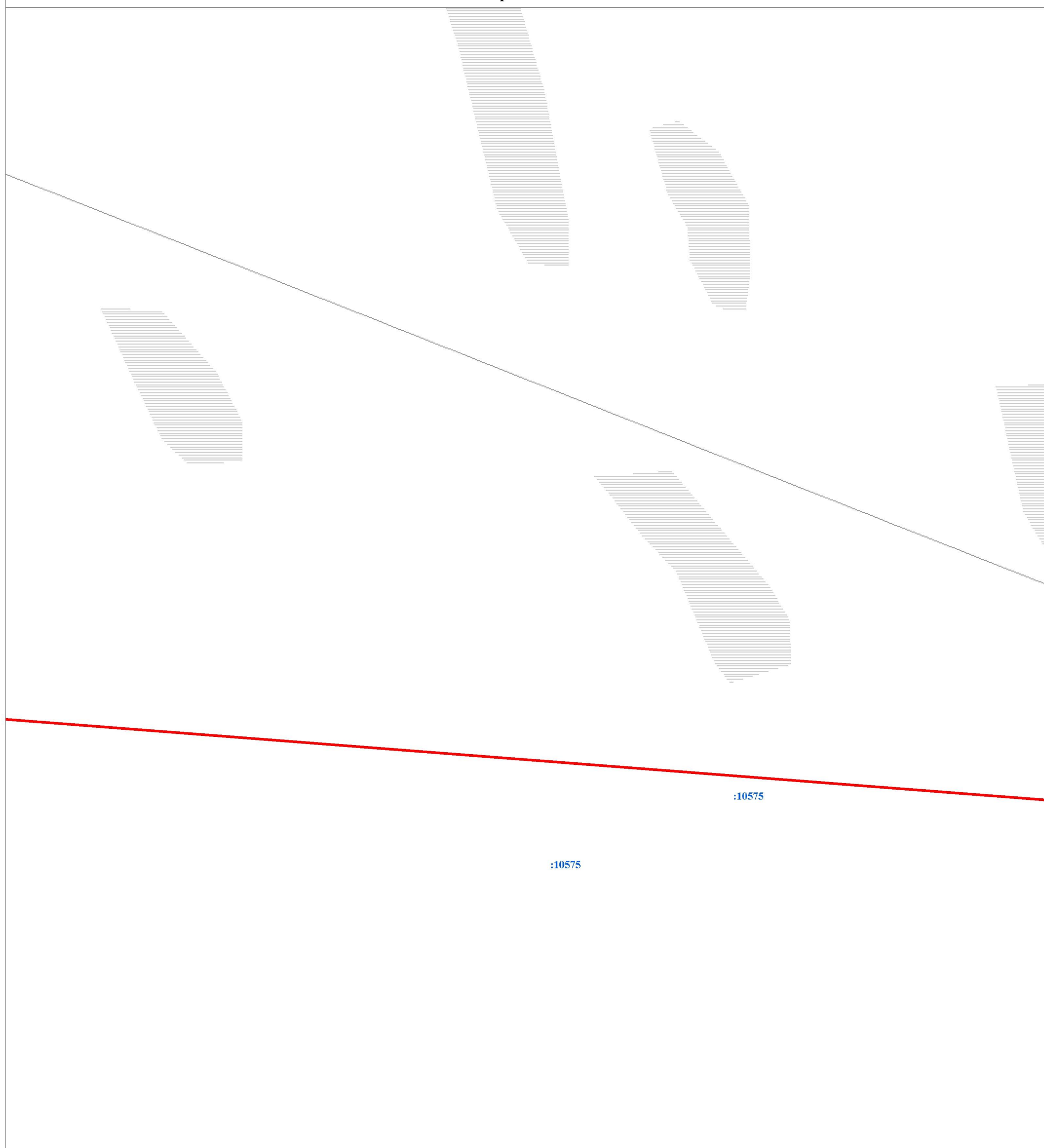
Место для оттиска печати (при наличии) лица,
составившего описание местоположения границ

ОПИСАНИЕ МЕСТОПОЛОЖЕНИЯ ГРАНИЦ

Территориальная зона "СпЗ - зона специального назначения, связанная с государственными режимными объектами"







(наименование объекта)

План границ объекта



Масштаб 1:2 000

Используемые условные знаки и обозначения:

- | | |
|---|---|
|  | Граница объекта |
|  | Граница кадастрового квартала |
|  | Граница земельного участка, сведения о котором внесены в ЕГРН |
|  | Характерная точка границы объекта землеустройства |
|  | Номер земельного участка, сведения о границах которого внесены в ЕГРН, в кадастровом квартале |
|  | Номер кадастрового квартала |

Подпись _____ Дата " 28 " ноября 2018 г.

Место для оттиска печати (при наличии) лица,
составившего описание местоположения границ

ОПИСАНИЕ МЕСТОПОЛОЖЕНИЯ ГРАНИЦ

Территориальная зона "СпЗ - зона специального назначения, связанная с государственными режимными объектами"

(наименование объекта)

План границ объекта



Масштаб 1:2 000

Используемые условные знаки и обозначения:

- Граница объекта
- - - Граница кадастрового квартала
- Граница земельного участка, сведения о котором внесены в ЕГРН
- ⊙ 22 Характерная точка границы объекта землеустройства
- :483 Номер земельного участка, сведения о границах которого внесены в ЕГРН, в кадастровом квартале
- 47:29:0646002 Номер кадастрового квартала

Подпись _____ Дата " 28 " ноября 2018 г.

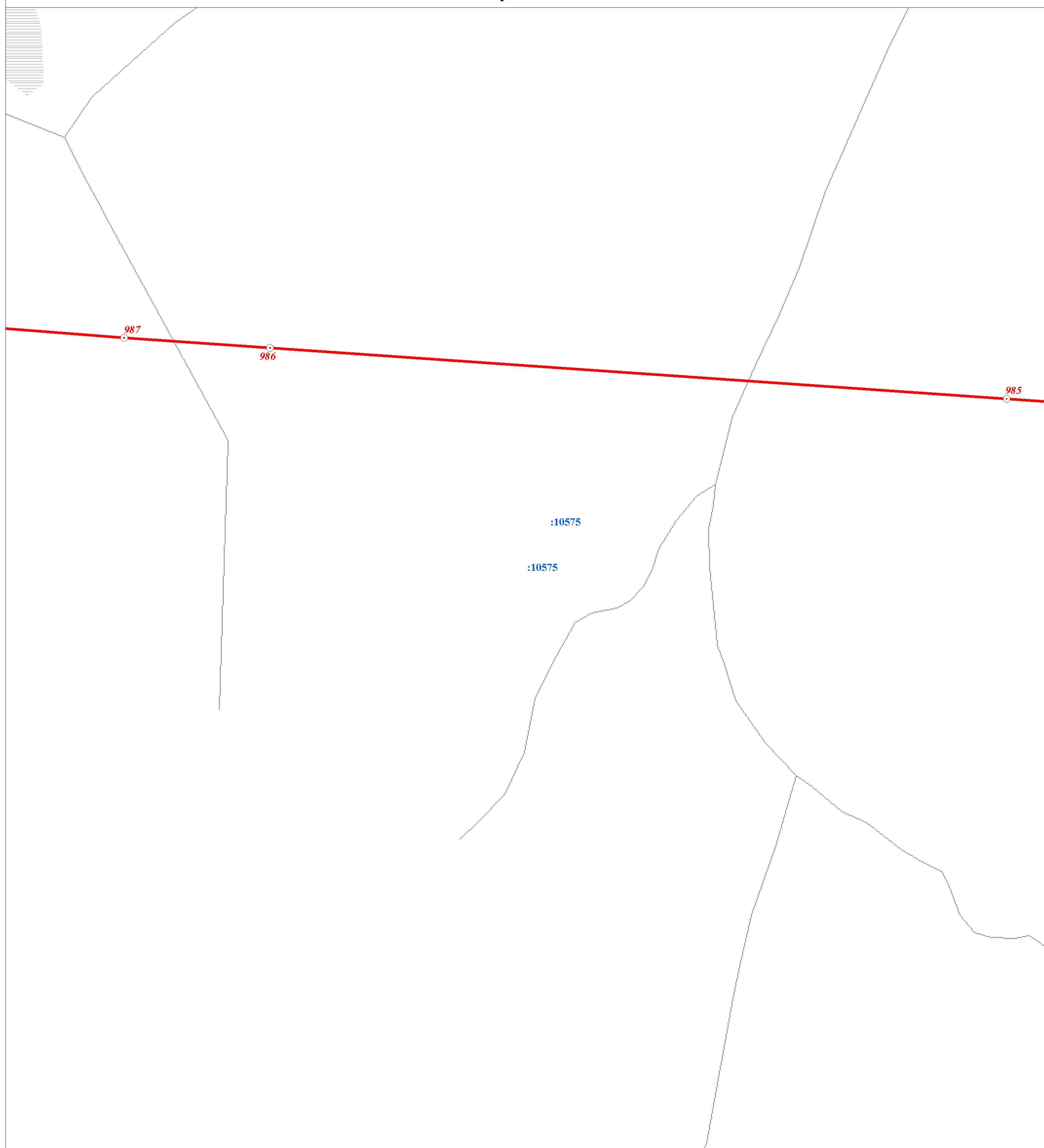
Место для оттиска печати (при наличии) лица,
составившего описание местоположения границ

ОПИСАНИЕ МЕСТОПОЛОЖЕНИЯ ГРАНИЦ

Территориальная зона "СпЗ - зона специального назначения, связанная с государственными режимными объектами"






(наименование объекта)

План границ объекта



Масштаб 1:2 000

Используемые условные знаки и обозначения:

- | | |
|---|---|
|  | Граница объекта |
|  | Граница кадастрового квартала |
|  | Граница земельного участка, сведения о котором внесены в ЕГРН |
|  | Характерная точка границы объекта землеустройства |
|  | Номер земельного участка, сведения о границах которого внесены в ЕГРН, в кадастровом квартале |
| 47:29:0646002 | Номер кадастрового квартала |

Подпись _____ Дата " 28 " ноября 2018 г.

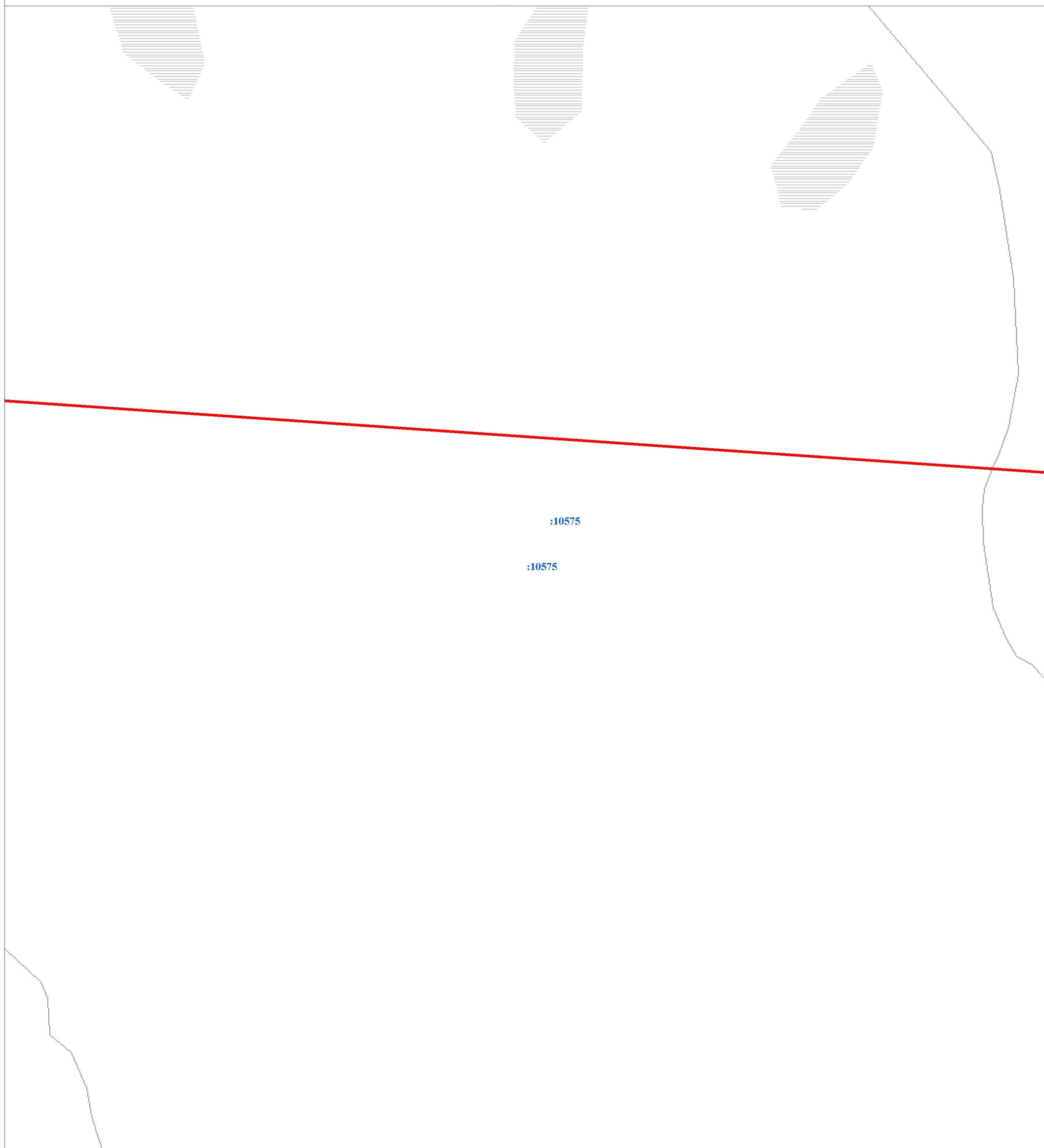
Место для оттиска печати (при наличии) лица,
составившего описание местоположения границ

ОПИСАНИЕ МЕСТОПОЛОЖЕНИЯ ГРАНИЦ

Территориальная зона "СпЗ - зона специального назначения, связанная с государственными режимными объектами"







(наименование объекта)

План границ объекта



Масштаб 1:2 000

Используемые условные знаки и обозначения:

	Граница объекта
	Граница кадастрового квартала
	Граница земельного участка, сведения о котором внесены в ЕГРН
	Характерная точка границы объекта землеустройства
	Номер земельного участка, сведения о границах которого внесены в ЕГРН, в кадастровом квартале
	Номер кадастрового квартала

Подпись _____ Дата " 28 " ноября 2018 г.

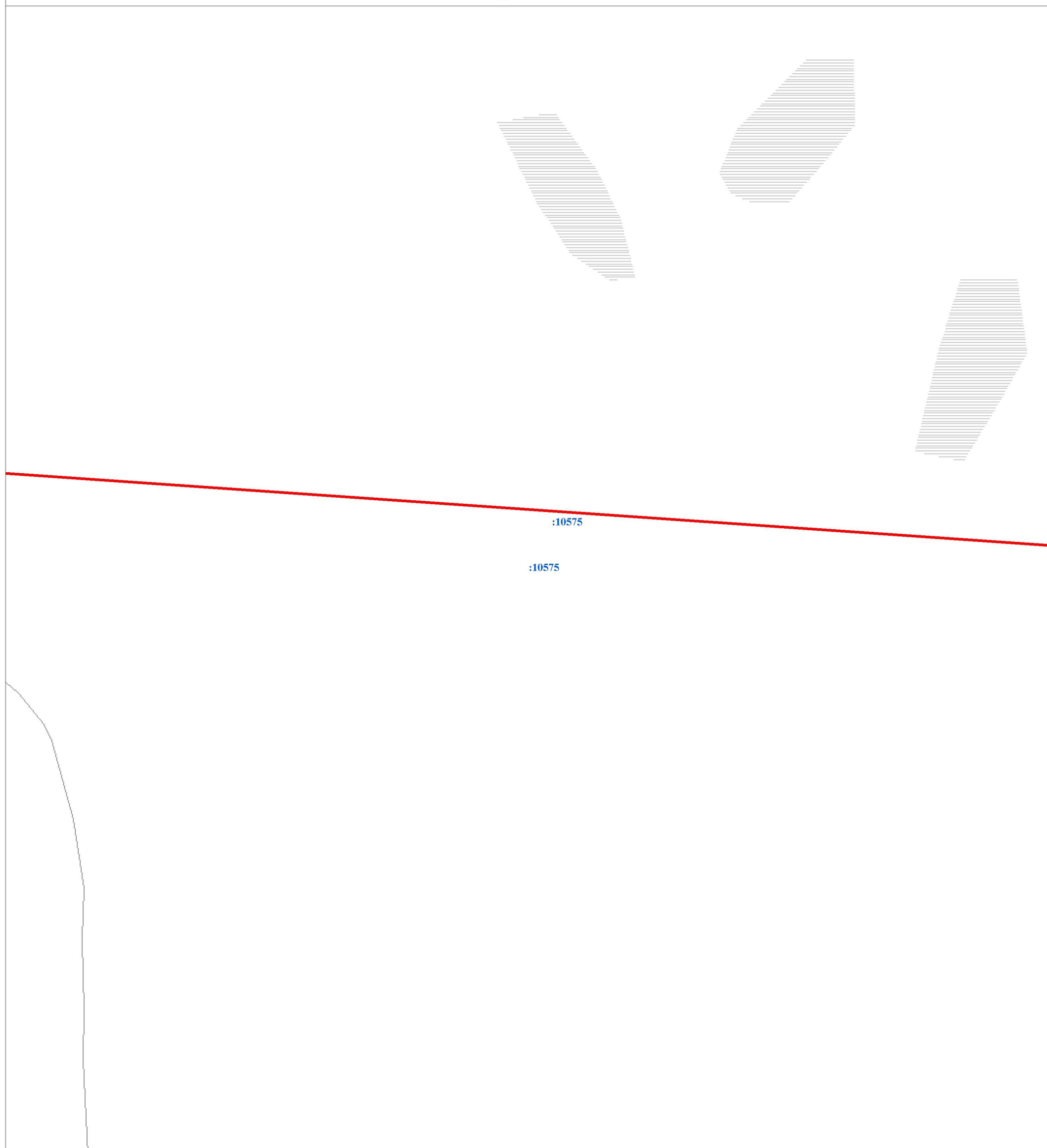
Место для оттиска печати (при наличии) лица,
составившего описание местоположения границ

ОПИСАНИЕ МЕСТОПОЛОЖЕНИЯ ГРАНИЦ

Территориальная зона "СпЗ - зона специального назначения, связанная с государственными режимными объектами"







(наименование объекта)

План границ объекта



Масштаб 1:2 000

Используемые условные знаки и обозначения:

	Граница объекта
	Граница кадастрового квартала
	Граница земельного участка, сведения о котором внесены в ЕГРН
	Характерная точка границы объекта землеустройства
	Номер земельного участка, сведения о границах которого внесены в ЕГРН, в кадастровом квартале
	Номер кадастрового квартала

Подпись _____ Дата " 28 " ноября 2018 г.

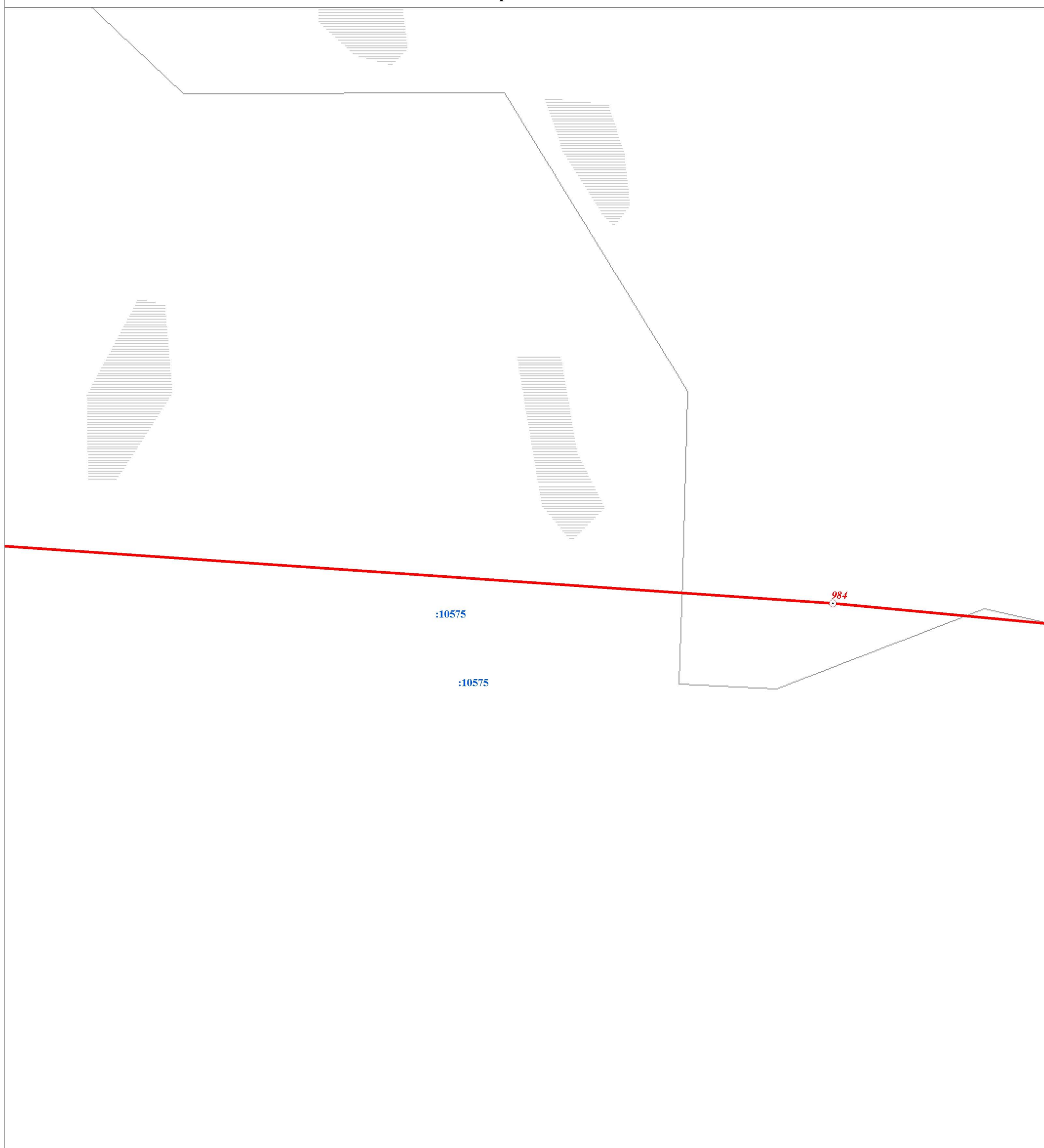
Место для оттиска печати (при наличии) лица,
составившего описание местоположения границ

ОПИСАНИЕ МЕСТОПОЛОЖЕНИЯ ГРАНИЦ

Территориальная зона "СпЗ - зона специального назначения, связанная с государственными режимными объектами"







(наименование объекта)

План границ объекта



Масштаб 1:2 000

Используемые условные знаки и обозначения:

- | | |
|---|---|
|  | Граница объекта |
|  | Граница кадастрового квартала |
|  | Граница земельного участка, сведения о котором внесены в ЕГРН |
|  | Характерная точка границы объекта землеустройства |
|  | Номер земельного участка, сведения о границах которого внесены в ЕГРН, в кадастровом квартале |
|  | Номер кадастрового квартала |

Подпись _____ Дата " 28 " ноября 2018 г.

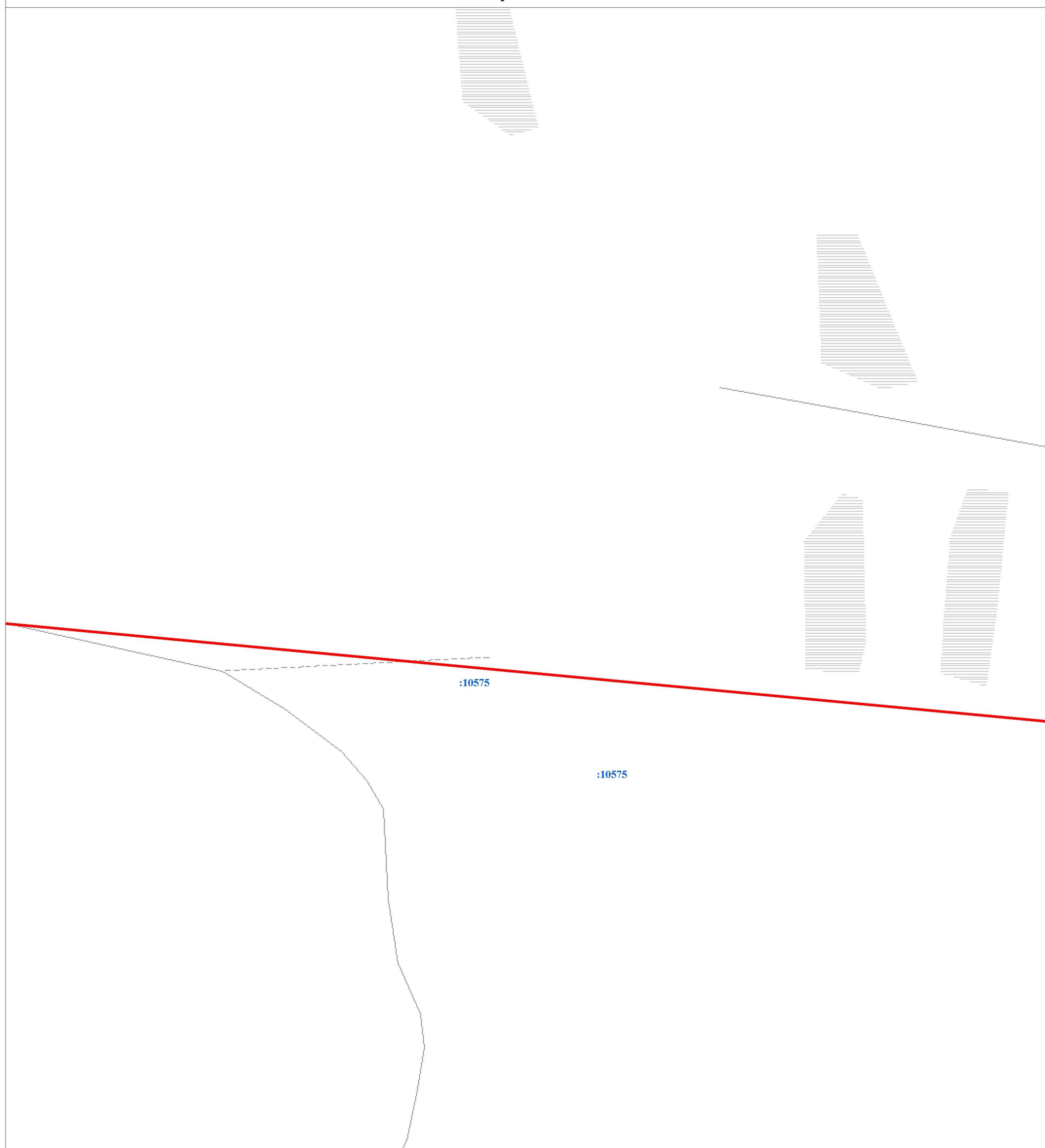
Место для оттиска печати (при наличии) лица,
составившего описание местоположения границ

ОПИСАНИЕ МЕСТОПОЛОЖЕНИЯ ГРАНИЦ

Территориальная зона "СпЗ - зона специального назначения, связанная с государственными режимными объектами"

(наименование объекта)

План границ объекта



Масштаб 1:2 000

Используемые условные знаки и обозначения:

- | | |
|--|---|
| | Граница объекта |
| | Граница кадастрового квартала |
| | Граница земельного участка, сведения о котором внесены в ЕГРН |
| | Характерная точка границы объекта землеустройства |
| | Номер земельного участка, сведения о границах которого внесены в ЕГРН, в кадастровом квартале |
| | Номер кадастрового квартала |

Подпись _____ Дата " 28 " ноября 2018 г.

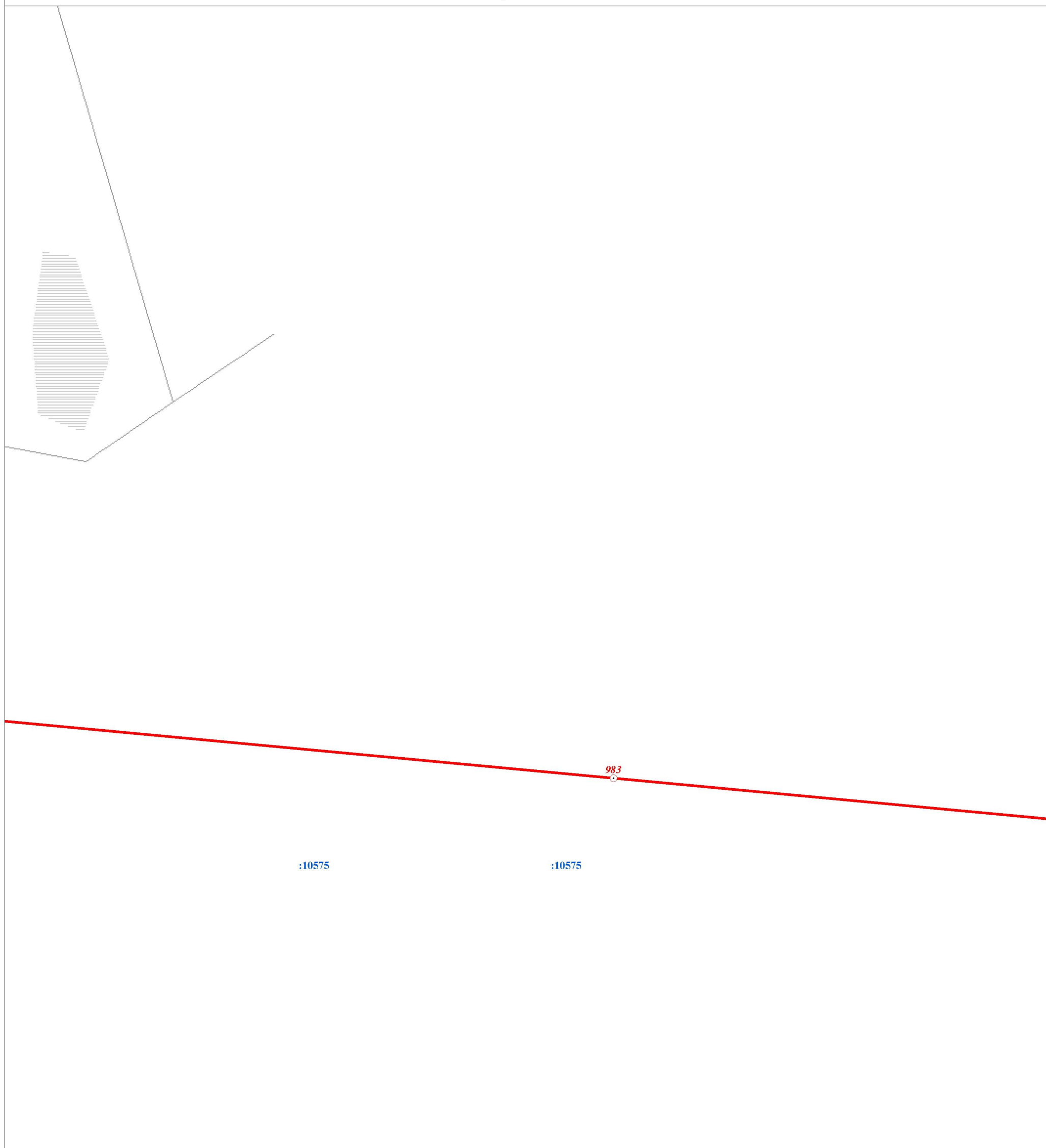
Место для оттиска печати (при наличии) лица,
составившего описание местоположения границ

ОПИСАНИЕ МЕСТОПОЛОЖЕНИЯ ГРАНИЦ

Территориальная зона "СпЗ - зона специального назначения, связанная с государственными режимными объектами"







(наименование объекта)

План границ объекта



Масштаб 1:2 000

Используемые условные знаки и обозначения:

	Граница объекта
	Граница кадастрового квартала
	Граница земельного участка, сведения о котором внесены в ЕГРН
	Характерная точка границы объекта землеустройства
	Номер земельного участка, сведения о границах которого внесены в ЕГРН, в кадастровом квартале
	Номер кадастрового квартала

Подпись _____ Дата " 28 " ноября 2018 г.

Место для оттиска печати (при наличии) лица,
составившего описание местоположения границ

ОПИСАНИЕ МЕСТОПОЛОЖЕНИЯ ГРАНИЦ

Территориальная зона "СпЗ - зона специального назначения, связанная с государственными режимными объектами"

(наименование объекта)







План границ объекта

:10575

:10575

Масштаб 1:2 000

Используемые условные знаки и обозначения:

	Граница объекта
	Граница кадастрового квартала
	Граница земельного участка, сведения о котором внесены в ЕГРН
	Характерная точка границы объекта землеустройства
	Номер земельного участка, сведения о границах которого внесены в ЕГРН, в кадастровом квартале
	Номер кадастрового квартала

Подпись _____ Дата " 28 " ноября 2018 г.

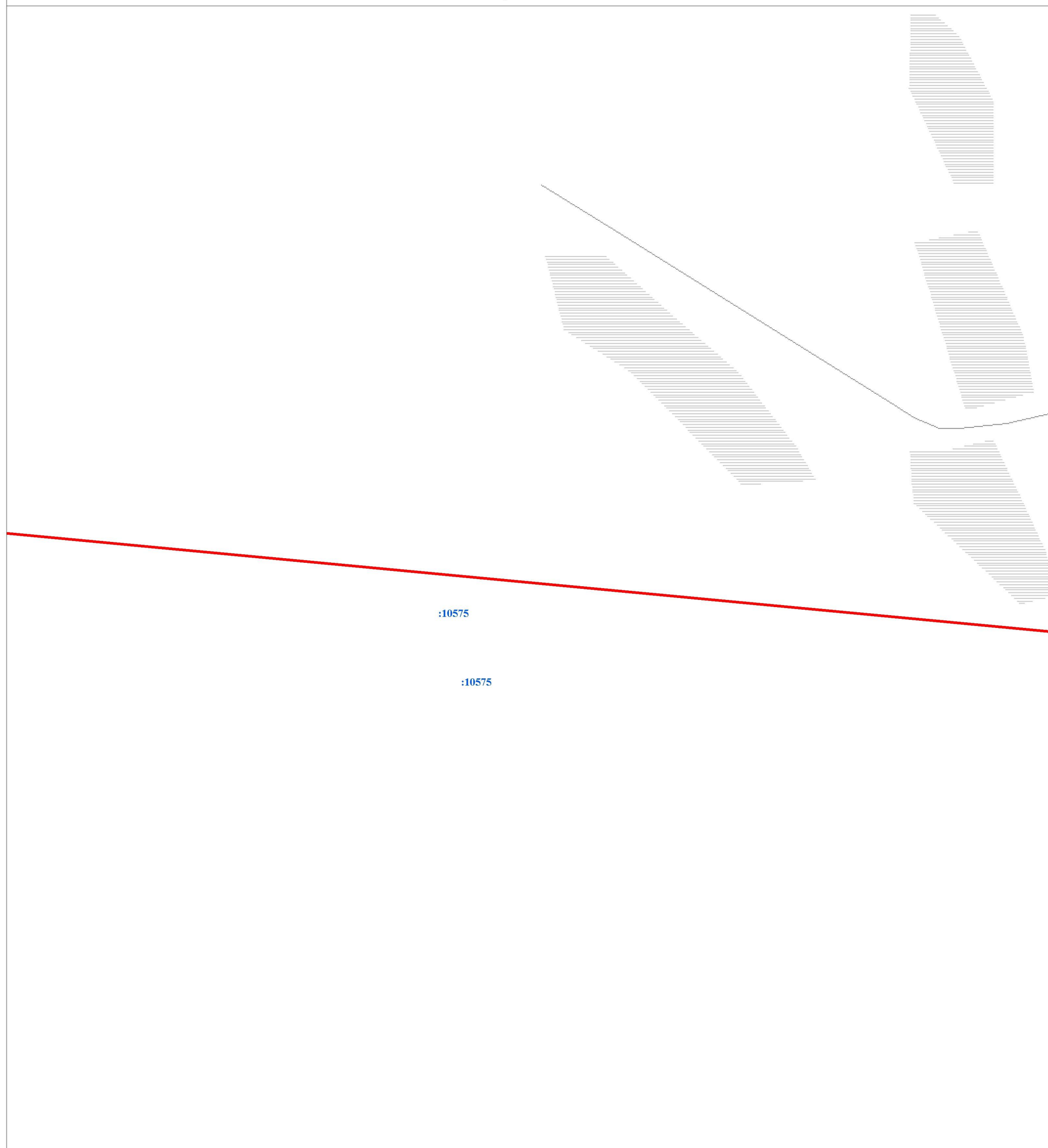
Место для оттиска печати (при наличии) лица,
составившего описание местоположения границ

ОПИСАНИЕ МЕСТОПОЛОЖЕНИЯ ГРАНИЦ

Территориальная зона "СпЗ - зона специального назначения, связанная с государственными режимными объектами"







(наименование объекта)

План границ объекта



Масштаб 1:2 000

Используемые условные знаки и обозначения:

	Граница объекта
	Граница кадастрового квартала
	Граница земельного участка, сведения о котором внесены в ЕГРН
	Характерная точка границы объекта землеустройства
	Номер земельного участка, сведения о границах которого внесены в ЕГРН, в кадастровом квартале
	Номер кадастрового квартала

Подпись _____ Дата " 28 " ноября 2018 г.

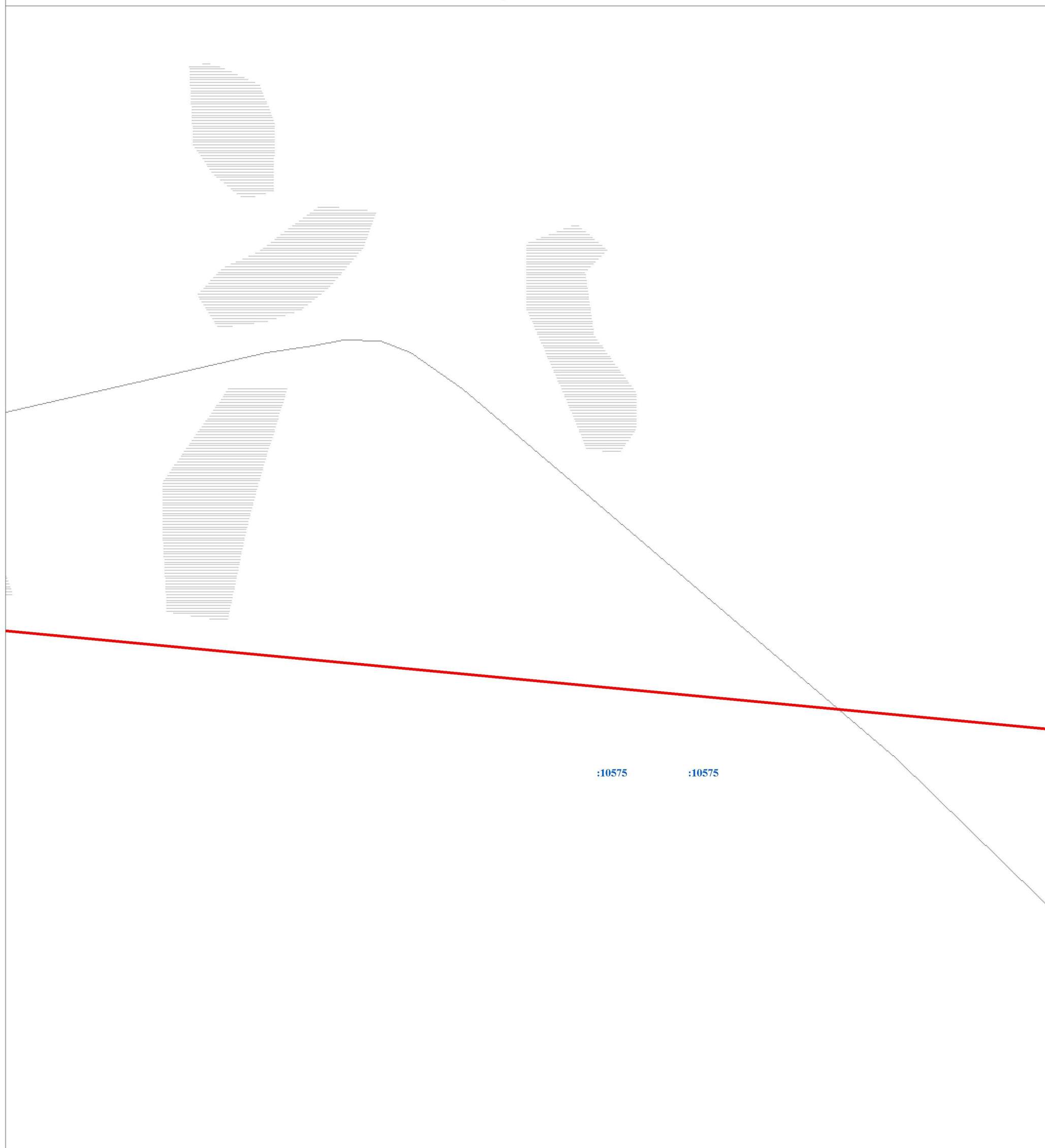
Место для оттиска печати (при наличии) лица,
составившего описание местоположения границ

ОПИСАНИЕ МЕСТОПОЛОЖЕНИЯ ГРАНИЦ

Территориальная зона "СпЗ - зона специального назначения, связанная с государственными режимными объектами"







(наименование объекта)

План границ объекта



Масштаб 1:2 000

Используемые условные знаки и обозначения:

- | | |
|---|---|
|  | Граница объекта |
|  | Граница кадастрового квартала |
|  | Граница земельного участка, сведения о котором внесены в ЕГРН |
|  | Характерная точка границы объекта землеустройства |
|  | Номер земельного участка, сведения о границах которого внесены в ЕГРН, в кадастровом квартале |
|  | Номер кадастрового квартала |

Подпись _____ Дата " 28 " ноября 2018 г.

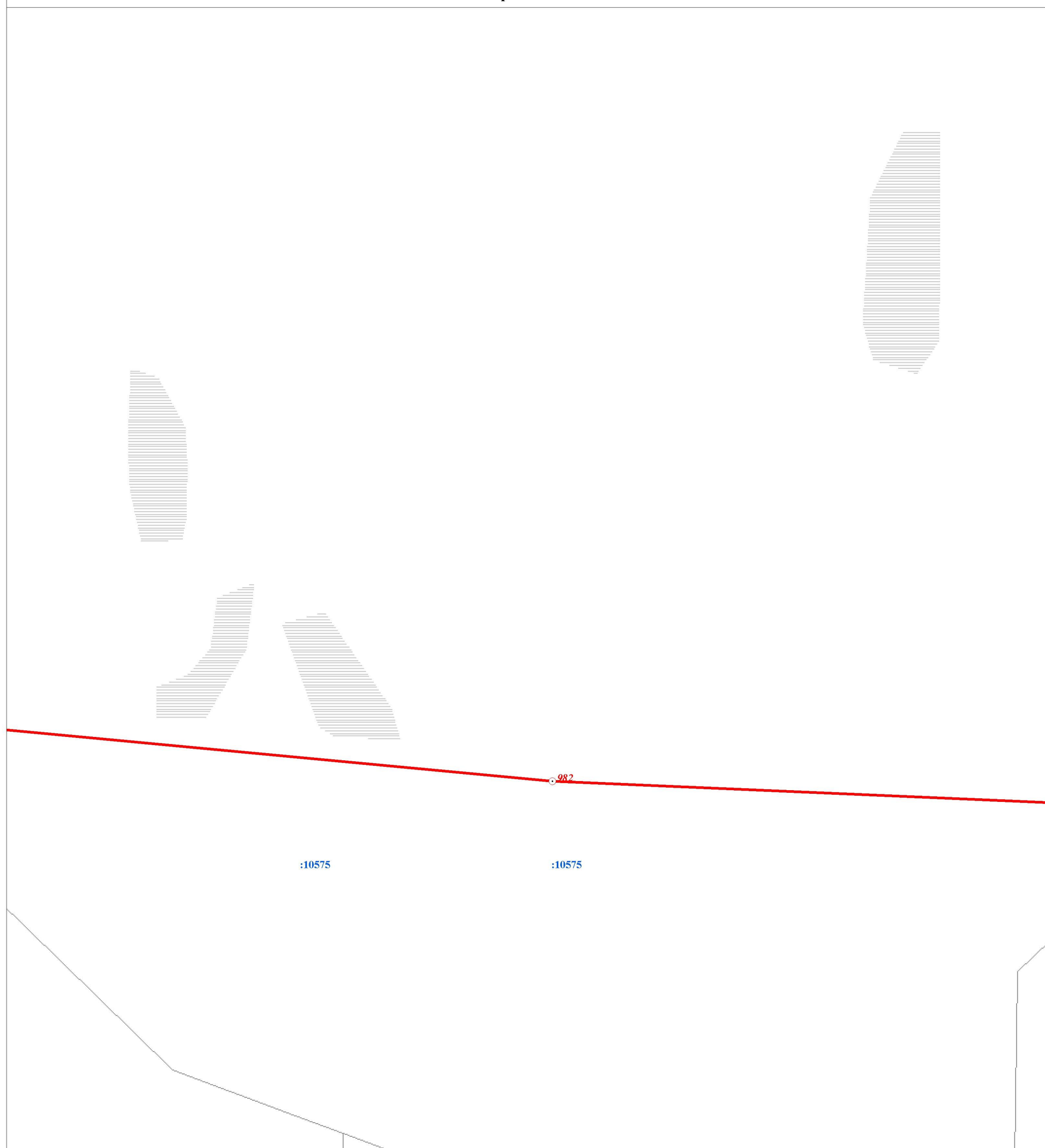
Место для оттиска печати (при наличии) лица,
составившего описание местоположения границ

ОПИСАНИЕ МЕСТОПОЛОЖЕНИЯ ГРАНИЦ

Территориальная зона "СпЗ - зона специального назначения, связанная с государственными режимными объектами"

(наименование объекта)

План границ объекта



Масштаб 1:2 000

Используемые условные знаки и обозначения:

- Граница объекта
- Граница кадастрового квартала
- Граница земельного участка, сведения о котором внесены в ЕГРН
- ⊙ 22 Характерная точка границы объекта землеустройства
- :483 Номер земельного участка, сведения о границах которого внесены в ЕГРН, в кадастровом квартале
- 47:29:0646002 Номер кадастрового квартала

Подпись _____ Дата " 28 " ноября 2018 г.

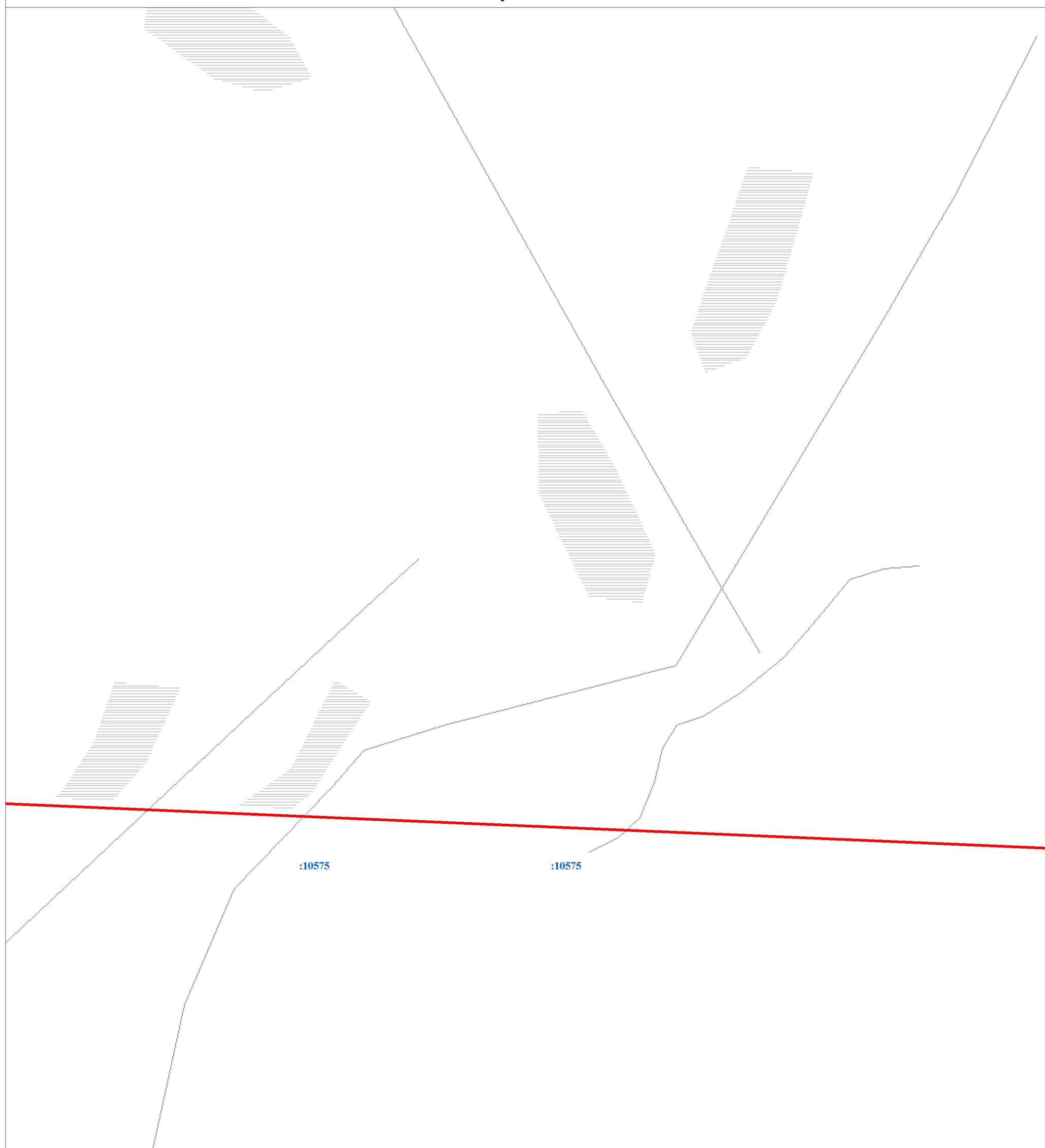
Место для оттиска печати (при наличии) лица,
составившего описание местоположения границ

ОПИСАНИЕ МЕСТОПОЛОЖЕНИЯ ГРАНИЦ

Территориальная зона "СпЗ - зона специального назначения, связанная с государственными режимными объектами"

(наименование объекта)

План границ объекта



Масштаб 1:2 000

Используемые условные знаки и обозначения:

- Граница объекта
- Граница кадастрового квартала
- Граница земельного участка, сведения о котором внесены в ЕГРН
- ⊙ 22 Характерная точка границы объекта землеустройства
- :483 Номер земельного участка, сведения о границах которого внесены в ЕГРН, в кадастровом квартале
- 47:29:0646002 Номер кадастрового квартала

Подпись _____ Дата " 28 " ноября 2018 г.

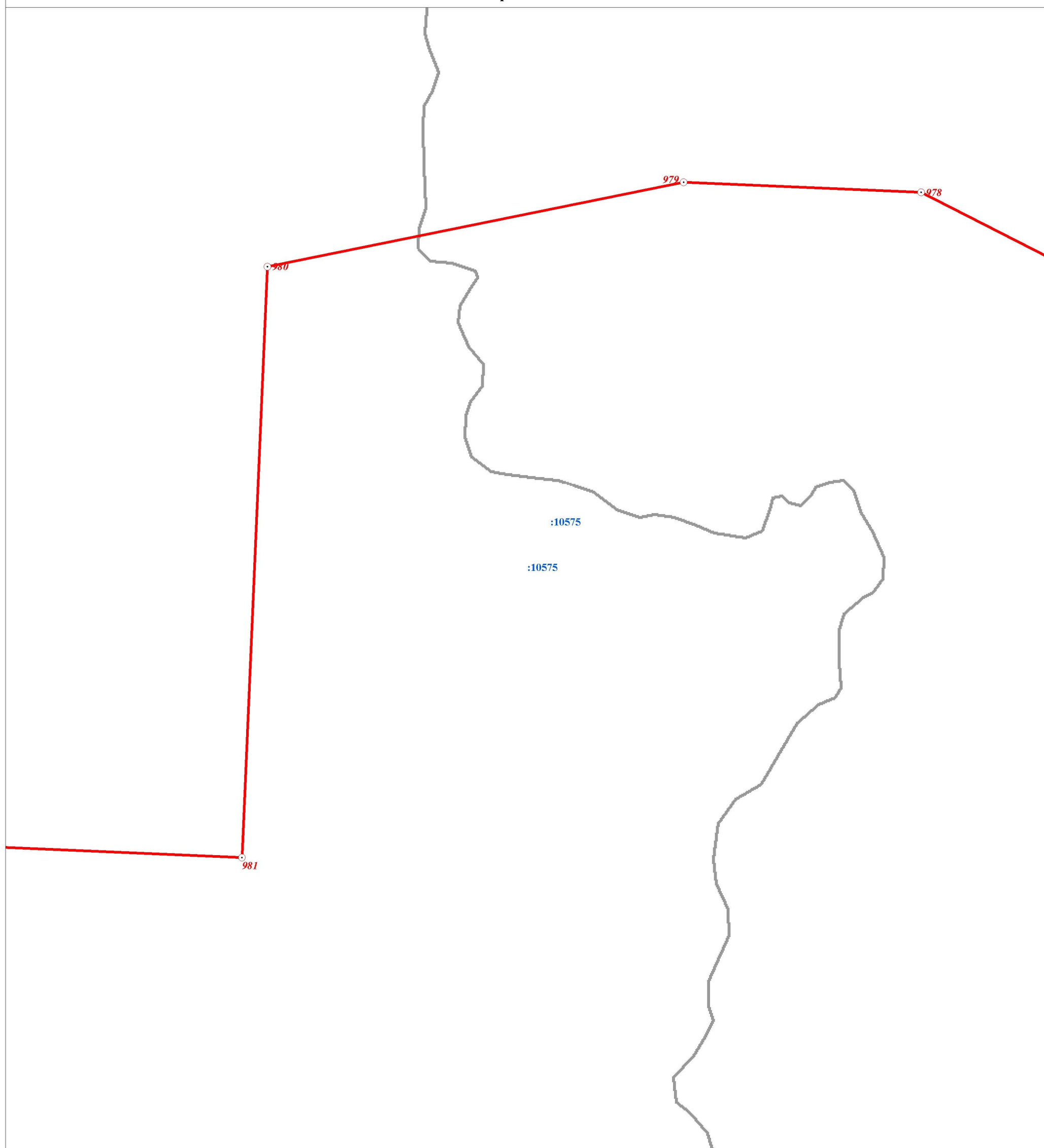
Место для оттиска печати (при наличии) лица,
составившего описание местоположения границ

ОПИСАНИЕ МЕСТОПОЛОЖЕНИЯ ГРАНИЦ

Территориальная зона "СпЗ - зона специального назначения, связанная с государственными режимными объектами"

(наименование объекта)

План границ объекта



Масштаб 1:2 000

Используемые условные знаки и обозначения:

- Граница объекта
- Граница кадастрового квартала
- Граница земельного участка, сведения о котором внесены в ЕГРН
- ⊙ 22 Характерная точка границы объекта землеустройства
- :483 Номер земельного участка, сведения о границах которого внесены в ЕГРН, в кадастровом квартале
- 47:29:0646002 Номер кадастрового квартала

Подпись _____ Дата " 28 " ноября 2018 г.

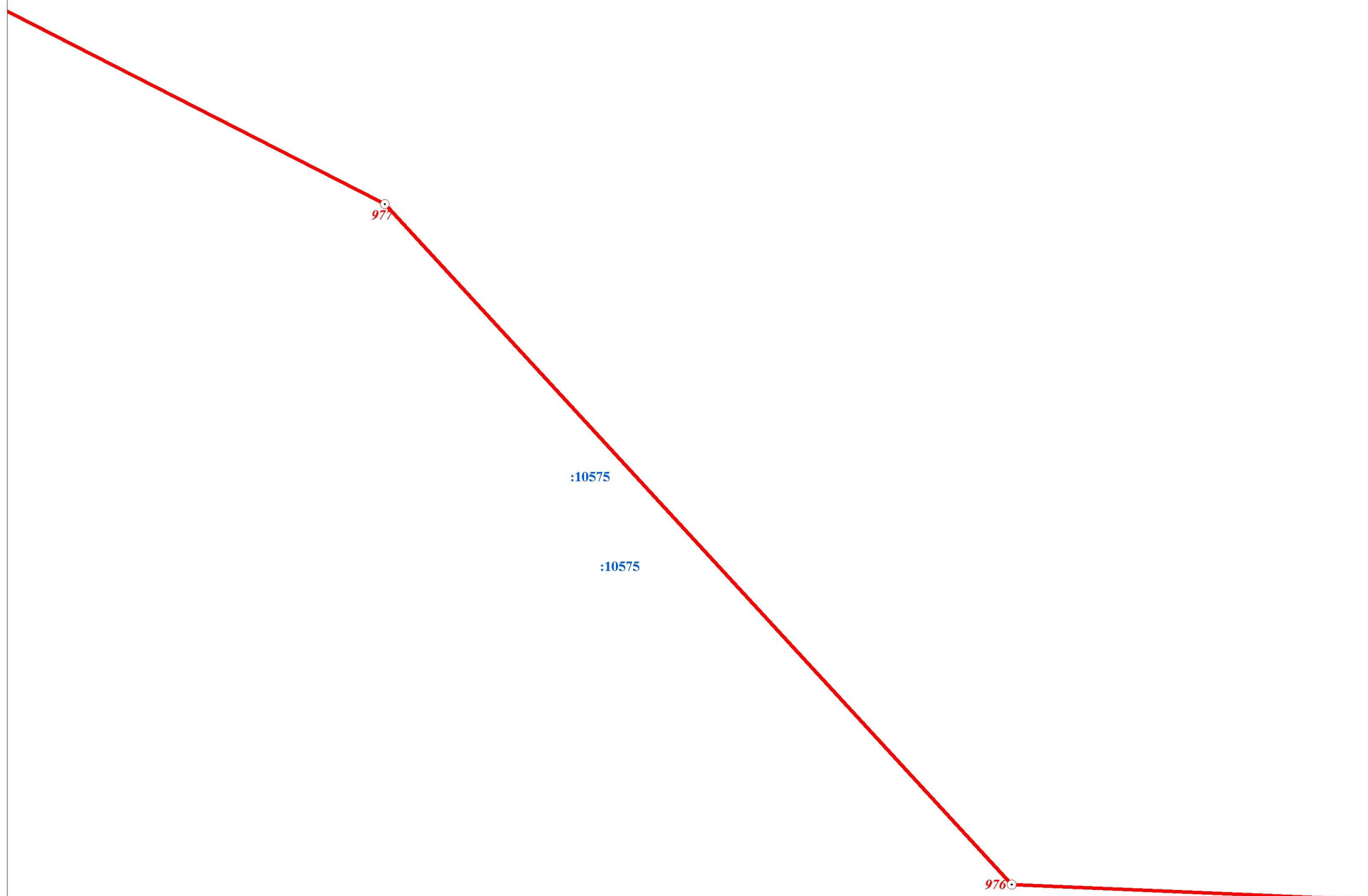
Место для оттиска печати (при наличии) лица,
составившего описание местоположения границ

ОПИСАНИЕ МЕСТОПОЛОЖЕНИЯ ГРАНИЦ

Территориальная зона "СпЗ - зона специального назначения, связанная с государственными режимными объектами"







(наименование объекта)

План границ объекта



Масштаб 1:2 000

Используемые условные знаки и обозначения:

	Граница объекта
	Граница кадастрового квартала
	Граница земельного участка, сведения о котором внесены в ЕГРН
	Характерная точка границы объекта землеустройства
	Номер земельного участка, сведения о границах которого внесены в ЕГРН, в кадастровом квартале
	Номер кадастрового квартала

Подпись _____ Дата " 28 " ноября 2018 г.


Место для оттиска печати (при наличии) лица,
составившего описание местоположения границ

ОПИСАНИЕ МЕСТОПОЛОЖЕНИЯ ГРАНИЦ

Территориальная зона "СпЗ - зона специального назначения, связанная с государственными режимными объектами"







(наименование объекта)

План границ объекта



Масштаб 1:2 000

Используемые условные знаки и обозначения:

	Граница объекта
	Граница кадастрового квартала
	Граница земельного участка, сведения о котором внесены в ЕГРН
	Характерная точка границы объекта землеустройства
	Номер земельного участка, сведения о границах которого внесены в ЕГРН, в кадастровом квартале
	Номер кадастрового квартала

Подпись _____ Дата " 28 " _____ ноября _____ 2018 г.

Место для оттиска печати (при наличии) лица,
составившего описание местоположения границ

ОПИСАНИЕ МЕСТОПОЛОЖЕНИЯ ГРАНИЦ

Территориальная зона "СпЗ - зона специального назначения, связанная с государственными режимными объектами"

(наименование объекта)

План границ объекта



Масштаб 1:2 000

Используемые условные знаки и обозначения:

- | | |
|--|---|
| | Граница объекта |
| | Граница кадастрового квартала |
| | Граница земельного участка, сведения о котором внесены в ЕГРН |
| | Характерная точка границы объекта землеустройства |
| | Номер земельного участка, сведения о границах которого внесены в ЕГРН, в кадастровом квартале |
| | Номер кадастрового квартала |

Подпись _____ Дата " 28 " ноября 2018 г.

Место для оттиска печати (при наличии) лица,
составившего описание местоположения границ

ОПИСАНИЕ МЕСТОПОЛОЖЕНИЯ ГРАНИЦ

Территориальная зона "СпЗ - зона специального назначения, связанная с государственными режимными объектами"

(наименование объекта)

План границ объекта









:10575

:10575

Масштаб 1:2 000

Используемые условные знаки и обозначения:

- | | |
|---|---|
|  | Граница объекта |
|  | Граница кадастрового квартала |
|  | Граница земельного участка, сведения о котором внесены в ЕГРН |
|  | Характерная точка границы объекта землеустройства |
|  | Номер земельного участка, сведения о границах которого внесены в ЕГРН, в кадастровом квартале |
|  | Номер кадастрового квартала |

Подпись _____ Дата " 28 " ноября 2018 г.

Место для оттиска печати (при наличии) лица,
составившего описание местоположения границ

ОПИСАНИЕ МЕСТОПОЛОЖЕНИЯ ГРАНИЦ

Территориальная зона "СпЗ - зона специального назначения, связанная с государственными режимными объектами"







(наименование объекта)

План границ объекта

:10575 :10575

Масштаб 1:2 000

Используемые условные знаки и обозначения:

	Граница объекта
	Граница кадастрового квартала
	Граница земельного участка, сведения о котором внесены в ЕГРН
	Характерная точка границы объекта землеустройства
	Номер земельного участка, сведения о границах которого внесены в ЕГРН, в кадастровом квартале
	Номер кадастрового квартала

Подпись _____ Дата " 28 " _____ ноября _____ 2018 г.

Место для оттиска печати (при наличии) лица,
составившего описание местоположения границ

ОПИСАНИЕ МЕСТОПОЛОЖЕНИЯ ГРАНИЦ

Территориальная зона "СпЗ - зона специального назначения, связанная с государственными режимными объектами"

(наименование объекта)

План границ объекта



:10575

:10575

Масштаб 1:2 000

Используемые условные знаки и обозначения:

	Граница объекта
	Граница кадастрового квартала
	Граница земельного участка, сведения о котором внесены в ЕГРН
	Характерная точка границы объекта землеустройства
	Номер земельного участка, сведения о границах которого внесены в ЕГРН, в кадастровом квартале
	Номер кадастрового квартала

Подпись _____ Дата " 28 " ноября 2018 г.

Место для оттиска печати (при наличии) лица,
составившего описание местоположения границ

ОПИСАНИЕ МЕСТОПОЛОЖЕНИЯ ГРАНИЦ

Территориальная зона "СпЗ - зона специального назначения, связанная с государственными режимными объектами"

(наименование объекта)

План границ объекта









22

:10575

:10575

Масштаб 1:2 000

Используемые условные знаки и обозначения:

	Граница объекта
	Граница кадастрового квартала
	Граница земельного участка, сведения о котором внесены в ЕГРН
	Характерная точка границы объекта землеустройства
	Номер земельного участка, сведения о границах которого внесены в ЕГРН, в кадастровом квартале
	Номер кадастрового квартала

Подпись _____ Дата " 28 " _____ ноября _____ 2018 г.


Место для оттиска печати (при наличии) лица,
составившего описание местоположения границ

ОПИСАНИЕ МЕСТОПОЛОЖЕНИЯ ГРАНИЦ

Территориальная зона "СпЗ - зона специального назначения, связанная с государственными режимными объектами"

(наименование объекта)

План границ объекта



Масштаб 1:2 000

Используемые условные знаки и обозначения:

- Граница объекта
- Граница кадастрового квартала
- Граница земельного участка, сведения о котором внесены в ЕГРН
- ⊙ 22 Характерная точка границы объекта землеустройства
- :483 Номер земельного участка, сведения о границах которого внесены в ЕГРН, в кадастровом квартале
- 47:29:0646002 Номер кадастрового квартала

Подпись _____ Дата " 28 " ноября 2018 г.

Место для оттиска печати (при наличии) лица,
составившего описание местоположения границ

ОПИСАНИЕ МЕСТОПОЛОЖЕНИЯ ГРАНИЦ

Территориальная зона "СпЗ - зона специального назначения, связанная с государственными режимными объектами"







(наименование объекта)

План границ объекта



Масштаб 1:2 000

Используемые условные знаки и обозначения:

	Граница объекта
	Граница кадастрового квартала
	Граница земельного участка, сведения о котором внесены в ЕГРН
	Характерная точка границы объекта землеустройства
	Номер земельного участка, сведения о границах которого внесены в ЕГРН, в кадастровом квартале
	Номер кадастрового квартала

Подпись _____ Дата " 28 " ноября 2018 г.

Место для оттиска печати (при наличии) лица,
составившего описание местоположения границ

ОПИСАНИЕ МЕСТОПОЛОЖЕНИЯ ГРАНИЦ

Территориальная зона "СпЗ - зона специального назначения, связанная с государственными режимными объектами"







(наименование объекта)

План границ объекта



Масштаб 1:2 000

Используемые условные знаки и обозначения:

	Граница объекта
	Граница кадастрового квартала
	Граница земельного участка, сведения о котором внесены в ЕГРН
	Характерная точка границы объекта землеустройства
	Номер земельного участка, сведения о границах которого внесены в ЕГРН, в кадастровом квартале
	Номер кадастрового квартала

Подпись _____ Дата " 28 " _____ ноября _____ 2018 г.

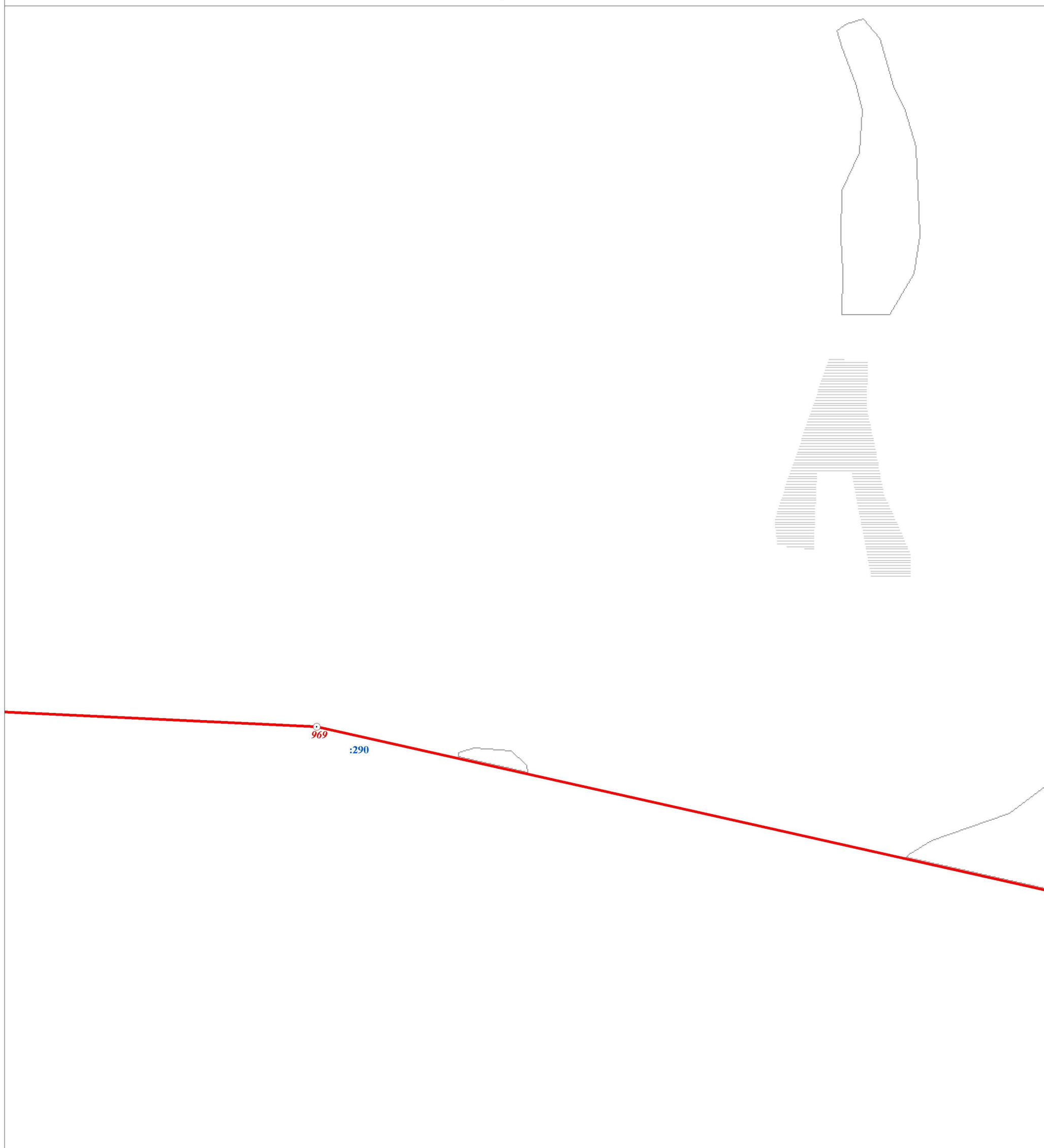
Место для оттиска печати (при наличии) лица,
составившего описание местоположения границ

ОПИСАНИЕ МЕСТОПОЛОЖЕНИЯ ГРАНИЦ

Территориальная зона "СпЗ - зона специального назначения, связанная с государственными режимными объектами"

(наименование объекта)

План границ объекта



Масштаб 1:2 000

Используемые условные знаки и обозначения:

	Граница объекта
	Граница кадастрового квартала
	Граница земельного участка, сведения о котором внесены в ЕГРН
	Характерная точка границы объекта землеустройства
	Номер земельного участка, сведения о границах которого внесены в ЕГРН, в кадастровом квартале
	Номер кадастрового квартала

Подпись _____ Дата " 28 " ноября 2018 г.

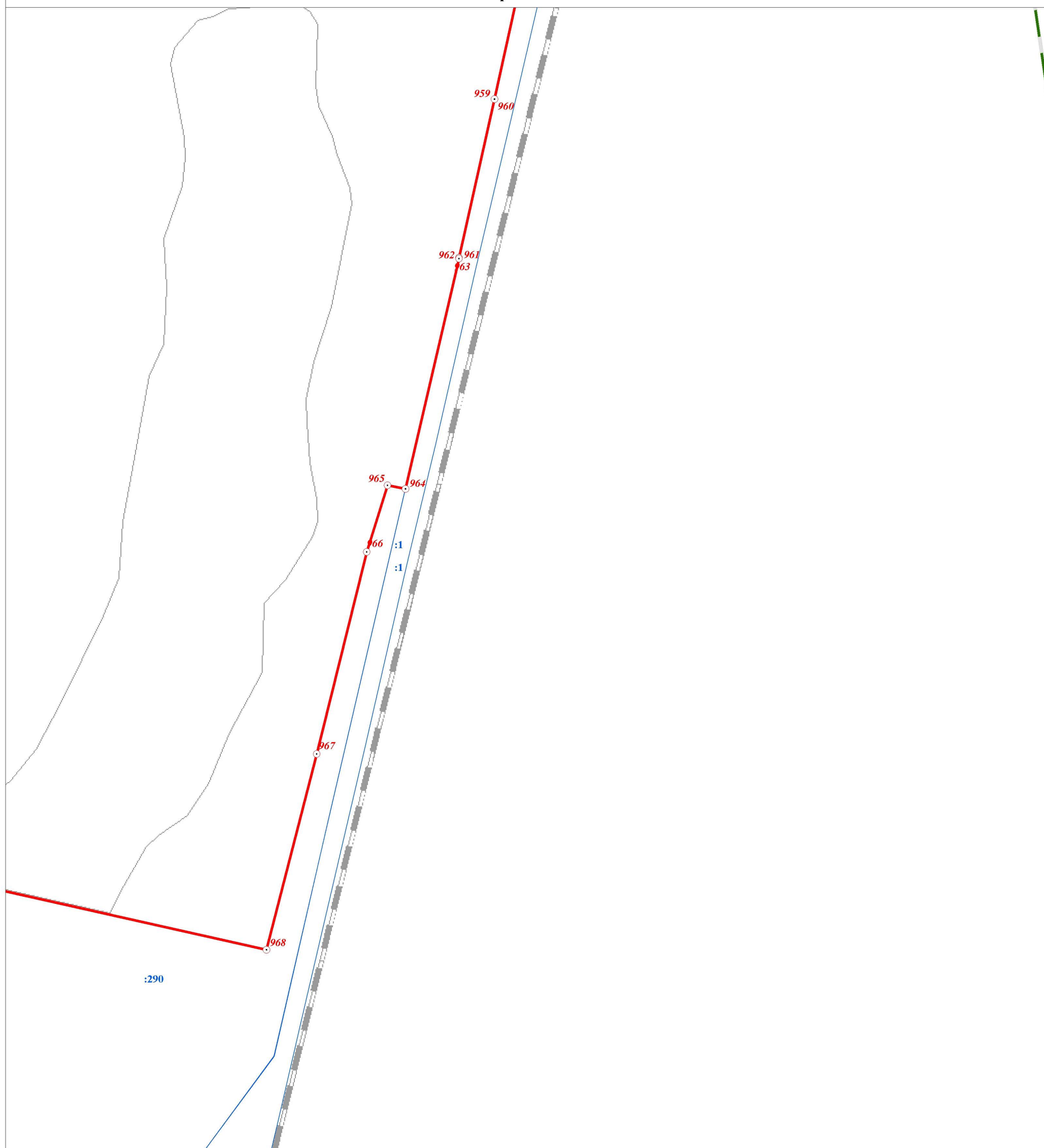
Место для оттиска печати (при наличии) лица,
составившего описание местоположения границ

ОПИСАНИЕ МЕСТОПОЛОЖЕНИЯ ГРАНИЦ

Территориальная зона "СпЗ - зона специального назначения, связанная с государственными режимными объектами"

(наименование объекта)

План границ объекта



Масштаб 1:2 000

Используемые условные знаки и обозначения:

- Граница объекта
- - - Граница кадастрового квартала
- Граница земельного участка, сведения о котором внесены в ЕГРН
- ⊙ 22 Характерная точка границы объекта землеустройства
- ⊙ :483 Номер земельного участка, сведения о границах которого внесены в ЕГРН, в кадастровом квартале
- 47:29:0646002 Номер кадастрового квартала

Подпись _____ Дата " 28 " ноября 2018 г.

Место для оттиска печати (при наличии) лица,
составившего описание местоположения границ

Текстовое описание местоположения границы территориальной зоны "Сп3 - зона специального назначения, связанная с государственными режимными объектами"		
Прохождение границы		Описание прохождения границы
от точки	до точки	
1	2	3
Часть №1		
1	62	-
62	1	-
Часть №2		
63	64	по границе земельного участка с кадастровым номером 47:29:0354001:122
64	66	-
66	67	по границе земельного участка с кадастровым номером 47:29:0354001:122
67	63	по границе земельного участка с кадастровым номером 47:29:0354001:122
Часть №3		
68	69	по границе земельного участка с кадастровым номером 47:29:0354001:121
69	71	-
71	72	по границе земельного участка с кадастровым номером 47:29:0354001:121
72	68	-
Часть №4		
73	74	по границе земельного участка с кадастровым номером 47:29:0354001:123
74	76	-
76	77	по границе земельного участка с кадастровым номером 47:29:0354001:123
77	73	по границе земельного участка с кадастровым номером 47:29:0354001:123
Часть №5		
83	493	-
493	494	по границе земельного участка с кадастровым номером 47:29:0000000:10573
494	500	-
500	501	по границе земельного участка с кадастровым номером 47:29:0000000:10573
501	505	-
505	507	по границе земельного участка с кадастровым номером 47:29:0000000:10573
507	510	-
510	511	по границе земельного участка с кадастровым номером 47:29:0000000:10573
511	793	-
793	796	по границе земельного участка с кадастровым номером 47:29:0000000:10573
796	800	-
800	814	по границе земельного участка с кадастровым номером 47:29:0000000:10573
814	815	по границе земельного участка с кадастровым номером 47:29:0000000:10573
815	823	-
823	825	по границе земельного участка с кадастровым номером 47:29:0000000:10573
825	873	-
873	886	по границе земельного участка с кадастровым номером 47:29:0000000:10573
886	892	-
892	894	по границе земельного участка с кадастровым номером 47:29:0352001:1
894	907	-
907	908	по границе земельного участка с кадастровым номером 47:29:0803001:1
908	920	-
920	921	по границе земельного участка с кадастровым номером 47:29:0803001:1
921	923	-
923	924	по границе земельного участка с кадастровым номером 47:29:0803001:1
924	932	-
932	933	по границе земельного участка с кадастровым номером 47:29:0803001:1
933	937	-

Текстовое описание местоположения границы территориальной зоны "Сп3 - зона специального назначения, связанная с государственными режимными объектами"		
Прохождение границы		Описание прохождения границы
от точки	до точки	
1	2	3
937	938	по границе земельного участка с кадастровым номером 47:29:0803001:1
938	947	-
947	950	по границе земельного участка с кадастровым номером 47:29:0803001:1
950	1044	-
1044	1049	по границе земельного участка с кадастровым номером 47:29:0000000:10573
1049	83	-
1066	1068	-
1068	1066	-
1069	1079	-
1079	1069	-