

СХЕМА РАЗМЕЩЕНИЯ,
ИСПОЛЬЗОВАНИЯ И ОХРАНЫ ОХОТНИЧЬИХ УГОДИЙ
НА ТЕРРИТОРИИ ЛЕНИНГРАДСКОЙ ОБЛАСТИ
ТОМ II

СОДЕРЖАНИЕ

ПРИЛОЖЕНИЕ 1	6
ПЕРЕЧЕНЬ ОБЪЕКТОВ ЖИВОТНОГО МИРА, ЗАНЕСЕННЫХ В КРАСНУЮ КНИГУ ЛЕНИНГРАДСКОЙ ОБЛАСТИ	6
ПРИЛОЖЕНИЕ 2	18
ОПИСАНИЕ ГРАНИЦ ОБЩЕДОСТУПНЫХ ОХОТНИЧЬИХ УГОДИЙ НА ТЕРРИТОРИИ ЛЕНИНГРАДСКОЙ ОБЛАСТИ	18
<i>В границах природного парка «Веппский лес»</i>	18
<i>В районе поселка Токсово</i>	19
<i>В северной части района</i>	20
Государственный геологический памятник природы «Остров Густой»	21
Государственный природный заказник «Котельский» (частично)	22
Государственный природный комплексный заказник «Белый камень»	24
Государственный природный комплексный заказник «Березовые острова» регионального значения ...	26
Государственный природный комплексный заказник «Выборгский»	27
Государственный природный комплексный заказник «Кургальский» регионального значения	28
Государственный природный комплексный заказник «Лебяжий»	29
Государственный природный комплексный заказник «Линдуловская роца»	31
Государственный природный комплексный заказник «Раковые озера»	33
Государственный природный комплексный заказник «Сяберский»	35
Государственный природный комплексный заказник регионального значения «Гладышевский» на территории Ленинградской области	37
ООУ Волховского района (Острова в Ладожском озере)	39
ООУ Всеволожского района (В районе поселка им. Морозова)	40
ООУ Выборгского района (В районе Госграница-Сайменский канал-Выборг)	42
ООУ Выборгского района (Острова Финского и Выборгского заливов)	46
ООУ Выборгского района (Район п. Большое Поле)	47
ООУ Выборгского района (Территория, прилегающая к заказнику «Выборгский»)	49
ООУ Выборгского района (Участок «Полянский»)	50
ООУ Гатчинского района (В районе п. Озерешно)	52
ООУ Гатчинского района (В районе п. Сиверский)	53
ООУ Кингисеппского района (Острова Финского Залива)	55
ООУ Кировского района (Острова в Ладожском озере)	56
ООУ Кировского района (Район г. Кировск)	57
ООУ Ломоносовского района (Район г. Красное Село)	59
ООУ Лужского района (В северной части района)	61
ООУ Подпорожского района (В районе п. Игнатовское)	63
ООУ Подпорожского района (к юго-востоку от Подпорожья)	64
ООУ Приозерского района (Острова Ладожского озера)	66
ООУ Тихвинского района (Зеленецкие мхи)	67
ООУ Тихвинского района (Район оз. Чаголинское)	68
ООУ Тихвинского района (Район п. Б. Папуя)	69
ООУ Тихвинского района (Район п. Заречье)	70
ООУ Тихвинского района (район п. Шейкино)	71
ООУ Тихвинского района (район Пичозеро)	72
ООУ Тихвинского района (Участок Капшинский)	73
ООУ Тосненского района (район реки Сунья)	75
Смежество с заказником «Лебяжий» (Зона охраны охотничьих ресурсов)	76
Территория, прилегающая к заповеднику Нижне-Свирский (Зона охраны охотничьих ресурсов)	78
Территория, прилегающая к заповеднику Нижне-Свирский (Зона охраны охотничьих ресурсов)	79
ПРИЛОЖЕНИЕ 3	80

НОРМЫ ПРОПУСКНОЙ СПОСОБНОСТИ ОБЩЕДОСТУПНЫХ ОХОТНИЧЬИХ УГОДИЙ ЛЕНИНГРАДСКОЙ ОБЛАСТИ	80
<i>Волховский район</i>	80
<i>Всеволожский район</i>	81
<i>Выборгский район</i>	82
<i>Гатчинский район</i>	83
<i>Кингисеппский район</i>	84
<i>Кировский район</i>	85
<i>Лодейнопольский район</i>	86
<i>Ломоносовский район</i>	87
<i>Лужский район</i>	88
<i>Подпорожский район</i>	89
<i>Приозерский район</i>	90
<i>Тихвинский район</i>	91
<i>Тосненский район</i>	92

ПРИЛОЖЕНИЕ 4.....93

ПРОЕКТ ОПИСАНИЯ ГРАНИЦ ЗОН ОХРАНЫ ОХОТНИЧЬИХ РЕСУРСОВ НА ТЕРРИТОРИИ ОХОТНИЧЬИХ УГОДИЙ ЛЕНИНГРАДСКОЙ ОБЛАСТИ	93
--	----

**ГРАФИЧЕСКИЕ ПРИЛОЖЕНИЯ СХЕМЫ РАЗМЕЩЕНИЯ, ИСПОЛЬЗОВАНИЯ И ОХРАНЫ
ОХОТНИЧЬИХ УГОДИЙ ЛЕНИНГРАДСКОЙ ОБЛАСТИ.....150**

1. КАРТА-СХЕМА АДМИНИСТРАТИВНОГО ДЕЛЕНИЯ ЛЕНИНГРАДСКОЙ ОБЛАСТИ С УКАЗАНИЕМ ГРАНИЦ: ОХОТНИЧЬИХ УГОДИЙ, ОСОБО ОХРАНЯЕМЫХ ПРИРОДНЫХ ТЕРРИТОРИЙ, ЗЕЛЕНЫХ ЗОН ВОКРУГ НАСЕЛЕННЫХ ПУНКТОВ И ДРУГИХ ТЕРРИТОРИЙ, ИМЕЮЩИХ ОГРАНИЧЕНИЕ ДЛЯ ОСУЩЕСТВЛЕНИЯ ОХОТЫ И ВЕДЕНИЯ ОХОТНИЧЬЕГО ХОЗЯЙСТВА.	150
2. КАРТА-СХЕМА АДМИНИСТРАТИВНОГО ДЕЛЕНИЯ БОКСИТОГОРСКОГО МУНИЦИПАЛЬНОГО РАЙОНА С УКАЗАНИЕМ ГРАНИЦ: ОХОТНИЧЬИХ УГОДИЙ, ОСОБО ОХРАНЯЕМЫХ ПРИРОДНЫХ ТЕРРИТОРИЙ, ЗЕЛЕНЫХ ЗОН ВОКРУГ НАСЕЛЕННЫХ ПУНКТОВ И ДРУГИХ ТЕРРИТОРИЙ, ИМЕЮЩИХ ОГРАНИЧЕНИЕ ДЛЯ ОСУЩЕСТВЛЕНИЯ ОХОТЫ И ВЕДЕНИЯ ОХОТНИЧЬЕГО ХОЗЯЙСТВА	150
3. КАРТА-СХЕМА АДМИНИСТРАТИВНОГО ДЕЛЕНИЯ ВОЛОСОВСКОГО МУНИЦИПАЛЬНОГО РАЙОНА С УКАЗАНИЕМ ГРАНИЦ: ОХОТНИЧЬИХ УГОДИЙ, ОСОБО ОХРАНЯЕМЫХ ПРИРОДНЫХ ТЕРРИТОРИЙ, ЗЕЛЕНЫХ ЗОН ВОКРУГ НАСЕЛЕННЫХ ПУНКТОВ И ДРУГИХ ТЕРРИТОРИЙ, ИМЕЮЩИХ ОГРАНИЧЕНИЕ ДЛЯ ОСУЩЕСТВЛЕНИЯ ОХОТЫ И ВЕДЕНИЯ ОХОТНИЧЬЕГО ХОЗЯЙСТВА.....	150
4. КАРТА-СХЕМА АДМИНИСТРАТИВНОГО ДЕЛЕНИЯ ВОЛХОВСКОГО МУНИЦИПАЛЬНОГО РАЙОНА С УКАЗАНИЕМ ГРАНИЦ: ОХОТНИЧЬИХ УГОДИЙ, ОСОБО ОХРАНЯЕМЫХ ПРИРОДНЫХ ТЕРРИТОРИЙ, ЗЕЛЕНЫХ ЗОН ВОКРУГ НАСЕЛЕННЫХ ПУНКТОВ И ДРУГИХ ТЕРРИТОРИЙ, ИМЕЮЩИХ ОГРАНИЧЕНИЕ ДЛЯ ОСУЩЕСТВЛЕНИЯ ОХОТЫ И ВЕДЕНИЯ ОХОТНИЧЬЕГО ХОЗЯЙСТВА.....	150
5. КАРТА-СХЕМА АДМИНИСТРАТИВНОГО ДЕЛЕНИЯ ВСЕВОЛЖСКОГО МУНИЦИПАЛЬНОГО РАЙОНА С УКАЗАНИЕМ ГРАНИЦ: ОХОТНИЧЬИХ УГОДИЙ, ОСОБО ОХРАНЯЕМЫХ ПРИРОДНЫХ ТЕРРИТОРИЙ, ЗЕЛЕНЫХ ЗОН ВОКРУГ НАСЕЛЕННЫХ ПУНКТОВ И ДРУГИХ ТЕРРИТОРИЙ, ИМЕЮЩИХ ОГРАНИЧЕНИЕ ДЛЯ ОСУЩЕСТВЛЕНИЯ ОХОТЫ И ВЕДЕНИЯ ОХОТНИЧЬЕГО ХОЗЯЙСТВА.....	150
6. КАРТА-СХЕМА АДМИНИСТРАТИВНОГО ДЕЛЕНИЯ ВЫБОРГСКОГО МУНИЦИПАЛЬНОГО РАЙОНА С УКАЗАНИЕМ ГРАНИЦ: ОХОТНИЧЬИХ УГОДИЙ, ОСОБО ОХРАНЯЕМЫХ ПРИРОДНЫХ ТЕРРИТОРИЙ, ЗЕЛЕНЫХ ЗОН ВОКРУГ НАСЕЛЕННЫХ ПУНКТОВ И ДРУГИХ ТЕРРИТОРИЙ, ИМЕЮЩИХ ОГРАНИЧЕНИЕ ДЛЯ ОСУЩЕСТВЛЕНИЯ ОХОТЫ И ВЕДЕНИЯ ОХОТНИЧЬЕГО ХОЗЯЙСТВА.....	150
7. КАРТА-СХЕМА АДМИНИСТРАТИВНОГО ДЕЛЕНИЯ ГАТЧИНСКОГО МУНИЦИПАЛЬНОГО РАЙОНА С УКАЗАНИЕМ ГРАНИЦ: ОХОТНИЧЬИХ УГОДИЙ, ОСОБО ОХРАНЯЕМЫХ ПРИРОДНЫХ ТЕРРИТОРИЙ, ЗЕЛЕНЫХ ЗОН ВОКРУГ НАСЕЛЕННЫХ ПУНКТОВ И ДРУГИХ ТЕРРИТОРИЙ, ИМЕЮЩИХ ОГРАНИЧЕНИЕ ДЛЯ ОСУЩЕСТВЛЕНИЯ ОХОТЫ И ВЕДЕНИЯ ОХОТНИЧЬЕГО ХОЗЯЙСТВА.....	150
8. КАРТА-СХЕМА АДМИНИСТРАТИВНОГО ДЕЛЕНИЯ КИНГИСЕППСКОГО МУНИЦИПАЛЬНОГО РАЙОНА С УКАЗАНИЕМ ГРАНИЦ: ОХОТНИЧЬИХ УГОДИЙ, ОСОБО ОХРАНЯЕМЫХ ПРИРОДНЫХ ТЕРРИТОРИЙ, ЗЕЛЕНЫХ ЗОН ВОКРУГ НАСЕЛЕННЫХ ПУНКТОВ И ДРУГИХ ТЕРРИТОРИЙ, ИМЕЮЩИХ ОГРАНИЧЕНИЕ ДЛЯ ОСУЩЕСТВЛЕНИЯ ОХОТЫ И ВЕДЕНИЯ ОХОТНИЧЬЕГО ХОЗЯЙСТВА.....	150
9. КАРТА-СХЕМА АДМИНИСТРАТИВНОГО ДЕЛЕНИЯ КИРИШСКОГО МУНИЦИПАЛЬНОГО РАЙОНА С УКАЗАНИЕМ ГРАНИЦ: ОХОТНИЧЬИХ УГОДИЙ, ОСОБО ОХРАНЯЕМЫХ ПРИРОДНЫХ ТЕРРИТОРИЙ, ЗЕЛЕНЫХ ЗОН ВОКРУГ НАСЕЛЕННЫХ ПУНКТОВ И ДРУГИХ ТЕРРИТОРИЙ, ИМЕЮЩИХ ОГРАНИЧЕНИЕ ДЛЯ ОСУЩЕСТВЛЕНИЯ ОХОТЫ И ВЕДЕНИЯ ОХОТНИЧЬЕГО ХОЗЯЙСТВА.....	150

27. КАРТА-СХЕМА С УКАЗАНИЕМ ГРАНИЦ ЗОН ОХРАНЫ ОХОТНИЧЬИХ РЕСУРСОВ В ЗАКРЕПЛЁННЫХ И ОБЩЕДОСТУПНЫХ ОХОТНИЧЬИХ УГОДЬЯХ, НА ТЕРРИТОРИИ КИРИШСКОГО МУНИЦИПАЛЬНОГО РАЙОНА	152
28. КАРТА-СХЕМА С УКАЗАНИЕМ ГРАНИЦ ЗОН ОХРАНЫ ОХОТНИЧЬИХ РЕСУРСОВ В ЗАКРЕПЛЁННЫХ И ОБЩЕДОСТУПНЫХ ОХОТНИЧЬИХ УГОДЬЯХ, НА ТЕРРИТОРИИ КИРОВСКОГО МУНИЦИПАЛЬНОГО РАЙОНА	152
29. КАРТА-СХЕМА С УКАЗАНИЕМ ГРАНИЦ ЗОН ОХРАНЫ ОХОТНИЧЬИХ РЕСУРСОВ В ЗАКРЕПЛЁННЫХ И ОБЩЕДОСТУПНЫХ ОХОТНИЧЬИХ УГОДЬЯХ, НА ТЕРРИТОРИИ ЛОДЕЙНОПОЛЬСКОГО МУНИЦИПАЛЬНОГО РАЙОНА	152
30. КАРТА-СХЕМА С УКАЗАНИЕМ ГРАНИЦ ЗОН ОХРАНЫ ОХОТНИЧЬИХ РЕСУРСОВ В ЗАКРЕПЛЁННЫХ И ОБЩЕДОСТУПНЫХ ОХОТНИЧЬИХ УГОДЬЯХ, НА ТЕРРИТОРИИ ЛОМОНОСОВСКОГО МУНИЦИПАЛЬНОГО РАЙОНА	152
31. КАРТА-СХЕМА С УКАЗАНИЕМ ГРАНИЦ ЗОН ОХРАНЫ ОХОТНИЧЬИХ РЕСУРСОВ В ЗАКРЕПЛЁННЫХ И ОБЩЕДОСТУПНЫХ ОХОТНИЧЬИХ УГОДЬЯХ, НА ТЕРРИТОРИИ ЛУЖСКОГО МУНИЦИПАЛЬНОГО РАЙОНА	152
32. КАРТА-СХЕМА С УКАЗАНИЕМ ГРАНИЦ ЗОН ОХРАНЫ ОХОТНИЧЬИХ РЕСУРСОВ В ЗАКРЕПЛЁННЫХ И ОБЩЕДОСТУПНЫХ ОХОТНИЧЬИХ УГОДЬЯХ, НА ТЕРРИТОРИИ ПОДПОРОЖСКОГО МУНИЦИПАЛЬНОГО РАЙОНА	152
33. КАРТА-СХЕМА С УКАЗАНИЕМ ГРАНИЦ ЗОН ОХРАНЫ ОХОТНИЧЬИХ РЕСУРСОВ В ЗАКРЕПЛЁННЫХ И ОБЩЕДОСТУПНЫХ ОХОТНИЧЬИХ УГОДЬЯХ, НА ТЕРРИТОРИИ ПРИОЗЕРСКОГО МУНИЦИПАЛЬНОГО РАЙОНА	152
34. КАРТА-СХЕМА С УКАЗАНИЕМ ГРАНИЦ ЗОН ОХРАНЫ ОХОТНИЧЬИХ РЕСУРСОВ В ЗАКРЕПЛЁННЫХ И ОБЩЕДОСТУПНЫХ ОХОТНИЧЬИХ УГОДЬЯХ, НА ТЕРРИТОРИИ СЛАНЦЕВСКОГО МУНИЦИПАЛЬНОГО РАЙОНА	152
35. КАРТА-СХЕМА С УКАЗАНИЕМ ГРАНИЦ ЗОН ОХРАНЫ ОХОТНИЧЬИХ РЕСУРСОВ В ЗАКРЕПЛЁННЫХ И ОБЩЕДОСТУПНЫХ ОХОТНИЧЬИХ УГОДЬЯХ, НА ТЕРРИТОРИИ ТИХВИНСКОГО МУНИЦИПАЛЬНОГО РАЙОНА	152
36. КАРТА-СХЕМА С УКАЗАНИЕМ ГРАНИЦ ЗОН ОХРАНЫ ОХОТНИЧЬИХ РЕСУРСОВ В ЗАКРЕПЛЁННЫХ И ОБЩЕДОСТУПНЫХ ОХОТНИЧЬИХ УГОДЬЯХ, НА ТЕРРИТОРИИ ТОСНЕНСКОГО МУНИЦИПАЛЬНОГО РАЙОНА	152

ПЕРЕЧЕНЬ ОБЪЕКТОВ ЖИВОТНОГО МИРА, ЗАНЕСЕННЫХ В КРАСНУЮ КНИГУ ЛЕНИНГРАДСКОЙ ОБЛАСТИ

Перечень утвержден приказом комитета по охране, контролю и регулированию использования объектов животного мира Ленинградской области от 11 июля 2017 года № 7 (в ред. от 18 декабря 2018 года).

N п/п	Русское название Латинское название	Категория статуса редкости
Раздел 1		
Тип Моллюски Mollusca Класс Двустворчатые моллюски Bivalvia Отряд Унионоидные Unionoida Семейство Жемчужницы Margaritiferidae		
1	Жемчужница жемчугоносная [= Европейская жемчужница, = Жемчужница обыкновенная] - <i>Margaritifera margaritifera</i> (Linnaeus, 1758)	1
Семейство Униониды Unionidae		
2	Крассиана толстая - <i>Unio crassus</i> (Philipsson in Retzius, 1788)	3
Класс Брюхоногие моллюски Gastropoda Отряд Архитэнигlossы Architaenioglossa Семейство Живородки Viviparidae		
3	Контектиана ладожская - <i>Contectiana ladogensis</i> (Chernogorenko et Starobogatov, 1987)	4
Отряд Гигрофилы Hygrophila Семейство Прудовики Lymnaeidae		
4	Прудовик заострённый - <i>Radix mucronata</i> (Held, 1836)	3
Семейство Катюшки Planorbidae		
5	Анизус Штрауха - <i>Anisus strauchianus</i> (Clessin, 1884)	4
6	Катюшка килеватая - <i>Planorbis carinatus</i> O.F. , 1774	3
Отряд Геофилы Geophila Семейство Вертигиниды Vertiginidae		
7	Вертилла узковатая - <i>Vertilla angustior</i> (Jeffreys, 1830)	3
Семейство Эниды Enidae		
8	Мердигера тёмная - <i>Merdigera obscura</i> (O.F. , 1774)	2
Семейство Клаузилииды Clausiliidae		
9	Макрогастра складчатая - <i>Macrogastra plicatula</i> (Draparnaud, 1801)	3
10	Рутеника филигранная - <i>Ruthenica filigrana</i> (Rossmässler , 1836)	3
Семейство Гелициды Helicidae		
11	Цепя садовая - <i>Seraea hortensis</i> (O.F. , 1774)	3
Раздел 2		
Тип Членистоногие Arthropoda Подтип Ракообразные Crustacea Класс Максиллоподы Maxillopoda Отряд Каляноиды Calanoida Семейство Центропагиды Centropagidae		
12	Калянус озерный - <i>Limnocalanus macrurus</i> Sars, 1863	3
Семейство Темориды Temoridae		
13	Евритемора родственная - <i>Eurytemora affinis</i> Poppe, 1880	3
Отряд Циклопы Cyclopoida Семейство Циклопоидные Cyclopidae		
14	Циклоп Граетера - <i>Graeteriellaunis etigera</i> Graeter, 1910	3
Класс Высшие раки Malacostraca Отряд Амфилоды Amphipoda Семейство Гаммариды Gammaridae		
15	Бокоплав кузнечик - <i>Gammarus lacustris</i> Sars, 1863	2

	Семейство Палласеиды <i>Pallaseidae</i>	
16	Боклопав Палласа - <i>Pallasiola quadrispinosa</i> (Sars, 1867)	3
	Семейство Понтопореи <i>Pontoporeiidae</i>	
17	Монопорея родственная - <i>Monoporeia affinis</i> (Lindström, 1855)	3
	Отряд Мизидовые <i>Mysidacea</i> Семейство Мизиды <i>Mysidae</i>	
18	Мизида реликтовая - <i>Mysis relicta</i> , 1862	3
	Отряд Десятиногие раки <i>Decapoda</i> Семейство Астакиды <i>Astacidae</i>	
19	Широкопалый рак - <i>Astacus astacus</i> (Linnaeus, 1758)	3
	Класс Паукообразные <i>Arachnida</i> Отряд Пауки <i>Araneae</i> Семейство Крестовики <i>Araneidae</i>	
20	Крестовик зябкий - <i>Araneus alsine</i> (Walckenaer, 1802)	3
21	Крестовик угловатый - <i>Araneus angulatus</i> Clerck, 1758	3
22	Крестовик свирепый - <i>Araneus saevus</i> (L. Koch, 1872)	4
23	Крестовик Ульриха - <i>Gibbaranea ullrichi</i> (Hahn, 1835)	4
24	Крестовик лесной - <i>Nuctenea silvicultrix</i> (C. L. Koch, 1844)	4
	Семейство Мешкопряды <i>Clubionidae</i>	
25	Клубиона норвежская - <i>Clubiona norvegica</i> Strand, 1900	4
	Семейство Плоскобрюхи <i>Gnaphosidae</i>	
26	Гнафоза траурная - <i>Gnaphosa lugubris</i> (C.L. Koch, 1839)	3
	Семейство Пауки-волки <i>Lycosidae</i>	
27	Алопекоза узорчатая - <i>Alopecosa fabrilis</i> (Clerck, 1757)	3
28	Алопекоза-гость - <i>Alopecosa inquilina</i> (Clerck, 1757) (Пункт в редакции, введенной в действие приказом Комитета по охране, контролю и регулированию использования объектов животного мира Ленинградской области от 18 декабря 2018 года N 13.	4
29	Алопекоза сосновая - <i>Alopecosa pinetorum</i> Thorell, 1856	3
	Семейство Пауки-охотники <i>Pisauridae</i>	
30	Паук-охотник заботливый - <i>Dolomedes plantarius</i> (Clerck, 1757)	3
	Семейство Бокоходы-охотники <i>Sparassidae</i>	
31	Мамаша зеленая - <i>Micrommata virescens</i> (Clerck, 1758)	4
	Класс Насекомые <i>Insecta</i> Отряд Двукрылые <i>Diptera</i> Подотряд Длинноусые <i>Nematocera</i> Семейство Мокрецы <i>Ceratopogonidae</i>	
32	Дазихелея лужская - <i>Dasyhelea lugensis</i> Brodskaya, 1995	4
	Семейство Звонцы <i>Chironomidae</i>	
33	Диамеза тощая - <i>Diamesa permaera</i> (Walker, 1856)	3
	Семейство Комары-болотницы <i>Limoniidae</i>	
34	Хионея желтая - <i>Chionea lutescens</i> Lundström, 1907	3
35	Хионея паукообразная - <i>Chionea araneoides</i> Dalman, 1816	4
36	Эриоптера Беккера - <i>Erioptera beckeri</i> Kuntze, 1914	4
	Семейство Грибные комары <i>Mycetophilidae</i>	
37	Лейя длиннощетинковая - <i>Leia longiseta</i> Barendrecht, 1938	3
38	Микомия Брандера - <i>Mycomya branderi</i> Vaisanen, 1984	3
	Семейство Пахинеуриды <i>Pachyneuridae</i>	
39	Пахинеура перевязанная - <i>Pachyneura fasciata</i> Zetterstedt, 1838	4
	Семейство Таумалеиды <i>Thaumaleidae</i>	
40	Таумалея черепаховая - <i>Thaumalea testacea</i> Ruthe, 1831	3
	Семейство Долгоножки <i>Tipulidae</i>	
41	Долгоножка выразительная - <i>Tipula benesignata</i> Mannheims, 1954	3
42	Долгоножка темнотрухая - <i>Tipula obscuriventris</i> Strobl, 1900	3
	Подотряд Короткоусые <i>Orthorrhapha</i> Семейство Ктыри <i>Asilidae</i>	
43	Андреновидка белобородая - <i>Andrenosoma albibarbe</i> (Meigen, 1820)	3
44	Андреновидка чёрная - <i>Andrenosoma atrum</i> (Linnaeus, 1758)	3
45	Ктырь шершневидный - <i>Asilus crabroniformis</i> Linnaeus, 1758	3

46	Ктырь бурый - <i>Choerades fuliginosa</i> (Panzer, 1798)	3
47	Ктырь желторогий - <i>Cyrtopogon luteicornis</i> (Zetterstedt, 1842)	4
48	Ктырь коротконосый - <i>Leptarthrus brevis</i> (Meigen, 1804)	3
	Семейство Атерициды <i>Athericidae</i>	
49	Атерикс ибис - <i>Atherix ibis</i> (Fabricius, 1798)	3
	Семейство Мухи-жужжала <i>Bombyliidae</i>	
50	Жужжало малое - <i>Bombylius minor</i> Linnaeus, 1758	3
51	Лохматка-привидение - <i>Villa occulta</i> (Wiedemann in Meigen, 1820)	3
	Семейство Ценомииды <i>Coenomyiidae</i>	
52	Ценомия ржавая - <i>Coenomyia ferruginea</i> (Scopoli, 1763)	3
	Семейство Мухи-зеленушки <i>Dolichopodidae</i>	
53	Тельматургус - <i>Telmaturgus tumidulus</i> (Raddatz, 1873)	4
54	Лианкалюс зеленоватый - <i>Liancalus virens</i> (Scopoli, 1763)	3
	Семейство Львинки <i>Stratiomyidae</i>	
55	Оксигера дорогая - <i>Oxycera dives</i> Loew, 1845	3
56	Оксигера леопардовая - <i>Oxycera pardalina</i> Meigen, 1822	3
	Семейство Лжектыри <i>Therevidae</i>	
57	Псилоцефала безбородная - <i>Psilocephala inberbis</i> (, 1814)	3
58	Терева шерстистая - <i>Thereva lanata</i> Zetterstedt, 1838	3
	Семейство Осовидки <i>Xylomyidae</i>	
59	Осовидка Чекановского - <i>Xylomya czekanovskii</i> (Pleske, 1925)	3
60	Осовидка пятнистая - <i>Xylomya maculata</i> (Meigen, 1804) (Пункт в редакции, введенной в действие приказом Комитета по охране, контролю и регулированию использования объектов животного мира Ленинградской области от 18 декабря 2018 года N 13.	3
	Семейство Ксилофаги <i>Xylophagidae</i>	
61	Ксилофагус черный - <i>Xylophagus ater</i> Meigen, 1804	3
62	Ксилофагус юнка - <i>Xylophagus junkii</i> (Szilady in Dahl, 1932)	4
	Подотряд Круглошовные <i>Cyclorrhapha</i> Семейство Злаковые мухи <i>Chloropidae</i>	
63	Родезиелла опушенная - <i>Rhodesiella plumiger</i> (Meigen, 1830)	3
64	Коллиниелла де Мейера - <i>Colliniella mejerei</i> (Duda, 1933)	2
	Семейство Большеголовки <i>Conopidae</i>	
65	Большеголовка тощая - <i>Conops strigatus</i> Wiedemann in Meigen, 1824	3
66	Далмания пунктированная - <i>Dalmanina punctata</i> (Fabricius, 1794) (Пункт в редакции, введенной в действие приказом Комитета по охране, контролю и регулированию использования объектов животного мира Ленинградской области от 18 декабря 2018 года N 13.	4
67	Миопа горбатая - <i>Myopa dorsalis</i> Fabricius, 1794	3
68	Миопа скрытная - <i>Myopa occulta</i> Wiedemann in Meigen, 1824	3
	Семейство Платистоматиды <i>Platystomatidae</i>	
69	Ривеллия сингенезия - <i>Rivellia syngenesiae</i> (Fabricius, 1781)	3
	Семейство Скатофаги <i>Scathophagidae</i>	
70	Акантокнема сизоватая - <i>Acanthocnema glaucescens</i> (Loew, 1864)	3
	Семейство Мухи-журчалки <i>Syrphidae</i>	
71	Хейлозия ингрйская - <i>Cheilosia ingrca</i> Stackelberg, 1958	4
72	Криорина лютиковая - <i>Criorhina ranunculi</i> (Panzer, 1804)	3
73	Дорос сетчатый - <i>Doros profuges</i> (Harris, 1780)	3
74	Хаммершмидтия ингрйская - <i>Hammerschmidtia ingrca</i> Stackelberg, 1952	3
75	Рингия носатая - <i>Rhingia rostrata</i> (Linnaeus, 1758) (Пункт в редакции, введенной в действие приказом Комитета по охране, контролю и регулированию использования объектов животного мира Ленинградской области от 18 декабря 2018 года N 13.	3
76	Сфегина элегантная - <i>Sphegina elegans</i> Schummel, 1843	3
77	Спиломия гигантская - <i>Spilomyia maxima</i> Sack, 1910	3
	Семейство Мухи-пестрокрылки <i>Tephritidae</i>	
78	Урофора пятнистая - <i>Urophora</i> (Eurasimona) <i>stigma</i> (Loew, 1840)	3
	Отряд Чешуекрылые <i>Lepidoptera</i> Семейство Пяденицы <i>Geometridae</i>	
79	Пяденица полосатая - <i>Narraga fasciolaria</i> (Hufnagel, 1767)	2

80	Пяденица безпятнистая жёлтая - <i>Aspitates gilvaria</i> (Denis et Schiffermüller , 1775)	3
81	Пяденица дымчатая - <i>Aicis jubata</i> (Thunberg, 1788)	3
82	Пяденица малая прекрасная - <i>Scopula decorata</i> (Denis et Schiffermüller , 1775) (Пункт в редакции, введенной в действие приказом Комитета по охране, контролю и регулированию использования объектов животного мира Ленинградской области от 18 декабря 2018 года N 13.	2
83	Пяденица кольчатая кленовая - <i>Cyclophora annularia</i> (Fabricius, 1775)	2
84	Пяденица двухугловатая - <i>Euphyia biangulata</i> (Haworth, 1809)	2
85	Пяденица розанная - <i>Eagophila badiata</i> (Denis et Schiffermüller , 1775)	3
86	Пяденица тёмная - <i>Dysstroma infuscata</i> (Tengström , 1869) (Пункт в редакции, введенной в действие приказом Комитета по охране, контролю и регулированию использования объектов животного мира Ленинградской области от 18 декабря 2018 года N 13.	3
87	Пяденица прогалинная - <i>Malacodea regelaria</i> Tengström , 1869	3
88	Пяденица траурная - <i>Vaptria tibiale</i> (Esper, 1804)	2
89	Пяденица струйчатая ломоносовая - <i>Horisme vitalbata</i> (Denis et Schiffermüller , 1775)	2
90	Пяденица цветочная сетчатая - <i>Eupithecia venosata</i> (Fabricius, 1787)	3
91	Пяденица цветочная Гренблома - <i>Eupithecia groenblomi</i> Urbahn, 1969	3
92	Пяденица цветочная грязно-бурая - <i>Eupithecia immundata</i> (Lienig et Zeller, 1846)	3
93	Пяденица лопастная зеленовато-серая - <i>Acasis appensata</i> (Eversmann, 1842)	3
Семейство Коконопряды Lasiocampidae		
94	Тополеволистный коконопряд - <i>Gastropacha populifolia</i> (Denis et Schiffermüller , 1775)	3
Семейство Павлиноглазки Saturniidae		
95	Малый ночной павлиний глаз - <i>Saturnia pavonia</i> (Linnaeus, 1758)	3
Семейство Лемонииды Lemoniidae		
96	Лемония терновниковая - <i>Lemonia dumi</i> (Linnaeus, 1761)	2
Семейство Бражники Sphingidae		
97	Бражник амурский (= осиновый) - <i>Laothoe amurensis</i> (Staudinger, 1892)	3
98	Бражник слепой - <i>Smerinthus caecus</i> Ménétries , 1857	3
99	Шмелевидка жимолостная - <i>Hemaris fuciformis</i> (Linnaeus, 1758)	3
100	Шмелевидка скабиозовая - <i>Hemaris tityus</i> (Linnaeus, 1758)	3
Семейство Хохлатки Notodontidae		
101	Кисточница нелюдимая - <i>Pugaera timon</i> (Hübner , 1803)	2
Семейство Эребиды Erebidae		
102	Лишайница поздняя - <i>Thumatha senex</i> (Hübner , 1808)	2
103	Медведица жёлтая полосатая - <i>Spiris striata</i> (Linnaeus, 1758)	1
104	Медведица придворная - <i>Hypophoraia aulica</i> (Linnaeus, 1758)	2
105	Усатка красно-зеленая - <i>Phytometra viridaria</i> (Clerck, 1759)	3
106	Малая красная орденская лента - <i>Catocala promissa</i> (Denis et Schiffermüller , 1775)	1
107	Малиновая орденская лента - <i>Catocala sponsa</i> (Linnaeus, 1767)	0
108	Голубая орденская лента - <i>Catocala fraxini</i> (Linnaeus, 1758)	3
Семейство Совки Noctuidae		
109	Металловидка микрогамма - <i>Syngrapha microgamma</i> Hübner , 1823	3
110	Золотарниковая капюшонница - <i>Cucullia gnaphalii</i> (Hübner , 1803)	1
111	Рябиновая совка - <i>Trichosea ludifica</i> (Linnaeus, 1758)	0
112	Малая стрельчатка - <i>Acronicta strigosa</i> (Denis et Schiffermüller , 1775) (Пункт в редакции, введенной в действие приказом Комитета по охране, контролю и регулированию использования объектов животного мира Ленинградской области от 18 декабря 2018 года N 13.	3
113	Бирючинная совка - <i>Craniophora ligustri</i> (Denis et Schiffermüller , 1775)	0
114	Большая тростниковая совка - <i>Rhizedra lutosa</i> (Hübner , 1803)	3
115	Малая рогозовая совка - <i>Phragmatiphila nexa</i> (Hübner , 1808)	3

116	Желтоватая колосняковая совка - <i>Longalatedes elymi</i> (Treitschke, 1825)	3
117	Буровато-серая злаковая совка - <i>Laterologia ophiogramma</i> (Esper, 1794)	3
118	Красноватая колосняковая совка - <i>Litologia literosa</i> (Haworth, 1809)	2
119	Совка ирис - <i>Hillia iris</i> (Zetterstedt, 1839)	0
120	Темно-бурая вязовая совка - <i>Cosmia affinis</i> (Linnaeus, 1767)	0
121	Болотная коровая совка - <i>Lithophane lamda</i> (Fabricius, 1787)	3
122	Зонтичная совка - <i>Dasypolia templi</i> (Thunberg, 1792) (Пункт в редакции, введенной в действие приказом Комитета по охране, контролю и регулированию использования объектов животного мира Ленинградской области от 18 декабря 2018 года N 13.	3
123	Пестрая вересковая совка - <i>Anarta myrtilli</i> (Linnaeus, 1761)	3
124	Сизая совка - <i>Papetra biren</i> (Goeze, 1781)	2
125	Узкокрылая совка - <i>Senta flammea</i> (Curtis, 1828)	2
126	Зеленая земляная совка - <i>Actebia praesox</i> (Linnaeus, 1758)	3
127	Финская совка - <i>Actebia fennica</i> (Tauscher, 1837)	2
128	Еловая земляная совка - <i>Xestia sincera</i> (Herrich - Schäffer , 1851)	1
129	Зеленовато-серая земляная совка - <i>Xestia speciosa</i> (Hübner , 1813) (Пункт в редакции, введенной в действие приказом Комитета по охране, контролю и регулированию использования объектов животного мира Ленинградской области от 18 декабря 2018 года N 13.	2
Семейство Парусники Papilionidae		
130	Махаон - <i>Papilio machaon</i> Linnaeus, 1758 (Пункт в редакции, введенной в действие приказом Комитета по охране, контролю и регулированию использования объектов животного мира Ленинградской области от 18 декабря 2018 года N 13.	3
131	Аполлон - <i>Parnassius apollo</i> (Linnaeus, 1758) (Пункт в редакции, введенной в действие приказом Комитета по охране, контролю и регулированию использования объектов животного мира Ленинградской области от 18 декабря 2018 года N 13.	1
132	Мнемозина - <i>Parnassius mnemosyne</i> (Linnaeus, 1758) (Пункт в редакции, введенной в действие приказом Комитета по охране, контролю и регулированию использования объектов животного мира Ленинградской области от 18 декабря 2018 года N 13.	2
Семейство Голубянки Lycaenidae		
133	Зефир дубовый - <i>Quercusia quercus</i> (Linnaeus, 1758)	3
134	Червонец Гелла или голубоватый - <i>Lycaena helle</i> (Denis et Schiffermüller , 1775)	3
135	Голубянка алкет - <i>Everes alcetas</i> (Hoffmannsegg, 1804)	3
136	Голубянка викрама - <i>Pseudophilotes vicrama</i> (Moore, 1865)	4
137	Пятнашка алкон - <i>Maculinea alcon</i> (Denis et Schiffermüller , 1775)	3
138	Пятнашка арион - <i>Maculinea arion</i> (Linnaeus, 1758)	3
139	Голубянка Дамон - <i>Agrodiaetus damon</i> (Denis et Schiffermüller , 1775)	3
Семейство Нимфалиды Nymphalidae		
140	Ленточник Камилла - <i>Limenitis Camilla</i> (Linnaeus, 1764) (Пункт в редакции, введенной в действие приказом Комитета по охране, контролю и регулированию использования объектов животного мира Ленинградской области от 18 декабря 2018 года N 13.	3
141	Шашечница Феба - <i>Melitaea phoebe</i> (Denis et Schiffermüller , 1775)	3
142	Клоссиана Фрейя - <i>Clossiana freija</i> (Thunberg, 1791)	1
143	Клоссиана Фригга - <i>Clossiana frigga</i> (Thunberg, 1791) (Пункт в редакции, введенной в действие приказом Комитета по охране, контролю и регулированию использования объектов животного мира Ленинградской области от 18 декабря 2018 года N 13.	2
Семейство Бархатницы Satyridae		
144	Крупноглазка - <i>Pararge achine</i> Scopoli, 1763	2
145	Буроглазка малая - <i>Lasiommata petropolitana</i> (Fabricius, 1787)	2
146	Сенница Памфил - <i>Coenonympha pamphilus</i> (Linnaeus, 1758)	2
147	Энеис Ютта - <i>Oeneis jutta</i> (Hübner , 1806)	2
Отряд Подёнки Ephemeroptera Семейство Бэтиды Baetidae		

148	Клоэон петербургский - <i>Cloeon petropolitanum</i> Kluge et Novikova, 1992	1
Семейство Метреподиды <i>Metretopodidae</i>		
149	Метреплектон - <i>Metreplecton macronyx</i> Kluge, 1996	3
Семейство Гептагенииды <i>Heptageniidae</i>		
150	Гептагения округлая - <i>Heptagenia orbiticola</i> Kluge, 1986	3
Отряд Прямокрылые <i>Orthoptera</i> Семейство Кузнечики <i>Tettigoniidae</i>		
151	Мечник короткокрылый - <i>Conocephalus dorsalis</i> (Latreille, 1804)	3
152	Мечник обыкновенный - <i>Conocephalus fuscus</i> (Fabricius, 1793)	3
153	Пластинокрыл обыкновенный - <i>Phaneroptera falcata</i> (Poda, 1761)	3
154	Пилохвост сосновый - <i>Barbitistes constrictus</i> Brunner von Wattenwyl, 1878	4
155	Кустолобка пепельная - <i>Pholidoptera griseoptera</i> (De Geer, 1773)	4
156	Скачок степной - <i>Montana montana</i> (Kollar, 1833)	0
Семейство Кобылки <i>Acrididae</i>		
157	Кобылка бескрылая - <i>Podisma pedestris</i> (Linnaeus, 1758)	3
158	Трещотка ширококрылая - <i>Bryodemella tuberculata</i> (Fabricius, 1775)	3
159	Кобылка голубокрылая - <i>Oedipoda caerulescens</i> (Linnaeus, 1758)	3
160	Кобылка трескучая - <i>Psophus stridulus</i> (Linnaeus, 1758)	3
161	Пустынница голубокрылая - <i>Sphingonotus caeruleus</i> (Linnaeus, 1767)	3
162	Конек обыкновенный короткий - <i>Chorthippus brunneus brevis</i> Klingstedt, 1939	3
Отряд Стрекозы <i>Odonata</i> Семейство Красотки <i>Calopterygidae</i>		
163	Красотка блестящая - <i>Calopteryx splendens</i> (Harris, 1782)	2
Семейство Стрелки <i>Coenagrionidae</i>		
164	Нехаленния красивая (стрелка-малютка) - <i>Nehalennia speciosa</i> (Charpentier, 1840)	3
165	Стрелка вооруженная - <i>Coenagrion armatum</i> (Charpentier, 1810)	2
166	Стрелка элегантная - <i>Ischnura elegans</i> (Vander Linden, 1823)	3
Семейство Дедки <i>Gomphidae</i>		
167	Дедка рогатый - <i>Ophiogomphus cecilia</i> (Fourcroy, 1785) (Пункт в редакции, введенной в действие приказом Комитета по охране, контролю и регулированию использования объектов животного мира Ленинградской области от 18 декабря 2018 года N 13.	3
Семейство Коромысла <i>Aeschnidae</i>		
168	Коромысло арктическое - <i>Aeschna subarctica elizabethae</i> Djakonov, 1922	2
169	Коромысло зеленое - <i>Aeschna viridis</i> Eversmann, 1835	3
Семейство Булавобрюхи <i>Cordulegasteridae</i>		
170	Булавобрюх кольчатый - <i>Cordulegaster boltonii</i> (Donovan, 1807)	3
Семейство Бабки <i>Corduliidae</i>		
171	Бабка двупятнистая - <i>Eritheca bimaculata</i> (Charpentier, 1825)	3
Отряд Веснянки <i>Plecoptera</i> Семейство Настоящие веснянки <i>Perlodidae</i>		
172	Веснянка разновидная - <i>Isoperla difformis</i> (Klapalek, 1909)	3
Семейство Веснянки салатоподобные <i>Chloroperlidae</i>		
173	Изоптена пилоусая - <i>Isoptena serricornis</i> (Pictet, 1841)	3
Семейство Леуктриды <i>Leuctridae</i>		
174	Леуктра раздвоенная - <i>Leuctra digitata</i> Kempny, 1899	4
Отряд Равнокрылые <i>Homoptera</i> Семейство Певчие цикады <i>Cicadidae</i>		
175	Цикада горная - <i>Cicadetta montana</i> (Scopoli, 1772)	2
Отряд Полужесткокрылые <i>Heteroptera</i> Семейство Гребляки <i>Corixidae</i>		
176	Гленокориса сходная - <i>Glaenocorisa propinqua</i> (Fieber, 1860)	3
177	Сигара Хелленса - <i>Sigara hellensi</i> (C.R. Sahlberg, 1819)	3
178	Микронекта мельчайшая - <i>Micronecta minutissima</i> (Linnaeus, 1758)	3
179	Микронекта Пауэра - <i>Micronecta poweri</i> (Douglas et Scott, 1869)	3
Семейство Водомерки <i>Gerridae</i>		
180	Водомерка сфагнумовая - <i>Gerris sphagnetorum</i> Gaunitz, 1947	3
Семейство Слепняки <i>Miridae</i>		
181	Стетоконус кривощитковый - <i>Stethoconus cyrtopeltis</i> (Flor, 1860)	4

182	Ботинотус опушенный - <i>Bothynotus pilosus</i> (Boheman, 1852)	4
183	Актинокорис отмеченный - <i>Actinocoris signatus</i> Reuter, 1878	3
184	Кремноцефалус белолинейчатый - <i>Cremnocephalus albolineatus</i> Reuter, 1875	3
	Семейство Подкорники Aradidae	
185	Арадус контрастноусый - <i>Aradus signaticornis</i> (R.F. Sahlberg, 1848)	3
186	Арадус резной - <i>Aradus erosus</i> , 1807	4
187	Арадус усеченный - <i>Aradus truncatus</i> Fieber, 1860 (Пункт в редакции, введенной в действие приказом Комитета по охране, контролю и регулированию использования объектов животного мира Ленинградской области от 18 декабря 2018 года N 13.	4
	Семейство Земляные клопы Lygaeidae	
188	Сколостетус большой - <i>Scolopostethus grandis</i> Horváth, 1880	3
	Семейство хищники-крошки Anthocoridae	
189	Элатофилус чёрный - <i>Elatophilus nigrellus</i> (Zetterstedt, 1838)	3
190	Рипарохромус пурпурный - <i>Rhyarochromus phoeniceus</i> (Rossi, 1794)	3
	Семейство Щитники-черепашки Scutelleridae	
191	Фимодера лапландская - <i>Phimodera lapponica</i> (Zetterstedt, 1828)	3
	Отряд Сетчатокрылые Neuroptera Семейство Осмилиды Osmylidae	
192	Осмил желтоголовый - <i>Osmylus fulvicephalus</i> (Scopoli, 1763)	0
	Семейство Сизириды Sisyridae	
193	Сизира темная - <i>Sisyra nigra</i> (Retzius, 1783)	3
	Семейство Златоглазки Chrysopidae	
194	Златоглазка медлительная белополосая - <i>Cunctochrysa albolineata</i> (Killington, 1935)	3
	Семейство Гемеробы Hemerobiidae	
195	Серпокрыл обыкновенный - <i>Drepanopteryx phalaenoides</i> (Linnaeus, 1758)	3
196	Псектра двукрылая - <i>Psectra diptera</i> (Burmeister, 1839)	2
	Семейство Муравьиные львы Myrmeleontidae	
197	Муравьиный лев - <i>Myrmeleon formicarius</i> Linnaeus, 1767	3
	Отряд Большекрылые Megaloptera Семейство Вислокрылки Sialidae	
198	Вислокрылка траурная - <i>Sialis sordida</i> Klingstedt, 1932	3
	Отряд Скорпионицы Mecoptera Семейство Ледничники Boreidae	
199	Бореус Вествуда - <i>Boreus westwoodi</i> Hagen, 1866	3
	Отряд Ручейники Trichoptera Семейство Потоколюбы Philopotamidae	
200	Потоколюб горный - <i>Philopotamus montanus</i> (Donovan, 1813)	0
201	Потоколюб черноватый - <i>Wormaldia subnigra</i> MacLachlan, 1865	0
	Семейство Полицентроподиды Polycentropodidae	
202	Плектрокнемия слитная - <i>Plectrocnemia conjuncta</i> Martynov, 1914	3
	Семейство Глоссосоматиды Glossosomatidae	
203	Агапет рыжеватый - <i>Agapetus ochripes</i> Curtis, 1834	3
204	Глоссосома Болтона - <i>Glossosoma boltoni</i> Curtis, 1834	2
	Семейство Фриганейды Phryganeidae	
205	Ручейник бабочковидный - <i>Semblis phalaenoides</i> (Linnaeus, 1758)	3
	Семейство Ручейники настоящие Limnephilidae	
206	Ручейник зимний - <i>Chilostigma sieboldi</i> McLachlan, 1876 (Пункт в редакции, введенной в действие приказом Комитета по охране, контролю и регулированию использования объектов животного мира Ленинградской области от 18 декабря 2018 года N 13.	0
	Семейство Апатанииды Apataniidae	
207	Апатания вепская - <i>Apatania vepsica</i> Ivanov, 1991	2
	Семейство Стеблерубы Brachycentridae	
208	Микразема черная - <i>Micrasema setiferum</i> (Pictet, 1834)	1
	Семейство Лепидостоматиды Lepidostomatidae	
209	Чешуерот европейский - <i>Lasiocephala basalis</i> (Kolenati, 1848)	3
	Семейство Ручейники тонкоусые Leptoceridae	

210	Тонкоус балтийский - <i>Erotosis baltica</i> McLachlan, 1877	0
	Отряд Жесткокрылые Coleoptera Семейство Trachypachidae	
211	Трахипахус Зеттерштедта - <i>Trachypachus zetterstedtii</i> (Gyllenhal, 1827)	3
	Семейство Жужелицы Carabidae	
212	Бембидион темноусый - <i>Bembidion nigricorne</i> Gyllenhal, 1827	4
213	Бембидион горный - <i>Bembidion monticola</i> Sturm, 1825	3
214	Красотел золотисто-точечный - <i>Calosoma auropunctatum</i> (Herbst, 1784)	3
215	Жужелица золотисто-ямчатая - <i>Carabus clathratus</i> Linnaeus, 1761	2
216	Жужелица-прокруст - <i>Carabus coriaceus</i> Linnaeus, 1758	1
217	Жужелица Менетри - <i>Carabus menetriesi</i> Faldermann, 1827	2
218	Жужелица блестящая - <i>Carabus nitens</i> Linnaeus, 1758	3
219	Жужелица фиолетовая - <i>Carabus violaceus</i> Linnaeus, 1758	3
220	Слизнеед ребристый - <i>Chlaenius costulatus</i> (Motschulsky, 1859)	3
221	Слизнеед морщинистый - <i>Chlaenius sulcicollis</i> (Paykull, 1798)	1
222	Слизнеед четырёхбороздчатый - <i>Chlaenius quadrisulcatus</i> (Paykull, 1790)	3
223	Скакун прибрежный - <i>Cicindela maritima</i> Dejean, 1822	2
224	Скакун лесной - <i>Cicindela sylvatica</i> Linnaeus, 1758	3
225	Циминдис пятнистый - <i>Cymindis macularis</i> Mannerheim in Fischer von Waldheim, 1824	3
226	Лебия синеголовая - <i>Lebia cyanocephala</i> (Linnaeus, 1758)	3
227	Леистус смоляно-чёрный - <i>Leistus piceus</i> Frölich, 1799	3
228	Омофрон обыкновенный - <i>Omophron limbatus</i> (Fabricius, 1776)	3
229	Быстряк Криницкого - <i>Platynus krynickii</i> (Sperk, 1835)	3
230	Быстряк Богеманна - <i>Sericoda bogemannii</i> (Gyllenhal, 1813)	1
231	Быстряк четырёхточечный - <i>Sericoda quadripunctata</i> (De Geer, 1774)	4
	Семейство Плавунцы Dytiscidae	
232	Плавунец широкий - <i>Dytiscus latissimus</i> Linnaeus, 1758	3
233	Ильник двуполосый - <i>Rhantus bistriatus</i> (Bergstasser, 1778)	4
	Семейство Водолюбы Hydrophilidae	
234	Водолюб большой чёрный - <i>Hydrophilus piceus</i> (Linnaeus, 1758)	3
	Семейство Карапузики Histeridae	
235	Карапузик-крошка - <i>Acritus minutus</i> (Herbst, 1792)	3
236	Карапузик заштрихованный - <i>Hister bissexstriatus</i> (Fabricius, 1801)	3
237	Карапузик-плоскушка осиновый - <i>Hololepta plana</i> (Sulzer, 1776)	3
238	Саприн неопрятный - <i>Saprinus immundus</i> (Gyllenhal, 1827)	4
	Семейство Рогачи Lucanidae	
239	Рогачик жужелицевидный - <i>Platycerus caraboides</i> (Linnaeus, 1758)	3
240	Рогачик однорогий - <i>Sinodendron cylindricum</i> (Linnaeus, 1758)	3
	Семейство Пластинчатоусые Scarabaeidae	
241	Афодиус двупятнистый - <i>Aphodius bimaculatus</i> (Laxman, 1770)	4
242	Бронзовка мраморная - <i>Liocola marmorata</i> (Fabricius, 1794)	3
243	Восковик-отшельник - <i>Osmoderma eremita</i> (Scopoli, 1763)	2
	Семейство Щитовидки Trogositidae	
244	Щитовидка гигантская - <i>Peltis grossa</i> (Linnaeus, 1758)	4
	Семейство Щелкуны Elateridae	
245	Щелкун рыжеющий - <i>Ampedus erythrogonus</i> (, 1821)	3
	Семейство Златки Buprestidae	
246	Златка восьмипятнистая - <i>Buprestis octoguttata</i> Linnaeus, 1758	3
247	Златка бронзовая - <i>Dicerca moesta</i> (Fabricius, 1793)	3
	Семейство Бориды Boridae	
248	Борос Шнейдера - <i>Boros schneideri</i> (Panzer, 1795)	3
	Семейство Узконадкрылки Oedemeridae	
249	Узконадкрыл гладкий - <i>Ditylus laevis</i> (Fabricius, 1787)	2
	Семейство Тенелюбы Melandryidae	
250	Тенелюб чёрный - <i>Melandrya dubia</i> (Schaller, 1783)	3
251	Орхезия перевязанная - <i>Orchesia fasciata</i> (Illiger, 1798)	4
252	Тенелюб рыжеусый - <i>Phryganophilus ruficollis</i> (Fabricius, 1798)	2
	Семейство Нарывники Meloidae	

253	Майка короткоусая - <i>Meloe brevicollis</i> Panzer, 1793	1
	Семейство Усачи <i>Cerambycidae</i>	
254	Усач мускусный - <i>Agomia moschata</i> (Linnaeus, 1758)	3
255	Лептура бородатая - <i>Leptura pubescens</i> Fabricius, 1787	3
256	Лептура красногрудая - <i>Leptura thoracica</i> Creutzer, 1799	2
257	Неполнокрыл большой - <i>Necydalis major</i> Linnaeus, 1758	3
258	Дровосек-кожевник - <i>Prionus coriarius</i> (Linnaeus, 1758)	2
259	Стенокорус меридиональный - <i>Stenocorus meridianus</i> (Linnaeus, 1758)	4
260	Странгалия незатейливая - <i>Strangalia attenuata</i> (Linnaeus, 1758)	4
261	Дровосек косматогрудый - <i>Tragosoma depсарium</i> (Linnaeus, 1767)	4
	Семейство Листоеды <i>Chrysomelidae</i>	
262	Скрытоглав сосновый - <i>Cryptocephalus pini</i> (Linnaeus, 1758)	3
263	Скрытоглав крестоносный - <i>Cryptocephalus cruciger</i> , 1922	3
264	Радужница Вайзе - <i>Plateumaris weisei</i> Duvivier, 1885	3
265	Радужница финская - <i>Donacia fennica</i> (Paykull, 1800)	4
266	Радужница шерстистая - <i>Donacia tomentosa</i> Ahrens, 1810	4
267	Ореина морщинистая - <i>Oreina caerulea</i> (Olivier, 1790)	3
268	Щитоноска полушаровидная - <i>Cassida hemisphaerica</i> Herbst, 1799	3
269	Щитоноска жемчужная - <i>Cassida margaritacea</i> Schaller, 1783	3
	Семейство Долгоносики <i>Curculionidae</i>	
270	Скосарь морщинистый - <i>Otiorhynchus krattereri</i> Boheman, 1842	1
	Раздел 3	
	Тип Хордовые <i>Chordata</i> Подтип Черепные <i>Craniata</i> Класс Миноги <i>Petromyzontida</i> Отряд Миногообразные <i>Petromyzontiiformes</i> Семейство Миноговые <i>Petromyzontidae</i>	
271	Морская минога - <i>Petromyzon marinus</i> Linnaeus, 1758	3
	Класс Лучеперые <i>Actinopterygii</i> Отряд Осетрообразные <i>Acipenseriformes</i> Семейство Осетровые <i>Acipenseridae</i>	
272	Атлантический осетр, Американский осетр - <i>Acipenser sturio</i> Linnaeus, 1758, <i>A. oxyrinchus</i> Mitchell, 1815	0
	Отряд Сельдеобразные <i>Clupeiformes</i> Семейство Сельдевые <i>Clupeidae</i>	
273	Атлантическая финта - <i>Alosa fallax</i> (Lacépède, 1803)	3
	Отряд Карпообразные <i>Cypriniformes</i> Семейство Карповые <i>Cyprinidae</i>	
274	Белоглазка - <i>Abramis sapa</i> (Pallas, 1814)	3
275	Обыкновенный жерех - <i>Aspius aspius</i> (Linnaeus, 1758)	3
276	Европейский горчак - <i>Rhodeus amarus</i> (Bloch, 1782)	4
	Отряд Сомообразные <i>Siluriformes</i> Семейство Сомовые <i>Siluridae</i>	
277	Сом - <i>Silurus glanis</i> Linnaeus, 1758	3
	Отряд Лососеобразные <i>Salmoniformes</i> Семейство Сиговые <i>Coregonidae</i>	
278	Волховский сиг - " <i>Coregonus lavaretus baerii</i> Kessler 1864"	1
279	Свирский сиг - " <i>Coregonus lavaretus baerii</i> n. <i>swirensis</i> " Pravdin, 1931	1
	Семейство Лососёвые <i>Salmonidae</i>	
280	Лосось озёрный - <i>Salmo salar</i> morpha <i>sebago</i> Girard, 1853 (Пункт в редакции, введенной в действие приказом Комитета по охране, контролю и регулированию использования объектов животного мира Ленинградской области от 18 декабря 2018 года N 13.	2
281	Кумжа, форель - <i>Salmo trutta</i> Linnaeus, 1758	2
282	Паляя - <i>Salvelinus lepechini</i> (Gmelin, 1789)	2
	Класс Земноводные <i>Amphibia</i> Отряд Хвостатые земноводные <i>Caudata</i> Семейство Настоящие саламандры <i>Salamandridae</i>	
283	Гребенчатый тритон - <i>Triturus cristatus</i> (Laurenti, 1768)	2
	Отряд Бесхвостые земноводные <i>Anura</i>	

	Семейство Чесночницы Pelobatidae	
284	Обыкновенная чесночница - <i>Pelobates fuscus</i> (Laurenti, 1768)	2
	Семейство Настоящие лягушки Ranidae	
285	Прудовая лягушка - <i>Pelophylax lessonae</i> (Camerano, 1882)	3
	Класс Пресмыкающиеся Reptilia Отряд Черепахи Testudines Семейство Пресноводные черепахи Emydidae	
286	Европейская болотная черепаха - <i>Emys orbicularis</i> (Linnaeus, 1758)	4
	Отряд Чешуйчатые Squamata Семейство Ужовые Natricidae	
287	Обыкновенный уж - <i>Natrix natrix</i> (Linnaeus, 1758)	3
	Класс Птицы Aves Отряд Гагарообразные Gaviiformes Семейство Гагаровые Gaviidae	
288	Краснозобая гагара - <i>Gavia stellata</i> (Pontoppidan, 1763)	4
289	Европейская чернозобая гагара - <i>Gavia arctica arctica</i> (Linnaeus, 1758)	3
	Отряд Поганкообразные Podicipediformes Семейство Поганковые Podicipedidae	
290	Малая поганка - <i>Tachybaptus ruficollis</i> (Pallas, 1764)	4
291	Черношейная поганка - <i>Podiceps nigricollis</i> C.L. Brehm, 1831	4
292	Красношейная поганка - <i>Podiceps auritus</i> (Linnaeus, 1758)	3
293	Серощёкая поганка - <i>Podiceps grisegena</i> (Boddaert, 1783)	3
	Отряд Аистообразные Ciconiiformes Семейство Цаплевые Ardeidae	
294	Большая выпь - <i>Botaurus stellaris</i> (Linnaeus, 1758)	5
295	Малая выпь - <i>Ixobrychus minutus</i> (Linnaeus, 1766)	4
	Семейство Аистовые Ciconiidae	
296	Чёрный аист - <i>Ciconia nigra</i> (Linnaeus, 1758)	2
	Отряд Гусеобразные Anseriformes Семейство Утиные Anatidae	
297	Лебедь-кликун - <i>Cygnus cygnus</i> (Linnaeus, 1758) (Пункт в редакции, введенной в действие приказом Комитета по охране, контролю и регулированию использования объектов животного мира Ленинградской области от 18 декабря 2018 года N 13.	3
298	Малый лебедь - <i>Cygnus bewickii</i> Yarrell, 1830	5
299	Серый гусь - <i>Anser anser</i> (Linnaeus, 1758)	3
300	Пискулька - <i>Anser erythropus</i> (Linnaeus, 1758)	1
301	Атлантическая чёрная казарка - <i>Branta bernicla hrota</i> , 1776	4
302	Пеганка - <i>Tadorna tadorna</i> (Linnaeus, 1758)	4
303	Серая утка - <i>Anas strepera</i> Linnaeus, 1758	3
304	Шилохвость - <i>Anas acuta</i> Linnaeus, 1758	2
305	Обыкновенная гага - <i>Somateria mollissima</i> (Linnaeus, 1758)	3
306	Большой крохаль - <i>Mergus merganser</i> Linnaeus, 1758	4
307	Луток - <i>Mergus albellus</i> Linnaeus, 1758	4
	Отряд Соколообразные Falconiformes Семейство Скопиные Pandionidae	
308	Скопа - <i>Pandion haliaetus</i> (Linnaeus, 1758)	5
	Семейство Ястребиные Accipitridae	
309	Чёрный коршун - <i>Milvus migrans</i> (Boddaert, 1783)	3
310	Полевой лунь - <i>Circus cyaneus</i> (Linnaeus, 1766)	5
311	Луговой лунь - <i>Circus pygargus</i> (Linnaeus, 1758)	3
312	Змеяд - <i>Circaetus gallicus</i> (Gmelin, 1788)	1
313	Большой подорлик - <i>Aquila clanga</i> Pallas, 1811	2
314	Малый подорлик - <i>Aquila pomarina</i> C.L. Brehm, 1831	3
315	Беркут - <i>Aquila chrysaetos</i> (Linnaeus, 1758)	2
316	Орлан-белохвост - <i>Haliaeetus albicilla</i> (Linnaeus, 1758)	3
	Семейство Соколиные Falconidae	
317	Сапсан - <i>Falco peregrinus</i> Tunstall, 1771	1
318	Кобчик - <i>Falco vespertinus</i> Linnaeus, 1766	3
319	Обыкновенная пустельга - <i>Falco tinnunculus</i> Linnaeus, 1758	3

	Отряд Курообразные Galliformes Семейство Тетеревиные Tetraonidae	
320	Среднерусская белая куропатка - <i>Lagopus lagopus pallasi</i> Portenko, 1972	2
	Семейство Фазановые Phasianidae	
321	Серая куропатка - <i>Perdix perdix</i> (Linnaeus, 1758)	3
	Отряд Ржанкообразные Charadriiformes Семейство Ржанковые Charadriidae	
322	Золотистая ржанка - <i>Pluvialis apricaria apricaria</i> (Linnaeus, 1758)	3
323	Галстучник - <i>Charadrius hiaticula</i> Linnaeus, 1758	2
	Семейство Кулики-сороки Haematopodidae	
324	Кулик-сорока - <i>Haematopus ostralegus</i> Linnaeus, 1758	3
	Семейство Бекасовые Scolopacidae	
325	Турухтан - <i>Philomachus pugnax</i> (Linnaeus, 1758)	4
326	Малый чернозобик - <i>Calidris alpina schinzii</i> (C.L. Brehm, 1882) (Пункт в редакции, введенной в действие приказом Комитета по охране, контролю и регулированию использования объектов животного мира Ленинградской области от 18 декабря 2018 года N 13.	1
327	Травник - <i>Tringa totanus</i> Linnaeus, 1758	4
328	Дупель - <i>Gallinago media</i> (Latham, 1787)	2
329	Большой кроншнеп - <i>Numenius arquata</i> (Linnaeus, 1758)	3
330	Средний кроншнеп - <i>Numenius phaeopus</i> (Linnaeus, 1758)	3
331	Большой веретенник - <i>Limosa limosa</i> (Linnaeus, 1758)	3
	Семейство Чайковые Laridae	
332	Клуша - <i>Larus fuscus fuscus</i> Linnaeus, 1758	2
333	Малая крачка - <i>Sterna albifrons</i> Pallas, 1764	3
	Семейство Чистиковые Alcidae	
334	Чистик - <i>Serphus grylle</i> (Linnaeus, 1758) (Пункт в редакции, введенной в действие приказом Комитета по охране, контролю и регулированию использования объектов животного мира Ленинградской области от 18 декабря 2018 года N 13.	3
335	Гагарка - <i>Alca torda</i> Linnaeus, 1758	3
336	Тонкоклювая кайра - <i>Uria aalge</i> (Pontoppidan, 1763)	3
	Отряд Голубеобразные Columbiformes Семейство Голубиные Columbidae	
337	Клинтух - <i>Columba oenas</i> Linnaeus, 1758	3
338	Обыкновенная горлица - <i>Streptopelia turtur</i> (Linnaeus, 1758)	2
	Отряд СOVOобразные Strigiformes Семейство Совиные Strigidae	
339	Филин - <i>Bubo bubo</i> (Linnaeus, 1758)	2
340	Болотная сова - <i>Asio flammeus</i> (Pontoppidan, 1763)	4
341	Ястребиная сова - <i>Surnia ulula</i> (Linnaeus, 1758)	4
342	Серая неясыть - <i>Strix aluco</i> Linnaeus, 1758	4
343	Бородатая неясыть - <i>Strix nebulosa</i> Forster, 1772 (Пункт в редакции, введенной в действие приказом Комитета по охране, контролю и регулированию использования объектов животного мира Ленинградской области от 18 декабря 2018 года N 13.	2
	Отряд Ракшеобразные Coraciiformes Семейство Сизоворонковые Coraciidae	
344	Сизоворонка - <i>Coracias garrulus</i> Linnaeus, 1758 (Пункт в редакции, введенной в действие приказом Комитета по охране, контролю и регулированию использования объектов животного мира Ленинградской области от 18 декабря 2018 года N 13.	1
	Семейство Зимородковые Alcedinidae	
345	Обыкновенный зимородок - <i>Alcedo atthis</i> (Linnaeus, 1758)	5
	Отряд Дятлообразные Piciformes Семейство Дятловые Picidae	
346	Зелёный дятел - <i>Picus viridis</i> Linnaeus, 1758	3
347	Седой дятел - <i>Picus canus</i> Gmelin, 1788	3
348	Белоспинный дятел - <i>Dendrocopos leucotos</i> (Bechstein, 1803)	5
349	Трёхпалый дятел - <i>Picoides tridactylus</i> (Linnaeus, 1758)	3

	Отряд Воробьинообразные Passeriformes Семейство Жаворонковые Alaudidae	
350	Лесной жаворонок - <i>Lullula arborea</i> (Linnaeus, 1758)	3
	Семейство Сорокопутовые Laniidae	
351	Обыкновенный серый сорокопут - <i>Lanius excubitor excubitor</i> Linnaeus, 1758	3
	Семейство Врановые Corvidae	
352	Кукша - <i>Perisoreus infaustus</i> (Linnaeus, 1758)	4
353	Ореховка - <i>Nucifraga caryocatactes caryocatactes</i> (Linnaeus, 1758)	3
	Семейство Оляпковые Cinclidae	
354	Оляпка - <i>Cinclus cinclus</i> (Linnaeus, 1758)	3
	Семейство Славковые Sylviidae	
355	Ястребиная славка - <i>Sylvia nisoria</i> (Bechstein, 1795)	2
	Семейство Дроздовые Turdidae	
356	Варакушка - <i>Luscinia svecica</i> (Linnaeus, 1758)	3
	Семейство Усатые синицы Panuridae	
357	Усатая синица - <i>Panurus biarmicus</i> (Linnaeus, 1758)	3
	Семейство Синицевые Paridae	
358	Обыкновенный ремез - <i>Remiz pendulinus</i> (Linnaeus, 1758)	3
359	Московка - <i>Parus (Periparus) ater</i> Linnaeus, 1758	3
360	Европейская белая лазоревка - <i>Parus (Cyanistes) cyanus cyanus</i> Pallas, 1770	4
	Семейство Овсянковые Emberizidae	
361	Дубровник - <i>Emberiza aureola</i> Pallas, 1773	1
362	Садовая овсянка - <i>Emberiza hortulana</i> Linnaeus, 1758	3
363	Овсянка-ремез - <i>Emberiza rustica</i> Pallas, 1776	2
	Класс Млекопитающие Mammalia Отряд Рукокрылые Chiroptera Семейство Гладконосые летучие мыши Vespertilionidae	
364	Ночница Брандта - <i>Myotis brandtii</i> (Eversmann, 1845)	3
365	Усатая ночница - <i>Myotis mustacinus</i> (Kuhl, 1817)	3
366	Прудовая ночница - <i>Myotis dasycneme</i> (Boie, 1825)	3
367	Ночница Наттерера - <i>Myotis nattereri</i> (Kuhl, 1817)	3
	Отряд Грызуны Rodentia Семейство Белычьи Sciuridae	
368	Обыкновенная летяга - <i>Pteromys volans</i> (Linnaeus, 1758) (Пункт в редакции, введенной в действие приказом Комитета по охране, контролю и регулированию использования объектов животного мира Ленинградской области от 18 декабря 2018 года N 13.	3
	Семейство Сониные Gliridae	
369	Соня садовая - <i>Eliomys quercinus</i> (Linnaeus, 1766)	2
	Семейство Хомяковые Cricetidae	
370	Подземная полевка - <i>Terricola subterraneus</i> (Selys-Longchamps, 1836)	3
	Отряд Хищные Carnivora Семейство Настоящие тюлени Phocidae	
371	Балтийский серый тюлень - <i>Halichoerus grypus macrorhynchus</i> Hornschuch et Schilling, 1851	5
372	Балтийская кольчатая нерпа - <i>Pusa hispida bothnica</i> (Gmelin, 1788)	1
373	Ладожская кольчатая нерпа - <i>Pusa hispida ladogensis</i> (Nordquist, 1899)	3
	Семейство Куньи Mustelidae	
374	Росомаха - <i>Gulo gulo</i> (Linnaeus, 1758)	3
375	(Северная) европейская норка - <i>Mustela lutreola lutreola</i> (Linnaeus, 1761)	1

**ОПИСАНИЕ ГРАНИЦ ОБЩЕДОСТУПНЫХ ОХОТНИЧЬИХ УГОДИЙ НА
ТЕРРИТОРИИ ЛЕНИНГРАДСКОЙ ОБЛАСТИ**

В границах природного парка «Вепский лес»

Район: Лодейнопольский

Площадь по ГИС: 6,88 тыс. га

Описание границ участка:

- Северная: От северо-западного угла квартала 52 Ребовского участкового лесничества Лодейнопольского лесничества на восток по северным границам кварталов 52,53,54, 55 Ребовского участкового лесничества до северо-восточного угла квартала 55 Ребовского участкового лесничества.
- Восточная: От северо-восточного угла квартала 55 Ребовского участкового лесничества общим направлением на юго-восток по восточным границам кварталов 55, 64, 68, 74, по северным границам кварталов 87, 88, по восточным границам кварталов 88, 98, по северной и восточной границам квартала 99, по восточной границе квартала 113 Ребовского участкового лесничества до юго-восточного угла квартала 113 Ребовского участкового лесничества.
- Южная: От юго-восточного угла квартала 113 Ребовского участкового лесничества на запад по южным границам кварталов 113, 112, 111, 110, 109, 108, 107 Ребовского участкового лесничества до юго-западного угла квартала 107 Ребовского участкового лесничества.
- Западная: От юго-западного угла квартала 107 Ребовского участкового лесничества на север по западным границам кварталов 107, 94, 84, 72 Ребовского участкового лесничества, по западной границе квартала 52 Тервеничского участкового лесничества Лодейнопольского лесничества, по западным границам кварталов 66, 61, 52 Ребовского участкового лесничества до северо-западного угла квартала 52 Ребовского участкового лесничества.

В районе поселка Токсово

Район: Всеволожский

Площадь: 0,5 тыс. га

Описание границ участка:

Описание границ участка общедоступных охотничьих угодий «В районе п. Токсово» во Всеволожском районе Ленинградской области.

- Акватория озера Вероярви.

В северной части района

Район: Лодейнопольский

Площадь: 10,1 тыс. га

Описание границ участка:

Описание границ участка общедоступных охотничьих угодий «В северной части района» в Лодейнопольском районе Ленинградской области.

- Северная: От точки с координатами $60^{\circ}41'12''$ с.ш. $33^{\circ}19'22''$ в.д. на среднем течении реки Свирь (напротив южной границы квартала 186 Свирского участкового лесничества Лодейнопольского лесничества) общим направлением на северо-восток вверх по среднему течению реки Свирь до пересечения автомобильной дороги М-18 (Е-105).
- Восточная: От пересечения реки Свирь с автодорогой М-18 общим направлением на юг до восточной границы города Лодейное поле (установленной ПЗЗ МО Лодейнопольское ГП от 31.07.2012), далее по границе города Лодейное поле до автодороги, связывающей город Лодейное Поле и автодорогу М-18 (Мурманское шоссе), и далее по этой автодороге до автодороги М-18 до перекрестка с автомобильной дорогой Р-36.
- Южная: От перекрестка с автомобильной дорожкой М-18 с автомобильной дорогой Р-36 общим направлением на запад по автомобильной дороге М-18 через п. Шамокша до пересечения с рекой Шамокша. Далее вниз по течению реки Шамокша по ее среднему течению до реки Свирь выходом на среднее течение Свири в точке с координатами $60^{\circ}39'12''$ с.ш. $33^{\circ}17'53''$ в.д. (южная оконечность острова Конев).
- Западная: От точки с координатами $60^{\circ}39'12''$ с.ш. $33^{\circ}17'53''$ в.д. общим направлением на север вверх по течению реки Свирь по ее среднему течению (пересекая остров Конев) до точки с координатами $60^{\circ}41'12''$ с.ш. $33^{\circ}19'22''$ в.д. на среднем течении реки Свирь.

Из территории участка исключаются земли населенных пунктов в границах установленных ПЗЗ МО Лодейнопольское ГП, в том числе: Лодейное Поле.

Государственный геологический памятник природы «Остров Густой»

Район: Выборгский


Площадь по документу: 0,05 тыс. га

Описание границ участка:

Описание границ участка общедоступных охотничьих угодий «Государственный геологический памятник природы «Остров Густой» в Выборгском районе Ленинградской области.

- Участок состоит из трех кластеров, выделяемых по береговой линии островов Густой, Черновый, Безымянный Выборгского залива.

Документы:

-  Постановление от 25.12.1996 №494 «О приведении в соответствие с новым природоохранным законодательством Российской Федерации существующей сети особо охраняемых природных территорий Ленинградской области».

Государственный природный заказник «Котельский» (частично)

Район: Кингисеппский

Площадь: 10,36 тыс. га


Описание границ участка:

Описание границ участка общедоступных охотничьих угодий «Государственный природный заказник «Котельский» (частично) в Кингисеппском районе Ленинградской области.

- Северная: От пересечения автодорогой Пятчино – Нежново западной границы квартала 116 Сойкинского участкового лесничества Кингисеппского лесничества общим направлением на юго-восток по автодороге Пятчино – Нежново (пересекая территорию заказника Котельский) до пересечения восточной границы квартала 24 Котельского участкового лесничества Кингисеппского лесничества.
- Восточная: От пересечения восточной границы квартала 24 Котельского участкового лесничества автодорогой Пятчино – Нежново по юго-восточным границам кварталов 24, 29, 28, 27 и 38, юго-восточной и южной границам квартала 37 Котельского участкового лесничества Кингисеппского лесничества до границы 500-метровой зоны от уреза воды озера Глубокое, по границе 500-метровой зоны от уреза воды озера Глубокое общим направлением на юг через квартал 205 Приморского участкового лесничества Кингисеппского лесничества до восточной границы квартала 50 Котельского участкового лесничества Кингисеппского лесничества, по восточной границе квартала 50 Котельского участкового лесничества Кингисеппского лесничества на юг до юго-восточного угла указанного квартала, далее по прямой через квартал 205 Приморского участкового лесничества Кингисеппского лесничества до северо-восточного угла квартала 68 Котельского участкового лесничества Кингисеппского лесничества, далее по восточной и южной границам квартала 68 Котельского участкового лесничества Кингисеппского лесничества, далее на запад до реки Кямиши, по ее восточному берегу на юг до границы 50-метровой зоны от уреза воды озера Бабинское, по границе 50-метровой зоны от уреза воды озера Бабинское общим направлением на юг до границы квартала 109 Котельского участкового лесничества Кингисеппского лесничества, по северо-восточной границе квартала 109, северо-западной границе квартала 103 Котельского участкового лесничества Кингисеппского лесничества до границы земельного отвода железнодорожного перегона к станции Лужская-Сортировочная, по восточной границе земельного отвода железнодорожного перегона к станции Лужская-Сортировочная в квартале 103 Котельского участкового лесничества Кингисеппского лесничества, далее через полосу отвода железной дороги Котлы-2 - Лужская до пересечения с юго-западной границей квартала 80 Котельского участкового лесничества Кингисеппского лесничества далее на северо-запад по границе квартала 80 Котельского участкового лесничества Кингисеппского лесничества, далее по северо-западной, северо-восточной и южной границам квартала 80, юго-восточной границе квартала 103, северо-восточной и юго-восточной границам квартала 110, юго-восточной границе квартала 124 Котельского участкового лесничества Кингисеппского лесничества до границы квартала 217 Приморского участкового лесничества Кингисеппского лесничества, по южной и западной границам квартала 217 Приморского участкового лесничества Кингисеппского лесничества до юго-восточного угла квартала 18 Георгиевского участкового лесничества Кингисеппского лесничества (восточная граница полностью совпадает с границей заказника Котельский);

- Южная: От юго-восточного угла квартала 18 Георгиевского участкового лесничества Кингисеппского лесничества на запад по южным границам кварталов 18 и 17, восточной, южной и западной границам квартала 23, южным границам кварталов 22 и 21, южной и западной границам кварталов 20 и 13 до северо-западного угла квартала 13 Георгиевского участкового лесничества Кингисеппского лесничества (южная граница полностью совпадает с границей заказника Котельский);
- Западная: От северо-западного угла квартала 13 Георгиевского участкового лесничества Кингисеппского лесничества на север по южной, западной и северной границам квартала 170 Усть-Лужского участкового лесничества Кингисеппского лесничества, западной и северной границам квартала 165, западной границе квартала 160 Усть-Лужского участкового лесничества Кингисеппского лесничества до пересечения грунтовой дороги от п. Куровицы в направлении озера Леший (на этом интервале граница совпадает с границей заказника Котельский). Далее на северо-восток (пересекая границу заказника Котельский) по грунтовой дороге в направлении озера Леший до пересечения с грунтовой дорогой на п. Получье, далее на юго-восток по автодороге на п. Пулучье до пересечения восточной границы квартала 160 Усть-Лужского участкового лесничества, далее на северо-восток по восточной границе квартала 160, по южной границе квартала 297 Усть-Лужского участкового лесничества до южного берега озера Хаболово. Далее на восток и север по южному и восточному берегу озера Хаболово до южной границы участка охотничье-рыболовной базы "Хаболово", огибая участок охотничье-рыболовной базы с юга до автомобильной дороги Р-42, далее по автомобильной дороге Р-42, на восток до границы земельного отвода железнодорожной станции Лужская-Сортировочная (с выходом на границу заказника Котельский). Далее по южной границе земельного отвода железнодорожной станции Лужская-Сортировочная до восточной границы квартала 165 Сойкинского участкового лесничества Кингисеппского лесничества и далее общим направлением на юг по границам кварталов 165, 164, 170, 171, 173 и 175 Сойкинского участкового лесничества Кингисеппского лесничества до границы 500-метровой зоны от уреза воды озера Бабинское, по границе 500-метровой зоны от уреза воды озера Бабинское на северо-восток, через кварталы 90 и 88 Морского участкового лесничества Павловского военного лесничества, квартал 210 Приморского участкового лесничества Кингисеппского лесничества и квартал 87 Морского участкового лесничества Павловского военного лесничества до южной границы квартала 167 Сойкинского участкового лесничества Кингисеппского лесничества, далее на запад по южным границам кварталов 167 и 166, западной и северной границам квартала 166, северной границе квартала 167, западной границе квартала 160, южным границам кварталов 181 и 180, западным границам кварталов 180 и 150, северной границе квартала 150, западным границам кварталов 146 и 141, северо-восточной границе квартала 141, западной границе квартала 182, западной и северной границам квартала 132, западной границе квартала 125, южной и северо-западной границам квартала 114, до пересечения автодороги ручьи – Пейпия. Далее общим направлением на север по автодороге Ручьи-Пейпия до поворота на п. Пятчино. До автодороге на п. Пятчино до пересечения западной границы квартала 115 Сойкинского участкового лесничества, далее по юго-восточной границе квартала 115, по западной границе квартала 116 Сойкинского участкового лесничества до автодороги Пятчино – Нежново.

Документы:

-  Постановление Правительства Ленинградской области от 13.05.2011 №134 «Об утверждении Положения о государственном природном комплексном заказнике "Котельский" и внесении изменения в постановление Правительства Ленинградской области от 26 декабря 1996 года N 494».

Государственный природный комплексный заказник «Белый камень»

Район: Лужский

Площадь по документу: 5,66 тыс. га


Описание границ участка:

Описание границ участка общедоступных охотничьих угодий «Государственный природный заказник «Белый камень» в Лужском районе Ленинградской области.

Площадь 5,73 тыс. га

- Северная: от северо-западного угла квартала 52 Бережковского участкового лесничества Лужского лесничества на восток по северным границам кварталов 52 и 53 Бережковского участкового лесничества Лужского лесничества, далее на юг по восточной границе квартала 53 Бережковского участкового лесничества Лужского лесничества до северо-западного угла квартала 54 Бережковского участкового лесничества Лужского лесничества, далее на восток, юго-восток, юг и юго-запад по границе квартала 54 Бережковского участкового лесничества Лужского лесничества, совпадающей с грунтовой дорогой Гверездно - Лошины, до северо-западного угла квартала 77 Бережковского участкового лесничества Лужского лесничества, далее на юго-восток по северной границе квартала 77 Бережковского участкового лесничества Лужского лесничества до пересечения с границей квартала 82 Оредежского участкового лесничества Лужского лесничества, далее на север по западной границе указанного квартала до пересечения с ЛЭП, далее по ЛЭП до деревни Холомцы, далее на восток по южной границе земельного участка деревни Холомцы до пересечения с ЛЭП, затем на юго-восток по ЛЭП до северо-восточного угла квартала 56 Бережковского участкового лесничества Лужского лесничества;
- Восточная: от северо-восточного угла квартала 56 Бережковского участкового лесничества Лужского лесничества на юг по восточным границам кварталов 56 и 83 Бережковского участкового лесничества Лужского лесничества, далее на запад по южной границе квартала 83 Бережковского участкового лесничества Лужского лесничества до границы квартала 82 Бережковского участкового лесничества Лужского лесничества, далее на юг по западным границам кварталов 82 и 90 Бережковского участкового лесничества Лужского лесничества до юго-восточного угла квартала 90 Бережковского участкового лесничества Лужского лесничества;
- Южная: от юго-восточного угла квартала 90 Бережковского участкового лесничества Лужского лесничества по южным границам кварталов 90 и 89 Бережковского участкового лесничества Лужского лесничества, далее по южной и юго-западной границам квартала 77 Оредежского участкового лесничества Лужского лесничества, затем по южной границе квартала 87 Бережковского участкового лесничества Лужского лесничества до юго-западного угла квартала 87 Бережковского участкового лесничества Лужского лесничества;
- Западная: от юго-западного угла квартала 87 Бережковского участкового лесничества Лужского лесничества на север по западным границам кварталов 87, 78, 75 и 73 Бережковского участкового лесничества Лужского лесничества до юго-восточного угла квартала 52 Бережковского участкового лесничества Лужского лесничества, далее по южной и западной границам квартала 52 Бережковского участкового лесничества Лужского лесничества до исходной точки в северо-западном углу квартала 52 Бережковского участкового лесничества Лужского лесничества.

Документы:

-  Постановление Правительства Ленинградской области от 05.07.2011 №200 «Об утверждении положения о государственном природном комплексном заказнике "Белый камень"».

**Государственный природный комплексный заказник
«Березовые острова» регионального значения**

Район: Выборгский

Площадь по документу: 53,62 тыс. га


Описание границ участка:

Описание границ участка общедоступных охотничьих угодий «Государственный природный комплексный заказник «Березовые острова» (частично в Выборгском районе Ленинградской области.

Площадь 8,5 тыс. га

- По береговым линиям островов Финского залива, входящих в состав государственного природного комплексного заказника «Березовые острова», в том числе островов: Волчий, Звеньевой, Клинок, Большой Березовый, Большая Отмель, Большой Солнечный, Малый Березовый, Маковка, Петровский, Рондо, Северный Березовый, Цепной.

Документы:

-  Постановление Правительства Ленинградской области от 25.11.2013 №425 «О внесении изменений в постановления Правительства Ленинградской области от 26 декабря 1996 года N 494 и от 16 августа 2004 года N 158».

Государственный природный комплексный заказник «Выборгский»

Район: Выборгский

Площадь по документу: 11.30 тыс. га

Описание границ участка:

Описание границ участка общедоступных охотничьих угодий «Государственный природный комплексный заказник «Выборгский» (частично) в Выборгском районе Ленинградской области.

Площадь 4,4 тыс. га


Острова:

- По береговым линиям островов Финского залива, входящих в состав государственного природного комплексного заказника «Выборгский», в том числе островов: Березовый Буян, Большой Луговой, Вихревой, Заовражеский, Еловый Буян, Камыш, Курок, Лисий, Рысий, Синий, Стриж, Хаапасаари, Черный Буян, Школьный.

Материковая часть на полуострове Киперорт:

- Западная, северная и восточная: От юго-западного угла квартала 95 Приморского участкового лесничества Рощинского лесничества по береговой линии полуострова Киперорт обходя полуостров с севера до юго-восточного угла квартала 97 Приморского участкового лесничества.
- Южная: От юго-восточного угла квартала 97 Приморского участкового лесничества на юго-запад по юго-восточным границам кварталов 97, 96, 95 Приморского участкового лесничества до юго-западного угла квартала 95 Приморского участкового лесничества.

Документы:

-  Постановление Правительства Ленинградской области от 22.05.2013 №150 «Об утверждении Положения о государственном природном комплексном заказнике «Выборгский» и внесении изменений в постановления Правительства Ленинградской области от 26 декабря 1996 года N 494 и от 16 августа 2004 года N 157».

**Государственный природный комплексный заказник
«Кургальский» регионального значения**

Район: Кингисеппский

Площадь по документу: 59,95 тыс. га

Описание границ участка:

Описание границ участка общедоступных охотничьих угодий «Государственный природный комплексный заказник «Кургальский» (частично) в Кингисеппском районе Ленинградской области.

Площадь 22,69 тыс. га


Острова:

- По береговым линиям островов Финского залива, входящих в состав государственного природного комплексного заказника «Кургальский», в том числе островов: Борислуда, Кеукосари, Кехвитлуда, Коркосари, Курголовская Рейна, Метасари, Мучной, Ремисаар, Реймосаар, Сейнетлуда, Ситосари, Хангелода, Херкалуда, Хитаматала, Янисари.

Материковая часть на полуострове Кургальский:

- Западная, северная и восточная: От юго-западного угла квартала 283 Усть-Лужского участкового лесничества Кингисеппского лесничества по береговой линии полуострова Кургальский обходя полуостров с севера до юго-восточного угла квартала 57 Усть-Лужского участкового лесничества.
- Южная: От юго-восточного угла квартала 57 Усть-Лужского участкового лесничества общим направлением на юго-запад по южной границе квартала 57, по восточным и южным границам кварталов 64, 63, 70, 73, 176 и 178, по восточным и северо-восточным границам кварталов 181, 182, 186, 187, 191, 195, 206, 212, 218, 223, 233 и 251, по юго-восточным и южным границам кварталов 263, 387, 280 и 279, по западным границам кварталов 279, 276, 271, 265, 258 и 253, восточным, по юго-восточным границам кварталов 252, 264, 270, 281-283 Усть-Лужского участкового лесничества до юго-западного угла квартала 283 Усть-Лужского участкового лесничества.

Документы:

-  Постановление Правительства Ленинградской области от 25.07.2017 №291 «О внесении изменений в постановление Правительства Ленинградской области от 8 апреля 2010 года N 82 "О государственном природном комплексном заказнике "Кургальский" регионального значения».

Государственный природный комплексный заказник «Лебяжий»

Район: Ломоносовский

Площадь по документу: 6.34 тыс. га

Описание границ участка:

Описание границ участка общедоступных охотничьих угодий «Государственный природный комплексный заказник «Лебяжий» (частично) в Ломоносовском районе Ленинградской области.

Площадь 0,96 тыс. га

Кластер 1

- Северная: от северо-западного угла квартала 59 Приморского участкового лесничества Ломоносовского лесничества на юго-восток по береговой линии Финского залива до северо-восточного угла квартала 59 Приморского участкового лесничества.
- Восточная: от северо-восточного угла квартала 59 Приморского участкового лесничества на юг по восточной границе квартала 59 Приморского участкового лесничества до ее пересечения с автодорогой Ломоносов - Сосновый Бор.
- Южная: по автодороге А-121 Ломоносов - Сосновый Бор на запад до пересечения западной границы квартала 59 Приморского участкового лесничества.
- Западная: От пересечения западной границы квартала 59 Приморского участкового лесничества с автодорогой А-121 общим направлением на север по западной границе квартала 59 Приморского участкового лесничества до северо-западного угла квартала 59 Приморского участкового лесничества.


Кластер 2

- Северная: От северо-западного угла квартала 5 Приморского участкового лесничества Ломоносовского лесничества общим направлением на восток по береговой линии Финского залива до северо-восточного угла квартала 15 Павловского участкового лесничества Борковского лесничества (леса обороны).
- Восточная: От северо-восточного угла квартала 15 Павловского участкового лесничества Борковского лесничества на юг по восточной границе квартала 15 Павловского участкового лесничества до юго-восточного угла квартала 15 Павловского участкового лесничества.
- Южная: От юго-восточного угла квартала 15 Павловского участкового лесничества общим направлением на запад по южной границе квартала 15, по южной и западной границам квартала 14, по южной границе квартала 13 Павловского участкового лесничества, по южной границе квартала 5 Приморского участкового лесничества до юго-западного угла квартала 5 Приморского участкового лесничества.
- Западная: от юго-западного угла квартала 5 Приморского участкового лесничества на север по западной границе квартала 5 Приморского участкового лесничества до северо-западного угла квартала 5 Приморского участкового лесничества.

Кластер 3

- Северная: От северо-западного угла квартала 3 Павловского участкового лесничества Борковского лесничества (леса обороны) общим направлением на восток по береговой линии Финского залива до северо-восточного угла квартала 4 Приморского участкового лесничества Ломоносовского лесничества.
- Восточная: От северо-восточного угла квартала 4 Приморского участкового лесничества Ломоносовского лесничества общим направлением на юг по восточной границе квартала 4 Приморского участкового лесничества до юго-западного угла квартала 4 Приморского участкового лесничества.
- Южная: От юго-западного угла квартала 4 Приморского участкового лесничества общим направлением на запад по южной границе квартала 4 Приморского участкового лесничества, по южным границам кварталов 5, 6, 4, 3 Павловского участкового лесничества Борковского лесничества до юго-западного угла квартала 3 Павловского участкового лесничества.
- Западная: От юго-западного угла квартала 3 Павловского участкового лесничества на север по западной границе квартала 3 Павловского участкового лесничества до северо-западного угла квартала 3 Павловского участкового лесничества.

Документы:

-  Постановление Правительства Ленинградской области от 03.04.2007 №74 «Об организации государственного природного комплексного заказника "Лебяжий" в Ломоносовском муниципальном районе Ленинградской области».

**Государственный природный комплексный заказник
«Линдуловская роща»**

Район: Выборгский

Площадь по документу: 1,00 тыс. га

Описание границ участка:

Описание границ участка общедоступных охотничьих угодий «Государственный природный комплексный заказник «Линдуловская Роща» в Выборгском районе Ленинградской области.


Площадь 0, 6 тыс. га

- Северная: От северо-западного угла квартала 22 Линдуловского участкового лесничества Рощинского лесничества по его северной границе на восток, затем на юг до пересечения с рекой Рошинка, далее вверх по течению реки Рошинка по ее правому берегу до пересечения с полосой отвода железной дороги Рошино - Выборг, далее на юго-восток через реку Рошинка по юго-западной полосе отвода железной дороги Рошино - Выборг до пересечения с северо-западной границей полосы отвода автомобильной дороги к коллективному садоводству "Ленпроект", далее по внутренней границе квартала 23 Линдуловского участкового лесничества Рощинского лесничества до места пересечения юго-восточной полосы отвода автомобильной дороги к коллективному садоводству "Ленпроект" с полосой отвода железной дороги Рошино - Выборг, далее по северо-восточным границам кварталов 23 и 26 Линдуловского участкового лесничества Рощинского лесничества до пересечения с северо-западной границей земельного участка высоковольтных линий в восточном углу выдела 20 квартала 26 Линдуловского участкового лесничества Рощинского лесничества, далее на юго-запад по северо-западной границе земельного участка высоковольтных линий до пересечения с северо-восточной границей квартала 2 Линдуловского участкового лесничества Рощинского лесничества, далее по северо-восточным границам кварталов 2 и 3 Линдуловского участкового лесничества Рощинского лесничества до северо-восточного угла квартала 3 Линдуловского участкового лесничества Рощинского лесничества, далее по восточной границе квартала 3 Линдуловского участкового лесничества Рощинского лесничества до северо-западного угла квартала 30 Линдуловского участкового лесничества Рощинского лесничества и затем на восток по границе указанного квартала до его северо-восточного угла.
- Восточная: От северо-восточного угла квартала 30 Линдуловского участкового лесничества Рощинского лесничества на юг по восточным границам кварталов 30 и 35 Линдуловского участкового лесничества Рощинского лесничества до юго-восточного угла квартала 35 Линдуловского участкового лесничества Рощинского лесничества.
- Южная: От юго-восточного угла квартала 35 Линдуловского участкового лесничества Рощинского лесничества по южной границе этого квартала на запад до пересечения с восточной границей квартала 13 Линдуловского участкового лесничества Рощинского лесничества, далее на юг по восточной границе указанного квартала до его юго-восточного угла, по южной границе квартала 13 Линдуловского участкового лесничества Рощинского лесничества, на север по западной границе кварталов 11 и 9 Линдуловского участкового лесничества Рощинского лесничества до пересечения с восточной границей полосы отвода автомобильной дороги Рошино - Сосновая Поляна, далее через указанную автомобильную дорогу к юго-восточной границе квартала 34 Линдуловского участкового лесничества Рощинского лесничества, далее по юго-восточной границе квартала 34

Линдуловского участкового лесничества Рощинского лесничества до юго-западного угла указанного квартала.

- Западная: От юго-западного угла квартала 34 Линдуловского участкового лесничества Рощинского лесничества на север по его западной границе, затем, обходя коллективное садоводство, на восток по северной границе указанного квартала и на запад по южной границе квартала 29 Линдуловского участкового лесничества Рощинского лесничества, далее на север по западной границе квартала 29 Линдуловского участкового лесничества Рощинского лесничества до пересечения с южной границей земельного участка высоковольтной линии, далее на восток по южной границе земельного участка высоковольтной линии до пересечения с западной границей квартала 7 Линдуловского участкового лесничества Рощинского лесничества, далее на север по западным границам кварталов 7, 4, 1, 22 Линдуловского участкового лесничества Рощинского лесничества к исходной точке в северо-западном углу квартала 22 Линдуловского участкового лесничества Рощинского лесничества.

Документы

-  Постановление Правительства Ленинградской области от 06.11.2011 №377 «Об утверждении Положения о государственном природном комплексном заказнике "Линдуловская роща" и внесении изменений в постановление Правительства Ленинградской области от 26 декабря 1996 года N 494 ».

Государственный природный комплексный заказник «Раковые озера»

Район: Выборгский

Площадь по документу: 10,52 тыс. га


Описание границ участка:

Описание границ участка общедоступных охотничьих угодий «Государственный природный комплексный заказник «Раковые озера» в Выборгском районе Ленинградской области.

Площадь 10,6 тыс. га

- Северная: От точки пересечения грунтовой дороги, идущей в направлении ручья Илистый, вблизи поселка Кузьминское с автомобильной дорогой А-127 общим направлением на восток по южной границе земельного отвода автомобильной дороги А-127 до пересечения с автомобильной дорогой А-126.
- Восточная: От перекрестка автомобильных дорог А-126 и А-127 общим направлением на юг по западной границе земельного отвода автомобильной дороги А-126 до перекрестка автомобильной дороги А-126 и грунтовой дороги в поселке Климово, идущей в направлении поселка Пчелино, далее по грунтовой дороге через поселок Пчелино до перекрестка с автомобильной дорогой А-126, далее по западной границе земельного отвода автомобильной дороги А-126 общим направлением на юг до пересечения с Восточно-Выборгским шоссе.
- Южная: От пересечения автомобильной дороги А-126 с Восточно-Выборгским шоссе по северной границе земельного отвода Восточно-Выборгского шоссе до пересечения с грунтовой дорогой, идущей в направлении фермерского хозяйства Ильвес.
- Западная: От пересечения Восточно-Выборгского шоссе с грунтовой дорогой, идущей в направлении фермерского хозяйства Ильвес, по указанной грунтовой дороге на север до пересечения с грунтовой дорогой, идущей в направлении западного угла квартала 163 Вещевского участкового лесничества Северо-Западного лесничества, далее по грунтовой дороге, идущей вдоль северо-восточной границы квартала 163 Вещевского участкового лесничества Северо-Западного лесничества, далее вдоль северо-западных границ выделов 25 и 24 квартала 163 Вещевского участкового лесничества Северо-Западного лесничества, далее вдоль северо-западных границ выделов 38, 36, 28, 32, 29, 30 квартала 164 Вещевского участкового лесничества Северо-Западного лесничества, вдоль северной и северо-восточной границ квартала 136 Житковского участкового лесничества Рощинского лесничества, далее по грунтовой дороге через поселок Гранитное, вдоль северо-западных границ кварталов 127 и 110 Житковского участкового лесничества Рощинского лесничества до поворота на северо-восток, вдоль выдела 32 квартала 110 Житковского участкового лесничества Рощинского лесничества, далее по грунтовой дороге вдоль северо-восточной границы указанного квартала до его северо-восточного угла, далее по грунтовой дороге направлением на северо-восток до северной границы квартала 110 Житковского участкового лесничества Рощинского лесничества, далее по грунтовой дороге вдоль северной границы указанного квартала общим направлением на поселок Гранитное через ручей Илистый в месте его пересечения с западной границей квартала 96 Житковского участкового лесничества Рощинского лесничества до пересечения грунтовой дороги, идущей в направлении ручья Илистый, с автомобильной дорогой А-127.

Документы:

-  Постановление Правительства Ленинградской области от 24.02.2010 №35 «Об утверждении Положения о государственном природном комплексном заказнике "Раковые озера" и внесении изменений в постановление Правительства Ленинградской области от 26 декабря 1996 года N 494».

Государственный природный комплексный заказник «Сяберский»

Район: Лужский

Площадь по документу: 11,83 тыс. га


Описание границ участка:

Описание границ участка общедоступных охотничьих угодий «Государственный природный комплексный заказник «Сяберский» в Лужском районе Ленинградской области.

Площадь 11,82 тыс. га

- Северная: От северо-западного угла квартала 32 Сяберского участкового лесничества Лужского лесничества по северным границам кварталов 32, 33, 28, 29 Сяберского участкового лесничества Лужского лесничества до пересечения с западной границей квартала 47 Шильцевского участкового лесничества Лужского лесничества, далее на север по западной границе квартала 47 Шильцевского участкового лесничества Лужского лесничества до реки Саба, далее вверх по течению по оси реки Саба до устья реки Лунья.
- Восточная: От устья реки Лунья вверх по течению реки Лунья по ее оси до трассы мелиоративного канала в квартале 56 Сяберского участкового лесничества Лужского лесничества, далее по оси указанного мелиоративного канала на юго-восток, затем на юго-запад через кварталы 56, 64 Сяберского участкового лесничества Лужского лесничества до пересечения указанного мелиоративного канала с восточной границей квартала 78 Сяберского участкового лесничества Лужского лесничества, далее на юг по восточным границам кварталов 78, 90 Сяберского участкового лесничества Лужского лесничества до юго-восточного угла квартала 90 Сяберского участкового лесничества Лужского лесничества, далее на юг по оси мелиоративного канала Вердуга до его поворота на восток, далее по прямой на юг до точки пересечения с северной границей полосы отвода автомобильной дороги деревня Сяберо - поселок Волошово.
- Южная: От пересечения мелиоративного канала Вердуга с северной границей полосы отвода автомобильной дороги деревня Сяберо - поселок Волошово на запад по северной границе полосы отвода автомобильной дороги деревня Сяберо - поселок Волошово до деревни Затрубичье, далее по проселочной дороге через деревню Затрубичье, далее на запад по указанной дороге, проходящей по южной границе квартала 21 Шильцевского участкового лесничества Лужского лесничества, до пересечения указанной дороги в деревне Жилое Горнешно с дорогой на озеро Лебевое, далее по дороге на озеро Лебевое, на юго-запад вдоль западной границы земельного участка с кадастровым номером 47:29:0972001:229 и далее через квартал 24 Шильцевского участкового лесничества Лужского лесничества, кварталы 121, 120 Сяберского участкового лесничества Лужского лесничества до северо-западного угла квартала 120 Сяберского участкового лесничества Лужского лесничества, далее на запад по прямой, являющейся продолжением северной границы квартала 120 Сяберского участкового лесничества до пересечения с западной границей квартала 50 Шильцевского участкового лесничества Лужского лесничества.
- Западная: От пересечения прямой, являющейся продолжением северной границы квартала 120 Сяберского участкового лесничества до пересечения с западной границей квартала 50 Шильцевского участкового лесничества на север по западным границам квартала 50 Шильцевского участкового лесничества Лужского лесничества, кварталов 86, 70, 59, 49, 32 Сяберского участкового лесничества Лужского лесничества к исходной точке в северо-западном углу квартала 32 Сяберского участкового лесничества Лужского лесничества.

Документы:

-  Постановление Правительства Ленинградской области от 25.05.2012 №175 «Об утверждении Положения о государственном природном комплексном заказнике "Сяберский" и внесении изменений в постановление Правительства Ленинградской области от 26 декабря 1996 года N 494».

Государственный природный комплексный заказник регионального значения «Гладышевский» на территории Ленинградской области

Район: Выборгский

Площадь по документу: 7,65 тыс. га

Описание границ участка:


Описание границ участка общедоступных охотничьих угодий «Государственный природный комплексный заказник «Гладышевский» в Выборгском районе Ленинградской области.

Площадь 7,7 тыс. га

- Северная: От пересечения северной границы квартала 43 Полянского участкового лесничества Рощинского лесничества с восточной границей коллективного садоводства Приветнинского карьероуправления, затем на восток по северной границе кварталов 43-47 Полянского участкового лесничества, далее по линии, соединяющей северные границы кварталов 47 и 48 Полянского участкового лесничества, далее по северной границе квартала 48 Полянского участкового лесничества, затем по южной границе крестьянского хозяйства и далее по северной границе квартала 48 Полянского участкового лесничества до пересечения с границей земель сельскохозяйственного производственного кооператива "Поляны", далее по границе квартала 48 Полянского участкового лесничества до юго-восточного угла квартала 48 Полянского участкового лесничества.
- Восточная: От юго-восточного угла квартала 48 Полянского участкового лесничества на юг по восточной границе кварталов 48, 63, 85 и 92 Полянского участкового лесничества до пересечения с северной границей поселка Горьковское, затем по северной, западной, южной и восточной границам поселка Горьковское до пересечения с северной границей квартала 107 Полянского лесничества Рощинского лесничества, далее по северной границе кварталов 107 и 108 до восточной границы квартала 108, затем на юг по восточной границе квартала 108 Полянского участкового лесничества до смыкания с северной границей квартала 109 Полянского участкового лесничества, далее на восток по северной границе квартала 109 Полянского лесничества и по северной границе кварталов 20 и 21 Линдуловского лесничества Рощинского лесничества, далее на юг по восточной границе кварталов 21 и 25 Линдуловского лесничества, далее на запад по южной границе квартала 25 Линдуловского лесничества, затем на юг по восточной границе квартала 28 Линдуловского лесничества, восточной границе садоводческого товарищества "Лесовод" и по восточной границе квартала 33 Линдуловского лесничества до административной границы с Санкт-Петербургом и далее по административной границе с Санкт-Петербургом до юго-восточного угла квартала 132 Полянского участкового лесничества.
- Южная: От юго-восточного угла квартала 132 Полянского участкового лесничества по южной границе кварталов 132, 131, 130 и 129 Полянского участкового лесничества, затем по южной границе кварталов 36 и 35 Октябрьского лесничества Рощинского лесничества до юго-западного угла квартала 35 Октябрьского участкового лесничества, далее на север по западной границе квартала 35 Октябрьского участкового лесничества до смыкания с южной границей квартала 22 Октябрьского участкового лесничества, затем на запад по южной границе квартала 22 Октябрьского участкового лесничества до юго-западного угла квартала 22 Октябрьского участкового лесничества, далее на север до юго-восточного угла квартала 10 Рощинского лесничества, далее на запад по южной границе квартала 10 Октябрьского участкового лесничества до юго-западного угла квартала 10 Октябрьского участкового лесничества.

- Западная: От юго-западного угла квартала 10 Октябрьского участкового лесничества в северном направлении по западной границе кварталов 10 и 6 Октябрьского участкового лесничества до юго-восточного угла квартала 98 Полянского участкового лесничества, далее по южной границе квартала 98 Полянского участкового лесничества на запад до границы землепользования общества с ограниченной ответственностью "Тарасово" и далее в северном направлении по восточной границе землепользования общества с ограниченной ответственностью "Тарасово" до смыкания с западной границей квартала 98 Полянского участкового лесничества, далее в северном направлении по западной границе квартала 98 через земли сельскохозяйственного производственного кооператива "Поляны", магистраль А-125 до западной границы квартала 81 Полянского участкового лесничества, затем в северном направлении по западной границе кварталов 81, 58 и 43 Полянского участкового лесничества до пересечения с проселочной дорогой и далее по проселочной дороге, южной и восточной границам коллективного садоводства Приветнинского карьероуправления до пересечения северной границы квартала 43 Полянского участкового лесничества с восточной границей коллективного садоводства Приветнинского карьероуправления.

Документы

-  Постановление Правительства Ленинградской области от 25.02.2010 №36 «О внесении изменений в постановление Правительства Ленинградской области от 28 января 2008 года N 9 "О государственном природном комплексном заказнике регионального значения "Гладышевский" на территории Ленинградской области"».

ООУ Волховского района (Острова в Ладожском озере)

Район: Волховский

Описание границ участка:

Описание границ участка общедоступных охотничьих угодий «Острова в Ладожском озере» в Волховском районе Ленинградской области.

Площадь 0,04 тыс. га

Острова Ладожского озера: Белой, Жеребец, Жеребчуха, Киревядь, Колюхово, Пайгач, Соболец, Сухо, Торпаков и другие безымянные острова в границах Волховского района.

ООУ Всеволожского района (В районе поселка им. Морозова)

Район: Всеволожский

Описание границ участка:

Описание границ участка общедоступных охотничьих угодий «В п. им. Морозова» во Всеволожском районе Ленинградской области.

Площадь 0,4 тыс. га

- Северная: От точки с координатами 59°58'55,7" с.ш. 31°02'42,9" в.д. на автомобильной дороге А-120, вблизи поселка им. Морозова, общим направлением на юго-восток по прямой до берега Ладожского озера в точку с координатами 59°58'33,2" с.ш. 31°04'17,2" в.д.
- Восточная: От точки с координатами 59°58'33,2" с.ш. 31°04'17,2" в.д. общим направлением на юго-запад по берегу Ладожского озера до берега реки Невы в точке с координатами 59°57'13" с.ш. 31°01'46" в.д. Далее на юго-восток прямыми отрезками через акваторию реки Невы по точкам с координатами 59°57'07" с.ш. 31°01'58" в.д., 59°57'0,4" с.ш. 31°01'43,5" в.д.
- Южная: От точки с координатами 59°57'0,4" с.ш. 31°01'43,5" в.д. общим направлением на северо-запад прямыми отрезками через точки с координатами 59°57'08,5" с.ш. 31°01'37" в.д., 59°57'35,75" с.ш. 31°01'53,36" в.д. до железной дороги Всеволожск – Дубровка. Далее на север по железной дороге Всеволожск – Дубровка до пересечения с автомобильной дорогой А-120.
- Западная: От пересечения автомобильной дороги А-120 с железной дорогой Всеволожск – Дубровка общим направлением на северо-запад по автомобильной дороге А-120 через поселок им. Морозова до точки с координатами 59°58'55,7" с.ш. 31°02'42,9" в.д.

Проект описания границ в соответствии с приказом Минприроды России от 06.08.2010 г. № 306 «Об утверждении требований к описанию границ охотничьих угодий» (В связи с исключением населенных пунктов) участка общедоступных охотничьих угодий «В п. им. Морозова» на части территории Всеволожского района Ленинградской области.

Площадь 0,07 тыс. га

- Северная: От точки с координатами 59°58'55,7" с.ш. 31°02'42,9" в.д. на автомобильной дороге А-120, вблизи поселка им. Морозова, общим направлением на юго-восток по прямой до берега Ладожского озера в точку с координатами 59°58'33,2" с.ш. 31°04'17,2" в.д.
- Восточная: От точки с координатами 59°58'33,2" с.ш. 31°04'17,2" в.д. общим направлением на юго-запад по берегу Ладожского озера до берега реки Невы в точке с координатами 59°57'13" с.ш. 31°01'46" в.д. Далее на юго-восток прямыми отрезками через акваторию реки Невы по точкам с координатами 59°57'07" с.ш. 31°01'58" в.д., 59°57'0,4" с.ш. 31°01'43,5" в.д.
- Южная: От точки с координатами 59°57'0,4" с.ш. 31°01'43,5" в.д. общим направлением на северо-запад прямыми отрезками через точки с координатами 59°57'08,5" с.ш. 31°01'37" в.д., 59°57'35,75" с.ш. 31°01'53,36" в.д. до железной дороги Всеволожск – Дубровка. Далее на север по железной дороге Всеволожск – Дубровка до пересечения с автомобильной дорогой А-120.

- Западная: От пересечения автомобильной дороги А-120 с железной дорогой Всеволожск – Дубровка общим направлением на северо-запад по автомобильной дороге А-120 через поселок им. Морозова до точки с координатами 59°58'55,7" с.ш. 31°02'42,9" в.д.

Из территории участка исключаются земли населенных пунктов в границах, установленных ПЗЗ МО Морозовское ГП, в том числе: им. Морозова, Шереметьевка, Кошикино.

ООУ Выборгского района (В районе Госграница-Сайменский канал-Выборг)

Район: Выборгский

Описание границ участка:

Описание границ участка общедоступных охотничьих угодий «Госграница-Сайменский канал - Выборг» в Выборгском районе Ленинградской области.

Площадь 62,4 тыс. га

- Северная: От северо-западного угла квартала 4 Калининского участкового лесничества Северо-Западного лесничества общим направлением на северо-восток по линии государственной границы до автомобильной дороги, следующей от госграницы на п. Топольки, и далее на юго-восток по автомобильной дороге на п.Топольки до пересечения западной границы квартала 2 Селезневского участкового лесничества Северо-западного лесничества.
- Восточная: От пересечения автомобильной дорогой на п.Топольки до западной границы квартала 2 Селезневского участкового лесничества общим направлением на юго-запад по западной границе квартала 2 Селезневского участкового лесничества, по северной границе квартала 16, по северной и западной границам квартала 15, по северной границе квартала 21, по северным и западным границам кварталов 20 и 27 до автомобильной дороги Топольки – автодорога А-124. Далее общим направлением на запад по автодороге до пересечения северной границы квартала 63 Светогорского участкового лесничества Северо-Западного лесничества. Далее общим направлением на юго-восток по северной границе кварталов 63, 70 69, по северной и западной границам квартала 68 Светогорского участкового лесничества, по северным границам кварталов 5 и 4 Лесогорского участкового лесничества Северо-Западного лесничества до грунтовой дороги, следующей к мосту через р.Вуокса, далее на юго-запад по грунтовой дороге пересекая реку Вуокса до северной границы квартала 16 Лесогорского участкового лесничества, далее на юго-запад по северным и западным границам кварталов 16 и 19 Лесогорского участкового лесничества. Далее на юго-запад по прямой через квартал 4 Селезневского участкового лесничества до северо-восточного угла квартала 32 Лесогорского участкового лесничества, далее общим направлением на юго-запад по северным и западным границам кварталов 32 и 31 Лесогорского участкового лесничества до юго-западного угла квартала 31 Лесогорского участкового лесничества. Далее на юг по прямой до северо-восточного угла квартала 47 Лесогорского участкового лесничества. Далее на юго-запад по восточным границам кварталов 47, 56, 66, 76, 80, 81 Лесогорского участкового лесничества, по северной границе квартала 53 Комсомольского участкового лесничества Северо-Западного лесничества до автодороги Сторожевое – Дружноселье. По автодороге Сторожевое – Дружноселье на юго-запад до перекрестка с грунтовой дорогой на п. Дроздово. Далее на юго-запад по прямой до юго-восточного угла квартала 44 Комсомольского участкового лесничества, далее по юго-восточным границам кварталов 44, 34, 43, 42, по юго-восточной границе квартала 42, по северо-западным границам кварталов 41, 40 Комсомольского участкового лесничества до северо-западного угла квартала 40 Комсомольского участкового лесничества. Далее на юго-восток по восточным границам кварталов 76, 87, 98, 111, 119, 129, 139, 147 Калининского участкового лесничества до пересечения автодороги А-127. Далее на юго-восток по автодороге А-127 до пересечения железной дороги Выборг-Каменогорск (в п. Пальцево). По железной дороге на юго-запад до пересечения р. Перовка. Далее вверх по течению реки Перовка по

ее среднему течению до пересечения железной дороги Санкт-Петербург-Выборг (214 квартал Черкасовского участкового лесничества, Рошинского лесничества).

- Южная: От пересечения реки Перовка железной дорогой Санкт-Петербург-Выборг на северо-запад по северной и западной границам квартала 214 Черкасовского участкового лесничества, по северным границам кварталов 5, 4, 3, 2, 1, по западным границам кварталов 1, 6, 7, 13 Боровского участкового лесничества Ладожского лесничества (леса обороны) автодороги А-125.
- Западная: По автодороге А-125 общим направлением на северо-запад до грунтовой дороги на п. Свердлово. Далее по грунтовой дороге общим направлением на запад через п. Свердлово до пересечения р. Матросовка. Данее на северо-запад вниз по течению р.Матросовка по ее среднему течению до впадения в Выборгский залив, Далее общим направлением на север по берегу Выборгского залива Сайменского канала, по восточному берегу Сайменского канала до моста через Сайменский канал, далее пересекая Сайменский канал до его западного берега общим направлением на юго-запад по западному берегу Сайменского канала и северному берегу Выборгского залива до северной границы квартала 157 Большепольского участкового лесничества Северо-Западного лесничества. Далее общим направлением на север по северным границам кварталов 157, 153 восточным границам кварталов 146, 141, 126 Большепольского участкового лесничества до грунтовой дороги Харитоново-Заречье. По грунтовой дороге в направлении п.Заречье до пересечения южной границы квартала 163 Лужайского участкового лесничества Северо-Западного лесничества, далее по западной и северной границам квартала 163, по восточным границам кварталов 162, 150, по юго-восточным границам кварталов 134 и 133 Лужайского участкового лесничества до южного угла квартала 133 Лужайского участкового лесничества. Далее на юго-запад по прямой через 64 квартал Селезневского участкового лесничества до пересечения автодороги Селезнево-Усадище с грунтовой дорогой (в квартале 138 Лужайского участкового лесничества). Далее по грунтовой дороге на юго-запад до восточной границы квартала 156 Лужайского участкового лесничества. Далее общим направлением на север по восточным границам кварталов 156, 126, 112, 93, 94, по восточной и северной границам квартала 95, по восточным границам кварталов 84 и 85 Лужайского участкового лесничества до восточного угла квартала 85 Лужайского участкового лесничества. Далее на юг по северо-восточной границе квартала 98, по северо-восточной и юго-восточной границам квартала 115 Лужайского участкового лесничества до автодороги Лужайка-Селезнево. По автодороге на юго-восток до пересечения восточной границы квартала 131 Калининского участкового лесничества. Далее на северо-восток по прямой до юго-западного угла квартала 132 Калининского участкового лесничества. Далее на северо-восток по юго-восточным границам кварталов 132, 133, по северо-западным границам кварталов 144, 145, 138 Калининского участкового лесничества до северного угла квартала 138 Калининского участкового лесничества (с выходом на автодорогу А-127). Далее общим направлением на север по автодороге А-127 до северной границы квартала 30 Калининского участкового лесничества, далее общим направлением на запад по северным границам кварталов 30, 22, 21, 20, 19 до пересечения р.Малиновка. Далее вверх по течению р. Малиновка до северо-западного угла квартала 4 Калининского участкового лесничества.

Проект описания границ в соответствии с приказом Минприроды России от 06.08.2010 г. № 306 «Об утверждении требований к описанию границ охотничьих угодий» (В связи с исключением населенных пунктов) участка общедоступных охотничьих угодий «Госграница-Сайменский канал - Выборг» на части территории Выборгского района Ленинградской области.


Площадь 46,3 тыс. га

- Северная: От северо-западного угла квартала 4 Калининского участкового лесничества Северо-Западного лесничества общим направлением на северо-восток по линии государственной границы до автомобильной дороги, следующей от госграницы на п. Топольки, и далее на юго-восток по автомобильной дороге на п. Топольки до пересечения западной границы квартала 2 Селезневского участкового лесничества Северо-западного лесничества.
- Восточная: От пересечения автомобильной дорогой на п. Топольки до западной границы квартала 2 Селезневского участкового лесничества общим направлением на юго-запад по западной границе квартала 2 Селезневского участкового лесничества, по северной границе квартала 16, по северной и западной границам квартала 15, по северной границе квартала 21, по северным и западным границам кварталов 20 и 27 до автомобильной дороги Топольки – автодорога А-124. Далее общим направлением на запад по автодороге до пересечения северной границы квартала 63 Светогорского участкового лесничества Северо-Западного лесничества. Далее общим направлением на юго-восток по северной границе кварталов 63, 70 69, по северной и западной границам квартала 68 Светогорского участкового лесничества, по северным границам кварталов 5 и 4 Лесогорского участкового лесничества Северо-Западного лесничества до грунтовой дороги, следующей к мосту через р. Вуокса, далее на юго-запад по грунтовой дороге, пересекая реку Вуокса до северной границы квартала 16 Лесогорского участкового лесничества, далее на юго-запад по северным и западным границам кварталов 16 и 19 16 Лесогорского участкового лесничества. Далее на юго-запад по прямой через квартал 4 Селезневского участкового лесничества до северо-восточного угла квартала 32 Лесогорского участкового лесничества, далее общим направлением на юго-запад по северным и западным границам кварталов 32 и 31 Лесогорского участкового лесничества до юго-западного угла квартала 31 Лесогорского участкового лесничества. Далее на юг по прямой до северо-восточного угла квартала 47 Лесогорского участкового лесничества. Далее на юго-запад по восточным границам кварталов 47, 56, 66, 76, 80, 81 Лесогорского участкового лесничества, по северной границе квартала 53 Комсомольского участкового лесничества Северо-Западного лесничества до автодороги Сторожевое – Дружноселье. По автодороге Сторожевое – Дружноселье на юго-запад до перекрестка с грунтовой дорогой на п. Дроздово. Далее на юго-запад по прямой до юго-восточного угла квартала 44 Комсомольского участкового лесничества, далее по юго-восточным границам кварталов 44, 34, 43, 42, по юго-восточной границе квартала 42, по северо-западным границам кварталов 41, 40 Комсомольского участкового лесничества до северо-западного угла квартала 40 Комсомольского участкового лесничества. Далее на юго-восток по восточным границам кварталов 76, 87, 98, 111, 119, 129, 139, 147 Калининского участкового лесничества до пересечения автодороги А-127. Далее на юго-восток по автодороге А-127 до пересечения железной дороги Выборг-Каменогорск (в п. Пальцево). По железной дороге на юго-запад до пересечения р. Перовка. Далее вверх по течению реки Перовка по ее среднему течению до пересечения железной дороги Санкт-Петербург-Выборг (214 квартал Черкасовского участкового лесничества, Роцинского лесничества).
- Южная: От пересечения реки Перовка железной дорогой Санкт-Петербург-Выборг на северо-запад по северной и западной границам квартала 214 Черкасовского участкового лесничества, по северным границам кварталов 5, 4, 3, 2, 1, по западным границам кварталов 1, 6, 7, 13 Боровского участкового лесничества Ладожского лесничества (леса обороны) автодороги А-125.
- Западная: По автодороге А-125 общим направлением на северо-запад до грунтовой дороги на п. Свердлово. Далее по грунтовой дороге общим направлением на запад через п. Свердлово до пересечения р. Матросовка. Далее на северо-запад вниз по течению р. Матросовка по ее среднему течению до впадения в Выборгский залив, Далее общим направлением на север по берегу Выборгского залива Сайменского канала, по восточному берегу Сайменского канала до моста через Сайменский канал, далее пересекая

Сайменский канал до его западного берега общим направлением на юго-запад по западному берегу Сайменского канала и северному берегу Выборгского залива до северной границы квартала 157 Большепольского участкового лесничества Северо-Западного лесничества. Далее общим направлением на север по северным границам кварталов 157, 153 восточным границам кварталов 146, 141, 126 Большепольского участкового лесничества до грунтовой дороги Харитоново-Заречье. По грунтовой дороге в направлении п. Заречье до пересечения южной границы квартала 163 Лужайского участкового лесничества Северо-Западного лесничества, далее по западной и северной границам квартала 163, по восточным границам кварталов 162, 150, по юго-восточным границам кварталов 134 и 133 Лужайского участкового лесничества до южного угла квартала 133 Лужайского участкового лесничества. Далее на юго-запад по прямой через 64 квартал Селезневского участкового лесничества до пересечения автодороги Селезнево-Усадище с грунтовой дорогой (в квартале 138 Лужайского участкового лесничества). Далее по грунтовой дороге на юго-запад до восточной границы квартала 156 Лужайского участкового лесничества. Далее общим направлением на север по восточным границам кварталов 156, 126, 112, 93, 94, по восточной и северной границам квартала 95, по восточным границам кварталов 84 и 85 Лужайского участкового лесничества до восточного угла квартала 85 Лужайского участкового лесничества. Далее на юг по северо-восточной границе квартала 98, по северо-восточной и юго-восточной границам квартала 115 Лужайского участкового лесничества до автодороги Лужайка-Селезнево. По автодороге на юго-восток до пересечения восточной границы квартала 131 Калининского участкового лесничества. Далее на северо-восток по прямой до юго-западного угла квартала 132 Калининского участкового лесничества. Далее на северо-восток по юго-восточным границам кварталов 132, 133, по северо-западным границам кварталов 144, 145, 138 Калининского участкового лесничества до северного угла квартала 138 Калининского участкового лесничества (с выходом на автодорогу А-127). Далее общим направлением на север по автодороге А-127 до северной границы квартала 30 Калининского участкового лесничества, далее общим направлением на запад по северным границам кварталов 30, 22, 21, 20, 19 до пересечения р. Малиновка. Далее вверх по течению р. Малиновка до северо-западного угла квартала 4 Калининского участкового лесничества.

Из территории участка исключаются земли населенных пунктов в границах, установленных генеральными планами МО Каменогорское ГП, МО город Выборг, ПЗЗ МО Светогорское ГП, МО Гончаровское СП, МО Селезневское СП, МО Советское ГП, в том числе: Светогорск, Гаврилово, Гончарово, Перово, Лебедевка, Смирново, Пальцево, Толоконниково, Черкасово, Красный Холм, Лужайка, Новинка, Отрадное, Кравцово, Заречное, Яшино, Усадище, Матросово, Сверждлово, Соколиное, территории коттеджной застройки.

Документы:

-  Постановление Правительства Ленинградской области от 12.12.2016 №482 «О государственном природном заказнике регионального значения "Анисимовские озера"».

ООУ Выборгского района (Острова Финского и Выборгского заливов)

Район: Выборгский



Описание границ участка:

Описание границ участка общедоступных охотничьих угодий «Острова Финского и Выборгского заливов» в Выборгском районе Ленинградской области.

Площадь 3,0 тыс. га

- Острова Финского и Выборгского заливов в границах Выборгского района за исключением островов, входящих в состав государственного природного заповедника "Восток Финского залива" (Долгий Камень, Копытин, Большой Фискарь, Скала Халли), государственных заказников регионального уровня значимости «Березовые острова», «Выборгский», памятника природы «Остров Густой», островов Крепыш и Новик, переданных в пользование ООО «Паксан» и территории г. Высоцк в границах, установленных генеральным планом Высоцкого ГП.

Документы:

-  Постановление Правительства Ленинградской области от 14.05.2012 №157 «Об организации государственного природного комплексного заказника "Кивипарк" в Выборгском районе Ленинградской области».
-  Постановление Правительства Ленинградской области от 12.12.2016 №481 «Об организации природного парка "Вепский лес" в Ленинградской области».

ООУ Выборгского района (Район п. Большое Поле)

Район: Выборгский

Описание границ участка:

Описание границ участка общедоступных охотничьих угодий «Район п. Большое Поле» в Выборгском районе Ленинградской области.

Площадь 1,7 тыс. га

- Северная: От северо-западного угла квартала 90 Большепольского участкового лесничества Северо-Западного лесничества общим направлением на восток по северной границе квартала 90, южной границе квартала 77, северной границе квартала 121, северо-восточным границам кварталов 121 и 138 Большепольского участкового лесничества до восточного угла квартала 138 Большепольского участкового лесничества.
- Восточная: От восточного угла квартала 138 Большепольского участкового лесничества общим направлением на юг по юго-восточной границе квартала 138, северной границе квартала 137, северной и восточной границам квартала 143 Большепольского участкового лесничества, восточной границе квартала 76 Селезневского участкового лесничества Северо-Западного лесничества до юго-восточного угла квартала 76 Селезневского участкового лесничества (с выходом на берег Выборгского залива).
- Южная: От юго-восточного угла квартала 76 Селезневского участкового лесничества общим направлением на запад по берегу Выборгского залива до юго-западного угла квартала 134 Большепольского участкового лесничества.
- Западная: От юго-западного угла квартала 134 Большепольского участкового лесничества. Общим направлением на север по восточной границе квартала 134 Большепольского участкового лесничества, восточной границе квартала 75 Селезневского участкового лесничества, по восточной границе квартала 134 Большепольского участкового лесничества (пересекая автодорогу Е-18), по восточной границе квартала 74 Селезневского участкового лесничества до пресечения автодороги, связывающей автодорогу Е-18 и п. Большое Поле. Далее по автодороге на восток до южного угла квартала 119 Большепольского участкового лесничества, далее по юго-западной границе квартала 119, западной границе квартала 111 Большепольского участкового лесничества, до северо-западного угла квартала 111 Большепольского участкового лесничества, далее на северо-восток по прямой через квартал 74 Селезневского участкового лесничества до юго-западного угла квартала 74 Большепольского участкового лесничества, далее на восток по прямой до юго-восточного угла квартала 75 Большепольского участкового лесничества, далее на север до северо-западного угла квартала 90 Большепольского участкового лесничества.

Проект описания границ в соответствии с приказом Минприроды России от 06.08.2010 г. № 306 «Об утверждении требований к описанию границ охотничьих угодий» (В связи с исключением населенных пунктов) участка общедоступных охотничьих угодий «Район п. Большое Поле» на части территории Выборгского района Ленинградской области.

Площадь 1,4 тыс. га

- Северная: От северо-западного угла квартала 90 Большепольского участкового лесничества Северо-Западного лесничества общим направлением на восток по северной

границе квартала 90, южной границе квартала 77, северной границе квартала 121, северо-восточным границам кварталов 121 и 138 Большепольского участкового лесничества до восточного угла квартала 138 Большепольского участкового лесничества.

- Восточная: От восточного угла квартала 138 Большепольского участкового лесничества общим направлением на юг по юго-восточной границе квартала 138, северной границе квартала 137, северной и восточной границам квартала 143 Большепольского участкового лесничества, восточной границе квартала 76 Селезневского участкового лесничества Северо-Западного лесничества до юго-восточного угла квартала 76 Селезневского участкового лесничества (с выходом на берег Выборгского залива).
- Южная: От юго-восточного угла квартала 76 Селезневского участкового лесничества общим направлением на запад по берегу Выборгского залива до юго-западного угла квартала 134 Большепольского участкового лесничества.
- Западная: От юго-западного угла квартала 134 Большепольского участкового лесничества. Общим направлением на север по восточной границе квартала 134 Большепольского участкового лесничества, восточной границе квартала 75 Селезневского участкового лесничества, по восточной границе квартала 134 Большепольского участкового лесничества (пересекая автодорогу Е-18), по восточной границе квартала 74 Селезневского участкового лесничества до пресечения автодороги, связывающей автодорогу Е-18 и п. Большое Поле. Далее по автодороге на восток до южного угла квартала 119 Большепольского участкового лесничества, далее по юго-западной границе квартала 119, западной границе квартала 111 Большепольского участкового лесничества, до северо-западного угла квартала 111 Большепольского участкового лесничества, далее на северо-восток по прямой через квартал 74 Селезневского участкового лесничества до юго-западного угла квартала 74 Большепольского участкового лесничества, далее на восток по прямой до юго-восточного угла квартала 75 Большепольского участкового лесничества, далее на север до северо-западного угла квартала 90 Большепольского участкового лесничества.

Из территории участка исключаются земли населенных пунктов в границах, установленных ПЗЗ МО Селезневское СП, в том числе: Большое Поле, Подборовье, территории коттеджной застройки.

**ООУ Выборгского района
(Территория, прилегающая к заказнику «Выборгский»)**

Район: Выборгский

Описание границ участка:

Описание границ участка общедоступных охотничьих угодий «Смежество с заказником Выборгский» в Выборгском районе Ленинградской области.

Площадь 0,7 тыс. га

- Северная: От северо-западного угла квартала 98 Приморского участкового лесничества Рошинского лесничества общим направлением на северо-восток по северным границам кварталов 98, 99, 100 Приморского участкового лесничества до северо-восточного угла квартала 100 Приморского участкового лесничества.
- Восточная: От северо-восточного угла квартала 100 Приморского участкового лесничества общим направлением на юго-восток по восточной границе квартала 100 Приморского участкового лесничества, по восточной границе квартала 13 Глебычевского участкового лесничества Рошинского лесничества, по восточной границе квартала 20 Рябовского участкового лесничества Рошинского лесничества, по восточной границе квартала 15 Глебычевского участкового лесничества, по восточной границе квартала 20 Рябовского участкового лесничества до северо-восточного угла квартала 17 Глебычевского участкового лесничества.
- Южная: От северо-восточного угла квартала 17 Глебычевского участкового лесничества общим направлением на запад по северной границе квартала 17 Глебычевского участкового лесничества до грунтовой дороги Годуновка (нежил.) - Прибылово. Далее общим направлением на юго-запад по грунтовой дороге через поселок Годуновка до пересечения с лесной дорогой Годуновка (нежил.) – Каменка. Далее на юго-запад по прямой в точку с координатами 60°27'13,9" с.ш., 28°31'51,2" в.д. (западный берег полуострова Киперорт).
- Западная: От точки с координатами 60°27'13,9" с.ш., 28°31'51,2" в.д. общим направлением на северо-запад по берегу Финского залива до северо-западного угла квартала 98 Приморского участкового лесничества.

ООУ Выборгского района (Участок «Полянский»)

Район: Выборгский

Описание границ участка:

Описание границ участка общедоступных охотничьих угодий «Полянский» в Выборгском районе Ленинградской области.

Площадь 58,55 тыс. га

- Северная: От северо-западного угла квартала 56 Чапаевского участкового лесничества Рошинского лесничества на восток по северным границам кварталов 56, 57 58 Чапаевского участкового лесничества до пересечения северной границы квартала 58 грунтовой дорогой на п. Глубокое, далее общим направлением на юго-восток по грунтовой дороге через населенные пункты Глубокое, Староселье, Нагорное до пересечения с автодорогой Кирилловское – Красносельское. Далее по автодороге Кирилловское – Красносельское общим направлением на восток до пересечения с автодорогой А-122. Далее по автодороге А-122 общим направлением на юго-восток через п. Подгорье до пересечения с автодорогой, связывающей автодороги А-122 и Е-18 (М-1) через п. Цвелодубово.
- Восточная: По автомобильной дороге общим направлением на юг через п. Цвелодубово, пересекая автодорогу Е-18 до п. Рошино. Далее по автодороге Рошино-Первомайское общим направлением на северо-восток до пересечения с автодорогой Е-18. Далее по автодороге Е-18 общим направлением на юго-восток через п.Огоньки до пресечения с автодорогой А-120. Далее по автодороге А-120 общим направлением на юго-запад через п. Горки до пересечения административной границы Ленинградской области и г. Санкт-Петербург.
- Южная: От пересечения административной границы Ленинградской области и г. Санкт-Петербург автодорогой А-120, общим направлением на запад по административной границе Ленинградской области до берега Финского залива, далее по берегу Финского залива до автомобильной дороги Зеленая Роща – оз. Красногвардейское.
- Западная: По автомобильной дороге общим направлением на север через п. Зеленая роща до южного берега озера Красногвардейское. Далее общим направлением на северо-запад по юго-западному берегу озера Красногвардейское до впадения р. Красавка, далее по реке Красавка вверх по ее течению до восточного берега озера Краснофлотское. Далее через озеро Краснофлотское по прямой на восток с выходом на северо-западный угол квартала 85 Рябовского участкового лесничества Рошинского лесничества (западный берег озера Краснофлотское). Далее общим направлением на северо-восток по северной границе квартала 85 Рябовского участкового лесничества до автодороги Сосновый Бор – Канельярви. Далее по автодороге Сосновый Бор – Канельярви, общим направлением на восток через п. Поляны, Семиозерье до пересечения железной дороги Санкт-Петербург – Выборг в п. Канельярви. Далее по линии железной дороги на север до северо-западного угла квартала 56 Чапаевского участкового лесничества.

Из территории исключаются участки, занятые государственными природными заказниками Гладышевский и Линдуловская роща.

Проект описания границ в соответствии с приказом Минприроды России от 06.08.2010 г. № 306 «Об утверждении требований к описанию границ охотничьих угодий» (В связи с исключением населенных пунктов) участка общедоступных охотничьих угодий «Полянский» на части территории Выборгского района Ленинградской области.


Площадь 54,5 тыс. га

- Северная: От северо-западного угла квартала 56 Чапаевского участкового лесничества Рощинского лесничества на восток по северным границам кварталов 56, 57 58 Чапаевского участкового лесничества до пересечения северной границы квартала 58 грунтовой дорогой на п. Глубокое, далее общим направлением на юго-восток по грунтовой дороге через населенные пункты Глубокое, Староселье, Нагорное до пересечения с автодорогой Кирилловское – Красносельское. Далее по автодороге Кирилловское – Красносельское общим направлением на восток до пересечения с автодорогой А-122. Далее по автодороге А-122 общим направлением на юго-восток через п. Подгорье до пересечения с автодорогой, связывающей автодороги А-122 и Е-18 (М-1) через п. Цвелодубово.
- Восточная: По автомобильной дороге общим направлением на юг через п. Цвелодубово, пересекая автодорогу Е-18 до п. Рошино. Далее по автодороге Рошино-Первомайское общим направлением на северо-восток до пересечения с автодорогой Е-18. Далее по автодороге Е-18 общим направлением на юго-восток через п. Огоньки до пресечения с автодорогой А-120. Далее по автодороге А-120 общим направлением на юго-запад через п. Горки до пересечения административной границы Ленинградской области и г. Санкт-Петербург.
- Южная: От пересечения административной границы Ленинградской области и г. Санкт-Петербург автодорогой А-120, общим направлением на запад по административной границе Ленинградской области до берега Финского залива, далее по берегу Финского залива до автомобильной дороги Зеленая Роща – оз. Красногвардейское.
- Западная: По автомобильной дороге общим направлением на север через п. Зеленая роща до южного берега озера Красногвардейское. Далее общим направлением на северо-запад по юго-западному берегу озера Красногвардейское до впадения р. Красавка, далее по реке Красавка вверх по ее течению до восточного берега озера Краснофлотское. Далее через озеро Краснофлотское по прямой на восток с выходом на северо-западный угол квартала 85 Рябовского участкового лесничества Рощинского лесничества (западный берег озера Краснофлотское). Далее общим направлением на северо-восток по северной границе квартала 85 Рябовского участкового лесничества до автодороги Сосновый Бор – Канельярви. Далее по автодороге Сосновый Бор – Канельярви, общим направлением на восток через п. Поляны, Семиозерье до пересечения железной дороги Санкт-Петербург – Выборг в п. Канельярви. Далее по линии железной дороги на север до северо-западного угла квартала 56 Чапаевского участкового лесничества.

Из территории исключаются участки, занятые государственными природными заказниками Гладышевский и Линдуловская роща.

Из территории участка исключаются земли населенных пунктов в границах, установленных ПЗЗ МО Кирилловское СП, МО Красносельское СП, МО Первомайское СП, МО Полянское СП, МО Рощинское СП, в том числе: Кирилловское, Заводской, Кирпичный, Горки, Ильичево, Решетниково, Пески, Семиозерье, Тарасово, Ганино, Нахимовское, Канельярви, Лебяжье, Овсяное, Победа, Цвелодубово, Поляны, Яковлево, Рошино.

Документы:

-  Постановление Администраций муниципального образования Выборгский район Ленинградской области от 26.12.2008 №7458 «Об образовании особо охраняемой природной территории местного значения "Заказник Иллола"»

ООУ Гатчинского района (В районе п. Озерешно)

Район: Гатчинский

Описание границ участка:

Описание границ участка общедоступных охотничьих угодий «В районе п. Озерешно» в Гатчинском районе Ленинградской области.

Площадь 0,7 тыс. га

- Северная: От пересечения реки Кременка с железной дорогой Гатчина – Толмачово общим направлением на восток вниз по течению реки Кременка до пересечения с автомобильной дорогой Озерешно – Нестерково в поселке Озерешно.
- Восточная: От пересечения реки Кременка с автодорогой Озерешно – Нестерково общим направлением на юг вниз по течению реки Кременка до безымянного притока в квартале 37 Чащинского участкового лесничества Гатчинского лесничества.
- Южная: От места слияния безымянного притока с рекой Кременка общим направлением на запад вверх по течению безымянного ручья до железной дороги Гатчина – Толмачово.
- Западная: От пересечения железной дороги Гатчина – Толмачово с безымянным ручьем общим направлением на север по железной дороге до реки Кременка.

Проект описания границ в соответствии с приказом Минприроды России от 06.08.2010 г. № 306 «Об утверждении требований к описанию границ охотничьих угодий» (В связи с исключением населенных пунктов) участка общедоступных охотничьих угодий «В районе п. Озерешно» на части территории Гатчинского района Ленинградской области.

Площадь 0,7 тыс. га

- Северная: От пересечения реки Кременка с железной дорогой Гатчина – Толмачово общим направлением на восток вниз по течению реки Кременка до пересечения с автомобильной дорогой Озерешно – Нестерково в поселке Озерешно.
- Восточная: От пересечения реки Кременка с автодорогой Озерешно – Нестерково общим направлением на юг вниз по течению реки Кременка до безымянного притока в квартале 37 Чащинского участкового лесничества Гатчинского лесничества.
- Южная: От места слияния безымянного притока с рекой Кременка общим направлением на запад вверх по течению безымянного ручья до железной дороги Гатчина – Толмачово.
- Западная: От пересечения железной дороги Гатчина – Толмачово с безымянным ручьем общим направлением на север по железной дороге до реки Кременка.

Из территории участка исключаются земли населенных пунктов в границах, установленных генеральным планом МО Вырицкое ГП, в том числе: Озерешно, Ольховец.

ООУ Гатчинского района (В районе п. Сиверский)

Район: Гатчинский

Описание границ участка:

Описание границ участка общедоступных охотничьих угодий «В районе п. Сиверский» в Гатчинском районе Ленинградской области.

Площадь 10,9 тыс. га

- Северная: От пересечения северной границы квартала 2 Карташевского участкового лесничества Гатчинского лесничества автодорогой Р-40 общим направлением на восток по автодороге Р-40 через п. Куровицы до северо-западного угла квартала 1 Дружносельского участкового лесничества Гатчинского лесничества.
- Восточная: От северо-западного угла квартала 1 Дружносельского участкового лесничества общим направлением на юг по западным границам кварталов 1, 4, 9, 18, 25, по северным границам кварталов 30, 29, 28, по западным границам кварталов 28, 40, по северной и западной границам квартала 47, по западной и южной границам квартала 54, по южным границам кварталов 55, 56 Дружносельского участкового лесничества до р. Орлинка, далее вверх по течению р. Орлинка по ее среднему течению до оз. Орлинское, далее по восточному берегу оз. Орлинское до северо-западного угла квартала 50 Орлинского участкового лесничества Гатчинского лесничества
- Южная: От северо-западного угла квартала 50 Орлинского участкового лесничества общим направлением на юго-запад по западной и южной границам квартала 50 Орлинского участкового лесничества, западным границам кварталов 48, 56, 62, северным границам кварталов 69, 80, 47, 46, 87, 95 Дивенского участкового лесничества Гатчинского лесничества до пересечения железной дороги Гатчина – Луга.
- Западная: По железной дороге Гатчина-Луга на север по железной дороге до пересечения автодороги Р-40. Далее по автодороге Р-40 на северо-восток через п. Сиверская до северо-западного угла квартала 5 Карташевского участкового лесничества, по южным границам кварталов 5, 6, по восточным границам кварталов 6, 4, 2 Карташевского участкового лесничества до автодороги Р-40.

Проект описания границ в соответствии с приказом Минприроды России от 06.08.2010 г. № 306 «Об утверждении требований к описанию границ охотничьих угодий» (В связи с исключением населенных пунктов) участка общедоступных охотничьих угодий «В районе п. Сиверский» на части территории Гатчинского района Ленинградской области.

Площадь 9,8 тыс. га


- Северная: От пересечения северной границы квартала 2 Карташевского участкового лесничества Гатчинского лесничества автодорогой Р-40 общим направлением на восток по автодороге Р-40 через п. Куровицы до северо-западного угла квартала 1 Дружносельского участкового лесничества Гатчинского лесничества.
- Восточная: От северо-западного угла квартала 1 Дружносельского участкового лесничества общим направлением на юг по западным границам кварталов 1, 4, 9, 18, 25, по северным границам кварталов 30, 29, 28, по западным границам кварталов 28, 40, по северной и западной границам квартала 47, по западной и южной границам квартала 54, по южным границам кварталов 55, 56 Дружносельского участкового лесничества до р.

Орлинка, далее вверх по течению р. Орлинка по ее среднему течению до оз. Орлинское, далее по восточному берегу оз. Орлинское до северо-западного угла квартала 50 Орлинского участкового лесничества Гатчинского лесничества

- Южная: От северо-западного угла квартала 50 Орлинского участкового лесничества общим направлением на юго-запад по западной и южной границам квартала 50 Орлинского участкового лесничества, западным границам кварталов 48, 56, 62, северным границам кварталов 69, 80, 47, 46, 87, 95 Дивенского участкового лесничества Гатчинского лесничества до пересечения железной дороги Гатчина – Луга.
- Западная: По железной дороге Гатчина-Луга на север по железной дороге до пересечения автодороги Р-40. Далее по автодороге Р-40 на северо-восток через п. Сиверская до северо-западного угла квартала 5 Карташевского участкового лесничества, по южным границам кварталов 5, 6, по восточным границам кварталов 6, 4, 2 Карташевского участкового лесничества до автодороги Р-40.

Из территории участка исключаются земли населенных пунктов в границах, установленных генеральным планом МО Дружногорское СП, в том числе: Протасовка, Лязелево, Зайцево, Строганово, Симанково, Кургино, Изора, Лампово, Орлино, Заозерье, Остров, Лампово-2, Лампово-3, Дружная Горка.

Документы:

-  Постановление от 25.12.1996 №494 «О приведении в соответствие с новым природоохранным законодательством Российской Федерации существующей сети особо охраняемых природных территорий Ленинградской области».

ООУ Кингисеппского района (Острова Финского Залива)

Район: Кингисеппский

Описание границ участка:

Описание границ участка общедоступных охотничьих угодий «Острова Финского залива» в Кингисеппском районе Ленинградской области.

Площадь 4.5 тыс. га

- Острова финского залива в границах района (Гогланд, Мощный, Вьюнок, Малый, Кокар, Виргины, Хиски, Родшер, Южный, Чайкин, Кокор, Низкий, Яркий и др.) за исключением островов, входящих в состав государственного природного заповедника "Восток Финского залива" (Малый Тютерс, Большой Тютерс, Виргины, Скала Вигрунд, Сескар)

ООУ Кировского района (Острова в Ладожском озере)

Район: Кировский

Описание границ участка:

Описание границ участка общедоступных охотничьих угодий «Острова Ладожского озера» в Кировском районе Ленинградской области.

Площадь 0,04 тыс. га

- Острова Ладожского озера в границах района (Ореховый, Малый Зеленец, Новый Зеленец, Большой Зеленец, Кареджи и др.)

ООУ Кировского района (Район г. Кировск)

Район: Кировский

Описание границ участка:

Описание границ участка общедоступных охотничьих угодий «Район г. Кировск» в Кировском районе Ленинградской области.

Площадь 22,89 тыс. га

- Северная: От точки с координатами $59^{\circ}57'6,8''$ с.ш. $31^{\circ}1'58''$ в.д., расположенной на истоке реки Невы из акватории Ладожского озера на линии среднего течения реки Невы) по прямой на юго-восток до левого берега реки Невы (в точке с координатами $(59^{\circ}57'1,2''$ с.ш. $31^{\circ}2'12,3''$ в.д.), далее общим направлением на восток по южному берегу Ладожского озера до точки с координатами $59^{\circ}54'46''$ с.ш. $31^{\circ}10'04''$ в.д., далее на юг по прямой до северного берега Новолодожского канала (в точке с координатами $59^{\circ}54'44''$ с.ш. $31^{\circ}10'04''$ в.д.). Далее на запад по северному берегу Новолодожского канала до слияния Новолодожского канала с рекой Нева.
- Восточная: От слияния Новолодожского канала с рекой Нева на юг по левому берегу реки Невы до автомобильной дороги Шлиссельбург – Кировск. По автодороге Шлиссельбург – Кировск общим направлением на юг через населенные пункты Шлиссельбург, Марьино, Кировск до перекрестка с автомобильной дорогой А-120. Далее общим направлением на юго-восток по автодороге А-12 через населенные пункты Кировск, Пухолово до пересечения административной границы Кировского и Тосненского районов Ленинградской области.
- Южная: От пересечения административной границы Кировского и Тосненского районов Ленинградской области автомобильной дорогой А-120 общим направлением на северо-запад по административной границе Кировского и Тосненского районов до точки сопряжения административных границ Кировского и Тосненского районов Ленинградской области с административной границей города Санкт-Петербург, далее по административной границе Кировского района Ленинградской области и Санкт-Петербурга до точки сопряжения административных границ Кировского и Всеволожского районов Ленинградской области с административной границей города Санкт-Петербург (на линии среднего течения реки Невы).
- Западная: От точки сопряжения административных границ Кировского и Всеволожского районов Ленинградской области с административной границей города Санкт-Петербург вверх по течению реки Невы по ее среднему течению (по административной границе Кировского и Всеволожского районов) до истока реки Невы из акватории Ладожского озера.

Проект описания границ в соответствии с приказом Минприроды России от 06.08.2010 г. № 306 «Об утверждении требований к описанию границ охотничьих угодий» (В связи с исключением населенных пунктов) участка общедоступных охотничьих угодий «Район г. Кировск» на части территории Кировского района Ленинградской области.

Площадь 19,1 тыс. га

- Северная: От точки с координатами $59^{\circ}57'6,8''$ с.ш. $31^{\circ}1'58''$ в.д., расположенной на истоке реки Невы из акватории Ладожского озера на линии среднего течения реки Невы)

по прямой на юго-восток до левого берега реки Невы (в точке с координатами (59°57'1,2'' с.ш. 31°2'12,3'' в.д.), далее общим направлением на восток по южному берегу Ладожского озера до точки с координатами 59°54'46'' с.ш. 31°10'04'' в.д., далее на юг по прямой до северного берега Новолодожского канала (в точке с координатами 59°54'44'' с.ш. 31°10'04'' в.д.). Далее на запад по северному берегу Новолодожского канала до слияния Новолодожского канала с рекой Нева.

- Восточная: От слияния Новолодожского канала с рекой Нева на юг по левому берегу реки Невы до автомобильной дороги Шлиссельбург – Кировск. По автодороге Шлиссельбург – Кировск общим направлением на юг через населенные пункты Шлиссельбург, Марьино, Кировск до перекрестка с автомобильной дорогой А-120. Далее общим направлением на юго-восток по автодороге А-12 через населенные пункты Кировск, Пухолово до пересечения административной границы Кировского и Тосненского районов Ленинградской области.
- Южная: От пересечения административной границы Кировского и Тосненского районов Ленинградской области автомобильной дорогой А-120 общим направлением на северо-запад по административной границе Кировского и Тосненского районов до точки сопряжения административных границ Кировского и Тосненского районов Ленинградской области с административной границей города Санкт-Петербург, далее по административной границе Кировского района Ленинградской области и Санкт-Петербурга до точки сопряжения административных границ Кировского и Всеволожского районов Ленинградской области с административной границей города Санкт-Петербург (на линии среднего течения реки Невы).
- Западная: От точки сопряжения административных границ Кировского и Всеволожского районов Ленинградской области с административной границей города Санкт-Петербург вверх по течению реки Невы по ее среднему течению (по административной границе Кировского и Всеволожского районов) до истока реки Невы из акватории Ладожского озера.

Из территории участка исключаются земли населенных пунктов в границах, установленных генеральными планами МО Колтушское СП, МО Дубовское ГП, МО Мгинское ГП, МО Павловское ГП, МО Отраденское ГП, ПЗЗ Никольское ГП, в том числе: Манушкино, Пески, Дубовка, Келколово, Мга, Пухолово, Войтолово, Дачное, Новинка, Горы, Павлово, Отрадное, Никольское.

ООУ Ломоносовского района (Район г. Красное Село)

Район: Ломоносовский

Описание границ участка:

Описание границ участка общедоступных охотничьих угодий «В районе г. Красное Село» в Ломоносовском районе Ленинградской области.

Площадь 48,8 тыс. га

- Северо-Восточная: От пересечения автодорогой А-120 северной границы квартала 62 Иликовского участкового лесничества Павловского лесничества (леса обороны) на восток по северным границам кварталов 62, 63, 64, 65, 66, 67, 68, 69, 70 Иликовского участкового лесничества (по линии ЛЭП) и далее по линии ЛЭП через кварталы 71, 72 Иликовского участкового лесничества до автодороги Р-35. Далее по автодороге Р-35 на юг через п. Петровское до перекрестка с автодорогой Петровское – Оржицы, далее по автодороге Петровское – Оржицы до перекрестка с автодорогой Оржицы – Малое Забородье в п. Оржицы. Далее общим направлением на восток по автодороге Оржицы – Малое Забородье через населенные пункты Оржицы, Малое Забородье, Большое Забородье до перекрестка с грунтовой дорогой на п. Михайловская. Далее на юго-восток по грунтовой дороге через п. Михайловская до автодороги Михайловская – Петродворец. Далее на северо-восток по автодороге Михайловская – Петродворец через населенные пункты Ропша, Кордон 86, Велигонты, Марьино до административной границы Ломоносовского района Ленинградской области и Санкт-Петербурга до точки сопряжения административных границ Ломоносовского и Гатчинского районов Ленинградской области и Санкт-Петербурга.
- Южная: От точки сопряжения административных границ Ломоносовского и Гатчинского районов Ленинградской области и Санкт-Петербурга общим направлением на запад по административной границе Ломоносовского и Гатчинского районов до автодороги М-11 (на участке Витино - Черемыкино). Далее по автодороге М-11 на запад до перекрестка с автодорогой А-120.
- Западная: От перекрестка автодорог М-11 и А-120 на север по автодороге А-120 через п. Зрекино до пересечения автодорогой А-120 северной границы квартала 62 Иликовского участкового лесничества.

Проект описания границ в соответствии с приказом Минприроды России от 06.08.2010 г. № 306 «Об утверждении требований к описанию границ охотничьих угодий» (В связи с исключением населенных пунктов) участка общедоступных охотничьих угодий «В районе г. Красное Село» на части территории Ломоносовского района Ленинградской области.

Площадь 45,3 тыс. га

- Северо-Восточная: От пересечения автодорогой А-120 северной границы квартала 62 Иликовского участкового лесничества Павловского лесничества (леса обороны) на восток по северным границам кварталов 62, 63, 64, 65, 66, 67, 68, 69, 70 Иликовского участкового лесничества (по линии ЛЭП) и далее по линии ЛЭП через кварталы 71, 72 Иликовского участкового лесничества до автодороги Р-35. Далее по автодороге Р-35 на юг через п. Петровское до перекрестка с автодорогой Петровское – Оржицы, далее по автодороге Петровское – Оржицы до перекрестка с автодорогой Оржицы – Малое Забородье в

п.Оржицы. Далее общим направлением на восток по автодороге Оржицы – Малое Забородье через населенные пункты Оржицы, Малое Забородье, Большое Забородье до перекрестка с грунтовой дорогой на п.Михайловская . Далее на юго-восток по грунтовой дороге через п.Михайловская до автодороги Михайловская – Петродворец. Далее на северо-восток по автодороге Михайловская – Петродворец через населенные пункты Ропша, Кордон 86, Велигонты, Марьино до административной границы Ломоносовского района Ленинградской области и Санкт-Петербурга до точки сопряжения административных границ Ломоносовского и Гатчинского районов Ленинградской области и Санкт-Петербурга.

- Южная: От точки сопряжения административных границ Ломоносовского и Гатчинского районов Ленинградской области и Санкт-Петербурга общим направлением на запад по административной границе Ломоносовского и Гатчинского районов до автодороги М-11 (на участке Витино- Черемыкино). Далее по автодороге М-11 на запад до перекрестка с автодорогой А-120.
- Западная: От перекрестка автодорог М-11 и А-120 на север по автодороге А-120 через п. Зрекино до пересечения автодорогой А-120 северной границы квартала 62 Иликовского участкового лесничества.

Из территории участка исключаются земли населенных пунктов в границах, установленных генеральными планами МО Аннинское СП, МО Таицкое СП, МО Низинское СП, МО Горбунковское СП, МО Вилосское СП, МО Русско-Высоцкое СП, МО Кипенское СП, ПЗЗ Оржицкое СП, в том числе: Лесопитомник, Пески, Рюмки, Алакуля, Тимолово, Кемпелево, Капорское, Рапполово, Пигелево, Кутоузи, Иннолово, Большие Томики, Аннино, Гяргино, Нижняя, Тайцы, Хвойный, Марьино, Горбунки, Старые Заводы, Новополе, Средняя Колония, Верхняя Колония, Велигонты, Райкузи, Разбегалово, Петровское, Ильино, Большое Забородье, Малое Забородье, Оржицы, Вильповицы, Новогорелово, Кавелахта, Вилози, Сакколово, Расколово, Аропаккузи, Мурилово, Перекуля, Карвала, Ретселя, Мюреля, Малое Карлино, Русско-Высоцкое, Телези, Черемыкино, Витино, Трудовик, Глухово, Волковицы, Келози, Кипень.

ООУ Лужского района (В северной части района)

Район: Лужский

Описание границ участка:

Описание границ участка общедоступных охотничьих угодий «В северной части района» в Лужском районе Ленинградской области.

Площадь 24,9 тыс. га

- Северная: От перекрестка грунтовых дорог Гусли – Засобье и Крокол – Лединки (в п. Крокол) на восток по грунтовой дороге через п. Лединки до автодороги Сара Лог – Елемно, по автодороге Сара Лог – Елемно на юго-восток до пересечения реки Саба в п. Елемно. Далее на северо-восток вверх по течению реки Саба по ее среднему течению до грунтовой дороги на п.Бельское, далее по грунтовой дороге на п. Захонье и далее пересекая реку Саба до перекрестка с автодорогой Р-39. Далее по автодороге Р-39 на юго-восток через населенные пункты Шаломино, Поля, Высокая Грива, Сабо, Туровка, Красные Горы, Островенка, Ситенка, Толмачово до пересечения железной дороги Гатчина – Луга (в п. Толмачово)
- Восточная: От пересечения автодороги Р-39 и дороги Гатчина – Луга на юг по железной дороге Гатчина – Луга до юго-восточного угла квартала 125 Толмачевского участкового лесничества Лужского лесничества.
- Южная: От юго-восточного угла квартала 125 Толмачевского участкового лесничества общим направлением на запад по южным границам кварталов 125, 124, 123, 122, 121, по западным границам кварталов 120, 11, 95, 79, 77, 34, 32, по северной границе квартала 32 Толмачевского участкового лесничества, по восточным границам кварталов 83,60, 51, по северным границам кварталов 51, 50, 49, 48, 47, 46, 45, 26, 25, 24, по западной границе квартала 24, по северным границам кварталов 43, 41, 40, 39, 23, 22, 21, 12, 6, 2, 1, 3, 9, 8, 7, по западным границам кварталов 13, 28, 61 Мохового участкового лесничества Мичуринского лесничества до пересечения реки Елеминка. Далее вниз по течению реки Елеминка по ее среднему течению до впадения в реку Саба, далее вверх по течению реки Саба по ее среднему течению до оз. Черное, по западному берегу оз. Черное до впадения р. Воя. Вверх по течению реки Воя по ее среднему течению до впадения р. Любоча, вверх по течению р. Любоча по ее среднему течению до пресечения западной границы квартала 49 Сяберского участкового лесничества Лужского лесничества.
- Западная: От пресечения западной границы квартала 49 Сяберского участкового лесничества рекой Любоча общим направлением на север по западным границам кварталов 49, 32 Сяберского участкового лесничества, по южным границам кварталов 39, 51, 64 Николаевского участкового лесничества Лужского лесничества до грунтовой дороги на п. Мужич, далее по грунтовой дороге через п. Мужич до точки с координатами 58°53'35,1" с.ш. 29°2'35,3" в.д. и далее по прямой на северо-восток через р. Саба к перекрестку грунтовых дорог Гусли – Засобье и Крокол – Лединки.

Проект описания границ в соответствии с приказом Минприроды России от 06.08.2010 г. № 306 «Об утверждении требований к описанию границ охотничьих угодий» (В связи с исключением населенных пунктов) участка общедоступных охотничьих угодий «В северной части района» на части территории Лужского района Ленинградской области.

Площадь 24,6 тыс. га

- Северная: От перекрестка грунтовых дорог Гусли – Засобье и Крокол – Лединки (в п. Крокол) на восток по грунтовой дороге через п. Лединки до автодороги Сара Лог – Елемно, по автодороге Сара Лог – Елемно на юго-восток до пересечения реки Саба в п. Елемно. Далее на северо-восток вверх по течению реки Саба по ее среднему течению до грунтовой дороги на п.Бельское, далее по грунтовой дороге на п. Захонье и далее пересекая реку Саба до перекрестка с автодорогой Р-39. Далее по автодороге Р-39 на юго-восток через населенные пункты Шаломино, Поля, Высокая Грива, Сабо, Туровка, Красные Горы, Островенка, Ситенка, Толмачово до пересечения железной дороги Гатчина – Луга (в п. Толмачово)
- Восточная: От пересечения автодороги Р-39 и дороги Гатчина – Луга на юг по железной дороге Гатчина – Луга до юго-восточного угла квартала 125 Толмачевского участкового лесничества Лужского лесничества.
- Южная: От юго-восточного угла квартала 125 Толмачевского участкового лесничества общим направлением на запад по южным границам кварталов 125, 124, 123, 122, 121, по западным границам кварталов 120, 11, 95, 79, 77, 34, 32, по северной границе квартала 32 Толмачевского участкового лесничества, по восточным границам кварталов 83,60, 51, по северным границам кварталов 51, 50, 49, 48, 47, 46, 45, 26, 25, 24, по западной границе квартала 24, по северным границам кварталов 43, 41 40, 39, 23, 22, 21 12, 6, 2, 1, 3, 9, 8, 7, по западным границам кварталов 13, 28, 61 Мохового участкового лесничества Мичуринского лесничества до пересечения реки Елеминка. Далее вниз по течению реки Елеминка по ее среднему течению до впадения в реку Саба, далее вверх по течению реки Саба по ее среднему течению до оз.Черное, по западному берегу оз. Черное до впадения р. Воя. Вверх по течению реки Воя по ее среднему течению до впадения р. Любоча, вверх по течению р. Любоча по ее среднему течению до пресечения западной границы квартала 49 Сяберского участкового лесничества Лужского лесничества.
- Западная: От пресечения западной границы квартала 49 Сяберского участкового лесничества рекой Любоча общим направлением на север по западным границам кварталов 49, 32 Сяберского участкового лесничества, по южным границам кварталов 39, 51, 64 Николаевского участкового лесничества Лужского лесничества до грунтовой дороги на п. Мужич, далее по грунтовой дороге через п. Мужич до точки с координатами 58°53'35,1" с.ш. 29°2'35,3" в.д. и далее по прямой на северо-восток через р. Саба к перекрестку грунтовых дорог Гусли – Засобье и Крокол – Лединки.

Из территории участка исключаются земли населенных пунктов в границах, установленных ПЗЗ МО Толмачевское ГП, в том числе: Заозерье, Замостье, Островенка, Поля, Туровка, Сабо, Красные Горы, Ветчины, Высокая Грива, Ситенка, Толмачево.

ООУ Подпорожского района (В районе п. Игнатовское)

Район: Подпорожский

Описание границ участка:

Описание границ участка общедоступных охотничьих угодий «Район п. Игнатовское» в Подпорожском районе Ленинградской области.

Площадь 32,3 тыс. га

- Северная: От северо-западного угла квартала 122 Онежского участкового лесничества Подпорожского лесничества общим направлением на восток по северным границам кварталов 122, 123, 124, по северной и южной границам квартала 125, по северным границам кварталов 126, 127 Онежского участкового лесничества до северо-восточного угла квартала 127 Онежского участкового лесничества (с выходом на административную границу Ленинградской и Вологодской областей).
- Восточная: От северо-восточного угла квартала 127 Онежского участкового лесничества общим направлением на юг (по административной границе Ленинградской и Вологодской областей) по восточной и южной границам квартала 127, по южной границе квартала 126, по восточным границам кварталов 132, 137 Онежского участкового лесничества, по восточной границе квартала 10, по северо-восточной границе кварталов 20, 33, по северной, восточной и южной границам квартала 34, по восточной границе квартала 47, по северной границе квартала 62, по восточным границам кварталов 63, 79, 91 Тукшинского участкового лесничества Подпорожского лесничества до юго-восточного угла квартала 91 Тукшинского участкового лесничества.
- Южная: От юго-восточного угла квартала 91 Тукшинского участкового лесничества на запад по южным границам кварталов 91, 90, 89, 88, 87, 86, 85, 84, 83, 82 Тукшинского участкового лесничества до северо-западного угла квартала 82 Тукшинского участкового лесничества. Далее общим направлением на юг по западной границе квартала 92 Тукшинского участкового лесничества до его юго-западного угла (с выходом на берег реки Сондала. Далее общим направлением на юго-восток вверх по течению реки Сондала по ее среднему течению до северо-восточного угла квартала 45 Немжинского участкового лесничества Подпорожского лесничества. Далее общим направлением на запад по северным границам кварталов 45, 44, по южным границам кварталов 24, 23, 22, 21, 20, 19 Немжинского участкового лесничества до юго-западного угла квартала 19 Немжинского участкового лесничества (с выходом на реку Оять).
- Западная: От юго-западного угла квартала 19 Немжинского участкового лесничества общим направлением на север вниз по течению реки Оять по ее среднему течению до впадения реки Сондала. Далее общим направлением на северо-восток вверх по течению реки Сондала до пересечения восточной границы квартала 58 Винницкого сельского участкового лесничества Подпорожского лесничества. Далее общим направлением на север по восточной границе квартала 58, по восточной и северной границам квартала 50 Винницкого сельского участкового лесничества до пересечения с рекой Тукша. Далее общим направлением на северо-восток вверх по течению реки Тукша по ее среднему течению до пересечения восточной границы квартала 15 Тукшинского участкового лесничества. Далее на общим направлением на юг по восточной и северной границам квартала 15, по восточной границе квартала 5 Тукшинского участкового лесничества до берега озера Палозеро. Далее обходя озеро Палозеро с юга по береговой линии до северной границы квартала 5 Тукшинского участкового лесничества, далее общим направлением на север по южной и западной границам квартала 133, по западным границам кварталов 128, 122 Онежского участкового лесничества до северо-западного угла квартала 122 Онежского участкового лесничества.

ООУ Подпорожского района (к юго-востоку от Подпорожья)

Район: Подпорожский

Описание границ участка:

Описание границ участка общедоступных охотничьих угодий «К юго-востоку от Подпорожья» в Подпорожском районе Ленинградской области.

Площадь 121,2 тыс. га

- Северная: От пересечения реки Яндеба с железной дорогой Лодейное Поле – Подпорожье на северо-восток по железной дороге до пересечения автодороги Свирьстрой – Подпорожье. По автодороге Свирьстрой – Подпорожье на северо-восток до граница города Подпорожье, обходя г. Подпорожье с юга по границе города до автомобильной дороги Р-37. По автомобильной дороге Р-37 общим направлением на восток через населенные пункты Пертозеро, Гоморовичи до пересечения западной границы квартала 202 Важинского сельского участкового лесничества Подпорожского лесничества.
- Восточная: От пересечения автомобильной дороги Р-37 и границы квартала 202 Важинского сельского участкового лесничества общим направлением на юго-восток по западной и южной границам квартала 202 по восточной границе квартала 209 Важинского сельского участкового лесничества, по северной и восточной границам квартала 103, по восточным границам кварталов 107, 125, по северной и восточной границам квартала 130 Пертозерского участкового лесничества Подпорожского лесничества, по южной границе квартала 9, по западной границе квартала 22, по западной и южной границам квартала 33, по южной границе квартала 34 Гонгинского участкового лесничества Подпорожского лесничества до пересечения с рекой Шокша. Далее общим направлением на юго-запад вниз по течению реки Шокша по ее среднему течению до пересечения северной границы квартала 101 Гонгинского участкового лесничества. Далее общим направлением на юго-запад по северным границам кварталов 101, 100, по северной и западной границам квартала 99 Гонгинского участкового лесничества, по северной и западной границам квартала 159 Винницкого сельского участкового лесничества Подпорожского лесничества до автомобильной дороги Аверкиевская – Винницы. Далее общим направлением на восток по автодороге Аверкиевская – Винницы через населенный пункт Паданы до пересечения с рекой Шокша. Далее общим направлением на юг вниз по течению реки Шокша по ее среднему течению до северо-западного угла квартала 98 Винницкого сельского участкового лесничества. Далее общим направлением на юг по западным границам кварталов 98, 92, 108, 115, 122, по северным границам кварталов 125, 124, 128, 252 Винницкого сельского участкового лесничества до северо-западного угла квартала 252 Винницкого сельского участкового лесничества с выходом на реку Оять.
- Южная: От общим направлением на юго-запад вниз по течению реки Оять по ее среднему течению до северо-восточного угла квартал 286 Винницкого сельского участкового лесничества, далее по восточной границе квартала 286 Винницкого сельского участкового лесничества, по восточной границе квартала 130 Винницкого участкового лесничества, по восточной границе квартала 296, по южной границе квартала 297, по западной границе квартала 295 Винницкого сельского участкового лесничества, по западной границе квартала 127 Винницкого участкового лесничества, по южной и западной границам квартала 285, по западной границе квартала 284 Винницкого сельского участкового лесничества до реки Оять. Вниз по течению реки Оять до пересечения восточной границы квартала 28 Алеховщинского сельского участкового лесничества.

- Западная: От пересечения восточной границы квартала 28 Алеховщинского сельского участкового лесничества рекой Оять общим направлением на север по восточным границам кварталов 28, 15, 7 Алеховщинского сельского участкового лесничества, по восточной границе квартала 118, по южным границам кварталов 92, 93, 94, по восточным границам кварталов 94, 80, по северным границам кварталов 80, 79, 78, 77, 76, 75 Шапшинского участкового лесничества Лодейнопольского лесничества, по западным границам кварталов 243, 237 Винницкого сельского участкового лесничества, по южной и западной границам квартала 43 Шапшинского участкового лесничества, по южным границам кварталов 233, 232 Винницкого сельского участкового лесничества до реки верхняя Вадожка. Вверх по течению реки Вадожка по ее среднему течению до впадения реки Кивоя, вверх по течению реки Кивоя по ее среднему течению до пересечения западной границы квартала 225 Винницкого сельского участкового лесничества. По западной и северной границам квартала 225, по северной границе квартала 226, по западным и северным границам квартала 218, по западной границе кварталов 209, 201, по южной и западной границам квартала 188 до реки Ейная. Вниз по течению реки Ейная по ее среднему течению до впадения в озеро Вонозеро. По восточному берегу Вонозеро до истока реки Яндеба. Вниз по течению реки Яндеба до пересечения с железной дорогой Лодейное Поле – Подпорожье.

Из территории участка исключаются территории населенных пунктов в границах, установленных Генеральными планами МО Подпорожское ГП, МО Винницкое СП в том числе: Подпорожье, Гоморовичи, Шеменичи, Петрозеро, Аверкиевская, Грибановская, Курза, Ногино, Чурручей, Матреновщина, Ярославовичи, Зиновий Наволок, Холодный Ручей, Некрасово, Винницы. При исключении территории населенных пунктов площадь участка ООУ составляет 120 тыс. га

ООУ Приозерского района (Острова Ладожского озера)

Район: Приозерский

Описание границ участка:

Описание границ участка общедоступных охотничьих угодий «Острова Ладожского Озера» в Приозерском районе Ленинградской области.

Площадь 1 тыс. га

- Острова Ладожского озера в границах района (Б.Черный, М.Черный, Ромаша, Грядовый, Заячий, Слитный, Бурнев, Котельный, Коневец и др.)

ООУ Тихвинского района (Зеленецкие мхи)

Район: Тихвинский

Описание границ участка:

Описание границ участка общедоступных охотничьих угодий «Зеленецкие мхи» в Тихвинском районе Ленинградской области.

Площадь 25,7 тыс. га

- Северная: От северо-западного угла квартала 124 Черенцовского участкового лесничества Тихвинского лесничества на восток по северным границам кварталов 124, 125, 126, 127 Черенцовского участкового лесничества до северо-восточного угла квартала 127 Черенцовского участкового лесничества.
- Восточная: От северо-восточного угла квартала 127 Черенцовского участкового лесничества общим направлением на юг по восточным границам кварталов 127, 131, 136, 141, 146, 149, 154, 158, 166, 174, 184, 195, 204, 214, 226, 240, по восточной и южной граница квартала 249, по южной границе квартала 248 Черенцовского участкового лесничества, по восточным границам кварталов 4, 14, 28, 40, 48, 63, 90, 128 Липногорского участкового лесничества Тихвинского лесничества до пересечения реки Водопой.
- Южная: От пересечения реки Водопой восточной границей квартала 128 Липногорского участкового лесничества на запад вверх по течению реки Водопой по ее среднему течению до пересечения западной границы квартала 128 Липногорского участкового лесничества, далее на север по западной границе квартала 128 и на запад по южным границам кварталов 73, 89, 88 Липногорского участкового лесничества до юго-западного угла квартала 88 Липногорского участкового лесничества.
- Западная: От юго-западного угла квартала 88 Липногорского участкового лесничества общим направлением на север по западным границам кварталов 88, 59, 43, 26, 1 юго-западного угла квартала 88 Липногорского участкового лесничества, по южной и западной границам квартала 192 по западной и северо-западной границам квартала 138, по западной границе квартала 124 участкового лесничества до северо-западного угла квартала 124 Черенцовского участкового лесничества.

ООУ Тихвинского района (Район оз. Чаголинское)

Район: Тихвинский

Описание границ участка:

Описание границ участка общедоступных охотничьих угодий «Район оз. Чаголинское» в Тихвинском районе Ленинградской области.

Площадь 11,2 тыс. га

Кластер 1

- Северная: Юго-западного угла квартала 154 Хваловского участкового лесничества Волховского лесничества общим направлением на восток по южным границам кварталов 154, 127 Хваловского участкового лесничества, по южным границам кварталов 15, 16 Городокского участкового лесничества Тихвинского лесничества, по южной границе квартала 1017 Горского участкового лесничества Тихвинского лесничества до юго-восточного угла квартала 1017 Горского участкового лесничества.
- Восточная: От юго-восточного угла квартала 1017 Горского участкового лесничества общим направлением на юг по западным границам кварталов 19, 20, 24 Городокского участкового лесничества, по западной границе квартала 1030 Горского участкового лесничества, по западным границам кварталов 30, 46, 47, 49 Городокского участкового лесничества до пересечения грунтовой дороги Горка - Островок.
- Южная: От пересечения западной границей квартала 49 Городокского участкового лесничества грунтовой дороги Горка – Островок общим направлением на запад по автодороге до пересечения с грунтовой дорогой Островок – Пудроль, далее по грунтовой дороге на п. Пурдоль до пересечения юго-восточной границы квартала 1036 Горского участкового лесничества, далее по юго-восточной и юго-западным границам квартала 1036 Горского участкового лесничества, по южной границе квартала 23 Черенцовского участкового лесничества Тихвинского лесничества до юго-западного угла квартала 23 Горского участкового лесничества, далее по прямой до точки с координатами $59^{\circ}48'19,8''$ с.ш. $33^{\circ}9'5,5''$ в.д. (на ручью Лебедина), далее на запад по ручью Лебедина вниз по течению до слияния с рекой Валя, по реке Валя вниз по течению до пересечения южной границы квартала 31 Черенцовского участкового лесничества Тихвинского лесничества., по южным границам кварталов 31, 30 Черенцовского участкового лесничества до юго-западного угла квартала 30 Черенцовского участкового лесничества.
- Западная: От юго-западного угла квартала 30 Черенцовского участкового лесничества. На север по западным границам кварталов 30, 26, 15, 14, 12 юго-западного угла квартала 30 Черенцовского участкового лесничества до Юго-западного угла квартала 154 Хваловского участкового лесничества.

Кластер 2

- В границах кварталов 20 и 25 Черенцовского участкового лесничества.

ООУ Тихвинского района (Район п. Б. Папуя)

Район: Тихвинский

Описание границ участка:

Описание границ участка общедоступных охотничьих угодий «Район п. Бол. Папуя» в Тихвинском районе Ленинградской области.

Площадь 1,7 тыс. га

- Северная: От северо-западного угла квартала 1074 Озерского участкового лесничества Тихвинского лесничества общим направлением на восток по северной границе квартала 1074 Озерского участкового лесничества до его северо-восточного угла.
- Восточная: От северо-восточного угла квартала 1074 Озерского участкового лесничества общим направлением на юг по восточным границам кварталов 1074, 1075, 1077 Озерского участкового лесничества до юго-восточного угла квартала 1077 Озерского участкового лесничества.
- Южная: От юго-восточного угла квартала 1077 Озерского участкового лесничества. Общим направлением на запад по южным границам кварталов 1077, 1076 Озерского участкового лесничества до юго-западного угла квартала Озерского участкового лесничества.
- Западная: От юго-западного угла квартала Озерского участкового лесничества общим направлением на север по западным границам кварталов 1076, 1075, 1074, 1073 Озерского участкового лесничества до юго-восточного угла квартала 103 Шугозерского участкового лесничества Тихвинского лесничества, далее на северо-восток по прямой до северо-западного угла квартала 1074 Озерского участкового лесничества.

ООУ Тихвинского района (Район п. Заречье)

Район: Тихвинский

Описание границ участка:

Описание границ участка общедоступных охотничьих угодий «Район п. Заречье» в Тихвинском районе Ленинградской области.

Площадь 3,1 тыс. га

- Северная: От северо-западного угла квартала 140 Капшинского участкового лесничества Тихвинского лесничества общим направлением на восток по северным границам кварталов 140,141,142,143, 144, 144 до северо-западного угла квартала 145 Капшинского участкового лесничества.
- Восточная: От северо-западного угла квартала 145 Капшинского участкового лесничества общим направлением на юг по западным границам кварталов 145, 150, 151, 152 Капшинского участкового лесничества до юго-восточного угла квартала 152 Капшинского участкового лесничества.
- Южная: От юго-восточного угла квартала 152 Капшинского участкового лесничества общим направлением на запад по южным границам кварталов 152, 151, 153, 151, 149, 148, 147, 146 Капшинского участкового лесничества до юго-западного угла квартала 146 Капшинского участкового лесничества.
- Западная: От юго-западного угла квартала 146 Капшинского участкового лесничества общим направлением на север по западным границам кварталов 146, 140 Капшинского участкового лесничества до северо-западного угла квартала 140 Капшинского участкового лесничества.

ООУ Тихвинского района (район п. Шейкино)

Район: Тихвинский


Описание границ участка:

Описание границ участка общедоступных охотничьих угодий «Район п. Шейкино» в Тихвинском районе Ленинградской области.

Площадь 4,3 тыс. га

- Северная: От северо-западного угла квартала 99 Озерского участкового лесничества Тихвинского лесничества на восток по северным границам кварталов 99, 100, 101 Озерского участкового лесничества, по северным границам кварталов 112, 113, 114, 115 Корвальского участкового лесничества Бокситогорского лесничества до северо-восточного угла квартала 115 Корвальского участкового лесничества
- Восточная: От северо-восточного угла квартала 115 Корвальского участкового лесничества общим направлением на юго-запад по восточной и южной границам квартала 115, по южным границам кварталов 114, 120, 119, по восточной границе квартала 118 Корвальского участкового лесничества, по восточной границе квартала 110 Озерского участкового лесничества Тихвинского лесничества до юго-восточного угла квартала 110 Озерского участкового лесничества.
- Южная: От юго-восточного угла квартала 110 Озерского участкового лесничества общим направлением на запад по южной границе квартала 110, по южной и западной границам квартала 109 Озерского участкового лесничества, по северным границам кварталов 25, 24, 23 Пяльинского участкового лесничества до северо-западного угла квартала 23 Пяльинского участкового лесничества.
- Западная: От северо-западного угла квартала 23 Пяльинского участкового лесничества общим направлением на север по западным границам кварталов 108, 103, 104, 99 Озерского участкового лесничества до северо-западного угла квартала 99 Озерского участкового лесничества.

Документы:

-  Постановление губернатора Ленинградской области от 14.09.1999 №302-ПГ «Об организации природного парка "Вепский лес" в Ленинградской области»

ООУ Тихвинского района (район Пичозеро)

Район: Тихвинский

Описание границ участка:

Описание границ участка общедоступных охотничьих угодий «Район Пичозеро» в Тихвинском районе Ленинградской области.

Площадь 2,6 тыс. га

- Северная: От северо-западного угла квартала 113 Озерского участкового лесничества Тихвинского лесничества общим направлением на северо-восток по северным границам кварталов 113, 114, по западной и северной границам квартала 111, по северной границе квартала 112 Озерского участкового лесничества до северо-восточного угла квартала 112 Озерского участкового лесничества.
- Восточная: От северо-восточного угла квартала 112 Озерского участкового лесничества общим направлением на юг по восточным границам кварталов 112, 117, 121 Озерского участкового лесничества до юго-восточного угла квартала 121 Озерского участкового лесничества.
- Южная: от юго-восточного угла квартала 121 Озерского участкового лесничества общим направлением на запад по южным границам кварталов 121, 120, по южной и западной границам квартала 119, по юной границе квартала 118 Озерского участкового лесничества до юго-западной границы квартала 118 Озерского участкового лесничества.
- Западная: от юго-западной границы квартала 118 Озерского участкового лесничества общим направлением на север по западной границе квартала 118, по южной и западной границам квартала 113 Озерского участкового лесничества до северо-западного угла квартала 113 Озерского участкового лесничества.

ООУ Тихвинского района (Участок Капшинский)

Район: Тихвинский

Описание границ участка:

Описание границ участка общедоступных охотничьих угодий «Капшинский» в Тихвинском районе Ленинградской области.

Площадь 120,2 тыс. га

- Северная: От пересечения реки Паша автомобильной дорогой Коськово – Новинка общим направлением на северо-восток по автомобильной дороге через п. Саньково до пресечения с рекой Шижня. Далее вниз по течению реки Шижня по ее среднему течению до впадения р. Пярнуй, далее вверх по течению р. Пярнуй по ее среднему течению до пересечения южной границы квартала 337 Часовенского участкового лесничества Волховского лесничества. Далее на северо-восток по южным границам кварталов 337, 338, 339, по восточным границам кварталов 339, 330, 314, 296, 276, 256, 237, по северной границе квартала 220, по восточной и северной границам квартала 238 Часовенского участкового лесничества, по южным границам кварталов 125, 126, 127 Пирозерского участкового лесничества Лодейнопольского лесничества, по южным границам кварталов 220, 221, по западной, южной и восточной границам квартала 239, по южным границам кварталов 22, 223, 224, 225, 226, 227, 240, 241, 231, 232, 233 Тервеничского участкового лесничества Лодейнопольского лесничества, по южным границам кварталов 134, 135 Пирозерского участкового лесничества, по южным границам кварталов 234, 235 Тервеничского участкового лесничества, по южной границе квартала 136 Пирозерского участкового лесничества, по западной границе квартала 236, по западной и южной границам квартала 242, по южной границе квартала 243, по южной и восточной границам квартала 244, по южной границе квартала 238 Тервеничского участкового лесничества, по южным границам кварталов 192, 193, 194, 195, 196, 197, 198, 199, 200 Ребовского участкового лесничества Лодейнопольского лесничества до юго-восточного угла квартала 200 Ребовского участкового лесничества.
- Восточная: От до юго-восточного угла квартала 200 Ребовского участкового лесничества общим направлением на юг по западным границам кварталов 86, 109, по северным границам кварталов 118, 117, по западным границам кварталов 117, 125 Корбеничского участкового лесничества Тихвинского лесничества, по западной границе квартала 61 Капшинско участкового лесничества Тихвинского лесничества, по западным границам кварталов 50, 76, по северной и западной границам квартала 75, по западным границам кварталов 95, 108 Пашозерского участкового лесничества Тихвинского лесничества до юго-западного угла квартала 108 Пашозерского участкового лесничества.
- Южная: От юго-западного угла квартала 108 Пашозерского участкового лесничества общим направлением на юго-запад по северным границам кварталов 13, 12, 11 Шугозерского участкового лесничества Тихвинского лесничества, по северным границам кварталов 1006, 1005 Озерского участкового лесничества Тихвинского лесничества, по северным границам кварталов 10, 9, 8, 7, 6, 5, 4, 3, 2, 1, по западным границам кварталов 1, 20, 41, 48 Шугозерского участкового лесничества, по западной границе квартала 116, по северной, восточной и южной границам квартала 118, по восточным границам кварталов 125, 127 Капшинского участкового лесничества Тихвинского лесничества, по восточной границе квартала 298, по восточной и южной границам квартала 300, по южным границам кварталов 299, 296, 295, 294, 292, 291, 290, по западной границе квартала 290 Шомушского участкового лесничества Тихвинского лесничества, по южной границе

квартала 130 Капшинского участкового лесничества до пересечения реки Паша. Далее общим направлением на северо-запад вниз по течению реки Паша по ее среднему течению до пресечения с автодорогой Каливец – Ганьково. По автодороге Каливец – Ганьково на северо-восток, через населенные пункты Нов. Усть-Капша и усть-Капша до западной границы квартала 142 Паше-Капицкого участкового лесничества Тихвинского лесничества. Далее на север по западным границам кварталов 142, 137, 114, 101 Паше-Капицкого участкового лесничества, по западной границе квартала 164 Капшинского участкового лесничества, по западным границам кварталов 87, 78, и далее на запад по южным границам кварталов 64, 63, 62, 61, 60, 59, 58 Паше-Капицкого участкового лесничества, по южным границам кварталов 104, 103, 102, 101, 100, 99, 98, 97, 96, 95, 94, 93, 92, 91, по западным границам кварталов 105, 114, по северным границам кварталов 113, 112, 131, 130, по западным границам кварталов 145, 158, по северной границе квартала 11, по восточным границам кварталов 9, 4, 2 Городокского участкового лесничества до автомобильной дороги Городок – Вахрушево.

- Западная: По автомобильной дороге Городок – Вахрушево на север через п. Коськово до пересечения реки Паша.

ООУ Тосненского района (район реки Сунья)

Район: Тосненский

Описание границ участка:

Описание границ участка общедоступных охотничьих угодий «Район реки Сунья» в Тосненском районе Ленинградской области.

Площадь 1,7 тыс. га

- Северная: От юго-западного угла квартала 37 Андриановского участкового лесничества Любанского лесничества на север по западной границе квартала 37 Андриановского участкового лесничества до пресечения грунтовой дороги на п. Мельница. Далее на юго-восток по грунтовой дороге до южной границы квартала 41 Андриановского участкового лесничества, далее по южным границам кварталов 41, 58 Андриановского участкового лесничества до юго-восточного угла квартала 58 Андриановского участкового лесничества (с выходом на берег реки Сунья).
- Восточная и южная: От юго-восточного угла квартала 58 Андриановского участкового лесничества вниз по течению реки Сунья по ее среднему течению до пересечения западной границы квартала 8 Каменского участкового лесничества Любанского лесничества.
- Западная: От пересечения реки Сунья и западной границы квартала 8 Каменского участкового лесничества на север по западной границе квартала 8 Каменского участкового лесничества, по западной границе квартала 56 Андриановского участкового лесничества, по южной границе квартала 37 Андриановского участкового лесничества до юго-западного угла квартала 37 Андриановского участкового лесничества.

**Смежество с заказником «Лебяжий»
(Зона охраны охотничьих ресурсов)**

Район: Ломоносовский

Площадь по документу: 2,10 тыс. га

Описание границ участка:

Описание границ участка зоны охраны охотничьих ресурсов «Смежество с заказником Лебяжий» в Ломоносовском районе Ленинградской области.

Площадь 2,2 тыс. га

- Северная: от северо-западного угла квартала 1 Сосновоборского участкового лесничества Ломоносовского лесничества общим направлением на восток по берегу Финского залива до границы заказника «Лебяжий» далее общим направлением на восток по южной границе заказника «Лебяжий» до пересечения с восточной границей квартала 59 Приморского участкового лесничества Ломоносовского лесничества (юго-восточный угол государственного природного комплексного заказника регионального значения «Лебяжий»).
- Восточная: по восточной границе квартала 59 Приморского участкового лесничества на юг до пересечения с автомобильной дорогой А-121.
- Южная: по автомобильной дороге А-121 общим направлением на запад, через населенные пункты Большая Ижора, Лебяжье, Гора Валдай, Пулково, Шепелево, Кандикюля до пересечения южной границы квартала 1 Сосновоборского участкового лесничества, и далее на запад по южной границе квартала 1 Сосновоборского участкового лесничества до его юго-западного угла с выходом на берег Финского залива.
- Западная: от юго-западного угла квартала 1 Сосновоборского участкового лесничества общим направлением на север по берегу Финского залива до северо-западного угла квартала 1 Сосновоборского участкового лесничества.

Территория ООУ включает острова прибрежной части Финского залива (о. Толстая Луда и др., не входящие в состав заказника «Лебяжий»).

Проект описания границ в соответствии с приказом Минприроды России от 06.08.2010 г. № 306 «Об утверждении требований к описанию границ охотничьих угодий» (В связи с исключением населенных пунктов) участка зоны охраны охотничьих ресурсов «Смежество с заказником Лебяжий» на части территории Ломоносовского района Ленинградской области.

Площадь 1,7 тыс. га

- Северная: от северо-западного угла квартала 1 Сосновоборского участкового лесничества Ломоносовского лесничества общим направлением на восток по берегу Финского залива до границы заказника «Лебяжий» далее общим направлением на восток по южной границе заказника «Лебяжий» до пересечения с восточной границей квартала 59 Приморского участкового лесничества Ломоносовского лесничества (юго-восточный угол государственного природного комплексного заказника регионального значения «Лебяжий»).


- Восточная: по восточной границе квартала 59 Приморского участкового лесничества на юг до пересечения с автомобильной дорогой А-121.
- Южная: по автомобильной дороге А-121 общим направлением на запад, через населенные пункты Большая Ижора, Лебяжье, Гора Валдай, Пулково, Шепелево, Кандакюля до пересечения южной границы квартала 1 Сосновоборского участкового лесничества, и далее на запад по южной границе квартала 1 Сосновоборского участкового лесничества до его юго-западного угла с выходом на берег Финского залива.
- Западная: от юго-западного угла квартала 1 Сосновоборского участкового лесничества общим направлением на север по берегу Финского залива до северо-западного угла квартала 1 Сосновоборского участкового лесничества.

Территория ООУ включает острова прибрежной части Финского залива (о. Толстая Луда и др., не входящие в состав заказника «Лебяжий»).


Из территории участка исключаются земли населенных пунктов в границах, установленных ПЗЗ МО Лебяженское ГП, в том числе: Лебяжье, Черная Лахта, Шепелево.

Документы:

Распорядительный акт о предоставлении территории

-  Распоряжение Комитета по охране контролю и регулированию использования объектов животного мира Ленинградской области от 03.11.2015 №169 «Об утверждении границ зон охраны охотничьих ресурсов на территории Ленинградской области»

Прочие документы:

-  Постановление Главы администрации МО городское поселение Лебяжье от 09.10.2008 №81 «Об особо охраняемой природной территории местного значения «Охраняемый природный ландшафт «Поляна Бианки»».

Территория, прилегающая к заповеднику Нижне-Свирский (Зона охраны охотничьих ресурсов)

Район: Волховский

Площадь по документу: 0,19 тыс. га

Описание границ участка:


Описание границ участка зоны охраны охотничьих ресурсов «Смежество с заповедником Нижне-Свирский» в Волховском районе Ленинградской области.

Площадь 0,2 тыс. га

- Северная: от впадения протоки Лисья в реку Свирь (крайняя юго-западная точка границы государственного природного заповедника «Нижне-Свирский») общим направлением на восток по границе заповедника (совпадает с северной границей Волховского района) на восток до восточной границы Волховского района.
- Восточная: по восточной границе Волховского района на юг до фарватера реки Свирь.
- Южная: по фарватеру реки Свирь общим направлением на запад до точки с координатами 32°50'02" в.д. 60°28'58,2" с.ш.
- Западная: от точки с координатами 32°50'02" в.д. 60°28'58,2" с.ш. на северо-восток по прямой к исходной точке.

Документы:

Распорядительный акт о предоставлении территории

-  Распоряжение Комитета по охране контролю и регулированию использования объектов животного мира Ленинградской области от 03.11.2015 №169 «Об утверждении границ зон охраны охотничьих ресурсов на территории Ленинградской области».

**Территория, прилегающая к заповеднику Нижне-Свирский
(Зона охраны охотничьих ресурсов)**

Район: Лодейнопольский

Площадь по документу: 2,22 тыс. га

Описание границ участка:

Описание границ участка зоны охраны охотничьих ресурсов «Смежество с заповедником Нижне-Свирский» в Лодейнопольском районе Ленинградской области.

Площадь 2,1 тыс. га

- Северная: От юго-западного угла квартала 185 Свирского участкового лесничества Лодейнопольского лесничества общим направлением на восток по южным границам кварталов 185, 186 Свирского участкового лесничества до юго-восточного угла квартала 186 Свирского участкового лесничества. Далее на восток по прямой до точки с координатами 60°41'12" с.ш. 33°19'22" в.д. на среднем течении реки Свирь.
- Восточная: От точки с координатами 60°41'12" с.ш. 33°19'22" в.д. общим направлением на юго-запад вниз по среднему течению реки Свирь до восточной границы МО «Волховский район Ленинградской области» в точке с координатами 60°29'19" с.ш. 32°56'21" в.д.
- Южная: От точки с координатами 60°29'19" с.ш. 32°56'21" в.д. общим направлением на север по восточной границе МО «Волховский район Ленинградской области» до южной границы заповедника «Нижне-Свирский».
- Западная: От пересечения южной границы заповедника «Нижне-Свирский» с восточной границей МО «Волховский район Ленинградской области» общим направлением на северо-восток по южной и восточной границам заповедника «Нижне-Свирский» до юго-западного угла квартала 185 Свирского участкового лесничества.

**НОРМЫ ПРОПУСКНОЙ СПОСОБНОСТИ ОБЩЕДОСТУПНЫХ ОХОТНИЧЬИХ УГОДИЙ
ЛЕНИНГРАДСКОЙ ОБЛАСТИ**

Волховский район

Площадь охотничьих угодий: 0,23 тыс. га

№ п/п	Вид и способ охоты	Площадь охотничьих угодий, тыс. га	Норма пропускной способности, га на 1 охотника	Пропускная способность, в сезон охоты, человек	Примечания
Сезон весенней охоты на пернатую дичь					
1	Охота на селезней уток из укрытия	0,23	40 га водно-болотных угодий	6	Укрытия с находящимися внутри охотниками должны располагаться на расстоянии не менее 200 метров друг от друга в любую сторону
2	Охота на гусей из укрытия	0,23	65 га водно-болотных и открытых угодий	4	Укрытия с находящимися внутри охотниками должны располагаться на расстоянии не менее 200 метров друг от друга в любую сторону.
3	Весенняя охота на вальдшнепа на тяге	-	40 га лесных угодий, в т. ч. молодняков.	-	Охотники должны располагаться на расстоянии не менее 200 метров друг от друга в любую сторону
4	Весенняя охота на тетерева на току	-	одно охотничье угодье (охотничий участок) на одного охотника	-	Один ток, на котором насчитывается не менее 5 токующих самцов одновременно, на одного охотника
5	Весенняя охота на глухаря на току	-	одно охотничье угодье (охотничий участок) на одного охотника	-	Один ток, на котором насчитывается не менее 5 токующих самцов одновременно, на одного охотника
Летне-осенний сезон охоты на пернатую дичь					
6	Охота на боровую дичь, за исключением глухаря и тетерева	-	40 га лесных угодий	-	-
7	Охота на глухаря	-	400 га лесных угодий	-	-
8	Охота на тетерева	-	400 га лесных угодий	-	-
9	Охота на болотно-луговую дичь	0,23	40 га водно-болотных и сельскохозяйственных угодий	6	-
10	Охота на водоплавающую дичь	0,23	40 га водно-болотных угодий	6	-
11	Охота на полевою дичь	-	40 га сельскохозяйственных угодий	-	-
Осенне-зимний сезон					
12	Охоты на пушных животных	-	100 га охотничьих угодий	-	-

Всеволожский район

Площадь охотничьих угодий: 0,5 тыс. га

№ п/п	Вид и способ охоты	Площадь охотничьих угодий, тыс. га	Норма пропускной способности, га на 1 охотника	Пропускная способность, в сезон охоты, человек	Примечания
Сезон весенней охоты на пернатую дичь					
1	Охота на селезней уток из укрытия	0,5	40 га водно-болотных угодий	12	Укрытия с находящимися внутри охотниками должны располагаться на расстоянии не менее 200 метров друг от друга в любую сторону
2	Охота на гусей из укрытия	0,5	65 га водно-болотных и открытых угодий	8	Укрытия с находящимися внутри охотниками должны располагаться на расстоянии не менее 200 метров друг от друга в любую сторону.
3	Весенняя охота на вальдшнепа на тяге	-	40 га лесных угодий, в т. ч. молодняков.	-	Охотники должны располагаться на расстоянии не менее 200 метров друг от друга в любую сторону
4	Весенняя охота на тетерева на току	-	одно охотничье угодье (охотничий участок) на одного охотника	-	Один ток, на котором насчитывается не менее 5 токующих самцов одновременно, на одного охотника
5	Весенняя охота на глухаря на току	-	одно охотничье угодье (охотничий участок) на одного охотника	-	Один ток, на котором насчитывается не менее 5 токующих самцов одновременно, на одного охотника
Летне-осенний сезон охоты на пернатую дичь					
6	Охота на боровую дичь, за исключением глухаря и тетерева	-	40 га лесных угодий	-	-
7	Охота на глухаря и тетерева	-	400 га лесных угодий	-	-
8	Охота на болотно-луговую дичь	0,5	40 га водно-болотных и сельскохозяйственных угодий	12	-
9	Охота на водоплавающую дичь	0,5	40 га водно-болотных угодий	12	-
10	Охота на полевою дичь	-	40 га сельскохозяйственных угодий	-	-
Осенне-зимний сезон					
11	Охоты на пушных животных, за исключением волка	-	100 га охотничьих угодий	-	-

Выборгский район

Площадь охотничьих угодий: 126,4 тыс. га

№ п/п	Вид и способ охоты	Площадь охотничьих угодий, тыс. га	Норма пропускной способности, га на 1 охотника	Пропускная способность, в сезон охоты, человек	Примечания
Сезон весенней охоты на пернатую дичь					
1	Охота на селезней уток из укрытия	126,4	40 га водно-болотных угодий	3160	Укрытия с находящимися внутри охотниками должны располагаться на расстоянии не менее 200 метров друг от друга в любую сторону
2	Охота на гусей из укрытия	126,4	65 га водно-болотных и открытых угодий	1945	Укрытия с находящимися внутри охотниками должны располагаться на расстоянии не менее 200 метров друг от друга в любую сторону.
3	Весенняя охота на вальдшнепа на тяге	126,4	40 га лесных угодий, в т. ч. молодняков.	3160	Охотники должны располагаться на расстоянии не менее 200 метров друг от друга в любую сторону
4	Весенняя охота на глухаря на току	-	одно охотничье угодье (охотничий участок) на одного охотника	-	Один ток, на котором насчитывается не менее 5 токующих самцов одновременно, на одного охотника
5	Весенняя охота на тетерева на току	-	одно охотничье угодье (охотничий участок) на одного охотника	-	Один ток, на котором насчитывается не менее 5 токующих самцов одновременно, на одного охотника
Летне-осенний сезон охоты на пернатую дичь					
6	Охота на боровую дичь, за исключением глухаря и тетерева	126,4	40 га лесных угодий	3160	-
7	Охота на глухаря	126,4	400 га лесных угодий	316	-
8	Охота на тетерева	126,4	400 га лесных угодий	316	-
9	Охота на болотно-луговую дичь	126,4	40 га водно-болотных и сельскохозяйственных угодий	3160	-
10	Охота на водоплавающую дичь	126,4	40 га водно-болотных угодий	3160	-
11	Охота на полевою дичь	126,4	40 га сельскохозяйственных угодий	3160	-
Осенне-зимний сезон					
12	Охоты на пушных животных, за исключением волка	126,4	100 га охотничьих угодий	1264	-
13	Охота на волка	126,4	100 га охотничьих угодий	без ограничений	

Гатчинский район

Площадь охотничьих угодий: 11,6 тыс. га

№ п/п	Вид и способ охоты	Площадь охотничьих угодий, тыс. га	Норма пропускной способности, га на 1 охотника	Пропускная способность, в сезон охоты, человек	Примечания
Сезон весенней охоты на пернатую дичь					
1	Охота на селезней уток из укрытия	11,6	40 га водно-болотных угодий	290	Укрытия с находящимися внутри охотниками должны располагаться на расстоянии не менее 200 метров друг от друга в любую сторону
2	Охота на гусей из укрытия	11,6	65 га водно-болотных и открытых угодий	178	Укрытия с находящимися внутри охотниками должны располагаться на расстоянии не менее 200 метров друг от друга в любую сторону.
3	Весенняя охота на вальдшнепа на тяге	11,6	40 га лесных угодий, в т. ч. молодняков.	290	Охотники должны располагаться на расстоянии не менее 200 метров друг от друга в любую сторону
4	Весенняя охота на глухаря на току	-	одно охотничье угодье (охотничий участок) на одного охотника	-	Один ток, на котором насчитывается не менее 5 токующих самцов одновременно, на одного охотника
5	Весенняя охота на тетерева на току	-	одно охотничье угодье (охотничий участок) на одного охотника	-	Один ток, на котором насчитывается не менее 5 токующих самцов одновременно, на одного охотника
Летне-осенний сезон охоты на пернатую дичь					
6	Охота на боровую дичь, за исключением глухаря и тетерева	11,6	40 га лесных угодий	290	-
7	Охота на глухаря	-	400 га лесных угодий	-	-
8	Охота и тетерева	-	400 га лесных угодий	-	-
9	Охота на болотно-луговую дичь	11,6	40 га водно-болотных и сельскохозяйственных угодий	290	-
10	Охота на водоплавающую дичь	11,6	40 га водно-болотных угодий	290	-
11	Охота на полевую дичь	11,6	40 га сельскохозяйственных угодий	290	-
Осенне-зимний сезон					
12	Охоты на пушных животных, за исключением волка	11,6	100 га охотничьих угодий	116	-
13	Охота на волка	11,6	100 га охотничьих угодий	без ограничений	

Кингисеппский район

Площадь охотничьих угодий: 4,5 тыс. га

№ п/п	Вид и способ охоты	Площадь охотничьих угодий, тыс. га	Норма пропускной способности, га на 1 охотника	Пропускная способность, в сезон охоты, человек	Примечания
Сезон весенней охоты на пернатую дичь					
1	Охота на селезней уток из укрытия	4,5	40 га водно-болотных угодий	112	Укрытия с находящимися внутри охотниками должны располагаться на расстоянии не менее 200 метров друг от друга в любую сторону
2	Охота на гусей из укрытия	4,5	65 водно-болотных и открытых угодий	69	Укрытия с находящимися внутри охотниками должны располагаться на расстоянии не менее 200 метров друг от друга в любую сторону.
3	Весенняя охота на вальдшнепа на тяге	-	40 га лесных угодий, в т. ч. молодняков.	-	Охотники должны располагаться на расстоянии не менее 200 метров друг от друга в любую сторону
4	Весенняя охота на глухаря на току	-	одно охотничье угодье (охотничий участок) на одного охотника	-	Один ток, на котором насчитывается не менее 5 токующих самцов одновременно, на одного охотника
5	Весенняя охота на тетерева на току	-	одно охотничье угодье (охотничий участок) на одного охотника	-	Один ток, на котором насчитывается не менее 5 токующих самцов одновременно, на одного охотника
Летне-осенний сезон охоты на пернатую дичь					
6	Охота на боровую дичь, за исключением глухаря и тетерева	-	40 га лесных угодий	-	-
7	Охота на глухаря	-	400 га лесных угодий	-	-
8	Охота на тетерева	-	400 га лесных угодий	-	-
9	Охота на болотно-луговую дичь	4,5	40 га водно-болотных и сельскохозяйственных угодий	112	-
10	Охота на водоплавающую дичь	4,5	40 га водно-болотных угодий	112	-
11	Охота на полевою дичь	-	40 га сельскохозяйственных угодий	-	-
Осенне-зимний сезон					
12	Охоты на пушных животных, за исключением волка	-	100 га охотничьих угодий	-	-

Кировский район

Площадь охотничьих угодий: 22,93 тыс. га

№ п/п	Вид и способ охоты	Площадь охотничьих угодий, тыс. га	Норма пропускной способности, га на 1 охотника	Пропускная способность, в сезон охоты, человек	Примечания
Сезон весенней охоты на пернатую дичь					
1	Охота на селезней уток из укрытия	22,93	40 га водно-болотных угодий	573	Укрытия с находящимися внутри охотниками должны располагаться на расстоянии не менее 200 метров друг от друга в любую сторону
2	Охота на гусей из укрытия	22,93	65 водно-болотных и открытых угодий	352	Укрытия с находящимися внутри охотниками должны располагаться на расстоянии не менее 200 метров друг от друга в любую сторону.
3	Весенняя охота на вальдшнепа на тяге	22,93	40 лесных угодий, в т. ч. молодняков.	573	Охотники должны располагаться на расстоянии не менее 200 метров друг от друга в любую сторону
4	Весенняя охота на глухаря на току	-	одно охотничье угодье (охотничий участок) на одного охотника	-	Один ток, на котором насчитывается не менее 5 токующих самцов одновременно, на одного охотника
5	Весенняя охота на тетерева на току	-	одно охотничье угодье (охотничий участок) на одного охотника	-	Один ток, на котором насчитывается не менее 5 токующих самцов одновременно, на одного охотника
Летне-осенний сезон охоты на пернатую дичь					
6	Охота на боровую дичь, за исключением глухаря и тетерева	22,93	40 га лесных угодий	573	-
7	Охота на глухаря	-	400 га лесных угодий	-	-
8	Охота на тетерева	-	400 га лесных угодий	-	-
9	Охота на болотно-луговую дичь	22,93	40 га водно-болотных и сельскохозяйственных угодий	573	-
10	Охота на водоплавающую дичь	22,93	40 га водно-болотных угодий	573	-
11	Охота на полевою дичь	22,93	40 га сельскохозяйственных угодий	573	-
Осенне-зимний сезон					
12	Охоты на пушных животных, за исключением волка	22,93	100 га охотничьих угодий	223	-
13	Охота на волка	22,93	100 га охотничьих угодий	без ограничений	

Лодейнопольский район

Площадь охотничьих угодий: 10,1 тыс. га

№ п/п	Вид и способ охоты	Площадь охотничьих угодий, тыс. га	Норма пропускной способности, га на 1 охотника	Пропускная способность, в сезон охоты, человек	Примечания
Сезон весенней охоты на пернатую дичь					
1	Охота на селезней уток из укрытия	10,1	40 га водно-болотных угодий	252	Укрытия с находящимися внутри охотниками должны располагаться на расстоянии не менее 200 метров друг от друга в любую сторону
2	Охота на гусей из укрытия	10,1	65 га водно-болотных и открытых угодий	155	Укрытия с находящимися внутри охотниками должны располагаться на расстоянии не менее 200 метров друг от друга в любую сторону.
3	Весенняя охота на вальдшнепа на тяге	10,1	40 га лесных угодий, в т. ч. молодняков.	252	Охотники должны располагаться на расстоянии не менее 200 метров друг от друга в любую сторону
4	Весенняя охота на тетерева на току	-	одно охотничье угодье (охотничий участок) на одного охотника	-	Один ток, на котором насчитывается не менее 5 токующих самцов одновременно, на одного охотника
5	Весенняя охота на глухаря на току	-	одно охотничье угодье (охотничий участок) на одного охотника	-	Один ток, на котором насчитывается не менее 5 токующих самцов одновременно, на одного охотника
Летне-осенний сезон охоты на пернатую дичь					
6	Охота на боровую дичь, за исключением глухаря и тетерева	10,1	40 га лесных угодий	252	-
7	Охота на глухаря	10,1	400 га лесных угодий	25	-
8	Охота на тетерева	10,1	400 га лесных угодий	25	
9	Охота на болотно-луговую дичь	10,1	40 га водно-болотных и сельскохозяйственных угодий	252	-
10	Охота на водоплавающую дичь	10,1	40 га водно-болотных угодий	252	-
11	Охота на полевою дичь	10,1	40 га сельскохозяйственных угодий	252	-
Осенне-зимний сезон					
12	Охоты на пушных животных, за исключением волка	10,1	100 га охотничьих угодий	191	-
13	Охота на волка	10,1	100 га охотничьих угодий	без ограничений	

Ломоносовский район

Площадь охотничьих угодий: 51 тыс. га

№ п/п	Вид и способ охоты	Площадь охотничьих угодий, тыс. га	Норма пропускной способности, га на 1 охотника	Пропускная способность, в сезон охоты, человек	Примечания
Сезон весенней охоты на пернатую дичь					
1	Охота на селезней уток из укрытия	51	40 га водно-болотных угодий	1275	Укрытия с находящимися внутри охотниками должны располагаться на расстоянии не менее 200 метров друг от друга в любую сторону
2	Охота на гусей из укрытия	51	65 га водно-болотных и открытых угодий	784	Укрытия с находящимися внутри охотниками должны располагаться на расстоянии не менее 200 метров друг от друга в любую сторону.
3	Весенняя охота на вальдшнепа на тяге	51	40 га лесных угодий, в т. ч. молодняков.	1275	Охотники должны располагаться на расстоянии не менее 200 метров друг от друга в любую сторону
4	Весенняя охота на тетерева на току	-	одно охотничье угодье (охотничий участок) на одного охотника	-	Один ток, на котором насчитывается не менее 5 токующих самцов одновременно, на одного охотника
5	Весенняя охота на глухаря на току	-	одно охотничье угодье (охотничий участок) на одного охотника	-	Один ток, на котором насчитывается не менее 5 токующих самцов одновременно, на одного охотника
Летне-осенний сезон охоты на пернатую дичь					
6	Охота на боровую дичь, за исключением глухаря и тетерева	51	40 га лесных угодий	1275	-
7	Охота на глухаря	-	400 га лесных угодий	-	-
8	Охота на тетерева	51	400 га лесных угодий	127	-
9	Охота на болотно-луговую дичь	51	40 га водно-болотных и сельскохозяйственных угодий	1275	-
10	Охота на водоплавающую дичь	51	40 га водно-болотных угодий	1275	-
11	Охота на полевою дичь	51	40 га сельскохозяйственных угодий	1275	-
Осенне-зимний сезон					
12	Охоты на пушных животных, за исключением волка	51	100 га охотничьих угодий	510	-
13	Охота на волка	51	100 га охотничьих угодий	без ограничений	

Лужский район

Площадь охотничьих угодий: 24,9 тыс. га

№ п/п	Вид и способ охоты	Площадь охотничьих угодий, тыс. га	Норма пропускной способности, га на 1 охотника	Пропускная способность, в сезон охоты, человек	Примечания
Сезон весенней охоты на пернатую дичь					
1	Охота на селезней уток из укрытия	24,9	40 га водно-болотных угодий	622	Укрытия с находящимися внутри охотниками должны располагаться на расстоянии не менее 200 метров друг от друга в любую сторону
2	Охота на гусей из укрытия	24,9	65 га водно-болотных и открытых угодий	383	Укрытия с находящимися внутри охотниками должны располагаться на расстоянии не менее 200 метров друг от друга в любую сторону.
3	Весенняя охота на вальдшнепа на тяге	24,9	40 га лесных угодий, в т. ч. молодняков.	622	Охотники должны располагаться на расстоянии не менее 200 метров друг от друга в любую сторону
4	Весенняя охота на глухарь на току	24,9	одно охотничье угодье (охотничий участок) на одного охотника	10	Один ток, на котором насчитывается не менее 5 токующих самцов одновременно, на одного охотника
5	Весенняя охота на тетерева на току	24,9	одно охотничье угодье (охотничий участок) на одного охотника	9	Один ток, на котором насчитывается не менее 5 токующих самцов одновременно, на одного охотника
Летне-осенний сезон охоты на пернатую дичь					
6	Охота на боровую дичь, за исключением глухаря и тетерева	24,9	40 га лесных угодий	622	-
7	Охота на глухаря	24,9	400 га лесных угодий	62	-
8	Охота на тетерева	24,9	400 га лесных угодий	62	-
9	Охота на болотно-луговую дичь	24,9	40 га водно-болотных и сельскохозяйственных угодий	622	-
10	Охота на водоплавающую дичь	24,9	40 га водно-болотных угодий	622	-
11	Охота на полевою дичь	24,9	40 га сельскохозяйственных угодий	622	-
Осенне-зимний сезон					
12	Охоты на пушных животных, за исключением волка	24,9	100 га охотничьих угодий	249	-
13	Охота на волка	24,9	100 га охотничьих угодий	без ограничений	

Подпорожский район

Площадь охотничьих угодий: 153,5 тыс. га

№ п/п	Вид и способ охоты	Площадь охотничьих угодий, тыс. га	Норма пропускной способности, га на 1 охотника	Пропускная способность, в сезон охоты, человек	Примечания
Сезон весенней охоты на пернатую дичь					
1	Охота на селезней уток из укрытия	153,5	40 га водно-болотных угодий	3837	Укрытия с находящимися внутри охотниками должны располагаться на расстоянии не менее 200 метров друг от друга в любую сторону
2	Охота на гусей из укрытия	153,5	65 га водно-болотных и открытых угодий	2361	Укрытия с находящимися внутри охотниками должны располагаться на расстоянии не менее 200 метров друг от друга в любую сторону.
3	Весенняя охота на вальдшнепа на тяге	153,5	40 га лесных угодий, в т. ч. молодняков.	3337	Охотники должны располагаться на расстоянии не менее 200 метров друг от друга в любую сторону
4	Весенняя охота на глухаря на току	153,5	одно охотничье угодье (охотничий участок) на одного охотника	22	Один ток, на котором насчитывается не менее 5 токующих самцов одновременно, на одного охотника
5	Весенняя охота на тетерева на току	153,5	одно охотничье угодье (охотничий участок) на одного охотника	15	Один ток, на котором насчитывается не менее 5 токующих самцов одновременно, на одного охотника
Летне-осенний сезон охоты на пернатую дичь					
6	Охота на боровую дичь, за исключением глухаря и тетерева	153,5	40 га лесных угодий	3837	-
7	Охота на глухаря	153,5	400 га лесных угодий	383	-
8	Охота на тетерева	153,5	400 га лесных угодий	383	-
9	Охота на болотно-луговую дичь	153,5	40 га водно-болотных и сельскохозяйственных угодий	3837	-
10	Охота на водоплавающую дичь	153,5	40 га водно-болотных угодий	3837	-
11	Охота на полевою дичь	153,5	40 га сельскохозяйственных угодий	3837	-
Осенне-зимний сезон					
12	Охоты на пушных животных, за исключением волка	153,5	100 га охотничьих угодий	1535	-
13	Охота на волка	153,5	100 га охотничьих угодий	без ограничений	-

Приозерский район

Площадь охотничьих угодий: 1,0 тыс. га

№ п/п	Вид и способ охоты	Площадь охотничьих угодий, тыс. га	Норма пропускной способности, га на 1 охотника	Пропускная способность, в сезон охоты, человек	Примечания
Сезон весенней охоты на пернатую дичь					
1	Охота на селезней уток из укрытия	1,0	40 га водно-болотных угодий	25	Укрытия с находящимися внутри охотниками должны располагаться на расстоянии не менее 200 метров друг от друга в любую сторону
2	Охота на гусей из укрытия	1,0	65 га водно-болотных и открытых угодий	15	Укрытия с находящимися внутри охотниками должны располагаться на расстоянии не менее 200 метров друг от друга в любую сторону.
3	Весенняя охота на вальдшнепа на тяге	1,0	40 лесных угодий, в т. ч. молодняков.		Охотники должны располагаться на расстоянии не менее 200 метров друг от друга в любую сторону
4	Весенняя охота на тетерева на току	-	одно охотничье угодье (охотничий участок) на одного охотника	-	Один ток, на котором насчитывается не менее 5 токующих самцов одновременно, на одного охотника
5	Весенняя охота на глухаря на току	-	одно охотничье угодье (охотничий участок) на одного охотника	-	Один ток, на котором насчитывается не менее 5 токующих самцов одновременно, на одного охотника
Летне-осенний сезон охоты на пернатую дичь					
6	Охота на боровую дичь, за исключением глухаря и тетерева	-	40 га лесных угодий	-	-
7	Охота на глухаря и тетерева	-	400 га лесных угодий	-	-
8	Охота на глухаря и тетерева	-	400 га лесных угодий	-	-
9	Охота на болотно-луговую дичь	1,0	40 га водно-болотных и сельскохозяйственных угодий	25	-
10	Охота на водоплавающую дичь	1,0	40 га водно-болотных угодий	25	-
11	Охота на полевую дичь	-	40 га сельскохозяйственных угодий	-	-
Осенне-зимний сезон					
12	Охоты на пушных животных, за исключением волка		100 га охотничьих угодий		-

Тихвинский район

Площадь охотничьих угодий: 168,8 тыс. га

№ п/п	Вид и способ охоты	Площадь охотничьих угодий, тыс. га	Норма пропускной способности, га на 1 охотника	Пропускная способность, в сезон охоты, человек	Примечания
Сезон весенней охоты на пернатую дичь					
1	Охота на селезней уток из укрытия	168,8	40 га водно-болотных угодий	4220	Укрытия с находящимися внутри охотниками должны располагаться на расстоянии не менее 200 метров друг от друга в любую сторону
2	Охота на гусей из укрытия	168,8	65 водно-болотных и открытых угодий	2596	Укрытия с находящимися внутри охотниками должны располагаться на расстоянии не менее 200 метров друг от друга в любую сторону.
3	Весенняя охота на вальдшнепа на тяге	168,8	40 лесных угодий, в т. ч. молодняков.	4220	Охотники должны располагаться на расстоянии не менее 200 метров друг от друга в любую сторону
4	Весенняя охота на глухаря на току	168,8	одно охотничье угодье (охотничий участок) на одного охотника	14	Один ток, на котором насчитывается не менее 5 токующих самцов одновременно, на одного охотника
5	Весенняя охота на тетерева на току	168,8	одно охотничье угодье (охотничий участок) на одного охотника	10	Один ток, на котором насчитывается не менее 5 токующих самцов одновременно, на одного охотника
Летне-осенний сезон охоты на пернатую дичь					
6	Охота на боровую дичь, за исключением глухаря и тетерева	168,8	40 га лесных угодий	4220	-
7	Охота на глухаря	168,8	400 га лесных угодий	422	-
8	Охота на тетерева	168,8	400 га лесных угодий	422	-
9	Охота на болотно-луговую дичь	168,8	40 га водно-болотных и сельскохозяйственных угодий	4220	-
10	Охота на водоплавающую дичь	168,8	40 га водно-болотных угодий	4220	-
11	Охота на полевую дичь	168,8	40 га сельскохозяйственных угодий	4220	-
Осенне-зимний сезон					
12	Охоты на пушных животных, за исключением волка	168,8	100 га охотничьих угодий	1688	-
13	Охота на волка	168,8	100 га охотничьих угодий	без ограничений	-

Тосненский район

Площадь охотничьих угодий: 1,7 тыс. га

№ п/п	Вид и способ охоты	Площадь охотничьих угодий, тыс. га	Норма пропускной способности, га на 1 охотника	Пропускная способность, в сезон охоты, человек	Примечания
Сезон весенней охоты на пернатую дичь					
1	Охота на селезней уток из укрытия	1,7	40 га водно-болотных угодий	-	Укрытия с находящимися внутри охотниками должны располагаться на расстоянии не менее 200 метров друг от друга в любую сторону
2	Охота на гусей из укрытия	1,7	65 га водно-болотных и открытых угодий	-	Укрытия с находящимися внутри охотниками должны располагаться на расстоянии не менее 200 метров друг от друга в любую сторону.
3	Весенняя охота на вальдшнепа на тяге	1,7	40 га лесных угодий, в т. ч. молодняков.	-	Охотники должны располагаться на расстоянии не менее 200 метров друг от друга в любую сторону
4	Весенняя охота на тетерева на току	1,7	одно охотничье угодье (охотничий участок) на одного охотника	-	Один ток, на котором насчитывается не менее 5 токующих самцов одновременно, на одного охотника
5	Весенняя охота на глухаря на току	1,7	одно охотничье угодье (охотничий участок) на одного охотника	-	Один ток, на котором насчитывается не менее 5 токующих самцов одновременно, на одного охотника
Летне-осенний сезон охоты на пернатую дичь					
6	Охота на боровую дичь, за исключением глухаря и тетерева	1,7	40 га лесных угодий	-	-
7	Охота на глухаря и тетерева	1,7	400 га лесных угодий	-	-
8	Охота на болотно-луговую дичь	1,7	40 га водно-болотных и сельскохозяйственных угодий	-	-
9	Охота на водоплавающую дичь	1,7	40 га водно-болотных угодий	-	-
10	Охота на полевую дичь	1,7	40 га сельскохозяйственных угодий	-	-
Осенне-зимний сезон					
11	Охоты на пушных животных, за исключением волка	1,7	100 га охотничьих угодий	-	-

ПРОЕКТ ОПИСАНИЯ ГРАНИЦ ЗОН ОХРАНЫ ОХОТНИЧЬИХ РЕСУРСОВ НА
ТЕРРИТОРИИ ОХОТНИЧЬИХ УГОДИЙ ЛЕНИНГРАДСКОЙ ОБЛАСТИ

	<p align="center">Наименование охотничьих угодий, описание границ проекта зон охраны охотничьих ресурсов</p>
1	Бокситогорский район
	<p>ЛООО «Охотничье-рыболовный клуб «Турандинский»</p> <p>Площадь 5503,7 га. Северная: - по дороге Турандино - Усадище от д. Турандино, до пересечения с Вологодской границей ур. Лобаз. Восточная: - по границе с Вологодской областью, от ур. Островок до ур. Лобоза Южная: - по границе Вологодской и Новгородской областей, отд. Жилой Бор до ур. Островок. Западная: - по дороге от д. Турандино до границы с Новгородской областью, д. Жилой Бор.</p>
	<p>ООО «Вымпел»</p> <p>Площадь 11637,2 га. Южная граница (с запада на восток) От озера Лощинка в квартале 132 по руслу реки Лощинка в кварталах 132-137 и 151-160 Бокситогорского лесничества до впадения в реку Тушемелька. Далее по руслу реки Тушемелька в кварталах 161 и 162 Бокситогорского лесничества до восточной границы квартала 162. Южная граница ЗООР совпадает с южной границей охотхозяйства. Общая протяженность южной границы 15,8 км. Западная граница (с юга на север). От западного берега озера Лощинка в квартале 132 по западной границе охотхозяйства, проходящей по кварталам 132, 112-110, 105,106 и 87 Бокситогорского лесничества до северной границы воспроизводственного участка. Пересечение западной и северной границ ЗООР находится на западной границе охотхозяйства в 2,2 км южнее русла реки Тушемелька. Протяженность западной границы ЗООР составляет 5,5 км. Северная граница (с запада на восток) От пересечения западной и северной границ ЗООР, находящегося в квартале 87 на западной границе охотхозяйства в 2,2 км южнее русла реки Тушемелька в направлении ур. Журавлево по кварталам 87,82,83 до юго-восточной точки квартала 83 Бокситогорского лесничества. Далее по северной границе кварталов 90-92 до западной границе квартала 93 и по кварталам 93-95 и 123-126. В квартале 124 Бокситогорского лесничества граница ЗООР проходит в 0,5км севернее озера Мишино, в квартале 126 в 1,2км севернее озера Чёрное до пересечения с восточной границей ЗООР, находящейся на южной границе квартала 98. Протяженность северной границы ЗООР составляет 14,9км. Восточная граница (с севера на юг) От северо-восточной точки ЗООР в юго-восточную точку квартала 126, далее по восточным границам кварталов 133,148,162 Бокситогорского лесничества до южной границы охотхозяйства. Протяженность восточной границы ЗООР составляет 5,3 км.</p>
	<p>НП «Охотхозяйство «Радогощинское»</p> <p>Площадь 11027,8 Северная - от северо-западного угла кв.5 Боровского участкового лесничества</p>

	<p>Бокситогорского лесничества по северным просекам кв.5, 13, 14, 15 Боровского участкового лесничества до юго- западного угла кв. 129 Шидрозерского участкового лесничества, по западной просеке того же квартала до его северо-западного угла. Далее по северным просекам кв. 129, 130, 131, 132 до границы с Вологодской областью.</p> <p>Восточная - от северо-восточного угла кв. 132 Шидрозерского участкового лесничества на юг по границе с Вологодской областью до юго-восточного угла кв. 85 Боровского участкового лесничества.</p> <p>Южная - от юго-восточного угла кв. 85 Боровского лесничества по южным просекам кв. 85, 84, 83, 82, 81, 80,79.78 того же лесничества до пересечения с бывшей УЖД.</p> <p>Западная - от юго-западного угла кв. 78 Боровского участкового лесничества на север по бывшей УЖД до северо-западного угла кв.5 Боровского лесничества.</p>
	<p>НП «Русская охота» (Бокситогорский р-н)</p> <p>Площадь 1869,1 тыс. га</p> <p>Северная: - от примыкания лесной дороги «Русский лес» к автомобильной дороге Бокситогорск – Паньково в восточном направлении по данной (лесной дороге) до угла квартала 144 -145 -159, далее по северным просекам кв. 159,160, 161,162,163,165,166 Бокситогорского лесничества.</p> <p>Восточная: - от северо-восточного угла кв. 166 по восточным просекам кварталов 166, 172, 185, 196, 207 Бокситогорского лесничества, до лесной дороги оз. «Нунгоша» - д. Дороховая.</p> <p>Южная: - от юго-восточного угла квартала 207 по лесной дороге оз. «Нунгоша» - д. Дороховая в западном направлении через квартала № 217, 216, 174, 161, 160 д Бокситогорского лесничества о д. Дороховая</p> <p>Западная: - от д. Дороховая по грунтовой дороге Дороховая – Панькова – Бокситогорск в северном направлении, через д. Паньково до примыкания лесной дороги «Русский лес» к автомобильной дороге Бокситогорск – Паньково.</p>
	<p>МОО «Общество охотников и рыболовов Бокситогорского муниципального района Ленинградской области»</p> <p>№1. Площадь 6868,6 га.</p> <p>С севера - от ст. Большой Двор по октябрьской железной дороге до дороги на дер. Баламутово, далее по восточной просеке кв. 78 до юго- западного угла кв. 125. Далее по южным просекам кв. 125,126,127.128.83 Бокситогорского лесничества до Л.Э.П. 35кв. по Л.Э.П. до «Октябрьской» Ж.Д.</p> <p>11о 'Ж.Д. до пос. Коли.</p> <p>С юга - от пос. Коли по автотрассе Санкт-Петербург - Вологда до северо-западного угла кв.8 по западным просекам кв. 8,21, южным просекам кв.32,31,30,20,17,181.180 Бокситогорского лесничества далее по автотрассе Санкт-Петербург - Вологда, до дер. Зиновья Гора, далее по дороге до ст. Большой Двор,</p> <p>№2. Площадь 4183,1 га.</p> <p>С севера - от дер. Часовня по лесной дороге до озера Большое Верхолино. Далее по северным просекам кв. 27.105.</p> <p>С востока - восточные просеки кв. №105,111.6.18 Бокситогорского лесничества до оз. Пчелино</p> <p>С юга - от дер. Большой Двор по дороге на дер. Климово, далее по лесной дороге до озера Пчелино.</p> <p>С запада автодорога г. Пикалево - дер. Струги.</p> <p>№ 3. Площадь 6046,7 га.</p> <p>С севера: от западной просеки кв. 26 по Ванинской дороге на восток до административной границы с Тихвинским районом.</p>

	<p>С востока: от Ванинской дороги по границе с Тихвинским районом до ручья Любач. С юга: от границы с Тихвинским районом по ручью Любач до р. Тихвинка, далее по р. Тихвинка вниз по течению до южного угла кв.229. С запада: по западным просекам кв.229; 210; 192; 174; 156; 132; 109; 95; 82; 71; 59; 47.далее до северо-западного угла кв.26 Бокситогорского лесничества. № 4.Площадь 4011,9 га. С севера: от северо-западного угла кв. 172 по северным просекам кв. 2; 3; 4; 5 Бокситогорского лесничества. С востока: от северо-восточного угла кв. 5 по восточным просекам кв. 5; 40; 19; 23; 32 Бокситогорского лесничества. С юга: от юго-восточного угла кв. 32 по южным просекам кв. 32; 31; 30; 20; 17; 181; 180 Бокситогорского лесничества. С запада: от юго-западного угла кв. 180 по западным просекам кв. 180; 177; 172 Бокситогорского лесничества.</p>
	<p>НП «Вепское охотхозяйство»</p> <p>Площадь 8064,9 га, Включает кварталы №№ 1-7, 10-17, 25 - 27, 28, 29, 30 Ефимовского участкового лесничества Бокситогорского лесничества 201, 204 - 220, 229 - 232, 240, 246 Радогощинского участкового лесничества Бокситогорского лесничества.</p>
	<p>ООО «Лопастино»</p> <p>Площадь 3071,6 га. От дер. Коли на восток до дер. Ефимовский по железной дороге, далее на юг по дороге до Федеральной трассы А-114, далее по трассе на запад до западной стороны квартала 3 Раменского участкового лесничества Бокситогорского лесничества, далее по квартальной просеке на север до дер. Коли.</p>
	<p>ООО «Экотрейд»</p> <p>Площадь 18675,7 га От дер. Великий Двор на юго-восток, по дороге до дер. Заборье, далее по железной дороге на запад до дер. Никольское. От дер. Никольское на север по западным границам кварталов: 89, 78, 67, 49, 30,17, 4 Лидского участкового лесничества Бокситогорского лесничества до р. Лидь. По р. Лидь на восток до дер. Великий Двор.</p>
	<p>НО «Союз по охоте, отлову и отстрелу диких животных «Калинецкие дали»</p> <p>№ 1. Площадь 379,5 га Анисимовское участковое: кв. 9,10,11,12. Мозолеве кое участковое: кв. 12 Бокситогорского лесничества. № 2. Площадь 499.7 га Мозолёвское участковое: кв. 35. Борское участковое кв. 114 Бокситогорского лесничества.</p>
	<p>НП «Клуб охотников и рыболовов «Природа»</p> <p>№ 1. Площадь 6396,4 га. Восточная граница - расположена по автодороге (41к - 031) Дыми - Бокситогорск с севера начиная от северо-восточного угла квартала 23 до пересечения на юге с рекой Воложба. Южная граница - расположена по реке Воложба от пересечения с автодорогой (41к - 031) на востоке и до западной границы квартала 226.</p>

	<p>Западная граница - расположена от пересечения западной границы квартала 226 Бокситогорского лесничества с рекой Ворожба на север до пересечения с веткой УЖД, на юго-восток по ветке УЖД до пересечения в западной границей квартала 227, по южной границе квартала 227 на восток до пересечения с западной границе квартала 27, на север по западной границе кварталов 27, 24, до пересечения с мелиоративным каналом, по мелиоративной канаве до пересечения с западной границей квартала 25, на северо-восток до пересечения с изгибом ЛЭП, на запад до пересечения с веткой УЖД, на север по ветке ж.д. до пересечения с северной границей квартала 21 Бокситогорского лесничества.</p> <p>Северная граница - расположена по северным граням кварталов 21, 22, 23 Бокситогорского лесничества, до пересечения с автодорогой (41к - 031) Дыми - Бокситогорск.</p> <p>№ 2. Площадь 2768,6 га</p> <ul style="list-style-type: none"> - Восточная граница - по автодороге Пикалева - Анисимово от угла кв. 12 на юг по дороге до деревни Анисимово - Южная граница от деревне Анисимово по лесной дороге до оз. Нунгоша до западного угла кв. 28 Бокситогорского лесничества. - Западная граница: от угла кв. 28 по западным просекам кварталов 28,19,17, далее по просекам кварталов 16,161,160. - Северная граница: по Южным просекам кварталов 157,158 до западного угла квартала 10, далее по южным просекам кварталов 10,11,12 Бокситогорского лесничества.
2	Волосовский район
	<p>РОО «Клуб охотников «Природа»</p> <p>№ 1. Площадь 7492,2 га.</p> <p>С севера - отд. Кирова по западной границе кв.16 до озера Теглицкое далее по границе Волосовского района до полевой дороги на д. Соколовка.</p> <p>С востока - по полевой дороге через д. Соколовка по восточной границе кв. 57 Волосовского лесничества до д. Б. Тешково.</p> <p>С юга - от д. Б. Тешково по дороге Е-20 до д. Старые Бегуницы.</p> <p>С запада - от д. Старые Бегуницы по полевой дороге до северной границы кв.46, далее по полевой дороге до кв.44 , Волосовского лесничества далее по полевой дороге до д. Кирова, пересекая дорогу Местаново-Тегглицы.</p> <p>№ 2.Площадь 3708,1 га.</p> <p>С севера - от д. Слепино по дороге до д Вязок. От д. Вязок на восток по дороге до ур. Дровосек далее до р. Пеледа по р. Пеледа на северо-восток до грунтовой дороги пересекающей р. Пеледа. Далее от р. Пеледа по грунтовой дороге на юго-запад до восточной границы кв. 37 Волосовского лесничества.</p> <p>С востока - по границе к в . 37-38 до границы к в. 81-87 далее от границы кв. 3В- 82 по южной границе кв.37 и северной границе кв.81 до восточной границы кв.80 далее по восточной границе кв.80 на юг по границе кв.88-89 Волосовского лесничества до нефтепровода, по нефтепроводу до реки Луга.</p> <p>С юга по реке Луга от нефтепровода до дер. Изори.</p> <p>С запада - от р. Луга и дер. Изори по ЛТП до нефтепровода, далее по нефтепроводу на северо-запад до дороги Р-39 далее на север до д. Слепино.</p> <p>№ 3. Площадь 13588,8 га.</p> <p>С севера от дороги Волосово - Реполка - Берест по северным границам кв. 37,38.39,40,41,42,48 Верестовского участкового лесничества Волосовского лесничества</p> <p>С востока - по восточной границе кв.43,65,85,110 по южной границе кв. ПО.</p>

	<p>109.108,133,132,131,130,129 Верестовского участкового лесничества Волосовского лесничества.</p> <p>С юга - по восточной границе кв.19,36 Хотнежского участкового лесничества далее на севере запад по южной границе кв. 36,35,34,33,32,31,30..⁹ до кв.28 далее на север по восточной границе кв.28,11 до Ямбургской канавы. Далее общим направлением на восток по границе кв. 11,12,13,14,15,16 Хотнежского участкового лесничества Волосовского лесничества.</p> <p>С запада по восточной границе кв. 16, 126,100 Хотнежского участкового лесничества Волосовского лесничества до дороги Волосово - Реполка - Берест до северной границы кв. 37 Верестовского участкового лесничества Волосовского лесничества. № 4. Площадь 3144,7 га.</p> <p>С севера - от дороги Волосово — Красный Луч - Большой Сабек по северным границам кв.11,12,13,14,15 Врудского участкового лесничества Волосовского лесничества далее по грунтовой дороге на северо-восток до р. Вруда, вверх по течению р. Вруда общим направлением на север до угла кв.71,87 и пересечением с грунтовой дорогой. Далее по грунтовой дороге на северо-восток до р. Ухта.</p> <p>С востока - по р. Ухта вниз по течению до слияния с р. Вруда, далее вниз по течению р. Вруда общим направлением на юго-запад.</p> <p>С юга - вниз по течению р. Вруда общим направлением на запад до д. Устье.</p> <p>С запада - от д. Устье по дороге Большой Сабек - Красный Луч - Волосово до кв. 11 Врудского участкового лесничества Волосовского лесничества.</p>
	<p>РОО «Возрождение традиций русской классической охоты»</p> <p>Площадь 1818,6 га.</p> <p>Границы воспроизводственного участка расположены:</p> <p>С севера – от брода через речку Лемовжа в районе ур. Кордон Березка по просеке бывшей узкоколейной железной дороги до пос. 46й км, далее по узкоколейной железной дороге до железнодорожного переезда в д. Реполка на д. Селище у северо-восточного угла 53 квартала Изварского участкового лесничества.</p> <p>С востока – от северо-восточного угла 53 квартала Изварского участкового лесничества Волосовского лесничества у развилки дорог в д. Реполка по дороге до д. Селище</p> <p>С юга - – от юго-восточного угла 78 квартала Изварского участкового лесничества Волосовского лесничества по южной границе кварталов 78,77,76,75 до юго-западного угла 75 квартала Изварского участкового лесничества Волосовского лесничества.</p> <p>С запада - от юго-восточного угла 75 квартала Изварского участкового лесничества Волосовского лесничества вверх по течению реки Лемовжа по левому берегу реки до разрушенного железнодорожного моста.</p>
3	Волховский район
	<p>МОО «Ленинградское общество охотников и рыболовов» участок № 1, площадью 1783,9 га</p> <p>Северная – от пересечения западной границы квартала 11 Новолодожского участкового лесничества Волховского лесничества с границей Иголинского болота по северной границе Иголинского болота общим направлением на юго-восток до пересечения с восточной границей квартала 43 Новолодожского участкового лесничества.</p> <p>Восточная – от пересечения северной границы Иголинского болота с восточной границей квартала 43 Новолодожского участкового лесничества по восточным границам кварталов 43, 53, 64 Новолодожского участкового лесничества Волховского лесничества на юг до пересечения с южной границей Иголинского болота.</p> <p>Юго-Западная – от пересечения южной границы Иголинского болота с границей</p>

квартала 64 Новолодожского участкового лесничества по юго-западной границе Иголинского болота общим направлением на северо-запад до пересечения с западной границей квартала 11 Новолодожского участкового лесничества Волховского лесничества.

участок № 2, площадью 273,2 га.

Северная – от 17 км Новолодожского канала три километра на восток по прямой линии до точки с координатами 60,189770 с.ш. 32,140240 в.д.

Восточная – от точки с координатами 60,189770 с.ш. 32,140240 в.д. 2500 метров направлением на юго-восток до точки с координатами 60,178500 с.ш. 32,157750 в.д.

Южная – от точки с координатами 60,178500 с.ш. 32,157750 в.д направлением на запад до 15 км Новолодожского канала.

Западная – от 15 км Новолодожского канала по его восточному берегу до 17 Новолодожского канала км.

участок № 3, площадью 1876,9 га.

Северная – от перекрестка автодороги Новая Ладога – Черноушево с лесной дорогой в квартале 124 Новолодожского участкового лесничества Волховского лесничества по автодороге, общим направлением на северо-восток до ЛЭП, пересекающей автодорогу в квартале 110 Новолодожского участкового лесничества.

Восточная – от пересечения автодороги Новая Ладога – Черноушево и ЛЭП в квартале 110 Новолодожского участкового Волховского лесничества по ЛЭП общим направлением на юг до автодороги «Кола» (М-18; Е-105).

Южная – от пересечения автодороги «Кола» и ЛЭП в квартале 6 Волховстроевского участкового лесничества Волховского лесничества по автодороге «Кола», общим направлением на юго-запад до пересечения с рекой Еленой.

Западная – от пересечения реки Елена с автодорогой «Кола» вверх по течению реки Елена по ее среднему течению до пересечения лесной дороги в квартале 124 Новолодожского участкового лесничества Волховского лесничества и далее по лесной дороге, общим направлением на север до перекрестка с автодорогой Новая Ладога – Черноушево.

участок № 4, площадью 1100,2 га.

Северная – от пересечения автомобильной дороги «Кола» с автодорогой на поселок Низино по автодороге общим направлением на юго-восток до пересечения с рекой Валгомка в поселке Низино.

Восточная – от пересечения автомобильной дороги с рекой Валгомка в поселке Низино по реке Валгомка вниз по течению по её среднему течению до впадения в реку Сясь.

Южная – от впадения реки Валгомка в реку Сясь вниз по течению реки Сясь по ее среднему течению до места впадения в реку Сясь Старолодожского канала.

Западная – от впадения Старолодожского канала в реку Сясь, общим направлением на северо-восток, по юго-восточному берегу Старолодожского канала до западного угла квартала 11 Сясьстроевского участкового лесничества Волховского лесничества, далее по юго-западным границам кварталов 11, 12 Сясьстроевского участкового лесничества Волховского лесничества до пересечения с автомобильной дорогой Кола. Далее по автодороге Кола, общим направлением на северо-восток до пересечения с автодорогой на поселок Низино.

участок № 5, площадью 6548,5 га.

Северо-Западная – от города Волхов по железной дороге Волхов – Лодейное Поле до пересечения с рекой Ширица. По реке Ширица вниз по течению до впадения в реку Лынна.

Восточная – от впадения реки Ширица в реку Лынна, вверх по течению реки Лынна до пересечения с железной дорогой Волхов – Тихвин.

Юго-Западная – от пересечения железной дороги Волхов – Тихвин с рекой Лынна, по

железной дороге общим направлением на северо-запад до города Волхов.

участок № 6, площадью 375,4 тыс. га.

Северная – от пересечения северной границы квартала 249 Николаевщинского участкового лесничества Волховского лесничества с рекой Сязнега на восток по северным границам кварталов 249 – 251 до северо-восточного угла квартала 251 Николаевщинского участкового лесничества Волховского лесничества.

Восточная – от северо-восточного угла квартала 251 Николаевщинского участкового лесничества Волховского лесничества на юг по западным границам кварталов 252, 258, 263, 270 до юго-западного угла квартала 270 Николаевщинского участкового лесничества Волховского лесничества (с выходом на реку Сязнега).

Юго-Западная – от юго-западного угла квартала 270 Николаевщинского участкового лесничества Волховского лесничества общим направлением на северо-запад вниз по течению реки Сязнега по ее среднему течению до пересечения с северной границей квартала 249 Николаевщинского участкового лесничества Волховского лесничества.

участок № 7, площадью 13303,1 га.

Северная – от пересечения линии газопровода с административной границей Кировского и Волховского районов по линии газопровода на восток до автодороги Залесье – Чажешное. Далее по автодороге общим направлением на юго-восток до пересечения с западной границей квартала 218 Волховского участкового лесничества Волховского лесничества, далее огибая квартал по западной, южной и восточной границам до пересечения с автодорогой Залесье – Чажешное. Далее по автодороге общим направлением на восток до пересечения с автодорогой Волхов – Кириши.

Восточная – от пересечения автодороги Залесье – Чажешное с автодорогой Волхов – Кириши, по автодороге Волхов – Кириши общим направлением на юго-запад до административной границы Волховского района.

Юго-Западная – от пересечения автодороги Волхов – Кириши с административной границей Волховского района по границе района общим направлением на северо-запад до пересечения с линией газопровода.

участок № 8, площадью 5720,1 га.

Северная – от северо-западного угла квартала 115 Мыслинского участкового лесничества Волховского лесничества по северным границам кварталов 115 – 120 Мыслинского участкового лесничества. От северо-восточного угла квартала 120 по восточной границе квартала 108 Мыслинского участкового лесничества направлением на север до пересечения с железной дорогой в районе станции Зеленец, по железной дороге общим направлением на юго-восток до пересечения с границей Тихвинского района (восточный угол квартала 121 Мыслинского участкового лесничества Волховского лесничества).

Восточная – от восточного угла квартала 121 Мыслинского участкового лесничества по границе Волховского и Тихвинского районов, по восточным границам кварталов 121, 125, 128, 132 до пересечения с рекой Писенка в квартале 132 Мыслинского участкового лесничества Волховского лесничества.

Южная – от пересечения границы Волховского и Тихвинского районов с рекой Писенка в квартале 132 Мыслинского участкового лесничества вниз по течению реки Писенка до пересечения с западной границей квартала 126 Мыслинского участкового лесничества.

Западная – от западной границы квартала 126 Мыслинского участкового лесничества Волховского лесничества общим направлением на север, по западным границам кварталов 126, 123, 115 до северо-западного угла квартала 115 Мыслинского участкового лесничества Волховского лесничества.

Зона охраны № 9. Границы зоны охраны охотничьих ресурсов, площадью 2318,4 га.

Северная – от северо-западного угла квартала 79 Мыслинского участкового лесничества Волховского лесничества по северным границам кварталов 79 – 83 до

	<p>северо-восточного угла квартала 83 Мыслинского участкового лесничества Волховского лесничества.</p> <p>Восточная – от северо-восточного угла квартала 83 Мыслинского участкового лесничества по восточной границе кварталов 83, 92, 109 Мыслинского участкового лесничества Волховского лесничества по южной границе квартала 109 по восточной границе квартала 91 Мыслинского участкового лесничества до пересечения с железной дорогой Волхов – Тихвин.</p> <p>Юго-Западная – от пересечения восточной границы квартала 91 Мыслинского участкового лесничества с железной дорогой Волхов – Тихвин по железной дорогом общим направлением на северо-запад до пересечения с южной границей квартала 118 Волховского участкового лесничества. По южной и восточной границе квартала 118 Волховского участкового лесничества до восточной границы квартала 90 Мыслинского участкового лесничества. По восточным границам кварталов 90, 78 до северо-западного угла квартала 79 Мыслинского участкового лесничества Волховского лесничества.</p>
	<p>ООО «Производственно-коммерческая фирма «Слана».</p> <p>Площадь 5564,5 га.</p> <p>Северная: от северо-западного угла кв.63, по северной просеке 63,64 и 65 кварталов Масельгского лесничества Волховского лесничества до административной границы с Тихвинским районом.</p> <p>Восточная: от северо-восточного угла кв.65 Масельгского лесничества Волховского лесничества вдоль административной границы Тихвинского района до реки Ферслевик.</p> <p>Южная: от административной границы Волховского района по реке Ферслевик, лесной дороге и далее по реке Масельга до юго- западного угла кв.44 Масельгского лесничества Волховского лесничества.</p> <p>Западная: от юго-западного угла кв.44 Масельгского лесничества по западной просеке кв.44,86,70,63 до северо-западного угла кв.63 Масельгского лесничества Волховского лесничества.</p>
	<p>ОО «Охотничье-рыболовный Клуб «Волхов-ВАЗ»</p> <p>Площадь 9891,4 га.</p> <p>Северная: от пересечения по северной границе лесных кварталов 118 и 119 Масельгского участкового лесничества Волховского лесничества. Далее общим направлением на восток по лесной дороге через точки с характерными координатами N 60.068556 E 32.989139, N 60.075389, E 33.023167, N 60.059472 E 33.042083, N 60.047333 E 33.06225 до реки Ферслевик с выходом на ее правый берег в точке с координатами N 60.050778 E 33.073444. Далее общим направлением на юго-восток вниз по течению реки Ферслевик по ее среднему течению до впадения в реку Медвежка.</p> <p>Восточная: От впадения реки Ферслевик в реку Медвежка общим направлением на юго-восток (по правому берегу реки Медвежка вверх по ее течению) по восточным границам кварталов 17, 31, 46, 58, 72, по южным границам кварталов 72, 71, 70, по восточным границам кварталов 104, 127 Хваловского участкового лесничества до точки с географической координатой N 59.89054 E 33.11351 (Озеро Вальское).</p> <p>Южная: от точки с географической координатой N 59.89054 E 33.11351 (Озеро Вальское) по прямой линии в направлении на северо-запад до северо-восточного угла 134 квартала Хваловского участкового лесничества Волховского лесничества.</p> <p>Западная: По восточной границе кварталов 134, 121, 102 Хваловского участкового лесничества Волховского лесничества до пересечения с 103 кварталом Хваловского участкового лесничества Волховского лесничества, далее по южной границе 103</p>

	<p>квартала и восточным границам 103, 96, 90 кварталов Хваловского участкового лесничества Волховского лесничества, далее по прямой линии до точки с географической координатой N 59.99976 E 33.06938;</p> <p>От точки с географической координатой N 59.99976 E 33.06938 по прямой линии в направлении на северо-запад до точки пересечения северной границы лесных кварталов 118 и 119 Масельгского участкового лесничества Волховского лесничества.</p>
	<p>ООО «Охотничье рыболовное хозяйство «Динамо»</p> <p>№ 1. Площадь 3490.2 га.</p> <p>Северо-восточная: От пересечения западной границы квартала 60 Новолодожского участкового лесничества Волховского лесничества с магистральной мелиоративной канавой, (впадающей в озеро Сосенское) общим направлением на юго-восток по магистральной мелиоративной канаве до северной окраины поселка Лавния (точка с координатами 60°05'9,31"с.ш. 31°59'0,11"в.д.). Далее на юго-запад через поселок Лавния до грунтовой дороги Лавния - Харчевня (точка с координатами 60°05'05"с.ш. 31°58'39,41"в.д.)</p> <p>Южная: По дороги Харчевня – Сухое от поселка Харчевня до западной границе квартала 113 Новолодожского участкового лесничеств Волховского лесничества.</p> <p>Западная: от вышеуказанной дороги по западным границам кварталов 113, 97, 73, 60 Новолодожского участкового лесничества до пересечения с магистральной мелиоративной канавой.</p> <p>№ 2. Площадь 852.4 га.</p> <p>Северная: от северо-западного угла кв. 46 по северной границе кварталов 46, 47 до северо-восточной границе квартала 47 Новолодожского участкового лесничества Волховского лесничества.</p> <p>Восточная: на юг по восточным границам кварталов 47, 58, по северной и восточной границам квартала 59 Новолодожского участкового лесничества до юго-восточного угла квартала 59 Новолодожского участкового лесничества Волховского лесничества.</p> <p>Юго-западная: От юго-восточного угла квартала 59 Новолодожского участкового лесничества общим направлением на запад по южным границам кварталов 59, 58, по южной и западной границам квартала 57, по западной границе квартала 46 Новолодожского участкового лесничества Волховского лесничества.</p>
	<p>ЗАО «Экспортно промышленная фирма «Судотехнология»</p> <p>Площадь 7011,3 га.</p> <p>Зона охраны охотничьих ресурсов АО Судотехнология: трасса «Кола» Волховский район п.Кисельня N 60°00'40.1" E032°09'15.3", поворот на Вологду N 60°04'28.0" E 032°20'10.8", поворот на г.Волхов N 60°03'32.6" E 032°21'397", поворот на пос. Кисельня N 59°57'38.3" E 032°20'57.9"</p>
	<p>ООО «Охотничье хозяйство «Загубье»</p> <p>Площадь 3882,0 га.</p> <p>Западная граница начинается в 86 кв., Загубского участкового лесничества Волховского лесничества.в месте пересечения грунтовой дороги с безымянным ручьём, вытекающим из поймы оз. Пергижно; далее идёт по этой грунтовке к Северу и выходит на Старолодожский канал в Северо-восточном углу кв. 73 Загубского участкового лесничества. Северо-западная граница участка начинается от Северо-западного угла кв. 73 Загубского участкового лесничества Волховского лесничества.и идёт вдоль Старолодожского канала до пос. Загубье.</p>

	<p>Северная граница участка совпадает с Северной границей Загубского охотхозяйства. Восточная граница совпадает с Восточной границей хозяйства на отрезке от речки Сярдика до дамбы, проходящей по урочищу Пашский Мох вдоль Северной просеки кв. 91 Загубского участкового лесничества Волховского лесничества. .</p> <p>Южная граница участка проходит на Запад по вышеуказанной дамбе; затем вдоль Северных просек кв. 90 и 88 Загубского участкового лесничества Волховского лесничества до грунтовой дороги в кв. 87 на Юго-запад по этой грунтовке до болота в пойме оз. Пергижно, далее краем этого болота до безымянного ручья.</p>
	<p>ООО «Охотничье хозяйство «Пашское»</p> <p>Площадь 9615,1 га.</p> <p>Северная граница начинается от Западной границы обхода № 2 в районе Северо-Западного угла 101 кв., Пашского л-ва, она идёт на Северо-восток до Южного угла кв. 80-81 далее на Восток до Южного угла кв. 82 далее на Юго-восток до Южного угла кв. 240 далее на Юг угол кв. 256 Волховского лесничества, затем строго на Юг до Административной границы Волховского и Тихвинского районов. Далее на Юго-запад по границе районов до Южного угла кв. 17 далее строго на Запад до Южного угла кв. 20 затем на Север до Северного угла кв. 45 ур. Сухое. Далее на Восток до Юго-восточного угла кв. 46 и далее граница идёт на Северо-запад до кв. 101 Волховского лесничества.</p>
	<p>ООО «Велес-Волхов»</p> <p>Площадь 4269,0 га.</p> <p>1.1. Зона охраны охотничьих ресурсов № 1 от юго-западного угла кв.24 Загубского лесничества по берегу оз. Ладога на север до мыса Стороженский, далее на юго-восток до р. Свирь, по береговой линии до южной просеки кв.13 Пашского участкового лесничества Волховского лесничества. Далее на запад по южным просекам кварталов 13; 12; 11; 29; 28; 27; 26; 25; 24.</p>
	<p>ООО «Велес-Кондега»</p> <p>Площадь 8097,5 га.</p> <p>от деревни Костино, по лесной дороге на юго-восток до деревни Ашперлово, далее на восток до север-западного угла кв. 233 Кондежского участкового лесничества Волховского лесничества, далее по северным просекам кв. 233; 234; 235; 236; 237; 238 до административной границы района. Далее на север и на запад по границе Волховского и Лодейнопольского районов до лесной дороги, проходящей вдоль реки Сарка и реки Кондега через кв. 123; 143; 122; 121 Кондежского участкового лесничества Волховского лесничества до д. Кизлярское. Далее по грунтовой дороге Кизлярское – Сорзуй – Малашата – Костино. Площадь зоны 9400 га.</p>
4	Всеволожский район
	<p>Межрегиональное отделение военно-охотничьего общества общероссийской спортивной общественной организации</p> <p>Площадь 11322.5 га.</p> <p>Северная: от пересечения южной просеки кв.59 лесничества с шоссейной дорогой Санкт-Петербург – Токсово, далее общим направлением на северо-восток по южной просеке кв.59 до перекрестка лесных дорог. Далее по лесной дороге на юго-восток и юг до юго-западного угла кв.65, далее по южным просекам кв.65, 66, 67, далее на северо-восток через кв.167, 162 до пересечения с лесной дорогой. Далее по лесной дороге до пересечения с восточной просекой кв.162 Морозовского лесничества.</p> <p>Восточная: от предыдущей точки общим направлением на юго-запад по лесной дороге через кв.163, 169, 174, 173, 179, 185, 190, 195, 200 до юго- восточного угла</p>

	<p>кв.200 Морозовского лесничества. Южная: от предыдущей точки общим направлением на юго-запад по юго-западным просекам кв.200, 203, 206, 204 до юго-западного угла кв.204 Морозовского лесничества. Западная: от предыдущей точки общим направлением на северо-запад по западным просекам кв.204, 85, 84, 83, 78, 75 до пересечения с шоссейной дорогой Санкт-Петербург – Токсово, далее по шоссейной дороге до пересечения с южной просекой кв.59 Морозовского лесничества.</p>	
	<p>ОО «Всеволожское районное общество охотников и рыболовов»</p> <p>№ 1. Площадь 1635,9 га. Северная сторона. От пересечения автодорог Матокса-Огоньки и Р-33 далее по автодороге Р-33 до пересечения с восточной границей не,175 Верхолинского участкового лесничества Всеволожского лесничества. Южная сторона. От юго-восточного угла кв.234 и автодороги Матокса-Огоньки далее по автодороге Матокса-Огоньки до пересечения с автодорогой Р-33. Восточная сторона. Пересечение автодороги р-33 и восточной границы ка, 175 и далее общим направлением на юго-восток по восточным границам ке.175,178,179,187 Верхолинского участкового лесничества Всеволожского лесничества по северной и восточной границам кв.203, по восточным границам кв. 219,234 Гарболовского участкового лесничества Всеволожского лесничества до юго-восточного угла «в.234 с выходом на автодорогу Матокса Огоньки. № 2. Площадь 1163,2 га. Северная сторона. Северная граница кв. -20,208. Всеволожского лесничества. Южная сторона. Южная граница кв.- 26,215,216,217 Всеволожского лесничества. Западная сторона. Западная граница кв. 26,24,22,20 Всеволожского лесничества. Восточная сторона. Берег Ладожского берега от пересечения с просекой кв. 208 до пересечения с просекой кв.214,западная сторона кв.214, 218, 219 Всеволожского лесничества.</p>	
	<p>МОО «Союз общественных охотничье-рыболовных организаций Всеволожского района»</p> <p>Площадь 1769.1 га Северная – от квартала № 138 Морозовского военного лесничества на юго-восток по грунтовой дороге с асфальтобетонным покрытием; Восточная – от выхода грунтовой дороги на дорогу с асфальтобетонным покрытием в конце дер. Лепсари на юг через дер. Лепсари, посёлок Проба. Южная – от посёлка Проба по восточной границе квартал № 53 Всеволожского лесничества через реку Лепсари до грунтовой дороги, ведущей на запад, до квартала № 165 Морозовского лесничества. Западная – по восточным границам кварталов № 165. часть 159,153,146,138 часть до Грунтовой дороги.</p>	
	<p>ООО «Охотничье хозяйство Лемболовское»</p> <p>№ 1. Площадь 1346,3 га. Северо-восточная граница: от места пересечения ул. Южная набережная с автодорогой А-181 (Ленинградское шоссе) по этой автодороге до места пересечения с ул. Шоссейная в пос. Лаппелово. Южная граница: места пересечения автодороги А-181 (Ленинградское шоссе) с ул. Шоссейная в пос. Лаппелово по ул. Шоссейная направлением на запад до моста через р. Ройка. Западная граница: от моста через р. Ройка по правому берегу р. Ройка направлением</p>	

	<p>на юг до места впадения в оз. Лемболовское. Далее по береговой линии оз. Лемболовское направлением на север до места пересечения с ул. Южная набережная и далее по этой ул. до автодороги А-181.</p> <p>№ 2. Площадь 2202,0 га.</p> <p>Северная граница: от северо-западного угла кв. 71 Морозовского лесничества направлением на восток по северной границе кв. 71 и кв. 72, по восточной границе кв. 72 до северо-западного угла кв. 76, далее по северной границе кв. 76 и кв. 77 Морозовского лесничества направлением на восток, до дороги 41К-073.</p> <p>Восточная граница: от северо-восточного угла кв. 77 Морозовского лесничества направлением на юго-запад по дороге 41К-073 до южной границы кв. 101.</p> <p>Южная граница: от дороги 41К-073 направлением на запад по южной границе кв. 101 и кв. 100 до юго-западного угла кв. 100 Морозовского лесничества.</p> <p>Западная граница: от юго-западного угла кв. 100 Морозовского лесничества по его западной границе направлением на север, далее по южной границе кв. 89 Морозовского лесничества направлением на запад до юго-западного угла кв. 89, далее на север по западным границам кв. 89, 82,75,71 Морозовского лесничества до северо-западного угла кв. 71.</p> <p>№ 3. Площадь 3495,2.</p> <p>Северная граница: от северо-западного угла кв. 48 Меднозаводского участкового лесничества направлением на восток по дороге А-122 до северо-восточного угла кв. 121.</p> <p>Восточная граница: от северо-восточного угла кв. 121 направлением на юг по восточной границе кв. 121, 127, 136 до пересечения с административной границей города Санкт-Петербург.</p> <p>Южная граница: от пересечения административной границы города Санкт-Петербург с юго-восточным углом кв. 136, общим направлением на юго-запад по административной границе города Санкт-Петербург до юго-западного угла кв. 55 Меднозаводского участкового лесничества.</p> <p>Западная граница: от юго-западного угла кв. 55 Меднозаводского участкового лесничества направлением на север до северо-западного угла кв. 48 Меднозаводского участкового лесничества.</p>
	<p>НП «Общество охотников «Кулики»</p> <p>№ 1: на территории егерского обхода «Невский лесопарк».</p> <p>Площадь 2024,1 га.</p> <p>с севера - автомобильная дорога на участке от пос. Карьер-Мяглово по направлению к пос. Островки до пересечения с Черной речкой;</p> <p>с запада и юга - автомобильная дорога на участке от пос. Карьер-Мяглово по направлению к пос. им. Свердлова до пос. им Свердлова:</p> <p>с востока - по восточной границе кварталов 93, 104. 121.</p> <p>В границы воспроизводственного участка входят кварталы №№ 76,88.89.93.94.99.100.101.102.103.104,105.110.111,112.117,118.119,120,121,122,123.128,129 . 130,131.132.133,134.135.136.137.138.139 Кировского лесхоза.</p> <p>№ 2: на территории егерского обхода «Кулики»</p> <p>Площадь 4866,2 га.</p> <p>с севера - автомобильная дорога М-18 на участке от дер. Озерки по направлению на восток до пересечения с автомобильной развязкой «Дорога М-18 - дорога на Морозовку»:</p> <p>с востока - о по восточной границе кварталов 201,234, 240,244, 217.222;</p> <p>с юга запала - от дер. Озерки по автодороге до дер. Хапо-Ое и далее по автодороге до Невской - Дубровки.</p> <p>В границы зоны охраны охотничьих ресурсов входят кварталы</p>

	<p>№№ 203,204,207,195,196.197,198.199.200,201,202,207,208.211,215,218,223.221,222,24 7.250.249, 59,245.241.235 Кировского лесхоза.</p> <p>№3: на территории егерского обхода «Березовка» Площадь 2550,3 га. с севера - по газопроводу от кв.121 до кв. 140; с востока по газопроводу от кв.140 до пересечения с автострадой «Кола М-18» ; с юга - по автострате «Кола М-18» по направлению на запад до пересечения с дорогой на Разметелево; с запада по автодороге от пос. Размегелево до пос. Колтуши, и далее до Воейкоко.</p> <p>В границы зоны охраны охотничьих ресурсов входят кварталы № 121,122,127.128,131.132,133,134,136-150,152-194 Кировского лесхоза.</p> <p>№ 4:на территории егерского обхода «Ириновский» Площадь 4889,3 га. с севера - от пос. Ириновка на северо-восток вдоль совхозных полей до автомобильной дороги. с востока (северо-востока) - по автомобильной дороге (пос. Бор. Грива - пос. им. Морозова) до поворота на подсобное хозяйство министерства обороны. с юга (юго-запада) - по просеке через квартала 104. 109. 115, 114 до пересечения квартальных просек 35-34. с запада (северо-запада) - через поля урочища Алумино по квартальным просекам между 21 и 22 кварталом. 18 и 97 кварталом до полей пос. Змеиный и далее по дороге от пос. Змеиный до пос. Ириновка. В границы воспроизводственного участка входят кварталы № 8,36.89,90.101,109.114,36.35,27,22.87.</p>
	<p>ООО СХП «Катумы»</p> <p>Площадь 710,1 га. Кв. 252, 254, 238 Всеволожского лесничества.</p>
	<p>РОО «Клуб охотников и рыболовов «Ленинградской области»</p> <p>№ 1. Площадь – 1667,9 га: кварталы № 7, 8, 9, 10, 13, 14, 15, 16, 17, 23, 24, 25, 33, 34, 35 Ройкинского участкового лесничества Всеволожского лесничества – филиала ЛОГКУ «Леноблес» (далее – Всеволожское лесничество). От угла квартала №7 Ройкинского участкового лесничества Всеволожского лесничества общим направлением на восток по северной границе кварталов №7,8,9,10 Ройкинского участкового лесничества Всеволожского лесничества, далее по северо-восточной и восточной границам квартала №10 Ройкинского участкового лесничества Всеволожского лесничества, далее по восточной границе квартала № 17 Ройкинского участкового лесничества Всеволожского лесничества, далее по южной границе кварталов №17,16 Ройкинского участкового лесничества Всеволожского лесничества общим направлением на запад, далее по восточной границе кварталов №25,35 Ройкинского участкового лесничества Всеволожского лесничества общим направлением на юг, далее по северной границе кварталов №35, 34,33 общим направлением на запад, далее по западной границе кварталов № 33,23,13,7 общим направлением на север до пересечения с углом квартала №7 Ройкинского участкового лесничества Всеволожского лесничества.</p> <p>№ 2. Площадь – 609,3 га: от угла квартала № 72 Ройкинского участкового лесничества Всеволожского лесничества по автомобильной дороге 41К-065 (Санкт-Петербург – Матокса, направление от д. Матокса в сторону д. Лехтуси) до точки с географическими координатами 60°18'1.72"С 30°35'54.84"В. Далее по прямой линии на запад через квартал № 72 Ройкинского участкового лесничества Всеволожского лесничества до начала южной границы квартала № 71 Ройкинского участкового</p>

лесничества Всеволожского лесничества, далее по южной границе кварталов № 71, 70 Ройкинского участкового лесничества Всеволожского лесничества, далее по прямой линии общим направлением на запад через квартал № 20 Всеволожского сельского участкового лесничества Всеволожского лесничества до пересечения с южной границей квартала № 69 Ройкинского участкового лесничества Всеволожского лесничества, далее по западной границе квартала № 69 Ройкинского участкового лесничества Всеволожского лесничества до пересечения с р. Авлога, далее вверх по течению р. Авлога через кварталы №69, 67, 68 Ройкинского участкового лесничества Всеволожского лесничества, далее вверх по течению р. Авлога по северной границе квартала №20 Всеволожского сельского участкового лесничества Всеволожского лесничества, далее по северной границе кварталов № 70,71,72 Ройкинского участкового лесничества Всеволожского лесничества до пересечения окончания северной границы квартала № 72 Ройкинского участкового лесничества Всеволожского лесничества с автомобильной дорогой 41К-065 (Санкт-Петербург – Матокса).

№ 3. Площадь – 918,3 га: кварталы № 14, 15, 21, 22, 27, 28, 33, 34, 38, 39, 43, 44, 48, 49, 56, 57 Агалатовского участкового лесничества Всеволожского лесничества.

От угла квартала № 14 Агалатовского участкового лесничества Всеволожского лесничества общим направлением на восток по северной границе кварталов № 14,15 Агалатовского участкового лесничества Всеволожского лесничества, далее общим направлением на юг по восточной границе кварталов № 15,22,28 Агалатовского участкового лесничества Всеволожского лесничества, далее общим направлением на восток по северной границе квартала № 34 до пересечения с автомобильной дорогой А-121 «Сортавала», далее по автомобильной дороге А-121 «Сортавала» до пересечения с автомобильной дорогой 41 К-071, далее по автомобильной дороге 41 К-071 в направлении д. Нижние Осельки до пересечения с восточной границей квартала № 34 Агалатовского участкового лесничества Всеволожского лесничества, далее общим направлением на юг по восточной границе кварталов № 34, 39,44,49,57 Агалатовского участкового лесничества Всеволожского лесничества, далее общим направлением на запад по южной границе кварталов №57, 56 Агалатовского участкового лесничества Всеволожского лесничества, далее общим направлением на север по западной границе кварталов № 56, 48, 43, 38, 33 Агалатовского участкового лесничества Всеволожского лесничества, далее общим направлением на запад по южной границе квартала № 27 Агалатовского участкового лесничества Всеволожского лесничества, далее общим направлением на север по западной границе кварталов № 27, 21, 14 Агалатовского участкового лесничества Всеволожского лесничества до пересечения с углом квартала №14 Агалатовского участкового лесничества Всеволожского лесничества.

№ 4. Площадь – 253,1 га: кварталы № 56, 57, 59 Ройкинского участкового лесничества Всеволожского лесничества, квартал № 21 Южного участкового лесничества Морозовского лесничества Минобороны России – филиала ФГКУ «УЛХиП» Минобороны России.

От угла квартала №56 Ройкинского участкового лесничества Всеволожского лесничества общим направлением на восток (в направлении д. Верхние Осельки) до угла квартала №57 Ройкинского участкового лесничества Всеволожского лесничества, далее общим направлением на юг по восточной границе кварталов № 57, 59 Ройкинского участкового лесничества Всеволожского лесничества и квартала № 21 Южного участкового лесничества Морозовского лесничества Минобороны России – филиала ФГКУ «УЛХиП» Минобороны России (далее – Морозовское лесничество), далее по южной границе квартала № 21 Южного участкового лесничества Морозовского лесничества вдоль автомобильной дороги 41 К-071 (в направлении д. Рохма), далее общим направлением на север по западной границе

	<p>квартала № 21 Южного участкового лесничества Морозовского лесничества и кварталов № 59, 57, 56 Ройкинского участкового лесничества Всеволожского лесничества до угла квартала №56 Ройкинского участкового лесничества Всеволожского лесничества.</p> <p>№ 5. Площадь – 654,0 га: кварталы № 94, 95, 96, 97, 98, 99, 100, 101, 102, 103, 104, 105, 106, 107, 108, 109, 110, 111, 112, 113, 114, 117, 118, 122, 123 Ройкинского участкового лесничества Всеволожского лесничества.</p> <p>От угла квартала №94 Ройкинского участкового лесничества Всеволожского лесничества общим направлением на восток (в направлении КП «Хиттоляярви») по северной границе кварталов №94, 95, 96, 97, 98 Ройкинского участкового лесничества Всеволожского лесничества, далее общим направлением на юг по восточной границе кварталов № 98, 103, 107, 111, 114, 118, 123 Ройкинского участкового лесничества Всеволожского лесничества, далее общим направлением на запад по северной границе кварталов № 123, 122 Ройкинского участкового лесничества Всеволожского лесничества до пересечения южной границы квартала № 122 с Приозерским направлением Октябрьской железной дороги, далее вдоль Приозерского направления Октябрьской железной дороги общим направлением на север по западной границе кварталов № 122, 117, 108 Ройкинского участкового лесничества Всеволожского лесничества, далее вдоль Приозерского направления Октябрьской железной дороги общим направлением на север (в направлении д. Гапсары) до угла квартала № 99 Ройкинского участкового лесничества Всеволожского лесничества, далее по западной границе квартала № 99 Ройкинского участкового лесничества Всеволожского лесничества общим направлением на север до северного угла квартала № 99 Ройкинского участкового лесничества Всеволожского лесничества, далее общим направлением на восток по северной границе квартала № 99 Ройкинского участкового лесничества Всеволожского лесничества, далее по западной границе квартала №94 Ройкинского участкового лесничества Всеволожского лесничества общим направлением на север до угла квартала №94 Ройкинского участкового лесничества Всеволожского лесничества.</p>
5	<p>Выборгский район</p>
	<p>МОО «Ленинградское общество охотников и рыболовов»</p> <p>Площадь 3103,7 га.</p> <p>Северная – от поселка Комсомольское по автомобильной дороге на поселок Лесогорский до пересечения с грунтовой дорогой на поселок Возрождение. Далее по грунтовой дороге через поселок Глубокое до пересечения с железной дорогой Выборг – Каменногорск.</p> <p>Восточная – от пересечения грунтовой дороги Глубокое – Возрождение с железной дорогой Выборг – Каменногорск по железной дороге общим направлением на юг до пересечения с автомобильной дорогой поселок Возрождение – Выборг.</p> <p>Юго-Западная – от пересечения железной дороги Выборг – Каменногорск с автомобильной дорогой Возрождение – Выборг по автомобильной дороге общим направлением на юго-запад до пересечения с автомобильной дорогой на поселок Комсомольское и далее по автомобильной дороге до поселка Комсомольское.</p>
	<p>МОО «Ленохота»</p> <p>№ 1. Площадь 3103,7 га.</p> <p>Северная граница: От точки пересечения автомобильной дороги Мысовое-Черничное с грунтовой дорогой, далее по грунтовой дороге общим направлением на восток до автодороги на пос. Дятлово, далее общим направлением на восток через пос. Дятлово по автодороге до реки Александровка.</p> <p>Восточная граница: От пересечения автодороги с рекой Александровка, далее по реке</p>

	<p>Александровка, далее по реке Александровка вниз против течения до истока из озера Александровское.</p> <p>Южная граница: От истока реки Александровка из озера Александровское, по северному берегу озера Александровское, далее по лесной дороге общим направлением на юго-запад в пос. Александровка, из пос. Александровка грунтовой дороге, общим направлением на запад до пересечения с автомобильной дорогой Мысовое-Черничное.</p> <p>Западная граница: От пересечения грунтовой дороги с автомобильной дорогой Мысовое-Черничное, далее по автомобильной дороге общим направлением на северо-запад до исходной точки.</p> <p>№ 2. Площадь 5393,3 га.</p> <p>Северная граница: От пересечения автомобильной дороги Р-34 и автомобильной дороги в поселке Краснознаменка, далее по автомобильной дороге из поселка Краснознаменка общим направлением на восток до пересечения с автодорогой из поселка Кировское.</p> <p>Восточная граница: от пересечения автомобильной дороги из поселка Краснознаменка с автомобильной дорогой из поселка Кировское, далее по грунтовой дороге общим направлением на юго-восток до пересечения с автомобильной дорогой А-120. Далее по автомобильной дороге А-120 общим направлением на юго-запад до пересечения с автомобильной дорогой Оздоровительный лагерь-Подгорное-Чайка.</p> <p>Южная граница: от пересечения автомобильной дороги А-120 с автомобильной дорогой Оздоровительный лагерь-Подгорное-Чайка, далее общим направлением на запад по автомобильной дороге Оздоровительный лагерь-Подгорное-Чайка до пересечения с автомобильной дорогой А-122</p> <p>Западная граница: от пересечения автомобильной дороги Оздоровительный лагерь-Подгорное-Чайка с автомобильной дорогой А-122, далее по автомобильной дороге А-122 общим направлением на северо-запад до пересечения с автодорогой Р-34 в поселке Первомайское. Из поселка Первомайское по автомобильной дороге Р-34 общим направлением на северо-восток до исходной точки.</p> <p>№ 3. Площадь 2515,7 га</p> <p>Северная граница: От места пересечения грунтовой дороги с северной границей квартала 125 Советского участкового лесничества Рощинского лесничества, далее по грунтовой дороге общим направлением на юго-восток до пересечения с автомобильной дорогой А-125.</p> <p>Восточная граница: От места пересечения грунтовой дороги с автомобильной дорогой А-125. По автомобильной дороге А-125 общим направлением на юго-восток до пересечения с автомобильной дорогой на поселок Дятлово.</p> <p>Южная граница: От места пересечения автомобильной дороги А-125 с автомобильной дорогой на поселок Дятлово, далее общим направлением юго-запад по автомобильной дороге на поселок Дятлово до пересечения с грунтовой дорогой в поселок Свекловичное.</p> <p>Западная граница: От места пересечения автомобильной дороги на поселок Дятлово с грунтовой дорогой в поселок Дятлово, далее по грунтовой дороге общим направлением на северо-запад до пересечения с северо-западным углом квартала 125 Советского участкового лесничества Рощинского лесничества до пересечения с грунтовой дорогой в исходной точке.</p>
	<p>Межрегиональное отделение военно-охотничьего общества общероссийской спортивной общественной организации</p> <p>Площадь 3531,7 га.</p> <p>Северная: от юго-западного угла кв.100 лесничества общим направлением на северо-восток по южной просеке кв.100 далее по лесной дороге через кв.101, 116, 107</p>

	<p>до пересечения с западной просекой кв.108 (перекресток лесных дорог) Восточная: от предыдущей точки общим направлением на юго-восток по лесной дороге через кв.108, 117, 123, 124, 132,144, 143, 156, 164 до пересечения дороги с южной просекой кв.164 Южная: от предыдущей точки общим направлением на юго-запад по южным просекам кв. 164, 163, 29, 28 до юго-западного угла квартала 28 Западная: от предыдущей точки общим направлением на северо-запад по западным просекам кв.28, 17, 4,2,1, 139, 128,121, 114 до юго-западного угла кв. 100. Ермиловский участок. Северная: от пересечения шоссейной дороги Санкт-Петербург- Приморск с северной просекой кв.5 Глебычевского лесничества, далее общим направлением на северо-восток по северным просекам кв.5,6 до северо-восточного угла кв.6 Глебычевского лесничества Восточная: от предыдущей точки общим направлением на юго-восток по восточным просекам кв.6, 7, 11, 17 до юго-восточного угла квартала 17 Южная: от предыдущей точки общим направлением на юго-запад по южным просекам кв.17, 16, 15, 14, 13, 12 до пересечения с шоссейной дорогой Санкт-Петербург - Приморск Западная: от предыдущей точки по шоссейной дороге общим направлением на северо-запад до пересечения с северной просекой кв.5.</p>	
	<p>ЗАО «Тимберленд-Выборг»</p> <p>Площадь 11946,3 га. Северная: от Зелёного мыса вниз по среднему течению реки Вуокса, включая остров Геройский до Шлюза Гремучего. Восточная: от предыдущей вниз по среднему течению реки Вуокса до места впадения её в озеро Вуокса и далее на юго-восток по акватории озера Вуокса до впадения реки Булатная. Южная: от предыдущей точки вниз по среднему течению р. Булатная до пересечения с автомобильной дорогой А-126 и далее на север до пересечения её с дорогой А -127, далее по ней через посёлки Звереве, Кузьминское до пос. Житкове. Западная: от предыдущей точки общим направлением на север по грунтовой дороге до Зелёного мыса.</p>	
	<p>Ассоциация по дичеразведению в Ленинградской области «Эльдорадо»</p> <p>№ 1. Площадь 760,2 га. Северная - по северным граням кварталов 68, 61, 62 Красносокольского участкового лесничества Северо-Западного лесничества. Южная - по южным граням кварталов 74,75,76 Красносокольского участкового лесничества Северо-Западного лесничества. , Западная - по дороге Красный Сокол - Шлюз Гремучий на участке прилегания северной и южной границ участка. Восточная - по восточным граням кварталов 62, 70, 76 Красносокольского участкового лесничества Северо-Западного лесничества. № 2. Площадь 4636,0 га. северо-западная - от перекрестка дороги пос. Бородинское - Лазурное - р. Вуокса с лесной дорогой в 300 м севернее протоки Лазурная и по этой дороге на юго-запад до перекрестка с дорогой пос. Красный Сокол - мост через протоку; юго-западная - по дороге от этого перекрестка на юго-восток к мосту через протоку из оз. Мелководного в оз. Луговое до пересечения с тропой, огибающей с запада оз. Луговое, и по ней до р. Вуокса; южная - на восток по левому берегу р. Вуокса до устья протоки из оз. Луговое, далее</p>	

	<p>по прямой на восток 1 км до дороги река Вуокса - поселок Бородинское; восточная - по дороге на пос. Бородинское, через Джагиво - пос. Озерное, до пересечения с лесной дорогой, у протоки Лазурной.</p>
	<p>ООО «Велес Охота»</p> <p>Площадь 1846,7 га.</p> <p>Северная граница: от западной границы кв. 5 Мичуринского участкового лесничества Приозерского лесничества через кварталы 6, 7 Мичуринского лесничества по лесной дороге до пересечения с лесной дорогой в кв. 8 Мичуринского участкового лесничества;</p> <p>Восточная граница: от перекрёстка лесных дорог в кв. 8 Мичуринского участкового лесничества по лесной дороге на юго-восток до восточной границы кв. 22 Мичуринского участкового лесничества, далее по восточным границам кварталов 22 и 36 Мичуринского участкового лесничества до юго-восточного угла кв. 36 Мичуринского участкового лесничества;</p> <p>Южная граница: от юго-восточного угла кв. 36 Мичуринского участкового лесничества по южным границам кварталов 36, 35, 34, 33 до юго-западного угла кв. 33 Мичуринского участкового лесничества;</p> <p>Западная граница: от юго-западного угла кв. 33 Мичуринского участкового лесничества по западным границам кварталов 33, 18, 5 Мичуринского участкового лесничества до лесной дороги.</p>
	<p>АО «Лесной комплекс»</p> <p>№ 1. Площадь 421,9 га. Северо-Восточная часть - по границе с Республикой Карелия; Южная часть — поля АОЗТ «Триумф»; Западная часть - по дороге Дымово, пос. Хиитола.</p> <p>№ 2. Площадь 2604,6 га. Северо-Западная часть - граница с Финляндией; Южная часть - граница Дымовское, Светогорское лесничество.</p> <p>№ 3. Площадь 2021,0 га. Северная часть - квартальные границы - квартала № 184,185,186,187, Бородинское лесничество Северо-Западного лесничества, по дороге на пос. Горское; Восточная граница-дорога пос. Зайцеве, пос. Горское; Южная граница - пос. Зайцеве, пос. Лесогорский; Западная граница - по дороге пос. Бородинское, пос. Свободное, по землям государственного запаса, квартал № 184 по северной стороне.</p> <p>№ 4. Площадь 1307,7 га. Северная часть - граница Дымовского лесничества квартала № 197,198,200,201 Бородинское лесничество Северо-Западного лесничества, Восточная часть - по железной дороге пос. Зайцево - пос. Оярви, Западная часть - озеро Горское.</p> <p>№ 5. Площадь 1301,5 га. Северо-восточные границы - озеро Свободное, река Новоселье; Западная часть - Светогорское лесничество Бородинское лесничество Северо-Западного лесничества; Южная часть - по кварталам № 189,190,191,192 Бородинского лесничества Бородинское лесничество Северо-Западного лесничества.</p> <p>3 6. Площадь 2515,5 га. Северная граница - по полям АОЗТ «Триумф» (конебаза); Восточная граница - граница Карелией; Западная часть-дорога на пос. Оярви, по полям АОЗТ «Триумф» квартал № 149; Южная часть - пос. Оярви.</p>
	<p>ОАО «Парнас-М»</p> <p>Площадь 2614,3 га. северную границу по автомобильной дороге от поселка Советский до поселка</p>

	<p>Токарево; восточную по автомобильной дороге от поселка Токарево до 59 лесного квартального столба; южную по лесной дороге от 59 лесного квартального столба до берега Финского залива в поселке Ландышевка; западную по берегу Финского залива от поселка Ландышевка до поселка Советский.</p>
	<p>ООО «Васильево»</p> <p>Площадь 1621,6 га. Северо-западная: от точки 60°33'01.19"СШ 29°30'12.95"ВД, расположенной на пересечении ЛЭП и автодороги «Красносельское-Правдино», далее в северо-восточном направлении по ЛЭП, до н.п. Борки. Северо-восточная: от н.п. Борки по автодороге «Борки-Правдино-Вишнёвка» в юго-восточном направлении до точки 60°31' 25. 74 " СШ 29°36'48.58"ВД, расположенной на указанной автодороге. Юго-восточная: от точки 60°31 '25.74" СШ 29°36' 48.58 " ВД расположенной на автодороге «Борки-Правдино-Вишнёвка» далее по прямой в юго-западном направлении до пересечения с автодорогой «Борки-Правдино-Вишнёвка» на юго-восточной окраине н.п. Вишнёвка в точке 60°30'36.66 СШ 29°34'06.35" ВД. Юго-западная: от точки 60°30'36.66" СШ 29°34'06.35" ВД, расположенной на автодороге «Борки-Правдино-Вишнёвка» на юго-восточной окраине н.п. Вишнёвка далее по указанной автодороге в северо-западном направлении через н.п. Вишнёвка до точки 60°33' 01.19" СШ 29°30'12.95" ВД, расположенной на пересечении ЛЭП и автодороге «Красносельское- Правдино».</p>
	<p>ООО «Эксилес»</p> <p>Площадь 2821,6 га. Граница зоны охраны проходит от урочища Термолowo (кв.41) по реке Сестра до кв. 100 Ленинского участкового лесничества Рошинского лесничества и далее по грунтовой дороге до урочища Журавки и по восточной границе кварталов 60,48,35 Ленинского участкового лесничества Рошинского лесничества до дороги на урочище Термолowo.</p>
	<p>ООО «Охотхозяйство «Рошинское»</p> <p>Площадь 4959,7 га. Ограниченную автодорогами: пос. Первомайское - пос. Цвелодубово пос. Первомайское - автодорога « Скандинавия» автодорога «Скандинавия» автодорога «Сканди навил» - пос. Цвелодубово.</p>
	<p>ООО «Приграничное охотничье хозяйство»</p> <p>Площадь 5666,2 га. Северо-западная граница: от места пересечения изобаты Юме государственной границей РФ у о. Малый Пограничный по государственной границе на северо-восток до пересечения с р. Коскеланйоки. Северная граница: от р. Коскеланйоки на юг до кв. 51 Пограничного участкового лесничества, далее по восточным просекам кварталов 51, 60, 59, 79, 97, 113 Пограничного участкового лесничества до точки пересечения с берегом Финского залива.</p>

	<p>Юго-восточная граница: от точки пересечения с берегом Финского залива в бухте Чистопольская по границе охотхозяйства на юго-запад до места пересечения изобаты Юме государственной границей РФ у о. Малый Пограничный.</p>
	<p>ООО «Паксан»</p> <p>Площадь 16,6 га. А Широта 60°38'43.52"С Долгота 28°31'0.64"В В Широта 60°38'46.87"С Долгота 28°31'14.75"В С Широта 60°38'19.61"С Долгота 28°31'50.22"В Д Широта 60°38'15.17"С Долгота 28°31'40.13"В</p>
	<p>ООО «Фактория»</p> <p>№ 1. Площадь 4770,7 га Границы - северная - кв.28, 29, 20, 21, 22 Балтийского лесничества; западная - река Чулковка, кв.36 Большепольского участкового лесничества Северо-Западного лесничества, южная - кв.32, 33, 34, 35, 36, 24 Большепольского лесничества, восточная - река Великая, кв.41, 60, 74 Балтийского лесничества Северо-Западного лесничества, кв. 3, 7, 19, 32 Большепольского лесничеств Северо-Западного лесничества.</p> <p>№2. Площадь 345,8 га Границы - северная - оз. Красногорское; западная - кв.20 Пограничного лесничества, южная - а\д «Скандинавия», восточная - кв.53 Пограничного лесничества.</p>
	<p>РОООиР ЛО «Охота на Карельском»</p> <p>Площадь 6040,1га.</p> <p>Западная (полностью проходит по границе охотничьего хозяйства): От точки прилегания к государственной границы Российской Федерации озера Лаппъярви общим направлением на северо-восток по государственной границе РФ до юго-западного угла квартала 4 Калининского участкового лесничества Северо-Западного лесничества.</p> <p>Северная (полностью проходит по границе охотничьего хозяйства): От юго-западного угла квартала 4 Калининского участкового лесничества Северо-Западного лесничества на юго-восток по юго-западным границам кварталов 4, 9, Калининского участкового лесничества до северо-восточного угла квартала 8 Калининского участкового лесничества Северо-Западного лесничества.</p> <p>Восточная: От северо-восточного угла квартала 8 Калининского участкового лесничества на юго-запад по юго-восточной границе квартала 8 Калининского участкового лесничества, по юго-восточным границам кварталов 21, 20, 19, 17, 16, 15, 14, 13 Лужайского участкового лесничества Северо-Западного лесничества, по юго-восточной границе квартала 12 Балтийского участкового лесничества до реки Чулковка.</p> <p>Южная: От пересечения юго-восточной границы квартала 12 Балтийского участкового лесничества Северо-Западного лесничества рекой Чулковка общим направлением на север вверх по течению реки по ее среднему течению до озера Лаппъярви. Далее по восточному берегу озера Лаппъярви до государственной границы.</p>
	<p>РОООиР ЛО «Белая Русь»</p> <p>Площадь 1390,7 га.</p> <p>Северная граница: от пересечения грунтовой дороги из посёлка Луговое с автомобильной дорогой М-10 (Е-18) «Скандинавия» общим направлением на северо-восток по автомобильной дороге М-10 (Е-18) «Скандинавия» до её пересечения с</p>

	<p>правым берегом реки Великая.</p> <p>Восточная граница: по правому берегу реки Великая (по южной границе квартала 61 Селезнёвского участкового лесничества Северо-Западного лесничества) общим направлением на юго-восток до её впадения в залив Балтиец Финского залива</p> <p>Южная граница: от впадения реки Великая в залив Балтиец Финского залива общим направлением на юго-запад (по южной границе квартала 60 Селезнёвского участкового лесничества Северо-Западного лесничества) по береговой линии полуострова Бычья Голова и бухты Луговая Финского залива до грунтовой дороге на посёлок Луговое</p> <p>Западная граница: по грунтовой дороге на посёлок Луговое, через посёлок Луговое общим направлением на северо-запад до пересечения с автомобильной дорогой М-10 (Е-18) «Скандинавия».</p>
6	Гатчинский район
	<p>ФБУ «СПбНИИЛХ»</p> <p>Площадь 2570,0 га.</p> <p>Зона охраны охотничьих ресурсов расположена одним массивом в двух егерских обходах (№ 2 «Дружногорский» и № 3 «Дивенский») Орлинского и Дивенского участковых лесничеств Гатчинского лесничества в следующих границах:</p> <p>Северная граница проходит от северо-западного угла квартала 32 Орлинского участкового лесничества Гатчинского лесничества на юго-восток по северным границам кварталов 32, 33, 34 до северо-восточного угла квартала 34 Орлинского участкового лесничества.</p> <p>Восточная граница проходит от северо-восточного угла квартала 34 на юго-запад по восточным границам кварталов 34, 42, 41, 46, 47 Орлинского участкового лесничества и кварталов 54, 55, 68, 79, 78, 79 Дивенского участкового лесничества Гатчинского лесничества до юго-восточного угла квартала 79 Дивенского участкового лесничества.</p> <p>Южная граница проходит от юго-восточного угла квартала 79 Дивенского участкового лесничества на запад по южным границам кварталов 79, 78, 77, 86, 94, 102, 108 до юго-западного угла квартала 108 Дивенского участкового лесничества.</p> <p>Западная граница проходит от юго-западного угла квартала 108 Дивенского участкового лесничества на северо-восток по западным границам кварталов 108, 102, 94, 85, 76, 73, 66. Далее по западной и северной границам квартала 60, по западной границе квартала 54 Дивенского участкового лесничества. Далее на северо-восток по южной и западной границам квартала 45 Орлинского участкового лесничества, западной и северной границам квартала 39, западной границе квартала 32 до северо-западного угла квартала 32 Орлинского участкового лесничества.</p>
	<p>РОО «Клуб охотников и рыболовов «Возрождение»</p> <p>№ 1. Площадь 1631,7 га.</p> <p>С севера - по северным просекам кв. 10, кв.5 Елизаветинского участкового лесничества Гатчинского лесничества, до пересечения с западной просекой кв.6 Елизаветинского участкового лесничества, далее по западным просекам кв.6 и кв.1, далее по северным просекам кв.1 и кв. 2 .Елизаветинского участкового лесничества Гатчинского лесничества до пересечения с автомобильной кольцевой дорогой в районе п. Черемыкино.</p> <p>С востока - от п. Черемыкино на юг по автомобильной кольцевой дороге до пересечения ее с южной просекой кв. 23 Елизаветинского участкового лесничества Гатчинского лесничества.</p> <p>С юга-от пересечения кольцевой автомобильной дороги с южной просекой кв. 23</p>

Елизаветинского участкового лесничества по южным просекам кв. 22 и кв. 21 Елизаветинского участкового лесничества Гатчинского лесничества на запад до пересечения с грунтовой дорогой на д. Крокшево, далее по тракторной дороге на д. Ожогоино.

С запада - от пересечения тракторной дороги с западной просекой кв. 20 Елизаветинского участкового лесничества Гатчинского лесничества на север по западным просекам кв. 20, кв. 16, кв. 9 до северо-западного угла кв.10 Елизаветинского участкового лесничества Гатчинского лесничества.

№ 2. Площадь 11551,2 га.

С севера – по северным просекам кв. 105, 106 и 107 Заречского участкового лесничества Гатчинского лесничества до пересечения с р. Оредеж.

С востока - по р. Оредеж по западным просекам кв.116, 123, 132 Заречского участкового лесничества Гатчинского лесничества, далее по восточному берегу оз. Чикинского до плотины в д. Чикино, от плотины по правому берегу р. Оредеж до устья р. Иленка, далее по р. Иленка до северо-восточного угла кв.30 Рылеевского участкового лесничества Гатчинского лесничества, далее по восточным просекам кв. 30, кв. 83, кв.98, кв.114, кв.126 ,кв.138, кв.149 Рылеевского участкового лесничества Гатчинского лесничества до административной границы МО «Гатчинский район».

С юга - по южным просекам кв. 149, кв. 148 ,кв. 147 ,кв. 146 ,кв. 145 ,кв. 144, кв. 143 Рылеевского участкового лесничества Гатчинского лесничества.

С запада-по административной границе МО «Гатчинский район» по западным просекам кв. 143 ,кв. 119, кв. 107 ,кв. 91, кв. 87, кв. 76, кв. 23 ,кв. 11 Заречского участкового лесничества Гатчинского лесничества, далее по северным просекам кв. 11 ,кв. 5 ,кв. 1 Заречского участкового лесничества Гатчинского лесничества, далее по западным просекам кв. 126 и кв. 119 Рылеевского участкового лесничества Гатчинского лесничества, далее по северным просекам кв. 119 и кв. 120 до пересечения с западной просекой кв. 113 Рылеевского участкового лесничества Гатчинского лесничества, далее по западным просекам кв. 113 и кв. 105 до пересечения с северной просекой кв. 105 Рылеевского участкового лесничества Гатчинского лесничества.

№ 3. Площадь 12802,4 га.

С севера - по грунтовой дороге (бывшая насыпь узкоколейной дороги) на дер. Конечки, далее по северной просеке кв. 179 Новинского участкового лесничества Гатчинского лесничества до северного угла кв. 180 Новинского участкового лесничества Гатчинского лесничества.

С востока - по восточным просекам кв. 180, кв. 181 ,кв. 182, кв. 184, кв. 186 Новинского участкового лесничества Гатчинского лесничества до пересечения с северо-восточным углом кв. 7 Печковского участкового лесничества Лужского лесничества.

С юга - по северной просеке кв. 7, кв. 6 Печковского участкового лесничества Лужского лесничества, далее по восточной просеке кв. №3 Печковского участкового лесничества, далее по северной просеке кв. 3 Печковского участкового лесничества, далее по восточной, северной и западной просекам

кв. 1 Печковского участкового лесничества Лужского лесничества ,далее по западным просекам кв. 2, кв.4 и кв.12 Печковского участкового лесничества Лужского лесничества до берега р. Оредеж.

С запада – вверх по течению, по левому берегу р. Оредеж до автомобильного моста в д. Савкино через р. Оредеж, далее по автомобильной дороге на п. Вырица до пересечения ее с грунтовой дорогой на д. Конечки (бывшая насыпь узкоколейной дороги).

	<p>НП «Мир»</p> <p>Площадь 7199,4 га.</p> <p>С севера – по автомобильной дороге д. Скорицы – Елизаветино до д. Б.Туганицы, далее по грунтовой дороге до д. Сяськелево.</p> <p>С запада – от д. Сяськелево по бетонной дороге южное полукольцо до д. Войковицы.</p> <p>С юга – от д. Войковицы – Учхоз до д. Черново, далее по автомобильной дороге Черново – Педлино – Котельниково до д. Соколово.</p> <p>С востока – от д. Соколово по автомобильной дороге Гатчина – Кипень до д. Скворицы.</p>
	<p>ООО «Чащинский лесопункт»</p> <p>Площадь 3661,2 га.</p> <p>Территория воспроизводственного участка расположена на территории Новинского участкового лесничества, Гатчинского лесничества, Гатчинского района, Ленинградской области, в границах кварталов №№11, 25, 17, 26, 34, 50, 82, 45, 46, 47, 48, 79, 80, 81, 83, 109, 110, 111, 113.</p>
7	<p>Кингисеппский район</p>
	<p>МОО «Ленинградское общество охотников и рыболовов»</p> <p>Зона охраны № 1. Границы зоны охраны охотничьих ресурсов, площадью 3833,9 га.</p> <p>Северная – от урочища Крикково (нежил.) по автодороге Крикково – Тарайка (Р-35) общим направлением на восток до пересечения с западной границей квартала 57 Георгиевского участкового лесничества Кингисеппского лесничества.</p> <p>Восточная – от пересечения автодороги Р-35 Крикково – Тарайка с западной границей квартала 57 Георгиевского участкового лесничества по западным границам кварталов 57, 70, 87, 104 Георгиевского участкового лесничества, по восточной границе квартала 10 Александровского участкового лесничества Кингисеппского лесничества до пересечения с автодорогой Кингисепп – Крикково (Р-60).</p> <p>Юго-Западная – от пересечения восточной границы квартала 10 Александровского участкового лесничества с автодорогой Кингисепп – Крикково (Р-60) по автомобильной дороге общим направлением на северо-запад до урочища Крикково (нежил.).</p>
	<p>Межрегиональное отделение военно-охотничьего общества общероссийской спортивной общественной организации</p> <p>№1. Площадь 2283,4 га.</p> <p>Западная: от железнодорожного переезда в деревне Килли на север по ж/д до пересечения с автомобильной дорогой Р-35 Перелесье - Тарайка.</p> <p>Северная: от предыдущей точки по автомобильной дороге Р-35 на восток до перекрестка автомобильной дорогой Котлы - Кингисепп.</p> <p>Восточная: от предыдущей точки по автомобильной дороге Котлы - Кингисепп на юг до деревни Коммунар</p> <p>Южная: от предыдущей точки по автомобильной дороге на деревню Килли до пересечения с железной дорогой Веймарн - Усть- Луга.</p> <p>№ 2. Площадь 1576,2 га.</p> <p>Граница участка №2 проходит по периметру квартала 367 Ивангородского участкового лесничества Кингисеппского лесничества.</p> <p>Описание границ участка №3. Площадь: 3566 га</p> <p>Северная: от устья реки Городенка вверх по течению до северо-западного угла квартала №41 Ивановского участкового лесничества Кингисеппского лесничества,</p>

далее по северной границе квартала 41(до северо-восточного угла) до границы с Волосовским районом.

Восточная: от предыдущей точки общим направлением на юг по границе с Волосовским районом по восточным границам кварталов 41, 42, 43, 50, 60, 74, 79, 93, 96 до юго-восточного угла кв.96 Ивановского участкового лесничества Кингисеппского лесничества.

Южная: от предыдущей точки общим направлением на запад по южным границам кв.96, 95 далее по реке Лубенка (по фарватеру) вниз по течению до впадения в реку Луга.

Западная: от предыдущей точки общим направлением на северо-запад по правому берегу р. Луга вниз по течению до впадения реки Хревица в реку Луга, далее по реке Хревица вверх по течению до устья реки Городенка.

№ 3. Площадь 3533,1 га

Северная граница: По железной дороге Сланцы – С-Петербург от пересечения с рекой Славянка через кв.185, 186, 181, 182, 183, 184 Кингисеппского участкового лесничества Кингисеппского лесничества далее через кв.170 Тикописского участкового лесничества Кингисеппского лесничества.

Восточная граница: по восточным квартальным просекам на юг кв.170 Тикописского участкового лесничества Кингисеппского лесничества до лесной дороги Туганы – Поречье. Далее по этой дороге на юго-восток через квартала 33, 40 Петровского участкового лесничества Мичуринского военного лесничества до пересечения с восточной квартальной просекой кв.41 Петровского участкового лесничества до реки Верца.

Южная граница: по реке Верца до оз. Верецкое через кв.51, 50, 49 до северной оконечности оз.Верецкое. Далее на юго-запад через кв.40, 48 до места вытекания р. Славянка из оз.Пятское.

Западная граница: по р.Славянка вниз по течению через кв. 47, 46, 45 Петровского участкового лесничества, затем через кв.185 Кингисеппского участкового лесничества Кингисеппского лесничества до ж/д Сланцы – С-Петербург.

№4. Площадь 3239,4 га

Северная: от впадения безымянного ручья в оз. Верецкое (в его северо-восточной части) по берегу озера на восток до истока р. Верца, далее вниз по течению до пересечения с автомобильной дорогой Ивановское - Старополье (мост)

Восточная: от моста через р. Верца по автомобильной дороге Ивановское - Старополье на юг до моста через реку Долгая.

Южная: от предыдущей точки общим направлением на запад по дороге на озеро Пятское через квартала 140 Ивановского участкового лесничества, квартала 63, 62, 61, 60 Петровскогучасткового лесничества Кингисеппского лесничества до оз. Пятское.

Западная: от предыдущей точки общим направлением на север по берегу озера Пятское до истока реки Пята, далее от истока реки Пята на северо-восток через 48 квартал Петровского участкового лесничества Кингисеппского лесничества до озера Верецкое в место впадения в него безымянного ручья.

№ 5 Площадь 3782,9 га.

Северная: от пересечения западной просеки кв.111 Усть-Лужского лесничества с шоссейной дорогой Кингисепп – Краколье – Лужицы, далее общим направлением на северо-восток по шоссейной дороге до пересечения с железной дорогой Усть-Луга – Санкт-Петербург, далее по железной дороге Усть-Луга – Санкт-Петербург до пересечения с восточной просекой кв. 100, далее общим направлением на северо-восток по северным просекам кв. 101, 102 до пересечения с западной просекой кв. 103 Кингисеппского лесничества.

Восточная: от предыдущей точки общим направлением на юг по восточным

	<p>просекам кв.102, 118, 73, 77 до северо-восточного угла квартала 81 Кингисеппского лесничества.</p> <p>Южная: от предыдущей точки общим направлением на запад по южным просекам кв.77, 141, 140, 139, 138, 137, 136, 135, 127 до пересечения с западной просекой кв.127 Кингисеппского лесничества.</p> <p>Западная: от предыдущей точки общим направлением на север по западным просекам кв.127, 111 до пересечения с шоссейной дорогой Кингисепп – Краколье – Лужицы.</p>
	<p>ООО «Охотничье рыболовное хозяйство «Динамо»</p> <p>Площадь 1177,1 га.</p> <p>Зона охраны охотничьих ресурсов включает акваторию и водоохранную зону озера Копанское, прилегающий к нему участок квартала 51 Сойкинского участкового лесничества Кингисеппского лесничества, ограниченный с севера базой отдыха ЛАЭС и квартал 164 Котельского участкового лесничества Кингисеппского лесничества, за исключением участков рекреационного назначения частично или полностью расположенных в квартале 164 Котельского участкового лесничества Кингисеппского лесничества (ДОЛ «Альбатрос») и водоохранной зоне озера (база СПб филиала АКБ «Югра», р/к «Прогресс», база «Голубое» НИТИ, оздоровительный лагерь ЛАЭС).</p>
	<p>ООО «Экология – Курголово»</p> <p>Площадь 1174,7 га.</p> <p>Западная и юго-западная границы: по восточной границе кв. 65 Усть- Лужского лесничества Кингисеппского лесхоза, далее по северо-западным, западным и юго-западным границам кварталов 77 и 79.</p> <p>Восточная и юго-восточная: по юго-восточной и восточной границам кв. 80 и 81 Усть-Лужского лесничества Кингисеппского лесхоза.</p> <p>Северная: от устья реки Луга по акватории Финского залива до прямой, являющейся продолжением северной границы кв. 65 Усть-Лужского лесничества Кингисеппского лесхоза.</p>
8	Киришский район
	<p>НП «Кордон»</p> <p>Площадь 39270,3 га.</p> <p>Северная: От границы Киришского р-на в направлении юго-запад по а/д Кириши-Тихвин до восточной стороны 69 кв. Киришского лесничества; на восточной стороне 69. 56. 45 кварталов, по северной стороне 45,44. 43. 42. 41, 40, 39. 38. 37. 36. 35 кварталов Киришского лесничества; по северной стороне 145 кв.</p> <p>Западная: по западной стороне 145, 173, 192. 58,80. 88. 99, 102 кв. до а/д Кириши-Тихвин, по а/д Будогошь-Новая до Будгошьского городского поселения; по границе зеленой зоны Будгошьского городского поселения до а/д Будогошь.</p> <p>Южная: По а/д Будогошь - до границы Киришского района</p> <p>Западная: По границе Киришского района.</p>
9	Кировский район
	<p>МОО «Ленинградское общество охотников и рыболовов»</p> <p>№ 1. Границы зоны охраны охотничьих ресурсов, площадью 6220,4 га.</p> <p>Северная – от места впадения Новолодожского канала в реку Неву по Новолодожскому каналу общим направлением на восток до мелиоративной канавы, соединяющей Новолодожский и Старолодожский каналы, далее по этой канаве, общим направлением на юг до Старолодожского канала с выходом на</p>

автомобильную дорогу Шлиссельбург – Нижняя Шальдиха и по автодороге Шлиссельбург – Нижняя Шальдиха до юго-восточного угла квартала 8 Мгинского северного участкового лесничества Кировского лесничества.

Восточная – от юго-восточного угла квартала 8 Мгинского северного участкового лесничества Кировского лесничества по мелиоративной канаве, ведущей к очистным сооружениям птицефабрики «Северная». Далее по грунтовой дороге общим направлением на юг до пересечения с автодорогой «Кола» (Е-105; М-18) в 15 квартале Мгинского северного участкового лесничества Кировского лесничества.

Южная – от пересечения автодороги, идущей от очистных сооружений с автодорогой «Кола» (Е-105; М-18) в 15 квартале Мгинского северного участкового лесничества Кировского лесничества по автодороге «Кола», общим направлением на запад до поселка Синявино (северо-западного угла квартала 19 Мгинского северного участкового лесничества Кировского лесничества). Далее по автодороге Синявино – Птицефабрика «Северная» до птицефабрики. Затем от птицефабрики «Северная» по автомобильной дороге до автодороги А-120.

Западная – от пересечения автодороги птицефабрика «Северная» – автодорога А-120 по автодороге А-120 до г. Шлиссельбург. Далее по левому берегу реки Нева до Новолодожского канала.

№ 2. Границы зоны охраны охотничьих ресурсов, площадью 2923,4 га.

Северная – от северо-западного угла квартала 136 Березовского северного участкового лесничества Кировского лесничества по северным границам кварталов 136 – 138, восточной границе квартала 138, северным границам кварталов 150, 151 до пересечения с лесной дорогой на поселок Погостье.

Восточная – от пересечения лесной дороги на поселок Погостье в северо-восточном углу квартала 151 Березовского северного участкового лесничества по лесной дороге общим направлением на юго-запад (через кварталы 151,161,160, 50, 60), до пересечения с южной границей квартала 60 Березовского северного участкового лесничества.

Южная – от пересечения лесной дороги на поселок Погостье с южной границей квартала 60 по лесной дороге вдоль южных границ кварталов 60, 59, 58 до юго-западного угла квартала 58. Далее по лесной дороге, общим направлением на юго-запад через квартал 74 до западной границы квартала 74 Березовского северного участкового лесничества.

Западная – от пересечения лесной дороги с западной границей квартала 74 по западным границам кварталов 74, 174, 166, 156, 146, 136 до северо-западного угла квартала 136 Березовского северного участкового лесничества Кировского лесничества.

№ 3. Границы зоны охраны охотничьих ресурсов, площадью 3416,2 га.

Северная – от северо-западного угла кв. 194 Войбокальского южного участкового лесничества Кировского лесничества по северным границам кварталов 194 – 197 до северо-восточного угла квартала 197 Войбокальского южного участкового лесничества (административной границы Кировского района).

Восточная – от северо-восточного угла квартала 197 Войбокальского южного участкового лесничества по восточным границам кварталов 197, 206, 214, 217 до юго-восточного угла квартала 217.

Южная – от юго-восточного угла квартала 217 по южным границам кварталов 217, 216, 213 (административная граница Кировского района) на запад до юго-западного угла квартала 213 Войбокальского южного участкового лесничества.

Западная – от юго-западного угла квартала 213 по западным границам кварталов 213, 203, 194 до северо-западного угла квартала 194 Войбокальского южного участкового лесничества.

	<p>ООО «Охотничье рыболовное хозяйство «Динамо»</p> <p>Площадь 1684,6 га.</p> <p>Северная: от точки пересечения шоссе «Кола» с дорогой на п. Концы общим направлением на северо-восток по шоссе «Кола» до точки пересечения шоссе «Кола» с дорогой Выстав - Шум.</p> <p>Восточная: от точки пересечения шоссе «Кола» с дорогой Выстав - Шум по дороге Выстав - Шум общим направлением на север до точки пересечения газовой линии с данной дорогой.</p> <p>Южная: от точки пересечения газовой линии с автомобильной дорогой Выстав - Шум по газовой линии общим направлением на северо-запад до точки пересечения газовой линии с автомобильной дорогой шоссе «Кола» – п. Концы.</p> <p>Западная: от точки пересечения газовой линии с автомобильной дорогой шоссе «Кола» – п. Концы по вышеуказанной дороге на север до точки пересечения данной дороги с шоссе «Кола».</p>
	<p>ОО «Охотничье-рыболовный клуб «Ладога»</p> <p>Площадь 11725,5 га.</p> <p>Северная: от Староладожского канала по административной границе с Волховским районом до восточной просеки 12 квартала Кировского лесничества.</p> <p>Восточная: по восточной просеки 12 квартала, до дороги, проходящей через урочище Коровий хребет, далее по дороге идущей через урочище Коровий хребет до северной просеки 36 квартала Кировского лесничества.</p> <p>Южная: по северной просеки 36 квартала, далее по западной просеке 36 квартала, затем по южной просеке 27 квартала до западной просеке 27 квартала Кировского лесничества.</p> <p>Западная: по западным просекам 27, 28, 20, 13, 6 и 3 кварталов Кировского лесничества до административной границы с Волховским районом.</p>
10	Лодейнопольский район
	<p>МОО «Ленинградское общество охотников и рыболовов»</p> <p>№ 1. Границы зоны охраны охотничьих ресурсов, площадью 530,8 га.</p> <p>Северная – от плотины на р. Свирь у поселка Свирьстрой по ЛЭП до п. Свирьстрой.</p> <p>Восточная – от п. Свирьстрой по ЛЭП до автодороги Лодейное Поле – Подпорожье, далее по автодороге, общим направлением на юг до западной границы квартала 100 Свирского участкового лесничества Лодейнопольского лесничества.</p> <p>Южная – от автодороги Лодейное Поле – Подпорожье по западной границе квартала 100 Свирского участкового лесничества до берега р. Свирь и далее по прямой линии до ее фарватера.</p> <p>Западная – по фарватеру р. Свирь вверх по ее течению до плотины у пос. Свирьстрой.</p> <p>№ 2. Границы зоны охраны охотничьих ресурсов площадью 4277,7 га.</p> <p>Северная – от северо-западного угла квартала 39 Лодейнопольского участкового лесничества Лодейнопольского лесничества на восток по северным границам кварталов 39 – 45 Лодейнопольского участкового лесничества, до северо-восточного угла квартала 45 Лодейнопольского участкового лесничества.</p> <p>Восточная – от северо-восточного угла квартала 45 Лодейнопольского участкового лесничества направлением на юг по восточным границам кв. 45, 66, 86 Лодейнопольского участкового лесничества до юго-восточного угла квартала 86 Лодейнопольского участкового лесничества</p> <p>Южная – от юго-восточного угла квартала 86 Лодейнопольского участкового лесничества по южным границам кв. 86-79 до юго-западного угла квартала 79</p>

	<p>Лодейнопольского лесничества. Западная – от юго-западного угла квартала 79 по западным границам кварталов 79, 60, 61, 39 до северо-западного угла квартала 39 Лодейнопольского участкового лесничества. № 3. Границы зоны охраны охотничьих ресурсов площадью 1201,6 га. Северная – от поселка Яровщина по автомобильной дороге Яровщина – Люговичи общим направлением на северо-восток до перекрестка с автомобильной дорогой Яровщина – Алеховщина. Далее по автомобильной дороге Яровщина – Алеховщина общим направлением на юго-восток до пересечения с восточной границей квартала 16 Яровщинского участкового лесничества Лодейнопольского лесничества. Восточная – от пересечения автомобильной дороги Яровщина – Алеховщина с восточной границей квартала 16 Яровщинского участкового лесничества по восточной границе квартала 16 Яровщинского участкового лесничества до его юго-восточного угла. Юго-Западная – от юго-восточного угла квартала 16 Яровщинского участкового лесничества по южным границам кварталов 16, 15, 14 до пересечения с лесной дорогой на южной границе квартала 14 Яровщинского участкового лесничества и далее по лесной дороге общим направлением на северо-запад до поселка Яровщина. № 4. Границы зоны охраны охотничьих ресурсов, площадью 4442,1 га. Северная – от северо-западного угла квартала 45 Алеховщинского участкового лесничества Лодейнопольского лесничества по северным границам кварталов 45, 46 восточной и северной границам квартала 46 северной и западной границам квартала 47 Алеховщинского участкового лесничества до пересечения с автомобильной дорогой Яровщина – Алеховщина. По автомобильной дороге Яровщина – Алеховщина общим направлением на юго-восток до пересечения с автомобильной дорогой Лодейное Поле – Алеховщина в поселке Алеховщина. Восточная – от поселка Алеховщина по автомобильной дороге Алеховщина – Явшиницы общим направлением на юг до пересечения с восточной границей квартала 150 Алеховщинского сельского участкового лесничества далее по восточным границам кварталов 150, 158 Алеховщинского сельского участкового лесничества до пересечения с рекой Сарка. Южная – от пересечения восточной границы квартала 158 Алеховщинского сельского участкового лесничества с рекой Сарка по реке Сарка, вниз по течению до впадения в реку Вилга, в 157 квартале Алеховщинского сельского участкового лесничества, далее по южной границе квартала 157 Алеховщинского сельского участкового лесничества, по восточной и южной границам квартала 68, 67, 66 по западной границе квартала 66 Алеховщинского участкового лесничества, по северной границе квартала 65 по южным границам кварталов 58, 57 до юго-западного угла квартала 57 Алеховщинского участкового лесничества. Западная – от юго-западного угла квартала 57 по западным границам кварталов 57, 45 до северо-западного угла квартала 45 Алеховщинского участкового лесничества.</p>
	<p>ООО «Русская охота»</p> <p>Площадь 3070,5 га. В районе деревни Бор в лесных кварталах № 3, 4, 5, 7, 13, 14, 15 Лодейнопольского лесничества. В районе деревни Ратигора в лесных кварталах № 17, 18, 19, 20, 21, 22, 35, 36, 107, 130, 131 Лодейнопольского лесничества в Лодейнопольском районе.</p>
	<p>ООО «Егерь мастер»</p> <p>Площадь 2544,1 га.</p>

	<p>Северная, от северо-восточного угла кв. 94 Пирозерского участкового лесничества. Лодейнопольского лесничества направлением на восток до пересечения с юго-западным углом кв. 93, далее по западной границе кв. 93, по северным границам кв. 93 и 95. северо- восточной границе кв. 95 до северо-западного угла кв. 164 Тервенического участковою лесничества Лодейнопольского лесничества.</p> <p>Восточная: от северо-западного угла кв. 164 Тервенического участкового лесничества направлением на юг по западной границе кв. 164, далее направлением на юг до северо- западного угла кв. 169. по северной и восточной границе кв. 169 Тервенического участковом лесничества Лодейнопольского лесничества, по восточным границам кв. 119. 121. 123; ю юго-восточного угла кв. 123 Пирозерского участкового лесничества Лодейнопольског лесничества.</p> <p>Южная:направлением на запад по южным границам кв. 123, лесничества Лодейнопольского лесничества, по южной границе кв. 220 Часовенскогог Лоткового лесничества Волховского лесничества до Часовенского участкового лесничества.</p> <p>Западная: от юго-восточного угла кв. 219 Часовенского участкового лесничества на север по границам кв. 219, 194, 170 Часовенского участкового лесничества, по восточной границы Волховского лесничества до юго- кв. 144 Кондежского участкового лесничества.</p>
	<p>ООО «Охотничий клуб «Фауна»</p> <p>№ 1. Площадь 2533,1 га. С юга - от р. Свирь по южным просекам кварталов 186, 185 Лодейнопольского лесничества до границы с заповедником. С запада – на север по западным просекам кварталов 185, 171, 148, 146, 130, 117, 108 до северной просеки квартала 108 Лодейнопольского лесничества. С севера – по северным просекам кварталов 108, 109 Лодейнопольского лесничества до полей граничащих с д. Свирское. С востока - по западному краю полей до дороги Свирское – Горка, далее по дороге в южном направлении до 172 квартала, далее по лесной дороге через 172 квартал Лодейнопольского лесничества до р. Свирь, далее по берегу р. Свирь до начальной точки отсчёта.</p> <p>№ 2. Площадь 2889,9 га. С юга - от мурманской трассы на восток по лесной дороге через квартала 22, 23, 18, 19, 20 Лодейнопольского лесничества далее по этой же дороге на восток, до пересечения с дорогой в д. Пога. С востока - от д. Пога по лесной дороге на север через квартала 6, 12, 7, 3, 4 Лодейнопольского лесничества до административной границы с Республикой Карелия. С севера - по административной границе с Республикой Карелия, до мурманской трассы. С запада - по мурманской трассе на юг, до начальной точки отсчёта, начала лесной дороги.</p> <p>№ 3. Площадь 1634,9 га. С юга - от восточной просеки кв. 80 по южным просекам кварталов 80,79,78,77 Лодейнопольского лесничества. С запада – на север по западной просеке квартала 77, южной просеке квартала 57 до административной границы с Республикой Карелия далее по административной границе с Республикой Карелия до южной просеки кв. 6 Лодейнопольского лесничества. С севера – по южной просеке квартала 6 до озера Мандрозеро. Далее по середине оз. Мандрозеро, до р. Мандрога. Далее по середине р. Мандрога до восточной</p>

	<p>просеки кв.80 Лодейнопольского лесничества. С востока - по восточной просеке кв. 80 до точки отсчёта.</p>
	<p>ООО «Ферма»</p> <p>Площадь 5194,1 га. Северная: - по дороге Р - 36 общим направлением на восток, до устья рек Капша и Сарка в населенном пункте Усть - Сара. Восточная: - От устья рек Капша и Сарка населенного пункта Усть - Сарка, общим направлением на юг по правому берегу реки Сарка до устья ручья Котов, далее южным направлением по правому берегу ручья Котов до пересечения с южной границей хозяйства. Южная: - по южным границам кварталов 233, 232, восточной границе квартала 231, восточной и южной границам квартала 241, южным границам кварталов 240, 227, 226, 225, 224, 223, 222 Тервеничского участкового лесничества Лодейнопольского лесничества до автомобильной дороги Р-36. Западная: От пересечения южной границы квартала 222 Тервеничского участкового лесничества Лодейнопольского лесничества с автомобильной дорогой Р-36 общим направлением на север по автомобильной дороге Р-36 до начала населенного пункта Малые Коковичи.</p>
	<p>ООО «Охотничий клуб «Свирь»</p> <p>Участок № 1. Площадь 4423,5 га С севера – от трассы Санкт-Петербург – Мурманск по асфальтовой дороге через д. Заостровье до реки Свирь. С востока - от моста через р. Шоткусу по трассе Санкт-Петербург – Мурманск, в направлении Мурманска по левой стороне, до примыкания к трассе грунтовой дороги на начале 206 км, асфальтовой дороги в д. Заостровье. С юга - от реки Свирь вверх по течению р. Шоткуса до трассы Санкт-Петербург – Мурманск С запада - по р. Свирь , с места примыкания асфальтовой дороги через д. Заостровье , вниз по течению (левый берег) до устья р. Шоткуса Участок № 2. Площадь 857,1 га С севера - от трассы Санкт-Петербург – Мурманск по грунтовой дороге Доможирово – Рекиничи до дер. Новинка. С востока - от дороги Доможирово – Рекиничи по западной окраине дер. Новинка до р. Оять. С юга - от дер. Новинка вниз по течению р. Оять (правый берег) до пересечения реки с трассой Санкт-Петербург - Мурманск С запада - от р. Оять по трассе Санкт-Петербург – Мурманск в сторону Мурманска до пересечения с грунтовой дорогой Доможирово - Рекиничи. Участок № 3. Площадь 3927,3 га С севера - северная сторона кв. 25, 26, 27, 28 Люговского лесничества Лодейнопольского лесничества до шоссе Лодейное Поле – Яровщина близь д. Люговичи С востока - от дер. Люговичи по шоссе Лодейное Поле – Яровщина в сторону Яровщины до пересечения шоссе с рекой Шоткусой. С юга - от пересечения шоссе Лодейное Поле – Яровщина вниз по течению р. Шоткуса до западной границы кв. 50 Люговского лесничества. С запада - от р. Шоткуса по западной границе кв. 50, 38, 25 до северной границы кв. 25. Участок № 4. Площадь 4882,5 га С северо-западной стороны - от пересечения трассы Санкт-Петербург – Мурманск с</p>

	<p>рекой Шамокша по трассе Санкт-Петербург – Мурманск до примыкания к шоссе Лодейное Поле - Яровщина. С востока- от места примыкания трассы Санкт-Петербург – Мурманск к шоссе Лодейное Поле – Яровщина по шоссе в сторону дер. Яровщина до пересечения с рекой Шамокша. С юга - от пересечения шоссе Лодейное Поле – Яровщина вниз по течению р. Шоткуса до исходной точки.</p>
	<p>ООО «Эльк-парк»</p> <p>№ 1. Участок Савозерский Площадь 5284,2 га. Северная граница: По южной границе кв. 140, Шапшинского л-ва Лодейнопольского лесничества и по ней до кв141 этого же л-ва до южной гр. кв142 этого же л-ва и по ней до р. Шапша Восточная граница: По правому берегу р. Шапша, вниз по течению до автомобильной дороги Алеховщина-Надпорожье Южная граница: По автомобильной дороге Алеховщина-Надпорожье на запад до западной границы кв140 Алеховщинского уч-го л-ва Лодейнопольского лесничества. Западная граница: От автомобильной дороги алеховщина-Надпорожье по западной границе кв. 140 Алеховщинского уч-го л-ва до западной к-вв129-111 этого же л-ва до южной границы кв. 104 и по ней до западной кв.148 Шапшинского уч-го л-ва Лодейнопольского лесничества и по ней до западной границы кв. 140 этого же л-ва и по ней до южной границы</p> <p>№ 2. Участок Алеховщинский. Площадь 5058 га. Северная граница: От западной границы кв. 24 Алеховщинского уч. лесничества по автомобильной дороге Алеховщина – Винницы направлением на северо-восток до пересечения западной границы квартала 273 Винницкого сельского участкового лесничества Подпорожского лесничества Восточная граница: От пересечения западной границы квартала 273 Винницкого сельского участкового лесничества с автомобильной дорогой Алеховщина – Винницы общим направлением на юго-восток по западной границе квартала 273 Винницкого сельского участкового лесничества до пересечения с рекой Оять. Далее вверх по течению реки Оять по ее среднему течению до северо-западного угла квартала 284 Винницкого сельского участкового лесничества. Далее на юго-восток по западной границе квартала 284, по западной и южной границам квартала 285 Винницкого сельского участкового лесничества, западной границе квартала 127 Винницкого участкового лесничества Подпорожского лесничества, по западной границе квартала 295, по западной и южной границам квартала 297 Винницкого сельского участкового лесничества, западной границе квартала 26 до пересечения с северной границей квартала 17 Ребовского уч. Лесничества. Южная граница: От восточной границы кв. 26 по южной границе кв. 17,16,15,14,11,10 до восточной границы кв. 13 и по ней до юго-восточной границы квартала 19, далее по северным границам кварталов 19, 18 Ребовского участкового лесничества до восточного угла квартала 116 и далее по восточной стороне квартала 116 до южной стороны квартала 116 и по южной стороне квартала 116 Алеховщинского участкового лесничества до реки Оять, далее вниз по течению по левому берегу реки Оять до пересечения с рекой Шапша, далее на север по реке Шапша до пересечения с автомобильной дорогой Алеховщина – Винницы. Западная граница: От реки Шапша по автомобильной дороге Алеховщина – Винницы до западной границы кв. 24 Алеховщинского уч. лес-ва.</p> <p>№ 3. Участок Тервенический. Площадь 2869,2 га. Северная граница: По автомобильной дороге Явшеницы -Хмелезеро от западной</p>

	<p>границы кв. 42 Тервенического участкового лесничества общим направлением на восток до р. Хмелица.</p> <p>Восточная граница: по р. Хмелица от автомобильной дороги Явшеницы-Хмелезеро вверх по течению по левому берегу р. Хмелица до южной границы кв. 116 Тервенического участкового лесничества Лодейнопольского лесхоза.</p> <p>Южная граница: от р. Хмелица по южной границе кв. 116 Тервенического уч-го л-ва Лодейнопольского л-за до южной границы кв. 115 этого же л-ва и далее по ней, по южной границе кв. 115, 114 до восточной границы кв. 92 Ребовского уч. лес-ва, далее на север по восточной границе кв. 92 до лесной дороги Новое село - озеро Габордуское, далее на запад по лесной дороге Новое село - озеро Габордуское до Каменного ручья.</p> <p>Западная граница: Вверх по течению ручья Каменного до пересечения с северной границей квартала 78, далее по северным границам кварталов 78, 79, 80 до пересечения с восточной границей квартала Ребовского участкового лесничества Лодейнопольского лесничества, далее по восточной стороне квартала 75 Ребовского участкового лесничества, западной границе квартала 42 Тервенического участкового лесничества Лодейнопольского лесничества до автомобильной дороги Явшеницы-Хмелезеро.</p>
	<p>ООО «ЛАВИСС»</p> <p>Площадь 2003,1 га</p> <p>Северо-Западная: от точки пересечения северной просеки кв. 19 Мандрогского участкового лесничества Лодейнопольского лесничества с границей охотхозяйства на север по границе охотхозяйства до северо-восточного угла кв. 5 Мандрогского участкового лесничества;</p> <p>Юго-Восточная: от северо-восточного угла кв. 5 Мандрогского участкового лесничества Лодейнопольского лесничества по границе охотхозяйства до юго-восточного угла кв. 18 Мандрогского участкового лесничества Лодейнопольского лесничества и далее по северным просекам кварталов 25-19 Мандрогского участкового лесничества Лодейнопольского лесничества до исходной точки.</p>
	<p>ООО «Велес-Волхов»</p> <p>Площадь охраны 6194,7 га.</p> <p>Северная: от лесной дороги, проходящей к реке Викшеньга в кв.64 Доможировскогшо участкового лесничества Лодейнопольского лесничества по левому берегу вышеупомянутой реки до восточной границы охотхозяйства (кв.61 Доможировскогшо участкового лесничества Лодейнопольского лесничества);</p> <p>восточная: от р. Викшеньга в кв. 61 на юг по восточной стороне кв.115 до административной границы с Волховским районом; Южная: по административной границе с Волховским районом от юго-Восточного угла кв.115 Доможировского участкового лесничества Лодейнопольского лесничества по южной стороне кварталов 115, 114,113, 112, 111, 110, 109, 108, 107, 106, 105 до лесной дороги, проходящей через кв.104;</p> <p>Западная: по лесной дороге, проходящей через кв.104, 89, 80, 76, 64 Доможировскогшо участкового лесничества Лодейнопольского лесничества до р. Викшеньга.</p>
	<p>СПб ОО «Клуб любителей охоты и рыбалки»</p> <p>Площадь 2031,1 га.</p> <p>Верхняя граница участка проходит по административной границе с Подпорожским районом с середины 154 кв. Лодейнопольского лесничества до р. Викшеньга.до</p>

	западного берега Мульевских озер. Левая граница проходит по дороге от дер. Печеницы до берега оз. Мульевское, правая от дер. Печеницы до поворота на о. Палежма (административная граница Подпорожского района).
11	Ломоносовский район
	<p>МОО «Ленинградское общество охотников и рыболовов»</p> <p>№ 1. Границы зоны охраны охотничьих ресурсов, площадью 1899,1 га. Северо-Западная: от западного угла квартала 26 Приморского участкового лесничества Ломоносовского лесничества по северо-западным границам кварталов 26; 27; 28; 29; 30 до северо-восточного угла квартала 30 Приморского участкового лесничества (автодорога Красная Горка – Коваши). Юго-Восточная: от северо-восточного угла квартала 30 Приморского участкового лесничества по автодороге Красная Горка – Коваши до деревни Коваши. Юго-Западная: от деревни Коваши по юго-западным границам кварталов 37; 26 Приморского участкового лесничества до западного угла квартала 26 Приморского участкового лесничества.</p> <p>№2. Границы зоны охраны охотничьих ресурсов, площадью 880,4 га. Северо-Восточная: от пересечения автомобильной дорогой Копорье – Котлы реки Систа (административная граница Ломоносовского и Кингисеппского районов), по автомобильной дороге общим направлением на северо-восток до деревни Ломаха. Восточная: от деревни Ломаха по автомобильной дороге на деревню Маклаково до пересечения с восточной границей квартала 177 Копорского участкового лесничества Ломоносовского лесничества, по восточной и южной границе квартала 177, южной границе квартала 176, восточной границе квартала 182 Копорского участкового лесничества до его юго-восточного угла. Южная: от юго-восточного угла квартала 182 Копорского участкового лесничества по южным границам кварталов 182, 181 Копорского участкового лесничества до реки Систа. Далее вниз по течению реки Систа до пересечения с автомобильной дорогой Копорье – Котлы.</p> <p>№ 3. Границы зоны охраны охотничьих ресурсов, площадью 2454,3 га. Северная: от деревни Заостровье по автомобильной дороге Р-35 общим направлением на восток до пересечения с автомобильной дорогой А-120 Большая Ижора-Черемыкино (район поселка Гостилицы). Восточная: от пересечения автомобильных дорог А-120 и Р-35 в районе поселка Гостилицы по автомобильной дороге А-120 общим направлением на юг до пересечения с автомобильной дорогой Красный Бор-Дятлицы (деревня Дятлицы). Южная: от деревни Дятлицы по автомобильной дороге общим направлением на юго-запад через деревню Красный Бор до пересечения с проселочной дорогой до деревни Заостровье (район деревни Клясино). Западная: от пересечения автомобильной дороги с проселочной дорогой на деревню Заостровье (район деревни Клясино), по проселочной дороге общим направлением на северо-запад до деревни Заостровье.</p>
	<p>Межрегиональное отделение военно-охотничьего общества общероссийской спортивной общественной организации</p> <p>Площадь 2302,5 га. Северная: от северо-западного угла кв.91 Лопухинского участкового лесничества Ломоносовского лесничества общим направлением на восток по северным просекам кв.91, 92, 93 до северо-восточного угла кв.93 далее на юг по восточной просеке кв.93, северным просекам кв.98,105,106, 107, 108 до северо-восточного угла кв.108 Восточная: от предыдущей точки общим направлением на юго - восток по восточным просекам кв.108, 50 до юго-восточного угла квартала 50 Лопухинского участкового</p>

	<p>лесничества Ломоносовского лесничества</p> <p>Южная: от предыдущей точки общим направлением на юго-запад по южным границам кв. 50, 118, 116, 113, 103 до юго-западного угла квартала 103 далее на юго-восток до пересечения с шоссейной дорогой Гостилицы – Лопухинка, далее общим направлением на запад по шоссейной дороге до пересечения ее с бетонной дорогой (юго-западный угол кв.132 Лопухинского участкового лесничества Ломоносовского лесничества)</p> <p>Западная: от предыдущей точки по бетонной дороге до юго-восточного угла кв.133 далее по юго-восточным просекам кв.120, 107, 104 до северо-западного угла кв.97 далее общим направлением на северо-запад по просеке кв.91 до северо-западного угла кв.91 Лопухинского участкового лесничества Ломоносовского лесничества.</p>
	<p>ООО «Тисс»</p> <p>№ 1. Площадь 844,9 га. Северо-восточная граница: дер. Пеники по административной границе Санкт-Петербурга с Ленинградской областью до пересечения с КАД (восточная граница квартала 170 Приморского участкового лесничества Ломоносовского лесничества). Юго-западная граница: далее по КАД на северо-запад по дер. Пеники.</p> <p>№ 2.. Площадь 1968,9 га. Северо-восточная граница: от пересечения автомобильной дороги Гостилицы - Петергоф с КАД по административной границе Санкт-Петербурга с Ленинградской областью на восток до дер. Марьино, далее по автодороге Марьино-Кипень до пересечения с КАДом. Юго-западная граница: далее по КАДу на северо-запад до пересечения с автомобильной дорогой Гостилицы - Петергоф.</p>
	<p>ООО «Интерсолар»</p> <p>Площадь 1617,8 га. Северная граница - от точки пересечения автомобильной дороги Сосновый Бор - Копорье с рекой воронка вверх по течению реки до пересечения с железной дорогой Сосновый Бор-Копорье. Юго-Восточная граница - от точки пересечения реки Воронка с железной дорогой Сосновый с Копорье на юг по указанной железной дороге до пересечения с автомобильной дорогой Сосновый Бор - Копорье. Юго-Западная Гранина - от точки пересечения железной дороги Сосновый Бор - Копорье с автомобильной дорогой Сосновый Бор- Копорье, далее по автомобильной дороге в сторону г. Сосновый Бор до пересечения с рекой Воронка.</p>
12	Лужский район
	<p>МОО «Ленинградское общество охотников и рыболовов»</p> <p>№1. Границы зоны охраны охотничьих ресурсов, площадью 3307,2 га. Северная – от пересечения р. Луга с административной границей Лужского и Волосовского районов, по административной границе, общим направлением на северо-восток до пересечения с ручьем Ранница. Восточная – от пересечения административной границы Лужского и Волосовского районов вниз по течению ручья Ранница до р. Луга.</p>

Юго-западная – от места впадения ручья Ранница в р. Луга вниз по течению реки Луга до административной границы Лужского и Волосовского районов.

№ 2. Границы зоны охраны охотничьих ресурсов, площадью 5768,4 га.

Северная - от трассы М20 общим направлением на восток по северным границам кварталов 1 и 2 Лужского участкового лесничества Лужского лесничества, далее по восточной границе квартала 8 Лужского участкового лесничества до лесной дороги, следующей от трассы М20 в деревню Большие Крупели, далее по лесной дороге на юго-запад до земляного вала, пересекающего кварталы 9 и 10 Лужского участкового лесничества, по бровке земляного вала на восток до западной границы квартала 11 Лужского участкового лесничества, по западной границе на юг до автодороги, связывающей деревни Большие Крупели и Новые Крупели, далее по автодороге до деревни Большие Крупели, огибая деревню и примыкающую к ней территорию оздоровительного лагеря «Советская звезда» с севера, запада и юга до северной границы квартала 14 Лужского участкового лесничества, по северной границе квартала 14 Лужского участкового лесничества на северо-запад до линии электропередачи, проходящей между деревней Большие Крупели и поселком Плоское, по линии электропередачи на северо-восток до устья реки Оредеж по среднему ее течению до северо-восточного угла квартала 15 Лужского участкового лесничества;

Восточная – от северо-восточного угла квартала 15 Лужского участкового лесничества общим направлением на юг по восточной границе квартала 15 Лужского участкового лесничества до 50-метровой зоны от уреза воды озера Ленцево, по границе 50-метровой зоны от уреза воды озера Ленцево, границам кварталов 22-24 и 28 Лужского участкового лесничества до грунтовой дороги, следующей от деревни Большие Изори к базе отдыха завода «Азимут - Электроприбор», огибая территорию базы отдыха с севера и запада, до правого берега реки Луги, далее по правому берегу реки Луги на юг до границы квартала 105 Лужского участкового лесничества, далее по границам кварталов 105, 119, 121 Лужского участкового лесничества до линии электропередачи, по линии электропередачи через ручей Переволока на юг до грунтовой дороги, по грунтовой дороге на запад до восточной границы квартала 136 Лужского участкового лесничества, по восточной границе квартала 136 Лужского участкового лесничества до южной границы квартала 136 Лужского участкового лесничества;

Южная – от южной границы квартала 136 Лужского участкового лесничества общим направлением на запад по южной границе квартала 136, восточной и южной границам квартала 135, восточной границе квартала 134 Лужского участкового лесничества до южной границы квартала 134 Лужского участкового лесничества, по южным границам кварталов 134 и 133 Лужского участкового лесничества, по южным границам кварталов 147-144 Лужского участкового лесничества до объездной дороги города Луги;

Западная – от объездной дороги города Луга на южной границе квартала 144 общим направлением на север по объездной дороге города Луги до реки Луги, по левому берегу реки Луги до границы общества с ограниченной ответственностью «Изумруд», огибая территорию общества с ограниченной ответственностью «Изумруд» и поселка Шалово с севера, до границы квартала 111 Лужского участкового лесничества, по границе квартала 110 Лужского участкового лесничества, по границе кварталов 110 и 109, южной границе квартала 109 Лужского участкового лесничества до объездной дороги города Луги, далее по объездной дороге до трассы М20 и далее по трассе М20, исключая территорию деревни Новые Крупели, к границам кварталов 1 и 2 Лужского участкового лесничества.

№ 3. Границы зоны охраны охотничьих ресурсов, площадью 6369,9 га.

Северная – от пересечения реки Черная с лесной дорогой на деревню Холомцы, вниз

	<p>по течению реки Черная по ее среднему течению до пересечения административной границы Ленинградской области, восточная граница квартала 97 Бережковского участкового лесничества Лужского лесничества</p> <p>Восточная – от пересечения рекой Черная восточной границы квартала 97 Бережковского участкового лесничества на административной границе Ленинградской и Новгородской областей по восточным границам кварталов 97, 99, 100 Бережковского участкового лесничества до юго-западного угла квартала 100 Бережковского участкового лесничества Лужского лесничества.</p> <p>Южная – от юго-западного угла квартала 100 Бережковского участкового лесничества общим направлением на запад по южной и западной границам квартала 100, по южной границе квартала 99, по юго-восточной и южной границам квартала 101, по юго-восточной границе квартала 96, по южной и западной границам квартала 95, по юго-западной границе квартала 93, по южной границе квартала 92, по южной и западной границам квартала 91 Бережковского участкового лесничества Лужского лесничества (по административной границе Ленинградской и Новгородской областей) до юго-западного угла квартала 91 Бережковского участкового лесничества Лужского лесничества до пересечения лесной дороги ур. Мячино (Новгородская область) – Холомцы.</p> <p>Западная – от юго-западного угла квартала 91 Бережковского участкового лесничества Лужского лесничества по лесной дороге ур. Мячино (Новгородская область) – Холомцы. по лесной дороге, общим направлением на север до р. Черная.</p> <p>№ 4. Границы зоны охраны охотничьих ресурсов, площадью 2101,2 га.</p> <p>Северо-Западная – от поселка Ильжо по железной дороге Санкт-Петербург – Псков общим направлением на северо-восток до города Луга.</p> <p>Восточная – от города Луга по автомобильной дороге Луга – Псков до пересечения с автомобильной дорогой на поселок Ильжо в районе северной границы квартала 101 Шильцевского участкового лесничества Лужского лесничества.</p> <p>Южная – от пересечения в районе северной границы квартала 101 Шильцевского участкового лесничества автомобильной дороги Луга – Псков с автомобильной дорогой на поселок Ильжо, по автомобильной дороге общим направлением на юго-запад через поселок Смерди до поселка Ильжо.</p> <p>№5 (Участок «Бebro»). Границы зоны охраны охотничьих ресурсов площадью 1132,4 га.</p> <p>Северная – от пересечения западной границы квартала 34 Печковского участкового лесничества Лужского лесничества с административной границей Лужского и Тосненского районов по административной границе Лужского и Тосненского районов до северной границы квартала 11 Печковского участкового лесничества Лужского лесничества.</p> <p>Восточная – от пересечения северной границы квартала 11 Печковского участкового лесничества с административной границей Лужского и Тосненского районов по северной и западной границам квартала 11, по западным границам кварталов 21; 39 до юго-западного угла квартала 39 Печковского участкового лесничества Лужского лесничества.</p> <p>Южная – от юго-западного угла квартала 39 Печковского участкового лесничества по южным границам кварталов 38; 37; 36; 35; 34 до юго-западного угла квартала 34 Печковского участкового лесничества.</p> <p>Западная – от юго-западного угла квартала 34 Печковского участкового лесничества Лужского лесничества по западной границе квартала на север до пересечения с административной границей Лужского и Тосненского районов.</p>
	<p>Межрегиональное отделение военно-охотничьего общества общероссийской спортивной общественной организации</p>

	<p>Площадь 8746,3 га.</p> <p>Северная: из 128квартала лесничества «Моховое» общим направлением на юго-восток по реке Сутока до оз.Сабское, далее по западному и южному берегу оз. Сабское до ур. Сабцы по северной просеке кв.194 до северо-восточного угла кв.194 далее на север по западной просеке кв.171, 153 до северо-западного угла кв.153 далее общим направлением на восток по северным просекам кв.153,154, 155, 156, 157,158 до северо-восточного угла кв.158.</p> <p>Восточная: от предыдущей точки общим направлением на юго-запад по восточным просекам кв.158, 176, 200 до юго-восточного угла кв.200 далее на запад по южной просеке кв.200 до пересечения с Солдатской дорогой, далее на юго-восток по Солдатской дороге до 2-ой рокады (до южной просеки кв.76)</p> <p>Южная: от предыдущей точки общим направлением на северо-запад по 2-ой рокаде до ее окончания далее на запад до ручья Керино (южная просека кв.208)</p> <p>Западная: от предыдущей точки по рекам Сабица и Сутока общим направлением на северо-восток до 128 квартала лесничества «Моховое».</p>
	<p>ООО «Ранчо-охота»</p> <p>Площадь 7312,1 га.</p> <p>Северная: южный берег оз. Самро, до н.п. Горестницы.</p> <p>Восточная: н.п. Горестницы –н.п. Замошье- н.п. Мхи – н.п. Извоз - н.п. Пушкино, далее по дороге н.п. Пушкино-н.п. Горки, до административной границы со Псковской обл.</p> <p>Юго-Западная: по административной границе со Псковской обл. и Сланцевским р-м до оз. Самро.</p>
	<p>ООО «Вираз»</p> <p>№ 1. Площадь 680,3 га.</p> <p>Юго- восточная: от железнодорожного переезда в деревне Ильжо па юг по железной дороге на Псков до поселка Серебрянка;</p> <p>Севере- Западная : от железнодорожного переезда в деревне Ильжо на юго-запад по автодороге Смерди - Серебрянка. Общей площадью 1500 га.</p> <p>№ 2. Площадь 2708,6 га.</p> <p>Южная: от поворота на деревню Голошницы по дороге Ретюнь - Волошово до поворота на дер. Стаи. Западная: от поворота на дер. Стаи по дороге «Гдовский Тракт» до границы с Мичуринским охотхозяйством;</p> <p>Северная: от дороги «Гдовский Тракт» по границе с Мичуринским охотхозяйством до дороги Ретюнь - Волошово (поворот на деревню Толошницы).</p>
	<p>АО «Племенной завод «Рапти»</p> <p>№ 1. Площадь 1648,7 га.</p> <p>Северная граница: от п. Мшинская по автодороге г. Санкт-Петербург – г. Луга до пересечения с автодорогой на п. Пехенец, далее по автодороге на п. Пехенец.</p> <p>Восточная и Южная границы: от п. Пехенец вниз по течению реки Ящера до пересечения с автодорогой (г. Санкт-Петербург – г. Луга), далее по этой дороге до пересечения с дорогой на дер. Болото, далее по этой дороге до дер. Болото и до железной дороги (г. Луга – г. Санкт-Петербург).</p> <p>Западная граница: от дер. Болото по железной дороге (г. Луга – г. Санкт-Петербург) в сторону г. Санкт-Петербурга до п. Мшинская (северная граница).</p> <p>№ 2. Площадь 4978,4 га.</p> <p>Западная и северная границы: от пересечения железной дороги (п. Оредеж – г. Санкт-Петербург) с высоковольтной ЛЭП у платформы Торковичи по железной дороге в</p>

	<p>сторону Санкт-Петербурга до пл. 117 км (Песочный мох). Восточная граница: от железнодорожной станции пл. 117 км (Песочный мох) по дороге на д. Щупоголово до пересечения с высоковольтной ЛЭП. Южная граница: по высоковольтной ЛЭП на запад по пересечению с железной дорогой (п. Оредеж – г. Санкт-Петербург) (западная граница).</p>
13	Подпорожский район
	<p>МОО «Ленинградское общество охотников и рыболовов»</p> <p>№ 1. Границы зоны охраны охотничьих ресурсов, площадью 3702,3 га. Северная – от пересечения р. Веранда с автодорогой Подпорожье – Ошта (Р-37) по автодороге общим направлением на восток до пересечения с восточной границей квартала 68 Онежского участкового лесничества Подпорожского лесничества. Восточная – от пересечения автодороги Подпорожье – Ошта (Р-37) с восточной границей квартала 68 Онежского участкового лесничества по восточной границе квартала 68 на юг до юго-восточного угла квартала 68 Онежского участкового лесничества Подпорожского лесничества. Южная – от юго-восточного угла квартала 68 и по южным границам кварталов 68; 67; 66; 65; 64 Онежского участкового лесничества, далее по южным границам кварталов 101; 100; 99; 98 Юксовского участкового лесничества Подпорожского лесничества до восточной границы квартала 105 Юксовского участкового лесничества Подпорожского лесничества. Далее по восточным границам кварталов 105; 115 Юксовского участкового лесничества на юг до юго-восточного угла квартала 115 Юксовского участкового лесничества. Затем по южным границам кварталов 115; 114; 113; 111 Юксовского участкового лесничества Подпорожского лесничества до пересечения с р. Веранда. Западная – от пересечения южной границы квартала 111 Юксовского участкового лесничества Подпорожского лесничества с р. Веранда вверх по течению р. Веранда по ее среднему течению до пересечения с автодорогой Подпорожье – Ошта (Р-37).</p> <p>№ 2. Границы зоны охраны охотничьих ресурсов, площадью 3037,4 га. Северная – от пересечения лесной дороги с рекой Капшручей (район впадения реки Капшручей в реку Оять), в 10 квартале Лукинского участкового лесничества Подпорожского лесничества, по лесной дороге общим направлением на северо-восток до пересечения с западной границей квартала 5 Лукинского участкового лесничества Подпорожского лесничества а. По западной и северной границе квартала 5 Лукинского участкового лесничества, по северным границам кварталов 6, 7 Лукинского участкового лесничества до западной границы квартала 43 Немжинского участкового лесничества. Далее по западной и северной границам квартала 43, по северной границе квартала 44 Немжинского участкового лесничества Подпорожского лесничества до его северо-восточного угла. Восточная – от северо-восточного угла квартала 44 Немжинского участкового лесничества по восточным границам кварталов 44, 60 Немжинского участкового лесничества Подпорожского лесничества до пересечения с грунтовой дорогой Кармановская-Капшозеро. Южная – от пересечения грунтовой дороги Кармановская-Капшозеро с восточной границей квартала 60 Немжинского участкового лесничества Подпорожского лесничества по грунтовой дороге общим направлением на запад до пересечения с рекой Капшручей в 77 квартале Немжинского участкового лесничества Подпорожского лесничества. Западная – от пересечения реки Капшручей с грунтовой дорогой Кармановская-Капшозеро в 77 квартале Немжинского участкового лесничества вниз по течению реки Капшручей до пересечения с лесной дорогой в 10 квартале Лукинского</p>

	участкового лесничества Подпорожского лесничества (район впадения реки Капшручей в реку Оять).
	<p>ИП Гутцайт С.Э.</p> <p>Площадь 4119,2 га.</p> <p>Юго-западная граница проходит от устья реки Яндеба по правому берегу реки до пересечения реки газовой трассы.</p> <p>Юго-восточная граница проходит по газовой трассе от р. Яндеба до южной квартальной просеки квартала №124 (включая кв. 124 Подпорожского лесничества).</p> <p>Восточная граница проходит по восточным границам квартальных просек и лесовозной дороге кварталов №124,96,75,40 (включая территорию последних в ЗОЖ) Подпорожского лесничества.</p> <p>Северная граница проходит по лесовозной дороге и южным границам квартальных просек кварталов 40,39,38 (включая территорию последних в ЗОЖ).</p> <p>Северо-Восточная граница проходит по береговой линии р. Свирь от северной границы квартала №38 на юго-восток до устья р. Яндеба. (включая территории кварталов: 38,73,93,121,120,143,141,171,198 в ЗОЖ) Подпорожского лесничества.</p>
	<p>ОО «Подпорожское районное общество охотников и рыболовов»</p> <p>№ 1. Охотхозяйство «Важинское». Площадь 13850,9 га.</p> <ul style="list-style-type: none"> - Северная – от северо-западного угла квартала №1 Важинского участкового лесничества по административной границе Ленинградской области до северо-восточного угла квартала №11 Важинского участкового лесничества Подпорожского лесничества. - Восточная – от северо-восточного угла квартала №11 Важинского участкового лесничества по восточной границе кварталов №11, 24, 42 до юго-восточного угла квартала №42 Важинского участкового лесничества Подпорожского лесничества. - Южная – от юго-восточного угла квартала №42 Важинского участкового лесничества по южной границе кварталов №№ 41 - 27 до юго-западного угла квартала №27 Важинского участкового лесничества. - Западная – от юго-западного угла квартала №27 Важинского участкового лесничества по западной границе кварталов №27, 14, 1 до северо-западного угла квартала №1 Важинского участкового лесничества Подпорожского лесничества. <p>№ 2. Охотхозяйство «Ивинское». Площадь 5866,4 га.</p> <ul style="list-style-type: none"> - Северная – от северо-западного угла квартала №8 Остречинского участкового лесничества по административной границе Ленинградской области до северо-восточного угла квартала №5 Остречинского участкового лесничества Подпорожского лесничества. - Восточная – от северо-восточного угла квартала №5 Остречинского участкового лесничества по восточной границе кварталов №№ 5, 17, 32 Остречинского участкового лесничества до юго-восточного угла квартала №32 Остречинского участкового лесничества Подпорожского лесничества. - Южная – от юго-восточного угла квартала №32 Остречинского участкового лесничества по южной границе кварталов №№ 32, 31, 30, 29, 28, 27, 26, 25, 24, 23, 22, 21 Остречинского участкового лесничества до юго-западного угла квартала №21 Остречинского участкового лесничества Подпорожского лесничества. - Западная – от юго-западного угла квартала №21 Остречинского участкового лесничества по административной границе Ленинградской области до северо-западного угла квартала №8 Остречинского участкового лесничества Подпорожского лесничества а. <p>№ 3. Охотхозяйство «Вознесенское». Площадь 14661,3 га.</p> <ul style="list-style-type: none"> - Северная – от северо-западного угла квартала №43 Ивинского участкового

	<p>лесничества по северной границе кварталов №№ 43, 44, 45, 46, 47 Ивинского участкового лесничества, №№ 10, 11, 12 Вознесенского участкового лесничества до северо-восточного угла квартала №12 Вознесенского участкового лесничества Подпорожского лесничества.</p> <p>- Восточная – от северо-восточного угла квартала № 12 Вознесенского участкового лесничества по административной границе Ленинградской области до северо-восточного угла квартала № 37 Вознесенского участкового лесничества, по восточной границе кварталов № 37, 50 Вознесенского участкового лесничества до юго-восточного угла квартала №50 Вознесенского участкового лесничеств Подпорожского лесничества а.</p> <p>- Южная – от юго-восточного угла квартала № 50 Вознесенского участкового лесничества по южной границе кварталов №№ 50, 49, 48, 47, 46, 45, 44, 43 Вознесенского участкового лесничества, кварталов №№ 95, 94, 93, 92, 91 Ивинского участкового лесничества до юго-западного угла квартала №91 Ивинского участкового лесничеств Подпорожского лесничества а.</p> <p>- Западная – от юго-западного угла квартала № 91 Ивинского участкового лесничества по западной границе кварталов №№ 91, 80, 70, 64, 56, 43 Ивинского участкового лесничества до северо-западного угла квартала № 43 Ивинского участкового лесничества Подпорожского лесничества.</p>
	<p>ООО «Конди»</p> <p>Площадь 7347,4 га.</p> <p>Включает квартала №№ 137-143,146,147,151-160,162-170 Немжинского участкового лесничества Подпорожского лесничества.</p> <p>Границы зоны охраны:</p> <p>северная – северные просеки кварталов №№ 137-143, 157, 158, 146, 147 Подпорожского лесничества.</p> <p>восточная - восточные просеки кварталов №№ 147, 160, 168 Подпорожского лесничества по границе с Вологодской областью до р. Оять.</p> <p>южная - от юго- восточного угла квартала № 168 вниз по течению р. Оять до юго-западного угла квартала № 169, далее по западным просекам кв. №№ 169, 162, 163, 155, далее южные просеки кварталов №№ 151-154 Подпорожского лесничества.</p> <p>западная – западные просеки кварталов №№ 151, 137 Подпорожского лесничества..</p>
	<p>ООО «Лембо»</p> <p>№ 1. Площадь 1865,5 га.</p> <p>Северная граница воспроизводственного участка № 2 часть 1, на территории резервата «Висячие озёра» проходит по северным просекам кварталов 252,124,125 Винницкого сельского лесничеств Подпорожского лесничества а.</p> <p>Западная: по западной просеке кв.125,131 Винницкого сельского, 120 Винницкого участкового, западной просеке кв.54 Лукинского участкового лесничеств Подпорожского лесничества.</p> <p>Южная: по южной просеке кв.54 Лукинского участкового, южным просекам кв.124, 123,122,121 Винницкого участкового, южным просекам кв.272, 271 Винницкого сельского лесничества Подпорожского лесничества .</p> <p>Восточная: по восточным просекам кв.121 Винницкого участкового, кв. 271, 260, 252 Винницкого сельского лесничества Подпорожского лесничества.</p> <p>Воспроизводственный участок №2 часть 2, проходит по квартальным просекам</p>

	<p>резервата «Ащозёрский»: квартала 91 – 97, 114 – 119 Курбинского участкового лесничества Подпорожского лесничества .</p> <p>№2 часть 3, ч «Вепский лес»: Площадь 14622,6 га.</p> <p>Северная граница проходит по северным просекам кварталов 138, 139, 140, 141, 142, 143, 144, 145, 146, 147, 148, 149, 150, 151, 155, 156, 157, 158, 159, 161 Курбинского участкового лесничества Подпорожского лесничества до восточной границы ООО «Лембо».</p> <p>Восточная: по восточным просекам кварталов 161, 187, 206 Курбинского участкового лесничества Подпорожского лесничества.</p> <p>Южная: по южным просекам кварталов 206, 205, 204, 203, 202, 220, 219, 218, 217, 216, 215, 214, 213, 212, 174, 173, 172, 171, 170, 169, 168, 167 Курбинского участкового лесничества Подпорожского лесничества.</p> <p>Восточная: по восточным просекам кварталов 167, 138 Курбинского участкового лесничества Подпорожского лесничества.</p>
	<p>СПб ООО «Клуб любителей охоты и рыбалки»</p> <p>Площадь 1865,8 га.</p> <p>Верхняя граница воспроизводственного участка в Подпорожском районе располагается в нижней границе оз. Вонозеро, нижняя граница участка проходит от Кондаручей до ур. Каргиничи. Правая граница участка походит по границе Охотхозяйства от ур. Каргиничи до оз. Вонозеро.</p>
14	Приозерский район
	<p>МОО «Ленохота»</p> <p>Площадь 2421,6 га.</p> <p>Северная граница: От пересечения грунтовой дороги и автодороги Новожилово – Платформа 69-й км (в поселке Новожилово). По автомобильной дороге Новожилово – Платформа 69-й км общим направлением на восток до пересечения её с автомобильной дорогой Орехово-Петровское. Далее по автомобильной дороге Орехово-Петровское до пересечения её с автомобильной дорогой на поселок Сосново. Далее по автомобильной дороге на поселок Сосново общим направлением на восток до железной дороги.</p> <p>Восточная граница: От перекрестка автомобильной дороги на Сосново и железной дороги, общим направлением на юго-восток по железной дороге до юго-восточного угла квартала 66 Сосновского участкового лесничества Приозерского лесничества.</p> <p>Южная граница: От юго-восточного угла квартала 66 Сосновского участкового лесничества общим направлением на запад по южной границе квартала 66 Сосновского участкового лесничества, по южной границе квартала 70 Ларионовского участкового лесничества Приозерского лесничества, по юго-восточным границам кварталов 70 и 73, по южной границе квартала 72, по юго-западным границам кварталов 71, 67 Сосновского участкового лесничества Приозерского лесничества и реки Смородинка. Далее по течению реки Смородинка общим направлением на северо-запад до пересечения с грунтовой дорогой на поселок Новожилово.</p> <p>Восточная граница: От пересечения реки Смородинка и грунтовой дороги на поселок Новожилово, далее по грунтовой дороге общим направлением на северо-восток до исходной точки.</p>

	<p>Межрегиональное отделение военно-охотничьего общества общероссийской спортивной общественной организации</p> <p>Площадь 882,1 га.</p> <p>Северная: от северо-западного угла кв.5 лесничества общим направлением на юго-восток по северным просекам кв.5,6 до северо-восточного угла кв.6 Приозерского лесничества.</p> <p>Восточная: от предыдущей точки общим направлением на юг по восточным просекам кв.6, 8, 11 до юго-восточного угла квартала 11</p> <p>Южная: от предыдущей точки общим направлением на запад по южным просекам кв. 11, 10 до юго-западного угла квартала 10 Приозерского лесничества</p> <p>Западная: от предыдущей точки по западным просекам кв. 10, 7, 5 до северо-западного угла кв.5 Приозерского лесничества.</p>
	<p>ОО «Приозерское районное общество охотников и рыболовов»</p> <p>№ 1. Уч. Нарядное. Площадь 404,2 га.</p> <p>С-В граница: по лесной дороге от А/М грунтовой дороги Яблонька – Приладожское между кварталами 84-76 и 95-85 Ладожского лесничества Приозерского лесничества до границы угодий ОО «Приозерского РООиР».</p> <p>Ю-В граница: по границе угодий ОО «Приозерского РООиР» через озеро Нарядное до лесной дороги являющейся также границей угодий ОО «Приозерского РООиР».</p> <p>Ю-З граница: по лесной дороге являющейся границей угодий ОО «Приозерского РООиР» до а/м грунтовой дороги Яблонька – Приладожское.</p> <p>С-З граница: от пересечения а/м дороги Яблонька – Приладожское с границей угодий «Приозерского РООиР» по этой дороге до С-В границы описываемой зоны охраны охотничьих ресурсов.</p> <p>№ 2. Уч. Оярви. Площадь 1673,4 га.</p> <p>Северо - восточная: от места пересечения административной границы (Выборгского и Приозерского района) с ж/д Выборг – Хийтола по административной границе до её пересечения с а/м дорогой Оярви – Севастьяново, далее по этой дороге до её пересечения с лесной дорогой проходящей в кв. 115 Антикайненского участкового лесничества Приозерского лесничества.</p> <p>Восточная граница: от точки пересечения а/д дороги Оярви – Севастьяново и лесной дороги проходящей кв.115 Антикайненского участкового лесничества Приозерского лесничества по дороге до ручья из оз. Белокаменное в оз. Бобровское.</p> <p>Южная граница: от ручья из оз. Белокаменное в оз. Бобровское через Кв. 120,119,118 до административной границы (Выборгского и Приозерского района) ж/д Выборг – Хийтола.</p> <p>Западная граница: от кв. 118 Антикайненского участкового лесничества Приозерского лесничества по административной границе (Выборгского и Приозерского района) через кв.143,9,84,68,54 Антикайненского участкового лесничества Приозерского лесничества до пос. Оярви ж.д. станции Ручьи.</p> <p>№ 3. Уч. Севастьяновское. Площадь 642,9 га.</p> <p>С-В граница: от ЛЭП по р. Бегуновка до её пересечения с а/м дорогой Севастьяново-Богатыри, далее по лесной дороге до вдоль р. Бегуновка до её пересечения с а/м грунтовой дорогой Севастьяново-Проточное.</p> <p>Южная граница: по а/м грунтовой дороге Севастьяново-Проточное до поселка Севастьяново, далее от пос. Севастьяново по а/м грунтовой дороге Севастьяново-Степанянское до пересечения её с ЛЭП.</p> <p>С-З граница: от а/м грунтовой дороги Севастьяново-Степанянское по ЛЭП до р. Бегуновка.</p> <p>№ 4. Уч. Солнечное. Площадь 929,5 га.</p>

	<p>Северная граница: от а/м дороги А-129 Санкт-Петербург-Сартавала по лесной дороге, проходящей через 2 кв. Некрасовского участкового лесничества Приозерского лесничества до перекрёстка лесных дорог, далее по лесной дороге через 3, 4, 20 кв. Некрасовского участкового лесничества Приозерского лесничества до пересечения её с лесной дорогой, проходящей через 20 квартал. По лесной дорогой, проходящей через 20 квартал, в северо-восточном направлении до её пересечения с лесной дорогой проходящей через 20, 32 и 60 квартала Некрасовского участкового лесничества Приозерского лесничества (с примыканием к ручью Еловый).</p> <p>Восточная граница: по лесной дороге проходящей через 20, 32 и 60 квартала Некрасовского участкового лесничества (с примыканием к ручью Еловый) до а/м дороги Плодовое-Заостровье (пос. Уральское)</p> <p>Южная граница: от пересечения лесной дороги и а/м дороги Плодовое-Заостровье (пос. Уральское) по а/м дороге Плодовое-Заостровье в сторону пос. Плодовое до её пересечения с лесной дорогой возле пос. Плодовое.</p> <p>Западная граница: от пересечения а/м дороги Плодовое-Заостровье с лесной дорогой возле пос. Плодовое по лесной дороге в северном направлении до её пересечения с безымянным ручьём в 43 кв. Некрасовского участкового лесничества Приозерского лесничества . Далее вверх по течению безымянного ручья до его пересечения с квартальной просекой между 31 и 43 кв. Некрасовского участкового лесничества. Далее по этой просеке до её пересечения с лесной дорогой. По лесной дороге до её пересечения с а/м дорогой А-129 Санкт-Петербург - Сартавала и по дороге А-129 до его пересечения с лесной дорогой проходящей через 2 кв. Куйбышевского лесничества Приозерского лесничества .</p> <p>№ 5. Уч. Яблоновка. Площадь 1504,8 га.</p> <p>С-В граница: по а/м грунтовой дороге Яблоновка – Краснополье от просеки проходящей между 155 и 163 кв. Громовского лесничества Приозерского лесничества до перекрёстка с а/м грунтовой дорогой Яблоновка – пос. Громово в пос. Яблоновка.</p> <p>Ю-В граница: от пересечения, а/м грунтовых дорог Яблоновка – Краснополье и Яблоновка – пос. Громово по а/м грунтовой дороге Яблоновка – пос. Громово до пересечения её с квартальной просекой, проходящей между 200 и 202 кв. Громовского лесничества Приозерского лесничества .</p> <p>Западная граница: от а/м грунтовой дороги Яблоновка – пос. Громово по квартальной просеке проходящей между кварталами 200 и 202, 199 и 193 до её пересечения с лесной дорогой проходящей по 199 и 193 кварталам Громовского лесничества. Далее по этой дороге в 173 кв. отсюда по лесной дороге до её пересечения с квартальной просекой проходящей между 170 и 173 кв. Далее по квартальным просекам проходящим между 170 и 173, 161 и 171, 154 и 162, 155 и 163 кв. Громовского лесничества Приозерского лесничества до а/м грунтовой дороги Яблоновка – Краснополье.</p>
	<p>ООО «Велес Охота»</p> <p>Площадь 1979,4 га.</p> <p>Северная граница: от западной границы охотугодя по условной границе кварталов 54 и 74 Красносельского участкового лесничества Рошинского лесничества через озеро Правдинское до условной линии пос. Правдино пос. Коробицыно и далее через кварталы 82, 84 Мичуринского участкового лесничества Приозерского лесничества между кварталами 103-104 и 106-107 Красносельского участкового лесничества Рошинского лесничества до пос. Коробицыно;</p> <p>Юго-восточная граница: от пос. Коробицыно по юго-восточной границе охотугодя;</p> <p>Западная граница: до западной границе охотугодя до условной границы кварталов 54</p>

	и 74 Красносельского участкового лесничества Рощинского лесничества.
	<p>АОиР «Спортивно-охотничья база «Дружное»</p> <p>№ 1. Площадь 3363,8 га. Южная граница Зоны охраны охотничьих ресурсов проходит от моста через приток Вуоксы- Вирта вверх по течению по левому берегу залива Новодеревенский до Удольских озёр по полям СХП Джатиево с выходом на дорогу Мельников!) - Новая деревня. Западная граница проходит от пересечения с дорогой Мельниково -Новая деревня в районе квартала №46 до пересечения ручьём Счастливец дороги Мельникова - Новая деревня. Северная граница проходит оз. пересечения дороги Мельниково - Новая деревня ручьём Счастливец вниз по течению ручья до впадения в озеро Балахановское далее по правому берегу озера Балахановское до моста в районе базы отдыха Дружное. Восточная граница проходит от моста в районе базы отдыха Дружное вниз по течению реки Вуокса до мыса Длинный по правому урезу реки Вирта до моста через залив Новодеревенский.</p> <p>№ 2. Площадь 2827,5 га. Восточная граница Зоны охраны охотничьих ресурсов проходит от дороги на озеро Мелководное далее по административной границе с Выборгским районом по дороге Озерское - Мельниково до памятника у переправы. Западная граница проходит от памятника у переправы по дороге Переправа - Мельниково до железной дороге Лосеве - Каменногорск. Южная граница проходит от железной дороги Лосеве - Каменногорск далее до квартала №32 . Северная граница проходит от квартала №32 по лесной дороге до ручья Копанец, далее от ручья Копанец по лесной дороге вдоль болота Тетеревиное до дороги на озеро Мелководное.</p>
	<p>МОО «Союз охотников и рыболовов»</p> <p>Площадь 1326,4 га Северная – от западной границы земельного участка железнодорожной станции Петяярви Октябрьской железной дороги в точке с координатами 60°37'56" с.ш. и 30°06'18" в.д., обходя земельный участок с юга до северной границы квартала 54 Кривковского участкового лесничества Приозерского лесничества, далее по северным границам кварталов 54, 55 Кривковского участкового лесничества Приозерского лесничества до автомобильной дороги Петровское – Кривко, далее, по южной границе полосы отвода указанной автомобильной дороги, исключая территорию асфальто-бетонного завода «Петровский», расположенного в квартале 57 Кривковского участкового лесничества Приозерского лесничества, до северо-восточного угла квартала 77 Кривковского участкового лесничества Приозерского лесничества Восточная – от северо-восточного угла квартала 77 Кривковского участкового лесничества Приозерского лесничества по западной границе полосы отвода автомобильной дороги Петровское – Кривко до юго-восточного угла квартала 77 Кривковского участкового лесничества Приозерского лесничества Южная – от юго-восточного угла квартала 77 Кривковского участкового лесничества Приозерского лесничества общим направлением на запад по южной границе квартала 77, южным границам кварталов 76 и 75 Кривковского участкового лесничества Приозерского лесничества до берега озера Туманное (точка с координатами 60°36'30" с.ш. и 30°12'35" в.д.) по южному берегу (береговой линии) озера Туманное до южной границы квартала 74 Кривковского участкового лесничества Приозерского</p>

	<p>лесничества, по южным границам кварталов 74 и 72 Кривковского участкового лесничества Приозерского лесничества до границы земельного участка Октябрьской железной дороги (точка с координатами 60°36'36" с.ш. и 30°10'05" в.д.)</p> <p>Западная – от юго-западного угла квартала 72 Кривковского участкового лесничества Приозерского лесничества (от точки земельного участка Октябрьской железной дороги с координатами 60°36'36" с.ш. и 30°10'05" в.д.) на северо-запад по северным сторонам кварталов 72 и 55 Кривковского участкового лесничества Приозерского лесничества, проходящим по полотну Октябрьской железной дороги, до западной границы земельного участка железнодорожной станции Петяярви Октябрьской железной дороги в точке с координатами 60°37'56" с.ш. и 30°06'18" в.д.,</p>
	<p>ООО «Сосновское охотхозяйство»</p> <p>Площадь 1687,9 га.</p> <p>Северная граница: по северным границам кварталов 144, 145, 152, Мичуринского участкового лесничества, кв. 82,83,84, Борисовского участкового лесничества Приозерского лесничества до пересечения с автодорогой Подгорье – Пески.</p> <p>Восточная граница: по дороге Подгорье - Пески до пересечения с дорогой на поселок Бережок и по дороге на поселок Бережок огибая озеро Мичуринское.</p> <p>Южная граница: далее по южной береговой линии оз. Мичуринское до юго-западной точки оз. Мичуринское;</p> <p>Западная граница: от юго-западной точки оз. Мичуринское на север по границе охотхозяйства до северо-западного угла кв. 144 Мичуринского участкового лесничества Приозерского лесничества.</p>
	<p>ООО «Яблоновское охотхозяйство»</p> <p>Площадь 1730,1 га.</p> <p>Северная граница: от северо-западного угла кв. 19 по северной просеке кв. 19 в восточном направлении до юго-западного угла кв. 8. Далее в северном направлении по западной просеке кв. 8 Приозерского лесничества до его северо-западного угла. Далее в восточном направлении по северной границе кв. 8 до места ее пересечения с р. Семужья;</p> <p>Восточная граница: от места пересечения северной границы кв. 8 с р. Семужья в южном направлении по правому берегу р. Семужья до места примыкания к ней границы выдела 23 кв. 71 Приозерского лесничества. Далее сначала в западном, затем в южном, затем в юго-восточном направлении по границе выделов 23, 22 кв. 71 Приозерского лесничества до места примыкания границы выдела 22 к восточной просеке кв. 71. Далее по восточной просеке кв. 71 в южном направлении до юго-восточного угла кв. 71 Приозерского лесничества ;</p> <p>Южная граница: от юго-восточного угла кв. 71 по южной просеке указанного квартала в западном направлении до юго-западного угла кв. 71. Далее в северном направлении по западной просеке кв. 71 до северо-западного его угла. Далее в западном направлении по южным просекам кв. КР. 64. 63 до юго-западного угла кв. 63 Приозерского лесничества ;</p> <p>Западная граница: от юго-западного угла кв. 63 и по его западной просеке в северо-восточном направлении до его северо-западного угла. Далее в западном направлении по южной границе кв. 55 до его юго-западного угла. Далее в северном направлении по западным просекам кв. кв. 55, 49, 33, 30, 19 до северо-западного угла кв. 1 Приозерского лесничества 9 .</p>
	<p>ООО «Ирбис»</p> <p>Площадь 1482,2 га.</p>

	<p>Северо-западная граница: от юго-западного угла кв.52 Мичуринского- северного участкового лесничества Приозерского лесничества в северо- восточном направлении по границе хозяйства до места примыкания к ней грунтовой дороги, проходящей в юго-восточном направлении через урочище «Лиговские поля»;</p> <p>Восточная граница: от места примыкания грунтовой дороги, проходящей в юго-восточном направлении через урочище «Лиговские поля» к северной границе хозяйства, в юго-восточном направлении по указанной дороге до места ее примыкания к юго-восточной опушке кв.9 Мичуринского-северного участкового лесничества, далее сначала в южном направлении по опушке указанного квартала, затем по южным просекам кварталов 9,8,7,6, а затем по восточным просекам кварталов 14,13,36,54 Мичуринского-северного участкового лесничества Приозерского лесничества до южной границы хозяйства;</p> <p>Южная граница: от места примыкания восточной просеки кв.54 Мичуринского-северного участкового лесничества к южной границе хозяйства в западном направлении по ней до юго-западного угла кв.52 Мичуринского - северного участкового лесничества Приозерского лесничества .</p>
	<p>ГБУ ЛО «Сосновское ГООХ»</p> <p>№ 1. Площадь 1647 га. Весь лесной массив кварталов с 1 по 14 Ладожского участкового лесничества.</p> <p>Участок № 2. Площадь 1380,2 га. Весь лесной массив кварталов: 102-104; 109-111; 116-118; 122-124; 130-131 включая оз. Ветреное у Сосновского участкового лесничества Приозерского лесничества.</p> <p>Участок № 3. Площадь 690,1 га. Акватория оз. Суходольского от северо-западного угла 72 квартала Кривковского участкового лесничества до р. Бурной с двухсотметровой прибрежной полосой, по фарватеру оз. Суходольского.</p>
	<p>МОО «Мельниковское общество охоты и рыбной ловли»</p> <p>№ 1.Площадь 1104,7 га. Обход «Заветное». Лесные кварталы 44, 45, 46, 54, 55, 56, 57, 65, 66, 67 Вуоксинского участкового лесничества Приозерского лесничества и земли бывшего совхоза «Коминтерн».</p> <p>№ 2. Площадь 1338,5 га. Обход «Беличье». Кварталы - 98, 99,100,101,115,116,117,118, 132, 142, 143, 144,150, 151, 152 Вуоксинского участкового л-ва Приозерского лесничества .</p> <p>№ 3. Площадь 1035,5 га. Обход «Балаханово». Кварталы 169, 170, 168, 172, 183, 190,191, 196, 197, 198, 202, 203, 204 Вуоксинского участкового лесничества Приозерского лесничества .</p> <p>№ 4. Площадь 2883,0 га. Обход «Коммунары». Кварталы72,77,79,102,103,104,105,106,107 Комунарского участкового лесничества кварталы 5,36,37,38,47,48,49,52,53,54.часть 62,63,64,73,74 Некрасовского участкового лесничества . Приозерского лесничества плюс землепользование АОЗТ «Мельникове».</p> <p>№ 4. Площадь 3037,5 га. Обход «Рошинское». Кварталы 36, 39.40, 41. 45.46,47, 48, 49, 50, 51, 52, 53, 54, 57, 62, 63. 64, 65, 66, 67. 68, 69, 70, 71, 72, 73, 78, 79. 80, 81 Громовского участкового лесничеств Приозерского лесничества.</p>

15	Сланцевский район
	<p>РОО «Сланцевское общество охотников и рыболовов»</p> <p>Площадь 15208,8 га.</p> <p>Северная: От впадения р. Нарова в Нарвское водохранилище, вдоль нарвского водохранилища до впадения реки Плюсса в Нарвское водохранилище.</p> <p>Восточная: По реке Плюсса до деревни Большие Поля Сланцевского района.</p> <p>Южная: От деревни Большие Поля по дороге до деревни Печурки, далее по реке Засека до южного угла квартала №145 Загривского участкового лесничества Сланцевского лесничества, далее по южным границам кварталов №145,144,143,142,141,140,114,113,112,111 Загривского участкового лесничества Сланцевского лесничества до юго- западного угла квартала №111 и реки Нарова.</p> <p>Западная: От юго-западного угла квартала № 111 по реке Нарова до северного угла квартала №10 Загривского участкового лесничества Сланцевского лесничества и далее на юг по речке Криуша до западного угла квартала № 28, далее по лесной дороге, по южным просекам кварталов № 28,30,31,32,33,34,35 до юго-западного угла квартала №36.</p> <p>Далее по каналу Темнипкий Крав до южного угла квартала № 14 Загривского участкового лесничества, и далее по лесной дороге до северо- западного угла квартала № 1 Загривского участкового лесничества Сланцевского лесничества и далее по реке Нарова до Нарвского водохранилища.</p>
	<p>ООО «Альянс»</p> <p>№ 1. Площадь 2513,4 га.</p> <p>Северная – от юго- западной границы урочища «Вербито» на восток по южным границам кварталов 30,31 Попковогорского лесничества Сланцевского лесничества до пересечения лесной дороги - от урочища Родина на деревню Казино;</p> <p>Восточная – от пересечения южной границы квартала 31 Попковогорского лесничества Сланцевского лесничества с лесной дорогой по дороге через урочище «Донское» к дер. Казино до пересечения с речкой Дымкарка.</p> <p>Южная – от пересечения лесной дороги с речкой Дымкарка по руслу против течения до пересечения со старой линией электропередач, далее по бывший ЛЭП до пересечения с лесной дорогой от дер. Клин на урочище Вербито.</p> <p>Западная от пересечения старой ЛЭП с лесной дорогой «Клин-Вербито» по дороге до юго-западной границы урочища «Вербито»</p> <p>№ 2. площадь -950,3 га.</p> <p>Северо-восточная: шоссейная дорога Сланцы-Будилово от дер. Новоселье до дер. Малафьевка.</p> <p>Юго-восточная: от дер. Малафьевка по дороге на дер. Дехино, по юго-восточной просеке квартала 42 Выскатского лесничеств Сланцевского лесничества.</p> <p>Юго-западная: юго-западные границы кварталов 42,95,94,79, по дороге животноводческий комплекс –до дер. Новоселье.</p> <p>№ 3. Площадь -2456,4 га.</p> <p>Северо-восточная – от северо-западного угла квартала 3 Лососкинского участкового лесничества Сланцевского лесничества Сланцевского лесничества на восток по административной границе Сланцевского и Кингисеппского района по реке Долгая , далее на юго-восток по реке Самро до юго- восточного угла квартала 45 Лососкинского участкового лесничества Сланцевского лесничества.</p> <p>Южная – от юго-восточного угла квартала 45 на запад по южным границам кварталов 45,44,43,42,41, до юго-западного угла квартала 41 Лососкинского участкового лесничества Сланцевского лесничества.</p> <p>Западная - от юго-западного угла квартала 41 Лососкинского участкового</p>

	лесничества Сланцевского лесничества на север по западным границам кварталов 41,21,3, до северо-западного угла квартала №3 Лососкинского участкового лесничества Сланцевского лесничества.
	<p>ООО «Корсар»</p> <p>Площадь 5994,0 га.</p> <p>Северная: от моста через р. Ильменка на автодороге Замошье-Ликовское по автодороге до с. Ликовское, далее на восток по административной границе с Кингисеппским районом до р. Луга.</p> <p>Восточная: от пересечения границы Кингисеппского района с р. Луга, на юг по берегу р. Луга до юго-восточного угла квартала №16 Сланцевского лесничества. Далее от юго-восточного угла квартала №16 на юг по восточным границам кварталов №34 Сланцевского лесничества.</p> <p>№36, до юго-восточного угла квартала №3 Сланцевского лесничества 6 .</p> <p>Южная: от юго-восточного угла квартала №36 на запад по южным граням кварталов 36,35,32,31,30,29,28,27,26, до юго-западного угла квартала №26. Далее от юго-западного угла квартала №26 на юго-запад по грунтовой дороге через кварталы №48 и 49 до п. Новый, от п. Новый на юго-запад по грунтовой дороге режущей пополам квартал №75, до южной границы 75-го квартала. Далее на запад вдоль болота по южным границам кварталов № 75,74,73,73,73,72,71,70 Сланцевского лесничества до моста через р. Ильменка.</p>
	<p>ООО «Охотничий Альянс»</p> <p>Площадь 7574,0 га.</p> <p>Северная: от места впадения реки Щучка в Нарвское водохранилище на восток через акваторию по административной границе МО «Сланцевский район Ленинградской области» до впадения реки Пята.</p> <p>Восточная: от предыдущей точки общим направлением на юг по границе МО «Сланцевский район Ленинградской области» до пересечения с автомобильным шоссе Сланцы-Кингисепп.</p> <p>Южная: от предыдущей точки общим направлением на запад по автомобильному шоссе в сторону города Сланцы до поселка Черновское.</p> <p>Западная: от предыдущей точки общим направлением на север по течению реки Щучка до впадения в Нарвское водохранилище к исходной точке.</p>
16	Тихвинский район
	<p>МОО «Ленинградское общество охотников и рыболовов»</p> <p>Площадь 3942,5 га.</p> <p>Северная – от северо-западного угла квартала 36 Черенцовского участкового лесничества Тихвинского лесничества по северо-западной границе квартала 34 по северным границам кварталов 34, 35, 38, 39, 40 Черенцовского участкового лесничества до северо-восточного угла квартала 40 Черенцовского участкового лесничества (левый берег реки Валя). Далее общим направлением на восток вверх по течению реки Валя по ее среднему течению (через квартал 41 Черенцовского участкового лесничества) до впадения в реку Валя реки Лебедина. Далее общим направлением на восток вверх по среднему течению (через кварталы 41, 31, 32, 42, 43, 33 Черенцовского участкового лесничества Тихвинского лесничества и земли сельскохозяйственного назначения) до точки с координатами 59°48′ 20″ с.ш. 33°09′03″ в.д. Далее по прямой на северо-восток до юго-западного угла квартала 23 Черенцовского участкового лесничества по южной границе квартала до юго-восточного угла квартала 23 Черенцовского участкового лесничества Тихвинского</p>

	<p>лесничества. Восточная – от юго-восточного угла квартала 23 Черенцовского участкового лесничества по прямой линии направлением на юго-запад до юго-восточного угла квартала 55 Черенцовского участкового лесничества Тихвинского лесничества. Южная – от юго-восточного угла квартала 55 Черенцовского участкового лесничества по южной границе квартала 55, по восточной границе квартала 63 по северным границам кварталов 63, 62, 61 по восточной границе квартала 60 по южным границам кварталов 60, 59, 58 до юго-западного угла квартала 58 Черенцовского участкового лесничества Тихвинского лесничества. Западная - от юго-западного угла квартала 58 Черенцовского участкового лесничества по западным границам кварталов 58, 49 по южным границам кварталов 37, 36 по западной границе квартала 36 до северо-западного угла квартала 36 Черенцовского участкового лесничества Тихвинского лесничества.</p>
	<p>Межрегиональное отделение военно-охотничьего общества общероссийской спортивной общественной организации</p> <p>№1. Площадь 2954,0 га. Северная граница: от северо-западного угла 113 квартала Городокского участкового лесничества на юго-восток по северной границе 113 квартала до 114 квартала. Далее на север по западной границе 114 квартала до северной границы 114 квартала. Далее по северным границам 114, 115, 116, 117,118, 119, кварталов Городокского участкового лесничества Тихвинского лесничества до р. Пинега. Восточная граница: от места пересечения северной границы 119 квартала с р. Пинега на юг вниз по течению р. Пинега до южной границы квартала 175 Городокского участкового лесничеств Тихвинского лесничества. Южная граница: от р. Пинега на северо-запад по южным границам 175, 174 кварталов, юго-западной границы 173 квартала до северной границы 173 квартала. Далее по западным границам 161, 149 кварталов до руч. Поджар. Далее вниз по течению руч. Поджар до юго-западной границы 160 квартала. По юго-западной границе 160 квартала до северной границы 160 квартал Тихвинского лесничества. Западная граница: от юго-западного угла 148 квартала на север по западным границам 148, 133, 113 кварталов до северной границы 113 квартала Городокского участкового лесничества Тихвинского лесничества.</p> <p>№2. Площадь 3103,7 га. Северная граница: от северо-западного угла квартала 89 на восток по северным границам 89, 90, 91 кварталов Паше-Капецкого участкового лесничества, далее по северным границам 161, 162 кварталов Капшинского участкового лесничества Тихвинского лесничества до северо-восточного угла 162 квартала. Восточная граница: от северо-восточного угла 162 квартала Капшинского участкового лесничества на юг по восточным границам 162, 166 кварталов Капшинского участкового лесничества Тихвинского лесничества. Далее на юг по восточным границам 112, 124, 135 кварталов Паше-Капецкого участкового лесничества до юго-восточного угла 135 квартала Капшинского участкового лесничества Тихвинского лесничеств. Южная граница: от юго-восточного учла 135 квартала на запад по южным границам 135, 134, 133 кварталов до р. Сапа. Далее вниз по течению р. Сапа до пересечения с южной границей 200 квартала Городокского участкового лесничества Тихвинского лесничества. Западная граница: от места пересечения р. Сапа с южной границей 200 квартала на север по западной границе 200 квартала Городокского участкового лесничества до северо-западного угла 200 квартала. От угла 200 квартала на север по западным границам 130, 120, 108, 98, 89 кварталов Паше-Капецкого участкового лесничества</p>

	Тихвинского лесничества.
	<p>НП «Русская охота»</p> <p>Площадь 5665,4 га.</p> <p>Северная: от въезда в деревню Красава (Автомобильный знак) через юго-восточный угол квартала 177, по южной границе квартала 178 Тихвинского лесничества до пересечения с границей Тихвинского и Бокситогорского района на реке Воложба.</p> <p>Восточная: на юг по восточным границам квартала 179, по северной и восточной границам квартала 181 Пригородного участкового лесничества, по западной и южной границе квартала 91, западной и южной границам квартала 90 Михайловского участкового лесничества Бокситогорского лесничества. Далее на юг по западной границе квартала 4 Бокситогорского участкового лесничества Бокситогорского лесничества, западной границе квартала 92 Михайловского участкового лесничества. Далее по восточным границам кварталов 202, 213 (через озеро Ларьянское), восточной и южной границам квартала 221.</p> <p>Южная: по южным границам кварталов 227, 226, 223 Пригородного участкового лесничества Бокситогорского лесничества. Далее по восточным границам кварталов 24 (до реки Воложба) затем вдоль реки до деревни Воложба.</p> <p>Западная: По дороге от примыкания в деревне Воложба устья ручья Кобылий к реке Воложба через квартала №№ 216, 206, 198, 186 Бокситогорского лесничества, до въезда в деревню Красава (Автомобильный знак).</p>
	<p>ООО «Лань»</p> <p>Площадь 13075,6 га.</p> <p>Северная: от реки Паша Капша вверх по течению реки 11аша до квартала 286, далее по Северной стороне кварталов 286, 287. Тихвинского лесничества.</p> <p>Восточная: по восточной стороне кварталов 287, 289, 59 Тихвинского лесничества на юг до реки Шомушка.</p> <p>Южная: от квартала 59 вниз по течению реки Шомушка до деревни Бор.</p> <p>Западная: от деревни Бор на Север по шоссе Тихвин - Лодейное поле до моста через реку Паша(Усть реки Паша - Капша).</p>
	<p>ООО «АСК»</p> <p>Площадь 7515,9 га.</p> <p>Северная: от пересечения северной границы 49 квартала Андреевского участкового лесничества Тихвинского лесничества с рекой Клиненка на восток по северной грани 49 квартала Андреевского участкового лесничества Тихвинского лесничества. Далее по северным границам 98, 99, 100, 101, 102 кварталов Сясьского участкового лесничества до угла северной и восточной границ 102 квартала Сясьского участкового лесничества Тихвинского лесничества.</p> <p>Восточная: от угла северной и восточной границ 102 квартала Сясьского участкового лесничества на юг вдоль восточных границ 102, 110, 135, 157, 172, 189, 207, 238, 251, 267 кварталов Сясьского участкового лесничества до угла восточной и южной границ 267 квартала Сясьского участкового лесничества Тихвинского лесничества.</p> <p>Южная: от угла восточной и южной границ 267 квартала Сясьского участкового лесничества на запад вдоль - южных границ 267, 266 кварталов Сясьского участкового лесничества, южной границы 70 квартала Андреевского участкового лесничества, южных границ 250, 249 кварталов Сясьского участкового лесничества,</p>

	<p>южных границ 68, 67 кварталов Андреевского участкового лесничества Тихвинского лесничества до пересечения с грунтовой дорогой Заручевье – Рапля.</p> <p>Западн: от пересечения южной границы 67 квартала Андреевского участкового лесничества с проселочной дорогой Заручевье – Рапля на север по этой дороге до пресечения с рекой Клиненка. Далее вниз по течению реки Киненка до пресечения с южной границей 50 квартала Андреевского участкового лесничества Тихвинского лесничества.</p>
	<p>ООО «Ленохота»</p> <p>Площадь 8343,9 га.</p> <p>Восточная: от реки Чога по восточной границе квартала 41 Пашозерского участкового лесничества Тихвинского лесничества на юг и далее по восточным границам кварталов 67 и 91 Пашозерского счасткового лесничества до юго-восточной границе квартала 63 Озерского участкового Тихвинского лесничества. Затем по юго-восточной границе квартала 63. по северной и восточной границе квартала 75, по восточной границе квартала 91 Озерского участкового лесничества по восточной границе квартала 129 Пашозерского участкового лесничества и по ней на юг до северо-восточного угла квартала 140. Далее по северным границам кварталов 141, 142. 143. по восточной границе квартала 143, затем по северной границе квартала 144 и по западной границе квартала 145, далее по северным границам кварталов 145, 146. и по восточной границе квартала 146 до юго-восточного угла квартала 146 Пашозерского участкового лесничества.</p> <p>Южная: от юго-восточного угла квартала 146 Пашозерского участкового лесничества по южным границам 146, 145, 144,143, 142.141, 140, 139, 138, 137, до реки Пузоя. Далее от реки Пузоя квартал 137 юг до пересечения с ручьем Ближняя Лодея и далее вниз по течению ручья до впадения его в реку Большая Пяльица.</p> <p>Юго-Западная: от впадения ручья Ближняя Лодея в реку Большая Пяльица вниз по течению реки Большая Пяльица до пересечения с автодорогой Шугозеро - Пашозеро.</p> <p>Западная: от пересечения реки Большая Пяльица с автодорогой Шугозеро-Пашозеро на северо-восток до реки Чога и по ней вверх по течению до восточной границы квартала 41 Пашозерского участкового лесничества Тихвинского лесничества.</p>
	<p>ООО «Природа»</p> <p>№1. Площадь 1942,6 га.</p> <p>Северо-западная граница: от юго-западного угла квартала 117 Корбеничского участкового лесничества Тихвинского лесничества по западной и северной просекам квартала 117, северной просеке квартала 118, западным просекам кварталов 109 и 86 до северо-западного угла квартала 86 Корбеничского участкового лесничества и на восток по северным просекам кварталов 86 - 88 Корбеничского участкового лесничества Тихвинского лесничества до северо-восточного угла квартала 88.</p> <p>Юго-восточная граница: от северо-восточного угла квартала 88 Корбеничского участкового лесничества по восточным просекам кварталов 88 и 111, южным просекам кварталов 111 и 110, восточной просеке квартала 119 и южным просекам кварталов 119, 118, 117 до юго-западного угла квартала 117 Корбеничского участкового лесничества Тихвинского лесничества.</p> <p>№2. Площадь 1186,9 га.</p> <p>Северная граница: от северо-западного угла квартала 16 Пашозерского участкового лесничества по северным просекам кварталов 16 - 19 до северо-восточного угла квартала 19 Пашозерского участкового лесничества Тихвинского лесничества.</p> <p>Восточная граница: восточная просека квартала 19 Пашозерского участкового лесничества Тихвинского лесничества.</p>

	<p>Южная граница: от юго-восточного угла квартала 19 Пашозерского участкового лесничества по южным просекам кварталов 19 - 16 до юго-западного угла квартала 16 Пашозерского участкового лесничества Тихвинского лесничества.</p> <p>Западная граница: западная просека квартала 16 Пашозерского участкового лесничества Тихвинского лесничества.</p> <p>№3. Площадь 1346,2 га.</p> <p>Северная граница: от северо-западного угла квартала 99 Пашозерского участкового лесничества по северным просекам кварталов 99 - 101 до северо-восточного угла квартала 101 Пашозерского участкового лесничества Тихвинского лесничества.</p> <p>Восточная граница: восточные просеки кварталов 101 и 115 Пашозерского участкового лесничества Тихвинского лесничества.</p> <p>Южная граница: от юго-восточного угла квартала 115 Пашозерского участкового лесничества по южным просекам кварталов 115, 114, 113 до юго-западного угла квартала 113 Пашозерского участкового лесничеств Тихвинского лесничества а.</p> <p>Западная граница: западные просеки кварталов 113 и 99 Пашозерского участкового лесничества Тихвинского лесничества.</p>
	<p>МОО «Традиции русской охоты»</p> <p>№ 1 - Резерват «Ащозерский» Площадь 3197,3 га. Северная - по северным квартальным просекам кварталов 5-8 Корбеничского участкового лесничества Тихвинского лесничества. Восточная - по восточным квартальным просекам кварталов 8,11, 22, 30 Корбеничского участкового лесничества Тихвинского лесничества. Южная - по южным квартальным просекам кварталов 30, 29, 28, 27, 17, 16 Корбеничского участкового лесничества Тихвинского лесничества; Западная - по западным квартальным просекам кварталов 16 и 5 Корбеничского участкового лесничества Тихвинского лесничества.</p> <p>№ 2 - Резерват «Линзболото». Площадь 2281,7 га. Северная - по северной квартальной просеки квартала 25 Корбсничского участкового лесничества Тихвинского лесничества, далее по северным квартальным просекам кварталов 191-194 Ребовичского участкового лесничества Тихвинского лесничества; Восточная - восточные квартальные просеки кварталов 194, 211 Ребовичского участкового лесничества Тихвинского лесничества; Южная - южные квартальные просеки кварталов 211, 210, 209, 208 Ребовичского участкового лесничества Тихвинского лесничества и квартала 34 Корбсничского участкового лесничества Тихвинского лесничеств; Западная - западные квартальные просеки кварталов 34, 25 участкового лесничества Тихвинского лесничества № 3 - Резерват «Леринский». Площадь 2894,5 га. Внешняя граница водоохранной зоны шириной 500 м проходит через кварталы 7-10, 18-20, 29, 30 Тихвинского лесничества Корвальского участкового лесничества и кварталы 5, 9, 12,15,16 лесничества АОЗТ «Радогощинское» Бокситогорского МХЛ (межхозяйственного лесхоза).</p> <p>№ 4 - Резерват «Урья-Канжая». Площадь 3118,5 га. Северная - по границам северных квартальных просек кварталов 68-71 АОЗТ Пашозерское Тихвинского МХЛ, далее северным квартальным просекам кварталов 73, 93 и 94 Пашозерского участкового лесничества Тихвинского лесничества; Восточная - по восточным просекам квартала 94 Пашозерского участкового лесничества Тихвинского лесничества, кварталов 83 и 96 АОЗТ Пашозерское Тихвинского МХЛ и квартала 134 Пяльинского участкового лесничества Тихвинского лесничества; Южная - южные квартальные просеки кварталов 133 и 134 лесничества Тихвинского лесничества и квартала 95 АОЗТ Пашозерское Тихвинского МХЛ;</p>

	Западная - западные просеки кварталов 95, 78 и 68 АОЗТ Пашозерское Тихвинского МХЛ.
	<p>ООО «Альянс 2008»</p> <p>Площадь 7693,6 га.</p> <p>Северная граница: от северо-западного угла 18 квартала 18 Явосемского лесничества Тихвинского лесничества до северо-восточного угла квартала 21.</p> <p>Восточная граница: от северо-восточного угла квартала 21 Явосемского участкового лесничества Тихвинского лесничества, на юг по восточным просекам кв.21, 40, 47, 56, 78, 110, 123, 127 по границе с Бокситогорским районом.</p> <p>Южная граница: от юго-восточного угла кв. 127 Явосемского участкового лесничества Тихвинского лесничества, на запад по южным просекам 127, 126, 125, 124 Явосемского участкового лесничества Тихвинского лесничества по границе Бокситогорским районом.</p> <p>Западная граница: от юго-западного угла квартала 124 Явосемского участкового лесничества Тихвинского лесничества по западным просекам кв. 124. 120. 107. 75. 53. 44. 37. 18 Явосемского лесничества, до северо-западного угла квартала 18.</p>
	<p>МОО «Петроградское общество охотников и рыболовов»</p> <p>Площадь 6624,6 га.</p> <p>Южная граница - от дер. Ратилово по южной границе кв. №№ 55,54,53,52.41,40,39,38,37 Тихвинского лесничества.</p> <p>Западная граница - по границе Волховского района по западной границе кв.№№ 37,27,18,9 Тихвинского лесничества.</p> <p>Северная граница - по границе с Волховским районом по северной границе кв.№№ 10,3,4.5,1,2,8 Тихвинского лесничества.</p> <p>Восточная граница - по границе с Волховским районом по восточной границе кв. №№ ,28.38,48 Тихвинского лесничества по реке Паша до дер. Ратилово.</p>
17	Тосненский район
	<p>МОО «Ленинградское общество охотников и рыболовов»</p> <p>Площадь 5109,4 га.</p> <p>Северная – от юго-западного угла квартала 73 Дубовицкого участкового лесничества Любанского лесничества, по южным границам кварталов 73 и 74 Дубовицкого участкового лесничества направлением на восток до мелиоративного канала Толстовская канава.</p> <p>Восточная–по мелиоративному каналу Толстовская канава направлением на юг до пересечения с западной границей квартала 142 Дубовицкого участкового лесничества. Далее по западной границе до юго-западного угла квартала 142 Дубовицкого участкового лесничества Любанского лесничества.</p> <p>Южная – от юго-западного угла квартала 142 Дубовицкого участкового лесничества, по южной границе квартала 132 Дубовицкого участкового лесничества Любанского лесничества до юго-западного угла квартала 132 Дубовицкого участкового лесничества Любанского лесничества.</p> <p>Западная – от юго-западного угла квартала 132 Дубовицкого участкового лесничества направлением на север по западной границе квартала 132, до юго-западного угла квартала 73 Дубовицкого участкового лесничества Любанского лесничества.</p>
	<p>ФГБОУ ВО «Санкт-Петербургский государственный лесотехнический университет им. С.М. Кирова»</p> <p>№ 1. Площадь 1109,8 га</p>

Северо-западная граница: от урочища Трехгранное по северным границам кварталов 20, 16, 17, 12 Перинского участкового лесничества Учебно-опытного лесничества до северо-восточного угла квартала 12.

Восточная граница: от северо-восточного угла квартала 12 по восточным границам кварталов 12, 17, 23, 29, 32 Перинского участкового лесничества Учебно-опытного лесничества до юго-восточного угла квартала 32.

Юго-западная граница: от юго-восточного угла квартала 32 по южным границам кварталов 32, 28, 27, 20 Учебно-опытного лесничества до урочища Трехгранное.

№ 2. Площадь 1063,4 га

Северная граница: от северо-западного угла кв. 40 Перинского участкового лесничества по северным границам кварталов 40, 41, 42, 43, 44 до северо-восточного угла квартала 44 Перинского участкового лесничества Учебно-опытного лесничества.

Восточная граница: от северо-восточного угла квартала 44 по восточным границам кварталов 44 Перинского участкового лесничества, 55 Лисинского участкового лесничества Учебно-опытного лесничества до юго-восточного угла квартала 55.

Южная граница: от юго-восточного угла кв. 55 Лисинского участкового лесничества по южным границам кварталов 55 Лисинского участкового лесничества Учебно-опытного лесничества, 54, 53, 52, 51 Перинского участкового лесничества до юго-западного угла квартала 51 Перинского участкового лесничества Учебно-опытного лесничества.

Западная граница: от юго-западного угла квартала 51 Перинского участкового лесничества по западным границам кварталов 51, 40 до северо-западного угла квартала 40 Перинского участкового лесничества Учебно-опытного лесничества.

№ 3. Площадь 2230,6 га

Северная граница: от северо-западного угла кв. 131 Кастенского участкового лесничества Учебно-опытного лесничества по северным границам кварталов. 131, 132, 133, 134, 135, 136 до северо-восточного угла квартала 136 (пересечение с участком железной дороги Лустовка – Кастенская).

Восточная граница: от северо-восточного угла квартала 136 Кастенского участкового лесничества по восточной границе квартала 136 до северной границы квартала 142 и далее по северным границам кварталов 142 и 143 Кастенского участкового лесничества до пересечения с участком железной дороги Лустовка – Кастенская. Далее по указанной железной дороге на юг до юго-восточного угла квартала 152 Кастенского участкового лесничества Учебно-опытного лесничества (ж/д переезд «Напорожки»).

Южная граница: от юго-восточного угла кв. 152 Кастенского участкового лесничества по грунтовой дороге, ведущей в западном направлении в сторону урочища «Сердце» до места ее пересечения с Новгородской грунтовой дорогой. Далее по Новгородской грунтовой дороге на север до юго-восточного угла квартала 140 Кастенского участкового лесничества. От юго-восточного угла квартала 140 Кастенского участкового лесничества Учебно-опытного лесничества по южным границам кварталов 140 и 139 до места пересечения с Кузнецовским каналом, далее вверх по течению Кузнецовского канала на юго-восток до южной границы квартала 155, далее по этой границе в западном направлении до юго-западного угла квартала 154 Кастенского участкового лесничества Учебно-опытного лесничества.

Западная граница: от юго-западного угла кв.154 Кастенского участкового лесничества по западным границам кварталов 154, 146, 137, 131 Кастенского участкового лесничества до северо-западного угла квартала 131 Учебно-опытного лесничества.

№ 4. Площадь 1717,8 га

Северная граница: от северо-западного угла кв.12 Каменского участкового

	<p>лесничества по северным границам кварталов 12, 13, 1, 2 до северо-восточного угла квартала 2 Каменского участкового лесничества.</p> <p>Восточная граница: от северо-восточного угла квартала 2 Каменского участкового лесничества по восточным границам кварталов 2, 15, 32 Каменского участкового лесничества Любанского лесничества до юго-восточного угла квартала 32.</p> <p>Южная граница: от юго-восточного угла квартала 32 Каменского участкового лесничества Любанского лесничества по южным границам кварталов 32, 31, 30, 29 Каменского участкового лесничества Любанского лесничества до юго-западного угла кв. 29.</p> <p>западная граница: от юго-западного угла квартала 29 Каменского участкового лесничества по западным границам кварталов 29, 12 до северо-западного угла квартала 12 Каменского участкового лесничества Любанского лесничества.</p>
	<p>ООО «Фауна»</p> <p>№ 1. Площадь 2604,7 га.</p> <p>Северная граница. От места пересечения железной дороги Санкт-Петербург – Москва с автодорогой А-120 общим направлением на юго-восток по железной дороге на г. Тосно через лесные кварталы 6, 12, 13, 22, 23, 35, 47, 49 Любанского лесничества до русла Попова ручья.</p> <p>Восточная граница. От места пересечения Попова ручья с железной дорогой Санкт-Петербург – Москва вверх по его течению через окраину г. Тосно до места его пересечения с железной дорогой Гатчина – Тосно.</p> <p>Южная граница. От места пересечения Попова ручья с железной дорогой Гатчина – Тосно общим направлением на северо-запад через лесные кварталы 73, 72, 44, 43, 42, 41, 27 Любанского лесничества до автодороги А-120.</p> <p>Западная граница. От места пересечения железной дороги Гатчина – Тосно с автодорогой А-120 общим направлением на север по автодороге А-120, через населенный пункт Стекольное, автодорогу М-10 до пересечения с железной дорогой Санкт-Петербург – Москва.</p> <p>№ 2. Площадь 4643,7 га</p> <p>Северная граница. От пересечения автодороги Нурма – Шапки с лесной дорогой в квартале 76 по автодороге на пос. Шапки через карьеры, кварталы 107, 108 Любанского лесничества до дороги Шапки – Любань.</p> <p>Восточная граница. От квартала 108 по дороге Шапки – Любань до дер. Костуя.</p> <p>Южная граница. От дер. Костуя по дороге через кварталы 143, 137, 142 Любанского лесничества до пересечения с лесной дорогой из урочище «Тухань».</p> <p>Западная граница. От пересечения дорог в квартале 135, далее по лесной дороге через квартал 135 до квартала 124, по восточной стороне квартала 124, затем по границе кварталов 124, 125, 113, 114 до лесной дороги, по лесной дороге через кварталы 114, 102, 89 вдоль озера Пендиковское, кварталы 78, 76 Любанского лесничества до автодороги Нурма – Шапки.</p> <p>№ 3. Площадь 5268,9 га</p> <p>Северная граница. От деревни Кирково по лесной дороге через реку Болотницу, через кварталы 87,86,85 до западной стороны квартала 80.</p> <p>Западная граница. От места пересечения лесной дороги и западной стороны квартала 80, через западные просеки кварталов 80, 85, 91, 97, 103, 3, 6, 14 до пересечения западной просеки квартала 26 Любанского лесничества с лесной дорогой.</p> <p>Южная граница. По лесной дороге через кварталы 26, 27, 28, 29 до лесной дороги Сустье – Конец – Коровий ручей, далее по дороге через кварталы 29, 17 Любанского лесничества до моста через реку Тигоду в деревне Сустье – Конец.</p> <p>Восточная граница. По реке Тигоде вниз по течению до устья реки Болотницы, от</p>

	<p>устья реки Болотницы вверх по ее течению до деревни Кирково. № 4. Площадь 1866,9 га. Северная граница. От места пересечения р. Кородыньки с административной границей Тосненского и Кировского муниципальных образований, далее по границе муниципальных образований через квартала 39, 40, 21, 22 Добросельского участкового лесничества Любанского лесничества. Восточная граница. От северо-восточного угла квартала 22 Добросельского участкового лесничества по границе Тосненского и Кировского муниципальных образований (квартала 22, 42, 58) Добросельского участкового лесничества, далее по границе Тосненского и Киришского муниципальных образований (квартала 58, 82 Добросельского участкового лесничества Любанского лесничества) до дороги д. Смердыня – п. Кусино. Южная граница. От пересечения дороги дер. Смердыня – пос. Кусино с восточной стороной квартала 82 Добросельского участкового лесничества на запад по дороге дер. Смердыня – пос. Кусино через квартала 82, 81, 80, 72 Добросельского участкового лесничества Любанского лесничества до реки Кородынька. Западная граница. По реке Кородынька от места ее пересечения с дорогой дер. Смердыня – пос. Кусино вверх по ее течению через квартала 79, 55, 39 Добросельского участкового лесничества Любанского лесничества до административной границы Тосненского и Кировского муниципальных образований. № 5. Площадь 3013,2 га. Северная граница. От пересечения дороги Смердыня – Черемная гора и нефтепродуктопровода, по продуктопроводу через северные просеки кварталов 39, 40, 41, 42, 43, 44 Любанского лесничества до границы с Киришским муниципальным образованием. Восточная граница. От северо-восточного угла квартала 44, через квартала 44, 43, 50, 55 до юго-восточного угла квартала 55 Любанского лесничества. Южная граница. От юго-восточного угла квартала 55 через южные просеки кварталов 55, 54 до юго-западного угла квартала 52 Любанского лесничества. Западная граница. От юго-западного угла квартала 52 Любанского лесничества до дороги Дроздово – Черемная гора, по дороге через дер. Черемная гора, и далее по дороге Черемная гора – Смердыня до нефтепродуктопровода.</p>
	<p>ООО «Царкосельский охотничий клуб».</p> <p>Площадь 1018,9 га.</p> <p>Расположена в кварталах 29,35,30 Андриановского участкового лесничества Любанского лесничества, квартале 307 Осничевского участкового лесничества Любанского лесничества по естественным границам: просека Кирковский-верховье р. Пялья; верховье р. Пялья - западный край бол. Жаровское; западный край бол. Жаровское - просека Церковный; просека Церковный - просека Кирковский.</p>
	<p>МОО «Спортивно-охотничье и рыболовное общество «Снайпер»</p> <p>Площадь 2081,4 га. Западная Граница; от точки пересечения железной дороги Гатчина Мга с просекой ЛЭП, идущей от электростанции «Ленинградская» на севере, далее по указанной просеке ЛЭП до пересечения с другой просекой ЛЭП, идущей от Гатчинского района с сторону Московского шоссе. Протяженность 2 км.</p>

	<p>Северная граница: от точки пересечения просеки ЛЭП идущей от электростанции «Ленинградская» с просекой ЛЭП идущей от Гатчинского района в сторону Московскую шоссе, далее по указанной просеке на восток, до пересечения с другой просекой ЛЭП идущей со стороны г. Тосно на г. Санкт-Петербург. Протяженность 6 км.</p> <p>Восточная граница: от точки пересечения ЛЭП идущей от Гатчинского района в сторону Московского шоссе с просекой ЛЭП. идущей со стороны г Тосно на г. Санкт-Петербург, далее по указанной просеке на юг до пересечения ее железной дорогой Гатчина-Мга Протяженность 3 км.</p> <p>Южная граница: от точки пересечения просеки ЛЭП. идущей со стороны г. Тосно на Санкт - Петербург с железной дорогой Гатчина - Мга. Далее по указанной железной дороге в сторону Гатчины, до пересечения с просекой Л 311. идущей от электростанции «Ленинградская» на север. Протяженность 8 км.</p>
	<p>ООО «Охотничьи угодья «Ручьи»</p> <p>Площадь 5351,0 га</p> <p>Северная граница: от северо-восточного угла квартала 48 Дубовицкого участкового лесничества на восток по северным просекам кварталов 49, 58 – 62 Броницкого участкового лесничества Любанского лесничества, далее по восточной просеке квартала 62 до реки Тигода.</p> <p>Восточная граница: по реке Тигода вверх по течению до северной просеки кв. 155 Дубовицкого участкового лесничества и далее по этой просеке на восток до административной границы Новгородской области.</p> <p>Южная граница: от северо-восточного угла квартала 155 Дубовицкого участкового лесничества Любанского лесничества по административной границе Новгородской области до юго-восточного угла кв. 162 Дубовицкого участкового лесничества.</p> <p>Западная граница: от юго-восточного угла кв. 162 Дубовицкого участкового лесничества Любанского лесничества по восточным просекам кварталов 162, 157, 152, 129, 126, 109, 106, 93, 87, 70, 64, 48 до северо-восточного угла кв. 48 названного лесничества.</p>

11. КАРТА-СХЕМА АДМИНИСТРАТИВНОГО ДЕЛЕНИЯ ЛОДЕЙНОПОЛЬСКОГО МУНИЦИПАЛЬНОГО РАЙОНА С УКАЗАНИЕМ ГРАНИЦ: ОХОТНИЧЬИХ УГОДИЙ, ОСОБО ОХРАНЯЕМЫХ ПРИРОДНЫХ ТЕРРИТОРИЙ, ЗЕЛЕННЫХ ЗОН ВОКРУГ НАСЕЛЕННЫХ ПУНКТОВ И ДРУГИХ ТЕРРИТОРИЙ, ИМЕЮЩИХ ОГРАНИЧЕНИЕ ДЛЯ ОСУЩЕСТВЛЕНИЯ ОХОТЫ И ВЕДЕНИЯ ОХОТНИЧЬЕГО ХОЗЯЙСТВА
12. КАРТА-СХЕМА АДМИНИСТРАТИВНОГО ДЕЛЕНИЯ ЛОМОНОСОВСКОГО МУНИЦИПАЛЬНОГО РАЙОНА С УКАЗАНИЕМ ГРАНИЦ: ОХОТНИЧЬИХ УГОДИЙ, ОСОБО ОХРАНЯЕМЫХ ПРИРОДНЫХ ТЕРРИТОРИЙ, ЗЕЛЕННЫХ ЗОН ВОКРУГ НАСЕЛЕННЫХ ПУНКТОВ И ДРУГИХ ТЕРРИТОРИЙ, ИМЕЮЩИХ ОГРАНИЧЕНИЕ ДЛЯ ОСУЩЕСТВЛЕНИЯ ОХОТЫ И ВЕДЕНИЯ ОХОТНИЧЬЕГО ХОЗЯЙСТВА
13. КАРТА-СХЕМА АДМИНИСТРАТИВНОГО ДЕЛЕНИЯ ЛУЖСКОГО МУНИЦИПАЛЬНОГО РАЙОНА С УКАЗАНИЕМ ГРАНИЦ: ОХОТНИЧЬИХ УГОДИЙ, ОСОБО ОХРАНЯЕМЫХ ПРИРОДНЫХ ТЕРРИТОРИЙ, ЗЕЛЕННЫХ ЗОН ВОКРУГ НАСЕЛЕННЫХ ПУНКТОВ И ДРУГИХ ТЕРРИТОРИЙ, ИМЕЮЩИХ ОГРАНИЧЕНИЕ ДЛЯ ОСУЩЕСТВЛЕНИЯ ОХОТЫ И ВЕДЕНИЯ ОХОТНИЧЬЕГО ХОЗЯЙСТВА
14. КАРТА-СХЕМА АДМИНИСТРАТИВНОГО ДЕЛЕНИЯ ПОДПОРОЖСКОГО МУНИЦИПАЛЬНОГО РАЙОНА С УКАЗАНИЕМ ГРАНИЦ: ОХОТНИЧЬИХ УГОДИЙ, ОСОБО ОХРАНЯЕМЫХ ПРИРОДНЫХ ТЕРРИТОРИЙ, ЗЕЛЕННЫХ ЗОН ВОКРУГ НАСЕЛЕННЫХ ПУНКТОВ И ДРУГИХ ТЕРРИТОРИЙ, ИМЕЮЩИХ ОГРАНИЧЕНИЕ ДЛЯ ОСУЩЕСТВЛЕНИЯ ОХОТЫ И ВЕДЕНИЯ ОХОТНИЧЬЕГО ХОЗЯЙСТВА
15. КАРТА-СХЕМА АДМИНИСТРАТИВНОГО ДЕЛЕНИЯ ПРИОЗЕРСКОГО МУНИЦИПАЛЬНОГО РАЙОНА С УКАЗАНИЕМ ГРАНИЦ: ОХОТНИЧЬИХ УГОДИЙ, ОСОБО ОХРАНЯЕМЫХ ПРИРОДНЫХ ТЕРРИТОРИЙ, ЗЕЛЕННЫХ ЗОН ВОКРУГ НАСЕЛЕННЫХ ПУНКТОВ И ДРУГИХ ТЕРРИТОРИЙ, ИМЕЮЩИХ ОГРАНИЧЕНИЕ ДЛЯ ОСУЩЕСТВЛЕНИЯ ОХОТЫ И ВЕДЕНИЯ ОХОТНИЧЬЕГО ХОЗЯЙСТВА
16. КАРТА-СХЕМА АДМИНИСТРАТИВНОГО ДЕЛЕНИЯ СЛАНЦЕВСКОГО МУНИЦИПАЛЬНОГО РАЙОНА С УКАЗАНИЕМ ГРАНИЦ: ОХОТНИЧЬИХ УГОДИЙ, ОСОБО ОХРАНЯЕМЫХ ПРИРОДНЫХ ТЕРРИТОРИЙ, ЗЕЛЕННЫХ ЗОН ВОКРУГ НАСЕЛЕННЫХ ПУНКТОВ И ДРУГИХ ТЕРРИТОРИЙ, ИМЕЮЩИХ ОГРАНИЧЕНИЕ ДЛЯ ОСУЩЕСТВЛЕНИЯ ОХОТЫ И ВЕДЕНИЯ ОХОТНИЧЬЕГО ХОЗЯЙСТВА
17. КАРТА-СХЕМА АДМИНИСТРАТИВНОГО ДЕЛЕНИЯ ТИХВИНСКОГО МУНИЦИПАЛЬНОГО РАЙОНА С УКАЗАНИЕМ ГРАНИЦ: ОХОТНИЧЬИХ УГОДИЙ, ОСОБО ОХРАНЯЕМЫХ ПРИРОДНЫХ ТЕРРИТОРИЙ, ЗЕЛЕННЫХ ЗОН ВОКРУГ НАСЕЛЕННЫХ ПУНКТОВ И ДРУГИХ ТЕРРИТОРИЙ, ИМЕЮЩИХ ОГРАНИЧЕНИЕ ДЛЯ ОСУЩЕСТВЛЕНИЯ ОХОТЫ И ВЕДЕНИЯ ОХОТНИЧЬЕГО ХОЗЯЙСТВА
18. КАРТА-СХЕМА АДМИНИСТРАТИВНОГО ДЕЛЕНИЯ ТОСНЕНСКОГО МУНИЦИПАЛЬНОГО РАЙОНА С УКАЗАНИЕМ ГРАНИЦ: ОХОТНИЧЬИХ УГОДИЙ, ОСОБО ОХРАНЯЕМЫХ ПРИРОДНЫХ ТЕРРИТОРИЙ, ЗЕЛЕННЫХ ЗОН ВОКРУГ НАСЕЛЕННЫХ ПУНКТОВ И ДРУГИХ ТЕРРИТОРИЙ, ИМЕЮЩИХ ОГРАНИЧЕНИЕ ДЛЯ ОСУЩЕСТВЛЕНИЯ ОХОТЫ И ВЕДЕНИЯ ОХОТНИЧЬЕГО ХОЗЯЙСТВА
19. КАРТОГРАФИЧЕСКИЙ МАТЕРИАЛ, СОДЕРЖАЩИЙ ГРАФИЧЕСКОЕ ОТОБРАЖЕНИЕ И ДАННЫЕ О ПЛОЩАДЯХ КАТЕГОРИЙ И КЛАССОВ ЭЛЕМЕНТОВ СРЕДЫ ОБИТАНИЯ ОХОТНИЧЬИХ РЕСУРСОВ НА ТЕРРИТОРИИ ЛЕНИНГРАДСКОЙ ОБЛАСТИ
20. КАРТА-СХЕМА С УКАЗАНИЕМ ГРАНИЦ ЗОН ОХРАНЫ ОХОТНИЧЬИХ РЕСУРСОВ В ЗАКРЕПЛЁННЫХ И ОБЩЕДОСТУПНЫХ ОХОТНИЧЬИХ УГОДЬЯХ, НА ТЕРРИТОРИИ БОКСИТОГОРСКОГО МУНИЦИПАЛЬНОГО РАЙОНА
21. КАРТА-СХЕМА С УКАЗАНИЕМ ГРАНИЦ ЗОН ОХРАНЫ ОХОТНИЧЬИХ РЕСУРСОВ В ЗАКРЕПЛЁННЫХ И ОБЩЕДОСТУПНЫХ ОХОТНИЧЬИХ УГОДЬЯХ, НА ТЕРРИТОРИИ ВОЛОСОВСКОГО МУНИЦИПАЛЬНОГО РАЙОНА

