



АДМИНИСТРАЦИЯ ЛЕНИНГРАДСКОЙ ОБЛАСТИ
КОМИТЕТ ПО СОХРАНЕНИЮ КУЛЬТУРНОГО НАСЛЕДИЯ
ЛЕНИНГРАДСКОЙ ОБЛАСТИ

ПРИКАЗ

«24» февраля 2021 г.

№ 01-03/21-21
Санкт-Петербург

О включении выявленного объекта культурного наследия «Покровская церковь», местонахождение: Ленинградская область, Лужский район, с. Югостицы Скребловское СП, в единый государственный реестр объектов культурного наследия (памятников истории и культуры) народов Российской Федерации в качестве объекта культурного наследия регионального значения «Церковь Покрова Пресвятой Богородицы», 1847 г., 1853-1859 гг., 1874 г., арх. Р.И. Кузьмин, при участии В.П. Дейнеки, утверждении границ его территории и установлении предмета охраны

В соответствии со ст. 3.1, 9.2, 18, 33 Федерального закона от 25 июня 2002 года № 73-ФЗ «Об объектах культурного наследия (памятниках истории и культуры) народов Российской Федерации», ст. 4 областного закона Ленинградской области от 25 декабря 2015 года № 140-оз «О государственной охране, сохранении, использовании и популяризации объектов культурного наследия (памятников истории и культуры) народов Российской Федерации, расположенных на территории Ленинградской области», пп. 2.1.2., 2.3.7. Положения о комитете по сохранению культурного наследия Ленинградской области, утвержденного постановлением Правительства Ленинградской области от 24 декабря 2020 года № 850, на основании положительного заключения государственной историко-культурной экспертизы, выполненной экспертной организацией Обществом с ограниченной ответственностью «Темпл Групп» (аттестованный эксперт Б.М. Матвеев, приказ Министерства культуры Российской Федерации от 26 апреля 2018 года № 580),

п р и к а з ы в а ю:

1. Включить выявленный объект культурного «Покровская церковь», местонахождение: Ленинградская область, Лужский район, с. Югостицы Скребловское СП, в единый государственный реестр объектов культурного наследия (памятников истории и культуры) народов Российской Федерации (далее – Реестр) в качестве объекта культурного наследия регионального

значения, вид объекта – памятник, с наименованием «Церковь Покрова Пресвятой Богородицы», 1847 г., 1853-1859 гг., 1874 г., арх. Р.И. Кузьмин, при участии В.П. Дейнеки, местонахождение: Ленинградская область, Лужский муниципальный район, Скребловское сельское поселение, с. Югостицы (далее – памятник).

2. Утвердить границы территории памятника согласно приложению № 1 к настоящему приказу.

3. Установить предмет охраны памятника согласно приложению № 2 к настоящему приказу.

4. Исключить выявленный объект культурного наследия, указанный в п. 1 настоящего приказа, из Перечня выявленных объектов культурного наследия, расположенных на территории Ленинградской области, утвержденного приказом комитета по культуре Ленинградской области от 01 декабря 2015 года № 01-03/15-63.

5. Обеспечить внесение сведений об объекте культурного наследия регионального значения, указанном в п. 1 настоящего приказа, в Реестр.

6. Направить письменное уведомление собственнику или иному законному владельцу выявленного объекта культурного наследия, указанного в п. 1 настоящего приказа, земельного участка в границах территории объекта культурного наследия регионального значения, указанного в п. 1 настоящего приказа

7. Копию настоящего приказа направить в сроки, установленные действующим законодательством, в федеральный орган исполнительной власти, уполномоченный Правительством Российской Федерации на осуществление государственного кадастрового учета, государственной регистрации прав, ведение Единого государственного реестра недвижимости и предоставление сведений, содержащихся в Едином государственном реестре недвижимости, его территориальные органы.

8. Обеспечить размещение настоящего приказа на сайте комитета по сохранению культурного наследия Ленинградской области в информационно-телекоммуникационной сети «Интернет».

9. Настоящий приказ вступает в силу со дня его официального опубликования.

10. Контроль за исполнением настоящего приказа оставляю за собой.

Заместитель Председателя
Правительства Ленинградской области –
председатель комитета по сохранению
культурного наследия




В.О. Цой

**Границы территории объекта культурного наследия
«Церковь Покрова Пресвятой Богородицы», 1847 г., 1853-1859 гг., 1874 г.,
арх. Р.И. Кузьмин, при участии В.П. Дейнеки, местонахождение:
Ленинградская область, Лужский муниципальный район, Скребловское
сельское поселение, с. Югостицы**

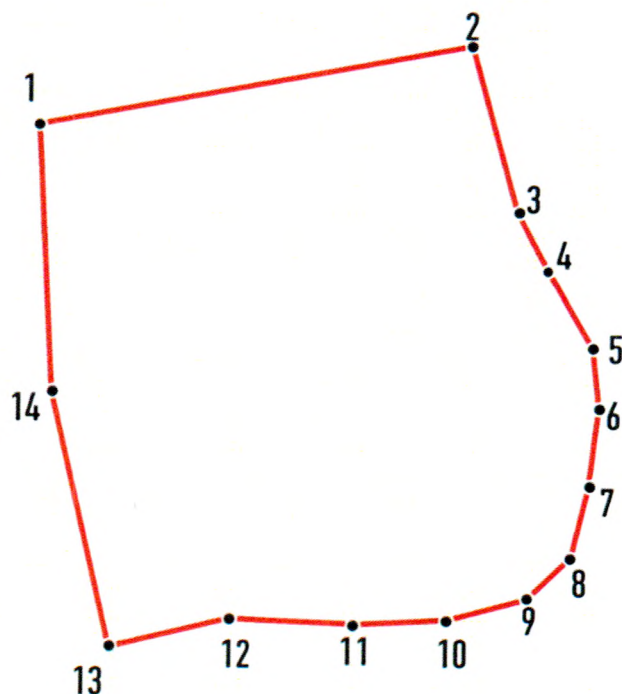


Условные обозначения:

1. Церковь
2. Остатки кладбища

 - граница территории объекта культурного наследия

Координаты характерных поворотных точек границ территории
 объекта культурного наследия «Церковь Покрова Пресвятой Богородицы»,
 1847 г., 1853-1859 гг., 1874 г., арх. Р.И. Кузьмин, при участии
 В.П. Дейнеки, местонахождение: Ленинградская область, Лужский
 муниципальный район, Скребловское сельское поселение, с. Югостицы



Номер характерной (поворотной) точки	X	Y
1	282135.43	2195007.60
2	282148.78	2192075.74
3	282121.79	2195083.15
4	282112.00	2195088.18
5	282099.30	2192095.32
6	282089.51	2195096.38
7	282076.28	2195094.79
8	282064.91	2195092.14
9	282058.03	2195085.26
10	282054.59	2195072.83
11	282053.79	2195058.81
12	282054.59	2195038.17
13	282049.83	2195019.38
14	282091.65	2195009.92

Определение географических координат характерных точек границы территории объекта культурного наследия выполнено в местной системе координат МСК-47, зона 2.

**Режим использования территории объекта культурного наследия
«Церковь Покрова Пресвятой Богородицы», 1847 г., 1853-1859 гг., 1874 г.,
арх. Р.И. Кузьмин, при участии В.П. Дейнеки, местонахождение:
Ленинградская область, Лужский муниципальный район, Скребловское
сельское поселение, с. Югостицы**

Режим использования земельного участка в границах территории объекта культурного наследия предусматривает сохранение объекта культурного наследия – проведение работ, направленных на обеспечение физической сохранности объекта культурного наследия, а так же выполнение требований Федерального закона от 25 июня 2002 года № 73-ФЗ «Об объектах культурного наследия (памятниках истории и культуры) народов Российской Федерации» (далее – Федеральный закон № 73-ФЗ) в части установленных ограничений к осуществлению хозяйственной деятельности в границах территории объекта культурного наследия.

На территории памятника разрешается:

- проектирование и проведение работ по сохранению объекта культурного наследия;
- проведение работ по благоустройству земельного участка, расположенного в границах территории объекта культурного наследия, с учетом вида использования данной территории и формирования условий благоприятного зрительного восприятия объекта культурного наследия;
- воссоздание утраченных историко-культурных элементов ландшафта, в том числе элементов планировки по специально выполненным проектам на основании комплексных историко-градостроительных, архивных исследований;
- установка информационных знаков размером не более 0,8х1,2 м в местах, не мешающих обзору объекта культурного наследия;
- применение при благоустройстве и оборудовании территории традиционных материалов: (дерево, камень, кирпич) в покрытиях, малых архитектурных формах, исключая контрастные сочетания и яркую цветовую гамму.
- ведение хозяйственной деятельности, не противоречащей требованиям обеспечения сохранности объекта культурного наследия в современных условиях;

На территории памятника запрещается:

- ведение хозяйственной деятельности, не связанной с сохранением объекта культурного наследия, в том числе под склады и объекты производства взрывчатых и огнеопасных материалов, предметов и веществ, загрязняющих интерьер объекта культурного

наследия, его фасад, территорию и водные объекты и (или) имеющие вредные парогазообразные и иные выделения;

под объекты производства, имеющие оборудование, оказывающее динамическое и вибрационное воздействие на конструкции объекта культурного наследия, независимо от мощности данного оборудования;

под объекты производства и лаборатории, связанные с неблагоприятным для объекта культурного наследия температурно-влажностным режимом и применением химически активных веществ.

- проведение земляных, строительных, мелиоративных и иных работ, не связанных с работами по сохранению объекта культурного наследия или его отдельных элементов, сохранению историко-градостроительной или природной среды объекта культурного наследия;

- строительство временных зданий и сооружений;

- размещение мусора (свалок) на территории объекта культурного наследия;


- использование пиротехнических средств и фейерверков;

- создание разрушающих вибрационных нагрузок динамическим воздействием на грунты в зоне их взаимодействия с памятником;

- проведение археологических исследований на территории объекта культурного наследия без наличия у исследователя разрешения (открытого листа), выданного Министерством культуры Российской Федерации.

Приложение 2
к Приказу комитета
по сохранению культурного наследия
Ленинградской области
от « 29 » февраля 2021 г.
№ 01-03/21-21

**Предмет охраны
объекта культурного наследия
«Церковь Покрова Пресвятой Богородицы», 1847 г., 1853-1859 гг., 1874 г., арх. Р.И. Кузьмин, при участии
В.П. Дейнеки, местонахождение: Ленинградская область, Лужский муниципальный район, Скребловское
сельское поселение, с. Югостицы**


№ п/п	Видовая принадлежность предмета охраны	Предмет охраны	Фотографии
1	Объемно-пространственное и планировочное решение	Историческое объемно-пространственное решение здания: конфигурация в плане; габариты, исторические высотные отметки;	

Исторические конструкция и конфигурация куполов над основным объёмом и шатра над колокольней (утрачены);



Пространственно-планировочная структура здания в пределах капитальных стен, опор и перекрытий.



исторический облик



современное состояние


2	<p>Конструктивная система здания</p>	<p>Капитальные стены, опоры и перекрытия середины XIX века, их конструкция и материал, в том числе арки, парусные своды на арках, сомкнутые своды, крестовые своды.</p>	
3	<p>Архитектурно-художественное решение фасадов</p>	<p>Материал и характер отделки фасадных поверхностей XIX века, в том числе гранитный цоколь по периметру, оштукатуренные и окрашенные поверхности наружных стен;</p> <p>Порталы притворов северного и южного фасадов основного объема, западного фасада колокольни, выделенные пилястрами и профилированными арками,</p>	

объединяющими входные проемы с выше расположенными в нишах круглыми окнами;

Пилястры, фланкирующие фасады и углы здания;

Местоположение, конфигурация и оформление дверных и оконных проемов здания: высокие полуциркульного завершения проемы дверей и окон первого яруса, круглые оконные проемы второго яруса;



		<p>Высокая полуциркульного завершения ниша на восточном фасаде;</p> <p>Профилированные карнизные пояски по периметру;</p> <p>Полукруглые и килевидные закомары основного объема и колокольни;</p> <p>Раскрепованный антаблемент по периметру здания</p>	
--	--	---	---

Предмет охраны может быть уточнен в процессе историко-культурных и реставрационных исследований, реставрационных работ.