

ОПИСАНИЕ МЕСТОПОЛОЖЕНИЯ ГРАНИЦ

территориальная зона "Парковая зона"

(наименование объекта, местоположение границ которого описано (далее - объект))

Раздел 1

Сведения об объекте

№ п/п	Характеристики объекта	Описание характеристик
1	2	3
1.	Местоположение объекта	Ленинградская область, район Всеволожский, город Всеволожск
2.	Площадь объекта +/- величина погрешности определения площади (Р +/- Дельта Р)	1365983 +/- 409 м ²
3.	Иные характеристики объекта	-

Раздел 2

Сведения о местоположении границ объекта

1. Система координат -

2. Сведения о характерных точках границ объекта

Обозначение характерных точек границ	Координаты, м		Метод определения координат характерной точки	Средняя квадратическая погрешность положения характерной точки (Mt), м	Описание обозначения точки на местности (при наличии)
	X	Y			
1	2	3	4	5	6
-	-	-	-	-	-

3. Сведения о характерных точках части (частей) границы объекта

Обозначение характерных точек части границы	Координаты, м		Метод определения координат характерной точки	Средняя квадратическая погрешность положения характерной точки (Mt), м	Описание обозначения точки на местности (при наличии)
	X	Y			
1	2	3	4	5	6
-	-	-	-	-	-

Раздел 3

Сведения о местоположении измененных (уточненных) границ объекта

1. Система координат МСК 47 зона 2

2. Сведения о характерных точках границ объекта

Обозначение характерных точек границ	Существующие координаты, м		Измененные (уточненные) координаты, м		Метод определения координат характерной точки	Средняя квадратическая погрешность положения характерной точки (Mt), м	Описание обозначения точки на местности (при наличии)
	X	Y	X	Y			
1	2	3	4	5	6	7	8
1	-	-	444294.54	2231235.25	Картометрический метод	0.1	-
2	-	-	444280.78	2231233.39	Картометрический метод	0.1	-
3	-	-	444282.13	2231242.26	Картометрический метод	0.1	-
4	-	-	444266.21	2231270.08	Картометрический метод	0.1	-
5	-	-	444260.73	2231328.11	Картометрический метод	0.1	-
6	-	-	444252.74	2231344.44	Картометрический метод	0.1	-
7	-	-	444244.82	2231360.65	Картометрический метод	0.1	-
8	-	-	444228.96	2231395.00	Картометрический метод	0.1	-
9	-	-	444218.69	2231391.18	Картометрический метод	0.1	-
10	-	-	444211.17	2231372.02	Картометрический метод	0.1	-
11	-	-	444209.43	2231367.58	Картометрический метод	0.1	-
12	-	-	444228.13	2231359.96	Картометрический метод	0.1	-
13	-	-	444238.60	2231345.74	Картометрический метод	0.1	-
14	-	-	444245.17	2231336.87	Картометрический метод	0.1	-
15	-	-	444247.64	2231302.96	Картометрический метод	0.1	-
16	-	-	444238.27	2231298.22	Картометрический метод	0.1	-
17	-	-	444233.64	2231307.48	Картометрический метод	0.1	-
18	-	-	444207.64	2231314.71	Картометрический метод	0.1	-
19	-	-	444200.51	2231290.54	Картометрический метод	0.1	-
20	-	-	444200.94	2231285.42	Картометрический метод	0.1	-
21	-	-	444207.77	2231278.98	Картометрический метод	0.1	-
22	-	-	444215.18	2231259.56	Картометрический метод	0.1	-

2. Сведения о характерных точках границ объекта							
Обозначение характерных точек границ	Существующие координаты, м		Измененные (уточненные) координаты, м		Метод определения координат характерной точки	Средняя квадратическая погрешность положения характерной точки (Mt), м	Описание обозначения точки на местности (при наличии)
	X	Y	X	Y			
1	2	3	4	5	6	7	8
23	-	-	444214.82	2231247.23	Картометрический метод	0.1	-
24	-	-	444187.60	2231187.08	Картометрический метод	0.1	-
25	-	-	444184.00	2231153.26	Картометрический метод	0.1	-
26	-	-	444190.75	2231132.87	Картометрический метод	0.1	-
27	-	-	444188.42	2231125.67	Картометрический метод	0.1	-
28	-	-	444184.66	2231120.14	Картометрический метод	0.1	-
29	-	-	444234.66	2231150.84	Картометрический метод	0.1	-
30	-	-	444226.17	2231176.55	Картометрический метод	0.1	-
31	-	-	444231.80	2231196.55	Картометрический метод	0.1	-
32	-	-	444244.22	2231206.31	Картометрический метод	0.1	-
33	-	-	444264.89	2231207.34	Картометрический метод	0.1	-
34	-	-	444275.22	2231210.16	Картометрический метод	0.1	-
35	-	-	444294.73	2231222.31	Картометрический метод	0.1	-
1	-	-	444294.54	2231235.25	Картометрический метод	0.1	-
36	-	-	444484.14	2233539.20	Картометрический метод	0.1	-
37	-	-	444452.72	2233539.13	Картометрический метод	0.1	-
38	-	-	444452.96	2233499.07	Картометрический метод	0.1	-
39	-	-	444447.67	2233488.88	Картометрический метод	0.1	-
40	-	-	444447.02	2233480.90	Картометрический метод	0.1	-
41	-	-	444484.22	2233481.43	Картометрический метод	0.1	-
42	-	-	444487.88	2233497.35	Картометрический метод	0.1	-
43	-	-	444490.19	2233540.49	Картометрический метод	0.1	-
36	-	-	444484.14	2233539.20	Картометрический метод	0.1	-
44	-	-	444576.83	2233172.47	Картометрический метод	0.1	-
45	-	-	444573.34	2233173.42	Картометрический метод	0.1	-
46	-	-	444575.93	2233202.68	Картометрический метод	0.1	-

2. Сведения о характерных точках границ объекта							
Обозначение характерных точек границ	Существующие координаты, м		Измененные (уточненные) координаты, м		Метод определения координат характерной точки	Средняя квадратическая погрешность положения характерной точки (Mt), м	Описание обозначения точки на местности (при наличии)
	X	Y	X	Y			
1	2	3	4	5	6	7	8
47	-	-	444558.25	2233207.88	Картометрический метод	0.1	-
48	-	-	444559.64	2233223.48	Картометрический метод	0.1	-
49	-	-	444538.33	2233230.16	Картометрический метод	0.1	-
50	-	-	444521.46	2233234.59	Картометрический метод	0.1	-
51	-	-	444504.97	2233238.92	Картометрический метод	0.1	-
52	-	-	444511.88	2233261.03	Картометрический метод	0.1	-
53	-	-	444507.28	2233265.66	Картометрический метод	0.1	-
54	-	-	444507.51	2233271.42	Картометрический метод	0.1	-
55	-	-	444505.38	2233276.15	Картометрический метод	0.1	-
56	-	-	444505.97	2233284.37	Картометрический метод	0.1	-
57	-	-	444501.93	2233284.48	Картометрический метод	0.1	-
58	-	-	444495.92	2233307.37	Картометрический метод	0.1	-
59	-	-	444498.79	2233313.34	Картометрический метод	0.1	-
60	-	-	444508.25	2233358.32	Картометрический метод	0.1	-
61	-	-	444498.67	2233375.19	Картометрический метод	0.1	-
62	-	-	444506.80	2233407.40	Картометрический метод	0.1	-
63	-	-	444506.75	2233407.41	Картометрический метод	0.1	-
64	-	-	444487.80	2233409.79	Картометрический метод	0.1	-
65	-	-	444455.15	2233410.84	Картометрический метод	0.1	-
66	-	-	444461.14	2233407.94	Картометрический метод	0.1	-
67	-	-	444461.36	2233393.35	Картометрический метод	0.1	-
68	-	-	444461.61	2233375.95	Картометрический метод	0.1	-
69	-	-	444463.01	2233340.96	Картометрический метод	0.1	-
70	-	-	444428.15	2233302.46	Картометрический метод	0.1	-
71	-	-	444418.26	2233286.57	Картометрический метод	0.1	-
72	-	-	444418.68	2233260.69	Картометрический метод	0.1	-

2. Сведения о характерных точках границ объекта							
Обозначение характерных точек границ	Существующие координаты, м		Измененные (уточненные) координаты, м		Метод определения координат характерной точки	Средняя квадратическая погрешность положения характерной точки (Mt), м	Описание обозначения точки на местности (при наличии)
	X	Y	X	Y			
1	2	3	4	5	6	7	8
73	-	-	444426.00	2233260.69	Картометрический метод	0.1	-
74	-	-	444425.56	2233255.52	Картометрический метод	0.1	-
75	-	-	444432.61	2233232.86	Картометрический метод	0.1	-
76	-	-	444440.87	2233234.52	Картометрический метод	0.1	-
77	-	-	444452.93	2233224.35	Картометрический метод	0.1	-
78	-	-	444454.50	2233186.62	Картометрический метод	0.1	-
79	-	-	444412.58	2233185.52	Картометрический метод	0.1	-
80	-	-	444409.31	2233217.83	Картометрический метод	0.1	-
81	-	-	444393.14	2233219.40	Картометрический метод	0.1	-
82	-	-	444388.12	2233220.35	Картометрический метод	0.1	-
83	-	-	444361.68	2233225.38	Картометрический метод	0.1	-
84	-	-	444347.22	2233238.71	Картометрический метод	0.1	-
85	-	-	444290.03	2233196.59	Картометрический метод	0.1	-
86	-	-	444265.23	2233184.85	Картометрический метод	0.1	-
87	-	-	444238.78	2233188.75	Картометрический метод	0.1	-
88	-	-	444219.46	2233192.76	Картометрический метод	0.1	-
89	-	-	444171.17	2233098.48	Картометрический метод	0.1	-
90	-	-	444177.28	2233090.94	Картометрический метод	0.1	-
91	-	-	444198.46	2233057.49	Картометрический метод	0.1	-
92	-	-	444192.40	2233051.46	Картометрический метод	0.1	-
93	-	-	444192.19	2233044.37	Картометрический метод	0.1	-
94	-	-	444192.40	2233029.38	Картометрический метод	0.1	-
95	-	-	444192.62	2233014.40	Картометрический метод	0.1	-
96	-	-	444162.63	2233013.97	Картометрический метод	0.1	-
97	-	-	444162.96	2232954.95	Картометрический метод	0.1	-
98	-	-	444188.66	2232955.59	Картометрический метод	0.1	-

2. Сведения о характерных точках границ объекта							
Обозначение характерных точек границ	Существующие координаты, м		Измененные (уточненные) координаты, м		Метод определения координат характерной точки	Средняя квадратическая погрешность положения характерной точки (Mt), м	Описание обозначения точки на местности (при наличии)
	X	Y	X	Y			
1	2	3	4	5	6	7	8
99	-	-	444188.67	2232955.51	Картометрический метод	0.1	-
100	-	-	444189.72	2232944.69	Картометрический метод	0.1	-
101	-	-	444224.59	2232945.18	Картометрический метод	0.1	-
102	-	-	444227.78	2232912.56	Картометрический метод	0.1	-
103	-	-	444240.84	2232911.61	Картометрический метод	0.1	-
104	-	-	444265.14	2232911.96	Картометрический метод	0.1	-
105	-	-	444265.36	2232850.52	Картометрический метод	0.1	-
106	-	-	444265.42	2232834.67	Картометрический метод	0.1	-
107	-	-	444280.41	2232799.10	Картометрический метод	0.1	-
108	-	-	444281.32	2232796.93	Картометрический метод	0.1	-
109	-	-	444289.54	2232780.65	Картометрический метод	0.1	-
110	-	-	444294.35	2232777.65	Картометрический метод	0.1	-
111	-	-	444307.17	2232769.63	Картометрический метод	0.1	-
112	-	-	444321.83	2232760.49	Картометрический метод	0.1	-
113	-	-	444355.49	2232739.42	Картометрический метод	0.1	-
114	-	-	444330.17	2232729.30	Картометрический метод	0.1	-
115	-	-	444325.29	2232724.74	Картометрический метод	0.1	-
116	-	-	444335.51	2232708.50	Картометрический метод	0.1	-
117	-	-	444337.78	2232677.39	Картометрический метод	0.1	-
118	-	-	444339.93	2232648.00	Картометрический метод	0.1	-
119	-	-	444327.95	2232637.85	Картометрический метод	0.1	-
120	-	-	444319.70	2232627.93	Картометрический метод	0.1	-
121	-	-	444292.34	2232597.71	Картометрический метод	0.1	-
122	-	-	444275.70	2232579.27	Картометрический метод	0.1	-
123	-	-	444274.52	2232554.15	Картометрический метод	0.1	-
124	-	-	444273.99	2232528.52	Картометрический метод	0.1	-

2. Сведения о характерных точках границ объекта							
Обозначение характерных точек границ	Существующие координаты, м		Измененные (уточненные) координаты, м		Метод определения координат характерной точки	Средняя квадратическая погрешность положения характерной точки (Mt), м	Описание обозначения точки на местности (при наличии)
	X	Y	X	Y			
1	2	3	4	5	6	7	8
125	-	-	444266.39	2232519.40	Картометрический метод	0.1	-
126	-	-	444254.59	2232512.43	Картометрический метод	0.1	-
127	-	-	444242.57	2232509.31	Картометрический метод	0.1	-
128	-	-	444242.20	2232534.90	Картометрический метод	0.1	-
129	-	-	444238.11	2232569.79	Картометрический метод	0.1	-
130	-	-	444227.74	2232568.87	Картометрический метод	0.1	-
131	-	-	444227.01	2232568.86	Картометрический метод	0.1	-
132	-	-	444197.81	2232568.58	Картометрический метод	0.1	-
133	-	-	444198.02	2232547.41	Картометрический метод	0.1	-
134	-	-	444167.86	2232564.11	Картометрический метод	0.1	-
135	-	-	444150.15	2232553.64	Картометрический метод	0.1	-
136	-	-	444146.78	2232516.85	Картометрический метод	0.1	-
137	-	-	444146.47	2232482.14	Картометрический метод	0.1	-
138	-	-	444106.45	2232518.84	Картометрический метод	0.1	-
139	-	-	444078.79	2232530.43	Картометрический метод	0.1	-
140	-	-	444038.36	2232546.60	Картометрический метод	0.1	-
141	-	-	444038.51	2232589.98	Картометрический метод	0.1	-
142	-	-	444038.49	2232612.16	Картометрический метод	0.1	-
143	-	-	444037.85	2232618.33	Картометрический метод	0.1	-
144	-	-	444037.86	2232620.14	Картометрический метод	0.1	-
145	-	-	444037.38	2232648.62	Картометрический метод	0.1	-
146	-	-	444037.35	2232650.14	Картометрический метод	0.1	-
147	-	-	444036.87	2232678.33	Картометрический метод	0.1	-
148	-	-	444036.65	2232696.45	Картометрический метод	0.1	-
149	-	-	444009.63	2232694.05	Картометрический метод	0.1	-
150	-	-	443982.96	2232691.74	Картометрический метод	0.1	-

2. Сведения о характерных точках границ объекта							
Обозначение характерных точек границ	Существующие координаты, м		Измененные (уточненные) координаты, м		Метод определения координат характерной точки	Средняя квадратическая погрешность положения характерной точки (Mt), м	Описание обозначения точки на местности (при наличии)
	X	Y	X	Y			
1	2	3	4	5	6	7	8
151	-	-	443970.30	2232690.67	Картометрический метод	0.1	-
152	-	-	443969.39	2232685.39	Картометрический метод	0.1	-
153	-	-	443967.39	2232673.80	Картометрический метод	0.1	-
154	-	-	444044.92	2232434.29	Картометрический метод	0.1	-
155	-	-	444045.22	2232413.07	Картометрический метод	0.1	-
156	-	-	444045.52	2232391.85	Картометрический метод	0.1	-
157	-	-	444045.10	2232389.32	Картометрический метод	0.1	-
158	-	-	444041.50	2232367.84	Картометрический метод	0.1	-
159	-	-	444025.51	2232342.58	Картометрический метод	0.1	-
160	-	-	444004.38	2232332.05	Картометрический метод	0.1	-
161	-	-	443996.29	2232328.02	Картометрический метод	0.1	-
162	-	-	443907.90	2232330.40	Картометрический метод	0.1	-
163	-	-	443819.50	2232332.79	Картометрический метод	0.1	-
164	-	-	443854.89	2232248.98	Картометрический метод	0.1	-
165	-	-	443729.04	2232206.75	Картометрический метод	0.1	-
166	-	-	443716.74	2232202.62	Картометрический метод	0.1	-
167	-	-	443718.08	2232197.17	Картометрический метод	0.1	-
168	-	-	443725.28	2232185.94	Картометрический метод	0.1	-
169	-	-	443765.67	2232122.94	Картометрический метод	0.1	-
170	-	-	443787.80	2232088.44	Картометрический метод	0.1	-
171	-	-	443814.19	2232047.28	Картометрический метод	0.1	-
172	-	-	443818.20	2232050.67	Картометрический метод	0.1	-
173	-	-	443828.78	2232034.48	Картометрический метод	0.1	-
174	-	-	443796.36	2232014.44	Картометрический метод	0.1	-
175	-	-	443789.05	2232030.91	Картометрический метод	0.1	-
176	-	-	443762.54	2232072.25	Картометрический метод	0.1	-

2. Сведения о характерных точках границ объекта							
Обозначение характерных точек границ	Существующие координаты, м		Измененные (уточненные) координаты, м		Метод определения координат характерной точки	Средняя квадратическая погрешность положения характерной точки (Mt), м	Описание обозначения точки на местности (при наличии)
	X	Y	X	Y			
1	2	3	4	5	6	7	8
177	-	-	443740.41	2232106.75	Картометрический метод	0.1	-
178	-	-	443700.03	2232169.74	Картометрический метод	0.1	-
179	-	-	443684.96	2232160.09	Картометрический метод	0.1	-
180	-	-	443695.48	2232138.20	Картометрический метод	0.1	-
181	-	-	443695.56	2232138.02	Картометрический метод	0.1	-
182	-	-	443708.10	2232111.81	Картометрический метод	0.1	-
183	-	-	443723.60	2232085.89	Картометрический метод	0.1	-
184	-	-	443738.68	2232061.05	Картометрический метод	0.1	-
185	-	-	443753.77	2232037.41	Картометрический метод	0.1	-
186	-	-	443769.24	2232012.84	Картометрический метод	0.1	-
187	-	-	443784.66	2231988.29	Картометрический метод	0.1	-
188	-	-	443755.12	2231969.45	Картометрический метод	0.1	-
189	-	-	443749.20	2231951.60	Картометрический метод	0.1	-
190	-	-	443731.62	2231933.54	Картометрический метод	0.1	-
191	-	-	443722.16	2231897.07	Картометрический метод	0.1	-
192	-	-	443710.99	2231879.83	Картометрический метод	0.1	-
193	-	-	443709.16	2231857.71	Картометрический метод	0.1	-
194	-	-	443716.18	2231815.06	Картометрический метод	0.1	-
195	-	-	443767.75	2231650.50	Картометрический метод	0.1	-
196	-	-	443771.66	2231651.74	Картометрический метод	0.1	-
197	-	-	443899.13	2231692.22	Картометрический метод	0.1	-
198	-	-	443904.81	2231689.22	Картометрический метод	0.1	-
199	-	-	443907.03	2231688.05	Картометрический метод	0.1	-
200	-	-	443970.67	2231527.93	Картометрический метод	0.1	-
201	-	-	443979.80	2231508.35	Картометрический метод	0.1	-
202	-	-	443983.54	2231500.36	Картометрический метод	0.1	-

2. Сведения о характерных точках границ объекта							
Обозначение характерных точек границ	Существующие координаты, м		Измененные (уточненные) координаты, м		Метод определения координат характерной точки	Средняя квадратическая погрешность положения характерной точки (Mt), м	Описание обозначения точки на местности (при наличии)
	X	Y	X	Y			
1	2	3	4	5	6	7	8
203	-	-	444006.88	2231514.25	Картометрический метод	0.1	-
204	-	-	444045.26	2231536.51	Картометрический метод	0.1	-
205	-	-	444071.28	2231551.81	Картометрический метод	0.1	-
206	-	-	444085.28	2231560.06	Картометрический метод	0.1	-
207	-	-	444103.87	2231570.97	Картометрический метод	0.1	-
208	-	-	444115.56	2231531.45	Картометрический метод	0.1	-
209	-	-	444123.04	2231535.79	Картометрический метод	0.1	-
210	-	-	444121.61	2231481.37	Картометрический метод	0.1	-
211	-	-	444114.16	2231478.82	Картометрический метод	0.1	-
212	-	-	444086.82	2231469.48	Картометрический метод	0.1	-
213	-	-	444078.32	2231468.74	Картометрический метод	0.1	-
214	-	-	444084.74	2231454.12	Картометрический метод	0.1	-
215	-	-	444104.05	2231459.03	Картометрический метод	0.1	-
216	-	-	444129.86	2231443.91	Картометрический метод	0.1	-
217	-	-	444134.03	2231429.48	Картометрический метод	0.1	-
218	-	-	444093.58	2231420.37	Картометрический метод	0.1	-
219	-	-	444094.27	2231388.36	Картометрический метод	0.1	-
220	-	-	444092.77	2231379.72	Картометрический метод	0.1	-
221	-	-	444109.98	2231369.28	Картометрический метод	0.1	-
222	-	-	444133.34	2231362.63	Картометрический метод	0.1	-
223	-	-	444146.69	2231351.20	Картометрический метод	0.1	-
224	-	-	444144.48	2231342.65	Картометрический метод	0.1	-
225	-	-	444147.61	2231341.14	Картометрический метод	0.1	-
226	-	-	444136.12	2231313.73	Картометрический метод	0.1	-
227	-	-	444140.97	2231310.69	Картометрический метод	0.1	-
228	-	-	444182.90	2231401.92	Картометрический метод	0.1	-

2. Сведения о характерных точках границ объекта							
Обозначение характерных точек границ	Существующие координаты, м		Измененные (уточненные) координаты, м		Метод определения координат характерной точки	Средняя квадратическая погрешность положения характерной точки (Mt), м	Описание обозначения точки на местности (при наличии)
	X	Y	X	Y			
1	2	3	4	5	6	7	8
229	-	-	444234.24	2231510.36	Картометрический метод	0.1	-
230	-	-	444219.86	2231516.43	Картометрический метод	0.1	-
231	-	-	444221.36	2231520.95	Картометрический метод	0.1	-
232	-	-	444222.08	2231528.20	Картометрический метод	0.1	-
233	-	-	444221.62	2231533.66	Картометрический метод	0.1	-
234	-	-	444219.14	2231542.27	Картометрический метод	0.1	-
235	-	-	444213.26	2231549.31	Картометрический метод	0.1	-
236	-	-	444207.31	2231554.02	Картометрический метод	0.1	-
237	-	-	444219.55	2231560.38	Картометрический метод	0.1	-
238	-	-	444218.19	2231564.26	Картометрический метод	0.1	-
239	-	-	444224.36	2231567.45	Картометрический метод	0.1	-
240	-	-	444232.02	2231587.57	Картометрический метод	0.1	-
241	-	-	444203.95	2231585.75	Картометрический метод	0.1	-
242	-	-	444201.63	2231628.91	Картометрический метод	0.1	-
243	-	-	444200.66	2231631.76	Картометрический метод	0.1	-
244	-	-	444174.83	2231631.64	Картометрический метод	0.1	-
245	-	-	444174.28	2231669.53	Картометрический метод	0.1	-
246	-	-	444202.51	2231669.32	Картометрический метод	0.1	-
247	-	-	444204.18	2231693.51	Картометрический метод	0.1	-
248	-	-	444187.41	2231692.98	Картометрический метод	0.1	-
249	-	-	444187.63	2231716.65	Картометрический метод	0.1	-
250	-	-	444207.41	2231740.16	Картометрический метод	0.1	-
251	-	-	444209.55	2231770.99	Картометрический метод	0.1	-
252	-	-	444212.37	2231790.25	Картометрический метод	0.1	-
253	-	-	444201.90	2231804.12	Картометрический метод	0.1	-
254	-	-	444200.69	2231807.47	Картометрический метод	0.1	-

2. Сведения о характерных точках границ объекта							
Обозначение характерных точек границ	Существующие координаты, м		Измененные (уточненные) координаты, м		Метод определения координат характерной точки	Средняя квадратическая погрешность положения характерной точки (Mt), м	Описание обозначения точки на местности (при наличии)
	X	Y	X	Y			
1	2	3	4	5	6	7	8
255	-	-	444214.63	2231805.70	Картометрический метод	0.1	-
256	-	-	444215.43	2231810.04	Картометрический метод	0.1	-
257	-	-	444219.26	2231831.12	Картометрический метод	0.1	-
258	-	-	444221.55	2231843.68	Картометрический метод	0.1	-
259	-	-	444203.26	2231846.31	Картометрический метод	0.1	-
260	-	-	444203.72	2231853.13	Картометрический метод	0.1	-
261	-	-	444194.87	2231856.11	Картометрический метод	0.1	-
262	-	-	444204.66	2231896.58	Картометрический метод	0.1	-
263	-	-	444198.65	2231898.92	Картометрический метод	0.1	-
264	-	-	444212.28	2231932.39	Картометрический метод	0.1	-
265	-	-	444207.24	2231933.26	Картометрический метод	0.1	-
266	-	-	444210.71	2231953.20	Картометрический метод	0.1	-
267	-	-	444218.45	2231952.14	Картометрический метод	0.1	-
268	-	-	444221.84	2231971.05	Картометрический метод	0.1	-
269	-	-	444228.10	2231970.77	Картометрический метод	0.1	-
270	-	-	444230.02	2231983.39	Картометрический метод	0.1	-
271	-	-	444227.96	2231990.76	Картометрический метод	0.1	-
272	-	-	444210.48	2231988.24	Картометрический метод	0.1	-
273	-	-	444207.39	2232003.45	Картометрический метод	0.1	-
274	-	-	444201.06	2232058.43	Картометрический метод	0.1	-
275	-	-	444191.06	2232056.91	Картометрический метод	0.1	-
276	-	-	444185.01	2232087.15	Картометрический метод	0.1	-
277	-	-	444182.77	2232092.15	Картометрический метод	0.1	-
278	-	-	444148.55	2232091.26	Картометрический метод	0.1	-
279	-	-	444144.08	2232113.96	Картометрический метод	0.1	-
280	-	-	444146.45	2232128.99	Картометрический метод	0.1	-

2. Сведения о характерных точках границ объекта							
Обозначение характерных точек границ	Существующие координаты, м		Измененные (уточненные) координаты, м		Метод определения координат характерной точки	Средняя квадратическая погрешность положения характерной точки (Mt), м	Описание обозначения точки на местности (при наличии)
	X	Y	X	Y			
1	2	3	4	5	6	7	8
281	-	-	444154.68	2232150.44	Картометрический метод	0.1	-
282	-	-	444161.82	2232159.39	Картометрический метод	0.1	-
283	-	-	444160.30	2232171.31	Картометрический метод	0.1	-
284	-	-	444164.50	2232189.30	Картометрический метод	0.1	-
285	-	-	444183.37	2232191.04	Картометрический метод	0.1	-
286	-	-	444183.00	2232217.40	Картометрический метод	0.1	-
287	-	-	444188.16	2232218.51	Картометрический метод	0.1	-
288	-	-	444203.07	2232225.96	Картометрический метод	0.1	-
289	-	-	444217.05	2232225.72	Картометрический метод	0.1	-
290	-	-	444220.78	2232251.02	Картометрический метод	0.1	-
291	-	-	444214.76	2232252.56	Картометрический метод	0.1	-
292	-	-	444203.65	2232258.02	Картометрический метод	0.1	-
293	-	-	444204.55	2232267.35	Картометрический метод	0.1	-
294	-	-	444224.10	2232273.23	Картометрический метод	0.1	-
295	-	-	444232.41	2232274.46	Картометрический метод	0.1	-
296	-	-	444238.42	2232288.50	Картометрический метод	0.1	-
297	-	-	444239.30	2232299.89	Картометрический метод	0.1	-
298	-	-	444249.84	2232323.30	Картометрический метод	0.1	-
299	-	-	444248.43	2232349.66	Картометрический метод	0.1	-
300	-	-	444244.55	2232350.63	Картометрический метод	0.1	-
301	-	-	444256.26	2232387.58	Картометрический метод	0.1	-
302	-	-	444263.04	2232385.85	Картометрический метод	0.1	-
303	-	-	444272.62	2232392.99	Картометрический метод	0.1	-
304	-	-	444279.02	2232399.85	Картометрический метод	0.1	-
305	-	-	444292.23	2232414.01	Картометрический метод	0.1	-
306	-	-	444303.25	2232438.96	Картометрический метод	0.1	-

2. Сведения о характерных точках границ объекта							
Обозначение характерных точек границ	Существующие координаты, м		Измененные (уточненные) координаты, м		Метод определения координат характерной точки	Средняя квадратическая погрешность положения характерной точки (Mt), м	Описание обозначения точки на местности (при наличии)
	X	Y	X	Y			
1	2	3	4	5	6	7	8
307	-	-	444305.04	2232440.42	Картометрический метод	0.1	-
308	-	-	444310.70	2232482.58	Картометрический метод	0.1	-
309	-	-	444322.57	2232507.02	Картометрический метод	0.1	-
310	-	-	444337.57	2232523.10	Картометрический метод	0.1	-
311	-	-	444365.61	2232512.02	Картометрический метод	0.1	-
312	-	-	444367.30	2232516.78	Картометрический метод	0.1	-
313	-	-	444375.78	2232540.62	Картометрический метод	0.1	-
314	-	-	444379.80	2232550.67	Картометрический метод	0.1	-
315	-	-	444391.61	2232545.30	Картометрический метод	0.1	-
316	-	-	444395.16	2232552.27	Картометрический метод	0.1	-
317	-	-	444398.65	2232551.54	Картометрический метод	0.1	-
318	-	-	444404.79	2232564.43	Картометрический метод	0.1	-
319	-	-	444406.40	2232563.89	Картометрический метод	0.1	-
320	-	-	444407.11	2232565.66	Картометрический метод	0.1	-
321	-	-	444404.05	2232584.52	Картометрический метод	0.1	-
322	-	-	444432.50	2232580.91	Картометрический метод	0.1	-
323	-	-	444443.56	2232654.17	Картометрический метод	0.1	-
324	-	-	444451.83	2232655.11	Картометрический метод	0.1	-
325	-	-	444458.02	2232654.09	Картометрический метод	0.1	-
326	-	-	444462.98	2232682.42	Картометрический метод	0.1	-
327	-	-	444467.43	2232681.63	Картометрический метод	0.1	-
328	-	-	444471.58	2232696.95	Картометрический метод	0.1	-
329	-	-	444486.92	2232693.92	Картометрический метод	0.1	-
330	-	-	444487.49	2232696.54	Картометрический метод	0.1	-
331	-	-	444492.76	2232720.78	Картометрический метод	0.1	-
332	-	-	444489.86	2232721.43	Картометрический метод	0.1	-

2. Сведения о характерных точках границ объекта							
Обозначение характерных точек границ	Существующие координаты, м		Измененные (уточненные) координаты, м		Метод определения координат характерной точки	Средняя квадратическая погрешность положения характерной точки (Mt), м	Описание обозначения точки на местности (при наличии)
	X	Y	X	Y			
1	2	3	4	5	6	7	8
333	-	-	444495.63	2232749.59	Картометрический метод	0.1	-
334	-	-	444496.37	2232754.83	Картометрический метод	0.1	-
335	-	-	444485.56	2232757.22	Картометрический метод	0.1	-
336	-	-	444492.88	2232791.45	Картометрический метод	0.1	-
337	-	-	444507.46	2232788.36	Картометрический метод	0.1	-
338	-	-	444508.67	2232788.11	Картометрический метод	0.1	-
339	-	-	444509.00	2232788.68	Картометрический метод	0.1	-
340	-	-	444514.58	2232829.11	Картометрический метод	0.1	-
341	-	-	444517.26	2232841.83	Картометрический метод	0.1	-
342	-	-	444520.82	2232840.17	Картометрический метод	0.1	-
343	-	-	444523.27	2232851.31	Картометрический метод	0.1	-
344	-	-	444526.18	2232874.21	Картометрический метод	0.1	-
345	-	-	444527.33	2232886.36	Картометрический метод	0.1	-
346	-	-	444517.14	2232882.53	Картометрический метод	0.1	-
347	-	-	444508.66	2232895.93	Картометрический метод	0.1	-
348	-	-	444493.40	2232895.88	Картометрический метод	0.1	-
349	-	-	444492.15	2232917.53	Картометрический метод	0.1	-
350	-	-	444490.59	2232923.41	Картометрический метод	0.1	-
351	-	-	444489.26	2232928.43	Картометрический метод	0.1	-
352	-	-	444486.30	2232940.93	Картометрический метод	0.1	-
353	-	-	444484.60	2232953.31	Картометрический метод	0.1	-
354	-	-	444485.07	2232993.57	Картометрический метод	0.1	-
355	-	-	444509.92	2233078.63	Картометрический метод	0.1	-
356	-	-	444524.13	2233076.92	Картометрический метод	0.1	-
357	-	-	444532.88	2233074.65	Картометрический метод	0.1	-
358	-	-	444531.29	2233058.75	Картометрический метод	0.1	-

2. Сведения о характерных точках границ объекта							
Обозначение характерных точек границ	Существующие координаты, м		Измененные (уточненные) координаты, м		Метод определения координат характерной точки	Средняя квадратическая погрешность положения характерной точки (M _t), м	Описание обозначения точки на местности (при наличии)
	X	Y	X	Y			
1	2	3	4	5	6	7	8
359	-	-	444557.62	2233054.64	Картометрический метод	0.1	-
360	-	-	444563.55	2233053.73	Картометрический метод	0.1	-
361	-	-	444568.16	2233090.24	Картометрический метод	0.1	-
362	-	-	444558.14	2233091.58	Картометрический метод	0.1	-
363	-	-	444553.61	2233091.71	Картометрический метод	0.1	-
364	-	-	444548.31	2233091.88	Картометрический метод	0.1	-
365	-	-	444547.51	2233134.56	Картометрический метод	0.1	-
366	-	-	444552.99	2233133.96	Картометрический метод	0.1	-
367	-	-	444558.96	2233133.32	Картометрический метод	0.1	-
368	-	-	444561.87	2233151.99	Картометрический метод	0.1	-
369	-	-	444575.77	2233156.13	Картометрический метод	0.1	-
44	-	-	444576.83	2233172.47	Картометрический метод	0.1	-
370	-	-	444437.74	2232719.39	Картометрический метод	0.1	-
371	-	-	444395.54	2232752.98	Картометрический метод	0.1	-
372	-	-	444390.70	2232802.72	Картометрический метод	0.1	-
373	-	-	444399.96	2232819.33	Картометрический метод	0.1	-
374	-	-	444408.88	2232828.48	Картометрический метод	0.1	-
375	-	-	444419.38	2232830.26	Картометрический метод	0.1	-
376	-	-	444431.69	2232818.15	Картометрический метод	0.1	-
377	-	-	444436.24	2232822.58	Картометрический метод	0.1	-
378	-	-	444443.44	2232796.74	Картометрический метод	0.1	-
379	-	-	444459.22	2232779.76	Картометрический метод	0.1	-
380	-	-	444449.08	2232759.87	Картометрический метод	0.1	-
381	-	-	444439.52	2232743.24	Картометрический метод	0.1	-
382	-	-	444438.75	2232725.34	Картометрический метод	0.1	-
370	-	-	444437.74	2232719.39	Картометрический метод	0.1	-

2. Сведения о характерных точках границ объекта							
Обозначение характерных точек границ	Существующие координаты, м		Измененные (уточненные) координаты, м		Метод определения координат характерной точки	Средняя квадратическая погрешность положения характерной точки (Mt), м	Описание обозначения точки на местности (при наличии)
	X	Y	X	Y			
1	2	3	4	5	6	7	8
383	-	-	444409.96	2232832.66	Картометрический метод	0.1	-
384	-	-	444391.56	2232834.26	Картометрический метод	0.1	-
385	-	-	444398.27	2232818.28	Картометрический метод	0.1	-
386	-	-	444391.59	2232806.29	Картометрический метод	0.1	-
387	-	-	444389.08	2232805.67	Картометрический метод	0.1	-
388	-	-	444380.90	2232761.26	Картометрический метод	0.1	-
389	-	-	444364.69	2232744.29	Картометрический метод	0.1	-
390	-	-	444310.80	2232775.50	Картометрический метод	0.1	-
391	-	-	444322.55	2232789.20	Картометрический метод	0.1	-
392	-	-	444301.60	2232784.02	Картометрический метод	0.1	-
393	-	-	444296.51	2232787.19	Картометрический метод	0.1	-
394	-	-	444277.32	2232834.83	Картометрический метод	0.1	-
395	-	-	444277.25	2232863.25	Картометрический метод	0.1	-
396	-	-	444297.83	2232876.63	Картометрический метод	0.1	-
397	-	-	444342.01	2232890.24	Картометрический метод	0.1	-
398	-	-	444344.60	2232891.29	Картометрический метод	0.1	-
399	-	-	444359.45	2232892.46	Картометрический метод	0.1	-
400	-	-	444361.91	2232917.79	Картометрический метод	0.1	-
401	-	-	444362.19	2232920.60	Картометрический метод	0.1	-
402	-	-	444362.68	2232925.73	Картометрический метод	0.1	-
403	-	-	444400.55	2232921.63	Картометрический метод	0.1	-
404	-	-	444407.08	2232931.29	Картометрический метод	0.1	-
405	-	-	444426.23	2232929.61	Картометрический метод	0.1	-
406	-	-	444422.34	2232890.52	Картометрический метод	0.1	-
407	-	-	444417.26	2232839.21	Картометрический метод	0.1	-
383	-	-	444409.96	2232832.66	Картометрический метод	0.1	-

2. Сведения о характерных точках границ объекта							
Обозначение характерных точек границ	Существующие координаты, м		Измененные (уточненные) координаты, м		Метод определения координат характерной точки	Средняя квадратическая погрешность положения характерной точки (Mt), м	Описание обозначения точки на местности (при наличии)
	X	Y	X	Y			
1	2	3	4	5	6	7	8
408	-	-	444337.04	2232900.83	Картометрический метод	0.1	-
409	-	-	444304.30	2232904.12	Картометрический метод	0.1	-
410	-	-	444306.43	2232923.52	Картометрический метод	0.1	-
411	-	-	444342.96	2232919.93	Картометрический метод	0.1	-
412	-	-	444349.20	2232912.57	Картометрический метод	0.1	-
413	-	-	444349.09	2232910.72	Картометрический метод	0.1	-
408	-	-	444337.04	2232900.83	Картометрический метод	0.1	-
414	-	-	444386.40	2232877.39	Картометрический метод	0.1	-
415	-	-	444376.36	2232878.33	Картометрический метод	0.1	-
416	-	-	444391.52	2232834.35	Картометрический метод	0.1	-
417	-	-	444393.76	2232858.17	Картометрический метод	0.1	-
418	-	-	444397.09	2232893.44	Картометрический метод	0.1	-
419	-	-	444397.37	2232896.52	Картометрический метод	0.1	-
420	-	-	444388.25	2232897.36	Картометрический метод	0.1	-
414	-	-	444386.40	2232877.39	Картометрический метод	0.1	-
421	-	-	444643.07	2230070.25	Картометрический метод	0.1	-
422	-	-	444632.25	2230073.84	Картометрический метод	0.1	-
423	-	-	444635.82	2230016.86	Картометрический метод	0.1	-
424	-	-	444654.84	2230041.76	Картометрический метод	0.1	-
425	-	-	444649.12	2230069.64	Картометрический метод	0.1	-
421	-	-	444643.07	2230070.25	Картометрический метод	0.1	-
426	-	-	444665.45	2234353.15	Картометрический метод	0.1	-
427	-	-	444644.94	2234307.17	Картометрический метод	0.1	-
428	-	-	444676.60	2234305.35	Картометрический метод	0.1	-
429	-	-	444697.56	2234332.90	Картометрический метод	0.1	-
426	-	-	444665.45	2234353.15	Картометрический метод	0.1	-

2. Сведения о характерных точках границ объекта							
Обозначение характерных точек границ	Существующие координаты, м		Измененные (уточненные) координаты, м		Метод определения координат характерной точки	Средняя квадратическая погрешность положения характерной точки (Mt), м	Описание обозначения точки на местности (при наличии)
	X	Y	X	Y			
1	2	3	4	5	6	7	8
430	-	-	444741.72	2233918.44	Картометрический метод	0.1	-
431	-	-	444738.04	2233917.14	Картометрический метод	0.1	-
432	-	-	444732.24	2233936.53	Картометрический метод	0.1	-
433	-	-	444724.48	2233961.90	Картометрический метод	0.1	-
434	-	-	444712.00	2233960.78	Картометрический метод	0.1	-
435	-	-	444711.71	2233985.62	Картометрический метод	0.1	-
436	-	-	444711.41	2234007.25	Картометрический метод	0.1	-
437	-	-	444720.43	2234012.79	Картометрический метод	0.1	-
438	-	-	444703.27	2234040.79	Картометрический метод	0.1	-
439	-	-	444681.07	2234031.49	Картометрический метод	0.1	-
440	-	-	444671.06	2234032.69	Картометрический метод	0.1	-
441	-	-	444658.20	2234072.31	Картометрический метод	0.1	-
442	-	-	444624.55	2234102.72	Картометрический метод	0.1	-
443	-	-	444621.06	2234103.50	Картометрический метод	0.1	-
444	-	-	444592.02	2234091.41	Картометрический метод	0.1	-
445	-	-	444576.04	2234084.85	Картометрический метод	0.1	-
446	-	-	444564.91	2234121.65	Картометрический метод	0.1	-
447	-	-	444559.71	2234131.15	Картометрический метод	0.1	-
448	-	-	444573.95	2234165.66	Картометрический метод	0.1	-
449	-	-	444591.81	2234220.82	Картометрический метод	0.1	-
450	-	-	444617.68	2234265.29	Картометрический метод	0.1	-
451	-	-	444632.47	2234264.02	Картометрический метод	0.1	-
452	-	-	444631.37	2234275.45	Картометрический метод	0.1	-
453	-	-	444622.08	2234275.54	Картометрический метод	0.1	-
454	-	-	444553.16	2234274.96	Картометрический метод	0.1	-
455	-	-	444553.56	2234273.62	Картометрический метод	0.1	-

2. Сведения о характерных точках границ объекта							
Обозначение характерных точек границ	Существующие координаты, м		Измененные (уточненные) координаты, м		Метод определения координат характерной точки	Средняя квадратическая погрешность положения характерной точки (Mt), м	Описание обозначения точки на местности (при наличии)
	X	Y	X	Y			
1	2	3	4	5	6	7	8
456	-	-	444575.91	2234234.24	Картометрический метод	0.1	-
457	-	-	444564.47	2234193.91	Картометрический метод	0.1	-
458	-	-	444555.63	2234176.42	Картометрический метод	0.1	-
459	-	-	444547.75	2234157.36	Картометрический метод	0.1	-
460	-	-	444552.26	2234153.26	Картометрический метод	0.1	-
461	-	-	444545.96	2234118.72	Картометрический метод	0.1	-
462	-	-	444544.21	2234118.88	Картометрический метод	0.1	-
463	-	-	444534.38	2234120.58	Картометрический метод	0.1	-
464	-	-	444531.48	2234121.04	Картометрический метод	0.1	-
465	-	-	444531.93	2234084.35	Картометрический метод	0.1	-
466	-	-	444538.00	2234072.42	Картометрический метод	0.1	-
467	-	-	444539.82	2234066.82	Картометрический метод	0.1	-
468	-	-	444540.85	2234065.82	Картометрический метод	0.1	-
469	-	-	444532.21	2234061.64	Картометрический метод	0.1	-
470	-	-	444532.21	2234061.51	Картометрический метод	0.1	-
471	-	-	444557.30	2234046.39	Картометрический метод	0.1	-
472	-	-	444558.26	2234043.17	Картометрический метод	0.1	-
473	-	-	444561.98	2234043.64	Картометрический метод	0.1	-
474	-	-	444565.63	2234035.76	Картометрический метод	0.1	-
475	-	-	444619.75	2234086.17	Картометрический метод	0.1	-
476	-	-	444645.16	2234054.73	Картометрический метод	0.1	-
477	-	-	444653.26	2234029.49	Картометрический метод	0.1	-
478	-	-	444667.95	2234025.39	Картометрический метод	0.1	-
479	-	-	444631.85	2233992.13	Картометрический метод	0.1	-
480	-	-	444625.20	2233985.09	Картометрический метод	0.1	-
481	-	-	444634.76	2233959.90	Картометрический метод	0.1	-

2. Сведения о характерных точках границ объекта							
Обозначение характерных точек границ	Существующие координаты, м		Измененные (уточненные) координаты, м		Метод определения координат характерной точки	Средняя квадратическая погрешность положения характерной точки (M _t), м	Описание обозначения точки на местности (при наличии)
	X	Y	X	Y			
1	2	3	4	5	6	7	8
482	-	-	444637.17	2233961.12	Картометрический метод	0.1	-
483	-	-	444642.30	2233951.99	Картометрический метод	0.1	-
484	-	-	444685.61	2233916.25	Картометрический метод	0.1	-
485	-	-	444649.40	2233906.12	Картометрический метод	0.1	-
486	-	-	444642.02	2233901.19	Картометрический метод	0.1	-
487	-	-	444629.50	2233891.16	Картометрический метод	0.1	-
488	-	-	444620.06	2233883.36	Картометрический метод	0.1	-
489	-	-	444640.46	2233803.62	Картометрический метод	0.1	-
490	-	-	444641.09	2233770.00	Картометрический метод	0.1	-
491	-	-	444636.11	2233759.48	Картометрический метод	0.1	-
492	-	-	444620.24	2233750.26	Картометрический метод	0.1	-
493	-	-	444615.61	2233724.19	Картометрический метод	0.1	-
494	-	-	444613.06	2233710.52	Картометрический метод	0.1	-
495	-	-	444590.31	2233661.14	Картометрический метод	0.1	-
496	-	-	444585.65	2233640.66	Картометрический метод	0.1	-
497	-	-	444573.08	2233617.15	Картометрический метод	0.1	-
498	-	-	444555.29	2233616.15	Картометрический метод	0.1	-
499	-	-	444548.77	2233615.93	Картометрический метод	0.1	-
500	-	-	444549.74	2233590.85	Картометрический метод	0.1	-
501	-	-	444554.13	2233590.94	Картометрический метод	0.1	-
502	-	-	444554.61	2233584.77	Картометрический метод	0.1	-
503	-	-	444537.45	2233576.37	Картометрический метод	0.1	-
504	-	-	444535.76	2233567.77	Картометрический метод	0.1	-
505	-	-	444520.45	2233553.93	Картометрический метод	0.1	-
506	-	-	444509.88	2233549.96	Картометрический метод	0.1	-
507	-	-	444501.72	2233541.36	Картометрический метод	0.1	-

2. Сведения о характерных точках границ объекта							
Обозначение характерных точек границ	Существующие координаты, м		Измененные (уточненные) координаты, м		Метод определения координат характерной точки	Средняя квадратическая погрешность положения характерной точки (Mt), м	Описание обозначения точки на местности (при наличии)
	X	Y	X	Y			
1	2	3	4	5	6	7	8
508	-	-	444495.56	2233492.25	Картометрический метод	0.1	-
509	-	-	444483.14	2233462.16	Картометрический метод	0.1	-
510	-	-	444474.10	2233445.65	Картометрический метод	0.1	-
511	-	-	444470.05	2233429.92	Картометрический метод	0.1	-
512	-	-	444510.11	2233421.93	Картометрический метод	0.1	-
513	-	-	444535.39	2233423.27	Картометрический метод	0.1	-
514	-	-	444541.66	2233496.77	Картометрический метод	0.1	-
515	-	-	444542.06	2233501.26	Картометрический метод	0.1	-
516	-	-	444521.13	2233528.82	Картометрический метод	0.1	-
517	-	-	444522.70	2233540.90	Картометрический метод	0.1	-
518	-	-	444527.02	2233540.29	Картометрический метод	0.1	-
519	-	-	444546.18	2233537.60	Картометрический метод	0.1	-
520	-	-	444558.94	2233556.32	Картометрический метод	0.1	-
521	-	-	444570.63	2233554.45	Картометрический метод	0.1	-
522	-	-	444566.17	2233558.96	Картометрический метод	0.1	-
523	-	-	444570.39	2233565.66	Картометрический метод	0.1	-
524	-	-	444557.46	2233567.71	Картометрический метод	0.1	-
525	-	-	444558.11	2233572.50	Картометрический метод	0.1	-
526	-	-	444587.09	2233588.21	Картометрический метод	0.1	-
527	-	-	444609.36	2233579.03	Картометрический метод	0.1	-
528	-	-	444614.46	2233606.52	Картометрический метод	0.1	-
529	-	-	444622.92	2233635.72	Картометрический метод	0.1	-
530	-	-	444624.04	2233642.07	Картометрический метод	0.1	-
531	-	-	444624.80	2233645.20	Картометрический метод	0.1	-
532	-	-	444627.10	2233646.19	Картометрический метод	0.1	-
533	-	-	444632.61	2233649.28	Картометрический метод	0.1	-

2. Сведения о характерных точках границ объекта							
Обозначение характерных точек границ	Существующие координаты, м		Измененные (уточненные) координаты, м		Метод определения координат характерной точки	Средняя квадратическая погрешность положения характерной точки (Mt), м	Описание обозначения точки на местности (при наличии)
	X	Y	X	Y			
1	2	3	4	5	6	7	8
534	-	-	444637.51	2233653.86	Картометрический метод	0.1	-
535	-	-	444640.90	2233659.29	Картометрический метод	0.1	-
536	-	-	444642.65	2233664.49	Картометрический метод	0.1	-
537	-	-	444651.58	2233703.78	Картометрический метод	0.1	-
538	-	-	444657.15	2233703.24	Картометрический метод	0.1	-
539	-	-	444655.22	2233724.85	Картометрический метод	0.1	-
540	-	-	444696.50	2233744.49	Картометрический метод	0.1	-
541	-	-	444703.68	2233802.80	Картометрический метод	0.1	-
542	-	-	444702.09	2233803.17	Картометрический метод	0.1	-
543	-	-	444670.71	2233805.98	Картометрический метод	0.1	-
544	-	-	444673.39	2233839.57	Картометрический метод	0.1	-
545	-	-	444679.78	2233852.58	Картометрический метод	0.1	-
546	-	-	444709.28	2233847.17	Картометрический метод	0.1	-
547	-	-	444710.42	2233843.30	Картометрический метод	0.1	-
548	-	-	444720.98	2233841.68	Картометрический метод	0.1	-
549	-	-	444721.51	2233844.16	Картометрический метод	0.1	-
550	-	-	444736.84	2233844.46	Картометрический метод	0.1	-
551	-	-	444740.55	2233843.28	Картометрический метод	0.1	-
552	-	-	444739.80	2233841.19	Картометрический метод	0.1	-
553	-	-	444740.14	2233841.13	Картометрический метод	0.1	-
554	-	-	444756.99	2233847.78	Картометрический метод	0.1	-
555	-	-	444755.68	2233867.69	Картометрический метод	0.1	-
556	-	-	444754.41	2233886.92	Картометрический метод	0.1	-
557	-	-	444753.20	2233905.05	Картометрический метод	0.1	-
558	-	-	444751.63	2233904.53	Картометрический метод	0.1	-
559	-	-	444749.95	2233908.53	Картометрический метод	0.1	-

2. Сведения о характерных точках границ объекта							
Обозначение характерных точек границ	Существующие координаты, м		Измененные (уточненные) координаты, м		Метод определения координат характерной точки	Средняя квадратическая погрешность положения характерной точки (Mt), м	Описание обозначения точки на местности (при наличии)
	X	Y	X	Y			
1	2	3	4	5	6	7	8
560	-	-	444747.23	2233907.36	Картометрический метод	0.1	-
430	-	-	444741.72	2233918.44	Картометрический метод	0.1	-
561	-	-	444722.42	2230500.17	Картометрический метод	0.1	-
562	-	-	444710.74	2230521.53	Картометрический метод	0.1	-
563	-	-	444712.97	2230524.30	Картометрический метод	0.1	-
564	-	-	444696.33	2230555.56	Картометрический метод	0.1	-
565	-	-	444700.62	2230561.59	Картометрический метод	0.1	-
566	-	-	444680.49	2230591.13	Картометрический метод	0.1	-
567	-	-	444674.22	2230600.88	Картометрический метод	0.1	-
568	-	-	444664.93	2230593.68	Картометрический метод	0.1	-
569	-	-	444657.13	2230610.26	Картометрический метод	0.1	-
570	-	-	444649.86	2230618.38	Картометрический метод	0.1	-
571	-	-	444623.45	2230653.07	Картометрический метод	0.1	-
572	-	-	444586.37	2230691.91	Картометрический метод	0.1	-
573	-	-	444580.41	2230686.40	Картометрический метод	0.1	-
574	-	-	444537.03	2230729.67	Картометрический метод	0.1	-
575	-	-	444531.30	2230735.33	Картометрический метод	0.1	-
576	-	-	444507.35	2230758.99	Картометрический метод	0.1	-
577	-	-	444521.14	2230773.54	Картометрический метод	0.1	-
578	-	-	444516.24	2230779.84	Картометрический метод	0.1	-
579	-	-	444492.07	2230810.65	Картометрический метод	0.1	-
580	-	-	444476.44	2230830.60	Картометрический метод	0.1	-
581	-	-	444489.01	2230842.04	Картометрический метод	0.1	-
582	-	-	444474.26	2230860.27	Картометрический метод	0.1	-
583	-	-	444485.95	2230879.66	Картометрический метод	0.1	-
584	-	-	444496.05	2230896.34	Картометрический метод	0.1	-

2. Сведения о характерных точках границ объекта							
Обозначение характерных точек границ	Существующие координаты, м		Измененные (уточненные) координаты, м		Метод определения координат характерной точки	Средняя квадратическая погрешность положения характерной точки (Mt), м	Описание обозначения точки на местности (при наличии)
	X	Y	X	Y			
1	2	3	4	5	6	7	8
585	-	-	444500.83	2230902.14	Картометрический метод	0.1	-
586	-	-	444509.45	2230893.94	Картометрический метод	0.1	-
587	-	-	444510.54	2230894.80	Картометрический метод	0.1	-
588	-	-	444531.54	2230923.14	Картометрический метод	0.1	-
589	-	-	444538.13	2230925.32	Картометрический метод	0.1	-
590	-	-	444566.40	2230921.29	Картометрический метод	0.1	-
591	-	-	444596.43	2230922.57	Картометрический метод	0.1	-
592	-	-	444582.49	2230936.94	Картометрический метод	0.1	-
593	-	-	444527.86	2230975.63	Картометрический метод	0.1	-
594	-	-	444512.11	2230995.99	Картометрический метод	0.1	-
595	-	-	444494.34	2230960.08	Картометрический метод	0.1	-
596	-	-	444483.35	2230936.71	Картометрический метод	0.1	-
597	-	-	444479.99	2230919.48	Картометрический метод	0.1	-
598	-	-	444473.41	2230911.41	Картометрический метод	0.1	-
599	-	-	444453.32	2230896.19	Картометрический метод	0.1	-
600	-	-	444450.55	2230895.57	Картометрический метод	0.1	-
601	-	-	444423.88	2230925.14	Картометрический метод	0.1	-
602	-	-	444398.24	2230952.50	Картометрический метод	0.1	-
603	-	-	444421.81	2230977.30	Картометрический метод	0.1	-
604	-	-	444417.99	2230979.24	Картометрический метод	0.1	-
605	-	-	444397.11	2231010.45	Картометрический метод	0.1	-
606	-	-	444396.51	2231011.40	Картометрический метод	0.1	-
607	-	-	444380.75	2231041.81	Картометрический метод	0.1	-
608	-	-	444390.33	2231045.07	Картометрический метод	0.1	-
609	-	-	444391.94	2231046.02	Картометрический метод	0.1	-
610	-	-	444388.68	2231057.15	Картометрический метод	0.1	-

2. Сведения о характерных точках границ объекта							
Обозначение характерных точек границ	Существующие координаты, м		Измененные (уточненные) координаты, м		Метод определения координат характерной точки	Средняя квадратическая погрешность положения характерной точки (Mt), м	Описание обозначения точки на местности (при наличии)
	X	Y	X	Y			
1	2	3	4	5	6	7	8
611	-	-	444389.09	2231074.22	Картометрический метод	0.1	-
612	-	-	444385.27	2231080.16	Картометрический метод	0.1	-
613	-	-	444380.85	2231077.76	Картометрический метод	0.1	-
614	-	-	444378.69	2231076.43	Картометрический метод	0.1	-
615	-	-	444377.03	2231075.42	Картометрический метод	0.1	-
616	-	-	444362.01	2231097.50	Картометрический метод	0.1	-
617	-	-	444343.03	2231133.45	Картометрический метод	0.1	-
618	-	-	444315.63	2231117.64	Картометрический метод	0.1	-
619	-	-	444303.00	2231139.70	Картометрический метод	0.1	-
620	-	-	444314.73	2231146.40	Картометрический метод	0.1	-
621	-	-	444305.72	2231162.73	Картометрический метод	0.1	-
622	-	-	444242.20	2231128.13	Картометрический метод	0.1	-
623	-	-	444219.34	2231113.53	Картометрический метод	0.1	-
624	-	-	444234.17	2231104.32	Картометрический метод	0.1	-
625	-	-	444245.54	2231087.25	Картометрический метод	0.1	-
626	-	-	444250.57	2231076.05	Картометрический метод	0.1	-
627	-	-	444258.78	2231045.53	Картометрический метод	0.1	-
628	-	-	444222.64	2231032.02	Картометрический метод	0.1	-
629	-	-	444223.62	2231023.45	Картометрический метод	0.1	-
630	-	-	444215.24	2231022.26	Картометрический метод	0.1	-
631	-	-	444217.18	2231014.01	Картометрический метод	0.1	-
632	-	-	444227.47	2230970.20	Картометрический метод	0.1	-
633	-	-	444228.62	2230947.66	Картометрический метод	0.1	-
634	-	-	444231.12	2230939.37	Картометрический метод	0.1	-
635	-	-	444232.94	2230929.14	Картометрический метод	0.1	-
636	-	-	444232.33	2230920.91	Картометрический метод	0.1	-

2. Сведения о характерных точках границ объекта							
Обозначение характерных точек границ	Существующие координаты, м		Измененные (уточненные) координаты, м		Метод определения координат характерной точки	Средняя квадратическая погрешность положения характерной точки (Mt), м	Описание обозначения точки на местности (при наличии)
	X	Y	X	Y			
1	2	3	4	5	6	7	8
637	-	-	444233.54	2230915.15	Картометрический метод	0.1	-
638	-	-	444233.64	2230914.04	Картометрический метод	0.1	-
639	-	-	444234.92	2230908.01	Картометрический метод	0.1	-
640	-	-	444236.17	2230902.17	Картометрический метод	0.1	-
641	-	-	444256.90	2230880.90	Картометрический метод	0.1	-
642	-	-	444254.27	2230874.78	Картометрический метод	0.1	-
643	-	-	444262.63	2230854.41	Картометрический метод	0.1	-
644	-	-	444270.61	2230842.99	Картометрический метод	0.1	-
645	-	-	444276.23	2230836.36	Картометрический метод	0.1	-
646	-	-	444294.11	2230834.36	Картометрический метод	0.1	-
647	-	-	444311.39	2230814.38	Картометрический метод	0.1	-
648	-	-	444313.64	2230808.94	Картометрический метод	0.1	-
649	-	-	444314.44	2230796.34	Картометрический метод	0.1	-
650	-	-	444326.82	2230802.95	Картометрический метод	0.1	-
651	-	-	444349.69	2230760.24	Картометрический метод	0.1	-
652	-	-	444351.99	2230755.86	Картометрический метод	0.1	-
653	-	-	444352.91	2230752.97	Картометрический метод	0.1	-
654	-	-	444364.29	2230757.47	Картометрический метод	0.1	-
655	-	-	444371.67	2230760.07	Картометрический метод	0.1	-
656	-	-	444378.66	2230762.51	Картометрический метод	0.1	-
657	-	-	444398.73	2230771.87	Картометрический метод	0.1	-
658	-	-	444411.47	2230751.72	Картометрический метод	0.1	-
659	-	-	444424.26	2230739.12	Картометрический метод	0.1	-
660	-	-	444443.76	2230743.94	Картометрический метод	0.1	-
661	-	-	444446.90	2230715.01	Картометрический метод	0.1	-
662	-	-	444451.17	2230715.29	Картометрический метод	0.1	-

2. Сведения о характерных точках границ объекта							
Обозначение характерных точек границ	Существующие координаты, м		Измененные (уточненные) координаты, м		Метод определения координат характерной точки	Средняя квадратическая погрешность положения характерной точки (M _t), м	Описание обозначения точки на местности (при наличии)
	X	Y	X	Y			
1	2	3	4	5	6	7	8
663	-	-	444454.06	2230687.41	Картометрический метод	0.1	-
664	-	-	444453.66	2230675.13	Картометрический метод	0.1	-
665	-	-	444456.98	2230666.92	Картометрический метод	0.1	-
666	-	-	444459.57	2230660.52	Картометрический метод	0.1	-
667	-	-	444468.12	2230662.77	Картометрический метод	0.1	-
668	-	-	444484.01	2230652.12	Картометрический метод	0.1	-
669	-	-	444486.69	2230649.07	Картометрический метод	0.1	-
670	-	-	444495.02	2230639.68	Картометрический метод	0.1	-
671	-	-	444504.78	2230617.68	Картометрический метод	0.1	-
672	-	-	444503.01	2230615.34	Картометрический метод	0.1	-
673	-	-	444507.19	2230607.45	Картометрический метод	0.1	-
674	-	-	444495.84	2230602.96	Картометрический метод	0.1	-
675	-	-	444500.54	2230589.96	Картометрический метод	0.1	-
676	-	-	444476.59	2230582.36	Картометрический метод	0.1	-
677	-	-	444488.78	2230535.04	Картометрический метод	0.1	-
678	-	-	444488.98	2230534.20	Картометрический метод	0.1	-
679	-	-	444489.83	2230530.75	Картометрический метод	0.1	-
680	-	-	444487.90	2230526.78	Картометрический метод	0.1	-
681	-	-	444478.31	2230524.66	Картометрический метод	0.1	-
682	-	-	444472.11	2230523.78	Картометрический метод	0.1	-
683	-	-	444468.71	2230523.30	Картометрический метод	0.1	-
684	-	-	444461.04	2230525.41	Картометрический метод	0.1	-
685	-	-	444449.10	2230528.50	Картометрический метод	0.1	-
686	-	-	444423.81	2230519.35	Картометрический метод	0.1	-
687	-	-	444424.45	2230512.07	Картометрический метод	0.1	-
688	-	-	444404.70	2230508.41	Картометрический метод	0.1	-

2. Сведения о характерных точках границ объекта							
Обозначение характерных точек границ	Существующие координаты, м		Измененные (уточненные) координаты, м		Метод определения координат характерной точки	Средняя квадратическая погрешность положения характерной точки (Mt), м	Описание обозначения точки на местности (при наличии)
	X	Y	X	Y			
1	2	3	4	5	6	7	8
689	-	-	444389.60	2230508.14	Картометрический метод	0.1	-
690	-	-	444376.05	2230507.96	Картометрический метод	0.1	-
691	-	-	444377.42	2230496.95	Картометрический метод	0.1	-
692	-	-	444438.24	2230422.54	Картометрический метод	0.1	-
693	-	-	444406.97	2230396.87	Картометрический метод	0.1	-
694	-	-	444407.02	2230396.83	Картометрический метод	0.1	-
695	-	-	444428.41	2230388.24	Картометрический метод	0.1	-
696	-	-	444429.58	2230386.97	Картометрический метод	0.1	-
697	-	-	444430.90	2230388.05	Картометрический метод	0.1	-
698	-	-	444438.44	2230378.70	Картометрический метод	0.1	-
699	-	-	444441.93	2230373.41	Картометрический метод	0.1	-
700	-	-	444469.80	2230391.82	Картометрический метод	0.1	-
701	-	-	444474.60	2230385.93	Картометрический метод	0.1	-
702	-	-	444479.24	2230389.40	Картометрический метод	0.1	-
703	-	-	444491.13	2230375.78	Картометрический метод	0.1	-
704	-	-	444509.70	2230352.23	Картометрический метод	0.1	-
705	-	-	444520.36	2230356.48	Картометрический метод	0.1	-
706	-	-	444530.60	2230365.07	Картометрический метод	0.1	-
707	-	-	444546.23	2230378.21	Картометрический метод	0.1	-
708	-	-	444561.67	2230391.09	Картометрический метод	0.1	-
709	-	-	444567.22	2230385.79	Картометрический метод	0.1	-
710	-	-	444583.36	2230369.76	Картометрический метод	0.1	-
711	-	-	444585.05	2230368.09	Картометрический метод	0.1	-
712	-	-	444606.28	2230347.09	Картометрический метод	0.1	-
713	-	-	444607.45	2230348.27	Картометрический метод	0.1	-
714	-	-	444607.55	2230348.36	Картометрический метод	0.1	-

2. Сведения о характерных точках границ объекта							
Обозначение характерных точек границ	Существующие координаты, м		Измененные (уточненные) координаты, м		Метод определения координат характерной точки	Средняя квадратическая погрешность положения характерной точки (Mt), м	Описание обозначения точки на местности (при наличии)
	X	Y	X	Y			
1	2	3	4	5	6	7	8
715	-	-	444610.68	2230345.33	Картометрический метод	0.1	-
716	-	-	444757.68	2230474.89	Картометрический метод	0.1	-
717	-	-	444733.19	2230502.06	Картометрический метод	0.1	-
718	-	-	444727.28	2230496.87	Картометрический метод	0.1	-
561	-	-	444722.42	2230500.17	Картометрический метод	0.1	-
719	-	-	444784.35	2230141.26	Картометрический метод	0.1	-
720	-	-	444779.43	2230146.36	Картометрический метод	0.1	-
721	-	-	444791.54	2230176.70	Картометрический метод	0.1	-
722	-	-	444783.26	2230168.44	Картометрический метод	0.1	-
723	-	-	444750.86	2230131.50	Картометрический метод	0.1	-
724	-	-	444758.07	2230130.34	Картометрический метод	0.1	-
725	-	-	444772.40	2230116.41	Картометрический метод	0.1	-
726	-	-	444780.53	2230117.67	Картометрический метод	0.1	-
727	-	-	444791.57	2230131.36	Картометрический метод	0.1	-
719	-	-	444784.35	2230141.26	Картометрический метод	0.1	-
728	-	-	444732.89	2229990.84	Картометрический метод	0.1	-
729	-	-	444731.87	2229995.15	Картометрический метод	0.1	-
730	-	-	444735.72	2230000.08	Картометрический метод	0.1	-
731	-	-	444745.37	2230003.13	Картометрический метод	0.1	-
732	-	-	444748.91	2230003.84	Картометрический метод	0.1	-
733	-	-	444749.16	2230024.57	Картометрический метод	0.1	-
734	-	-	444740.78	2230025.42	Картометрический метод	0.1	-
735	-	-	444735.55	2230032.38	Картометрический метод	0.1	-
736	-	-	444739.28	2230108.60	Картометрический метод	0.1	-
737	-	-	444744.26	2230120.88	Картометрический метод	0.1	-
738	-	-	444749.96	2230130.48	Картометрический метод	0.1	-

2. Сведения о характерных точках границ объекта							
Обозначение характерных точек границ	Существующие координаты, м		Измененные (уточненные) координаты, м		Метод определения координат характерной точки	Средняя квадратическая погрешность положения характерной точки (Mt), м	Описание обозначения точки на местности (при наличии)
	X	Y	X	Y			
1	2	3	4	5	6	7	8
739	-	-	444748.10	2230128.36	Картометрический метод	0.1	-
740	-	-	444717.04	2230091.01	Картометрический метод	0.1	-
741	-	-	444690.36	2230059.90	Картометрический метод	0.1	-
742	-	-	444683.68	2230052.99	Картометрический метод	0.1	-
743	-	-	444677.10	2230047.92	Картометрический метод	0.1	-
744	-	-	444669.91	2230040.73	Картометрический метод	0.1	-
745	-	-	444655.73	2230025.55	Картометрический метод	0.1	-
746	-	-	444636.44	2230006.94	Картометрический метод	0.1	-
747	-	-	444639.62	2229956.17	Картометрический метод	0.1	-
748	-	-	444639.66	2229865.56	Картометрический метод	0.1	-
749	-	-	444649.57	2229862.01	Картометрический метод	0.1	-
750	-	-	444653.53	2229956.92	Картометрический метод	0.1	-
751	-	-	444715.19	2229960.16	Картометрический метод	0.1	-
752	-	-	444732.84	2229892.94	Картометрический метод	0.1	-
753	-	-	444736.23	2229880.03	Картометрический метод	0.1	-
754	-	-	444769.93	2229918.47	Картометрический метод	0.1	-
755	-	-	444772.46	2229915.69	Картометрический метод	0.1	-
756	-	-	444774.81	2229913.09	Картометрический метод	0.1	-
757	-	-	444775.92	2229911.87	Картометрический метод	0.1	-
758	-	-	444780.11	2229907.25	Картометрический метод	0.1	-
759	-	-	444801.79	2229930.24	Картометрический метод	0.1	-
760	-	-	444803.09	2229931.61	Картометрический метод	0.1	-
761	-	-	444794.22	2229936.74	Картометрический метод	0.1	-
762	-	-	444783.22	2229953.09	Картометрический метод	0.1	-
763	-	-	444775.79	2229966.84	Картометрический метод	0.1	-
764	-	-	444773.81	2229972.24	Картометрический метод	0.1	-

2. Сведения о характерных точках границ объекта							
Обозначение характерных точек границ	Существующие координаты, м		Измененные (уточненные) координаты, м		Метод определения координат характерной точки	Средняя квадратическая погрешность положения характерной точки (Mt), м	Описание обозначения точки на местности (при наличии)
	X	Y	X	Y			
1	2	3	4	5	6	7	8
765	-	-	444770.54	2229975.80	Картометрический метод	0.1	-
766	-	-	444758.28	2229977.19	Картометрический метод	0.1	-
767	-	-	444755.59	2229975.74	Картометрический метод	0.1	-
768	-	-	444752.42	2229972.83	Картометрический метод	0.1	-
769	-	-	444749.40	2229973.09	Картометрический метод	0.1	-
770	-	-	444738.17	2229979.97	Картометрический метод	0.1	-
771	-	-	444736.89	2229981.06	Картометрический метод	0.1	-
728	-	-	444732.89	2229990.84	Картометрический метод	0.1	-
772	-	-	444823.72	2230205.75	Картометрический метод	0.1	-
773	-	-	444812.62	2230210.62	Картометрический метод	0.1	-
774	-	-	444806.89	2230225.89	Картометрический метод	0.1	-
775	-	-	444811.58	2230249.24	Картометрический метод	0.1	-
776	-	-	444798.80	2230255.54	Картометрический метод	0.1	-
777	-	-	444771.86	2230261.63	Картометрический метод	0.1	-
778	-	-	444769.29	2230305.62	Картометрический метод	0.1	-
779	-	-	444762.76	2230342.97	Картометрический метод	0.1	-
780	-	-	444750.56	2230374.47	Картометрический метод	0.1	-
781	-	-	444747.96	2230388.59	Картометрический метод	0.1	-
782	-	-	444730.67	2230417.44	Картометрический метод	0.1	-
783	-	-	444722.86	2230435.27	Картометрический метод	0.1	-
784	-	-	444609.33	2230330.26	Картометрический метод	0.1	-
785	-	-	444562.62	2230286.48	Картометрический метод	0.1	-
786	-	-	444531.34	2230257.15	Картометрический метод	0.1	-
787	-	-	444500.06	2230227.82	Картометрический метод	0.1	-
788	-	-	444620.08	2230106.35	Картометрический метод	0.1	-
789	-	-	444624.34	2230100.67	Картометрический метод	0.1	-

2. Сведения о характерных точках границ объекта							
Обозначение характерных точек границ	Существующие координаты, м		Измененные (уточненные) координаты, м		Метод определения координат характерной точки	Средняя квадратическая погрешность положения характерной точки (Mt), м	Описание обозначения точки на местности (при наличии)
	X	Y	X	Y			
1	2	3	4	5	6	7	8
790	-	-	444631.53	2230085.23	Картометрический метод	0.1	-
791	-	-	444631.93	2230078.92	Картометрический метод	0.1	-
792	-	-	444653.31	2230081.31	Картометрический метод	0.1	-
793	-	-	444689.10	2230102.12	Картометрический метод	0.1	-
794	-	-	444691.40	2230100.98	Картометрический метод	0.1	-
795	-	-	444692.47	2230098.48	Картометрический метод	0.1	-
796	-	-	444728.53	2230147.25	Картометрический метод	0.1	-
797	-	-	444763.76	2230187.34	Картометрический метод	0.1	-
798	-	-	444779.09	2230203.50	Картометрический метод	0.1	-
799	-	-	444793.24	2230217.70	Картометрический метод	0.1	-
800	-	-	444798.31	2230218.55	Картометрический метод	0.1	-
801	-	-	444815.70	2230200.83	Картометрический метод	0.1	-
802	-	-	444793.57	2230178.73	Картометрический метод	0.1	-
803	-	-	444805.29	2230187.23	Картометрический метод	0.1	-
804	-	-	444821.25	2230194.42	Картометрический метод	0.1	-
772	-	-	444823.72	2230205.75	Картометрический метод	0.1	-
805	-	-	444767.67	2234667.52	Картометрический метод	0.1	-
806	-	-	444763.43	2234656.93	Картометрический метод	0.1	-
807	-	-	444777.49	2234656.25	Картометрический метод	0.1	-
808	-	-	444791.47	2234661.71	Картометрический метод	0.1	-
809	-	-	444808.87	2234673.35	Картометрический метод	0.1	-
810	-	-	444829.08	2234673.64	Картометрический метод	0.1	-
811	-	-	444844.83	2234677.37	Картометрический метод	0.1	-
812	-	-	444856.21	2234680.15	Картометрический метод	0.1	-
813	-	-	444863.10	2234689.90	Картометрический метод	0.1	-
814	-	-	444864.68	2234702.20	Картометрический метод	0.1	-

2. Сведения о характерных точках границ объекта							
Обозначение характерных точек границ	Существующие координаты, м		Измененные (уточненные) координаты, м		Метод определения координат характерной точки	Средняя квадратическая погрешность положения характерной точки (Mt), м	Описание обозначения точки на местности (при наличии)
	X	Y	X	Y			
1	2	3	4	5	6	7	8
815	-	-	444870.52	2234724.22	Картометрический метод	0.1	-
816	-	-	444872.05	2234740.03	Картометрический метод	0.1	-
817	-	-	444870.09	2234754.04	Картометрический метод	0.1	-
818	-	-	444866.49	2234760.13	Картометрический метод	0.1	-
819	-	-	444861.22	2234760.06	Картометрический метод	0.1	-
820	-	-	444856.07	2234752.09	Картометрический метод	0.1	-
821	-	-	444850.17	2234734.46	Картометрический метод	0.1	-
822	-	-	444840.77	2234715.91	Картометрический метод	0.1	-
823	-	-	444829.53	2234703.47	Картометрический метод	0.1	-
824	-	-	444807.73	2234691.76	Картометрический метод	0.1	-
825	-	-	444787.64	2234683.59	Картометрический метод	0.1	-
826	-	-	444770.19	2234675.45	Картометрический метод	0.1	-
805	-	-	444767.67	2234667.52	Картометрический метод	0.1	-
827	-	-	444905.92	2231400.19	Картометрический метод	0.1	-
828	-	-	444904.44	2231401.54	Картометрический метод	0.1	-
829	-	-	444906.79	2231404.09	Картометрический метод	0.1	-
830	-	-	444902.36	2231410.17	Картометрический метод	0.1	-
831	-	-	444890.66	2231420.68	Картометрический метод	0.1	-
832	-	-	444864.84	2231390.37	Картометрический метод	0.1	-
833	-	-	444863.60	2231390.03	Картометрический метод	0.1	-
834	-	-	444859.72	2231385.45	Картометрический метод	0.1	-
835	-	-	444859.81	2231384.28	Картометрический метод	0.1	-
836	-	-	444854.80	2231378.13	Картометрический метод	0.1	-
837	-	-	444854.69	2231378.01	Картометрический метод	0.1	-
838	-	-	444839.78	2231361.70	Картометрический метод	0.1	-
839	-	-	444830.21	2231342.25	Картометрический метод	0.1	-

2. Сведения о характерных точках границ объекта							
Обозначение характерных точек границ	Существующие координаты, м		Измененные (уточненные) координаты, м		Метод определения координат характерной точки	Средняя квадратическая погрешность положения характерной точки (Mt), м	Описание обозначения точки на местности (при наличии)
	X	Y	X	Y			
1	2	3	4	5	6	7	8
840	-	-	444828.14	2231338.44	Картометрический метод	0.1	-
841	-	-	444824.26	2231331.87	Картометрический метод	0.1	-
842	-	-	444812.82	2231314.64	Картометрический метод	0.1	-
843	-	-	444800.41	2231300.19	Картометрический метод	0.1	-
844	-	-	444780.99	2231281.73	Картометрический метод	0.1	-
845	-	-	444759.01	2231263.18	Картометрический метод	0.1	-
846	-	-	444727.41	2231241.73	Картометрический метод	0.1	-
847	-	-	444710.61	2231230.57	Картометрический метод	0.1	-
848	-	-	444700.85	2231226.68	Картометрический метод	0.1	-
849	-	-	444699.11	2231212.54	Картометрический метод	0.1	-
850	-	-	444679.61	2231186.79	Картометрический метод	0.1	-
851	-	-	444657.09	2231158.92	Картометрический метод	0.1	-
852	-	-	444634.93	2231130.73	Картометрический метод	0.1	-
853	-	-	444616.22	2231106.92	Картометрический метод	0.1	-
854	-	-	444596.19	2231081.28	Картометрический метод	0.1	-
855	-	-	444586.52	2231071.44	Картометрический метод	0.1	-
856	-	-	444576.41	2231061.13	Картометрический метод	0.1	-
857	-	-	444572.82	2231066.24	Картометрический метод	0.1	-
858	-	-	444550.51	2231044.55	Картометрический метод	0.1	-
859	-	-	444556.29	2231037.06	Картометрический метод	0.1	-
860	-	-	444527.17	2231007.32	Картометрический метод	0.1	-
861	-	-	444527.19	2231004.47	Картометрический метод	0.1	-
862	-	-	444533.93	2231000.76	Картометрический метод	0.1	-
863	-	-	444538.38	2230999.19	Картометрический метод	0.1	-
864	-	-	444542.84	2230997.62	Картометрический метод	0.1	-
865	-	-	444540.21	2230990.07	Картометрический метод	0.1	-

2. Сведения о характерных точках границ объекта							
Обозначение характерных точек границ	Существующие координаты, м		Измененные (уточненные) координаты, м		Метод определения координат характерной точки	Средняя квадратическая погрешность положения характерной точки (Mt), м	Описание обозначения точки на местности (при наличии)
	X	Y	X	Y			
1	2	3	4	5	6	7	8
866	-	-	444530.64	2230993.43	Картометрический метод	0.1	-
867	-	-	444530.17	2230993.69	Картометрический метод	0.1	-
868	-	-	444527.70	2230995.05	Картометрический метод	0.1	-
869	-	-	444544.50	2230977.32	Картометрический метод	0.1	-
870	-	-	444585.54	2230949.84	Картометрический метод	0.1	-
871	-	-	444589.66	2230949.03	Картометрический метод	0.1	-
872	-	-	444641.64	2231007.85	Картометрический метод	0.1	-
873	-	-	444644.87	2231004.91	Картометрический метод	0.1	-
874	-	-	444674.28	2231041.01	Картометрический метод	0.1	-
875	-	-	444700.78	2231071.34	Картометрический метод	0.1	-
876	-	-	444726.61	2231107.03	Картометрический метод	0.1	-
877	-	-	444722.09	2231114.81	Картометрический метод	0.1	-
878	-	-	444728.29	2231121.70	Картометрический метод	0.1	-
879	-	-	444747.05	2231144.63	Картометрический метод	0.1	-
880	-	-	444764.81	2231167.90	Картометрический метод	0.1	-
881	-	-	444795.89	2231208.76	Картометрический метод	0.1	-
882	-	-	444822.25	2231242.91	Картометрический метод	0.1	-
883	-	-	444823.99	2231253.51	Картометрический метод	0.1	-
884	-	-	444898.58	2231345.37	Картометрический метод	0.1	-
885	-	-	444905.26	2231339.86	Картометрический метод	0.1	-
886	-	-	444909.84	2231369.03	Картометрический метод	0.1	-
887	-	-	444910.34	2231386.02	Картометрический метод	0.1	-
888	-	-	444909.34	2231403.90	Картометрический метод	0.1	-
827	-	-	444905.92	2231400.19	Картометрический метод	0.1	-
889	-	-	444896.38	2230343.19	Картометрический метод	0.1	-
890	-	-	444874.95	2230373.86	Картометрический метод	0.1	-

2. Сведения о характерных точках границ объекта							
Обозначение характерных точек границ	Существующие координаты, м		Измененные (уточненные) координаты, м		Метод определения координат характерной точки	Средняя квадратическая погрешность положения характерной точки (Mt), м	Описание обозначения точки на местности (при наличии)
	X	Y	X	Y			
1	2	3	4	5	6	7	8
891	-	-	444887.96	2230382.72	Картометрический метод	0.1	-
892	-	-	444861.32	2230422.69	Картометрический метод	0.1	-
893	-	-	444864.05	2230458.01	Картометрический метод	0.1	-
894	-	-	444840.14	2230493.62	Картометрический метод	0.1	-
895	-	-	444835.15	2230496.50	Картометрический метод	0.1	-
896	-	-	444878.74	2230525.35	Картометрический метод	0.1	-
897	-	-	444861.74	2230561.03	Картометрический метод	0.1	-
898	-	-	444850.97	2230550.43	Картометрический метод	0.1	-
899	-	-	444842.41	2230542.49	Картометрический метод	0.1	-
900	-	-	444818.41	2230519.75	Картометрический метод	0.1	-
901	-	-	444726.06	2230437.50	Картометрический метод	0.1	-
902	-	-	444738.40	2230426.20	Картометрический метод	0.1	-
903	-	-	444747.88	2230400.21	Картометрический метод	0.1	-
904	-	-	444757.52	2230393.61	Картометрический метод	0.1	-
905	-	-	444776.83	2230320.55	Картометрический метод	0.1	-
906	-	-	444776.85	2230294.68	Картометрический метод	0.1	-
907	-	-	444780.09	2230271.72	Картометрический метод	0.1	-
908	-	-	444787.23	2230267.37	Картометрический метод	0.1	-
909	-	-	444813.75	2230261.39	Картометрический метод	0.1	-
910	-	-	444820.66	2230256.17	Картометрический метод	0.1	-
911	-	-	444822.60	2230248.46	Картометрический метод	0.1	-
912	-	-	444817.08	2230231.63	Картометрический метод	0.1	-
913	-	-	444824.02	2230220.60	Картометрический метод	0.1	-
914	-	-	444831.61	2230213.85	Картометрический метод	0.1	-
915	-	-	444837.82	2230197.05	Картометрический метод	0.1	-
916	-	-	444831.41	2230190.10	Картометрический метод	0.1	-

2. Сведения о характерных точках границ объекта							
Обозначение характерных точек границ	Существующие координаты, м		Измененные (уточненные) координаты, м		Метод определения координат характерной точки	Средняя квадратическая погрешность положения характерной точки (Mt), м	Описание обозначения точки на местности (при наличии)
	X	Y	X	Y			
1	2	3	4	5	6	7	8
917	-	-	444803.96	2230177.38	Картометрический метод	0.1	-
918	-	-	444800.70	2230173.92	Картометрический метод	0.1	-
919	-	-	444802.42	2230169.31	Картометрический метод	0.1	-
920	-	-	444786.65	2230152.82	Картометрический метод	0.1	-
921	-	-	444785.96	2230147.62	Картометрический метод	0.1	-
922	-	-	444793.24	2230140.21	Картометрический метод	0.1	-
923	-	-	444796.53	2230133.74	Картометрический метод	0.1	-
924	-	-	444795.91	2230129.97	Картометрический метод	0.1	-
925	-	-	444780.01	2230112.92	Картометрический метод	0.1	-
926	-	-	444771.87	2230110.71	Картометрический метод	0.1	-
927	-	-	444766.59	2230118.14	Картометрический метод	0.1	-
928	-	-	444758.47	2230123.52	Картометрический метод	0.1	-
929	-	-	444751.13	2230121.74	Картометрический метод	0.1	-
930	-	-	444746.09	2230112.33	Картометрический метод	0.1	-
931	-	-	444744.08	2230078.40	Картометрический метод	0.1	-
932	-	-	444741.76	2230033.22	Картометрический метод	0.1	-
933	-	-	444750.69	2230032.50	Картометрический метод	0.1	-
934	-	-	444754.13	2230026.01	Картометрический метод	0.1	-
935	-	-	444753.52	2230000.76	Картометрический метод	0.1	-
936	-	-	444742.29	2229996.41	Картометрический метод	0.1	-
937	-	-	444737.32	2229994.10	Картометрический метод	0.1	-
938	-	-	444738.67	2229987.00	Картометрический метод	0.1	-
939	-	-	444749.37	2229979.21	Картометрический метод	0.1	-
940	-	-	444760.85	2229984.40	Картометрический метод	0.1	-
941	-	-	444774.08	2229979.42	Картометрический метод	0.1	-
942	-	-	444800.41	2229951.13	Картометрический метод	0.1	-

2. Сведения о характерных точках границ объекта							
Обозначение характерных точек границ	Существующие координаты, м		Измененные (уточненные) координаты, м		Метод определения координат характерной точки	Средняя квадратическая погрешность положения характерной точки (Mt), м	Описание обозначения точки на местности (при наличии)
	X	Y	X	Y			
1	2	3	4	5	6	7	8
943	-	-	444893.25	2230053.55	Картометрический метод	0.1	-
944	-	-	444841.91	2230101.14	Картометрический метод	0.1	-
945	-	-	444913.34	2230178.21	Картометрический метод	0.1	-
946	-	-	444905.81	2230190.16	Картометрический метод	0.1	-
947	-	-	444905.60	2230190.37	Картометрический метод	0.1	-
948	-	-	444873.06	2230247.48	Картометрический метод	0.1	-
949	-	-	444875.52	2230252.55	Картометрический метод	0.1	-
950	-	-	444841.84	2230223.83	Картометрический метод	0.1	-
951	-	-	444835.25	2230219.85	Картометрический метод	0.1	-
952	-	-	444820.27	2230239.58	Картометрический метод	0.1	-
953	-	-	444836.24	2230259.99	Картометрический метод	0.1	-
954	-	-	444913.38	2230307.23	Картометрический метод	0.1	-
955	-	-	444922.53	2230309.08	Картометрический метод	0.1	-
956	-	-	444911.80	2230323.08	Картометрический метод	0.1	-
889	-	-	444896.38	2230343.19	Картометрический метод	0.1	-
957	-	-	445022.40	2235006.23	Картометрический метод	0.1	-
958	-	-	445016.58	2235001.24	Картометрический метод	0.1	-
959	-	-	445017.66	2234994.40	Картометрический метод	0.1	-
960	-	-	445034.28	2234999.53	Картометрический метод	0.1	-
961	-	-	445057.52	2235021.42	Картометрический метод	0.1	-
962	-	-	445069.26	2235024.53	Картометрический метод	0.1	-
963	-	-	445077.91	2235037.39	Картометрический метод	0.1	-
964	-	-	445091.52	2235047.38	Картометрический метод	0.1	-
965	-	-	445122.18	2235099.77	Картометрический метод	0.1	-
966	-	-	445140.40	2235130.42	Картометрический метод	0.1	-
967	-	-	445137.22	2235147.04	Картометрический метод	0.1	-

2. Сведения о характерных точках границ объекта							
Обозначение характерных точек границ	Существующие координаты, м		Измененные (уточненные) координаты, м		Метод определения координат характерной точки	Средняя квадратическая погрешность положения характерной точки (Mt), м	Описание обозначения точки на местности (при наличии)
	X	Y	X	Y			
1	2	3	4	5	6	7	8
968	-	-	445118.47	2235153.64	Картометрический метод	0.1	-
969	-	-	445109.58	2235157.44	Картометрический метод	0.1	-
970	-	-	445105.70	2235154.44	Картометрический метод	0.1	-
971	-	-	445101.98	2235139.69	Картометрический метод	0.1	-
972	-	-	445087.60	2235115.96	Картометрический метод	0.1	-
973	-	-	445058.81	2235069.48	Картометрический метод	0.1	-
974	-	-	445051.26	2235047.81	Картометрический метод	0.1	-
975	-	-	445037.61	2235040.75	Картометрический метод	0.1	-
976	-	-	445033.84	2235029.91	Картометрический метод	0.1	-
957	-	-	445022.40	2235006.23	Картометрический метод	0.1	-
977	-	-	445163.94	2235278.36	Картометрический метод	0.1	-
978	-	-	445110.09	2235279.90	Картометрический метод	0.1	-
979	-	-	445120.93	2235253.17	Картометрический метод	0.1	-
980	-	-	445122.54	2235245.23	Картометрический метод	0.1	-
981	-	-	445112.16	2235225.51	Картометрический метод	0.1	-
982	-	-	445080.55	2235154.81	Картометрический метод	0.1	-
983	-	-	445077.52	2235152.03	Картометрический метод	0.1	-
984	-	-	445047.98	2235161.58	Картометрический метод	0.1	-
985	-	-	445045.77	2235153.32	Картометрический метод	0.1	-
986	-	-	445045.05	2235151.15	Картометрический метод	0.1	-
987	-	-	445044.42	2235151.36	Картометрический метод	0.1	-
988	-	-	445042.43	2235145.80	Картометрический метод	0.1	-
989	-	-	445046.65	2235144.54	Картометрический метод	0.1	-
990	-	-	445047.08	2235143.12	Картометрический метод	0.1	-
991	-	-	445029.54	2235123.50	Картометрический метод	0.1	-
992	-	-	445028.84	2235123.62	Картометрический метод	0.1	-

2. Сведения о характерных точках границ объекта							
Обозначение характерных точек границ	Существующие координаты, м		Измененные (уточненные) координаты, м		Метод определения координат характерной точки	Средняя квадратическая погрешность положения характерной точки (Mt), м	Описание обозначения точки на местности (при наличии)
	X	Y	X	Y			
1	2	3	4	5	6	7	8
993	-	-	445025.26	2235119.11	Картометрический метод	0.1	-
994	-	-	445024.27	2235119.35	Картометрический метод	0.1	-
995	-	-	445023.89	2235114.48	Картометрический метод	0.1	-
996	-	-	445010.32	2235075.34	Картометрический метод	0.1	-
997	-	-	445021.44	2235065.14	Картометрический метод	0.1	-
998	-	-	445013.71	2235048.11	Картометрический метод	0.1	-
999	-	-	445004.75	2235047.49	Картометрический метод	0.1	-
1000	-	-	445000.36	2235040.46	Картометрический метод	0.1	-
1001	-	-	445000.93	2235035.99	Картометрический метод	0.1	-
1002	-	-	444986.36	2235002.05	Картометрический метод	0.1	-
1003	-	-	444983.34	2234996.99	Картометрический метод	0.1	-
1004	-	-	444967.91	2234987.13	Картометрический метод	0.1	-
1005	-	-	444955.85	2234980.87	Картометрический метод	0.1	-
1006	-	-	444949.93	2234979.48	Картометрический метод	0.1	-
1007	-	-	444933.27	2234988.79	Картометрический метод	0.1	-
1008	-	-	444922.71	2234995.61	Картометрический метод	0.1	-
1009	-	-	444900.32	2234919.95	Картометрический метод	0.1	-
1010	-	-	444896.50	2234922.03	Картометрический метод	0.1	-
1011	-	-	444894.69	2234919.43	Картометрический метод	0.1	-
1012	-	-	444887.34	2234923.73	Картометрический метод	0.1	-
1013	-	-	444883.95	2234917.63	Картометрический метод	0.1	-
1014	-	-	444896.84	2234909.90	Картометрический метод	0.1	-
1015	-	-	444882.65	2234884.63	Картометрический метод	0.1	-
1016	-	-	444873.53	2234879.65	Картометрический метод	0.1	-
1017	-	-	444876.33	2234878.01	Картометрический метод	0.1	-
1018	-	-	444878.57	2234877.28	Картометрический метод	0.1	-

2. Сведения о характерных точках границ объекта							
Обозначение характерных точек границ	Существующие координаты, м		Измененные (уточненные) координаты, м		Метод определения координат характерной точки	Средняя квадратическая погрешность положения характерной точки (Mt), м	Описание обозначения точки на местности (при наличии)
	X	Y	X	Y			
1	2	3	4	5	6	7	8
1019	-	-	444882.64	2234873.90	Картометрический метод	0.1	-
1020	-	-	444858.32	2234844.03	Картометрический метод	0.1	-
1021	-	-	444843.44	2234837.00	Картометрический метод	0.1	-
1022	-	-	444829.84	2234840.93	Картометрический метод	0.1	-
1023	-	-	444824.25	2234843.10	Картометрический метод	0.1	-
1024	-	-	444817.20	2234819.41	Картометрический метод	0.1	-
1025	-	-	444797.04	2234813.55	Картометрический метод	0.1	-
1026	-	-	444792.90	2234811.07	Картометрический метод	0.1	-
1027	-	-	444764.90	2234809.47	Картометрический метод	0.1	-
1028	-	-	444736.96	2234809.08	Картометрический метод	0.1	-
1029	-	-	444735.13	2234804.83	Картометрический метод	0.1	-
1030	-	-	444720.75	2234757.51	Картометрический метод	0.1	-
1031	-	-	444772.40	2234756.97	Картометрический метод	0.1	-
1032	-	-	444795.38	2234756.66	Картометрический метод	0.1	-
1033	-	-	444808.98	2234753.62	Картометрический метод	0.1	-
1034	-	-	444811.76	2234751.58	Картометрический метод	0.1	-
1035	-	-	444802.16	2234734.00	Картометрический метод	0.1	-
1036	-	-	444795.77	2234728.08	Картометрический метод	0.1	-
1037	-	-	444775.16	2234730.87	Картометрический метод	0.1	-
1038	-	-	444773.11	2234730.19	Картометрический метод	0.1	-
1039	-	-	444770.61	2234729.31	Картометрический метод	0.1	-
1040	-	-	444733.88	2234706.22	Картометрический метод	0.1	-
1041	-	-	444733.48	2234705.96	Картометрический метод	0.1	-
1042	-	-	444731.45	2234704.69	Картометрический метод	0.1	-
1043	-	-	444712.66	2234693.80	Картометрический метод	0.1	-
1044	-	-	444691.30	2234617.73	Картометрический метод	0.1	-

2. Сведения о характерных точках границ объекта							
Обозначение характерных точек границ	Существующие координаты, м		Измененные (уточненные) координаты, м		Метод определения координат характерной точки	Средняя квадратическая погрешность положения характерной точки (Mt), м	Описание обозначения точки на местности (при наличии)
	X	Y	X	Y			
1	2	3	4	5	6	7	8
1045	-	-	444681.36	2234617.71	Картометрический метод	0.1	-
1046	-	-	444477.64	2234616.88	Картометрический метод	0.1	-
1047	-	-	444481.52	2234403.05	Картометрический метод	0.1	-
1048	-	-	444518.95	2234398.57	Картометрический метод	0.1	-
1049	-	-	444541.40	2234371.15	Картометрический метод	0.1	-
1050	-	-	444541.34	2234369.44	Картометрический метод	0.1	-
1051	-	-	444557.07	2234360.66	Картометрический метод	0.1	-
1052	-	-	444563.75	2234356.91	Картометрический метод	0.1	-
1053	-	-	444574.32	2234350.49	Картометрический метод	0.1	-
1054	-	-	444578.66	2234348.07	Картометрический метод	0.1	-
1055	-	-	444576.82	2234316.58	Картометрический метод	0.1	-
1056	-	-	444576.39	2234309.18	Картометрический метод	0.1	-
1057	-	-	444620.05	2234307.39	Картометрический метод	0.1	-
1058	-	-	444610.62	2234367.62	Картометрический метод	0.1	-
1059	-	-	444601.25	2234366.88	Картометрический метод	0.1	-
1060	-	-	444597.21	2234368.54	Картометрический метод	0.1	-
1061	-	-	444595.84	2234372.27	Картометрический метод	0.1	-
1062	-	-	444596.59	2234377.54	Картометрический метод	0.1	-
1063	-	-	444603.53	2234394.02	Картометрический метод	0.1	-
1064	-	-	444602.84	2234398.45	Картометрический метод	0.1	-
1065	-	-	444598.48	2234399.46	Картометрический метод	0.1	-
1066	-	-	444594.49	2234397.85	Картометрический метод	0.1	-
1067	-	-	444587.21	2234392.73	Картометрический метод	0.1	-
1068	-	-	444578.94	2234391.42	Картометрический метод	0.1	-
1069	-	-	444564.92	2234393.56	Картометрический метод	0.1	-
1070	-	-	444555.14	2234396.59	Картометрический метод	0.1	-

2. Сведения о характерных точках границ объекта							
Обозначение характерных точек границ	Существующие координаты, м		Измененные (уточненные) координаты, м		Метод определения координат характерной точки	Средняя квадратическая погрешность положения характерной точки (Mt), м	Описание обозначения точки на местности (при наличии)
	X	Y	X	Y			
1	2	3	4	5	6	7	8
1071	-	-	444551.07	2234400.21	Картометрический метод	0.1	-
1072	-	-	444549.00	2234404.89	Картометрический метод	0.1	-
1073	-	-	444527.06	2234437.50	Картометрический метод	0.1	-
1074	-	-	444524.54	2234444.25	Картометрический метод	0.1	-
1075	-	-	444524.63	2234451.94	Картометрический метод	0.1	-
1076	-	-	444526.35	2234458.24	Картометрический метод	0.1	-
1077	-	-	444530.11	2234465.58	Картометрический метод	0.1	-
1078	-	-	444552.77	2234495.27	Картометрический метод	0.1	-
1079	-	-	444562.78	2234501.99	Картометрический метод	0.1	-
1080	-	-	444570.53	2234505.14	Картометрический метод	0.1	-
1081	-	-	444580.20	2234503.67	Картометрический метод	0.1	-
1082	-	-	444587.49	2234499.98	Картометрический метод	0.1	-
1083	-	-	444606.84	2234488.23	Картометрический метод	0.1	-
1084	-	-	444612.48	2234483.82	Картометрический метод	0.1	-
1085	-	-	444613.81	2234477.47	Картометрический метод	0.1	-
1086	-	-	444610.09	2234461.99	Картометрический метод	0.1	-
1087	-	-	444600.44	2234424.77	Картометрический метод	0.1	-
1088	-	-	444598.79	2234414.84	Картометрический метод	0.1	-
1089	-	-	444599.32	2234409.38	Картометрический метод	0.1	-
1090	-	-	444601.47	2234407.04	Картометрический метод	0.1	-
1091	-	-	444606.73	2234406.86	Картометрический метод	0.1	-
1092	-	-	444608.93	2234410.16	Картометрический метод	0.1	-
1093	-	-	444618.32	2234451.20	Картометрический метод	0.1	-
1094	-	-	444624.73	2234474.70	Картометрический метод	0.1	-
1095	-	-	444631.48	2234491.62	Картометрический метод	0.1	-
1096	-	-	444640.71	2234507.23	Картометрический метод	0.1	-

2. Сведения о характерных точках границ объекта							
Обозначение характерных точек границ	Существующие координаты, м		Измененные (уточненные) координаты, м		Метод определения координат характерной точки	Средняя квадратическая погрешность положения характерной точки (Mt), м	Описание обозначения точки на местности (при наличии)
	X	Y	X	Y			
1	2	3	4	5	6	7	8
1097	-	-	444650.86	2234522.06	Картометрический метод	0.1	-
1098	-	-	444670.59	2234549.15	Картометрический метод	0.1	-
1099	-	-	444697.35	2234576.40	Картометрический метод	0.1	-
1100	-	-	444703.68	2234585.98	Картометрический метод	0.1	-
1101	-	-	444717.30	2234617.76	Картометрический метод	0.1	-
1102	-	-	444726.88	2234631.86	Картометрический метод	0.1	-
1103	-	-	444750.69	2234687.46	Картометрический метод	0.1	-
1104	-	-	444764.52	2234703.44	Картометрический метод	0.1	-
1105	-	-	444792.56	2234708.22	Картометрический метод	0.1	-
1106	-	-	444814.41	2234716.42	Картометрический метод	0.1	-
1107	-	-	444830.88	2234731.56	Картометрический метод	0.1	-
1108	-	-	444845.26	2234770.37	Картометрический метод	0.1	-
1109	-	-	444845.68	2234802.83	Картометрический метод	0.1	-
1110	-	-	444858.37	2234837.22	Картометрический метод	0.1	-
1111	-	-	444900.78	2234881.68	Картометрический метод	0.1	-
1112	-	-	444949.13	2234941.13	Картометрический метод	0.1	-
1113	-	-	444991.54	2234985.58	Картометрический метод	0.1	-
1114	-	-	445014.94	2235007.84	Картометрический метод	0.1	-
1115	-	-	445024.25	2235032.54	Картометрический метод	0.1	-
1116	-	-	445026.76	2235041.35	Картометрический метод	0.1	-
1117	-	-	445031.94	2235047.56	Картометрический метод	0.1	-
1118	-	-	445031.79	2235058.08	Картометрический метод	0.1	-
1119	-	-	445067.77	2235122.63	Картометрический метод	0.1	-
1120	-	-	445078.24	2235128.04	Картометрический метод	0.1	-
1121	-	-	445086.71	2235150.09	Картометрический метод	0.1	-
1122	-	-	445093.70	2235152.81	Картометрический метод	0.1	-

2. Сведения о характерных точках границ объекта							
Обозначение характерных точек границ	Существующие координаты, м		Измененные (уточненные) координаты, м		Метод определения координат характерной точки	Средняя квадратическая погрешность положения характерной точки (M _t), м	Описание обозначения точки на местности (при наличии)
	X	Y	X	Y			
1	2	3	4	5	6	7	8
1123	-	-	445096.22	2235160.74	Картометрический метод	0.1	-
1124	-	-	445100.40	2235175.72	Картометрический метод	0.1	-
1125	-	-	445104.75	2235178.41	Картометрический метод	0.1	-
1126	-	-	445114.87	2235208.38	Картометрический метод	0.1	-
1127	-	-	445126.20	2235214.68	Картометрический метод	0.1	-
1128	-	-	445134.87	2235222.69	Картометрический метод	0.1	-
1129	-	-	445136.32	2235244.65	Картометрический метод	0.1	-
1130	-	-	445145.00	2235251.78	Картометрический метод	0.1	-
1131	-	-	445151.12	2235253.62	Картометрический метод	0.1	-
1132	-	-	445148.67	2235240.43	Картометрический метод	0.1	-
1133	-	-	445152.15	2235243.11	Картометрический метод	0.1	-
1134	-	-	445155.52	2235252.81	Картометрический метод	0.1	-
1135	-	-	445161.52	2235263.42	Картометрический метод	0.1	-
977	-	-	445163.94	2235278.36	Картометрический метод	0.1	-
1136	-	-	445201.50	2235168.76	Картометрический метод	0.1	-
1137	-	-	445156.51	2235198.55	Картометрический метод	0.1	-
1138	-	-	445178.65	2235224.60	Картометрический метод	0.1	-
1139	-	-	445190.50	2235245.93	Картометрический метод	0.1	-
1140	-	-	445182.51	2235250.92	Картометрический метод	0.1	-
1141	-	-	445194.63	2235270.42	Картометрический метод	0.1	-
1142	-	-	445172.71	2235279.37	Картометрический метод	0.1	-
1143	-	-	445171.08	2235270.57	Картометрический метод	0.1	-
1144	-	-	445172.95	2235262.70	Картометрический метод	0.1	-
1145	-	-	445168.58	2235260.89	Картометрический метод	0.1	-
1146	-	-	445166.89	2235256.48	Картометрический метод	0.1	-
1147	-	-	445161.63	2235255.52	Картометрический метод	0.1	-

2. Сведения о характерных точках границ объекта							
Обозначение характерных точек границ	Существующие координаты, м		Измененные (уточненные) координаты, м		Метод определения координат характерной точки	Средняя квадратическая погрешность положения характерной точки (Mt), м	Описание обозначения точки на местности (при наличии)
	X	Y	X	Y			
1	2	3	4	5	6	7	8
1148	-	-	445159.95	2235250.24	Картометрический метод	0.1	-
1149	-	-	445161.84	2235241.49	Картометрический метод	0.1	-
1150	-	-	445160.15	2235236.20	Картометрический метод	0.1	-
1151	-	-	445156.71	2235230.89	Картометрический метод	0.1	-
1152	-	-	445152.36	2235228.20	Картометрический метод	0.1	-
1153	-	-	445147.20	2235220.23	Картометрический метод	0.1	-
1154	-	-	445143.78	2235214.04	Картометрический метод	0.1	-
1155	-	-	445135.09	2235206.90	Картометрический метод	0.1	-
1156	-	-	445117.01	2235181.21	Картометрический метод	0.1	-
1157	-	-	445115.35	2235174.17	Картометрический метод	0.1	-
1158	-	-	445120.71	2235168.10	Картометрический метод	0.1	-
1159	-	-	445127.75	2235167.33	Картометрический метод	0.1	-
1160	-	-	445138.25	2235170.10	Картометрический метод	0.1	-
1161	-	-	445147.05	2235169.35	Картометрический метод	0.1	-
1162	-	-	445150.68	2235161.50	Картометрический метод	0.1	-
1163	-	-	445152.60	2235149.24	Картометрический метод	0.1	-
1164	-	-	445152.84	2235132.58	Картометрический метод	0.1	-
1165	-	-	445154.74	2235122.96	Картометрический метод	0.1	-
1166	-	-	445146.03	2235117.57	Картометрический метод	0.1	-
1167	-	-	445147.06	2235107.06	Картометрический метод	0.1	-
1168	-	-	445142.77	2235099.98	Картометрический метод	0.1	-
1169	-	-	445144.57	2235096.50	Картометрический метод	0.1	-
1170	-	-	445143.76	2235092.10	Картометрический метод	0.1	-
1171	-	-	445135.84	2235092.87	Картометрический метод	0.1	-
1172	-	-	445128.08	2235082.23	Картометрический метод	0.1	-
1173	-	-	445116.26	2235048.73	Картометрический метод	0.1	-

2. Сведения о характерных точках границ объекта							
Обозначение характерных точек границ	Существующие координаты, м		Измененные (уточненные) координаты, м		Метод определения координат характерной точки	Средняя квадратическая погрешность положения характерной точки (Mt), м	Описание обозначения точки на местности (при наличии)
	X	Y	X	Y			
1	2	3	4	5	6	7	8
1174	-	-	445106.81	2235033.68	Картометрический метод	0.1	-
1175	-	-	445099.87	2235027.45	Картометрический метод	0.1	-
1176	-	-	445104.33	2235023.12	Картометрический метод	0.1	-
1177	-	-	445101.76	2235018.70	Картометрический метод	0.1	-
1178	-	-	445095.58	2235020.37	Картометрический метод	0.1	-
1179	-	-	445091.14	2235023.81	Картометрический метод	0.1	-
1180	-	-	445080.72	2235015.77	Картометрический метод	0.1	-
1181	-	-	445071.93	2235015.65	Картометрический метод	0.1	-
1182	-	-	445064.29	2234997.12	Картометрический метод	0.1	-
1183	-	-	445052.94	2234991.70	Картометрический метод	0.1	-
1184	-	-	445040.68	2234989.78	Картометрический метод	0.1	-
1185	-	-	445007.65	2234964.75	Картометрический метод	0.1	-
1186	-	-	444974.72	2234932.71	Картометрический метод	0.1	-
1187	-	-	444928.99	2234875.05	Картометрический метод	0.1	-
1188	-	-	444880.68	2234812.97	Картометрический метод	0.1	-
1189	-	-	444871.26	2234795.29	Картометрический метод	0.1	-
1190	-	-	444874.99	2234780.43	Картометрический метод	0.1	-
1191	-	-	444880.42	2234769.10	Картометрический метод	0.1	-
1192	-	-	444884.04	2234762.13	Картометрический метод	0.1	-
1193	-	-	444890.41	2234746.43	Картометрический метод	0.1	-
1194	-	-	444891.40	2234738.54	Картометрический метод	0.1	-
1195	-	-	444887.26	2234720.94	Картометрический метод	0.1	-
1196	-	-	444881.12	2234719.98	Картометрический метод	0.1	-
1197	-	-	444879.54	2234707.67	Картометрический метод	0.1	-
1198	-	-	444883.97	2234705.10	Картометрический метод	0.1	-
1199	-	-	444880.64	2234691.90	Картометрический метод	0.1	-

2. Сведения о характерных точках границ объекта							
Обозначение характерных точек границ	Существующие координаты, м		Измененные (уточненные) координаты, м		Метод определения координат характерной точки	Средняя квадратическая погрешность положения характерной точки (Mt), м	Описание обозначения точки на местности (при наличии)
	X	Y	X	Y			
1	2	3	4	5	6	7	8
1200	-	-	444873.12	2234665.48	Картометрический метод	0.1	-
1201	-	-	444844.18	2234661.56	Картометрический метод	0.1	-
1202	-	-	444815.33	2234651.51	Картометрический метод	0.1	-
1203	-	-	444768.17	2234632.43	Картометрический метод	0.1	-
1204	-	-	444757.00	2234614.73	Картометрический метод	0.1	-
1205	-	-	444734.76	2234572.31	Картометрический метод	0.1	-
1206	-	-	444716.79	2234538.73	Картометрический метод	0.1	-
1207	-	-	444710.83	2234525.48	Картометрический метод	0.1	-
1208	-	-	444694.63	2234491.04	Картометрический метод	0.1	-
1209	-	-	444694.00	2234473.49	Картометрический метод	0.1	-
1210	-	-	444681.23	2234445.24	Картометрический метод	0.1	-
1211	-	-	444669.54	2234402.09	Картометрический метод	0.1	-
1212	-	-	444666.12	2234395.90	Картометрический метод	0.1	-
1213	-	-	444652.95	2234395.71	Картометрический метод	0.1	-
1214	-	-	444649.69	2234377.24	Картометрический метод	0.1	-
1215	-	-	444644.48	2234373.66	Картометрический метод	0.1	-
1216	-	-	444624.35	2234368.12	Картометрический метод	0.1	-
1217	-	-	444632.22	2234313.86	Картометрический метод	0.1	-
1218	-	-	444647.69	2234313.65	Картометрический метод	0.1	-
1219	-	-	444665.38	2234353.35	Картометрический метод	0.1	-
1220	-	-	444697.62	2234333.03	Картометрический метод	0.1	-
1221	-	-	444699.32	2234336.08	Картометрический метод	0.1	-
1222	-	-	444707.04	2234342.07	Картометрический метод	0.1	-
1223	-	-	444674.66	2234357.93	Картометрический метод	0.1	-
1224	-	-	444684.84	2234378.73	Картометрический метод	0.1	-
1225	-	-	444678.70	2234381.73	Картометрический метод	0.1	-

2. Сведения о характерных точках границ объекта							
Обозначение характерных точек границ	Существующие координаты, м		Измененные (уточненные) координаты, м		Метод определения координат характерной точки	Средняя квадратическая погрешность положения характерной точки (Mt), м	Описание обозначения точки на местности (при наличии)
	X	Y	X	Y			
1	2	3	4	5	6	7	8
1226	-	-	444683.12	2234390.76	Картометрический метод	0.1	-
1227	-	-	444686.36	2234389.75	Картометрический метод	0.1	-
1228	-	-	444711.58	2234426.45	Картометрический метод	0.1	-
1229	-	-	444703.67	2234430.61	Картометрический метод	0.1	-
1230	-	-	444697.24	2234433.80	Картометрический метод	0.1	-
1231	-	-	444705.88	2234453.75	Картометрический метод	0.1	-
1232	-	-	444708.31	2234451.34	Картометрический метод	0.1	-
1233	-	-	444709.74	2234450.39	Картометрический метод	0.1	-
1234	-	-	444710.05	2234451.00	Картометрический метод	0.1	-
1235	-	-	444712.76	2234456.89	Картометрический метод	0.1	-
1236	-	-	444714.68	2234456.01	Картометрический метод	0.1	-
1237	-	-	444728.55	2234486.15	Картометрический метод	0.1	-
1238	-	-	444721.78	2234491.05	Картометрический метод	0.1	-
1239	-	-	444737.95	2234514.68	Картометрический метод	0.1	-
1240	-	-	444755.07	2234539.67	Картометрический метод	0.1	-
1241	-	-	444763.81	2234538.25	Картометрический метод	0.1	-
1242	-	-	444771.69	2234552.52	Картометрический метод	0.1	-
1243	-	-	444759.54	2234559.15	Картометрический метод	0.1	-
1244	-	-	444770.69	2234583.32	Картометрический метод	0.1	-
1245	-	-	444771.96	2234583.11	Картометрический метод	0.1	-
1246	-	-	444776.40	2234592.94	Картометрический метод	0.1	-
1247	-	-	444778.53	2234594.35	Картометрический метод	0.1	-
1248	-	-	444771.32	2234599.75	Картометрический метод	0.1	-
1249	-	-	444778.46	2234609.86	Картометрический метод	0.1	-
1250	-	-	444790.37	2234619.79	Картометрический метод	0.1	-
1251	-	-	444788.32	2234620.90	Картометрический метод	0.1	-

2. Сведения о характерных точках границ объекта							
Обозначение характерных точек границ	Существующие координаты, м		Измененные (уточненные) координаты, м		Метод определения координат характерной точки	Средняя квадратическая погрешность положения характерной точки (Mt), м	Описание обозначения точки на местности (при наличии)
	X	Y	X	Y			
1	2	3	4	5	6	7	8
1252	-	-	444811.10	2234636.51	Картометрический метод	0.1	-
1253	-	-	444815.19	2234633.37	Картометрический метод	0.1	-
1254	-	-	444866.24	2234648.48	Картометрический метод	0.1	-
1255	-	-	444873.08	2234660.47	Картометрический метод	0.1	-
1256	-	-	444877.08	2234666.98	Картометрический метод	0.1	-
1257	-	-	444892.04	2234695.08	Картометрический метод	0.1	-
1258	-	-	444893.27	2234701.51	Картометрический метод	0.1	-
1259	-	-	444893.11	2234708.00	Картометрический метод	0.1	-
1260	-	-	444892.13	2234714.19	Картометрический метод	0.1	-
1261	-	-	444893.38	2234720.75	Картометрический метод	0.1	-
1262	-	-	444902.32	2234715.64	Картометрический метод	0.1	-
1263	-	-	444929.27	2234760.41	Картометрический метод	0.1	-
1264	-	-	444927.25	2234761.60	Картометрический метод	0.1	-
1265	-	-	444924.82	2234789.20	Картометрический метод	0.1	-
1266	-	-	444940.48	2234816.45	Картометрический метод	0.1	-
1267	-	-	444939.56	2234816.97	Картометрический метод	0.1	-
1268	-	-	444969.17	2234855.65	Картометрический метод	0.1	-
1269	-	-	444990.29	2234871.74	Картометрический метод	0.1	-
1270	-	-	444967.42	2234892.73	Картометрический метод	0.1	-
1271	-	-	445000.70	2234926.91	Картометрический метод	0.1	-
1272	-	-	445014.42	2234913.88	Картометрический метод	0.1	-
1273	-	-	445066.90	2234966.62	Картометрический метод	0.1	-
1274	-	-	445081.40	2234999.20	Картометрический метод	0.1	-
1275	-	-	445096.30	2234987.64	Картометрический метод	0.1	-
1136	-	-	445201.50	2235168.76	Картометрический метод	0.1	-
1276	-	-	445224.06	2235824.77	Картометрический метод	0.1	-

2. Сведения о характерных точках границ объекта							
Обозначение характерных точек границ	Существующие координаты, м		Измененные (уточненные) координаты, м		Метод определения координат характерной точки	Средняя квадратическая погрешность положения характерной точки (M _t), м	Описание обозначения точки на местности (при наличии)
	X	Y	X	Y			
1	2	3	4	5	6	7	8
1277	-	-	445219.18	2235809.01	Картометрический метод	0.1	-
1278	-	-	445217.00	2235807.17	Картометрический метод	0.1	-
1279	-	-	445219.35	2235806.29	Картометрический метод	0.1	-
1280	-	-	445215.83	2235800.65	Картометрический метод	0.1	-
1281	-	-	445206.94	2235795.03	Картометрический метод	0.1	-
1282	-	-	445207.21	2235790.76	Картометрический метод	0.1	-
1283	-	-	445195.26	2235790.01	Картометрический метод	0.1	-
1284	-	-	445197.18	2235780.50	Картометрический метод	0.1	-
1285	-	-	445193.48	2235779.66	Картометрический метод	0.1	-
1286	-	-	445192.52	2235784.42	Картометрический метод	0.1	-
1287	-	-	445192.66	2235785.11	Картометрический метод	0.1	-
1288	-	-	445171.55	2235780.91	Картометрический метод	0.1	-
1289	-	-	445172.51	2235775.53	Картометрический метод	0.1	-
1290	-	-	445169.50	2235774.94	Картометрический метод	0.1	-
1291	-	-	445169.52	2235769.03	Картометрический метод	0.1	-
1292	-	-	445167.98	2235768.68	Картометрический метод	0.1	-
1293	-	-	445163.97	2235767.79	Картометрический метод	0.1	-
1294	-	-	445157.40	2235772.50	Картометрический метод	0.1	-
1295	-	-	445154.79	2235772.42	Картометрический метод	0.1	-
1296	-	-	445149.18	2235754.28	Картометрический метод	0.1	-
1297	-	-	445136.40	2235742.66	Картометрический метод	0.1	-
1298	-	-	445133.08	2235723.35	Картометрический метод	0.1	-
1299	-	-	445132.99	2235722.41	Картометрический метод	0.1	-
1300	-	-	445139.39	2235722.64	Картометрический метод	0.1	-
1301	-	-	445139.54	2235719.09	Картометрический метод	0.1	-
1302	-	-	445133.14	2235718.87	Картометрический метод	0.1	-

2. Сведения о характерных точках границ объекта							
Обозначение характерных точек границ	Существующие координаты, м		Измененные (уточненные) координаты, м		Метод определения координат характерной точки	Средняя квадратическая погрешность положения характерной точки (Mt), м	Описание обозначения точки на местности (при наличии)
	X	Y	X	Y			
1	2	3	4	5	6	7	8
1303	-	-	445145.65	2235681.94	Картометрический метод	0.1	-
1304	-	-	445147.76	2235681.65	Картометрический метод	0.1	-
1305	-	-	445155.29	2235682.89	Картометрический метод	0.1	-
1306	-	-	445157.89	2235671.69	Картометрический метод	0.1	-
1307	-	-	445162.06	2235662.40	Картометрический метод	0.1	-
1308	-	-	445163.45	2235660.70	Картометрический метод	0.1	-
1309	-	-	445168.21	2235656.49	Картометрический метод	0.1	-
1310	-	-	445177.80	2235650.60	Картометрический метод	0.1	-
1311	-	-	445177.82	2235644.25	Картометрический метод	0.1	-
1312	-	-	445174.88	2235635.88	Картометрический метод	0.1	-
1313	-	-	445139.80	2235646.36	Картометрический метод	0.1	-
1314	-	-	445129.58	2235618.93	Картометрический метод	0.1	-
1315	-	-	445113.23	2235586.43	Картометрический метод	0.1	-
1316	-	-	445111.67	2235577.91	Картометрический метод	0.1	-
1317	-	-	445109.96	2235570.81	Картометрический метод	0.1	-
1318	-	-	445109.98	2235557.20	Картометрический метод	0.1	-
1319	-	-	445113.09	2235556.82	Картометрический метод	0.1	-
1320	-	-	445114.45	2235556.96	Картометрический метод	0.1	-
1321	-	-	445116.91	2235550.62	Картометрический метод	0.1	-
1322	-	-	445118.40	2235546.94	Картометрический метод	0.1	-
1323	-	-	445119.71	2235543.78	Картометрический метод	0.1	-
1324	-	-	445122.63	2235538.18	Картометрический метод	0.1	-
1325	-	-	445126.51	2235532.60	Картометрический метод	0.1	-
1326	-	-	445128.12	2235529.92	Картометрический метод	0.1	-
1327	-	-	445130.79	2235527.08	Картометрический метод	0.1	-
1328	-	-	445136.13	2235523.00	Картометрический метод	0.1	-

2. Сведения о характерных точках границ объекта							
Обозначение характерных точек границ	Существующие координаты, м		Измененные (уточненные) координаты, м		Метод определения координат характерной точки	Средняя квадратическая погрешность положения характерной точки (Mt), м	Описание обозначения точки на местности (при наличии)
	X	Y	X	Y			
1	2	3	4	5	6	7	8
1329	-	-	445144.03	2235518.67	Картометрический метод	0.1	-
1330	-	-	445159.40	2235508.62	Картометрический метод	0.1	-
1331	-	-	445173.69	2235490.56	Картометрический метод	0.1	-
1332	-	-	445174.40	2235477.68	Картометрический метод	0.1	-
1333	-	-	445173.61	2235473.02	Картометрический метод	0.1	-
1334	-	-	445172.87	2235470.61	Картометрический метод	0.1	-
1335	-	-	445171.67	2235468.59	Картометрический метод	0.1	-
1336	-	-	445163.86	2235462.98	Картометрический метод	0.1	-
1337	-	-	445154.69	2235459.44	Картометрический метод	0.1	-
1338	-	-	445136.36	2235453.90	Картометрический метод	0.1	-
1339	-	-	445128.23	2235452.24	Картометрический метод	0.1	-
1340	-	-	445114.93	2235460.32	Картометрический метод	0.1	-
1341	-	-	445088.05	2235434.70	Картометрический метод	0.1	-
1342	-	-	445082.15	2235437.32	Картометрический метод	0.1	-
1343	-	-	445077.94	2235427.40	Картометрический метод	0.1	-
1344	-	-	445064.90	2235413.66	Картометрический метод	0.1	-
1345	-	-	445058.69	2235389.68	Картометрический метод	0.1	-
1346	-	-	445075.92	2235369.02	Картометрический метод	0.1	-
1347	-	-	445085.98	2235363.18	Картометрический метод	0.1	-
1348	-	-	445094.64	2235350.60	Картометрический метод	0.1	-
1349	-	-	445084.94	2235351.86	Картометрический метод	0.1	-
1350	-	-	445084.28	2235349.07	Картометрический метод	0.1	-
1351	-	-	445083.84	2235347.25	Картометрический метод	0.1	-
1352	-	-	445082.66	2235343.05	Картометрический метод	0.1	-
1353	-	-	445103.00	2235339.03	Картометрический метод	0.1	-
1354	-	-	445112.85	2235299.83	Картометрический метод	0.1	-

2. Сведения о характерных точках границ объекта							
Обозначение характерных точек границ	Существующие координаты, м		Измененные (уточненные) координаты, м		Метод определения координат характерной точки	Средняя квадратическая погрешность положения характерной точки (Mt), м	Описание обозначения точки на местности (при наличии)
	X	Y	X	Y			
1	2	3	4	5	6	7	8
1355	-	-	445107.20	2235298.13	Картометрический метод	0.1	-
1356	-	-	445104.22	2235297.81	Картометрический метод	0.1	-
1357	-	-	445101.95	2235291.73	Картометрический метод	0.1	-
1358	-	-	445171.48	2235292.13	Картометрический метод	0.1	-
1359	-	-	445174.83	2235298.06	Картометрический метод	0.1	-
1360	-	-	445183.14	2235300.62	Картометрический метод	0.1	-
1361	-	-	445178.52	2235308.65	Картометрический метод	0.1	-
1362	-	-	445185.50	2235314.63	Картометрический метод	0.1	-
1363	-	-	445195.68	2235319.62	Картометрический метод	0.1	-
1364	-	-	445193.65	2235327.05	Картометрический метод	0.1	-
1365	-	-	445195.90	2235328.06	Картометрический метод	0.1	-
1366	-	-	445196.60	2235328.37	Картометрический метод	0.1	-
1367	-	-	445199.06	2235331.61	Картометрический метод	0.1	-
1368	-	-	445200.31	2235338.66	Картометрический метод	0.1	-
1369	-	-	445201.26	2235365.50	Картометрический метод	0.1	-
1370	-	-	445201.41	2235386.00	Картометрический метод	0.1	-
1371	-	-	445183.41	2235386.14	Картометрический метод	0.1	-
1372	-	-	445183.09	2235386.87	Картометрический метод	0.1	-
1373	-	-	445155.27	2235385.66	Картометрический метод	0.1	-
1374	-	-	445154.90	2235386.34	Картометрический метод	0.1	-
1375	-	-	445136.71	2235385.72	Картометрический метод	0.1	-
1376	-	-	445119.91	2235385.16	Картометрический метод	0.1	-
1377	-	-	445108.42	2235384.79	Картометрический метод	0.1	-
1378	-	-	445095.00	2235389.10	Картометрический метод	0.1	-
1379	-	-	445089.81	2235408.16	Картометрический метод	0.1	-
1380	-	-	445104.13	2235414.55	Картометрический метод	0.1	-

2. Сведения о характерных точках границ объекта							
Обозначение характерных точек границ	Существующие координаты, м		Измененные (уточненные) координаты, м		Метод определения координат характерной точки	Средняя квадратическая погрешность положения характерной точки (Mt), м	Описание обозначения точки на местности (при наличии)
	X	Y	X	Y			
1	2	3	4	5	6	7	8
1381	-	-	445117.11	2235421.38	Картометрический метод	0.1	-
1382	-	-	445119.19	2235427.50	Картометрический метод	0.1	-
1383	-	-	445127.47	2235433.54	Картометрический метод	0.1	-
1384	-	-	445130.02	2235434.99	Картометрический метод	0.1	-
1385	-	-	445134.64	2235436.88	Картометрический метод	0.1	-
1386	-	-	445148.97	2235441.32	Картометрический метод	0.1	-
1387	-	-	445155.68	2235445.05	Картометрический метод	0.1	-
1388	-	-	445166.52	2235455.34	Картометрический метод	0.1	-
1389	-	-	445170.59	2235458.50	Картометрический метод	0.1	-
1390	-	-	445180.75	2235468.24	Картометрический метод	0.1	-
1391	-	-	445186.45	2235481.56	Картометрический метод	0.1	-
1392	-	-	445193.18	2235491.94	Картометрический метод	0.1	-
1393	-	-	445188.31	2235507.52	Картометрический метод	0.1	-
1394	-	-	445182.40	2235521.05	Картометрический метод	0.1	-
1395	-	-	445178.61	2235531.79	Картометрический метод	0.1	-
1396	-	-	445165.36	2235559.54	Картометрический метод	0.1	-
1397	-	-	445156.25	2235560.11	Картометрический метод	0.1	-
1398	-	-	445149.49	2235579.30	Картометрический метод	0.1	-
1399	-	-	445198.67	2235575.29	Картометрический метод	0.1	-
1400	-	-	445199.47	2235579.08	Картометрический метод	0.1	-
1401	-	-	445205.39	2235620.59	Картометрический метод	0.1	-
1402	-	-	445194.43	2235621.87	Картометрический метод	0.1	-
1403	-	-	445199.55	2235653.90	Картометрический метод	0.1	-
1404	-	-	445203.35	2235658.17	Картометрический метод	0.1	-
1405	-	-	445202.79	2235661.78	Картометрический метод	0.1	-
1406	-	-	445198.79	2235687.68	Картометрический метод	0.1	-

2. Сведения о характерных точках границ объекта							
Обозначение характерных точек границ	Существующие координаты, м		Измененные (уточненные) координаты, м		Метод определения координат характерной точки	Средняя квадратическая погрешность положения характерной точки (Mt), м	Описание обозначения точки на местности (при наличии)
	X	Y	X	Y			
1	2	3	4	5	6	7	8
1407	-	-	445185.92	2235689.19	Картометрический метод	0.1	-
1408	-	-	445178.43	2235690.05	Картометрический метод	0.1	-
1409	-	-	445179.64	2235699.19	Картометрический метод	0.1	-
1410	-	-	445184.31	2235734.48	Картометрический метод	0.1	-
1411	-	-	445207.00	2235750.88	Картометрический метод	0.1	-
1412	-	-	445217.98	2235771.49	Картометрический метод	0.1	-
1413	-	-	445223.39	2235778.13	Картометрический метод	0.1	-
1414	-	-	445260.10	2235817.05	Картометрический метод	0.1	-
1415	-	-	445273.60	2235811.72	Картометрический метод	0.1	-
1416	-	-	445290.02	2235829.41	Картометрический метод	0.1	-
1417	-	-	445265.61	2235850.03	Картометрический метод	0.1	-
1418	-	-	445244.72	2235848.06	Картометрический метод	0.1	-
1419	-	-	445236.56	2235834.36	Картометрический метод	0.1	-
1276	-	-	445224.06	2235824.77	Картометрический метод	0.1	-
1420	-	-	445659.67	2235873.92	Картометрический метод	0.1	-
1421	-	-	445641.48	2235868.84	Картометрический метод	0.1	-
1422	-	-	445625.39	2235864.25	Картометрический метод	0.1	-
1423	-	-	445608.47	2235860.92	Картометрический метод	0.1	-
1424	-	-	445589.80	2235856.50	Картометрический метод	0.1	-
1425	-	-	445578.73	2235859.85	Картометрический метод	0.1	-
1426	-	-	445539.41	2235826.90	Картометрический метод	0.1	-
1427	-	-	445543.58	2235821.94	Картометрический метод	0.1	-
1428	-	-	445559.45	2235796.09	Картометрический метод	0.1	-
1429	-	-	445550.28	2235792.77	Картометрический метод	0.1	-
1430	-	-	445545.43	2235790.16	Картометрический метод	0.1	-
1431	-	-	445547.67	2235785.92	Картометрический метод	0.1	-

2. Сведения о характерных точках границ объекта							
Обозначение характерных точек границ	Существующие координаты, м		Измененные (уточненные) координаты, м		Метод определения координат характерной точки	Средняя квадратическая погрешность положения характерной точки (Mt), м	Описание обозначения точки на местности (при наличии)
	X	Y	X	Y			
1	2	3	4	5	6	7	8
1432	-	-	445529.32	2235774.90	Картометрический метод	0.1	-
1433	-	-	445528.18	2235776.32	Картометрический метод	0.1	-
1434	-	-	445524.37	2235774.00	Картометрический метод	0.1	-
1435	-	-	445523.83	2235773.70	Картометрический метод	0.1	-
1436	-	-	445492.06	2235801.64	Картометрический метод	0.1	-
1437	-	-	445518.42	2235823.04	Картометрический метод	0.1	-
1438	-	-	445513.54	2235825.26	Картометрический метод	0.1	-
1439	-	-	445502.54	2235816.46	Картометрический метод	0.1	-
1440	-	-	445499.00	2235819.74	Картометрический метод	0.1	-
1441	-	-	445498.84	2235819.84	Картометрический метод	0.1	-
1442	-	-	445498.68	2235819.94	Картометрический метод	0.1	-
1443	-	-	445498.55	2235820.05	Картометрический метод	0.1	-
1444	-	-	445498.41	2235820.18	Картометрический метод	0.1	-
1445	-	-	445498.28	2235820.31	Картометрический метод	0.1	-
1446	-	-	445498.17	2235820.46	Картометрический метод	0.1	-
1447	-	-	445498.06	2235820.61	Картометрический метод	0.1	-
1448	-	-	445492.55	2235826.45	Картометрический метод	0.1	-
1449	-	-	445494.49	2235829.01	Картометрический метод	0.1	-
1450	-	-	445494.49	2235829.38	Картометрический метод	0.1	-
1451	-	-	445494.50	2235829.73	Картометрический метод	0.1	-
1452	-	-	445494.53	2235830.09	Картометрический метод	0.1	-
1453	-	-	445494.57	2235830.45	Картометрический метод	0.1	-
1454	-	-	445494.62	2235830.81	Картометрический метод	0.1	-
1455	-	-	445494.69	2235831.16	Картометрический метод	0.1	-
1456	-	-	445494.76	2235831.51	Картометрический метод	0.1	-
1457	-	-	445494.84	2235831.86	Картометрический метод	0.1	-

2. Сведения о характерных точках границ объекта							
Обозначение характерных точек границ	Существующие координаты, м		Измененные (уточненные) координаты, м		Метод определения координат характерной точки	Средняя квадратическая погрешность положения характерной точки (Mt), м	Описание обозначения точки на местности (при наличии)
	X	Y	X	Y			
1	2	3	4	5	6	7	8
1458	-	-	445494.95	2235832.22	Картометрический метод	0.1	-
1459	-	-	445495.06	2235832.55	Картометрический метод	0.1	-
1460	-	-	445495.20	2235832.89	Картометрический метод	0.1	-
1461	-	-	445495.33	2235833.21	Картометрический метод	0.1	-
1462	-	-	445495.49	2235833.55	Картометрический метод	0.1	-
1463	-	-	445495.65	2235833.86	Картометрический метод	0.1	-
1464	-	-	445495.83	2235834.19	Картометрический метод	0.1	-
1465	-	-	445496.02	2235834.49	Картометрический метод	0.1	-
1466	-	-	445496.22	2235834.79	Картометрический метод	0.1	-
1467	-	-	445498.21	2235836.57	Картометрический метод	0.1	-
1468	-	-	445501.13	2235843.65	Картометрический метод	0.1	-
1469	-	-	445486.76	2235866.26	Картометрический метод	0.1	-
1470	-	-	445478.18	2235866.24	Картометрический метод	0.1	-
1471	-	-	445474.22	2235863.67	Картометрический метод	0.1	-
1472	-	-	445465.58	2235872.99	Картометрический метод	0.1	-
1473	-	-	445479.19	2235896.86	Картометрический метод	0.1	-
1474	-	-	445478.97	2235897.24	Картометрический метод	0.1	-
1475	-	-	445478.75	2235897.61	Картометрический метод	0.1	-
1476	-	-	445478.52	2235897.97	Картометрический метод	0.1	-
1477	-	-	445478.27	2235898.33	Картометрический метод	0.1	-
1478	-	-	445478.02	2235898.69	Картометрический метод	0.1	-
1479	-	-	445477.76	2235899.03	Картометрический метод	0.1	-
1480	-	-	445477.49	2235899.38	Картометрический метод	0.1	-
1481	-	-	445477.21	2235899.71	Картометрический метод	0.1	-
1482	-	-	445476.93	2235900.04	Картометрический метод	0.1	-
1483	-	-	445476.64	2235900.36	Картометрический метод	0.1	-

2. Сведения о характерных точках границ объекта							
Обозначение характерных точек границ	Существующие координаты, м		Измененные (уточненные) координаты, м		Метод определения координат характерной точки	Средняя квадратическая погрешность положения характерной точки (Mt), м	Описание обозначения точки на местности (при наличии)
	X	Y	X	Y			
1	2	3	4	5	6	7	8
1484	-	-	445458.62	2235909.01	Картометрический метод	0.1	-
1485	-	-	445457.05	2235909.56	Картометрический метод	0.1	-
1486	-	-	445456.81	2235909.63	Картометрический метод	0.1	-
1487	-	-	445456.58	2235909.68	Картометрический метод	0.1	-
1488	-	-	445456.34	2235909.70	Картометрический метод	0.1	-
1489	-	-	445456.10	2235909.73	Картометрический метод	0.1	-
1490	-	-	445455.86	2235909.73	Картометрический метод	0.1	-
1491	-	-	445455.62	2235909.72	Картометрический метод	0.1	-
1492	-	-	445455.38	2235909.69	Картометрический метод	0.1	-
1493	-	-	445455.14	2235909.65	Картометрический метод	0.1	-
1494	-	-	445454.92	2235909.60	Картометрический метод	0.1	-
1495	-	-	445454.69	2235909.53	Картометрический метод	0.1	-
1496	-	-	445454.45	2235909.44	Картометрический метод	0.1	-
1497	-	-	445454.24	2235909.34	Картометрический метод	0.1	-
1498	-	-	445454.03	2235909.23	Картометрический метод	0.1	-
1499	-	-	445453.83	2235909.09	Картометрический метод	0.1	-
1500	-	-	445453.64	2235908.96	Картометрический метод	0.1	-
1501	-	-	445453.44	2235908.80	Картометрический метод	0.1	-
1502	-	-	445453.27	2235908.64	Картометрический метод	0.1	-
1503	-	-	445453.10	2235908.46	Картометрический метод	0.1	-
1504	-	-	445452.95	2235908.29	Картометрический метод	0.1	-
1505	-	-	445452.80	2235908.08	Картометрический метод	0.1	-
1506	-	-	445452.68	2235907.89	Картометрический метод	0.1	-
1507	-	-	445452.56	2235907.68	Картометрический метод	0.1	-
1508	-	-	445452.45	2235907.46	Картометрический метод	0.1	-
1509	-	-	445452.37	2235907.24	Картометрический метод	0.1	-

2. Сведения о характерных точках границ объекта							
Обозначение характерных точек границ	Существующие координаты, м		Измененные (уточненные) координаты, м		Метод определения координат характерной точки	Средняя квадратическая погрешность положения характерной точки (Mt), м	Описание обозначения точки на местности (при наличии)
	X	Y	X	Y			
1	2	3	4	5	6	7	8
1510	-	-	445452.29	2235907.01	Картометрический метод	0.1	-
1511	-	-	445452.22	2235906.77	Картометрический метод	0.1	-
1512	-	-	445452.19	2235906.53	Картометрический метод	0.1	-
1513	-	-	445452.16	2235906.30	Картометрический метод	0.1	-
1514	-	-	445452.14	2235906.06	Картометрический метод	0.1	-
1515	-	-	445452.55	2235898.68	Картометрический метод	0.1	-
1516	-	-	445452.61	2235898.52	Картометрический метод	0.1	-
1517	-	-	445452.64	2235898.37	Картометрический метод	0.1	-
1518	-	-	445452.66	2235898.20	Картометрический метод	0.1	-
1519	-	-	445452.67	2235898.03	Картометрический метод	0.1	-
1520	-	-	445452.66	2235897.87	Картометрический метод	0.1	-
1521	-	-	445452.64	2235897.71	Картометрический метод	0.1	-
1522	-	-	445452.58	2235897.54	Картометрический метод	0.1	-
1523	-	-	445452.53	2235897.39	Картометрический метод	0.1	-
1524	-	-	445452.46	2235897.25	Картометрический метод	0.1	-
1525	-	-	445452.36	2235897.10	Картометрический метод	0.1	-
1526	-	-	445452.27	2235896.98	Картометрический метод	0.1	-
1527	-	-	445452.14	2235896.85	Картометрический метод	0.1	-
1528	-	-	445452.02	2235896.75	Картометрический метод	0.1	-
1529	-	-	445451.89	2235896.66	Картометрический метод	0.1	-
1530	-	-	445451.74	2235896.57	Картометрический метод	0.1	-
1531	-	-	445451.59	2235896.52	Картометрический метод	0.1	-
1532	-	-	445451.43	2235896.46	Картометрический метод	0.1	-
1533	-	-	445451.27	2235896.43	Картометрический метод	0.1	-
1534	-	-	445451.10	2235896.41	Картометрический метод	0.1	-
1535	-	-	445450.94	2235896.42	Картометрический метод	0.1	-

2. Сведения о характерных точках границ объекта							
Обозначение характерных точек границ	Существующие координаты, м		Измененные (уточненные) координаты, м		Метод определения координат характерной точки	Средняя квадратическая погрешность положения характерной точки (Mt), м	Описание обозначения точки на местности (при наличии)
	X	Y	X	Y			
1	2	3	4	5	6	7	8
1536	-	-	445450.78	2235896.42	Картометрический метод	0.1	-
1537	-	-	445450.61	2235896.46	Картометрический метод	0.1	-
1538	-	-	445450.46	2235896.51	Картометрический метод	0.1	-
1539	-	-	445450.31	2235896.58	Картометрический метод	0.1	-
1540	-	-	445450.16	2235896.65	Картометрический метод	0.1	-
1541	-	-	445450.03	2235896.75	Картометрический метод	0.1	-
1542	-	-	445449.90	2235896.85	Картометрический метод	0.1	-
1543	-	-	445449.79	2235896.97	Картометрический метод	0.1	-
1544	-	-	445449.68	2235897.10	Картометрический метод	0.1	-
1545	-	-	445444.54	2235910.21	Картометрический метод	0.1	-
1546	-	-	445439.73	2235898.95	Картометрический метод	0.1	-
1547	-	-	445426.53	2235900.52	Картометрический метод	0.1	-
1548	-	-	445420.61	2235912.43	Картометрический метод	0.1	-
1549	-	-	445420.26	2235912.03	Картометрический метод	0.1	-
1550	-	-	445419.88	2235911.67	Картометрический метод	0.1	-
1551	-	-	445419.47	2235911.33	Картометрический метод	0.1	-
1552	-	-	445419.05	2235911.01	Картометрический метод	0.1	-
1553	-	-	445418.60	2235910.72	Картометрический метод	0.1	-
1554	-	-	445418.14	2235910.47	Картометрический метод	0.1	-
1555	-	-	445417.66	2235910.24	Картометрический метод	0.1	-
1556	-	-	445417.16	2235910.05	Картометрический метод	0.1	-
1557	-	-	445416.66	2235909.89	Картометрический метод	0.1	-
1558	-	-	445416.14	2235909.77	Картометрический метод	0.1	-
1559	-	-	445415.62	2235909.68	Картометрический метод	0.1	-
1560	-	-	445415.09	2235909.62	Картометрический метод	0.1	-
1561	-	-	445414.56	2235909.61	Картометрический метод	0.1	-

2. Сведения о характерных точках границ объекта							
Обозначение характерных точек границ	Существующие координаты, м		Измененные (уточненные) координаты, м		Метод определения координат характерной точки	Средняя квадратическая погрешность положения характерной точки (Mt), м	Описание обозначения точки на местности (при наличии)
	X	Y	X	Y			
1	2	3	4	5	6	7	8
1562	-	-	445414.03	2235909.62	Картометрический метод	0.1	-
1563	-	-	445413.51	2235909.67	Картометрический метод	0.1	-
1564	-	-	445412.98	2235909.76	Картометрический метод	0.1	-
1565	-	-	445412.47	2235909.88	Картометрический метод	0.1	-
1566	-	-	445411.96	2235910.04	Картометрический метод	0.1	-
1567	-	-	445411.47	2235910.23	Картометрический метод	0.1	-
1568	-	-	445410.99	2235910.45	Картометрический метод	0.1	-
1569	-	-	445410.51	2235910.70	Картометрический метод	0.1	-
1570	-	-	445410.07	2235910.99	Картометрический метод	0.1	-
1571	-	-	445409.65	2235911.30	Картометрический метод	0.1	-
1572	-	-	445409.24	2235911.64	Картометрический метод	0.1	-
1573	-	-	445408.86	2235912.02	Картометрический метод	0.1	-
1574	-	-	445408.52	2235912.39	Картометрический метод	0.1	-
1575	-	-	445408.18	2235912.76	Картометрический метод	0.1	-
1576	-	-	445407.84	2235913.11	Картометрический метод	0.1	-
1577	-	-	445407.50	2235913.46	Картометрический метод	0.1	-
1578	-	-	445407.14	2235913.82	Картометрический метод	0.1	-
1579	-	-	445406.79	2235914.16	Картометрический метод	0.1	-
1580	-	-	445406.42	2235914.50	Картометрический метод	0.1	-
1581	-	-	445406.06	2235914.83	Картометрический метод	0.1	-
1582	-	-	445405.68	2235915.17	Картометрический метод	0.1	-
1583	-	-	445405.31	2235915.49	Картометрический метод	0.1	-
1584	-	-	445404.92	2235915.81	Картометрический метод	0.1	-
1585	-	-	445404.54	2235916.12	Картометрический метод	0.1	-
1586	-	-	445404.16	2235916.42	Картометрический метод	0.1	-
1587	-	-	445403.76	2235916.73	Картометрический метод	0.1	-

2. Сведения о характерных точках границ объекта							
Обозначение характерных точек границ	Существующие координаты, м		Измененные (уточненные) координаты, м		Метод определения координат характерной точки	Средняя квадратическая погрешность положения характерной точки (Mt), м	Описание обозначения точки на местности (при наличии)
	X	Y	X	Y			
1	2	3	4	5	6	7	8
1588	-	-	445403.36	2235917.03	Картометрический метод	0.1	-
1589	-	-	445402.95	2235917.32	Картометрический метод	0.1	-
1590	-	-	445402.54	2235917.60	Картометрический метод	0.1	-
1591	-	-	445402.13	2235917.89	Картометрический метод	0.1	-
1592	-	-	445401.72	2235918.16	Картометрический метод	0.1	-
1593	-	-	445401.31	2235918.42	Картометрический метод	0.1	-
1594	-	-	445400.88	2235918.69	Картометрический метод	0.1	-
1595	-	-	445400.45	2235918.95	Картометрический метод	0.1	-
1596	-	-	445400.02	2235919.19	Картометрический метод	0.1	-
1597	-	-	445383.37	2235908.69	Картометрический метод	0.1	-
1598	-	-	445373.72	2235912.95	Картометрический метод	0.1	-
1599	-	-	445373.22	2235912.76	Картометрический метод	0.1	-
1600	-	-	445372.72	2235912.60	Картометрический метод	0.1	-
1601	-	-	445372.20	2235912.43	Картометрический метод	0.1	-
1602	-	-	445371.70	2235912.29	Картометрический метод	0.1	-
1603	-	-	445371.19	2235912.16	Картометрический метод	0.1	-
1604	-	-	445370.66	2235912.04	Картометрический метод	0.1	-
1605	-	-	445370.15	2235911.94	Картометрический метод	0.1	-
1606	-	-	445369.62	2235911.85	Картометрический метод	0.1	-
1607	-	-	445369.09	2235911.77	Картометрический метод	0.1	-
1608	-	-	445368.57	2235911.72	Картометрический метод	0.1	-
1609	-	-	445368.04	2235911.67	Картометрический метод	0.1	-
1610	-	-	445367.51	2235911.63	Картометрический метод	0.1	-
1611	-	-	445366.98	2235911.61	Картометрический метод	0.1	-
1612	-	-	445366.44	2235911.61	Картометрический метод	0.1	-
1613	-	-	445365.91	2235911.62	Картометрический метод	0.1	-

2. Сведения о характерных точках границ объекта							
Обозначение характерных точек границ	Существующие координаты, м		Измененные (уточненные) координаты, м		Метод определения координат характерной точки	Средняя квадратическая погрешность положения характерной точки (Mt), м	Описание обозначения точки на местности (при наличии)
	X	Y	X	Y			
1	2	3	4	5	6	7	8
1614	-	-	445365.38	2235911.64	Картометрический метод	0.1	-
1615	-	-	445364.85	2235911.68	Картометрический метод	0.1	-
1616	-	-	445364.32	2235911.74	Картометрический метод	0.1	-
1617	-	-	445363.79	2235911.79	Картометрический метод	0.1	-
1618	-	-	445363.26	2235911.88	Картометрический метод	0.1	-
1619	-	-	445362.75	2235911.98	Картометрический метод	0.1	-
1620	-	-	445355.86	2235913.49	Картометрический метод	0.1	-
1621	-	-	445350.81	2235912.63	Картометрический метод	0.1	-
1622	-	-	445348.18	2235915.17	Картометрический метод	0.1	-
1623	-	-	445347.54	2235915.32	Картометрический метод	0.1	-
1624	-	-	445347.07	2235915.52	Картометрический метод	0.1	-
1625	-	-	445346.61	2235915.75	Картометрический метод	0.1	-
1626	-	-	445346.17	2235915.99	Картометрический метод	0.1	-
1627	-	-	445345.73	2235916.25	Картометрический метод	0.1	-
1628	-	-	445345.29	2235916.53	Картометрический метод	0.1	-
1629	-	-	445344.88	2235916.82	Картометрический метод	0.1	-
1630	-	-	445344.49	2235917.14	Картометрический метод	0.1	-
1631	-	-	445344.09	2235917.47	Картометрический метод	0.1	-
1632	-	-	445343.72	2235917.81	Картометрический метод	0.1	-
1633	-	-	445343.35	2235918.16	Картометрический метод	0.1	-
1634	-	-	445343.00	2235918.53	Картометрический метод	0.1	-
1635	-	-	445342.69	2235918.91	Картометрический метод	0.1	-
1636	-	-	445342.37	2235919.32	Картометрический метод	0.1	-
1637	-	-	445342.07	2235919.73	Картометрический метод	0.1	-
1638	-	-	445341.78	2235920.15	Картометрический метод	0.1	-
1639	-	-	445341.52	2235920.59	Картометрический метод	0.1	-

2. Сведения о характерных точках границ объекта							
Обозначение характерных точек границ	Существующие координаты, м		Измененные (уточненные) координаты, м		Метод определения координат характерной точки	Средняя квадратическая погрешность положения характерной точки (M _t), м	Описание обозначения точки на местности (при наличии)
	X	Y	X	Y			
1	2	3	4	5	6	7	8
1640	-	-	445341.27	2235921.03	Картометрический метод	0.1	-
1641	-	-	445341.05	2235921.48	Картометрический метод	0.1	-
1642	-	-	445340.84	2235921.95	Картометрический метод	0.1	-
1643	-	-	445340.64	2235922.41	Картометрический метод	0.1	-
1644	-	-	445333.00	2235929.93	Картометрический метод	0.1	-
1645	-	-	445321.60	2235928.89	Картометрический метод	0.1	-
1646	-	-	445320.19	2235928.18	Картометрический метод	0.1	-
1647	-	-	445319.95	2235927.89	Картометрический метод	0.1	-
1648	-	-	445319.70	2235927.61	Картометрический метод	0.1	-
1649	-	-	445319.43	2235927.36	Картометрический метод	0.1	-
1650	-	-	445319.13	2235927.13	Картометрический метод	0.1	-
1651	-	-	445318.82	2235926.93	Картометрический метод	0.1	-
1652	-	-	445318.48	2235926.75	Картометрический метод	0.1	-
1653	-	-	445318.15	2235926.60	Картометрический метод	0.1	-
1654	-	-	445317.79	2235926.48	Картометрический метод	0.1	-
1655	-	-	445317.43	2235926.39	Картометрический метод	0.1	-
1656	-	-	445317.06	2235926.33	Картометрический метод	0.1	-
1657	-	-	445316.70	2235926.30	Картометрический метод	0.1	-
1658	-	-	445316.33	2235926.30	Картометрический метод	0.1	-
1659	-	-	445315.94	2235926.33	Картометрический метод	0.1	-
1660	-	-	445315.58	2235926.38	Картометрический метод	0.1	-
1661	-	-	445315.22	2235926.48	Картометрический метод	0.1	-
1662	-	-	445314.87	2235926.59	Картометрический метод	0.1	-
1663	-	-	445314.52	2235926.73	Картометрический метод	0.1	-
1664	-	-	445314.20	2235926.91	Картометрический метод	0.1	-
1665	-	-	445313.88	2235927.12	Картометрический метод	0.1	-

2. Сведения о характерных точках границ объекта							
Обозначение характерных точек границ	Существующие координаты, м		Измененные (уточненные) координаты, м		Метод определения координат характерной точки	Средняя квадратическая погрешность положения характерной точки (Mt), м	Описание обозначения точки на местности (при наличии)
	X	Y	X	Y			
1	2	3	4	5	6	7	8
1666	-	-	445313.58	2235927.34	Картометрический метод	0.1	-
1667	-	-	445313.31	2235927.59	Картометрический метод	0.1	-
1668	-	-	445313.05	2235927.87	Картометрический метод	0.1	-
1669	-	-	445312.81	2235928.16	Картометрический метод	0.1	-
1670	-	-	445310.18	2235927.86	Картометрический метод	0.1	-
1671	-	-	445305.90	2235946.55	Картометрический метод	0.1	-
1672	-	-	445305.52	2235946.63	Картометрический метод	0.1	-
1673	-	-	445305.12	2235946.69	Картометрический метод	0.1	-
1674	-	-	445304.73	2235946.73	Картометрический метод	0.1	-
1675	-	-	445304.33	2235946.76	Картометрический метод	0.1	-
1676	-	-	445303.93	2235946.75	Картометрический метод	0.1	-
1677	-	-	445303.54	2235946.71	Картометрический метод	0.1	-
1678	-	-	445303.09	2235953.64	Картометрический метод	0.1	-
1679	-	-	445297.40	2235961.89	Картометрический метод	0.1	-
1680	-	-	445287.33	2236071.79	Картометрический метод	0.1	-
1681	-	-	445286.88	2236072.05	Картометрический метод	0.1	-
1682	-	-	445286.43	2236072.31	Картометрический метод	0.1	-
1683	-	-	445285.95	2236072.55	Картометрический метод	0.1	-
1684	-	-	445285.48	2236072.78	Картометрический метод	0.1	-
1685	-	-	445285.00	2236072.98	Картометрический метод	0.1	-
1686	-	-	445284.51	2236073.18	Картометрический метод	0.1	-
1687	-	-	445270.53	2236078.46	Картометрический метод	0.1	-
1688	-	-	445270.08	2236078.64	Картометрический метод	0.1	-
1689	-	-	445269.63	2236078.82	Картометрический метод	0.1	-
1690	-	-	445269.18	2236079.00	Картометрический метод	0.1	-
1691	-	-	445268.72	2236079.20	Картометрический метод	0.1	-

2. Сведения о характерных точках границ объекта							
Обозначение характерных точек границ	Существующие координаты, м		Измененные (уточненные) координаты, м		Метод определения координат характерной точки	Средняя квадратическая погрешность положения характерной точки (Mt), м	Описание обозначения точки на местности (при наличии)
	X	Y	X	Y			
1	2	3	4	5	6	7	8
1692	-	-	445268.28	2236079.39	Картометрический метод	0.1	-
1693	-	-	445267.84	2236079.60	Картометрический метод	0.1	-
1694	-	-	445267.39	2236079.81	Картометрический метод	0.1	-
1695	-	-	445266.96	2236080.02	Картометрический метод	0.1	-
1696	-	-	445266.52	2236080.25	Картометрический метод	0.1	-
1697	-	-	445266.08	2236080.47	Картометрический метод	0.1	-
1698	-	-	445265.66	2236080.70	Картометрический метод	0.1	-
1699	-	-	445265.23	2236080.94	Картометрический метод	0.1	-
1700	-	-	445264.80	2236081.18	Картометрический метод	0.1	-
1701	-	-	445264.39	2236081.42	Картометрический метод	0.1	-
1702	-	-	445263.97	2236081.68	Картометрический метод	0.1	-
1703	-	-	445263.56	2236081.93	Картометрический метод	0.1	-
1704	-	-	445263.14	2236082.19	Картометрический метод	0.1	-
1705	-	-	445262.73	2236082.46	Картометрический метод	0.1	-
1706	-	-	445262.33	2236082.74	Картометрический метод	0.1	-
1707	-	-	445261.93	2236083.02	Картометрический метод	0.1	-
1708	-	-	445261.53	2236083.29	Картометрический метод	0.1	-
1709	-	-	445261.14	2236083.58	Картометрический метод	0.1	-
1710	-	-	445260.75	2236083.89	Картометрический метод	0.1	-
1711	-	-	445260.36	2236084.18	Картометрический метод	0.1	-
1712	-	-	445259.98	2236084.48	Картометрический метод	0.1	-
1713	-	-	445259.60	2236084.78	Картометрический метод	0.1	-
1714	-	-	445259.22	2236085.10	Картометрический метод	0.1	-
1715	-	-	445258.85	2236085.42	Картометрический метод	0.1	-
1716	-	-	445258.48	2236085.74	Картометрический метод	0.1	-
1717	-	-	445258.14	2236086.21	Картометрический метод	0.1	-

2. Сведения о характерных точках границ объекта							
Обозначение характерных точек границ	Существующие координаты, м		Измененные (уточненные) координаты, м		Метод определения координат характерной точки	Средняя квадратическая погрешность положения характерной точки (Mt), м	Описание обозначения точки на местности (при наличии)
	X	Y	X	Y			
1	2	3	4	5	6	7	8
1718	-	-	445257.80	2236086.66	Картометрический метод	0.1	-
1719	-	-	445257.46	2236087.13	Картометрический метод	0.1	-
1720	-	-	445257.11	2236087.58	Картометрический метод	0.1	-
1721	-	-	445256.75	2236088.03	Картометрический метод	0.1	-
1722	-	-	445256.40	2236088.49	Картометрический метод	0.1	-
1723	-	-	445256.04	2236088.94	Картометрический метод	0.1	-
1724	-	-	445255.69	2236089.38	Картометрический метод	0.1	-
1725	-	-	445255.32	2236089.84	Картометрический метод	0.1	-
1726	-	-	445254.96	2236090.28	Картометрический метод	0.1	-
1727	-	-	445254.60	2236090.72	Картометрический метод	0.1	-
1728	-	-	445254.22	2236091.17	Картометрический метод	0.1	-
1729	-	-	445253.85	2236091.60	Картометрический метод	0.1	-
1730	-	-	445253.48	2236092.03	Картометрический метод	0.1	-
1731	-	-	445253.10	2236092.48	Картометрический метод	0.1	-
1732	-	-	445252.71	2236092.91	Картометрический метод	0.1	-
1733	-	-	445252.34	2236093.34	Картометрический метод	0.1	-
1734	-	-	445251.95	2236093.76	Картометрический метод	0.1	-
1735	-	-	445251.56	2236094.19	Картометрический метод	0.1	-
1736	-	-	445251.17	2236094.62	Картометрический метод	0.1	-
1737	-	-	445250.78	2236095.04	Картометрический метод	0.1	-
1738	-	-	445250.39	2236095.45	Картометрический метод	0.1	-
1739	-	-	445250.00	2236095.86	Картометрический метод	0.1	-
1740	-	-	445249.60	2236096.29	Картометрический метод	0.1	-
1741	-	-	445249.19	2236096.70	Картометрический метод	0.1	-
1742	-	-	445222.34	2236112.63	Картометрический метод	0.1	-
1743	-	-	445207.09	2236129.49	Картометрический метод	0.1	-

2. Сведения о характерных точках границ объекта							
Обозначение характерных точек границ	Существующие координаты, м		Измененные (уточненные) координаты, м		Метод определения координат характерной точки	Средняя квадратическая погрешность положения характерной точки (Mt), м	Описание обозначения точки на местности (при наличии)
	X	Y	X	Y			
1	2	3	4	5	6	7	8
1744	-	-	445206.61	2236129.94	Картометрический метод	0.1	-
1745	-	-	445206.14	2236130.39	Картометрический метод	0.1	-
1746	-	-	445189.04	2236147.99	Картометрический метод	0.1	-
1747	-	-	445188.76	2236148.29	Картометрический метод	0.1	-
1748	-	-	445188.47	2236148.58	Картометрический метод	0.1	-
1749	-	-	445188.17	2236148.87	Картометрический метод	0.1	-
1750	-	-	445187.88	2236149.16	Картометрический метод	0.1	-
1751	-	-	445187.57	2236149.43	Картометрический метод	0.1	-
1752	-	-	445187.27	2236149.71	Картометрический метод	0.1	-
1753	-	-	445186.93	2236149.97	Картометрический метод	0.1	-
1754	-	-	445186.62	2236150.24	Картометрический метод	0.1	-
1755	-	-	445186.29	2236150.49	Картометрический метод	0.1	-
1756	-	-	445185.97	2236150.75	Картометрический метод	0.1	-
1757	-	-	445185.64	2236151.00	Картометрический метод	0.1	-
1758	-	-	445185.29	2236151.23	Картометрический метод	0.1	-
1759	-	-	445184.95	2236151.47	Картометрический метод	0.1	-
1760	-	-	445184.61	2236151.70	Картометрический метод	0.1	-
1761	-	-	445184.25	2236151.92	Картометрический метод	0.1	-
1762	-	-	445183.90	2236152.14	Картометрический метод	0.1	-
1763	-	-	445183.54	2236152.34	Картометрический метод	0.1	-
1764	-	-	445183.17	2236152.54	Картометрический метод	0.1	-
1765	-	-	445182.81	2236152.74	Картометрический метод	0.1	-
1766	-	-	445182.43	2236152.92	Картометрический метод	0.1	-
1767	-	-	445182.06	2236153.11	Картометрический метод	0.1	-
1768	-	-	445181.70	2236153.29	Картометрический метод	0.1	-
1769	-	-	445181.31	2236153.45	Картометрический метод	0.1	-

2. Сведения о характерных точках границ объекта							
Обозначение характерных точек границ	Существующие координаты, м		Измененные (уточненные) координаты, м		Метод определения координат характерной точки	Средняя квадратическая погрешность положения характерной точки (Mt), м	Описание обозначения точки на местности (при наличии)
	X	Y	X	Y			
1	2	3	4	5	6	7	8
1770	-	-	445180.93	2236153.61	Картометрический метод	0.1	-
1771	-	-	445180.54	2236153.76	Картометрический метод	0.1	-
1772	-	-	445180.15	2236153.91	Картометрический метод	0.1	-
1773	-	-	445179.76	2236154.06	Картометрический метод	0.1	-
1774	-	-	445179.37	2236154.18	Картометрический метод	0.1	-
1775	-	-	445178.98	2236154.31	Картометрический метод	0.1	-
1776	-	-	445178.71	2236154.39	Картометрический метод	0.1	-
1777	-	-	445178.44	2236154.49	Картометрический метод	0.1	-
1778	-	-	445178.17	2236154.58	Картометрический метод	0.1	-
1779	-	-	445177.91	2236154.66	Картометрический метод	0.1	-
1780	-	-	445177.65	2236154.76	Картометрический метод	0.1	-
1781	-	-	445177.38	2236154.87	Картометрический метод	0.1	-
1782	-	-	445177.14	2236154.98	Картометрический метод	0.1	-
1783	-	-	445176.87	2236155.09	Картометрический метод	0.1	-
1784	-	-	445176.61	2236155.20	Картометрический метод	0.1	-
1785	-	-	445176.36	2236155.30	Картометрический метод	0.1	-
1786	-	-	445176.11	2236155.43	Картометрический метод	0.1	-
1787	-	-	445175.85	2236155.55	Картометрический метод	0.1	-
1788	-	-	445175.61	2236155.68	Картометрический метод	0.1	-
1789	-	-	445175.36	2236155.81	Картометрический метод	0.1	-
1790	-	-	445175.12	2236155.94	Картометрический метод	0.1	-
1791	-	-	445174.87	2236156.08	Картометрический метод	0.1	-
1792	-	-	445174.62	2236156.21	Картометрический метод	0.1	-
1793	-	-	445174.39	2236156.35	Картометрический метод	0.1	-
1794	-	-	445174.14	2236156.50	Картометрический метод	0.1	-
1795	-	-	445173.91	2236156.65	Картометрический метод	0.1	-

2. Сведения о характерных точках границ объекта							
Обозначение характерных точек границ	Существующие координаты, м		Измененные (уточненные) координаты, м		Метод определения координат характерной точки	Средняя квадратическая погрешность положения характерной точки (Mt), м	Описание обозначения точки на местности (при наличии)
	X	Y	X	Y			
1	2	3	4	5	6	7	8
1796	-	-	445173.67	2236156.81	Картометрический метод	0.1	-
1797	-	-	445173.44	2236156.95	Картометрический метод	0.1	-
1798	-	-	445173.20	2236157.12	Картометрический метод	0.1	-
1799	-	-	445172.99	2236157.28	Картометрический метод	0.1	-
1800	-	-	445172.75	2236157.45	Картометрический метод	0.1	-
1801	-	-	445172.53	2236157.61	Картометрический метод	0.1	-
1802	-	-	445172.30	2236157.78	Картометрический метод	0.1	-
1803	-	-	445172.09	2236157.96	Картометрический метод	0.1	-
1804	-	-	445171.87	2236158.13	Картометрический метод	0.1	-
1805	-	-	445168.69	2236161.03	Картометрический метод	0.1	-
1806	-	-	445159.86	2236181.76	Картометрический метод	0.1	-
1807	-	-	445139.34	2236204.47	Картометрический метод	0.1	-
1808	-	-	445123.88	2236273.16	Картометрический метод	0.1	-
1809	-	-	445114.39	2236276.97	Картометрический метод	0.1	-
1810	-	-	445113.26	2236278.37	Картометрический метод	0.1	-
1811	-	-	445103.98	2236281.18	Картометрический метод	0.1	-
1812	-	-	445061.95	2236333.24	Картометрический метод	0.1	-
1813	-	-	445036.00	2236321.60	Картометрический метод	0.1	-
1814	-	-	445063.63	2236296.48	Картометрический метод	0.1	-
1815	-	-	445061.92	2236293.25	Картометрический метод	0.1	-
1816	-	-	445061.07	2236289.42	Картометрический метод	0.1	-
1817	-	-	445059.15	2236285.88	Картометрический метод	0.1	-
1818	-	-	445054.37	2236277.94	Картометрический метод	0.1	-
1819	-	-	445052.06	2236276.60	Картометрический метод	0.1	-
1820	-	-	445050.14	2236275.49	Картометрический метод	0.1	-
1821	-	-	445044.36	2236272.80	Картометрический метод	0.1	-

2. Сведения о характерных точках границ объекта							
Обозначение характерных точек границ	Существующие координаты, м		Измененные (уточненные) координаты, м		Метод определения координат характерной точки	Средняя квадратическая погрешность положения характерной точки (Mt), м	Описание обозначения точки на местности (при наличии)
	X	Y	X	Y			
1	2	3	4	5	6	7	8
1822	-	-	445046.59	2236263.66	Картометрический метод	0.1	-
1823	-	-	445057.47	2236254.92	Картометрический метод	0.1	-
1824	-	-	445073.28	2236230.34	Картометрический метод	0.1	-
1825	-	-	445115.60	2236213.23	Картометрический метод	0.1	-
1826	-	-	445155.64	2236150.37	Картометрический метод	0.1	-
1827	-	-	445184.57	2236101.00	Картометрический метод	0.1	-
1828	-	-	445186.66	2236097.70	Картометрический метод	0.1	-
1829	-	-	445205.90	2236095.02	Картометрический метод	0.1	-
1830	-	-	445212.69	2236084.79	Картометрический метод	0.1	-
1831	-	-	445218.86	2236063.50	Картометрический метод	0.1	-
1832	-	-	445221.50	2236051.87	Картометрический метод	0.1	-
1833	-	-	445223.95	2236048.28	Картометрический метод	0.1	-
1834	-	-	445225.14	2236047.55	Картометрический метод	0.1	-
1835	-	-	445231.04	2236040.80	Картометрический метод	0.1	-
1836	-	-	445259.86	2236038.99	Картометрический метод	0.1	-
1837	-	-	445259.66	2236001.38	Картометрический метод	0.1	-
1838	-	-	445252.39	2235984.29	Картометрический метод	0.1	-
1839	-	-	445247.17	2235949.62	Картометрический метод	0.1	-
1840	-	-	445248.37	2235945.51	Картометрический метод	0.1	-
1841	-	-	445248.03	2235942.60	Картометрический метод	0.1	-
1842	-	-	445246.71	2235939.98	Картометрический метод	0.1	-
1843	-	-	445241.10	2235933.46	Картометрический метод	0.1	-
1844	-	-	445235.41	2235925.34	Картометрический метод	0.1	-
1845	-	-	445231.82	2235903.28	Картометрический метод	0.1	-
1846	-	-	445232.93	2235884.67	Картометрический метод	0.1	-
1847	-	-	445235.85	2235858.72	Картометрический метод	0.1	-

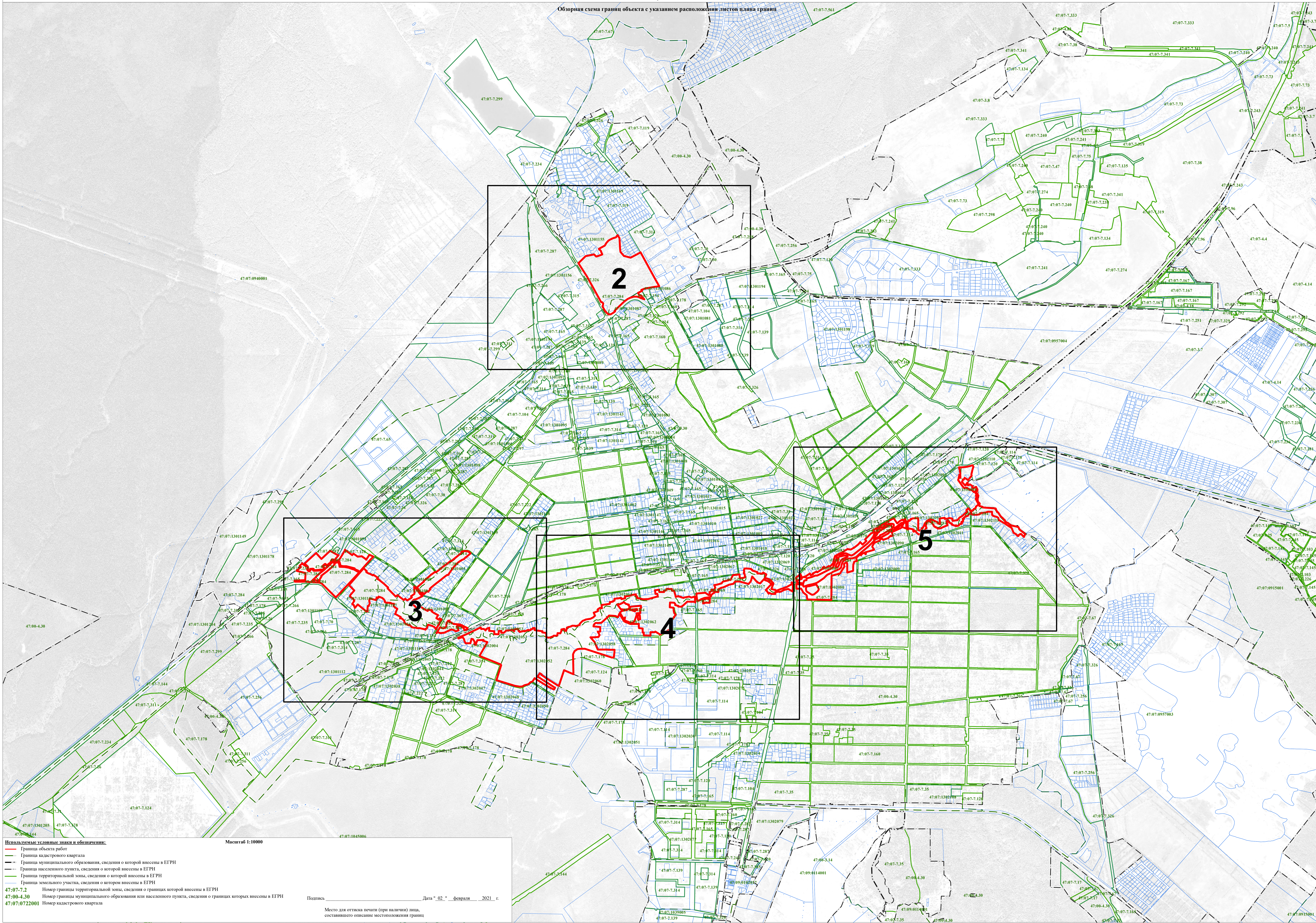
2. Сведения о характерных точках границ объекта							
Обозначение характерных точек границ	Существующие координаты, м		Измененные (уточненные) координаты, м		Метод определения координат характерной точки	Средняя квадратическая погрешность положения характерной точки (Mt), м	Описание обозначения точки на местности (при наличии)
	X	Y	X	Y			
1	2	3	4	5	6	7	8
1848	-	-	445237.68	2235856.51	Картометрический метод	0.1	-
1849	-	-	445269.48	2235855.77	Картометрический метод	0.1	-
1850	-	-	445273.66	2235872.00	Картометрический метод	0.1	-
1851	-	-	445285.32	2235880.49	Картометрический метод	0.1	-
1852	-	-	445291.48	2235895.78	Картометрический метод	0.1	-
1853	-	-	445305.72	2235895.97	Картометрический метод	0.1	-
1854	-	-	445324.01	2235921.23	Картометрический метод	0.1	-
1855	-	-	445373.46	2235895.44	Картометрический метод	0.1	-
1856	-	-	445391.05	2235901.57	Картометрический метод	0.1	-
1857	-	-	445401.43	2235896.81	Картометрический метод	0.1	-
1858	-	-	445413.39	2235902.20	Картометрический метод	0.1	-
1859	-	-	445426.47	2235891.44	Картометрический метод	0.1	-
1860	-	-	445432.08	2235894.05	Картометрический метод	0.1	-
1861	-	-	445438.67	2235881.65	Картометрический метод	0.1	-
1862	-	-	445434.08	2235878.10	Картометрический метод	0.1	-
1863	-	-	445451.09	2235860.48	Картометрический метод	0.1	-
1864	-	-	445453.01	2235849.89	Картометрический метод	0.1	-
1865	-	-	445466.13	2235823.88	Картометрический метод	0.1	-
1866	-	-	445470.37	2235818.62	Картометрический метод	0.1	-
1867	-	-	445470.83	2235804.04	Картометрический метод	0.1	-
1868	-	-	445467.90	2235796.52	Картометрический метод	0.1	-
1869	-	-	445466.69	2235795.49	Картометрический метод	0.1	-
1870	-	-	445483.08	2235779.20	Картометрический метод	0.1	-
1871	-	-	445494.52	2235770.65	Картометрический метод	0.1	-
1872	-	-	445540.13	2235738.92	Картометрический метод	0.1	-
1873	-	-	445555.76	2235744.04	Картометрический метод	0.1	-

2. Сведения о характерных точках границ объекта							
Обозначение характерных точек границ	Существующие координаты, м		Измененные (уточненные) координаты, м		Метод определения координат характерной точки	Средняя квадратическая погрешность положения характерной точки (Mt), м	Описание обозначения точки на местности (при наличии)
	X	Y	X	Y			
1	2	3	4	5	6	7	8
1874	-	-	445585.50	2235749.89	Картометрический метод	0.1	-
1875	-	-	445579.36	2235753.02	Картометрический метод	0.1	-
1876	-	-	445574.65	2235752.81	Картометрический метод	0.1	-
1877	-	-	445568.00	2235752.01	Картометрический метод	0.1	-
1878	-	-	445559.23	2235755.34	Картометрический метод	0.1	-
1879	-	-	445559.32	2235759.94	Картометрический метод	0.1	-
1880	-	-	445568.40	2235759.65	Картометрический метод	0.1	-
1881	-	-	445588.79	2235757.82	Картометрический метод	0.1	-
1882	-	-	445599.47	2235759.01	Картометрический метод	0.1	-
1883	-	-	445608.04	2235756.87	Картометрический метод	0.1	-
1884	-	-	445614.69	2235755.13	Картометрический метод	0.1	-
1885	-	-	445620.40	2235754.61	Картометрический метод	0.1	-
1886	-	-	445628.07	2235754.09	Картометрический метод	0.1	-
1887	-	-	445640.15	2235749.28	Картометрический метод	0.1	-
1888	-	-	445646.27	2235748.45	Картометрический метод	0.1	-
1889	-	-	445652.33	2235747.84	Картометрический метод	0.1	-
1890	-	-	445651.38	2235768.33	Картометрический метод	0.1	-
1891	-	-	445657.55	2235816.19	Картометрический метод	0.1	-
1892	-	-	445664.93	2235851.81	Картометрический метод	0.1	-
1893	-	-	445671.64	2235866.82	Картометрический метод	0.1	-
1420	-	-	445659.67	2235873.92	Картометрический метод	0.1	-
1894	-	-	447525.00	2232780.00	Картометрический метод	0.1	-
1895	-	-	447510.00	2232837.99	Картометрический метод	0.1	-
1896	-	-	447513.66	2232844.93	Картометрический метод	0.1	-
1897	-	-	447534.21	2232883.85	Картометрический метод	0.1	-
1898	-	-	447553.88	2232921.11	Картометрический метод	0.1	-

2. Сведения о характерных точках границ объекта							
Обозначение характерных точек границ	Существующие координаты, м		Измененные (уточненные) координаты, м		Метод определения координат характерной точки	Средняя квадратическая погрешность положения характерной точки (Mt), м	Описание обозначения точки на местности (при наличии)
	X	Y	X	Y			
1	2	3	4	5	6	7	8
1899	-	-	447557.00	2232927.02	Картометрический метод	0.1	-
1900	-	-	447317.94	2233057.40	Картометрический метод	0.1	-
1901	-	-	447254.98	2233091.74	Картометрический метод	0.1	-
1902	-	-	447250.47	2233048.60	Картометрический метод	0.1	-
1903	-	-	447242.57	2233001.44	Картометрический метод	0.1	-
1904	-	-	447238.55	2232977.41	Картометрический метод	0.1	-
1905	-	-	447232.99	2232958.76	Картометрический метод	0.1	-
1906	-	-	447224.46	2232932.61	Картометрический метод	0.1	-
1907	-	-	447214.41	2232939.55	Картометрический метод	0.1	-
1908	-	-	447197.61	2232904.44	Картометрический метод	0.1	-
1909	-	-	447177.78	2232914.58	Картометрический метод	0.1	-
1910	-	-	447176.18	2232927.37	Картометрический метод	0.1	-
1911	-	-	447170.19	2232937.16	Картометрический метод	0.1	-
1912	-	-	447162.48	2232939.74	Картометрический метод	0.1	-
1913	-	-	447141.41	2232960.53	Картометрический метод	0.1	-
1914	-	-	447152.85	2232926.97	Картометрический метод	0.1	-
1915	-	-	447159.26	2232914.45	Картометрический метод	0.1	-
1916	-	-	447164.21	2232894.07	Картометрический метод	0.1	-
1917	-	-	447165.03	2232878.99	Картометрический метод	0.1	-
1918	-	-	447164.08	2232866.90	Картометрический метод	0.1	-
1919	-	-	447161.56	2232855.57	Картометрический метод	0.1	-
1920	-	-	447158.20	2232843.68	Картометрический метод	0.1	-
1921	-	-	447152.75	2232829.42	Картометрический метод	0.1	-
1922	-	-	447144.45	2232813.50	Картометрический метод	0.1	-
1923	-	-	447136.43	2232801.47	Картометрический метод	0.1	-
1924	-	-	447118.42	2232779.61	Картометрический метод	0.1	-

2. Сведения о характерных точках границ объекта							
Обозначение характерных точек границ	Существующие координаты, м		Измененные (уточненные) координаты, м		Метод определения координат характерной точки	Средняя квадратическая погрешность положения характерной точки (Mt), м	Описание обозначения точки на местности (при наличии)
	X	Y	X	Y			
1	2	3	4	5	6	7	8
1925	-	-	447048.86	2232707.26	Картометрический метод	0.1	-
1926	-	-	447037.75	2232696.95	Картометрический метод	0.1	-
1927	-	-	447034.04	2232700.68	Картометрический метод	0.1	-
1928	-	-	447021.66	2232685.78	Картометрический метод	0.1	-
1929	-	-	447018.35	2232681.27	Картометрический метод	0.1	-
1930	-	-	447012.13	2232669.72	Картометрический метод	0.1	-
1931	-	-	447007.06	2232658.12	Картометрический метод	0.1	-
1932	-	-	447006.05	2232645.83	Картометрический метод	0.1	-
1933	-	-	447017.65	2232629.82	Картометрический метод	0.1	-
1934	-	-	447033.05	2232619.11	Картометрический метод	0.1	-
1935	-	-	447030.94	2232616.04	Картометрический метод	0.1	-
1936	-	-	447072.00	2232592.79	Картометрический метод	0.1	-
1937	-	-	447077.18	2232589.20	Картометрический метод	0.1	-
1938	-	-	447085.85	2232592.76	Картометрический метод	0.1	-
1939	-	-	447102.89	2232595.62	Картометрический метод	0.1	-
1940	-	-	447114.55	2232586.31	Картометрический метод	0.1	-
1941	-	-	447115.24	2232578.18	Картометрический метод	0.1	-
1942	-	-	447341.56	2232452.52	Картометрический метод	0.1	-
1943	-	-	447460.37	2232376.08	Картометрический метод	0.1	-
1944	-	-	447523.96	2232440.98	Картометрический метод	0.1	-
1945	-	-	447538.24	2232515.04	Картометрический метод	0.1	-
1946	-	-	447519.73	2232533.03	Картометрический метод	0.1	-
1947	-	-	447525.20	2232552.13	Картометрический метод	0.1	-
1948	-	-	447535.20	2232580.46	Картометрический метод	0.1	-
1949	-	-	447536.43	2232582.28	Картометрический метод	0.1	-
1950	-	-	447538.69	2232588.35	Картометрический метод	0.1	-

Обзорная схема границ объекта с указанием расположения листов плана границ



Используемые условные знаки и обозначения:

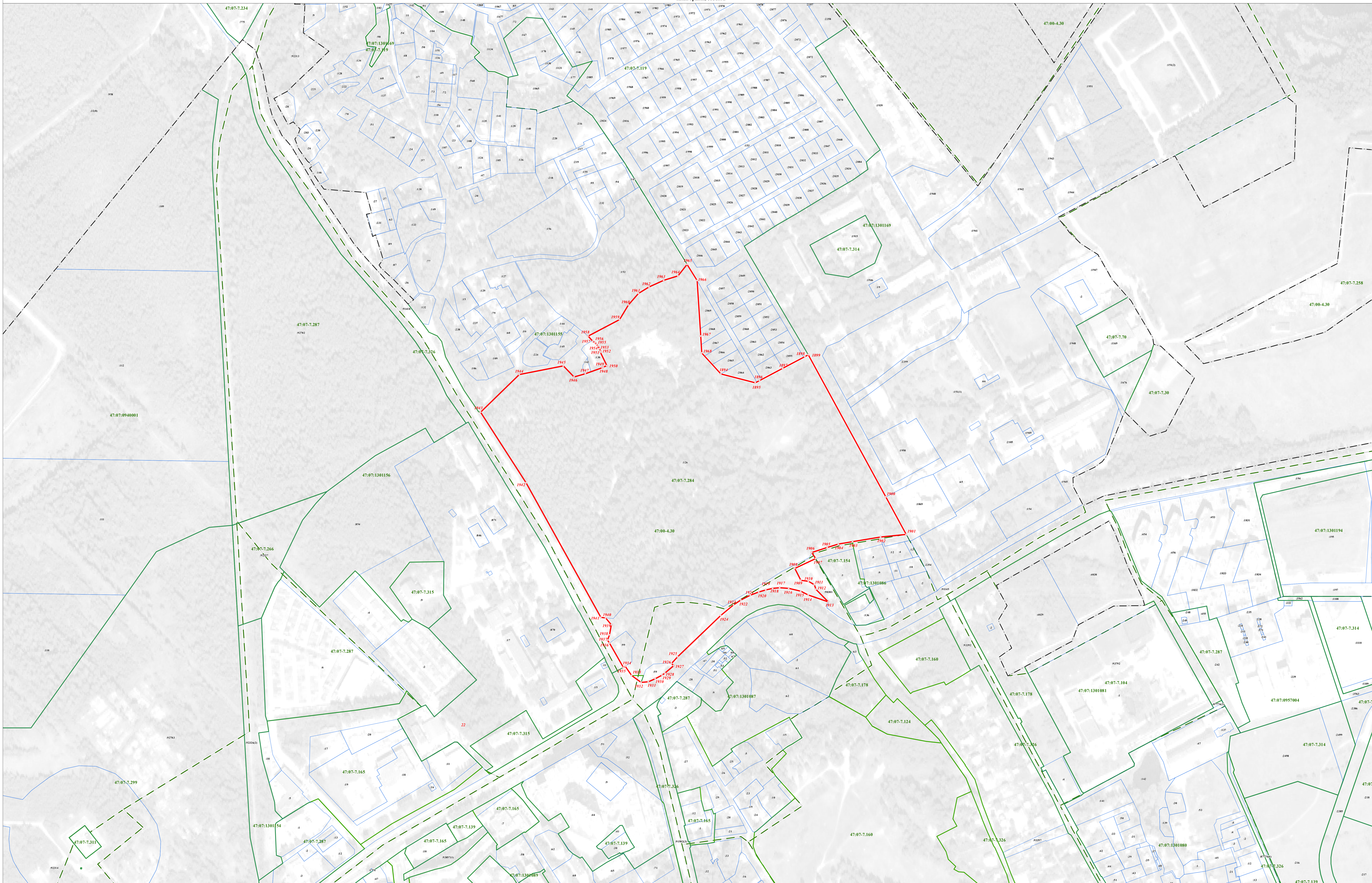
- Граница объекта работ
- Граница кадастрового квартала
- Граница муниципального образования, сведения о которой внесены в ЕГРН
- Граница населенного пункта, сведения о которой внесены в ЕГРН
- Граница территориальной зоны, сведения о которой внесены в ЕГРН
- Граница земельного участка, сведения о котором внесены в ЕГРН

47:07-7.2 Номер границы территориальной зоны, сведения о границах которой внесены в ЕГРН
47:00-4.30 Номер границы муниципального образования или населенного пункта, сведения о границах которых внесены в ЕГРН
47:07:0722001 Номер кадастрового квартала

Масштаб 1:10000

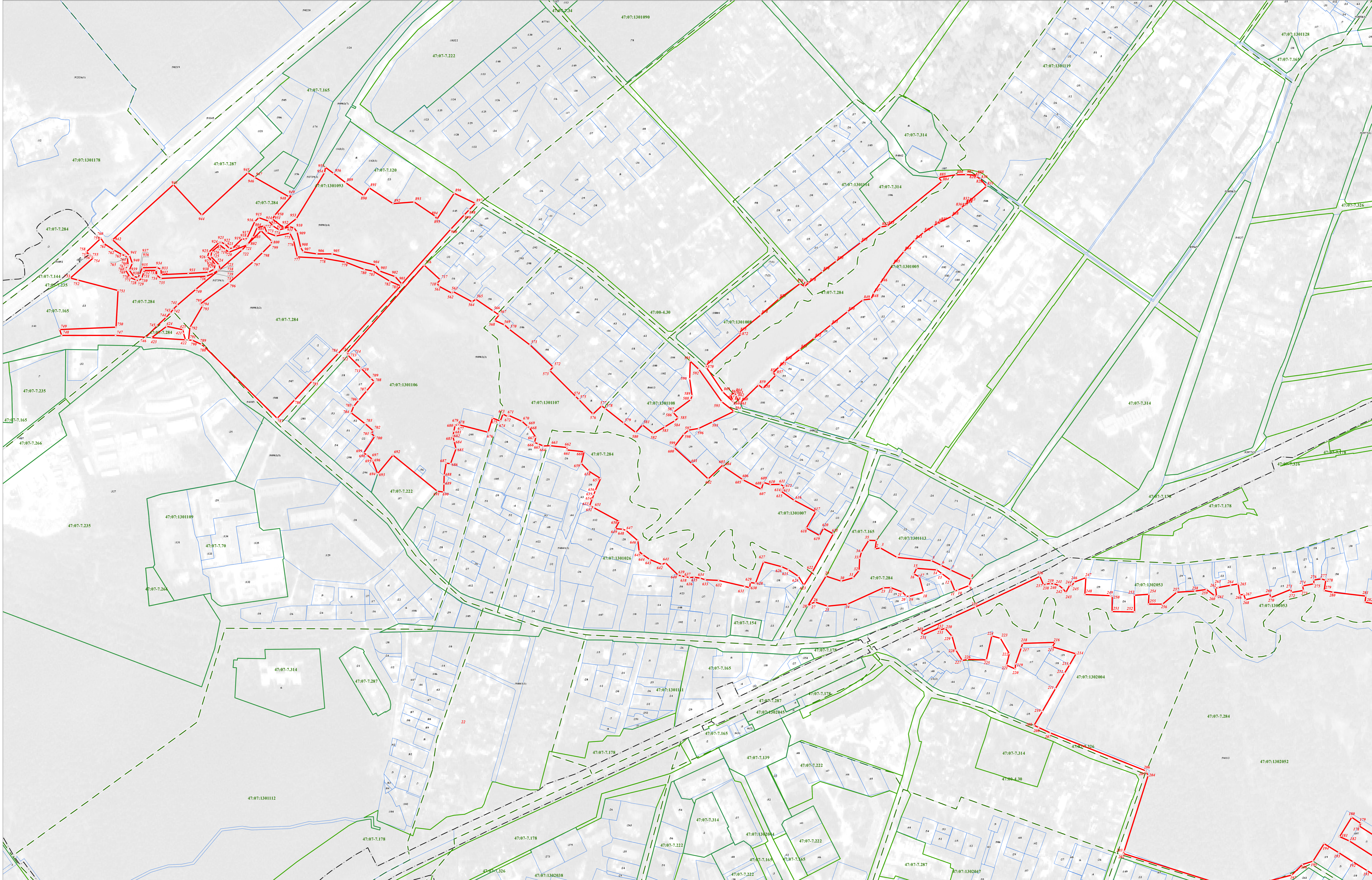
Подпись _____ Дата " 02 " февраля 2021 г.

Место для оттиска печати (при наличии) лица, составившего описание местоположения границ



- Используемые условные знаки и обозначения:**
- Граница объекта работ
 - Граница кадастрового квартала
 - Граница муниципального образования, сведения о которой внесены в ЕГРН
 - Граница населенного пункта, сведения о которой внесены в ЕГРН
 - Граница территориальной зоны, сведения о которой внесены в ЕГРН
 - Граница земельного участка, сведения о котором внесены в ЕГРН
 - Характерная точка границы объекта работ
 - Номер земельного участка, сведения о границах которого внесены в ЕГРН, в кадастровом квартале
 - 47:07-7.2 Номер границы территориальной зоны, сведения о границах которой внесены в ЕГРН
 - 47:00-4.30 Номер границы муниципального образования или населенного пункта, сведения о границах которых внесены в ЕГРН
 - 47:07:022001 Номер кадастрового квартала

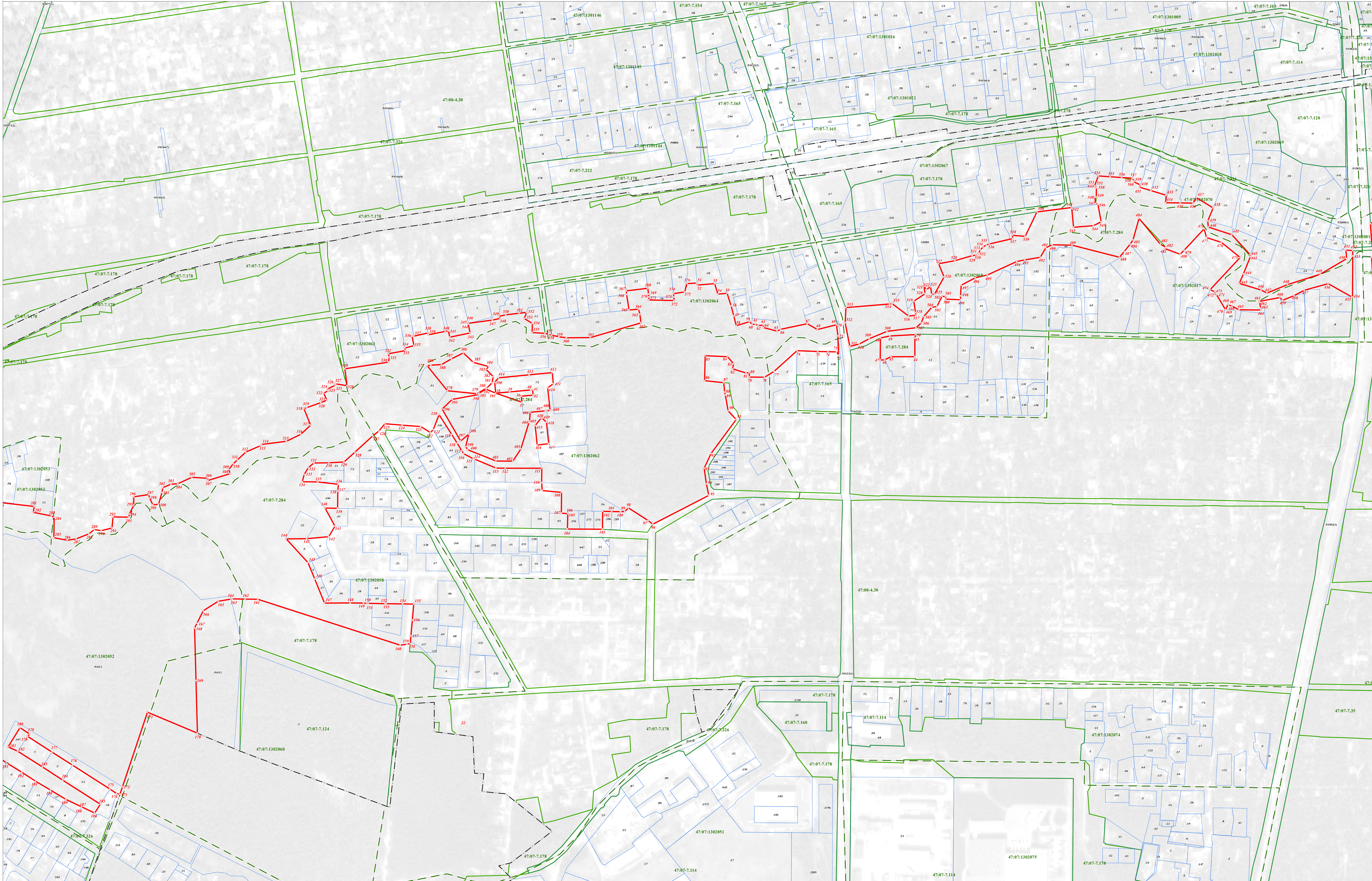
Масштаб 1:2000



Используемые условные знаки и обозначения:
— Граница объекта работ
— Граница кадастрового квартала
— Граница муниципального образования, сведения о которой внесены в ЕГРН
— Граница населенного пункта, сведения о которой внесены в ЕГРН
— Граница территориальной зоны, сведения о которой внесены в ЕГРН
— Граница земельного участка, сведения о котором внесены в ЕГРН
• 22 Характерная точка границы объекта работ
• 483 Номер земельного участка, сведения о границах которого внесены в ЕГРН, в кадастровом квартале
47:07-7.2 Номер границы территориальной зоны, сведения о границах которой внесены в ЕГРН
47:00-4.30 Номер границы муниципального образования или населенного пункта, сведения о границах которых внесены в ЕГРН
47:07-0722001 Номер кадастрового квартала

Масштаб 1:2000

Подпись _____ Дата " 02 " февраля 2021 г.
Место для оттиска печати (при наличии) лица, составившего описание местоположения границ



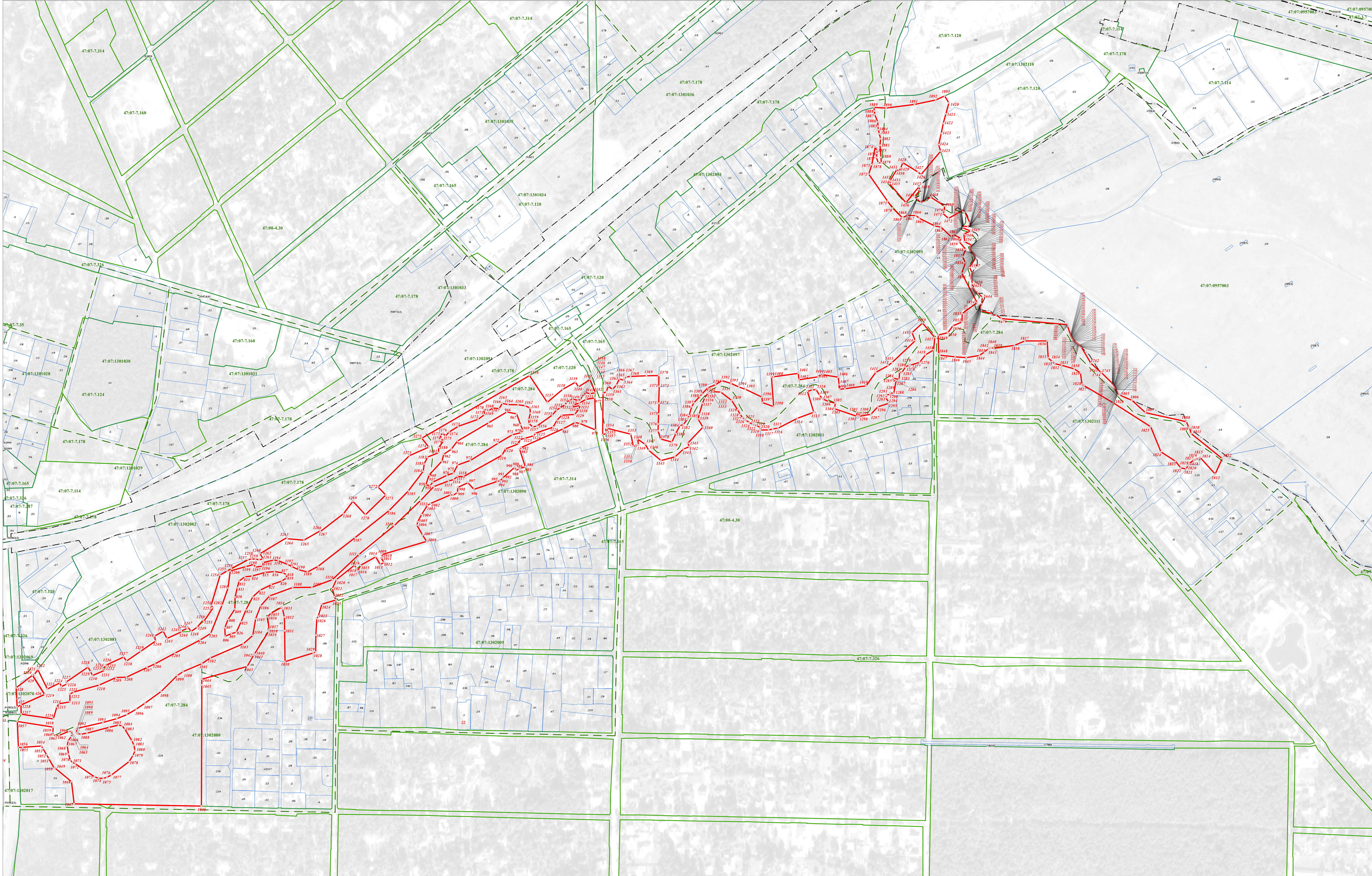
Используемые основные линии и обозначения:

- Граница объекта работ
- Граница кадастрового квартала
- Граница муниципального образования, сведения о которой внесены в ЕГРН
- Граница населенного пункта, сведения о которой внесены в ЕГРН
- Граница территориальной зоны, сведения о которой внесены в ЕГРН
- Граница земельного участка, сведения о котором внесены в ЕГРН
- Характерная точка границы объекта работ
- №43 Номер земельного участка, сведения о границах которого внесены в ЕГРН, в кадастровом квартале
- 47:07-7.2 Номер границы территориальной зоны, сведения о границах которой внесены в ЕГРН
- 47:00-4.30 Номер границы муниципального образования или населенного пункта, сведения о границах которых внесены в ЕГРН
- 47:07-0722001 Номер кадастрового квартала

Масштаб 1:20000

Подпись _____ Дата " 02 " февраля 2021 г.

Место для отписки печати (при наличии) лица, составившего описание местоположения границ



Используемые условные знаки и обозначения:

- Граница объекта работ
- Граница кадастрового квартала
- Граница муниципального образования, сведения о которой внесены в ЕГРН
- Граница населенного пункта, сведения о которой внесены в ЕГРН
- Граница территориальной зоны, сведения о которой внесены в ЕГРН
- Граница земельного участка, сведения о котором внесены в ЕГРН
- Характерная точка границы объекта работ
- №42 Номер земельного участка, сведения о границах которого внесены в ЕГРН, в кадастровом квартале
- 47:07-7.2 Номер границы территориальной зоны, сведения о границах которой внесены в ЕГРН
- 47:00-4.30 Номер границы муниципального образования или населенного пункта, сведения о границах которых внесены в ЕГРН
- 47:07-0722001 Номер кадастрового квартала

Масштаб 1:2000

Подпись _____ Дата " 02 " февраля 2021 г.

Место для оттиска печати (при наличии) лица, составившего описание местоположения границ

**Текстовое описание местоположения границ
населенных пунктов, территориальных зон, особо охраняемых природных
территорий, зон с особыми условиями использования территорий**

Прохождение границы		Описание прохождения границы
от точки	до точки	
1	2	3
1	2	-
2	3	-
3	4	-
4	5	-
5	6	-
6	7	-
7	8	-
8	9	-
9	10	-
10	11	-
11	12	-
12	13	-
13	14	-
14	15	-
15	16	-
16	17	-
17	18	-
18	19	-
19	20	-
20	21	-
21	22	-
22	23	-
23	24	-
24	25	-
25	26	-
26	27	-
27	28	-
28	29	-
29	30	-
30	31	-
31	32	-
32	33	-
33	34	-
34	35	-
35	1	-
36	37	-

**Текстовое описание местоположения границ
населенных пунктов, территориальных зон, особо охраняемых природных
территорий, зон с особыми условиями использования территорий**

Прохождение границы		Описание прохождения границы
от точки	до точки	
1	2	3
37	38	-
38	39	-
39	40	-
40	41	-
41	42	-
42	43	-
43	36	-
44	45	-
45	46	-
46	47	-
47	48	-
48	49	-
49	50	-
50	51	-
51	52	-
52	53	-
53	54	-
54	55	-
55	56	-
56	57	-
57	58	-
58	59	-
59	60	-
60	61	-
61	62	-
62	63	-
63	64	-
64	65	-
65	66	-
66	67	-
67	68	-
68	69	-
69	70	-
70	71	-
71	72	-
72	73	-

**Текстовое описание местоположения границ
населенных пунктов, территориальных зон, особо охраняемых природных
территорий, зон с особыми условиями использования территорий**

Прохождение границы		Описание прохождения границы
от точки	до точки	
1	2	3
73	74	-
74	75	-
75	76	-
76	77	-
77	78	-
78	79	-
79	80	-
80	81	-
81	82	-
82	83	-
83	84	-
84	85	-
85	86	-
86	87	-
87	88	-
88	89	-
89	90	-
90	91	-
91	92	-
92	93	-
93	94	-
94	95	-
95	96	-
96	97	-
97	98	-
98	99	-
99	100	-
100	101	-
101	102	-
102	103	-
103	104	-
104	105	-
105	106	-
106	107	-
107	108	-
108	109	-

**Текстовое описание местоположения границ
населенных пунктов, территориальных зон, особо охраняемых природных
территорий, зон с особыми условиями использования территорий**

Прохождение границы		Описание прохождения границы
от точки	до точки	
1	2	3
109	110	-
110	111	-
111	112	-
112	113	-
113	114	-
114	115	-
115	116	-
116	117	-
117	118	-
118	119	-
119	120	-
120	121	-
121	122	-
122	123	-
123	124	-
124	125	-
125	126	-
126	127	-
127	128	-
128	129	-
129	130	-
130	131	-
131	132	-
132	133	-
133	134	-
134	135	-
135	136	-
136	137	-
137	138	-
138	139	-
139	140	-
140	141	-
141	142	-
142	143	-
143	144	-
144	145	-

**Текстовое описание местоположения границ
населенных пунктов, территориальных зон, особо охраняемых природных
территорий, зон с особыми условиями использования территорий**

Прохождение границы		Описание прохождения границы
от точки	до точки	
1	2	3
145	146	-
146	147	-
147	148	-
148	149	-
149	150	-
150	151	-
151	152	-
152	153	-
153	154	-
154	155	-
155	156	-
156	157	-
157	158	-
158	159	-
159	160	-
160	161	-
161	162	-
162	163	-
163	164	-
164	165	-
165	166	-
166	167	-
167	168	-
168	169	-
169	170	-
170	171	-
171	172	-
172	173	-
173	174	-
174	175	-
175	176	-
176	177	-
177	178	-
178	179	-
179	180	-
180	181	-

**Текстовое описание местоположения границ
населенных пунктов, территориальных зон, особо охраняемых природных
территорий, зон с особыми условиями использования территорий**

Прохождение границы		Описание прохождения границы
от точки	до точки	
1	2	3
181	182	-
182	183	-
183	184	-
184	185	-
185	186	-
186	187	-
187	188	-
188	189	-
189	190	-
190	191	-
191	192	-
192	193	-
193	194	-
194	195	-
195	196	-
196	197	-
197	198	-
198	199	-
199	200	-
200	201	-
201	202	-
202	203	-
203	204	-
204	205	-
205	206	-
206	207	-
207	208	-
208	209	-
209	210	-
210	211	-
211	212	-
212	213	-
213	214	-
214	215	-
215	216	-
216	217	-

**Текстовое описание местоположения границ
населенных пунктов, территориальных зон, особо охраняемых природных
территорий, зон с особыми условиями использования территорий**

Прохождение границы		Описание прохождения границы
от точки	до точки	
1	2	3
217	218	-
218	219	-
219	220	-
220	221	-
221	222	-
222	223	-
223	224	-
224	225	-
225	226	-
226	227	-
227	228	-
228	229	-
229	230	-
230	231	-
231	232	-
232	233	-
233	234	-
234	235	-
235	236	-
236	237	-
237	238	-
238	239	-
239	240	-
240	241	-
241	242	-
242	243	-
243	244	-
244	245	-
245	246	-
246	247	-
247	248	-
248	249	-
249	250	-
250	251	-
251	252	-
252	253	-

**Текстовое описание местоположения границ
населенных пунктов, территориальных зон, особо охраняемых природных
территорий, зон с особыми условиями использования территорий**

Прохождение границы		Описание прохождения границы
от точки	до точки	
1	2	3
253	254	-
254	255	-
255	256	-
256	257	-
257	258	-
258	259	-
259	260	-
260	261	-
261	262	-
262	263	-
263	264	-
264	265	-
265	266	-
266	267	-
267	268	-
268	269	-
269	270	-
270	271	-
271	272	-
272	273	-
273	274	-
274	275	-
275	276	-
276	277	-
277	278	-
278	279	-
279	280	-
280	281	-
281	282	-
282	283	-
283	284	-
284	285	-
285	286	-
286	287	-
287	288	-
288	289	-

**Текстовое описание местоположения границ
населенных пунктов, территориальных зон, особо охраняемых природных
территорий, зон с особыми условиями использования территорий**

Прохождение границы		Описание прохождения границы
от точки	до точки	
1	2	3
289	290	-
290	291	-
291	292	-
292	293	-
293	294	-
294	295	-
295	296	-
296	297	-
297	298	-
298	299	-
299	300	-
300	301	-
301	302	-
302	303	-
303	304	-
304	305	-
305	306	-
306	307	-
307	308	-
308	309	-
309	310	-
310	311	-
311	312	-
312	313	-
313	314	-
314	315	-
315	316	-
316	317	-
317	318	-
318	319	-
319	320	-
320	321	-
321	322	-
322	323	-
323	324	-
324	325	-

**Текстовое описание местоположения границ
населенных пунктов, территориальных зон, особо охраняемых природных
территорий, зон с особыми условиями использования территорий**

Прохождение границы		Описание прохождения границы
от точки	до точки	
1	2	3
325	326	-
326	327	-
327	328	-
328	329	-
329	330	-
330	331	-
331	332	-
332	333	-
333	334	-
334	335	-
335	336	-
336	337	-
337	338	-
338	339	-
339	340	-
340	341	-
341	342	-
342	343	-
343	344	-
344	345	-
345	346	-
346	347	-
347	348	-
348	349	-
349	350	-
350	351	-
351	352	-
352	353	-
353	354	-
354	355	-
355	356	-
356	357	-
357	358	-
358	359	-
359	360	-
360	361	-

**Текстовое описание местоположения границ
населенных пунктов, территориальных зон, особо охраняемых природных
территорий, зон с особыми условиями использования территорий**

Прохождение границы		Описание прохождения границы
от точки	до точки	
1	2	3
361	362	-
362	363	-
363	364	-
364	365	-
365	366	-
366	367	-
367	368	-
368	369	-
369	44	-
370	371	-
371	372	-
372	373	-
373	374	-
374	375	-
375	376	-
376	377	-
377	378	-
378	379	-
379	380	-
380	381	-
381	382	-
382	370	-
383	384	-
384	385	-
385	386	-
386	387	-
387	388	-
388	389	-
389	390	-
390	391	-
391	392	-
392	393	-
393	394	-
394	395	-
395	396	-
396	397	-

**Текстовое описание местоположения границ
населенных пунктов, территориальных зон, особо охраняемых природных
территорий, зон с особыми условиями использования территорий**

Прохождение границы		Описание прохождения границы
от точки	до точки	
1	2	3
397	398	-
398	399	-
399	400	-
400	401	-
401	402	-
402	403	-
403	404	-
404	405	-
405	406	-
406	407	-
407	383	-
408	409	-
409	410	-
410	411	-
411	412	-
412	413	-
413	408	-
414	415	-
415	416	-
416	417	-
417	418	-
418	419	-
419	420	-
420	414	-
421	422	-
422	423	-
423	424	-
424	425	-
425	421	-
426	427	-
427	428	-
428	429	-
429	426	-
430	431	-
431	432	-
432	433	-

**Текстовое описание местоположения границ
населенных пунктов, территориальных зон, особо охраняемых природных
территорий, зон с особыми условиями использования территорий**

Прохождение границы		Описание прохождения границы
от точки	до точки	
1	2	3
433	434	-
434	435	-
435	436	-
436	437	-
437	438	-
438	439	-
439	440	-
440	441	-
441	442	-
442	443	-
443	444	-
444	445	-
445	446	-
446	447	-
447	448	-
448	449	-
449	450	-
450	451	-
451	452	-
452	453	-
453	454	-
454	455	-
455	456	-
456	457	-
457	458	-
458	459	-
459	460	-
460	461	-
461	462	-
462	463	-
463	464	-
464	465	-
465	466	-
466	467	-
467	468	-
468	469	-

**Текстовое описание местоположения границ
населенных пунктов, территориальных зон, особо охраняемых природных
территорий, зон с особыми условиями использования территорий**

Прохождение границы		Описание прохождения границы
от точки	до точки	
1	2	3
469	470	-
470	471	-
471	472	-
472	473	-
473	474	-
474	475	-
475	476	-
476	477	-
477	478	-
478	479	-
479	480	-
480	481	-
481	482	-
482	483	-
483	484	-
484	485	-
485	486	-
486	487	-
487	488	-
488	489	-
489	490	-
490	491	-
491	492	-
492	493	-
493	494	-
494	495	-
495	496	-
496	497	-
497	498	-
498	499	-
499	500	-
500	501	-
501	502	-
502	503	-
503	504	-
504	505	-

**Текстовое описание местоположения границ
населенных пунктов, территориальных зон, особо охраняемых природных
территорий, зон с особыми условиями использования территорий**

Прохождение границы		Описание прохождения границы
от точки	до точки	
1	2	3
505	506	-
506	507	-
507	508	-
508	509	-
509	510	-
510	511	-
511	512	-
512	513	-
513	514	-
514	515	-
515	516	-
516	517	-
517	518	-
518	519	-
519	520	-
520	521	-
521	522	-
522	523	-
523	524	-
524	525	-
525	526	-
526	527	-
527	528	-
528	529	-
529	530	-
530	531	-
531	532	-
532	533	-
533	534	-
534	535	-
535	536	-
536	537	-
537	538	-
538	539	-
539	540	-
540	541	-

**Текстовое описание местоположения границ
населенных пунктов, территориальных зон, особо охраняемых природных
территорий, зон с особыми условиями использования территорий**

Прохождение границы		Описание прохождения границы
от точки	до точки	
1	2	3
541	542	-
542	543	-
543	544	-
544	545	-
545	546	-
546	547	-
547	548	-
548	549	-
549	550	-
550	551	-
551	552	-
552	553	-
553	554	-
554	555	-
555	556	-
556	557	-
557	558	-
558	559	-
559	560	-
560	430	-
561	562	-
562	563	-
563	564	-
564	565	-
565	566	-
566	567	-
567	568	-
568	569	-
569	570	-
570	571	-
571	572	-
572	573	-
573	574	-
574	575	-
575	576	-
576	577	-

**Текстовое описание местоположения границ
населенных пунктов, территориальных зон, особо охраняемых природных
территорий, зон с особыми условиями использования территорий**

Прохождение границы		Описание прохождения границы
от точки	до точки	
1	2	3
577	578	-
578	579	-
579	580	-
580	581	-
581	582	-
582	583	-
583	584	-
584	585	-
585	586	-
586	587	-
587	588	-
588	589	-
589	590	-
590	591	-
591	592	-
592	593	-
593	594	-
594	595	-
595	596	-
596	597	-
597	598	-
598	599	-
599	600	-
600	601	-
601	602	-
602	603	-
603	604	-
604	605	-
605	606	-
606	607	-
607	608	-
608	609	-
609	610	-
610	611	-
611	612	-
612	613	-

**Текстовое описание местоположения границ
населенных пунктов, территориальных зон, особо охраняемых природных
территорий, зон с особыми условиями использования территорий**

Прохождение границы		Описание прохождения границы
от точки	до точки	
1	2	3
613	614	-
614	615	-
615	616	-
616	617	-
617	618	-
618	619	-
619	620	-
620	621	-
621	622	-
622	623	-
623	624	-
624	625	-
625	626	-
626	627	-
627	628	-
628	629	-
629	630	-
630	631	-
631	632	-
632	633	-
633	634	-
634	635	-
635	636	-
636	637	-
637	638	-
638	639	-
639	640	-
640	641	-
641	642	-
642	643	-
643	644	-
644	645	-
645	646	-
646	647	-
647	648	-
648	649	-

**Текстовое описание местоположения границ
населенных пунктов, территориальных зон, особо охраняемых природных
территорий, зон с особыми условиями использования территорий**

Прохождение границы		Описание прохождения границы
от точки	до точки	
1	2	3
649	650	-
650	651	-
651	652	-
652	653	-
653	654	-
654	655	-
655	656	-
656	657	-
657	658	-
658	659	-
659	660	-
660	661	-
661	662	-
662	663	-
663	664	-
664	665	-
665	666	-
666	667	-
667	668	-
668	669	-
669	670	-
670	671	-
671	672	-
672	673	-
673	674	-
674	675	-
675	676	-
676	677	-
677	678	-
678	679	-
679	680	-
680	681	-
681	682	-
682	683	-
683	684	-
684	685	-

**Текстовое описание местоположения границ
населенных пунктов, территориальных зон, особо охраняемых природных
территорий, зон с особыми условиями использования территорий**

Прохождение границы		Описание прохождения границы
от точки	до точки	
1	2	3
685	686	-
686	687	-
687	688	-
688	689	-
689	690	-
690	691	-
691	692	-
692	693	-
693	694	-
694	695	-
695	696	-
696	697	-
697	698	-
698	699	-
699	700	-
700	701	-
701	702	-
702	703	-
703	704	-
704	705	-
705	706	-
706	707	-
707	708	-
708	709	-
709	710	-
710	711	-
711	712	-
712	713	-
713	714	-
714	715	-
715	716	-
716	717	-
717	718	-
718	561	-
719	720	-
720	721	-

**Текстовое описание местоположения границ
населенных пунктов, территориальных зон, особо охраняемых природных
территорий, зон с особыми условиями использования территорий**

Прохождение границы		Описание прохождения границы
от точки	до точки	
1	2	3
721	722	-
722	723	-
723	724	-
724	725	-
725	726	-
726	727	-
727	719	-
728	729	-
729	730	-
730	731	-
731	732	-
732	733	-
733	734	-
734	735	-
735	736	-
736	737	-
737	738	-
738	739	-
739	740	-
740	741	-
741	742	-
742	743	-
743	744	-
744	745	-
745	746	-
746	747	-
747	748	-
748	749	-
749	750	-
750	751	-
751	752	-
752	753	-
753	754	-
754	755	-
755	756	-
756	757	-

**Текстовое описание местоположения границ
населенных пунктов, территориальных зон, особо охраняемых природных
территорий, зон с особыми условиями использования территорий**

Прохождение границы		Описание прохождения границы
от точки	до точки	
1	2	3
757	758	-
758	759	-
759	760	-
760	761	-
761	762	-
762	763	-
763	764	-
764	765	-
765	766	-
766	767	-
767	768	-
768	769	-
769	770	-
770	771	-
771	728	-
772	773	-
773	774	-
774	775	-
775	776	-
776	777	-
777	778	-
778	779	-
779	780	-
780	781	-
781	782	-
782	783	-
783	784	-
784	785	-
785	786	-
786	787	-
787	788	-
788	789	-
789	790	-
790	791	-
791	792	-
792	793	-

**Текстовое описание местоположения границ
населенных пунктов, территориальных зон, особо охраняемых природных
территорий, зон с особыми условиями использования территорий**

Прохождение границы		Описание прохождения границы
от точки	до точки	
1	2	3
793	794	-
794	795	-
795	796	-
796	797	-
797	798	-
798	799	-
799	800	-
800	801	-
801	802	-
802	803	-
803	804	-
804	772	-
805	806	-
806	807	-
807	808	-
808	809	-
809	810	-
810	811	-
811	812	-
812	813	-
813	814	-
814	815	-
815	816	-
816	817	-
817	818	-
818	819	-
819	820	-
820	821	-
821	822	-
822	823	-
823	824	-
824	825	-
825	826	-
826	805	-
827	828	-
828	829	-

**Текстовое описание местоположения границ
населенных пунктов, территориальных зон, особо охраняемых природных
территорий, зон с особыми условиями использования территорий**

Прохождение границы		Описание прохождения границы
от точки	до точки	
1	2	3
829	830	-
830	831	-
831	832	-
832	833	-
833	834	-
834	835	-
835	836	-
836	837	-
837	838	-
838	839	-
839	840	-
840	841	-
841	842	-
842	843	-
843	844	-
844	845	-
845	846	-
846	847	-
847	848	-
848	849	-
849	850	-
850	851	-
851	852	-
852	853	-
853	854	-
854	855	-
855	856	-
856	857	-
857	858	-
858	859	-
859	860	-
860	861	-
861	862	-
862	863	-
863	864	-
864	865	-

**Текстовое описание местоположения границ
населенных пунктов, территориальных зон, особо охраняемых природных
территорий, зон с особыми условиями использования территорий**

Прохождение границы		Описание прохождения границы
от точки	до точки	
1	2	3
865	866	-
866	867	-
867	868	-
868	869	-
869	870	-
870	871	-
871	872	-
872	873	-
873	874	-
874	875	-
875	876	-
876	877	-
877	878	-
878	879	-
879	880	-
880	881	-
881	882	-
882	883	-
883	884	-
884	885	-
885	886	-
886	887	-
887	888	-
888	827	-
889	890	-
890	891	-
891	892	-
892	893	-
893	894	-
894	895	-
895	896	-
896	897	-
897	898	-
898	899	-
899	900	-
900	901	-

**Текстовое описание местоположения границ
населенных пунктов, территориальных зон, особо охраняемых природных
территорий, зон с особыми условиями использования территорий**

Прохождение границы		Описание прохождения границы
от точки	до точки	
1	2	3
901	902	-
902	903	-
903	904	-
904	905	-
905	906	-
906	907	-
907	908	-
908	909	-
909	910	-
910	911	-
911	912	-
912	913	-
913	914	-
914	915	-
915	916	-
916	917	-
917	918	-
918	919	-
919	920	-
920	921	-
921	922	-
922	923	-
923	924	-
924	925	-
925	926	-
926	927	-
927	928	-
928	929	-
929	930	-
930	931	-
931	932	-
932	933	-
933	934	-
934	935	-
935	936	-
936	937	-

**Текстовое описание местоположения границ
населенных пунктов, территориальных зон, особо охраняемых природных
территорий, зон с особыми условиями использования территорий**

Прохождение границы		Описание прохождения границы
от точки	до точки	
1	2	3
937	938	-
938	939	-
939	940	-
940	941	-
941	942	-
942	943	-
943	944	-
944	945	-
945	946	-
946	947	-
947	948	-
948	949	-
949	950	-
950	951	-
951	952	-
952	953	-
953	954	-
954	955	-
955	956	-
956	889	-
957	958	-
958	959	-
959	960	-
960	961	-
961	962	-
962	963	-
963	964	-
964	965	-
965	966	-
966	967	-
967	968	-
968	969	-
969	970	-
970	971	-
971	972	-
972	973	-

**Текстовое описание местоположения границ
населенных пунктов, территориальных зон, особо охраняемых природных
территорий, зон с особыми условиями использования территорий**

Прохождение границы		Описание прохождения границы
от точки	до точки	
1	2	3
973	974	-
974	975	-
975	976	-
976	957	-
977	978	-
978	979	-
979	980	-
980	981	-
981	982	-
982	983	-
983	984	-
984	985	-
985	986	-
986	987	-
987	988	-
988	989	-
989	990	-
990	991	-
991	992	-
992	993	-
993	994	-
994	995	-
995	996	-
996	997	-
997	998	-
998	999	-
999	1000	-
1000	1001	-
1001	1002	-
1002	1003	-
1003	1004	-
1004	1005	-
1005	1006	-
1006	1007	-
1007	1008	-
1008	1009	-

**Текстовое описание местоположения границ
населенных пунктов, территориальных зон, особо охраняемых природных
территорий, зон с особыми условиями использования территорий**

Прохождение границы		Описание прохождения границы
от точки	до точки	
1	2	3
1009	1010	-
1010	1011	-
1011	1012	-
1012	1013	-
1013	1014	-
1014	1015	-
1015	1016	-
1016	1017	-
1017	1018	-
1018	1019	-
1019	1020	-
1020	1021	-
1021	1022	-
1022	1023	-
1023	1024	-
1024	1025	-
1025	1026	-
1026	1027	-
1027	1028	-
1028	1029	-
1029	1030	-
1030	1031	-
1031	1032	-
1032	1033	-
1033	1034	-
1034	1035	-
1035	1036	-
1036	1037	-
1037	1038	-
1038	1039	-
1039	1040	-
1040	1041	-
1041	1042	-
1042	1043	-
1043	1044	-
1044	1045	-

**Текстовое описание местоположения границ
населенных пунктов, территориальных зон, особо охраняемых природных
территорий, зон с особыми условиями использования территорий**

Прохождение границы		Описание прохождения границы
от точки	до точки	
1	2	3
1045	1046	-
1046	1047	-
1047	1048	-
1048	1049	-
1049	1050	-
1050	1051	-
1051	1052	-
1052	1053	-
1053	1054	-
1054	1055	-
1055	1056	-
1056	1057	-
1057	1058	-
1058	1059	-
1059	1060	-
1060	1061	-
1061	1062	-
1062	1063	-
1063	1064	-
1064	1065	-
1065	1066	-
1066	1067	-
1067	1068	-
1068	1069	-
1069	1070	-
1070	1071	-
1071	1072	-
1072	1073	-
1073	1074	-
1074	1075	-
1075	1076	-
1076	1077	-
1077	1078	-
1078	1079	-
1079	1080	-
1080	1081	-

**Текстовое описание местоположения границ
населенных пунктов, территориальных зон, особо охраняемых природных
территорий, зон с особыми условиями использования территорий**

Прохождение границы		Описание прохождения границы
от точки	до точки	
1	2	3
1081	1082	-
1082	1083	-
1083	1084	-
1084	1085	-
1085	1086	-
1086	1087	-
1087	1088	-
1088	1089	-
1089	1090	-
1090	1091	-
1091	1092	-
1092	1093	-
1093	1094	-
1094	1095	-
1095	1096	-
1096	1097	-
1097	1098	-
1098	1099	-
1099	1100	-
1100	1101	-
1101	1102	-
1102	1103	-
1103	1104	-
1104	1105	-
1105	1106	-
1106	1107	-
1107	1108	-
1108	1109	-
1109	1110	-
1110	1111	-
1111	1112	-
1112	1113	-
1113	1114	-
1114	1115	-
1115	1116	-
1116	1117	-

**Текстовое описание местоположения границ
населенных пунктов, территориальных зон, особо охраняемых природных
территорий, зон с особыми условиями использования территорий**

Прохождение границы		Описание прохождения границы
от точки	до точки	
1	2	3
1117	1118	-
1118	1119	-
1119	1120	-
1120	1121	-
1121	1122	-
1122	1123	-
1123	1124	-
1124	1125	-
1125	1126	-
1126	1127	-
1127	1128	-
1128	1129	-
1129	1130	-
1130	1131	-
1131	1132	-
1132	1133	-
1133	1134	-
1134	1135	-
1135	977	-
1136	1137	-
1137	1138	-
1138	1139	-
1139	1140	-
1140	1141	-
1141	1142	-
1142	1143	-
1143	1144	-
1144	1145	-
1145	1146	-
1146	1147	-
1147	1148	-
1148	1149	-
1149	1150	-
1150	1151	-
1151	1152	-
1152	1153	-

**Текстовое описание местоположения границ
населенных пунктов, территориальных зон, особо охраняемых природных
территорий, зон с особыми условиями использования территорий**

Прохождение границы		Описание прохождения границы
от точки	до точки	
1	2	3
1153	1154	-
1154	1155	-
1155	1156	-
1156	1157	-
1157	1158	-
1158	1159	-
1159	1160	-
1160	1161	-
1161	1162	-
1162	1163	-
1163	1164	-
1164	1165	-
1165	1166	-
1166	1167	-
1167	1168	-
1168	1169	-
1169	1170	-
1170	1171	-
1171	1172	-
1172	1173	-
1173	1174	-
1174	1175	-
1175	1176	-
1176	1177	-
1177	1178	-
1178	1179	-
1179	1180	-
1180	1181	-
1181	1182	-
1182	1183	-
1183	1184	-
1184	1185	-
1185	1186	-
1186	1187	-
1187	1188	-
1188	1189	-

**Текстовое описание местоположения границ
населенных пунктов, территориальных зон, особо охраняемых природных
территорий, зон с особыми условиями использования территорий**

Прохождение границы		Описание прохождения границы
от точки	до точки	
1	2	3
1189	1190	-
1190	1191	-
1191	1192	-
1192	1193	-
1193	1194	-
1194	1195	-
1195	1196	-
1196	1197	-
1197	1198	-
1198	1199	-
1199	1200	-
1200	1201	-
1201	1202	-
1202	1203	-
1203	1204	-
1204	1205	-
1205	1206	-
1206	1207	-
1207	1208	-
1208	1209	-
1209	1210	-
1210	1211	-
1211	1212	-
1212	1213	-
1213	1214	-
1214	1215	-
1215	1216	-
1216	1217	-
1217	1218	-
1218	1219	-
1219	1220	-
1220	1221	-
1221	1222	-
1222	1223	-
1223	1224	-
1224	1225	-

**Текстовое описание местоположения границ
населенных пунктов, территориальных зон, особо охраняемых природных
территорий, зон с особыми условиями использования территорий**

Прохождение границы		Описание прохождения границы
от точки	до точки	
1	2	3
1225	1226	-
1226	1227	-
1227	1228	-
1228	1229	-
1229	1230	-
1230	1231	-
1231	1232	-
1232	1233	-
1233	1234	-
1234	1235	-
1235	1236	-
1236	1237	-
1237	1238	-
1238	1239	-
1239	1240	-
1240	1241	-
1241	1242	-
1242	1243	-
1243	1244	-
1244	1245	-
1245	1246	-
1246	1247	-
1247	1248	-
1248	1249	-
1249	1250	-
1250	1251	-
1251	1252	-
1252	1253	-
1253	1254	-
1254	1255	-
1255	1256	-
1256	1257	-
1257	1258	-
1258	1259	-
1259	1260	-
1260	1261	-

**Текстовое описание местоположения границ
населенных пунктов, территориальных зон, особо охраняемых природных
территорий, зон с особыми условиями использования территорий**

Прохождение границы		Описание прохождения границы
от точки	до точки	
1	2	3
1261	1262	-
1262	1263	-
1263	1264	-
1264	1265	-
1265	1266	-
1266	1267	-
1267	1268	-
1268	1269	-
1269	1270	-
1270	1271	-
1271	1272	-
1272	1273	-
1273	1274	-
1274	1275	-
1275	1136	-
1276	1277	-
1277	1278	-
1278	1279	-
1279	1280	-
1280	1281	-
1281	1282	-
1282	1283	-
1283	1284	-
1284	1285	-
1285	1286	-
1286	1287	-
1287	1288	-
1288	1289	-
1289	1290	-
1290	1291	-
1291	1292	-
1292	1293	-
1293	1294	-
1294	1295	-
1295	1296	-
1296	1297	-

**Текстовое описание местоположения границ
населенных пунктов, территориальных зон, особо охраняемых природных
территорий, зон с особыми условиями использования территорий**

Прохождение границы		Описание прохождения границы
от точки	до точки	
1	2	3
1297	1298	-
1298	1299	-
1299	1300	-
1300	1301	-
1301	1302	-
1302	1303	-
1303	1304	-
1304	1305	-
1305	1306	-
1306	1307	-
1307	1308	-
1308	1309	-
1309	1310	-
1310	1311	-
1311	1312	-
1312	1313	-
1313	1314	-
1314	1315	-
1315	1316	-
1316	1317	-
1317	1318	-
1318	1319	-
1319	1320	-
1320	1321	-
1321	1322	-
1322	1323	-
1323	1324	-
1324	1325	-
1325	1326	-
1326	1327	-
1327	1328	-
1328	1329	-
1329	1330	-
1330	1331	-
1331	1332	-
1332	1333	-

**Текстовое описание местоположения границ
населенных пунктов, территориальных зон, особо охраняемых природных
территорий, зон с особыми условиями использования территорий**

Прохождение границы		Описание прохождения границы
от точки	до точки	
1	2	3
1333	1334	-
1334	1335	-
1335	1336	-
1336	1337	-
1337	1338	-
1338	1339	-
1339	1340	-
1340	1341	-
1341	1342	-
1342	1343	-
1343	1344	-
1344	1345	-
1345	1346	-
1346	1347	-
1347	1348	-
1348	1349	-
1349	1350	-
1350	1351	-
1351	1352	-
1352	1353	-
1353	1354	-
1354	1355	-
1355	1356	-
1356	1357	-
1357	1358	-
1358	1359	-
1359	1360	-
1360	1361	-
1361	1362	-
1362	1363	-
1363	1364	-
1364	1365	-
1365	1366	-
1366	1367	-
1367	1368	-
1368	1369	-

**Текстовое описание местоположения границ
населенных пунктов, территориальных зон, особо охраняемых природных
территорий, зон с особыми условиями использования территорий**

Прохождение границы		Описание прохождения границы
от точки	до точки	
1	2	3
1369	1370	-
1370	1371	-
1371	1372	-
1372	1373	-
1373	1374	-
1374	1375	-
1375	1376	-
1376	1377	-
1377	1378	-
1378	1379	-
1379	1380	-
1380	1381	-
1381	1382	-
1382	1383	-
1383	1384	-
1384	1385	-
1385	1386	-
1386	1387	-
1387	1388	-
1388	1389	-
1389	1390	-
1390	1391	-
1391	1392	-
1392	1393	-
1393	1394	-
1394	1395	-
1395	1396	-
1396	1397	-
1397	1398	-
1398	1399	-
1399	1400	-
1400	1401	-
1401	1402	-
1402	1403	-
1403	1404	-
1404	1405	-

**Текстовое описание местоположения границ
населенных пунктов, территориальных зон, особо охраняемых природных
территорий, зон с особыми условиями использования территорий**

Прохождение границы		Описание прохождения границы
от точки	до точки	
1	2	3
1405	1406	-
1406	1407	-
1407	1408	-
1408	1409	-
1409	1410	-
1410	1411	-
1411	1412	-
1412	1413	-
1413	1414	-
1414	1415	-
1415	1416	-
1416	1417	-
1417	1418	-
1418	1419	-
1419	1276	-
1420	1421	-
1421	1422	-
1422	1423	-
1423	1424	-
1424	1425	-
1425	1426	-
1426	1427	-
1427	1428	-
1428	1429	-
1429	1430	-
1430	1431	-
1431	1432	-
1432	1433	-
1433	1434	-
1434	1435	-
1435	1436	-
1436	1437	-
1437	1438	-
1438	1439	-
1439	1440	-
1440	1441	-

**Текстовое описание местоположения границ
населенных пунктов, территориальных зон, особо охраняемых природных
территорий, зон с особыми условиями использования территорий**

Прохождение границы		Описание прохождения границы
от точки	до точки	
1	2	3
1441	1442	-
1442	1443	-
1443	1444	-
1444	1445	-
1445	1446	-
1446	1447	-
1447	1448	-
1448	1449	-
1449	1450	-
1450	1451	-
1451	1452	-
1452	1453	-
1453	1454	-
1454	1455	-
1455	1456	-
1456	1457	-
1457	1458	-
1458	1459	-
1459	1460	-
1460	1461	-
1461	1462	-
1462	1463	-
1463	1464	-
1464	1465	-
1465	1466	-
1466	1467	-
1467	1468	-
1468	1469	-
1469	1470	-
1470	1471	-
1471	1472	-
1472	1473	-
1473	1474	-
1474	1475	-
1475	1476	-
1476	1477	-

**Текстовое описание местоположения границ
населенных пунктов, территориальных зон, особо охраняемых природных
территорий, зон с особыми условиями использования территорий**

Прохождение границы		Описание прохождения границы
от точки	до точки	
1	2	3
1477	1478	-
1478	1479	-
1479	1480	-
1480	1481	-
1481	1482	-
1482	1483	-
1483	1484	-
1484	1485	-
1485	1486	-
1486	1487	-
1487	1488	-
1488	1489	-
1489	1490	-
1490	1491	-
1491	1492	-
1492	1493	-
1493	1494	-
1494	1495	-
1495	1496	-
1496	1497	-
1497	1498	-
1498	1499	-
1499	1500	-
1500	1501	-
1501	1502	-
1502	1503	-
1503	1504	-
1504	1505	-
1505	1506	-
1506	1507	-
1507	1508	-
1508	1509	-
1509	1510	-
1510	1511	-
1511	1512	-
1512	1513	-

**Текстовое описание местоположения границ
населенных пунктов, территориальных зон, особо охраняемых природных
территорий, зон с особыми условиями использования территорий**

Прохождение границы		Описание прохождения границы
от точки	до точки	
1	2	3
1513	1514	-
1514	1515	-
1515	1516	-
1516	1517	-
1517	1518	-
1518	1519	-
1519	1520	-
1520	1521	-
1521	1522	-
1522	1523	-
1523	1524	-
1524	1525	-
1525	1526	-
1526	1527	-
1527	1528	-
1528	1529	-
1529	1530	-
1530	1531	-
1531	1532	-
1532	1533	-
1533	1534	-
1534	1535	-
1535	1536	-
1536	1537	-
1537	1538	-
1538	1539	-
1539	1540	-
1540	1541	-
1541	1542	-
1542	1543	-
1543	1544	-
1544	1545	-
1545	1546	-
1546	1547	-
1547	1548	-
1548	1549	-

**Текстовое описание местоположения границ
населенных пунктов, территориальных зон, особо охраняемых природных
территорий, зон с особыми условиями использования территорий**

Прохождение границы		Описание прохождения границы
от точки	до точки	
1	2	3
1549	1550	-
1550	1551	-
1551	1552	-
1552	1553	-
1553	1554	-
1554	1555	-
1555	1556	-
1556	1557	-
1557	1558	-
1558	1559	-
1559	1560	-
1560	1561	-
1561	1562	-
1562	1563	-
1563	1564	-
1564	1565	-
1565	1566	-
1566	1567	-
1567	1568	-
1568	1569	-
1569	1570	-
1570	1571	-
1571	1572	-
1572	1573	-
1573	1574	-
1574	1575	-
1575	1576	-
1576	1577	-
1577	1578	-
1578	1579	-
1579	1580	-
1580	1581	-
1581	1582	-
1582	1583	-
1583	1584	-
1584	1585	-

**Текстовое описание местоположения границ
населенных пунктов, территориальных зон, особо охраняемых природных
территорий, зон с особыми условиями использования территорий**

Прохождение границы		Описание прохождения границы
от точки	до точки	
1	2	3
1585	1586	-
1586	1587	-
1587	1588	-
1588	1589	-
1589	1590	-
1590	1591	-
1591	1592	-
1592	1593	-
1593	1594	-
1594	1595	-
1595	1596	-
1596	1597	-
1597	1598	-
1598	1599	-
1599	1600	-
1600	1601	-
1601	1602	-
1602	1603	-
1603	1604	-
1604	1605	-
1605	1606	-
1606	1607	-
1607	1608	-
1608	1609	-
1609	1610	-
1610	1611	-
1611	1612	-
1612	1613	-
1613	1614	-
1614	1615	-
1615	1616	-
1616	1617	-
1617	1618	-
1618	1619	-
1619	1620	-
1620	1621	-

**Текстовое описание местоположения границ
населенных пунктов, территориальных зон, особо охраняемых природных
территорий, зон с особыми условиями использования территорий**

Прохождение границы		Описание прохождения границы
от точки	до точки	
1	2	3
1621	1622	-
1622	1623	-
1623	1624	-
1624	1625	-
1625	1626	-
1626	1627	-
1627	1628	-
1628	1629	-
1629	1630	-
1630	1631	-
1631	1632	-
1632	1633	-
1633	1634	-
1634	1635	-
1635	1636	-
1636	1637	-
1637	1638	-
1638	1639	-
1639	1640	-
1640	1641	-
1641	1642	-
1642	1643	-
1643	1644	-
1644	1645	-
1645	1646	-
1646	1647	-
1647	1648	-
1648	1649	-
1649	1650	-
1650	1651	-
1651	1652	-
1652	1653	-
1653	1654	-
1654	1655	-
1655	1656	-
1656	1657	-

**Текстовое описание местоположения границ
населенных пунктов, территориальных зон, особо охраняемых природных
территорий, зон с особыми условиями использования территорий**

Прохождение границы		Описание прохождения границы
от точки	до точки	
1	2	3
1657	1658	-
1658	1659	-
1659	1660	-
1660	1661	-
1661	1662	-
1662	1663	-
1663	1664	-
1664	1665	-
1665	1666	-
1666	1667	-
1667	1668	-
1668	1669	-
1669	1670	-
1670	1671	-
1671	1672	-
1672	1673	-
1673	1674	-
1674	1675	-
1675	1676	-
1676	1677	-
1677	1678	-
1678	1679	-
1679	1680	-
1680	1681	-
1681	1682	-
1682	1683	-
1683	1684	-
1684	1685	-
1685	1686	-
1686	1687	-
1687	1688	-
1688	1689	-
1689	1690	-
1690	1691	-
1691	1692	-
1692	1693	-

**Текстовое описание местоположения границ
населенных пунктов, территориальных зон, особо охраняемых природных
территорий, зон с особыми условиями использования территорий**

Прохождение границы		Описание прохождения границы
от точки	до точки	
1	2	3
1693	1694	-
1694	1695	-
1695	1696	-
1696	1697	-
1697	1698	-
1698	1699	-
1699	1700	-
1700	1701	-
1701	1702	-
1702	1703	-
1703	1704	-
1704	1705	-
1705	1706	-
1706	1707	-
1707	1708	-
1708	1709	-
1709	1710	-
1710	1711	-
1711	1712	-
1712	1713	-
1713	1714	-
1714	1715	-
1715	1716	-
1716	1717	-
1717	1718	-
1718	1719	-
1719	1720	-
1720	1721	-
1721	1722	-
1722	1723	-
1723	1724	-
1724	1725	-
1725	1726	-
1726	1727	-
1727	1728	-
1728	1729	-

**Текстовое описание местоположения границ
населенных пунктов, территориальных зон, особо охраняемых природных
территорий, зон с особыми условиями использования территорий**

Прохождение границы		Описание прохождения границы
от точки	до точки	
1	2	3
1729	1730	-
1730	1731	-
1731	1732	-
1732	1733	-
1733	1734	-
1734	1735	-
1735	1736	-
1736	1737	-
1737	1738	-
1738	1739	-
1739	1740	-
1740	1741	-
1741	1742	-
1742	1743	-
1743	1744	-
1744	1745	-
1745	1746	-
1746	1747	-
1747	1748	-
1748	1749	-
1749	1750	-
1750	1751	-
1751	1752	-
1752	1753	-
1753	1754	-
1754	1755	-
1755	1756	-
1756	1757	-
1757	1758	-
1758	1759	-
1759	1760	-
1760	1761	-
1761	1762	-
1762	1763	-
1763	1764	-
1764	1765	-

**Текстовое описание местоположения границ
населенных пунктов, территориальных зон, особо охраняемых природных
территорий, зон с особыми условиями использования территорий**

Прохождение границы		Описание прохождения границы
от точки	до точки	
1	2	3
1765	1766	-
1766	1767	-
1767	1768	-
1768	1769	-
1769	1770	-
1770	1771	-
1771	1772	-
1772	1773	-
1773	1774	-
1774	1775	-
1775	1776	-
1776	1777	-
1777	1778	-
1778	1779	-
1779	1780	-
1780	1781	-
1781	1782	-
1782	1783	-
1783	1784	-
1784	1785	-
1785	1786	-
1786	1787	-
1787	1788	-
1788	1789	-
1789	1790	-
1790	1791	-
1791	1792	-
1792	1793	-
1793	1794	-
1794	1795	-
1795	1796	-
1796	1797	-
1797	1798	-
1798	1799	-
1799	1800	-
1800	1801	-

**Текстовое описание местоположения границ
населенных пунктов, территориальных зон, особо охраняемых природных
территорий, зон с особыми условиями использования территорий**

Прохождение границы		Описание прохождения границы
от точки	до точки	
1	2	3
1801	1802	-
1802	1803	-
1803	1804	-
1804	1805	-
1805	1806	-
1806	1807	-
1807	1808	-
1808	1809	-
1809	1810	-
1810	1811	-
1811	1812	-
1812	1813	-
1813	1814	-
1814	1815	-
1815	1816	-
1816	1817	-
1817	1818	-
1818	1819	-
1819	1820	-
1820	1821	-
1821	1822	-
1822	1823	-
1823	1824	-
1824	1825	-
1825	1826	-
1826	1827	-
1827	1828	-
1828	1829	-
1829	1830	-
1830	1831	-
1831	1832	-
1832	1833	-
1833	1834	-
1834	1835	-
1835	1836	-
1836	1837	-

**Текстовое описание местоположения границ
населенных пунктов, территориальных зон, особо охраняемых природных
территорий, зон с особыми условиями использования территорий**

Прохождение границы		Описание прохождения границы
от точки	до точки	
1	2	3
1837	1838	-
1838	1839	-
1839	1840	-
1840	1841	-
1841	1842	-
1842	1843	-
1843	1844	-
1844	1845	-
1845	1846	-
1846	1847	-
1847	1848	-
1848	1849	-
1849	1850	-
1850	1851	-
1851	1852	-
1852	1853	-
1853	1854	-
1854	1855	-
1855	1856	-
1856	1857	-
1857	1858	-
1858	1859	-
1859	1860	-
1860	1861	-
1861	1862	-
1862	1863	-
1863	1864	-
1864	1865	-
1865	1866	-
1866	1867	-
1867	1868	-
1868	1869	-
1869	1870	-
1870	1871	-
1871	1872	-
1872	1873	-

**Текстовое описание местоположения границ
населенных пунктов, территориальных зон, особо охраняемых природных
территорий, зон с особыми условиями использования территорий**

Прохождение границы		Описание прохождения границы
от точки	до точки	
1	2	3
1873	1874	-
1874	1875	-
1875	1876	-
1876	1877	-
1877	1878	-
1878	1879	-
1879	1880	-
1880	1881	-
1881	1882	-
1882	1883	-
1883	1884	-
1884	1885	-
1885	1886	-
1886	1887	-
1887	1888	-
1888	1889	-
1889	1890	-
1890	1891	-
1891	1892	-
1892	1893	-
1893	1420	-
1894	1895	-
1895	1896	-
1896	1897	-
1897	1898	-
1898	1899	-
1899	1900	-
1900	1901	-
1901	1902	-
1902	1903	-
1903	1904	-
1904	1905	-
1905	1906	-
1906	1907	-
1907	1908	-
1908	1909	-

**Текстовое описание местоположения границ
населенных пунктов, территориальных зон, особо охраняемых природных
территорий, зон с особыми условиями использования территорий**

Прохождение границы		Описание прохождения границы
от точки	до точки	
1	2	3
1909	1910	-
1910	1911	-
1911	1912	-
1912	1913	-
1913	1914	-
1914	1915	-
1915	1916	-
1916	1917	-
1917	1918	-
1918	1919	-
1919	1920	-
1920	1921	-
1921	1922	-
1922	1923	-
1923	1924	-
1924	1925	-
1925	1926	-
1926	1927	-
1927	1928	-
1928	1929	-
1929	1930	-
1930	1931	-
1931	1932	-
1932	1933	-
1933	1934	-
1934	1935	-
1935	1936	-
1936	1937	-
1937	1938	-
1938	1939	-
1939	1940	-
1940	1941	-
1941	1942	-
1942	1943	-
1943	1944	-
1944	1945	-

**Текстовое описание местоположения границ
населенных пунктов, территориальных зон, особо охраняемых природных
территорий, зон с особыми условиями использования территорий**

Прохождение границы		Описание прохождения границы
от точки	до точки	
1	2	3
1945	1946	-
1946	1947	-
1947	1948	-
1948	1949	-
1949	1950	-
1950	1951	-
1951	1952	-
1952	1953	-
1953	1954	-
1954	1955	-
1955	1956	-
1956	1957	-
1957	1958	-
1958	1959	-
1959	1960	-
1960	1961	-
1961	1962	-
1962	1963	-
1963	1964	-
1964	1965	-
1965	1966	-
1966	1967	-
1967	1968	-
1968	1894	-