КОМИТЕТ ГРАДОСТРОИТЕЛЬНОЙ ПОЛИТИКИ
ЛЕНИНГРАДСКОЙ ОБЛАСТИ

ПРИКАЗ

от 26 марта 2021 года № 32

Об утверждении правил землепользования и застройки Лодейнопольского городского поселения Лодейнопольского муниципального района Ленинградской области

В соответствии со статьями 32 и 33 Градостроительного кодекса Российской Федерации, пунктом 1 части 2 статьи 1 областного закона от 7 июля 2014 года № 45-оз «О перераспределении полномочий в области градостроительной деятельности между органами государственной власти Ленинградской области и органами местного самоуправления Ленинградской области», пунктом 2.13 Положения о Комитете градостроительной политики Ленинградской области, утвержденного постановлением Правительства Ленинградской области от 9 сентября 2019 года № 421, приказываю:

1. Утвердить правила землепользования и застройки Лодейнопольского городского поселения Лодейнопольского муниципального района Ленинградской области согласно приложению к настоящему приказу.

2. Признать утратившим силу приказ комитета по архитектуре и градостроительству Ленинградской области от 02 ноября 2018 года № 67 «Об утверждении Правил землепользования и застройки муниципального образования Лодейнопольское городское поселение Лодейнопольского муниципального района Ленинградской области».

Первый заместитель
председателя комитета –
главный архитектор
Ленинградской области С.И.Лутченко

Приложение
к приказу Комитета
градостроительной политики
Ленинградской области
от 26 марта 2021 года № 32

Правила землепользования и застройки муниципального образования Лодейнопольское городское поселение Лодейнопольского муниципального района Ленинградской области

ОГЛАВЛЕНИЕ

ГЛАВА 1. ОБЩИЕ ПОЛОЖЕНИЯ *2*
Статья 1. Общие положения *2*
Статья 2. Общие положения, относящиеся к ранее возникшим правам. Использование и изменение объектов недвижимости, не соответствующих Правилам *2*
ГЛАВА 2. ПОЛОЖЕНИЕ О РЕГУЛИРОВАНИИ ЗЕМЛЕПОЛЬЗОВАНИЯ И ЗАСТРОЙКИ ОРГАНАМИ МЕСТНОГО САМОУПРАВЛЕНИЯ *3*
Статья 3. Полномочия органов местного самоуправления и органов государственной власти Ленинградской области в сфере землепользования и застройки территории муниципального образования *3*
Статья 4. Комиссия по подготовке проекта правил землепользования и застройки *3*
Статья 5. Принципы градостроительной подготовки территорий и формирования земельных участков в части применения настоящих правил *4*
ГЛАВА 3. ПОЛОЖЕНИЕ ОБ ИЗМЕНЕНИИ ВИДОВ РАЗРЕШЕННОГО ИСПОЛЬЗОВАНИЯ ЗЕМЕЛЬНЫХ УЧАСТКОВ И ОБЪЕКТОВ КАПИТАЛЬНОГО СТРОИТЕЛЬСТВА ФИЗИЧЕСКИМИ И ЮРИДИЧЕСКИМИ ЛИЦАМИ *5*
Статья 7. Изменение одного вида на другой вид использования земельных участков и объектов капитального строительства *5*
Статья 8. Порядок предоставления разрешения на условно разрешённый вид использования земельного участка или объекта капитального строительства *5*
Статья 9. Порядок предоставления разрешения на отклонение от предельных параметров разрешённого строительства, реконструкции объектов капитального строительства *7*
ГЛАВА 4. ПОЛОЖЕНИЕ О ПОДГОТОВКЕ ДОКУМЕНТАЦИИ ПО ПЛАНИРОВКЕ ТЕРРИТОРИИ ОРГАНАМИ МЕСТНОГО САМОУПРАВЛЕНИЯ *9*
Статья 10. Общие положения о подготовке документации по планировке территории *9*
ГЛАВА 5. ПОЛОЖЕНИЕ О ПРОВЕДЕНИИ ОБЩЕСТВЕННЫХ ОБСУЖДЕНИЙ ПО ВОПРОСАМ ЗЕМЛЕПОЛЬЗОВАНИЯ И ЗАСТРОЙКИ *10*
Статья 11. Проведение общественных обсуждений по вопросам землепользования и застройки *10*
ГЛАВА 6. ПОЛОЖЕНИЕ О ВНЕСЕНИИ ИЗМЕНЕНИЙ В ПРАВИЛА ЗЕМЛЕПОЛЬЗОВАНИЯ И ЗАСТРОЙКИ *10*
Статья 12. Порядок внесения изменений в Правила землепользования и застройки *10*
ГЛАВА 7. ПОЛОЖЕНИЕ О РЕГУЛИРОВАНИИ ИНЫХ ВОПРОСОВ ЗЕМЛЕПОЛЬЗОВАНИЯ И ЗАСТРОЙКИ *12*
Статья 13. Муниципальный земельный контроль в сфере землепользования. *12*
ЧАСТЬ II. ГРАДОСТРОИТЕЛЬНЫЕ РЕГЛАМЕНТЫ *13*
Статья 14. Перечень территориальных зон *13*
Статья 15. Градостроительные регламенты *14*
Статья 15.1. Градостроительные регламенты по территориальным зонам *18*
Статья 16. Ограничения использования земельных участков и объектов капитального строительства, устанавливаемые в соответствии с законодательством Российской Федерации *247*
ЧАСТЬ III. *248*

ЧАСТЬ I. ПОРЯДОК ПРИМЕНЕНИЯ ПРАВИЛ ЗЕМЛЕПОЛЬЗОВАНИЯ И ЗАСТРОЙКИ И ВНЕСЕНИЯ ИЗМЕНЕНИЙ В УКАЗАННЫЕ ПРАВИЛА

ГЛАВА 1. ОБЩИЕ ПОЛОЖЕНИЯ

Статья 1. Общие положения

Правила землепользования и застройки муниципального образования Лодейнопольскоегородское поселение Лодейнопольского муниципального района Ленинградской области (далее – Правила) являются документом градостроительного зонирования, принятым в соответствии с Градостроительным кодексом Российской Федерации, Земельным кодексом Российской Федерации, Федеральным законом «Об общих принципах организации местного самоуправления в Российской Федерации», иными законами и иными нормативными правовыми актами Российской Федерации, законами и иными нормативными правовыми актами Ленинградской области, Уставом Лодейнопольского муниципального района, Уставом муниципального образования Лодейнопольское городское поселение Лодейнопольского муниципального района Ленинградской области, а также с учетом положений иных актов и документов, определяющих основные направления социально-экономического и градостроительного развития муниципального образования, охраны его культурного наследия, окружающей среды и рационального использования природных ресурсов.

Настоящие Правила в соответствии с Градостроительным кодексом Российской Федерации, Земельным кодексом Российской Федерации вводят в муниципальном образовании Лодейнопольское городское поселение Лодейнопольского муниципального района Ленинградской области (далее – Лодейнопольское городское поселение) систему регулирования землепользования и застройки, которая основана на градостроительном зонировании - делении всей территории в границах муниципального образования на территориальные зоны с установлением для каждой из них единого градостроительного регламента по видам и предельным параметрам разрешенного использования земельных участков в границах этих территориальных зон, для: защиты прав граждан и обеспечения равенства прав физических и юридических лиц в процессе реализации отношений, возникающих по поводу землепользования и застройки; обеспечения открытости информации о правилах и условиях использования земельных участков, осуществления на них строительства и реконструкции; подготовки документов для передачи прав на земельные участки, находящиеся в государственной и муниципальной собственности, физическим и юридическим лицам для осуществления строительства, реконструкции объектов капитального строительства; контроля соответствия градостроительным регламентам проектной документации завершенных строительством объектов и их последующего использования.

Статья 2. Общие положения, относящиеся к ранее возникшим правам. Использование и изменение объектов недвижимости, не соответствующих Правилам

1. Принятые до введения в действие настоящих Правил нормативные правовые акты муниципального образования Лодейнопольский муниципальный район Ленинградской области (далее – Лодейнопольский муниципальный район), Лодейнопольского городского поселенияпо вопросам землепользования и застройки применяются в части, не противоречащей настоящим Правилам.

2. Объекты недвижимости, существовавшие на законных основаниях до вступления в силу настоящих Правил, или до вступления в силу изменений в настоящие Правила являются не соответствующими настоящим Правилам в случаях, когда эти объекты:

1) имеют вид, виды использования, которые не поименованы как разрешенные для соответствующих территориальных зон;

2) имеют вид, виды использования, которые поименованы как разрешенные для соответствующих территориальных зон, но расположены в санитарно-защитных зонах и водоохранных зонах, в пределах которых не предусмотрено размещение соответствующих объектов согласно настоящим Правилам.

3. Объекты недвижимости, указанные в пункте 2 настоящей статьи, могут использоваться без установления срока приведения их в соответствие с градостроительным регламентом, за исключением случаев, если использование таких земельных участков и объектов капитального строительства опасно для жизни или здоровья человека, для окружающей среды, объектов культурного наследия.

4. Все изменения, осуществляемые путем изменения видов разрешенного использования, предельных параметров разрешенного строительства, реконструкции объектов капитального строительства, могут производиться только в части приведения их в соответствие с настоящими Правилами.

5. В отношении самовольно занятых земельных участков, самовольного строительства и самовольных построек применяются нормы гражданского и земельного законодательства.

ГЛАВА 2. ПОЛОЖЕНИЕ О РЕГУЛИРОВАНИИ ЗЕМЛЕПОЛЬЗОВАНИЯ И ЗАСТРОЙКИ ОРГАНАМИ МЕСТНОГО САМОУПРАВЛЕНИЯ

Статья 3. Полномочия органов местного самоуправления и органов государственной власти Ленинградской области в сфере землепользования и застройки территории муниципального образования

1. Полномочия в сфере землепользования и застройки территории Лодейнопольского городского поселенияосуществляются органами местного самоуправления в соответствии с действующим законодательством.

2. Органы исполнительной власти Ленинградской области исполняют полномочия органов местного самоуправления Лодейнопольского городского поселения в области градостроительной деятельности в соответствии с областным законом от 7 июля 2014 года № 45-оз «О перераспределении полномочий в области градостроительной деятельности между органами государственной власти Ленинградской области и органами местного самоуправления Ленинградской области».

Статья 4. Комиссия по подготовке проекта правил землепользования и застройки

1. Комиссия по подготовке проекта правил землепользования и застройки (далее – Комиссия) формируется в целях обеспечения реализации настоящих Правил и является постоянно действующим совещательным органом при главе администрации Лодейнопольскогомуниципального района.

Комиссия формируется на основании постановления главы администрации Лодейнопольского муниципального района и осуществляет свою деятельность в соответствии с настоящими Правилами, Положением о Комиссии, иными муниципальными правовыми актами, регламентирующими ее деятельность, и областным законом от 10 апреля 2017 № 25-оз «О требованиях к составу и порядку деятельности комиссии по подготовке проекта правил землепользования и застройки на территории Ленинградской области».

2. Комиссия:

- рассматривает заявления о предоставлении разрешения на условно разрешённый вид использования земельного участка или объекта капитального строительства в порядке, установленном статьёй 8 настоящих Правил;

- рассматривает заявления о предоставлении разрешения на отклонение от предельных параметров разрешенного строительства, реконструкции объектов капитального строительства в порядке, установленном статьёй 9 настоящих Правил;

- организует проведение общественных обсуждений попроектам решений о предоставлении разрешения на условно разрешённый вид использования земельного участка или объекта капитального строительства, о предоставлении разрешения на отклонение от предельных параметров разрешенного строительства, реконструкции объектов капитального строительства, проектам о внесении изменений в Правила, в порядке, определяемом статьей 11 настоящих Правил, если муниципальными правовыми актами Лодейнопольского муниципального района,Лодейнопольского городского поселения в качестве организатора общественных обсуждений не определен иной орган местного самоуправления или созданный им коллегиальный совещательный орган;

- подготавливает рекомендации главе администрации Лодейнопольского муниципального района по результатам публичных слушаний, в том числе рекомендации о предоставлении разрешения на условно разрешенный вид использования, на отклонение от предельных параметров разрешенного строительства, реконструкции, рекомендации по досудебному урегулированию споров в связи с обращениями физических и юридических лиц по поводу решений уполномоченного органа местного самоуправления, касающихся вопросов землепользования и застройки;

- организует подготовку предложений о внесении изменений в Правила, а также проектов правовых актов, иных документов, связанных с реализацией и применением настоящих Правил;

- осуществляет иные полномочия в соответствии с Положением о Комиссии и иными муниципальными правовыми актами, регламентирующими её деятельность.

3. Персональный состав Комиссии и его изменение утверждается постановлением администрации Лодейнопольского муниципального района.

4. В состав Комиссии входят руководители структурных подразделений администрации Лодейнопольского муниципального района,Лодейнопольского городского поселенияв области архитектуры и градостроительства, управления имуществом и земельными ресурсами, экономики и инвестиций, правовой работы, охраны окружающей среды, иных подразделений.

5. В состав Комиссии входят представители представительного органа Лодейнопольского муниципального района, Лодейнопольского городского поселения. В состав Комиссии по согласованию могут включаться представители Законодательного собрания Ленинградской области, комитета по архитектуре и градостроительству Ленинградской области, общественных объединений и органов территориального общественного самоуправления.

6. На заседания Комиссии могут быть приглашены для дачи заключений и пояснений иные физические и юридические лица, в том числе специалисты в области планировки и застройки территорий, эксперты по транспортным, инженерным, социально-экономическим вопросам, представители общественных организаций и творческих союзов, присутствие которых необходимо или может способствовать решению рассматриваемых вопросов. Указанные лица не являются членами Комиссии и не обладают правом голоса.

7. Решения Комиссии принимаются простым большинством голосов в ходе открытого поименного голосования при наличии кворума не менее двух третей от общего числа членов Комиссии. При равенстве голосов голос председателя Комиссии является решающим.

8. Любой член Комиссии ее решением освобождается от участия в голосовании по конкретному вопросу в случае, если он или его родственники имеют заинтересованность в решении рассматриваемого вопроса.

9. Итоги каждого заседания Комиссии оформляются подписанным всеми присутствующими членами Комиссии протоколом, к которому могут прилагаться копии материалов, связанных с темой заседания.

Статья 5. Принципы градостроительной подготовки территорий и формирования земельных участков в части применения настоящих правил

1. Градостроительная подготовка земельных участков – действия, осуществляемые в соответствии с градостроительным законодательством, применительно к:

1) земельным участкам неразграниченной государственным собственности посредством подготовки документации по планировке территории;

2) сформированным, принадлежащим физическим и юридическим лицам земельным участкам путем подготовки градостроительных планов земельных участков с предоставлением в соответствии со статьей 57.3 Градостроительного кодекса Российской Федерации информации в целях обеспечения субъектов градостроительной деятельности данными, необходимыми для архитектурно-строительного проектирования, строительства, реконструкции объектов капитального строительства в границах земельного участка.

2. В целях получения градостроительного плана земельного участка правообладатель земельного участка обращается с заявлением в администрацию Лодейнопольского муниципального района.

Администрация Лодейнопольского муниципального района в течение четырнадцати рабочих дней после получения указанного заявления, осуществляет подготовку, регистрацию градостроительного плана земельного участка и выдает его заявителю. Градостроительный план земельного участка выдается заявителю без взимания платы. Градостроительный план земельного участка выдается в форме электронного документа, подписанного электронной подписью, если это указано в заявлении о выдаче градостроительного плана земельного участка.

3. Действия по градостроительной подготовке территорий и формированию земельных участков включают две стадии:

1) установление границ земельных участков посредством планировки территории, осуществляемой в соответствии с законодательством о градостроительной деятельности, настоящими Правилами, иными нормативными правовыми актами.

2) формирование земельных участков посредством землеустроительных работ, осуществляемых в соответствии с определёнными границами земельных участков в порядке, установленном земельным законодательством.

4. Результатом первой стадии является документация по планировке территории, содержащая необходимые для осуществления государственного кадастрового учета сведения о формируемом земельном участке.

5. Границы формируемых земельных участков в составе документации по планировке территории являются основанием для второй стадии - формирования земельных участков посредством землеустроительных работ, осуществления их государственного кадастрового учета.

ГЛАВА 3. ПОЛОЖЕНИЕ ОБ ИЗМЕНЕНИИ ВИДОВ РАЗРЕШЕННОГО ИСПОЛЬЗОВАНИЯ ЗЕМЕЛЬНЫХ УЧАСТКОВ И ОБЪЕКТОВ КАПИТАЛЬНОГО СТРОИТЕЛЬСТВА ФИЗИЧЕСКИМИ И ЮРИДИЧЕСКИМИ ЛИЦАМИ

Статья 7. Изменение одного вида на другой вид использования земельных участков и объектов капитального строительства

1. Изменение одного вида разрешенного использования земельных участков и объектов капитального строительства на другой вид такого использования осуществляется в соответствии с видами разрешенного использования, установленных градостроительным регламентом.

2. Перечень возможных видов разрешённого использования земельных участков и объектов капитального строительства принят в соответствии с приказом Министерства экономического развития Российской Федерации от 1 сентября 2014 года № 540 «Об утверждении классификатора видов разрешенного использования земельных участков».

3. Правообладатель земельного участка или объекта капитального строительства обеспечивает внесение соответствующих изменений в документы учета недвижимости и документы о регистрации прав на недвижимость.

4. Основные и вспомогательные виды разрешенного использования земельных участков и объектов капитального строительства правообладателями земельных участков и объектов капитального строительства, за исключением органов государственной власти, органов местного самоуправления, государственных и муниципальных учреждений, государственных и муниципальных унитарных предприятий, выбираются самостоятельно без дополнительных разрешений и согласования.

Решения об изменении одного вида разрешенного использования земельных участков и объектов капитального строительства, расположенных на землях, на которые действие градостроительных регламентов не распространяется или для которых градостроительные регламенты не устанавливаются, на другой вид такого использования принимаются в соответствии с федеральными законами.

5. В случае если правообладатель земельного участка и (или) объекта капитального строительства запрашивает изменение основного разрешенного вида использования на условно разрешенный вид использования, применяется порядок предоставления разрешения на условно разрешенный вид использования земельного участка или объекта капитального строительства, установленный статьёй 39 Градостроительного кодекса Российской Федерации и настоящими Правилами.

Статья 8. Порядок предоставления разрешения на условно разрешённый вид использования земельного участка или объекта капитального строительства

1. Разрешение на условно разрешенный вид использования земельного участка или объекта капитального строительства требуется в случаях, когда правообладатели земельного участка или объекта капитального строительства планируют использовать принадлежащие им земельные участки или объекты капитального строительства в соответствии с видом (видами) использования, которые определены настоящими Правилами как условно разрешенные виды использования земельных участков и объектов капитального строительства применительно к соответствующей территориальной зоне, обозначенной на Карте градостроительного зонирования.

2. Заявление заинтересованного лица, должно содержать:

1) фамилию, имя, отчество заявителя, место проживания заявителя - физического лица, наименование, ИНН, ОГРН, место нахождения заявителя – юридического лица, наименование объекта капитального строительства;

2) адрес и кадастровый номер земельного участка или объекта капитального строительства, применительно к которому запрашивается разрешение на условно разрешенный вид использования.

Заявление должно быть подписано заявителем – физическим лицом или руководителем заявителя – юридического лица (лицом, имеющим право в соответствии с учредительными документами юридического лица представлять интересы юридического лица без доверенности) либо представителем заявителя - физического или юридического лица, действующим на основании надлежащим образом оформленной доверенности.

Заявление о предоставлении разрешения на условно разрешенный вид использования может быть направлено в форме электронного документа, подписанного электронной подписью в соответствии с требованиями Федерального закона от 6 апреля 2011 года № 63-ФЗ «Об электронной подписи».

3. К заявлению прилагается документы и информация, которые предусмотрены нормативными правовыми актами Российской Федерации, Ленинградской области, представительного органа местного самоуправления Лодейнопольского муниципального района, Лодейнопольского городского поселения и административным регламентом предоставления муниципальной услуги по предоставлению разрешения на условно разрешённый вид использования земельного участка или объекта капитального строительства.

4. Отказ в предоставлении разрешения на условно разрешенный вид использования принимается в случаях:

1) отсутствия у заявителя прав на земельный участок и (или) объект капитального строительства;

2) несоответствия запрашиваемого условно разрешенного вида использования земельного участка или объекта капитального строительства градостроительному регламенту, установленному правилами землепользования и застройки применительно к территории, на которой находится земельный участок и (или) объект капитального строительства, документам территориального планирования;

3) оказания запрашиваемым условно разрешенным видом использования земельного участка или объекта капитального строительства негативного воздействия на окружающую среду, нарушающего права человека на благоприятные условия жизнедеятельности, права и законные интересы правообладателей земельных участков и объектов капитального строительства на основании рекомендаций Комиссии, составленных на основании заключения о результатах общественных обсуждений или публичных слушаний.

4) В иных случаях, предусмотренных п.4.3. Приказа Комитета градостроительной политики Ленинградской области от 28.12.2019 № 80.

5. Проект решения о предоставлении разрешения на условно разрешенный вид использования подлежит обсуждению на общественных обсуждениях или публичных слушаниях за исключением случая, предусмотренного частью 11 статьи 39 Градостроительного кодекса Российской Федерации.

6. Участниками общественных обсуждений по проектам решений о предоставлении разрешения на условно разрешенный вид использования земельного участка или объекта капитального строительства являются граждане, постоянно проживающие в пределах территориальной зоны, в границах которой расположен земельный участок или объект капитального строительства, в отношении которых подготовлены данные проекты, правообладатели находящихся в границах этой территориальной зоны земельных участков и (или) расположенных на них объектов капитального строительства, граждане, постоянно проживающие в границах земельных участков, прилегающих к земельному участку, в отношении которого подготовлены данные проекты, правообладатели таких земельных участков или расположенных на них объектов капитального строительства, правообладатели помещений, являющихся частью объекта капитального строительства, в отношении которого подготовлены данные проекты, а в случае, предусмотренном частью 3 статьи 39 Градостроительного кодекса Российской Федерации, также правообладатели земельных участков и объектов капитального строительства, подверженных риску негативного воздействия на окружающую среду в результате реализации данных проектов.

7. Организатор общественных обсуждений направляет сообщения о проведении общественных обсуждений проекту предоставления разрешения на условно разрешенный вид использования правообладателям земельных участков, имеющих общие границы с земельным участком, применительно к которому запрашивается данное разрешение, правообладателям объектов капитального строительства, расположенных на земельных участках, имеющих общие границы с земельным участком, применительно к которому запрашивается данное разрешение, и правообладателям помещений, являющихся частью объекта капитального строительства, применительно к которому запрашивается данное разрешение. Указанные

сообщения направляются не позднее чем через семь рабочих дней со дня поступления заявления заинтересованного лица о предоставлении разрешения на условно разрешенный вид использования.

8. Срок проведения общественных обсуждений с момента оповещения жителей муниципального образования о времени и месте проведения до дня опубликования заключения о результатах общественных обсуждений не может быть более одного месяца.

9. Заключение о результатах общественных обсуждений по проекту решения о предоставлении разрешения на условно разрешенный вид использования подлежит опубликованию в порядке, установленном для официального опубликования муниципальных правовых актов, иной официальной информации, и размещается на официальном сайте Лодейнопольского муниципального района в сети "Интернет".

10. На основании заключения о результатах общественных обсуждений по проекту решения о предоставлении разрешения на условно разрешенный вид использования Комиссия осуществляет подготовку рекомендаций о предоставлении разрешения на условно разрешенный вид использования или об отказе в предоставлении такого разрешения с указанием причин принятого решения.

11. На основании указанных в пункте 10 настоящей статьи рекомендаций Комитет градостроительной политики Ленинградской областив соответствии с областным законом от 7 июля 2014 года № 45-оз «О перераспределении полномочий в области градостроительной деятельности между органами государственной власти Ленинградской области и органами местного самоуправления Ленинградской области» принимает решение о предоставлении разрешения на условно разрешенный вид использования или об отказе в предоставлении такого разрешения. Указанное решение подлежит опубликованию в порядке, установленном для официального опубликования правовых актов, иной официальной информации, и размещается на официальном сайте Лодейнопольского муниципального района в сети "Интернет".

12. Со дня поступления в орган местного самоуправления уведомления о выявлении самовольной постройки от исполнительного органа государственной власти, должностного лица, государственного учреждения или органа местного самоуправления, указанных в части 2 статьи 55.32 Градостроительного кодекса Российской Федерации, не допускается предоставление разрешения на условно разрешенный вид использования в отношении земельного участка, на котором расположена такая постройка, или в отношении такой постройки до ее сноса или приведения в соответствие с установленными требованиями, за исключением случаев, если по результатам рассмотрения данного уведомления органом местного самоуправления в исполнительный орган государственной власти, должностному лицу, в государственное учреждение или орган местного самоуправления, которые указаны в части 2 статьи 55.32 Градостроительного кодекса Российской Федерации и от которых поступило данное уведомление, направлено уведомление о том, что наличие признаков самовольной постройки не усматривается либо вступило в законную силу решение суда об отказе в удовлетворении исковых требований о сносе самовольной постройки или ее приведении в соответствие с установленными требованиями.

Статья 9. Порядок предоставления разрешения на отклонение от предельных параметров разрешённого строительства, реконструкции объектов капитального строительства

1. Правообладатели земельных участков, имеющих размеры меньше установленных градостроительным регламентом минимальных размеров земельных участков либо конфигурация, инженерно-геологические или иные характеристики, которых неблагоприятны для застройки, вправе обратиться за разрешениями на отклонение от предельных параметров разрешенного строительства, реконструкции объектов капитального строительства.

1.1. Правообладатели земельных участков вправе обратиться за разрешениями на отклонение от предельных параметров разрешенного строительства, реконструкции объектов капитального строительства, если такое отклонение необходимо в целях однократного изменения одного или нескольких предельных параметров разрешенного строительства, реконструкции объектов капитального строительства, установленных градостроительным регламентом для конкретной территориальной зоны, не более чем на десять процентов.

2. Заявление заинтересованного лица, должно содержать:

1) фамилию, имя, отчество заявителя, место проживания заявителя - физического лица, наименование, ИНН, ОГРН, место нахождения заявителя – юридического лица, наименование объекта капитального строительства;

2) адрес и кадастровый номер земельного участка, применительно к которому запрашивается разрешение на условно разрешенный вид использования;

3) описание неблагоприятных для застройки параметров, конфигурации, инженерно-геологических или иных характеристик земельного участка, для которого запрашивается отклонение от предельных параметров разрешенного строительства, реконструкции объектов капитального строительства, с обоснованием необходимости данного отклонения, вида, назначения, параметров объекта (объектов) капитального строительства, строительство или реконструкция которого (которых) планируется на данном земельном участке.

Заявление должно быть подписано заявителем – физическим лицом или руководителем заявителя – юридического лица (лицом, имеющим право в соответствии с учредительными документами юридического лица представлять интересы юридического лица без доверенности) либо представителем заявителя - физического или юридического лица, действующим на основании надлежащим образом оформленной доверенности.

Заявление о предоставлении разрешения на отклонение от предельных параметров разрешенного строительства, реконструкции объектов капитального строительства может быть направлено в форме электронного документа, подписанного электронной подписью.

3. К заявлению прилагаются документы и информация, которые предусмотрены нормативными правовыми актами Российской Федерации, Ленинградской области, представительного органа местного самоуправления Лодейнопольского муниципального района, Лодейнопольского городского поселения и административным регламентом предоставления муниципальной услуги по предоставлению разрешения на отклонение от предельных параметров разрешённого строительства, реконструкции объектов капитального строительства.

4. Отказ в предоставлении отклонения от предельных параметров разрешенного строительства, реконструкции объектов капитального строительства принимается в случаях:

1) отсутствия у заявителя прав на земельный участок и (или) объект капитального строительства;

2) отсутствия обстоятельств, указанных в части 1 статьи 40 Градостроительного кодекса Российской Федерации;

3) несоответствия запрашиваемого отклонения от предельных параметров разрешенного строительства, реконструкции объектов капитального строительства требованиям технических регламентов;

4) несоответствия отклонения от предельных параметров разрешенного строительства, реконструкции объектов капитального строительства, запрашиваемого в отношении объекта, расположенного в границах приаэродромной территории, ограничениям использования объектов недвижимости, установленным на приаэродромной территории;

5) несоответствия параметров отклонения от предельных параметров разрешенного строительства, реконструкции объектов капитального строительства, запрашиваемого в отношении объекта, расположенного в границах территорий исторических поселений федерального или регионального значения, предельным параметрам разрешенного строительства, реконструкции объектов капитального строительства в части предельного количества этажей, предельной высоты зданий, строений, сооружений и требований к архитектурным решениям объектов капитального строительства;

6) в иных случаях предусмотренных приказом Комитета градостроительной политики Ленинградской области от 28.12.2019 № 79.

5. Проект решения о предоставлении разрешения на отклонение от предельных параметров разрешенного строительства, реконструкции подлежит обсуждению на общественных обсуждениях, за исключением случая, указанного в пункте 1.1 настоящей статьи.

6. Участниками общественных обсуждений по проектам решений о предоставлении разрешения на отклонение от предельных параметров разрешенного строительства, реконструкции объектов капитального строительстваявляются граждане, постоянно проживающие в пределах территориальной зоны, в границах которой расположен земельный участок или объект капитального строительства, в отношении которых подготовлены данные проекты, правообладатели находящихся в границах этой территориальной зоны земельных участков и (или) расположенных на них объектов капитального строительства, граждане, постоянно проживающие в границах земельных участков, прилегающих к земельному участку, в отношении которого подготовлены данные проекты, правообладатели таких земельных участков или расположенных на

них объектов капитального строительства, правообладатели помещений, являющихся частью объекта капитального строительства, в отношении которого подготовлены данные проекты.

7. Срок проведения общественных обсуждений с момента оповещения жителей муниципального образования о времени и месте общественных обсуждений или публичных слушаний до дня опубликования заключения о результатах общественных обсуждений или публичных слушаний не может быть более одного месяца.

8. Решение о предоставлении разрешения на отклонение от предельных параметров разрешенного строительства, реконструкции принимается Комитетом градостроительной политикиЛенинградской области в соответствии с областным законом от 7 июля 2014 года № 45-оз «О перераспределении полномочий в области градостроительной деятельности между органами государственной власти Ленинградской области и органами местного самоуправления Ленинградской области».

9. Со дня поступления в орган местного самоуправления уведомления о выявлении самовольной постройки от исполнительного органа государственной власти, должностного лица, государственного учреждения или органа местного самоуправления, указанных в части 2 статьи 55.32 Градостроительного кодекса Российской Федерации, не допускается предоставление разрешения на отклонение от предельных параметров разрешенного строительства, реконструкции объектов капитального строительства в отношении земельного участка, на котором расположена такая постройка, до ее сноса или приведения в соответствие с установленными требованиями, за исключением случаев, если по результатам рассмотрения данного уведомления органом местного самоуправления в исполнительный орган государственной власти, должностному лицу, в государственное учреждение или орган местного самоуправления, которые указаны в части 2 статьи 55.32 кодекса Российской Федерации и от которых поступило данное уведомление, направлено уведомление о том, что наличие признаков самовольной постройки не усматривается либо вступило в законную силу решение суда об отказе в удовлетворении исковых требований о сносе самовольной постройки или ее приведении в соответствие с установленными требованиями.

10. Предоставление разрешения на отклонение от предельных параметров разрешенного строительства, реконструкции объектов капитального строительства не допускается, если такое отклонение не соответствует ограничениям использования объектов недвижимости, установленным на приаэродромной территории.

11. Расходы, связанные с организацией и проведением общественных обсуждений или публичных слушаний по проекту предоставления разрешения на условно разрешенный вид использования, несет физической или юридическое лицо, заинтересованное в предоставлении такого разрешения.

12. Решение об отказе в предоставлении разрешения или о предоставлении разрешения на отклонение от предельных параметров разрешенного строительства, реконструкции может быть оспорено в судебном порядке.

ГЛАВА 4. ПОЛОЖЕНИЕ О ПОДГОТОВКЕ ДОКУМЕНТАЦИИ ПО ПЛАНИРОВКЕ ТЕРРИТОРИИ ОРГАНАМИ МЕСТНОГО САМОУПРАВЛЕНИЯ

Статья 10. Общие положения о подготовке документации по планировке территории

1. Подготовка документации по планировке территории осуществляется в целях обеспечения устойчивого развития территорий, выделения элементов планировочной структуры (кварталов, микрорайонов, иных элементов), установления границ земельных участков, на которых расположены объекты капитального строительства, границ земельных участков, предназначенных для строительства и размещения линейных объектов.

2. При подготовке документации по планировке территории может осуществляться разработка проектов планировки территории, проектов межевания территории.

3. Подготовка документации по планировке территории осуществляется в отношении застроенных или подлежащих застройке территорий в соответствии с техническими регламентами, региональными и местными нормативами градостроительного проектирования.

4. Содержание документации по планировке территории определяется Градостроительным кодексом Российской Федерации, нормативными правовыми актами Российской Федерации и Ленинградской области.

5. Порядок подготовки и согласования документации по планировке территории Лодейнопольскогогородского поселения определяется в соответствии с областным законом от 7 июля 2014

года № 45-оз «О перераспределении полномочий в области градостроительной деятельности между органами государственной власти Ленинградской области и органами местного самоуправления Ленинградской области», а также Градостроительным кодексом Российской Федерации и иными нормативными правовыми актами Российской Федерации и Ленинградской области.

6. Общественные обсуждения по проекту планировки территории и проекту межевания территории проводятся с участием граждан, постоянно проживающих на территории, в отношении которой подготовлены данные проекты, правообладатели находящихся в границах этой территории земельных участков и (или) расположенных на них объектов капитального строительства, а также правообладатели помещений, являющихся частью указанных объектов капитального строительства.

7. В случае, если по инициативе правообладателей земельных участков осуществляются разделение земельного участка на несколько земельных участков, объединение земельных участков в один земельный участок, изменение общей границы земельных участков, подготовка документации по планировке территории не требуется, если иное не предусмотрено законодательством Российской Федерации. При этом должны соблюдаться следующие требования земельного и градостроительного законодательства:

- размеры образуемых земельных участков не должны превышать предельные (минимальные и (или) максимальные) размеры земельных участков, предусмотренные градостроительным регламентом соответствующей территориальной зоны;
- обязательным условием разделения земельного участка на несколько земельных участков является наличие самостоятельных подъездов, подходов к каждому образуемому земельному участку;
- объединение земельных участков в один земельный участок допускается только при условии, если образуемый земельный участок будет находиться в границах одной территориальной зоны.

ГЛАВА 5. ПОЛОЖЕНИЕ О ПРОВЕДЕНИИ ОБЩЕСТВЕННЫХ ОБСУЖДЕНИЙ ПО ВОПРОСАМ ЗЕМЛЕПОЛЬЗОВАНИЯ И ЗАСТРОЙКИ

Статья 11. Проведение общественных обсуждений по вопросам землепользования и застройки

1. Проведение общественных обсуждений по вопросам землепользования и застройки осуществляется в соответствии со статьями 5.1, 28 и 31 Градостроительного кодекса Российской Федерации, законодательством Российской Федерации и Ленинградской области, Уставом Лодейнопольского городского поселения, Положением об организации и проведении общественных обсуждений по вопросам градостроительной деятельности в Лодейнопольском муниципальном районе Ленинградской области и Положением об организации и проведении общественных обсуждений по вопросам градостроительной деятельности в Лодейнопольском городском поселении Лодейнопольского муниципального района Ленинградской области.

ГЛАВА 6. ПОЛОЖЕНИЕ О ВНЕСЕНИИ ИЗМЕНЕНИЙ В ПРАВИЛА ЗЕМЛЕПОЛЬЗОВАНИЯ И ЗАСТРОЙКИ

Статья 12. Порядок внесения изменений в Правила землепользования и застройки

1. Внесение изменений в Правила осуществляется в порядке, предусмотренном статьями 31 и 32 Градостроительного кодекса Российской Федерации, с учетом особенностей, установленных статьей 33 Градостроительного кодекса Российской Федерации и областным законом от 7 июля 2014 года № 45-оз «О перераспределении полномочий в области градостроительной деятельности между органами государственной власти Ленинградской области и органами местного самоуправления Ленинградской области».

2. Основаниями для рассмотрения вопроса о внесении изменений в правила землепользования и застройки являются:

1) несоответствие правил землепользования и застройки генеральному плану поселения, схеме территориального планирования муниципального района, возникшее в результате внесения в такие генеральные планы или схему территориального планирования муниципального района изменений;

2) поступление от уполномоченного Правительством Российской Федерации федерального органа исполнительной власти обязательного для исполнения в сроки, установленные законодательством Российской Федерации, предписания об устранении нарушений ограничений использования объектов недвижимости, установленных на приаэродромной территории, которые допущены в правилах землепользования и застройки поселения, городского округа, межселенной территории;

3) поступление предложений об изменении границ территориальных зон, изменении градостроительных регламентов;

4) несоответствие сведений о местоположении границ зон с особыми условиями использования территорий, территорий объектов культурного наследия, отображенных на карте градостроительного зонирования, содержащемуся в Едином государственном реестре недвижимости описанию местоположения границ указанных зон, территорий;

5) несоответствие установленных градостроительным регламентом ограничений использования земельных участков и объектов капитального строительства, расположенных полностью или частично в границах зон с особыми условиями использования территорий, территорий достопримечательных мест федерального, регионального и местного значения, содержащимся в Едином государственном реестре недвижимости ограничениям использования объектов недвижимости в пределах таких зон, территорий;

6) установление, изменение, прекращение существования зоны с особыми условиями использования территории, установление, изменение границ территории объекта культурного наследия, территории исторического поселения федерального значения, территории исторического поселения регионального значения;

7) принятие решения о комплексном развитии территории.

3. Комиссия в течение двадцати пяти днейсо дня поступления предложения о внесении изменений в Правила проверяет их соответствие законодательству Российской Федерации и осуществляет подготовку рекомендаций, которые направляются установленным порядком в орган исполнительной власти Ленинградской области, уполномоченный на принятие решения о подготовке внесения изменений в Правила

4. В целях внесения изменений в правила землепользования и застройки в случаях, предусмотренных пунктами 3 - 6 части 2 и частью 3.1 статьи 33 Градостроительного кодекса РФ, а также в случае однократного изменения видов разрешенного использования, установленных градостроительным регламентом для конкретной территориальной зоны, без изменения ранее установленных предельных параметров разрешенного строительства, реконструкции объектов капитального строительства и (или) в случае однократного изменения одного или нескольких предельных параметров разрешенного строительства, реконструкции объектов капитального строительства, установленных градостроительным регламентом для конкретной территориальной зоны, не более чем на десять процентов проведение общественных обсуждений, опубликование сообщения о принятии решения о подготовке проекта о внесении изменений в правила землепользования и застройки и подготовка предусмотренного частью 4 статьи 33 Градостроительного кодекса РФ заключения комиссии не требуются.

5. Подготовка проекта внесения изменений в Правила осуществляется в соответствии с порядком предусмотренным Градостроительным кодексом Российской Федерации и областным законом Ленинградской области от 7 июля 2014 года № 45-оз «О перераспределении полномочий в области

градостроительной деятельности между органами государственной власти Ленинградской области и органами местного самоуправления Ленинградской области».

ГЛАВА 7. ПОЛОЖЕНИЕ О РЕГУЛИРОВАНИИ ИНЫХ ВОПРОСОВ ЗЕМЛЕПОЛЬЗОВАНИЯ И ЗАСТРОЙКИ

Статья 13. Муниципальный земельный контроль в сфере землепользования.

Муниципальный земельный контроль осуществляется в порядке установленном Земельным кодексом Российской Федерации, областным законом от 1 августа 2017 года № 60-оз «О порядке осуществления муниципального земельного контроля на территории Ленинградской области», постановлением Правительства Ленинградской области от 20 ноября 2017 года № 481 «Об утверждении типовых форм документов, применяемых должностными лицами органов местного самоуправления Ленинградской области при осуществлении муниципального земельного контроля на территории Ленинградской области» и иными нормативными правовыми актами Российской Федерации, Ленинградской области, Лодейнопольского муниципального района, Лодейнопольского городского поселения.

ЧАСТЬ II. ГРАДОСТРОИТЕЛЬНЫЕ РЕГЛАМЕНТЫ

Статья 14. Перечень территориальных зон

Перечень территориальных зон территории Лодейнопольского городского поселенияприведен в таблице 1.

Таблица 1

Кодовое обозначение территориальных зон	Виды и состав территориальной зоны
	ЖИЛЫЕ ЗОНЫ
Ж.1	Зона застройки индивидуальными жилыми домами
Ж.1-1	Зона застройки индивидуальными жилыми домами
Ж.2	Зона застройки малоэтажными жилыми домами
Ж.2-1	Зона застройки малоэтажными жилыми домами (до 4 этажей, включая мансардный)
Ж.3	Зона застройки среднеэтажными жилыми домами (от 5 до 8 этажей, включая мансардный)
Ж.3-1	Зона застройки среднеэтажными жилыми домами (от 5 до 8 этажей, включая мансардный)
	ОБЩЕСТВЕННО-ДЕЛОВЫЕ ЗОНЫ
О.1	Зона общественно-деловой застройки
О.1-1	Зона общественно-деловой застройки
О.2	Многофункциональная зона общественно-деловой застройки
	ЗОНЫ РЕКРЕАЦИОННОГО НАЗНАЧЕНИЯ
Р.1	Зона озелененных территорий общего пользования (лесопарки, парки, сады, скверы, бульвары)
Р.1-1	Зона озелененных территорий общего пользования (лесопарки, парки, сады, скверы, бульвары)
Р.2	Зона отдыха
Р.2-1	Зона отдыха
	ПРОИЗВОДСТВЕННЫЕ ЗОНЫ
П.1	Зона размещения объектов производственного назначения III класса опасности
П.2	Зона размещения объектов производственного назначения IV - V класса опасности
П.2-1	Зона размещения объектов производственного назначения IV - V класса опасности
К.2	Зона размещения объектов коммунально-складского назначения IV - V класса опасности
	ЗОНЫ ТРАНСПОРТНОЙ ИНФРАСТРУКТУРЫ
Т.1	Зона объектов железнодорожного транспорта
Т.1-1	Зона объектов железнодорожного транспорта
Т.2	Зона объектов автомобильного транспорта
Т.2-1	Зона объектов автомобильного транспорта
Т.3	Зона объектов улично-дорожной сети
Т.3-1	Зона объектов улично-дорожной сети
Т.4	Зона объектов водного транспорта
Т.5	Зона объектов воздушного транспорта
	ЗОНЫ ИНЖЕНЕРНОЙ ИНФРАСТРУКТУРЫ
И.1	Зона инженерной инфраструктуры
И.1-1	Зона инженерной инфраструктуры
	ЗОНЫ СЕЛЬСКОХОЗЯЙСТВЕННОГО ИСПОЛЬЗОВАНИЯ
СХ.1-1	Зона садоводческих некоммерческих объединений граждан
СХ.2-1	Производственная зона сельскохозяйственных предприятий I-II класса опасности

СХ.3-1	Производственная зона сельскохозяйственных предприятий III-V класса опасности
СХ. 4-1	Зона крестьянских фермерских хозяйств
СХ. 5-1	Зона сельскохозяйственного использования
	ЗОНЫ СПЕЦИАЛЬНОГО НАЗНАЧЕНИЯ
К.1	Зона кладбищ
К.1-1	Зона кладбищ
К.3	Зона озелененных территорий специального назначения
К.3-1	Зона озелененных территорий специального назначения
	ЗОНЫ РЕЖИМНЫХ ТЕРРИТОРИЙ
К.4	Зона режимных территорий

Статья 15. Градостроительные регламенты

Общие положения

Градостроительные регламенты,указанныев статье 15.1 настоящих Правил представлены в табличной форме и включают вид использования территориальных зон в соответствии со следующими основными требованиями:

- основные виды разрешенного использования;
- условно разрешенные виды использования;
- вспомогательные виды разрешенного использования, допустимые только в качестве дополнительных по отношению к основным видам разрешенного использования и условно разрешенным видам использования и осуществляемые совместно с ними.

Для каждой территориальной зоны, выделенной на карте градостроительного зонирования, устанавливаются, как правило, несколько видов разрешенного использования земельных участков и (или) объектов капитального строительства.

Коды (числовые обозначения), наименования и описание видов разрешенного использования земельных участков приведены в Правилах в соответствии с приказом Министерства экономического развития Российской Федерации от 1 октября 2014 года № 540 «Об утверждении классификатора видов разрешенного использования земельных участков».

Размещение объектов коммунального хозяйства, необходимых для инженерного обеспечения нескольких земельных участков (электроподстанции закрытого типа, распределительные пункты и подстанции, трансформаторные подстанции, котельные тепловой мощностью до 200 Гкал/час, центральные или индивидуальные тепловые пункты, насосные станции перекачки, повысительные водопроводные насосные станции, регулирующие резервуары) относятся к разрешенным видам использования на территории всех зон.

Представленные ниже градостроительные регламенты могут быть распространены на земельные участки в составе территорий общего пользования только в случае, когда соответствующие части территорий общего пользования переведены в установленном порядке на основании проектов планировки из состава территорий общего пользования в иные территории, на которые распространяется действие градостроительных регламентов.

В иных случаях (применительно к территории общего пользования, отграниченной от иных территорий красными линиями) градостроительный регламент не распространяется и использование таких земельных участков определяется уполномоченными органами в индивидуальном порядке в соответствии с целевым назначением.

Решения по землепользованию и застройке принимаются всеми участниками правоотношений на основании установленных настоящими Правилами градостроительных регламентов при обязательном соблюдении технических регламентов, санитарных норм и правил, а также ограничений, установленных в статье 16 настоящих Правил.

Общие требования

Плотность застройки участков жилых зон определяется по таблице 2.

№ п/п	Наименование жилой зоны	Коэффициент застройки	Коэффициент плотности застройки
1.	Зона застройки малоэтажными и среднеэтажными жилыми домами	0,4	0,8
2.	Зона застройки индивидуальными жилыми домами	0,2	0,4

Таблица 2

*в условиях реконструкции существующей застройки плотность застройки допускается повышать, но не более чем на 30 %.

Площадь озелененной территории населенного пункта следует принимать не менее 8 кв. м на человека (без учета участков школ и детских дошкольных учреждений).

Жилые здания с квартирами в первых этажах следует располагать, как правило, с отступом от красных линий. По красной линии допускается размещать жилые здания с встроенными в первые этажи или пристроенными помещениями общественного назначения, а на жилых улицах в условиях реконструкции сложившейся застройки – и жилые здания с квартирами в первых этажах.

Минимальные отступы от красных линий и границ земельных участков, установленные в градостроительном регламенте в статье 15.1. настоящих Правил не распространяются на застройку, сложившуюся до утверждения Правил землепользования и застройки.

На территории земельного участка жилой застройки размещение в нижних этажах жилого дома встроенно-пристроенных нежилых объектов допускается при условии, если предусматриваются:

- отдельные входы в нежилые помещения;
- обособленные подъезды и площадки для парковки автомобилей, обслуживающих встроенный объект;
- самостоятельные шахты для вентиляции;
- отделение нежилых помещений от жилых противопожарными, звукоизолирующими перекрытиями и перегородками;
- индивидуальные системы инженерного обеспечения встроенных помещений.

Размещение детских дошкольных учреждений в первых этажах жилых домов требует дополнительно обеспечения нормативных показателей: освещенности, инсоляции, площади и кубатуры помещений, высоты основных помещений не менее 3 метров в чистоте и организации прогулочных площадок на расстоянии от входа в помещение детского сада не более чем 30 м, а от окон жилого дома – не менее 15 м.

Расстояния между жилыми, жилыми и общественными зданиями следует принимать на основе расчетов инсоляции и согласно противопожарным требованиям и другими действующими нормативными документами.

Коэффициент использования земельного участка, предназначенного для размещения жилых домов различной этажности, определяется по таблице 3.

Таблица 3

Этажность	Коэффициенты использования земельного участка
1	3
2	0,28
3	0,54
4	0,68

Нормативный размер земельного участка, предназначенный для размещения жилых домов, определяется путем умножения удельного показателя земельной доли, приходящиеся на 1 кв. м общей площади жилых помещений, на общую площадь дома.

Объекты, предназначенные для обеспечения функционирования и нормальной эксплуатации объектов недвижимости: инженерно-технические объекты, сооружения и коммуникации (электро-, водо-, газообеспечение, артезианские скважины, канализование, телефонизация, сотовая связь и т.д.), объекты и предприятия связи, общественные туалеты, объекты санитарной очистки территории могут размещаться в составе всех территориальных зон при соблюдении нормативных разрывов с прочими объектами капитального строительства.

Нормы расчета стоянок и гаражей для временного хранения легковых автомобилей, располагающихся на земельных участках в качестве вспомогательных видов разрешенного использования, определяются по таблице 4.

Таблица 4

№ п/п	Здания и сооружения, рекреационные территории и объекты отдыха	Расчетная единица	Количество машино-мест на расчетную единицу
1.	Здания и сооружения		
1.1	Административно-общественные учреждения, кредитно-финансовые и юридические учреждения	100 работающих	38
1.2	Научные и проектные организации, высшие и средние специальные учебные заведения		29
1.3	Промышленные предприятия	100 работающих в двух смежных сменах	19
1.4	Дошкольные организации	1 объект	По заданию на проектирование, но не менее 2
1.5	Школы	1 объект	
1.6	Больницы	100 коек	10
1.7	Поликлиники	100 посещений	6
1.8	Предприятия бытового обслуживания	30 кв. м общей площади	19
1.9	Спортивные объекты	100 мест	6
1.10	Театры, цирки, кинотеатры, концертные залы, музеи, выставки	100 мест или единовременных посетителей	29
1.11	Парки культуры и отдыха	100 единовременных посетителей	13
1.12	Торговые центры общей площадью более 200 кв. м до 50000 кв. м	100 кв. м торговой площади	7
1.13	Торговые центры общей площадью свыше 50000 кв. м	100 кв. м торговой площади	6
1.14	Рынки	1 торговое место	1
1.15	Рестораны и кафе общегородского значения, клубы	100 мест	29
1.16	Гостиницы	100 мест	15
1.17	Вокзалы всех видов транспорта	100 пассажиров дальнего и местного сообщений, прибывающих в час пик	29
2.	Рекреационные территории и объекты отдыха		
2.1	Пляжи и парки в зонах отдыха	100 единовременных посетителей	38
2.2	Лесопарки и заповедники	100 единовременных посетителей	19
2.3	Базы кратковременного отдыха	100 единовременных посетителей	29

2.4	Береговые базы маломерного флота	100 единовременных посетителей	29
2.5	Дома отдыха и санатории, санатории-профилактории, базы отдыха предприятий и туристские базы	100 отдыхающих и обслуживающего персонала	10
2.6	Гостиницы (туристские и курортные)		29
2.7	Мотели и кемпинги		По расчетной вместимости
2.8	Предприятия общественного питания, торговли и коммунально-бытового обслуживания в зонах отдыха	100 мест в залах или единовременных посетителей и персонала	19
2.9	Садоводческие, огороднические объединения	10 участков	19

Статья 15.1. Градостроительные регламенты по территориальным зонам

1. ЖИЛЫЕ ЗОНЫ

1.1. Градостроительный регламентзоны застройки индивидуальными жилыми домами

Кодовое обозначение зоны**– Ж.1**

Данная зона выделена для обеспечения правовых условий формирования кварталов комфортного жилья на территориях застройки при небольшой плотности использования территории и размещения объектов индивидуального жилищного строительства, жилых домов блокированной застройки.

Основные виды разрешенного использования:

Вид разрешенного использования земельных участков и объектов капитального строительства	**Описание вида разрешенного использования земельного участка**	**Код (числовое обозначение) вида разрешенного использования земельного участка, согласно классификатору видов разрешенного использования земельных участков**
Для индивидуального жилищного строительства	Размещение жилого дома (отдельно стоящего здания количеством надземных этажей не более чем три, высотой не более двадцати метров, которое состоит из комнат и помещений вспомогательного использования, предназначенных для удовлетворения гражданами бытовых и иных нужд, связанных с их проживанием в таком здании, не предназначенного для раздела на самостоятельные объекты недвижимости); выращивание сельскохозяйственных культур; размещение индивидуальных гаражей и хозяйственных построек	2.1
Для ведения личного подсобного хозяйства (приусадебный земельный участок)	Размещение жилого дома, указанного в описании вида разрешенного использования с кодом 2.1; производство сельскохозяйственной продукции; размещение гаража и иных вспомогательных сооружений; содержание сельскохозяйственных животных	2.2*
Блокированная жилая застройка	Размещение жилого дома, имеющего одну или несколько общих стен с соседними жилыми домами (количеством этажей не более чем три, при общем количестве совмещенных домов не более десяти и каждый из которых предназначен для проживания одной семьи, имеет общую стену (общие стены) без проемов с соседним домом или соседними домами, расположен на отдельном земельном участке и имеет выход на территорию общего пользования (жилые дома блокированной застройки); разведение декоративных и плодовых деревьев, овощных и ягодных культур; размещение индивидуальных гаражей и иных вспомогательных сооружений;	2.3

Вид разрешенного использования земельных участков и объектов капитального строительства	**Описание вида разрешенного использования земельного участка**	**Код (числовое обозначение) вида разрешенного использования земельного участка, согласно классификатору видов разрешенного использования земельных участков**
	обустройство спортивных и детских площадок, площадок для отдыха	
Хранение автотранспорта	Размещение отдельно стоящих и пристроенных гаражей, в том числе подземных, предназначенных для хранения автотранспорта, в том числе с разделением на машино-места, за исключением гаражей, размещение которых предусмотрено содержанием вида разрешенного использования с кодом 4.9	2.7.1
Коммунальное обслуживание	Размещение зданий и сооружений в целях обеспечения физических и юридических лиц коммунальными услугами. Содержание данного вида разрешенного использования включает в себя содержание видов разрешенного использования с кодами 3.1.1 - 3.1.2	3.1
Общественное питание	Размещение объектов капитального строительства в целях устройства мест общественного питания (рестораны, кафе, столовые, закусочные, бары)	4.6
Историко-культурная деятельность	Сохранение и изучение объектов культурного наследия народов Российской Федерации (памятников истории и культуры), в том числе: объектов археологического наследия, достопримечательных мест, мест бытования исторических промыслов, производств и ремесел, исторических поселений, недействующих военных и гражданских захоронений, объектов культурного наследия, хозяйственная деятельность, являющаяся историческим промыслом или ремеслом, а также хозяйственная деятельность, обеспечивающая познавательный туризм	9.3
Общее пользование водными объектами	Использование земельных участков, примыкающих к водным объектам способами, необходимыми для осуществления общего водопользования (водопользования, осуществляемого гражданами для личных нужд, а также забор (изъятие) водных ресурсов для целей питьевого и хозяйственно-бытового	11.1

Вид разрешенного использования земельных участков и объектов капитального строительства	Описание вида разрешенного использования земельного участка	Код (числовое обозначение) вида разрешенного использования земельного участка, согласно классификатору видов разрешенного использования земельных участков
	водоснабжения, купание, использование маломерных судов, водных мотоциклов и других технических средств, предназначенных для отдыха на водных объектах, водопой, если соответствующие запреты не установлены законодательством)	
Земельные участки (территории) общего пользования	Земельные участки общего пользования. Содержание данного вида разрешенного использования включает в себя содержание видов разрешенного использования с кодами 12.0.1 - 12.0.2	12.0
Ведение огородничества	Осуществление деятельности, связанной с выращиванием ягодных, овощных, бахчевых или иных сельскохозяйственных культур и картофеля; размещение некапитального жилого строения и хозяйственных строений и сооружений, предназначенных для хранения сельскохозяйственных орудий труда и выращенной сельскохозяйственной продукции	13.1

* Допускается при условии соблюдения санитарно-экологических требований

Условно разрешенные виды использования:

Вид разрешенного использования земельных участков и объектов капитального строительства	Описание вида разрешенного использования земельного участка	Код (числовое обозначение) вида разрешенного использования земельного участка, согласно классификатору видов разрешенного использования земельных участков
Малоэтажная многоквартирная	Размещение малоэтажных многоквартирных домов (многоквартирные дома высотой до 4 этажей, включая	2.1.1

Вид разрешенного использования земельных участков и объектов капитального строительства	**Описание вида разрешенного использования земельного участка**	**Код (числовое обозначение) вида разрешенного использования земельного участка, согласно классификатору видов разрешенного использования земельных участков**
жилая застройка	мансардный); обустройство спортивных и детских площадок, площадок для отдыха; размещение объектов обслуживания жилой застройки во встроенных, пристроенных и встроенно-пристроенных помещениях малоэтажного многоквартирного дома, если общая площадь таких помещений в малоэтажном многоквартирном доме не составляет более 15% общей площади помещений дома	
Социальное обслуживание	Размещение зданий, предназначенных для оказания гражданам социальной помощи. Содержание данного вида разрешенного использования включает в себя содержание видов разрешенного использования с кодами 3.2.1 - 3.2.4	3.2
Бытовое обслуживание	Размещение объектов капитального строительства, предназначенных для оказания населению или организациям бытовых услуг (мастерские мелкого ремонта, ателье, бани, парикмахерские, прачечные, химчистки, похоронные бюро)	3.3
Амбулаторно-поликлиническое обслуживание	Размещение объектов капитального строительства, предназначенных для оказания гражданам амбулаторно-поликлинической медицинской помощи (поликлиники, фельдшерские пункты, пункты здравоохранения, центры матери и ребенка, диагностические центры, молочные кухни, станции донорства крови, клинические лаборатории)	3.4.1
Дошкольное, начальное и среднее общее образование	Размещение объектов капитального строительства, предназначенных для просвещения, дошкольного, начального и среднего общего образования (детские ясли, детские сады, школы, лицеи, гимназии, художественные, музыкальные школы, образовательные кружки и иные организации, осуществляющие деятельность по воспитанию,	3.5.1

Вид разрешенного использования земельных участков и объектов капитального строительства	**Описание вида разрешенного использования земельного участка**	**Код (числовое обозначение) вида разрешенного использования земельного участка, согласно классификатору видов разрешенного использования земельных участков**
	образованию и просвещению), в том числе зданий, спортивных сооружений, предназначенных для занятия обучающихся физической культурой и спортом	
Магазины	Размещение объектов капитального строительства, предназначенных для продажи товаров, торговая площадь которых составляет до 5000 кв. м	4.4

Вспомогательные виды разрешенного использования:

Вид разрешенного использования земельных участков и объектов капитального строительства	**Описание вида разрешенного использования земельного участка**	**Код (числовое обозначение) вида разрешенного использования земельного участка, согласно классификатору видов разрешенного использования земельных участков**
Хранение автотранспорта	Размещение отдельно стоящих и пристроенных гаражей, в том числе подземных, предназначенных для хранения автотранспорта, в том числе с разделением на машино-места, за исключением гаражей, размещение которых предусмотрено содержанием вида разрешенного использования с кодом 4.9	2.7.1
Предоставление коммунальных услуг	Размещение зданий и сооружений, обеспечивающих поставку воды, тепла, электричества, газа, отвод канализационных стоков, очистку и уборку объектов недвижимости (котельных, водозаборов, очистных сооружений, насосных станций, водопроводов, линий электропередач, трансформаторных подстанций, газопроводов, линий связи, телефонных станций, канализаций, стоянок, гаражей и мастерских для обслуживания уборочной и аварийной техники,	3.1.1

Вид разрешенного использования земельных участков и объектов капитального строительства	**Описание вида разрешенного использования земельного участка**	**Код (числовое обозначение) вида разрешенного использования земельного участка, согласно классификатору видов разрешенного использования земельных участков**
	сооружений, необходимых для сбора и плавки снега)	

Предельные (минимальные и (или) максимальные) размеры земельных участков и предельные параметры разрешенного строительства, реконструкции объектов капитального строительства приведены в таблице, представленной ниже.

№ п/п	Предельные (минимальные и (или) максимальные) размеры земельных участков и предельные параметры разрешенного строительства, реконструкции объектов капитального строительства, ед. измерения	Минимальное значение	Максимальное значение
1	предельные (минимальные и (или) максимальные) размеры земельных участков, в том числе их площадь:		
1.1	для вида использования «Для индивидуального жилищного строительства»:		
	площадь земельных участков, кв. м	300	1200
1.2	для вида использования «Для ведения личного подсобного хозяйства»		
	площадь земельных участков, кв. м	1000	1800
1.3	для вида использования «Блокированная жилая застройка»		
	площадь земельных участков под блоком, кв. м	не подлежит установлению	400
1.4	для вида использования «Хранение автотранспорта»		
	площадь земельных участков, кв. м	24	50
1.5	для вида использования «Ведение огородничества»		
	площадь земельных участков, кв. м	100	1000
1.6	для земельных участков поставленных на кадастровый учет до принятия решения об утверждения настоящих Правил	предельные (минимальные и (или) максимальные) размеры земельных участков не подлежит установлению	
1.7	для иных видов разрешенного использования		
	площадь земельных участков, кв. м	не подлежит установлению	3000
2	отступы от границ земельных участков в целях определения мест допустимого размещения зданий, строений, сооружений, за пределами которых запрещено строительство зданий, строений, сооружений:		
2.1	для видов использования «Для индивидуального жилищного строительства», «Для ведения личного подсобного хозяйства»,	3	не подлежит установлению

	«Блокированная жилая застройка», для подсобных и вспомогательных объектов капитального строительства и сооружений, м		
2.2	от границ соседнего участка до постройки для содержания скота и птицы	4	не подлежит установлению
2.3	для видов использования «Хранение автотранспорта», «Ведение огородничества», «Благоустройство», «Общее пользование водными объектами»	не подлежит установлению	
2.4	для иных видов разрешенного использования, м	1	не подлежит установлению
3	количество этажей и высота, зданий, строений, сооружений(все этажи здания, включая подземный, подвальный, цокольный, надземный, технический, мансардный и т.д.):		
3.1	для видов разрешенного использования: «Для индивидуального жилищного строительства», «Для ведения личного подсобного хозяйства» и «Блокированная жилая застройка»	не подлежит установлению	3
3.2	для видов разрешенного использования: «Амбулаторно-поликлиническое обслуживание», «Дошкольное, начальное и среднее общее образование»	не подлежит установлению	не подлежит установлению
3.3	для видов использования «Ведение огородничества», «Благоустройство», «Общее пользование водными объектами»	не подлежит установлению	
3.4	для видов использования «Хранение автотранспорта»	не подлежит установлению	2
3.5	Для иных видов разрешенного использования количество этажей (все этажи здания, включая подземный, подвальный, цокольный, надземный, технический, мансардный и т.д.)	не подлежит установлению	4
3.6	высота объектов капитального строительства, м		
3.6.1	высота вновь размещаемых и реконструируемых встроенных или отдельно стоящих индивидуальных гаражей, открытых стоянок без технического обслуживания на 1 - 2 легковые машины, на земельном участке с разрешенными видами использования «Для индивидуального жилищного строительства», «Для ведения личного подсобного хозяйства», «Блокированная жилая застройка», м	не подлежит установлению	4

3.6.2	высота подсобных и вспомогательных объектов капитального строительства и сооружений, на земельном участке с разрешенными видами использования «Для индивидуального жилищного строительства», «Для ведения личного подсобного хозяйства», «Блокированная жилая застройка»	не подлежит установлению	1/3 высоты объекта капитального строительства, отнесенного к основному виду разрешенного использования
4	Максимальный процент застройки в границах земельного участка, определяемый как отношение суммарной площади земельного участка, которая может быть застроена, ко всей площади земельного участка	не подлежит установлению	50 %
5	иные предельные параметры разрешенного строительства, реконструкции объектов капитального строительства:		
5.1	расстояние от объекта капитального строительства до красной линии улиц и проездов:		
5.1.1	от жилой застройки – не менее 5 м		
5.1.2	от остальных объектов, кроме объектов образования и просвещения – не менее 5 м		
5.1.3	от объектов образования и просвещения – не менее 25 м		
5.2	минимальное расстояние:		
5.2.1	от стен индивидуальных жилых домов, блокированных и многоквартирных малоэтажных жилых домов до ограждения соседнего земельного участка - не менее 3 м		
5.2.2	от трансформаторных подстанций до границ участков жилых домов - 10 м		
5.2.3	от окон индивидуального жилого дома или жилого дома блокированной застройки до подсобных и вспомогательных объектов капитального строительства и сооружений, расположенных на соседнем земельном участке - 6 метров		
5.2.4	от построек для содержания скота и птицы до соседнего участка – 4 м. Допускается блокировка хозяйственных построек на смежных земельных участках по взаимному согласию домовладельцев с учетом противопожарных требований		
5.2.5	от границ соседнего участка до других построек (бани, автостоянки и др.) – высоты строения, но не менее - 1 м. Допускается блокировка хозяйственных построек на смежных земельных участках по взаимному согласию домовладельцев с учетом противопожарных требований		
5.2.6	от границы соседнего участка до стволов деревьев: - высокорослых – 4 м; - среднерослых – 2 м; - от кустарника – 1 м.		
5.2.7	Минимальный отступ жилого дома от передней границы участка (в случае, если иной показатель не установлен) – 5 м. Минимальный отступ жилого дома от проездов – 3 м (При реконструкции жилых домов, построенных до введения в действие настоящих Правил, минимальные отступы допускается не учитывать).		
5.3	Земельные участки с видом разрешенного использования «Для индивидуального жилищного строительства» и «Для ведения личного подсобного хозяйства» должны быть огорожены. Ограждение должно быть выполнено из доброкачественных материалов, предназначенных для этих целей. Высота ограждения должна быть не более 1 метра 80 сантиметров до наиболее высокой части ограждения. На границе с соседним земельным участком допускается устанавливать ограждения, имеющие просветы, обеспечивающие минимальное затемнение территории соседнего участка и высотой не		

	более 2,0 м (по согласованию со смежными землепользователями – сплошные, высотой не более 1,7 м). Характер ограждения земельных участков со стороны улицы должен быть выдержан в едином стиле, имеющем просветы, как минимум на протяжении одного квартала с обеих сторон улиц. Живые изгороди не должны выступать за границы земельных участков, иметь острые шипы и колючки со стороны главного фасада (главных фасадов) дома, примыкающих пешеходных дорожек и тротуаров.
5.4	максимальная общая площадь вновь размещаемых и реконструируемых встроенных или отдельно стоящих индивидуальных гаражей, открытых стоянок без технического обслуживания на 1 - 2 легковые машины не должна превышать 50 кв. м
5.5	максимальная площадь отдельно стоящего подсобного или вспомогательного объекта капитального строительства или сооружения (за исключением индивидуальных гаражей) не должна превышать 75 % от общей площади объекта капитального строительства, отнесенного к основному виду разрешенного использования и размещенному на одном с ним земельном участке
6	площадь земельных участков под объектами общественного назначения не должна превышать 20 % от площади территориальной зоны, в которой разрешена жилая застройка.
7	минимальные расстояния между строениями и сооружениями для содержания скота и птицы, м:

Нормативный разрыв, м	Поголовье (шт.), не более						
	свиньи	коровы, бычки	овцы, козы	кролики - матки	птица	лошади	нутрии, песцы
10	5	5	10	10	30	5	5
20	8	8	15	20	45	8	8
30	10	10	20	30	60	10	10
40	15	15	25	40	75	15	15

*Для вспомогательных видов разрешенного использования:

1) предельные (минимальные и (или) максимальные) размеры земельных участков, в том числе их площадь не подлежит установлению и соответствует основному или условно разрешенному виду использования, совместно с которым осуществляется применение вспомогательного вида разрешенного использования;

2) отступы от границ земельных участков в целях определения мест допустимого размещения зданий, строений, сооружений, за пределами которых запрещено строительство зданий, строений, сооружений соответствует основному или условно разрешенному виду использования, совместно с которым осуществляется применение вспомогательного вида разрешенного использования;

3) процент застройки в границах земельного участка, определяемый как отношение суммарной площади земельного участка, которая может быть застроена, ко всей площади земельного участка соответствует основному или условно разрешенному виду использования, совместно с которым осуществляется применение вспомогательного вида разрешенного использования.

Ограничения использования земельных участков и объектов капитального строительства, устанавливаемые в соответствии с законодательством Российской Федерации:

Оборот земельных участков осуществляется в соответствии с гражданским законодательством и Земельным кодексом. Содержание ограничений оборота земельных участков устанавливается Земельным кодексом Российской Федерации, федеральными законами.

Ограничения использования земельных участков и объектов капитального строительства в границах зон с особыми условиями использования территории, установленные федеральными законами или иными нормативными правовыми актами, указаны в статье 16 настоящих Правил.

1.2. Градостроительный регламент зоны застройки индивидуальными жилыми домами

Кодовое обозначение зоны–Ж.1-1

Данная зона выделена для обеспечения правовых условий формирования кварталов комфортного жилья на сельских территориях застройки при небольшой плотности использования территории и размещения объектов индивидуального жилищного строительства, жилых домов блокированной застройки.

Основные виды разрешенного использования:

Вид разрешенного использования земельных участков и объектов капитального строительства	**Описание вида разрешенного использования земельного участка**	**Код (числовое обозначение) вида разрешенного использования земельного участка, согласно классификатору видов разрешенного использования земельных участков**
Для индивидуального жилищного строительства	Размещение жилого дома (отдельно стоящего здания количеством надземных этажей не более чем три, высотой не более двадцати метров, которое состоит из комнат и помещений вспомогательного использования, предназначенных для удовлетворения гражданами бытовых и иных нужд, связанных с их проживанием в таком здании, не предназначенного для раздела на самостоятельные объекты недвижимости); выращивание сельскохозяйственных культур; размещение индивидуальных гаражей и хозяйственных построек	2.1
Для ведения личного подсобного хозяйства (приусадебный земельный участок)	Размещение жилого дома, указанного в описании вида разрешенного использования с кодом 2.1; производство сельскохозяйственной продукции; размещение гаража и иных вспомогательных сооружений; содержание сельскохозяйственных животных	2.2*
Блокированная жилая застройка	Размещение жилого дома, имеющего одну или несколько общих стен с соседними жилыми домами (количеством этажей не более чем три, при общем количестве совмещенных домов не более десяти и каждый из которых предназначен для проживания одной семьи, имеет общую стену (общие стены) без проемов с соседним домом или соседними домами, расположен на отдельном земельном участке и имеет выход на территорию общего пользования (жилые дома блокированной застройки); разведение декоративных и плодовых деревьев, овощных и ягодных культур; размещение индивидуальных гаражей и иных вспомогательных сооружений;	2.3

Вид разрешенного использования земельных участков и объектов капитального строительства	**Описание вида разрешенного использования земельного участка**	**Код (числовое обозначение) вида разрешенного использования земельного участка, согласно классификатору видов разрешенного использования земельных участков**
	обустройство спортивных и детских площадок, площадок для отдыха	
Хранение автотранспорта	Размещение отдельно стоящих и пристроенных гаражей, в том числе подземных, предназначенных для хранения автотранспорта, в том числе с разделением на машино-места, за исключением гаражей, размещение которых предусмотрено содержанием вида разрешенного использования с кодом 4.9	2.7.1
Коммунальное обслуживание	Размещение зданий и сооружений в целях обеспечения физических и юридических лиц коммунальными услугами. Содержание данного вида разрешенного использования включает в себя содержание видов разрешенного использования с кодами 3.1.1 - 3.1.2	3.1
Дошкольное, начальное и среднее общее образование	Размещение объектов капитального строительства, предназначенных для просвещения, дошкольного, начального и среднего общего образования (детские ясли, детские сады, школы, лицеи, гимназии, художественные, музыкальные школы, образовательные кружки и иные организации, осуществляющие деятельность по воспитанию, образованию и просвещению), в том числе зданий, спортивных сооружений, предназначенных для занятия обучающихся физической культурой и спортом	3.5.1
Историко-культурная деятельность	Сохранение и изучение объектов культурного наследия народов Российской Федерации (памятников истории и культуры), в том числе: объектов археологического наследия, достопримечательных мест, мест бытования исторических промыслов, производств и ремесел, исторических поселений, недействующих военных и гражданских захоронений, объектов культурного наследия, хозяйственная деятельность, являющаяся историческим промыслом или ремеслом, а также хозяйственная деятельность, обеспечивающая познавательный туризм	9.3
Земельные участки	Земельные участки общего пользования. Содержание	12.0

Вид разрешенного использования земельных участков и объектов капитального строительства	**Описание вида разрешенного использования земельного участка**	**Код (числовое обозначение) вида разрешенного использования земельного участка, согласно классификатору видов разрешенного использования земельных участков**
(территории) общего пользования	данного вида разрешенного использования включает в себя содержание видов разрешенного использования с кодами 12.0.1 - 12.0.2	
Ведение огородничества	Осуществление деятельности, связанной с выращиванием ягодных, овощных, бахчевых или иных сельскохозяйственных культур и картофеля; размещение некапитального жилого строения и хозяйственных строений и сооружений, предназначенных для хранения сельскохозяйственных орудий труда и выращенной сельскохозяйственной продукции	13.1

* Допускается при условии соблюдения санитарно-экологических требований.

Условно разрешенные виды использования:

Вид разрешенного использования земельных участков и объектов капитального строительства	**Описание вида разрешенного использования земельного участка**	**Код (числовое обозначение) вида разрешенного использования земельного участка, согласно классификатору видов разрешенного использования земельных участков**
Социальное обслуживание	Размещение зданий, предназначенных для оказания гражданам социальной помощи. Содержание данного вида разрешенного использования включает в себя содержание видов разрешенного использования с кодами 3.2.1 - 3.2.4	3.2
Бытовое обслуживание	Размещение объектов капитального строительства, предназначенных для оказания населению или организациям бытовых услуг (мастерские мелкого ремонта, ателье, бани, парикмахерские, прачечные, химчистки, похоронные бюро)	3.3
Амбулаторно-	Размещение объектов капитального строительства,	3.4.1

Вид разрешенного использования земельных участков и объектов капитального строительства	**Описание вида разрешенного использования земельного участка**	**Код (числовое обозначение) вида разрешенного использования земельного участка, согласно классификатору видов разрешенного использования земельных участков**
поликлиническое обслуживание	предназначенных для оказания гражданам амбулаторно-поликлинической медицинской помощи (поликлиники, фельдшерские пункты, пункты здравоохранения, центры матери и ребенка, диагностические центры, молочные кухни, станции донорства крови, клинические лаборатории)	
Магазины	Размещение объектов капитального строительства, предназначенных для продажи товаров, торговая площадь которых составляет до 5000 кв. м	4.4
Общественное питание	Размещение объектов капитального строительства в целях устройства мест общественного питания (рестораны, кафе, столовые, закусочные, бары)	4.6

Вспомогательные виды разрешенного использования:

Вид разрешенного использования земельных участков и объектов капитального строительства	**Описание вида разрешенного использования земельного участка**	**Код (числовое обозначение) вида разрешенного использования земельного участка, согласно классификатору видов разрешенного использования земельных участков**
Хранение автотранспорта	Размещение отдельно стоящих и пристроенных гаражей, в том числе подземных, предназначенных для хранения автотранспорта, в том числе с разделением на машино-места, за исключением гаражей, размещение которых предусмотрено содержанием вида разрешенного использования с кодом 4.9	2.7.1

Вид разрешенного использования земельных участков и объектов капитального строительства	**Описание вида разрешенного использования земельного участка**	**Код (числовое обозначение) вида разрешенного использования земельного участка, согласно классификатору видов разрешенного использования земельных участков**
Предоставление коммунальных услуг	Размещение зданий и сооружений, обеспечивающих поставку воды, тепла, электричества, газа, отвод канализационных стоков, очистку и уборку объектов недвижимости (котельных, водозаборов, очистных сооружений, насосных станций, водопроводов, линий электропередач, трансформаторных подстанций, газопроводов, линий связи, телефонных станций, канализаций, стоянок, гаражей и мастерских для обслуживания уборочной и аварийной техники, сооружений, необходимых для сбора и плавки снега)	3.1.1
Благоустройство территории	Размещение декоративных, технических, планировочных, конструктивных устройств, элементов озеленения, различных видов оборудования и оформления, малых архитектурных форм, некапитальных нестационарных строений и сооружений, информационных щитов и указателей, применяемых как составные части благоустройства территории, общественных туалетов	12.0.2
Ведение огородничества	Осуществление отдыха и (или) выращивания гражданами для собственных нужд сельскохозяйственных культур; размещение хозяйственных построек, не являющихся объектами недвижимости, предназначенных для хранения инвентаря и урожая сельскохозяйственных культур	13.1

Предельные (минимальные и (или) максимальные) размеры земельных участков и предельные параметры разрешенного строительства, реконструкции объектов капитального строительства приведены в таблице, представленной ниже.

№ п/п	Предельные (минимальные и (или) максимальные) размеры земельных участков и предельные параметры разрешенного строительства, реконструкции объектов капитального строительства, ед. измерения	Минимальное значение	Максимальное значение
1	предельные (минимальные и (или) максимальные) размеры земельных участков, в том числе их площадь:		
1.1	для вида использования «Для индивидуального жилищного строительства»:		
	площадь земельных участков, кв. м	600	2500

1.2	для вида использования «Для ведения личного подсобного хозяйства»		
	площадь земельных участков, кв. м	1000	5000
1.3	для вида использования «Блокированная жилая застройка»		
	площадь земельных участков под блоком, кв. м	не подлежит установлению	400
1.4	для вида использования «Хранение автотранспорта»		
	площадь земельных участков, кв. м	24	60
1.5	для вида использования «Ведение огородничества»		
	площадь земельных участков, кв. м	100	1000
1.6	для земельных участков поставленных на кадастровый учет до принятия решения об утверждения настоящих Правил	предельные (минимальные и (или) максимальные) размеры земельных участков не подлежит установлению	
1.7	для иных для иных видов разрешенного использования		
	площадь земельных участков, кв. м	не подлежит установлению	3000
2	отступы от границ земельных участков в целях определения мест допустимого размещения зданий, строений, сооружений, за пределами которых запрещено строительство зданий, строений, сооружений:		
2.1	для видов использования «Для индивидуального жилищного строительства», «Для ведения личного подсобного хозяйства», «Блокированная жилая застройка», для подсобных и вспомогательных объектов капитального строительства и сооружений, м	3	не подлежит установлению
2.2	от границ соседнего участка до постройки для содержания скота и птицы	4	не подлежит установлению
2.3	для видов использования «Хранение автотранспорта», «Ведение огородничества», «Благоустройство»	не подлежит установлению	
2.4	для иных видов разрешенного использования, м	1	не подлежит установлению
3	количество этажей и высота, зданий, строений, сооружений(все этажи здания, включая подземный, подвальный, цокольный, надземный, технический, мансардный и т.д.):		
3.1	количество этажей для видов разрешенного использования: «Для индивидуального жилищного строительства», «Для ведения личного подсобного хозяйства» и «Блокированная жилая застройка»	не подлежит установлению	3
3.2	количество этажей для видов разрешенного использования: «Амбулаторно-поликлиническое обслуживание», «Дошкольное, начальное и среднее общее образование»	не подлежит установлению	не подлежит установлению
3.3	количество этажей (все этажи здания, включая подземный, подвальный, цокольный, надземный, технический, мансардный и т.д.)	не подлежит установлению	4
3.4	для видов использования «Хранение автотранспорта»	не подлежит установлению	2
3.5	для видов использования «Ведение	не подлежит установлению	

	огородничества», «Благоустройство»		
4	высота объектов капитального строительства, м		
4.4.1	высота вновь размещаемых и реконструируемых встроенных или отдельно стоящих индивидуальных гаражей, открытых стоянок без технического обслуживания на 1 - 2 легковые машины, на земельном участке с разрешенными видами использования «Для индивидуального жилищного строительства», «Для ведения личного подсобного хозяйства», «Блокированная жилая застройка», м	не подлежит установлению	4
4.4.2	высота подсобных и вспомогательных объектов капитального строительства и сооружений, на земельном участке с разрешенными видами использования «Для индивидуального жилищного строительства», «Для ведения личного подсобного хозяйства», «Блокированная жилая застройка»	не подлежит установлению	1/3 высоты объекта капитального строительства, отнесенного к основному виду разрешенного использования
5	процент застройки в границах земельного участка, определяемый как отношение суммарной площади земельного участка, которая может быть застроена, ко всей площади земельного участка	не подлежит установлению	50 %
6	иные предельные параметры разрешенного строительства, реконструкции объектов капитального строительства:		
6.1	расстояние от объекта капитального строительства до красной линии улиц и проездов:		
6.1.1	от жилой застройки – не менее 5 м		
6.1.2	от остальных объектов, кроме объектов образования и просвещения – не менее 5 м		
6.1.3	от объектов образования и просвещения – не менее 25 м		
6.2	минимальное расстояние:		
6.2.1	от стен индивидуальных жилых домов, блокированных и многоквартирных малоэтажных жилых домов до ограждения соседнего земельного участка - не менее 3 м		
6.2.2	от трансформаторных подстанций до границ участков жилых домов - 10 м		
6.2.3	от окон индивидуального жилого дома или жилого дома блокированной застройки до подсобных и вспомогательных объектов капитального строительства и сооружений, расположенных на соседнем земельном участке - 6 метров		
6.2.4	от построек для содержания скота и птицы до соседнего участка – 4 м. Допускается блокировка хозяйственных построек на смежных земельных участках по взаимному согласию домовладельцев с учетом противопожарных требований		
6.2.5	от границ соседнего участка до других построек (бани, автостоянки и др.) – высоты строения, но не менее - 1 м. Допускается блокировка хозяйственных построек на смежных земельных участках по взаимному согласию домовладельцев с учетом противопожарных требований		
6.2.6	от границы соседнего участка до стволов деревьев: - высокорослых – 4 м; - среднерослых – 2 м; - от кустарника – 1 м.		

6.2.7	Минимальный отступ жилого дома от передней границы участка (в случае, если иной показатель не установлен линией регулирования застройки) – 5 м. Минимальный отступ жилого дома от проездов – 3 м (При реконструкции жилых домов, построенных до введения в действие настоящих Правил, минимальные отступы допускается не учитывать)
6.3	Земельные участки с видом разрешенного использования «Для индивидуального жилищного строительства» и «Для ведения личного подсобного хозяйства» должны быть огорожены. Ограждение должно быть выполнено из доброкачественных материалов, предназначенных для этих целей. Высота ограждения должна быть не более 1 метра 80 сантиметров до наиболее высокой части ограждения. На границе с соседним земельным участком допускается устанавливать ограждения, имеющие просветы, обеспечивающие минимальное затемнение территории соседнего участка и высотой не более 2,0 м (по согласованию со смежными землепользователями – сплошные, высотой не более 1,7 м). Характер ограждения земельных участков со стороны улицы должен быть выдержан в едином стиле, имеющем просветы, как минимум на протяжении одного квартала с обеих сторон улиц. Живые изгороди не должны выступать за границы земельных участков, иметь острые шипы и колючки со стороны главного фасада (главных фасадов) дома, примыкающих пешеходных дорожек и тротуаров.
6.4	максимальная общая площадь вновь размещаемых и реконструируемых встроенных или отдельно стоящих индивидуальных гаражей, открытых стоянок без технического обслуживания на 1 - 2 легковые машины не должна превышать 60 кв. м
6.5	максимальная площадь отдельно стоящего подсобного или вспомогательного объекта капитального строительства или сооружения (за исключением индивидуальных гаражей) не должна превышать 75 % от общей площади объекта капитального строительства, отнесенного к основному виду разрешенного использования и размещенному на одном с ним земельном участке
7	площадь земельных участков под объектами общественного назначения не должна превышать 20 % от площади территориальной зоны, в которой разрешена жилая застройка.
8	минимальные расстояния между строениями и сооружениями для содержания скота и птицы, м:

Нормативный разрыв, м	Поголовье (шт.), не более						
	свиньи	коровы, бычки	овцы, козы	кролики - матки	птица	лошади	нутрии, песцы
10	5	5	10	10	30	5	5
20	8	8	15	20	45	8	8
30	10	10	20	30	60	10	10
40	15	15	25	40	75	15	15

*Для вспомогательных видов разрешенного использования:

4) предельные (минимальные и (или) максимальные) размеры земельных участков, в том числе их площадь не подлежит установлению и соответствует основному или условно разрешенному виду использования, совместно с которым осуществляется применение вспомогательного вида разрешенного использования;

5) отступы от границ земельных участков в целях определения мест допустимого размещения зданий, строений, сооружений, за пределами которых запрещено строительство зданий, строений, сооружений соответствует основному или условно разрешенному виду использования, совместно с которым осуществляется применение вспомогательного вида разрешенного использования;

6) процент застройки в границах земельного участка, определяемый как отношение суммарной площади земельного участка, которая может быть застроена, ко всей площади земельного участка соответствует основному или условно разрешенному виду использования, совместно с которым осуществляется применение вспомогательного вида разрешенного использования.

Ограничения использования земельных участков и объектов капитального строительства, устанавливаемые в соответствии с законодательством Российской Федерации:

Оборот земельных участков осуществляется в соответствии с гражданским законодательством и Земельным кодексом. Содержание ограничений оборота земельных участков устанавливается Земельным кодексом Российской Федерации, федеральными законами.

Ограничения использования земельных участков и объектов капитального строительства в границах зон с особыми условиями использования территории, установленные федеральными законами или иными нормативными правовыми актами, указаны в статье 16 настоящих Правил.

1.3. Градостроительный регламент зоны застройки малоэтажными жилыми домами

Кодовое обозначение зоны**– Ж.2**

Данная зона выделена для обеспечения правовых условий формирования кварталов комфортного жилья на территориях застройки при небольшой плотности использования территории и преимущественного размещения объектов жилых домов блокированной застройки и малоэтажных многоквартирных жилых домов.

Основные виды разрешенного использования:

Вид разрешенного использования земельных участков и объектов капитального строительства	**Описание вида разрешенного использования земельного участка**	**Код (числовое обозначение) вида разрешенного использования земельного участка, согласно классификатору видов разрешенного использования земельных участков**
Для индивидуального жилищного строительства	Размещение жилого дома (отдельно стоящего здания количеством надземных этажей не более чем три, высотой не более двадцати метров, которое состоит из комнат и помещений вспомогательного использования, предназначенных для удовлетворения гражданами бытовых и иных нужд, связанных с их проживанием в таком здании, не предназначенного для раздела на самостоятельные объекты недвижимости); выращивание сельскохозяйственных культур; размещение индивидуальных гаражей и хозяйственных построек	2.1
Малоэтажная многоквартирная жилая застройка	Размещение малоэтажных многоквартирных домов (многоквартирные дома высотой до 4 этажей, включая мансардный); обустройство спортивных и детских площадок, площадок	2.1.1

Вид разрешенного использования земельных участков и объектов капитального строительства	**Описание вида разрешенного использования земельного участка**	**Код (числовое обозначение) вида разрешенного использования земельного участка, согласно классификатору видов разрешенного использования земельных участков**
	для отдыха; размещение объектов обслуживания жилой застройки во встроенных, пристроенных и встроенно-пристроенных помещениях малоэтажного многоквартирного дома, если общая площадь таких помещений в малоэтажном многоквартирном доме не составляет более 15% общей площади помещений дома	
Блокированная жилая застройка	Размещение жилого дома, имеющего одну или несколько общих стен с соседними жилыми домами (количеством этажей не более чем три, при общем количестве совмещенных домов не более десяти и каждый из которых предназначен для проживания одной семьи, имеет общую стену (общие стены) без проемов с соседним домом или соседними домами, расположен на отдельном земельном участке и имеет выход на территорию общего пользования (жилые дома блокированной застройки); разведение декоративных и плодовых деревьев, овощных и ягодных культур; размещение индивидуальных гаражей и иных вспомогательных сооружений; обустройство спортивных и детских площадок, площадок для отдыха	2.3
Хранение автотранспорта	Размещение отдельно стоящих и пристроенных гаражей, в том числе подземных, предназначенных для хранения автотранспорта, в том числе с разделением на машино-места, за исключением гаражей, размещение которых предусмотрено содержанием вида разрешенного использования с кодом 4.9	2.7.1
Коммунальное обслуживание	Размещение зданий и сооружений в целях обеспечения физических и юридических лиц коммунальными услугами. Содержание данного вида разрешенного использования включает в себя содержание видов разрешенного использования с кодами 3.1.1 - 3.1.2	3.1
Магазины	Размещение объектов капитального строительства, предназначенных для продажи товаров, торговая площадь которых составляет до 5000 кв. м	4.4
Общественное	Размещение объектов капитального строительства в целях устройства мест общественного питания	4.6

Вид разрешенного использования земельных участков и объектов капитального строительства	**Описание вида разрешенного использования земельного участка**	**Код (числовое обозначение) вида разрешенного использования земельного участка, согласно классификатору видов разрешенного использования земельных участков**
питание	(рестораны, кафе, столовые, закусочные, бары)	
Площадки для занятий спортом	Размещение площадок для занятия спортом и физкультурой на открытом воздухе (физкультурные площадки, беговые дорожки, поля для спортивной игры)	5.1.3
Оборудованные площадки для занятий спортом	Размещение сооружений для занятия спортом и физкультурой на открытом воздухе (теннисные корты, автодромы, мотодромы, трамплины, спортивные стрельбища)	5.1.4
Историко-культурная деятельность	Сохранение и изучение объектов культурного наследия народов Российской Федерации (памятников истории и культуры), в том числе: объектов археологического наследия, достопримечательных мест, мест бытования исторических промыслов, производств и ремесел, исторических поселений, недействующих военных и гражданских захоронений, объектов культурного наследия, хозяйственная деятельность, являющаяся историческим промыслом или ремеслом, а также хозяйственная деятельность, обеспечивающая познавательный туризм	9.3
Общее пользование водными объектами	Использование земельных участков, примыкающих к водным объектам способами, необходимыми для осуществления общего водопользования (водопользования, осуществляемого гражданами для личных нужд, а также забор (изъятие) водных ресурсов для целей питьевого и хозяйственно-бытового водоснабжения, купание, использование маломерных судов, водных мотоциклов и других технических средств, предназначенных для отдыха на водных объектах, водопой, если соответствующие запреты не установлены законодательством)	11.1
Земельные участки (территории) общего пользования	Земельные участки общего пользования. Содержание данного вида разрешенного использования включает в себя содержание видов разрешенного использования с кодами	12.0

Вид разрешенного использования земельных участков и объектов капитального строительства	Описание вида разрешенного использования земельного участка	Код (числовое обозначение) вида разрешенного использования земельного участка, согласно классификатору видов разрешенного использования земельных участков
	12.0.1 - 12.0.2	

Условно разрешенные виды использования:

Вид разрешенного использования земельных участков и объектов капитального строительства	Описание вида разрешенного использования земельного участка	Код (числовое обозначение) вида разрешенного использования земельного участка, согласно классификатору видов разрешенного использования земельных участков
Социальное обслуживание	Размещение зданий, предназначенных для оказания гражданам социальной помощи. Содержание данного вида разрешенного использования включает в себя содержание видов разрешенного использования с кодами 3.2.1 - 3.2.4	3.2
Бытовое обслуживание	Размещение объектов капитального строительства, предназначенных для оказания населению или организациям бытовых услуг (мастерские мелкого ремонта, ателье, бани, парикмахерские, прачечные, химчистки, похоронные бюро)	3.3
Дошкольное, начальное и среднее общее образование	Размещение объектов капитального строительства, предназначенных для просвещения, дошкольного, начального и среднего общего образования (детские ясли, детские сады, школы, лицеи, гимназии, художественные, музыкальные школы, образовательные кружки и иные организации, осуществляющие деятельность по воспитанию, образованию и просвещению), в том числе зданий, спортивных сооружений, предназначенных для занятия обучающихся физической культурой и спортом	3.5.1

Вид разрешенного использования земельных участков и объектов капитального строительства	**Описание вида разрешенного использования земельного участка**	**Код (числовое обозначение) вида разрешенного использования земельного участка, согласно классификатору видов разрешенного использования земельных участков**
Религиозное использование	Размещение зданий и сооружений религиозного использования. Содержание данного вида разрешенного использования включает в себя содержание видов разрешенного использования с кодами 3.7.1 - 3.7.2	3.7
Деловое управление	Размещение объектов капитального строительства с целью: размещения объектов управленческой деятельности, не связанной с государственным или муниципальным управлением и оказанием услуг, а также с целью обеспечения совершения сделок, не требующих передачи товара в момент их совершения между организациями, в том числе биржевая деятельность (за исключением банковской и страховой деятельности)	4.1

Вспомогательные виды разрешенного использования*:

Вид разрешенного использования земельных участков и объектов капитального строительства	**Описание вида разрешенного использования земельного участка**	**Код (числовое обозначение) вида разрешенного использования земельного участка, согласно классификатору видов разрешенного использования земельных участков**
Хранение автотранспорта	Размещение отдельно стоящих и пристроенных гаражей, в том числе подземных, предназначенных для хранения автотранспорта, в том числе с разделением на машино-места, за исключением гаражей, размещение которых предусмотрено содержанием вида разрешенного использования с кодом 4.9	2.7.1

Вид разрешенного использования земельных участков и объектов капитального строительства	**Описание вида разрешенного использования земельного участка**	**Код (числовое обозначение) вида разрешенного использования земельного участка, согласно классификатору видов разрешенного использования земельных участков**
Предоставление коммунальных услуг	Размещение зданий и сооружений, обеспечивающих поставку воды, тепла, электричества, газа, отвод канализационных стоков, очистку и уборку объектов недвижимости (котельных, водозаборов, очистных сооружений, насосных станций, водопроводов, линий электропередач, трансформаторных подстанций, газопроводов, линий связи, телефонных станций, канализаций, стоянок, гаражей и мастерских для обслуживания уборочной и аварийной техники, сооружений, необходимых для сбора и плавки снега)	3.1.1
Магазины	Размещение объектов капитального строительства, предназначенных для продажи товаров, торговая площадь которых составляет до 5000 кв. м	4.4
Общественное питание	Размещение объектов капитального строительства в целях устройства мест общественного питания (рестораны, кафе, столовые, закусочные, бары)	4.6
Благоустройство территории	Размещение декоративных, технических, планировочных, конструктивных устройств, элементов озеленения, различных видов оборудования и оформления, малых архитектурных форм, некапитальных нестационарных строений и сооружений, информационных щитов и указателей, применяемых как составные части благоустройства территории, общественных туалетов	12.0.2

* указанные вспомогательные виды разрешенного использования допускаются на 1–м этаже основного объекта или пристроенными/встроено-пристроенными к основному объекту.Вспомогательные виды разрешенного использования, допустимы только в качестве дополнительных по отношению к основным видам разрешенного использования и условно разрешенным видам использования и осуществляемы совместно с ними.

Предельные (минимальные и (или) максимальные) размеры земельных участков и предельные параметры разрешенного строительства, реконструкции объектов капитального строительства приведены в таблице, представленной ниже.

№ п/п	Предельные (минимальные и (или) максимальные) размеры земельных участков и предельные параметры разрешенного строительства, реконструкции объектов капитального строительства, ед. измерения	Минимальное значение	Максимальное значение
1	предельные (минимальные и (или) максимальные) размеры земельных участков, в том числе их площадь:		
1.1	для вида использования «Малоэтажная многоквартирная жилая застройка»		
	площадь земельных участков, кв. м	1000	не подлежит установлению
1.2	для вида использования «Для индивидуального жилищного строительства»:		
	площадь земельных участков, кв. м	600	2500
1.3	для вида использования «Блокированная жилая застройка»		
	площадь земельных участков под блоком, кв. м	не подлежат установлению	400
1.4	для земельных участков поставленных на кадастровый учет до принятия решения об утверждения настоящих Правил	предельные (минимальные и (или) максимальные) размеры земельных участков не подлежит установлению	
1.5	для вида использования «Хранение автотранспорта»		
	площадь земельных участков, кв. м	24	50
1.7	для иных для иных видов разрешенного использования		
	площадь земельных участков, кв. м	не подлежит установлению	
2	отступы от границ земельных участков в целях определения мест допустимого размещения зданий, строений, сооружений, за пределами которых запрещено строительство зданий, строений, сооружений, м	5	не подлежит установлению
2.1	для видов использования «Хранение автотранспорта», «Благоустройство», «Общее пользование водными объектами»	не подлежит установлению	
3	количество этажей и высота зданий, строений, сооружений:		
3.1	количество этажей (все этажи здания, включая подземный, подвальный, цокольный, надземный, технический, мансардный и т.д.):		
3.1.1	количество этажей для видов разрешенного использования: «Для индивидуального жилищного строительства» и «Блокированная жилая застройка»	не подлежит установлению	3
3.1.2	для вида использования «Малоэтажная многоквартирная жилая застройка», эт.	2	4
3.1.3	для вида разрешенного использования «Дошкольное, начальное и среднее общее образование»	не подлежит установлению	не подлежит установлению
3.1.4	для видов использования «Благоустройство», «Общее	не подлежит установлению	

	пользование водными объектами»		
3.1.5	для вида использования «Хранение автотранспорта»	не подлежит установлению	2
3.1.6	для иных видов разрешенного использования, эт.	не подлежит установлению	4
4	процент застройки в границах земельного участка, определяемый как отношение суммарной площади земельного участка, которая может быть застроена, ко всей площади земельного участка:		
4.1	для видов использования «Малоэтажная многоквартирная жилая застройка»	не подлежит установлению	40 %
4.2	для видов использования «Блокированная жилая застройка», «Для индивидуального жилищного строительства»	не подлежит установлению	50 %
4.4	для иных видов разрешенного использования	не подлежит установлению	60 %
4.5	удельный вес озеленённых территорий	40 %	не подлежит установлению
5	иные предельные параметры разрешенного строительства, реконструкции объектов капитального строительства:		
5.1	расстояние от объекта капитального строительства до красной линии улиц и проездов:		
5.1.1	отступ от красной линии до линии регулирования застройки при новом строительстве — не менее 6 метров для блокированных домов, не менее 4 метров - для многоквартирной застройки.		
5.1.2	от остальных объектов, кроме объектов образования и просвещения – 5 м		
5.1.3	от объектов образования и просвещения – 25 м		
5.2	минимальное расстояние:		
5.2.1	от стен индивидуальных жилых домов, блокированных и многоквартирных малоэтажных жилых домов до ограждения соседнего земельного участка - 3 м		
5.2.2	от трансформаторных подстанций до границ участков жилых домов - 10 м		
5.2.3	минимальное расстояние между длинными сторонами жилых зданий – 16 м		
5.2.4	между длинными сторонами жилых зданий высотой 2-4 этажа и торцами таких зданий с окнами из жилых комнат – 10 м		
5.2.5	минимальная суммарная ширина боковых дворов – 8 м		
5.2.6	минимальные разрывы между стенами зданий без окон из жилых комнат – 6 м		
5.2.7	между жилыми, общественными и вспомогательными зданиями промышленных предприятий I и II степени огнестойкости – 6 м		
5.2.8	между жилыми, общественными и вспомогательными зданиями промышленных предприятий I, II, III степени огнестойкости и зданиями III степени огнестойкости – 8 м		
6	На придомовых территориях допускается устройство газонов, клумб и палисадов с ограждением не более 0,5 м в высоту. Изменение цвета фасадов домов осуществляется по согласованию с органом архитектуры. Характер ограждения земельных участков со стороны улицы должен быть выдержан в едином стиле как минимум на протяжении одного квартала с обеих сторон улиц по согласованию с органами местного самоуправления. Максимально допустимая высота ограждений принимается не более 1,8 м. Ограждение перед домом в пределах отступа от красной линии должно быть прозрачным, если иное не предусмотрено правилами землепользования и застройки. На границе с соседним земельным участком допускается устанавливать ограждения, имеющие просветы, обеспечивающие минимальное затемнение территории соседнего участка и высотой не более 2,0 м (по согласованию со смежными землепользователями – сплошные, высотой не более 1,7 м). Живые изгороди не должны выступать за границы земельных участков, иметь острые шипы		

	и колючки со стороны главного фасада (главных фасадов) дома, примыкающих пешеходных дорожек и тротуаров. Планировочные и нормативные требования к блокированной застройке: - хозяйственные и прочие строения, открытые стоянки, отдельно стоящие гаражи размещать в соответствии с санитарными правилами и нормами, противопожарными требованиями, в зависимости от степени огнестойкости; допускается наличие встроенных гаражей, в т.ч подземных; - на границе с соседними участками ограждение должны быть сетчатые или решётчатые ограждения с целью минимального затемнения и высотой не более 1,8 м; - благоустройство придомовой территории со стороны улицы перед ограждением допускает озеленение не выше 2 м.
7	площадь земельных участков под объектами общественного назначения не должна превышать 20 % от площади территориальной зоны, в которой разрешена жилая застройка.
8	Допускается в рамках проведения мероприятий по реконструкции жилых домов, сохраняемых в соответствии с Генеральным планом муниципального образования, надстройка мансардного этажа, переоборудование квартир в первых этажах жилых зданий в объекты культурно-бытового, социального и торгового назначения в соответствии с утвержденной проектной документацией. Предприятия обслуживания могут размещаться в первых этажах, выходящих на улицы жилых домов или пристраиваться к ним при условии, что загрузка предприятий и выходы для посетителей располагаются со стороны улицы.

*Для вспомогательных видов разрешенного использования:

1) предельные (минимальные и (или) максимальные) размеры земельных участков, в том числе их площадь не подлежит установлению и соответствует основному или условно разрешенному виду использования, совместно с которым осуществляется применение вспомогательного вида разрешенного использования;

2) отступы от границ земельных участков в целях определения мест допустимого размещения зданий, строений, сооружений, за пределами которых запрещено строительство зданий, строений, сооружений соответствует основному или условно разрешенному виду использования, совместно с которым осуществляется применение вспомогательного вида разрешенного использования;

3) процент застройки в границах земельного участка, определяемый как отношение суммарной площади земельного участка, которая может быть застроена, ко всей площади земельного участка соответствует основному или условно разрешенному виду использования, совместно с которым осуществляется применение вспомогательного вида разрешенного использования.

Ограничения использования земельных участков и объектов капитального строительства, устанавливаемые в соответствии с законодательством Российской Федерации:

Оборот земельных участков осуществляется в соответствии с гражданским законодательством и Земельным кодексом. Содержание ограничений оборота земельных участков устанавливается Земельным кодексом Российской Федерации, федеральными законами.

Ограничения использования земельных участков и объектов капитального строительства в границах зон с особыми условиями использования территории, установленные федеральными законами или иными нормативными правовыми актами, указаны в статье 16 настоящих Правил.

1.4. Градостроительный регламент зоны застройки малоэтажными жилыми домами (до 4 этажей, включая мансардный)

Кодовое обозначение зоны**– Ж.2-1**

Данная зона выделена для обеспечения правовых условий формирования кварталов комфортного жилья на территориях застройки сельских населенных пунктов при небольшой плотности использования территории и преимущественного размещения объектов жилых домов блокированной застройки и малоэтажных многоквартирных жилых домов.

Основные виды разрешенного использования:

Вид разрешенного использования земельных участков и объектов капитального строительства	**Описание вида разрешенного использования земельного участка**	**Код (числовое обозначение) вида разрешенного использования земельного участка, согласно классификатору видов разрешенного использования земельных участков**
Малоэтажная многоквартирная жилая застройка	Размещение малоэтажных многоквартирных домов (многоквартирные дома высотой до 4 этажей, включая мансардный); обустройство спортивных и детских площадок, площадок для отдыха; размещение объектов обслуживания жилой застройки во встроенных, пристроенных и встроенно-пристроенных помещениях малоэтажного многоквартирного дома, если общая площадь таких помещений в малоэтажном многоквартирном доме не составляет более 15% общей площади помещений дома	2.1.1
Блокированная жилая застройка	Размещение жилого дома, имеющего одну или несколько общих стен с соседними жилыми домами (количеством этажей не более чем три, при общем количестве совмещенных домов не более десяти и каждый из которых предназначен для проживания одной семьи, имеет общую стену (общие стены) без проемов с соседним домом или соседними домами, расположен на отдельном земельном участке и имеет выход на территорию общего пользования (жилые дома блокированной застройки); разведение декоративных и плодовых деревьев, овощных и ягодных культур; размещение индивидуальных гаражей и иных вспомогательных сооружений; обустройство спортивных и детских площадок, площадок для отдыха	2.3

Вид разрешенного использования земельных участков и объектов капитального строительства	**Описание вида разрешенного использования земельного участка**	**Код (числовое обозначение) вида разрешенного использования земельного участка, согласно классификатору видов разрешенного использования земельных участков**
Хранение автотранспорта	Размещение отдельно стоящих и пристроенных гаражей, в том числе подземных, предназначенных для хранения автотранспорта, в том числе с разделением на машино-места, за исключением гаражей, размещение которых предусмотрено содержанием вида разрешенного использования с кодом 4.9	2.7.1
Коммунальное обслуживание	Размещение зданий и сооружений в целях обеспечения физических и юридических лиц коммунальными услугами. Содержание данного вида разрешенного использования включает в себя содержание видов разрешенного использования с кодами 3.1.1 - 3.1.2	3.1
Дошкольное, начальное и среднее общее образование	Размещение объектов капитального строительства, предназначенных для просвещения, дошкольного, начального и среднего общего образования (детские ясли, детские сады, школы, лицеи, гимназии, художественные, музыкальные школы, образовательные кружки и иные организации, осуществляющие деятельность по воспитанию, образованию и просвещению), в том числе зданий, спортивных сооружений, предназначенных для занятия обучающихся физической культурой и спортом	3.5.1
Магазины	Размещение объектов капитального строительства, предназначенных для продажи товаров, торговая площадь которых составляет до 5000 кв. м	4.4
Общественное питание	Размещение объектов капитального строительства в целях устройства мест общественного питания (рестораны, кафе, столовые, закусочные, бары)	4.6
Историко-культурная деятельность	Сохранение и изучение объектов культурного наследия народов Российской Федерации (памятников истории и культуры), в том числе: объектов археологического наследия, достопримечательных мест, мест бытования исторических промыслов, производств и ремесел, исторических поселений, недействующих военных и гражданских захоронений, объектов культурного наследия, хозяйственная деятельность,	9.3

Вид разрешенного использования земельных участков и объектов капитального строительства	**Описание вида разрешенного использования земельного участка**	**Код (числовое обозначение) вида разрешенного использования земельного участка, согласно классификатору видов разрешенного использования земельных участков**
	являющаяся историческим промыслом или ремеслом, а также хозяйственная деятельность, обеспечивающая познавательный туризм	
Общее пользование водными объектами	Использование земельных участков, примыкающих к водным объектам способами, необходимыми для осуществления общего водопользования (водопользования, осуществляемого гражданами для личных нужд, а также забор (изъятие) водных ресурсов для целей питьевого и хозяйственно-бытового водоснабжения, купание, использование маломерных судов, водных мотоциклов и других технических средств, предназначенных для отдыха на водных объектах, водопой, если соответствующие запреты не установлены законодательством)	11.1
Земельные участки (территории) общего пользования	Земельные участки общего пользования. Содержание данного вида разрешенного использования включает в себя содержание видов разрешенного использования с кодами 12.0.1 - 12.0.2	12.0

Условно разрешенные виды использования:

Вид разрешенного использования земельных участков и объектов капитального строительства	**Описание вида разрешенного использования земельного участка**	**Код (числовое обозначение) вида разрешенного использования земельного участка, согласно классификатору видов разрешенного использования земельных участков**
Социальное обслуживание	Размещение зданий, предназначенных для оказания гражданам социальной помощи. Содержание данного вида разрешенного использования включает в себя содержание видов разрешенного использования с кодами 3.2.1 - 3.2.4	3.2
Бытовое обслуживание	Размещение объектов капитального строительства, предназначенных для оказания населению или организациям бытовых услуг (мастерские мелкого ремонта, ателье, бани, парикмахерские, прачечные, химчистки, похоронные бюро)	3.3
Религиозное использование	Размещение зданий и сооружений религиозного использования. Содержание данного вида разрешенного использования включает в себя содержание видов разрешенного использования с кодами 3.7.1 - 3.7.2	3.7
Деловое управление	Размещение объектов капитального строительства с целью: размещения объектов управленческой деятельности, не связанной с государственным или муниципальным управлением и оказанием услуг, а также с целью обеспечения совершения сделок, не требующих передачи товара в момент их совершения между организациями, в том числе биржевая деятельность (за исключением банковской и страховой деятельности)	4.1
Площадки для занятий спортом	Размещение площадок для занятия спортом и физкультурой на открытом воздухе (физкультурные площадки, беговые дорожки, поля для спортивной игры)	5.1.3
Оборудованные площадки для	Размещение сооружений для занятия спортом и физкультурой на открытом воздухе (теннисные	5.1.4

Вид разрешенного использования земельных участков и объектов капитального строительства	Описание вида разрешенного использования земельного участка	Код (числовое обозначение) вида разрешенного использования земельного участка, согласно классификатору видов разрешенного использования земельных участков
занятий спортом	корты, автодромы, мотодромы, трамплины, спортивные стрельбища)	

Вспомогательные виды разрешенного использования*:

Вид разрешенного использования земельных участков и объектов капитального строительства	Описание вида разрешенного использования земельного участка	Код (числовое обозначение) вида разрешенного использования земельного участка, согласно классификатору видов разрешенного использования земельных участков
Хранение автотранспорта	Размещение отдельно стоящих и пристроенных гаражей, в том числе подземных, предназначенных для хранения автотранспорта, в том числе с разделением на машино-места, за исключением гаражей, размещение которых предусмотрено содержанием вида разрешенного использования с кодом 4.9	2.7.1
Предоставление коммунальных услуг	Размещение зданий и сооружений, обеспечивающих поставку воды, тепла, электричества, газа, отвод канализационных стоков, очистку и уборку объектов недвижимости (котельных, водозаборов, очистных сооружений, насосных станций, водопроводов, линий электропередач, трансформаторных подстанций, газопроводов, линий связи, телефонных станций, канализаций, стоянок, гаражей и мастерских для обслуживания уборочной и аварийной техники, сооружений, необходимых для сбора и плавки	3.1.1

Вид разрешенного использования земельных участков и объектов капитального строительства	**Описание вида разрешенного использования земельного участка**	**Код (числовое обозначение) вида разрешенного использования земельного участка, согласно классификатору видов разрешенного использования земельных участков**
	снега)	
Магазины	Размещение объектов капитального строительства, предназначенных для продажи товаров, торговая площадь которых составляет до 5000 кв. м	4.4
Общественное питание	Размещение объектов капитального строительства в целях устройства мест общественного питания (рестораны, кафе, столовые, закусочные, бары)	4.6
Благоустройство территории	Размещение декоративных, технических, планировочных, конструктивных устройств, элементов озеленения, различных видов оборудования и оформления, малых архитектурных форм, некапитальных нестационарных строений и сооружений, информационных щитов и указателей, применяемых как составные части благоустройства территории, общественных туалетов	12.0.2

* указанные вспомогательные виды разрешенного использования допускаются на 1–м этаже основного объекта или пристроенными/встроено-пристроенными к основному объекту.

Предельные (минимальные и (или) максимальные) размеры земельных участков и предельные параметры разрешенного строительства, реконструкции объектов капитального строительства приведены в таблице ниже.

№ п/п	Предельные (минимальные и (или) максимальные) размеры земельных участков и предельные параметры разрешенного строительства, реконструкции объектов капитального строительства, ед. измерения	Минимальное значение	Максимальное значение
1	предельные (минимальные и (или) максимальные) размеры земельных участков, в том числе их площадь:		
1.1	для вида использования «Малоэтажная многоквартирная жилая застройка»		
	площадь земельных участков, кв. м	1000	5000
1.2	для вида использования «Блокированная жилая застройка»		

	площадь земельных участков под блоком, кв. м	не подлежит установлению	400
1.3	для земельных участков поставленных на кадастровый учет до принятия решения об утверждения настоящих Правил	предельные (минимальные и (или) максимальные) размеры земельных участков не подлежит установлению	
1.4	для иных для иных видов разрешенного использования		
	площадь земельных участков, кв. м	не подлежит установлению	
2	отступы от границ земельных участков в целях определения мест допустимого размещения зданий, строений, сооружений, за пределами которых запрещено строительство зданий, строений, сооружений, м	5	не подлежит установлению
2.1	для видов использования «Хранение автотранспорта», «Благоустройство», «Площадки для занятий спортом», «Оборудованные площадки для занятий спортом»	не подлежит установлению	
3	ширина участка по уличному фронту, м	10	26
4	количество этажей и высота зданий, строений, сооружений:		
4.1	количество этажей (все этажи здания, включая подземный, подвальный, цокольный, надземный, технический, мансардный и т.д.):		
4.1.1	количество этажей для видов разрешенного использования: «Блокированная жилая застройка»	не подлежит установлению	3
4.1.2	для вида использования «Малоэтажная многоквартирная жилая застройка», эт.	2	4
4.1.3	для вида разрешенного использования «Дошкольное, начальное и среднее общее образование», «Благоустройство», «Площадки для занятий спортом», «Оборудованные площадки для занятий спортом»	не подлежит установлению	не подлежит установлению
4.1.4	для видов использования «Хранение автотранспорта»	не подлежит установлению	2
4.1.5	для иных видов разрешенного использования, эт.	не подлежит установлению	4
5	процент застройки в границах земельного участка, определяемый как отношение суммарной площади земельного участка, которая может быть застроена, ко всей площади земельного участка:		
5.1	для видов использования «Малоэтажная многоквартирная жилая застройка»	не подлежит установлению	40 %
5.2	для видов использования «Блокированная жилая застройка»	не подлежит установлению	50 %
5.3	для иных видов разрешенного использования	не подлежит установлению	60 %
5.4	удельный вес озеленённых территорий	40 %	не подлежит установлению
6	иные предельные параметры разрешенного строительства, реконструкции объектов капитального строительства:		
6.1	расстояние от объекта капитального строительства до красной линии улиц и проездов:		
6.1.1	отступ от красной линии до линии регулирования застройки при новом строительстве — не менее 6 метров для блокированных домов, не менее 4 метров - для многоквартирной		

	застройки.
6.1.2	от остальных объектов, кроме объектов образования и просвещения – 5 м
6.1.3	от объектов образования и просвещения – 25 м
6.2	минимальное расстояние:
6.2.1	от стен индивидуальных жилых домов, блокированных и многоквартирных малоэтажных жилых домов до ограждения соседнего земельного участка - 3 м
6.2.2	от трансформаторных подстанций до границ участков жилых домов - 10 м
6.2.3	минимальное расстояние между длинными сторонами жилых зданий – 16 м
6.2.4	между длинными сторонами жилых зданий высотой 2-4 этажа и торцами таких зданий с окнами из жилых комнат – 10 м
6.2.5	минимальная глубина участка (n – ширина жилой секции) - 10,5+n м
6.2.6	минимальная суммарная ширина боковых дворов – 8 м
6.2.7	минимальные разрывы между стенами зданий без окон из жилых комнат – 6 м
6.2.8	между жилыми, общественными и вспомогательными зданиями промышленных предприятий I и II степени огнестойкости – 6 м
6.2.9	между жилыми, общественными и вспомогательными зданиями промышленных предприятий I, II, III степени огнестойкости и зданиями III степени огнестойкости – 8 м
7	На придомовых территориях допускается устройство газонов, клумб и палисадов с ограждением не более 0,5 м в высоту. Изменение цвета фасадов домов осуществляется по согласованию с органом архитектуры. Характер ограждения земельных участков со стороны улицы должен быть выдержан в едином стиле как минимум на протяжении одного квартала с обеих сторон улиц по согласованию с органами местного самоуправления. Максимально допустимая высота ограждений принимается не более 1,8 м. Ограждение перед домом в пределах отступа от красной линии должно быть прозрачным, если иное не предусмотрено правилами землепользования и застройки. На границе с соседним земельным участком допускается устанавливать ограждения, имеющие просветы, обеспечивающие минимальное затемнение территории соседнего участка и высотой не более 2,0 м (по согласованию со смежными землепользователями – сплошные, высотой не более 1,7 м). Живые изгороди не должны выступать за границы земельных участков, иметь острые шипы и колючки со стороны главного фасада (главных фасадов) дома, примыкающих пешеходных дорожек и тротуаров. Планировочные и нормативные требования к блокированной застройке: - хозяйственные и прочие строения, открытые стоянки, отдельно стоящие гаражи размещать в соответствии с санитарными правилами и нормами, противопожарными требованиями, в зависимости от степени огнестойкости; допускается наличие встроенных гаражей, в т.ч подземных; - на границе с соседними участками ограждение должны быть сетчатые или решётчатые ограждения с целью минимального затемнения и высотой не более 1,8 м; - благоустройство придомовой территории со стороны улицы перед ограждением допускает озеленение не выше 2 м.
8	площадь земельных участков под объектами общественного назначения не должна превышать 20 % от площади территориальной зоны, в которой разрешена жилая застройка.
9	Допускается в рамках проведения мероприятий по реконструкции жилых домов, сохраняемых в соответствии с Генеральным планом муниципального образования, надстройка мансардного этажа, переоборудование квартир в первых этажах жилых зданий в объекты культурно-бытового, социального и торгового назначения в соответствии с утвержденной проектной документацией. Предприятия обслуживания могут размещаться в первых этажах выходящих на улицы жилых домов или пристраиваться к ним при условии, что загрузка предприятий и выходы для посетителей располагаются со стороны улицы.

*Для вспомогательных видов разрешенного использования:

1) предельные (минимальные и (или) максимальные) размеры земельных участков, в том числе их площадь не подлежит установлению и соответствует основному или условно разрешенному виду использования, совместно с которым осуществляется применение вспомогательного вида разрешенного использования;

2) отступы от границ земельных участков в целях определения мест допустимого размещения зданий, строений, сооружений, за пределами которых запрещено строительство зданий, строений, сооружений соответствует основному или условно разрешенному виду использования, совместно с которым осуществляется применение вспомогательного вида разрешенного использования;

3) процент застройки в границах земельного участка, определяемый как отношение суммарной площади земельного участка, которая может быть застроена, ко всей площади земельного участка соответствует основному или условно разрешенному виду использования, совместно с которым осуществляется применение вспомогательного вида разрешенного использования.

Ограничения использования земельных участков и объектов капитального строительства, устанавливаемые в соответствии с законодательством Российской Федерации:
Оборот земельных участков осуществляется в соответствии с гражданским законодательством и Земельным кодексом. Содержание ограничений оборота земельных участков устанавливается Земельным кодексом Российской Федерации, федеральными законами.
Ограничения использования земельных участков и объектов капитального строительства в границах зон с особыми условиями использования территории, установленные федеральными законами или иными нормативными правовыми актами, указаны в статье 16 настоящих Правил.

1.5. Градостроительный регламент зоны застройки среднеэтажными жилыми домами (от 5 до 8 этажей, включая мансардный)
Кодовое обозначение зоны **– Ж.3**

Данная зона выделена для обеспечения правовых условий формирования кварталов комфортного жилья на территориях застройки при повышенной плотности использования территории и размещения среднеэтажной жилой застройки и малоэтажных многоквартирных домов.

Основные иды разрешенного использования:

Вид разрешенного использования земельных участков и объектов капитального строительства	**Описание вида разрешенного использования земельного участка**	**Код (числовое обозначение) вида разрешенного использования земельного участка, согласно классификатору видов разрешенного использования земельных участков**
Малоэтажная многоквартирная	Размещение малоэтажных многоквартирных домов (многоквартирные дома высотой до 4 этажей, включая	2.1.1

Вид разрешенного использования земельных участков и объектов капитального строительства	**Описание вида разрешенного использования земельного участка**	**Код (числовое обозначение) вида разрешенного использования земельного участка, согласно классификатору видов разрешенного использования земельных участков**
жилая застройка	мансардный); обустройство спортивных и детских площадок, площадок для отдыха; размещение объектов обслуживания жилой застройки во встроенных, пристроенных и встроенно-пристроенных помещениях малоэтажного многоквартирного дома, если общая площадь таких помещений в малоэтажном многоквартирном доме не составляет более 15% общей площади помещений дома	
Среднеэтажная жилая застройка	Размещение многоквартирных домов этажностью не выше восьми этажей; благоустройство и озеленение; размещение подземных гаражей и автостоянок; обустройство спортивных и детских площадок, площадок для отдыха; размещение объектов обслуживания жилой застройки во встроенных, пристроенных и встроенно-пристроенных помещениях многоквартирного дома, если общая площадь таких помещений в многоквартирном доме не составляет более 20% общей площади помещений дома	2.5
Коммунальное обслуживание	Размещение зданий и сооружений в целях обеспечения физических и юридических лиц коммунальными услугами. Содержание данного вида разрешенного использования включает в себя содержание видов разрешенного использования с кодами 3.1.1 - 3.1.2	3.1
Магазины	Размещение объектов капитального строительства, предназначенных для продажи товаров, торговая площадь которых составляет до 5000 кв. м	4.4
Общественное питание	Размещение объектов капитального строительства в целях устройства мест общественного питания (рестораны, кафе, столовые, закусочные, бары)	4.6

Вид разрешенного использования земельных участков и объектов капитального строительства	**Описание вида разрешенного использования земельного участка**	**Код (числовое обозначение) вида разрешенного использования земельного участка, согласно классификатору видов разрешенного использования земельных участков**
Обеспечение занятий спортом в помещениях	Размещение спортивных клубов, спортивных залов, бассейнов, физкультурно-оздоровительных комплексов в зданиях и сооружениях	5.1.2
Площадки для занятий спортом	Размещение площадок для занятия спортом и физкультурой на открытом воздухе (физкультурные площадки, беговые дорожки, поля для спортивной игры)	5.1.3
Оборудованные площадки для занятий спортом	Размещение сооружений для занятия спортом и физкультурой на открытом воздухе (теннисные корты, автодромы, мотодромы, трамплины, спортивные стрельбища)	5.1.4
Историко-культурная деятельность	Сохранение и изучение объектов культурного наследия народов Российской Федерации (памятников истории и культуры), в том числе: объектов археологического наследия, достопримечательных мест, мест бытования исторических промыслов, производств и ремесел, исторических поселений, недействующих военных и гражданских захоронений, объектов культурного наследия, хозяйственная деятельность, являющаяся историческим промыслом или ремеслом, а также хозяйственная деятельность, обеспечивающая познавательный туризм	9.3
Земельные участки (территории) общего пользования	Земельные участки общего пользования. Содержание данного вида разрешенного использования включает в себя содержание видов разрешенного использования с кодами 12.0.1 - 12.0.2	12.0

Условно разрешенные виды использования:

Вид разрешенного использования земельных участков и объектов капитального строительства	**Описание вида разрешенного использования земельного участка**	**Код (числовое обозначение) вида разрешенного использования земельного участка, согласно классификатору видов разрешенного использования земельных участков**
Передвижное жилье	Размещение сооружений, пригодных к использованию в качестве жилья (палаточные городки, кемпинги, жилые вагончики, жилые прицепы) с возможностью подключения названных сооружений к инженерным сетям, находящимся на земельном участке или на земельных участках, имеющих инженерные сооружения, предназначенных для общего пользования	2.4
Социальное обслуживание	Размещение зданий, предназначенных для оказания гражданам социальной помощи. Содержание данного вида разрешенного использования включает в себя содержание видов разрешенного использования с кодами 3.2.1 - 3.2.4	3.2
Бытовое обслуживание	Размещение объектов капитального строительства, предназначенных для оказания населению или организациям бытовых услуг (мастерские мелкого ремонта, ателье, бани, парикмахерские, прачечные, химчистки, похоронные бюро)	3.3
Дошкольное, начальное и среднее общее образование	Размещение объектов капитального строительства, предназначенных для просвещения, дошкольного, начального и среднего общего образования (детские ясли, детские сады, школы, лицеи, гимназии, художественные, музыкальные школы, образовательные кружки и иные организации, осуществляющие деятельность по воспитанию, образованию и просвещению), в том числе зданий, спортивных сооружений, предназначенных для занятия обучающихся физической культурой и спортом	3.5.1
Общественное управление	Размещение зданий, предназначенных для размещения органов и организаций общественного управления. Содержание данного вида разрешенного использования включает в себя содержание видов разрешенного	3.8

Вид разрешенного использования земельных участков и объектов капитального строительства	Описание вида разрешенного использования земельного участка	Код (числовое обозначение) вида разрешенного использования земельного участка, согласно классификатору видов разрешенного использования земельных участков
	использования с кодами 3.8.1 - 3.8.2	

Вспомогательные виды разрешенного использования*:

Вид разрешенного использования земельных участков и объектов капитального строительства	Описание вида разрешенного использования земельного участка	Код (числовое обозначение) вида разрешенного использования земельного участка, согласно классификатору видов разрешенного использования земельных участков
Хранение автотранспорта	Размещение отдельно стоящих и пристроенных гаражей, в том числе подземных, предназначенных для хранения автотранспорта, в том числе с разделением на машино-места, за исключением гаражей, размещение которых предусмотрено содержанием вида разрешенного использования с кодом 4.9	2.7.1
Предоставление коммунальных услуг	Размещение зданий и сооружений, обеспечивающих поставку воды, тепла, электричества, газа, отвод канализационных стоков, очистку и уборку объектов недвижимости (котельных, водозаборов, очистных сооружений, насосных станций, водопроводов, линий электропередач, трансформаторных подстанций, газопроводов, линий связи, телефонных станций, канализаций, стоянок, гаражей и мастерских для обслуживания уборочной и аварийной техники, сооружений, необходимых для сбора и плавки снега)	3.1.1
Магазины	Размещение объектов капитального строительства, предназначенных для продажи товаров, торговая	4.4

Вид разрешенного использования земельных участков и объектов капитального строительства	**Описание вида разрешенного использования земельного участка**	**Код (числовое обозначение) вида разрешенного использования земельного участка, согласно классификатору видов разрешенного использования земельных участков**
	площадь которых составляет до 5000 кв. м	
Общественное питание	Размещение объектов капитального строительства в целях устройства мест общественного питания (рестораны, кафе, столовые, закусочные, бары)	4.6
Благоустройство территории	Размещение декоративных, технических, планировочных, конструктивных устройств, элементов озеленения, различных видов оборудования и оформления, малых архитектурных форм, некапитальных нестационарных строений и сооружений, информационных щитов и указателей, применяемых как составные части благоустройства территории, общественных туалетов	12.0.2

* указанные вспомогательные виды разрешенного использования допускаются на 1–м этаже основного объекта или пристроенными/встроено-пристроенными к основному объекту.

Предельные (минимальные и (или) максимальные) размеры земельных участков и предельные параметры разрешенного строительства, реконструкции объектов капитального строительства приведены в таблице, представленной ниже.

№ п/п	Предельные (минимальные и (или) максимальные) размеры земельных участков и предельные параметры разрешенного строительства, реконструкции объектов капитального строительства, ед. измерения	Минимальное значение	Максимальное значение
1	предельные (минимальные и (или) максимальные) размеры земельных участков, в том числе их площадь:		
1.1	для видов использования«Среднеэтажная жилая застройка», «Малоэтажная многоквартирная жилая застройка»		
	площадь земельных участков, кв. м	1000	не подлежит установлению
1.2	для земельных участков поставленных на кадастровый учет до принятия решения об утверждения настоящих Правил	предельные (минимальные и (или) максимальные) размеры земельных участков не подлежит установлению	
1.3	для иных видов разрешенного использования		
	площадь земельных участков, кв. м	100	15000

2	отступы от границ земельных участков в целях определения мест допустимого размещения зданий, строений, сооружений, за пределами которых запрещено строительство зданий, строений, сооружений, м	5	не подлежит установлению
2.1	для видов использования «Благоустройство», «Площадки для занятий спортом», «Оборудованные площадки для занятий спортом»	не подлежит установлению	
3	количество этажей и высота зданий, строений, сооружений:		
3.1	количество этажей (все этажи здания, включая подземный, подвальный, цокольный, надземный, технический, мансардный и т.д.):		
3.1.1	для вида использования «Среднеэтажная жилая застройка», эт.	5	8
3.1.2	для вида использования «Малоэтажная многоквартирная жилая застройка», эт.	2	4
3.1.3	для вида использования «Дошкольное, начальное и среднее общее образование», «Общественное управление», «Благоустройство», «Площадки для занятий спортом», «Оборудованные площадки для занятий спортом»	не подлежит установлению	не подлежит установлению
3.1.4	для иных видов разрешенного использования, эт.	не подлежит установлению	4
4	процент застройки в границах земельного участка, определяемый как отношение суммарной площади земельного участка, которая может быть застроена, ко всей площади земельного участка:		
4.1	для видов использования «Малоэтажная многоквартирная жилая застройка», «Среднеэтажная жилая застройка»	не подлежит установлению	40 %
4.2	для иных видов разрешенного использования	не подлежит установлению	60 %
5	иные предельные параметры разрешенного строительства, реконструкции объектов капитального строительства:		
5.1	минимальный отступ жилых зданий от красной линии – 5 м		
5.2	минимальное расстояние от стен детских дошкольных учреждений и общеобразовательных школ до красных линий – 5 м		
5.3	минимальное расстояние между жилыми, общественными и вспомогательными зданиями промышленных предприятий I и II степени огнестойкости – 6 м		
5.4	минимальное расстояние между жилыми, общественными и вспомогательными зданиями промышленных предприятий I, II, III степени огнестойкости и зданиями III степени огнестойкости – 8 м		
6	площадь земельных участков под объектами общественного назначения не должна превышать 20 % от площади территориальной зоны, в которой разрешена жилая застройка.		
7	на придомовых территориях допускается устройство газонов, клумб и палисадов с ограждением не более 0,5 м в высоту. изменение цвета фасадов домов осуществляется по согласованию с органами архитектуры. расстояния между жилыми домами следует принимать в соответствии с требованиями Федерального закона от 22.07.2008 № 123-ФЗ «Технический регламент о требованиях		

	пожарной безопасности».
8	Допускается в рамках проведения мероприятий по реконструкции жилых домов, сохраняемых в соответствии с Генеральным планом муниципального образования, надстройка мансардного этажа, переоборудование квартир в первых этажах жилых зданий в объекты культурно-бытового, социального и торгового назначения в соответствии с утвержденной проектной документацией. Предприятия обслуживания могут размещаться в первых этажах выходящих на улицы жилых домов или пристраиваться к ним при условии, что загрузка предприятий и выходы для посетителей располагаются со стороны улицы

*Для вспомогательных видов разрешенного использования:

1) предельные (минимальные и (или) максимальные) размеры земельных участков, в том числе их площадь не подлежит установлению и соответствует основному или условно разрешенному виду использования, совместно с которым осуществляется применение вспомогательного вида разрешенного использования;

2) отступы от границ земельных участков в целях определения мест допустимого размещения зданий, строений, сооружений, за пределами которых запрещено строительство зданий, строений, сооружений соответствует основному или условно разрешенному виду использования, совместно с которым осуществляется применение вспомогательного вида разрешенного использования;

3) процент застройки в границах земельного участка, определяемый как отношение суммарной площади земельного участка, которая может быть застроена, ко всей площади земельного участка соответствует основному или условно разрешенному виду использования, совместно с которым осуществляется применение вспомогательного вида разрешенного использования.

Ограничения использования земельных участков и объектов капитального строительства, устанавливаемые в соответствии с законодательством Российской Федерации:

Оборот земельных участков осуществляется в соответствии с гражданским законодательством и Земельным кодексом. Содержание ограничений оборота земельных участков устанавливается Земельным кодексом Российской Федерации, федеральными законами.

Ограничения использования земельных участков и объектов капитального строительства в границах зон с особыми условиями использования территории, установленные федеральными законами или иными нормативными правовыми актами, указаны в статье 16 настоящих Правил.

1.6. Градостроительный регламент зоны застройки среднеэтажными жилыми домами (от 5 до 8 этажей, включая мансардный)

Кодовое обозначение зоны **– Ж.3-1**

Данная зона выделена для обеспечения правовых условий формирования кварталов комфортного жилья на территориях застройки сельских населенных пунктов при повышенной плотности использования территории и размещения среднеэтажной жилой застройки и малоэтажных многоквартирных домов.

Основные иды разрешенного использования:

Вид разрешенного использования земельных участков и объектов капитального строительства	**Описание вида разрешенного использования земельного участка**	**Код (числовое обозначение) вида разрешенного использования земельного участка, согласно классификатору видов разрешенного использования земельных участков**
Малоэтажная многоквартирная жилая застройка	Размещение малоэтажных многоквартирных домов (многоквартирные дома высотой до 4 этажей, включая мансардный); обустройство спортивных и детских площадок, площадок для отдыха; размещение объектов обслуживания жилой застройки во встроенных, пристроенных и встроенно-пристроенных помещениях малоэтажного многоквартирного дома, если общая площадь таких помещений в малоэтажном многоквартирном доме не составляет более 15% общей площади помещений дома	2.1.1
Блокированная жилая застройка	Размещение жилого дома, имеющего одну или несколько общих стен с соседними жилыми домами (количеством этажей не более чем три, при общем количестве совмещенных домов не более десяти и каждый из которых предназначен для проживания одной семьи, имеет общую стену (общие стены) без проемов с соседним домом или соседними домами, расположен на отдельном земельном участке и имеет выход на территорию общего пользования (жилые дома блокированной застройки); разведение декоративных и плодовых деревьев, овощных и ягодных культур; размещение индивидуальных гаражей и иных вспомогательных сооружений; обустройство спортивных и детских площадок, площадок для отдыха	2.3
Среднеэтажная жилая	Размещение многоквартирных домов этажностью	2.5

Вид разрешенного использования земельных участков и объектов капитального строительства	**Описание вида разрешенного использования земельного участка**	**Код (числовое обозначение) вида разрешенного использования земельного участка, согласно классификатору видов разрешенного использования земельных участков**
застройка	не выше восьми этажей; благоустройство и озеленение; размещение подземных гаражей и автостоянок; обустройство спортивных и детских площадок, площадок для отдыха; размещение объектов обслуживания жилой застройки во встроенных, пристроенных и встроенно-пристроенных помещениях многоквартирного дома, если общая площадь таких помещений в многоквартирном доме не составляет более 20% общей площади помещений дома	
Коммунальное обслуживание	Размещение зданий и сооружений в целях обеспечения физических и юридических лиц коммунальными услугами. Содержание данного вида разрешенного использования включает в себя содержание видов разрешенного использования с кодами 3.1.1 - 3.1.2	3.1
Дошкольное, начальное и среднее общее образование	Размещение объектов капитального строительства, предназначенных для просвещения, дошкольного, начального и среднего общего образования (детские ясли, детские сады, школы, лицеи, гимназии, художественные, музыкальные школы, образовательные кружки и иные организации, осуществляющие деятельность по воспитанию, образованию и просвещению), в том числе зданий, спортивных сооружений, предназначенных для занятия обучающихся физической культурой и спортом	3.5.1
Магазины	Размещение объектов капитального строительства, предназначенных для продажи товаров, торговая площадь которых составляет до 5000 кв. м	4.4
Общественное питание	Размещение объектов капитального строительства в целях устройства мест общественного питания (рестораны, кафе, столовые, закусочные, бары)	4.6

Вид разрешенного использования земельных участков и объектов капитального строительства	**Описание вида разрешенного использования земельного участка**	**Код (числовое обозначение) вида разрешенного использования земельного участка, согласно классификатору видов разрешенного использования земельных участков**
Историко-культурная деятельность	Сохранение и изучение объектов культурного наследия народов Российской Федерации (памятников истории и культуры), в том числе: объектов археологического наследия, достопримечательных мест, мест бытования исторических промыслов, производств и ремесел, исторических поселений, недействующих военных и гражданских захоронений, объектов культурного наследия, хозяйственная деятельность, являющаяся историческим промыслом или ремеслом, а также хозяйственная деятельность, обеспечивающая познавательный туризм	9.3
Земельные участки (территории) общего пользования	Земельные участки общего пользования. Содержание данного вида разрешенного использования включает в себя содержание видов разрешенного использования с кодами 12.0.1 - 12.0.2	12.0

Условно разрешенные виды использования:

Вид разрешенного использования земельных участков и объектов капитального строительства	**Описание вида разрешенного использования земельного участка**	**Код (числовое обозначение) вида разрешенного использования земельного участка, согласно классификатору видов разрешенного использования земельных участков**

Вид разрешенного использования земельных участков и объектов капитального строительства	**Описание вида разрешенного использования земельного участка**	**Код (числовое обозначение) вида разрешенного использования земельного участка, согласно классификатору видов разрешенного использования земельных участков**
Социальное обслуживание	Размещение зданий, предназначенных для оказания гражданам социальной помощи. Содержание данного вида разрешенного использования включает в себя содержание видов разрешенного использования с кодами 3.2.1 - 3.2.4	3.2
Бытовое обслуживание	Размещение объектов капитального строительства, предназначенных для оказания населению или организациям бытовых услуг (мастерские мелкого ремонта, ателье, бани, парикмахерские, прачечные, химчистки, похоронные бюро)	3.3
Религиозное использование	Размещение зданий и сооружений религиозного использования. Содержание данного вида разрешенного использования включает в себя содержание видов разрешенного использования с кодами 3.7.1 - 3.7.2	3.7
Общественное управление	Размещение зданий, предназначенных для размещения органов и организаций общественного управления. Содержание данного вида разрешенного использования включает в себя содержание видов разрешенного использования с кодами 3.8.1 - 3.8.2	3.8
Деловое управление	Размещение объектов капитального строительства с целью: размещения объектов управленческой деятельности, не связанной с государственным или муниципальным управлением и оказанием услуг, а также с целью обеспечения совершения сделок, не требующих передачи товара в момент их совершения между организациями, в том числе биржевая деятельность (за исключением банковской и страховой	4.1

Вид разрешенного использования земельных участков и объектов капитального строительства	**Описание вида разрешенного использования земельного участка**	**Код (числовое обозначение) вида разрешенного использования земельного участка, согласно классификатору видов разрешенного использования земельных участков**
	деятельности)	
Площадки для занятий спортом	Размещение площадок для занятия спортом и физкультурой на открытом воздухе (физкультурные площадки, беговые дорожки, поля для спортивной игры)	5.1.3
Оборудованные площадки для занятий спортом	Размещение сооружений для занятия спортом и физкультурой на открытом воздухе (теннисные корты, автодромы, мотодромы, трамплины, спортивные стрельбища)	5.1.4

Вспомогательные виды разрешенного использования*:

Вид разрешенного использования земельных участков и объектов капитального строительства	**Описание вида разрешенного использования земельного участка**	**Код (числовое обозначение) вида разрешенного использования земельного участка, согласно классификатору видов разрешенного использования земельных участков**
Хранение автотранспорта	Размещение отдельно стоящих и пристроенных гаражей, в том числе подземных, предназначенных для хранения автотранспорта, в том числе с разделением на машино-места, за исключением гаражей, размещение которых предусмотрено содержанием вида разрешенного использования с кодом 4.9	2.7.1
Предоставление коммунальных услуг	Размещение зданий и сооружений, обеспечивающих поставку воды, тепла, электричества, газа, отвод канализационных	3.1.1

Вид разрешенного использования земельных участков и объектов капитального строительства	**Описание вида разрешенного использования земельного участка**	**Код (числовое обозначение) вида разрешенного использования земельного участка, согласно классификатору видов разрешенного использования земельных участков**
	стоков, очистку и уборку объектов недвижимости (котельных, водозаборов, очистных сооружений, насосных станций, водопроводов, линий электропередач, трансформаторных подстанций, газопроводов, линий связи, телефонных станций, канализаций, стоянок, гаражей и мастерских для обслуживания уборочной и аварийной техники, сооружений, необходимых для сбора и плавки снега)	
Магазины	Размещение объектов капитального строительства, предназначенных для продажи товаров, торговая площадь которых составляет до 5000 кв. м	4.4
Общественное питание	Размещение объектов капитального строительства в целях устройства мест общественного питания (рестораны, кафе, столовые, закусочные, бары)	4.6
Благоустройство территории	Размещение декоративных, технических, планировочных, конструктивных устройств, элементов озеленения, различных видов оборудования и оформления, малых архитектурных форм, некапитальных нестационарных строений и сооружений, информационных щитов и указателей, применяемых как составные части благоустройства территории, общественных туалетов	12.0.2

* указанные вспомогательные виды разрешенного использования допускаются на 1–м этаже основного объекта или пристроенными/встроено-пристроенными к основному объекту.

Предельные (минимальные и (или) максимальные) размеры земельных участков и предельные параметры разрешенного строительства, реконструкции объектов капитального строительства приведены в таблице ниже.

№ п/п	Предельные (минимальные и (или) максимальные) размеры земельных участков и предельные параметры разрешенного строительства, реконструкции объектов капитального строительства, ед. измерения	Минимальное значение	Максимальное значение
1	предельные (минимальные и (или) максимальные) размеры земельных участков, в том числе их площадь:		
1.1	для видов использования«Среднеэтажная жилая застройка», «Малоэтажная многоквартирная жилая застройка»		
	площадь земельных участков, кв. м	не подлежит установлению	10000
1.2	для видов использования «Блокированная жилая застройка»		
	площадь земельных участков под блоком, кв. м	не подлежит установлению	400
1.3	для земельных участков поставленных на кадастровый учет до принятия решения об утверждения настоящих Правил	предельные (минимальные и (или) максимальные) размеры земельных участков не подлежит установлению	
1.4	для иных видов разрешенного использования		
	площадь земельных участков, кв. м	100	10000
2	отступы от границ земельных участков в целях определения мест допустимого размещения зданий, строений, сооружений, за пределами которых запрещено строительство зданий, строений, сооружений, м	5	не подлежит установлению
2.1	для видов использования «Благоустройство», «Площадки для занятий спортом», «Оборудованные площадки для занятий спортом»	не подлежит установлению	
3	количество этажей и высота зданий, строений, сооружений:		
3.1	количество этажей (все этажи здания, включая подземный, подвальный, цокольный, надземный, технический, мансардный и т.д.):		
3.1.1	Для видов разрешенного использования «Блокированная жилая застройка»	не подлежит установлению	12
3.1.2	для вида использования «Среднеэтажная жилая застройка», эт.	5	8
3.1.3	для вида использования «Малоэтажная многоквартирная жилая застройка», эт.	2	4
3.1.4	для вида использования «Дошкольное, начальное и среднее общее образование», «Общественное управление», «Благоустройство», «Площадки для занятий спортом», «Оборудованные площадки для занятий спортом»	не подлежит установлению	не подлежит установлению
3.1.5	для видов использования «Хранение автотранспорта»	не подлежит установлению	2
3.1.6	для иных видов разрешенного использования, эт.	не подлежит установлению	4
4	процент застройки в границах земельного участка, определяемый как отношение суммарной площади земельного участка, которая может быть застроена, ко всей площади земельного участка:		
4.1	для видов использования «Малоэтажная многоквартирная жилая застройка», «Среднеэтажная жилая застройка»	не подлежит установлению	40 %

4.2	для иных видов разрешенного использования	не подлежит установлению	60 %
5	иные предельные параметры разрешенного строительства, реконструкции объектов капитального строительства:		
5.1	минимальный отступ от красной линии до линии регулирования застройки при новом строительстве — не менее 6 метров для блокированных домов, не менее 4 метров - для многоквартирной застройки.		
5.2	минимальное расстояние от стен детских дошкольных учреждений и общеобразовательных школ до красных линий – 5 м		
5.3	минимальные разрывы между стенами зданий без окон из жилых комнат – 6 м		
5.4	минимальное расстояние между жилыми, общественными и вспомогательными зданиями промышленных предприятий I и II степени огнестойкости – 6 м		
5.5	минимальное расстояние между жилыми, общественными и вспомогательными зданиями промышленных предприятий I, II, III степени огнестойкости и зданиями III степени огнестойкости – 8 м		
6	площадь земельных участков под объектами общественного назначения не должна превышать 20 % от площади территориальной зоны, в которой разрешена жилая застройка.		
7	на придомовых территориях допускается устройство газонов, клумб и палисадов с ограждением не более 0,5 м в высоту. изменение цвета фасадов домов осуществляется по согласованию с органами архитектуры. расстояния между жилыми домами следует принимать в соответствии с требованиями Федерального закона от 22.07.2008 № 123-ФЗ «Технический регламент о требованиях пожарной безопасности».		
8	Допускается в рамках проведения мероприятий по реконструкции жилых домов, сохраняемых в соответствии с Генеральным планом муниципального образования, надстройка мансардного этажа, переоборудование квартир в первых этажах жилых зданий в объекты культурно-бытового, социального и торгового назначения в соответствии с утвержденной проектной документацией. Предприятия обслуживания могут размещаться в первых этажах выходящих на улицы жилых домов или пристраиваться к ним при условии, что загрузка предприятий и выходы для посетителей располагаются со стороны улицы		
9.	Минимальная ширина участка по уличному фронту – 10 м		
10.	Максимальная ширина участка по уличному фронту – 26 м		
11.	Удельный вес озеленённых территорий – не менее 40 %		
12.	Площадь озеленённой территории земельного участка жилой зоны должна составлять не менее 8 м^2/чел, или не менее 25% площади территории квартала		
13.	Планировочные и нормативные требования к блокированной застройке: - хозяйственные и прочие строения, открытые стоянки, отдельно стоящие гаражи размещать в соответствии с санитарными правилами и нормами, противопожарными требованиями, в зависимости от степени огнестойкости; допускается наличие встроенных гаражей, в т.ч подземных; - на границе с соседними участками ограждение должны быть сетчатые или решётчатые ограждения с целью минимального затемнения и высотой не более 1,8 м; - благоустройство придомовой территории со стороны улицы перед ограждением допускает озеленение не выше 2 м.		

*Для вспомогательных видов разрешенного использования:

1) предельные (минимальные и (или) максимальные) размеры земельных участков, в том числе их площадь не подлежит установлению и соответствует основному или условно разрешенному виду использования, совместно с которым осуществляется применение вспомогательного вида разрешенного использования;

2) отступы от границ земельных участков в целях определения мест допустимого размещения зданий, строений, сооружений, за пределами которых запрещено строительство зданий, строений, сооружений соответствует основному или условно разрешенному виду использования, совместно с которым осуществляется применение вспомогательного вида разрешенного использования;

3) процент застройки в границах земельного участка, определяемый как отношение суммарной площади земельного участка, которая может быть застроена, ко всей площади земельного участка соответствует основному или условно разрешенному виду использования, совместно с которым осуществляется применение вспомогательного вида разрешенного использования.

Ограничения использования земельных участков и объектов капитального строительства, устанавливаемые в соответствии с законодательством Российской Федерации:

Оборот земельных участков осуществляется в соответствии с гражданским законодательством и Земельным кодексом. Содержание ограничений оборота земельных участков устанавливается Земельным кодексом Российской Федерации, федеральными законами.

Ограничения использования земельных участков и объектов капитального строительства в границах зон с особыми условиями использования территории, установленные федеральными законами или иными нормативными правовыми актами, указаны в статье 16 настоящих Правил.

2. ОБЩЕСТВЕННО-ДЕЛОВЫЕ ЗОНЫ

2.1. Градостроительный регламент зоны общественно-деловой застройки

Кодовое обозначение зоны**– О.1**

Данная зона выделена для обеспечения правовых условий формирования территории с целью размещения административных, коммерческих, физкультурно-оздоровительных, культурных и иных учреждений.

Вид разрешенного использования земельных участков и объектов капитального строительства	**Описание вида разрешенного использования земельного участка**	**Код (числовое обозначение) вида разрешенного использования земельного участка, согласно классификатору видов разрешенного использования земельных участков**
Коммунальное обслуживание	Размещение зданий и сооружений в целях обеспечения физических и юридических лиц коммунальными услугами. Содержание данного вида разрешенного использования включает в себя содержание видов разрешенного использования с кодами 3.1.1 - 3.1.2	3.1
Социальное	Размещение зданий, предназначенных для оказания гражданам социальной помощи. Содержание данного вида	3.2

Вид разрешенного использования земельных участков и объектов капитального строительства	Описание вида разрешенного использования земельного участка	Код (числовое обозначение) вида разрешенного использования земельного участка, согласно классификатору видов разрешенного использования земельных участков
обслуживание	разрешенного использования включает в себя содержание видов разрешенного использования с кодами 3.2.1 - 3.2.4	
Бытовое обслуживание	Размещение объектов капитального строительства, предназначенных для оказания населению или организациям бытовых услуг (мастерские мелкого ремонта, ателье, бани, парикмахерские, прачечные, химчистки, похоронные бюро)	3.3
Здравоохранение	Размещение объектов капитального строительства, предназначенных для оказания гражданам медицинской помощи. Содержание данного вида разрешенного использования включает в себя содержание видов разрешенного использования с кодами 3.4.1 - 3.4.2	3.4
Медицинские организации особого назначения	Размещение объектов капитального строительства для размещения медицинских организаций, осуществляющих проведение судебно-медицинской и патолого-анатомической экспертизы (морги)	3.4.3
Образование и просвещение	Размещение объектов капитального строительства, предназначенных для воспитания, образования и просвещения. Содержание данного вида разрешенного использования включает в себя содержание видов разрешенного использования с кодами 3.5.1 - 3.5.2	3.5
Культурное развитие	Размещение зданий и сооружений, предназначенных для размещения объектов культуры. Содержание данного вида разрешенного использования включает в себя содержание видов разрешенного использования с кодами 3.6.1 - 3.6.3	3.6
Религиозное	Размещение зданий и сооружений религиозного использования. Содержание данного вида разрешенного	3.7

Вид разрешенного использования земельных участков и объектов капитального строительства	Описание вида разрешенного использования земельного участка	Код (числовое обозначение) вида разрешенного использования земельного участка, согласно классификатору видов разрешенного использования земельных участков
использование	использования включает в себя содержание видов разрешенного использования с кодами 3.7.1 - 3.7.2	
Общественное управление	Размещение зданий, предназначенных для размещения органов и организаций общественного управления. Содержание данного вида разрешенного использования включает в себя содержание видов разрешенного использования с кодами 3.8.1 - 3.8.2	3.8
Обеспечение научной деятельности	Размещение зданий и сооружений для обеспечения научной деятельности. Содержание данного вида разрешенного использования включает в себя содержание видов разрешенного использования с кодами 3.9.1 - 3.9.3	3.9
Амбулаторное ветеринарное обслуживание	Размещение объектов капитального строительства, предназначенных для оказания ветеринарных услуг без содержания животных	3.10.1
Деловое управление	Размещение объектов капитального строительства с целью: размещения объектов управленческой деятельности, не связанной с государственным или муниципальным управлением и оказанием услуг, а также с целью обеспечения совершения сделок, не требующих передачи товара в момент их совершения между организациями, в том числе биржевая деятельность (за исключением банковской и страховой деятельности)	4.1
Рынки	Размещение объектов капитального строительства, сооружений, предназначенных для организации постоянной или временной торговли (ярмарка, рынок, базар), с учетом того, что каждое из торговых мест не располагает торговой площадью более 200 кв. м; размещение гаражей и (или) стоянок для автомобилей	4.3

Вид разрешенного использования земельных участков и объектов капитального строительства	Описание вида разрешенного использования земельного участка	Код (числовое обозначение) вида разрешенного использования земельного участка, согласно классификатору видов разрешенного использования земельных участков
	сотрудников и посетителей рынка	
Магазины	Размещение объектов капитального строительства, предназначенных для продажи товаров, торговая площадь которых составляет до 5000 кв. м	4.4
Банковская и страховая деятельность	Размещение объектов капитального строительства, предназначенных для размещения организаций, оказывающих банковские и страховые услуги	4.5
Общественное питание	Размещение объектов капитального строительства в целях устройства мест общественного питания (рестораны, кафе, столовые, закусочные, бары)	4.6
Гостиничное обслуживание	Размещение гостиниц, а также иных зданий, используемых с целью извлечения предпринимательской выгоды из предоставления жилого помещения для временного проживания в них	4.7
Служебные гаражи	Размещение постоянных или временных гаражей, стоянок для хранения служебного автотранспорта, используемого в целях осуществления видов деятельности, предусмотренных видами разрешенного использования с кодами 3.0, 4.0, а также для стоянки и хранения транспортных средств общего пользования, в том числе в депо	4.9
Выставочно-ярмарочная деятельность	Размещение объектов капитального строительства, сооружений, предназначенных для осуществления выставочно-ярмарочной и конгрессной деятельности, включая деятельность, необходимую для обслуживания указанных мероприятий (застройка экспозиционной площади, организация питания участников мероприятий)	4.10
Спорт	Размещение зданий и сооружений для занятия спортом. Содержание данного вида разрешенного использования	5.1

Вид разрешенного использования земельных участков и объектов капитального строительства	Описание вида разрешенного использования земельного участка	Код (числовое обозначение) вида разрешенного использования земельного участка, согласно классификатору видов разрешенного использования земельных участков
	включает в себя содержание видов разрешенного использования с кодами 5.1.1 - 5.1.7	
Обеспечение внутреннего правопорядка	Размещение объектов капитального строительства, необходимых для подготовки и поддержания в готовности органов внутренних дел, Росгвардии и спасательных служб, в которых существует военизированная служба; размещение объектов гражданской обороны, за исключением объектов гражданской обороны, являющихся частями производственных зданий	8.3
Историко-культурная деятельность	Сохранение и изучение объектов культурного наследия народов Российской Федерации (памятников истории и культуры), в том числе: объектов археологического наследия, достопримечательных мест, мест бытования исторических промыслов, производств и ремесел, исторических поселений, недействующих военных и гражданских захоронений, объектов культурного наследия, хозяйственная деятельность, являющаяся историческим промыслом или ремеслом, а также хозяйственная деятельность, обеспечивающая познавательный туризм	9.3
Общее пользование водными объектами	Использование земельных участков, примыкающих к водным объектам способами, необходимыми для осуществления общего водопользования (водопользования, осуществляемого гражданами для личных нужд, а также забор (изъятие) водных ресурсов для целей питьевого и хозяйственно-бытового водоснабжения, купание, использование маломерных судов, водных мотоциклов и других технических средств, предназначенных для отдыха на водных объектах, водопой, если соответствующие запреты не установлены законодательством)	11.1
Земельные участки (территории) общего	Земельные участки общего пользования. Содержание данного вида разрешенного использования включает в себя содержание видов разрешенного использования с кодами	12.0

Вид разрешенного использования земельных участков и объектов капитального строительства	Описание вида разрешенного использования земельного участка	Код (числовое обозначение) вида разрешенного использования земельного участка, согласно классификатору видов разрешенного использования земельных участков
пользования	12.0.1 - 12.0.2	

Условно разрешенные виды использования:

Вид разрешенного использования земельных участков и объектов капитального строительства	Описание вида разрешенного использования земельного участка	Код (числовое обозначение) вида разрешенного использования земельного участка, согласно классификатору видов разрешенного использования земельных участков
Передвижное жилье	Размещение сооружений, пригодных к использованию в качестве жилья (палаточные городки, кемпинги, жилые вагончики, жилые прицепы) с возможностью подключения названных сооружений к инженерным сетям, находящимся на земельном участке или на земельных участках, имеющих инженерные сооружения, предназначенных для общего пользования	2.4
Хранение автотранспорта	Размещение отдельно стоящих и пристроенных гаражей, в том числе подземных, предназначенных для хранения автотранспорта, в том числе с разделением на машино-места, за исключением гаражей, размещение которых предусмотрено содержанием вида разрешенного использования с кодом 4.9	2.7.1
Производственная деятельность	Размещение объектов капитального строительства в целях добычи полезных ископаемых, их переработки, изготовления вещей промышленным	6.0

Вид разрешенного использования земельных участков и объектов капитального строительства	Описание вида разрешенного использования земельного участка	Код (числовое обозначение) вида разрешенного использования земельного участка, согласно классификатору видов разрешенного использования земельных участков
	способом.	
Связь	Размещение объектов связи, радиовещания, телевидения, включая воздушные радиорелейные, надземные и подземные кабельные линии связи, линии радиофикации, антенные поля, усилительные пункты на кабельных линиях связи, инфраструктуру спутниковой связи и телерадиовещания, за исключением объектов связи, размещение которых предусмотрено содержанием видов разрешенного использования с кодами 3.1.1, 3.2.3	6.8
Склады	Размещение сооружений, имеющих назначение по временному хранению, распределению и перевалке грузов (за исключением хранения стратегических запасов), не являющихся частями производственных комплексов, на которых был создан груз: промышленные базы, склады, погрузочные терминалы и доки, нефтехранилища и нефтеналивные станции, газовые хранилища и обслуживающие их газоконденсатные и газоперекачивающие станции, элеваторы и продовольственные склады, за исключением железнодорожных перевалочных складов	6.9

Вспомогательные виды разрешенного использования:*

Вид разрешенного использования земельных участков и объектов капитального строительства	**Описание вида разрешенного использования земельного участка**	**Код (числовое обозначение) вида разрешенного использования земельного участка, согласно классификатору видов разрешенного использования земельных участков**
Хранение автотранспорта	Размещение отдельно стоящих и пристроенных гаражей, в том числе подземных, предназначенных для хранения автотранспорта, в том числе с разделением на машино-места, за исключением гаражей, размещение которых предусмотрено содержанием вида разрешенного использования с кодом 4.9	2.7.1
Служебные гаражи	Размещение постоянных или временных гаражей, стоянок для хранения служебного автотранспорта, используемого в целях осуществления видов деятельности, предусмотренных видами разрешенного использования с кодами 3.0, 4.0, а также для стоянки и хранения транспортных средств общего пользования, в том числе в депо	4.9
Площадки для занятий спортом	Размещение площадок для занятия спортом и физкультурой на открытом воздухе (физкультурные площадки, беговые дорожки, поля для спортивной игры)	5.1.3

* указанные вспомогательные виды разрешенного использования допускаются на 1–м этаже основного объекта или пристроенными/встроено-пристроенными к основному объекту.

Предельные (минимальные и (или) максимальные) размеры земельных участков и предельные параметры разрешенного строительства, реконструкции объектов капитального строительства приведены в таблице, представленной ниже.

№ п/п	Предельные (минимальные и (или) максимальные) размеры земельных участков и предельные параметры разрешенного строительства, реконструкции объектов капитального строительства, ед. измерения	Минимальное значение	Максимальное значение
1	предельные (минимальные и (или) максимальные) размеры земельных участков, в том числе их площадь, м.кв.:		
1.1	для основных видов разрешенного использования		
	площадь земельных участков, кв. м	не подлежит установлению	50000
1.2	для иных видов разрешенного использования		
	площадь земельных участков, кв. м	не подлежит установлению	

1.3	для земельных участков поставленных на кадастровый учет до принятия решения об утверждения настоящих Правил	предельные (минимальные и (или) максимальные) размеры земельных участков не подлежат установлению	
2	отступы от границ земельных участков в целях определения мест допустимого размещения зданий, строений, сооружений, за пределами которых запрещено строительство зданий, строений, сооружений, м	1	не подлежит установлению
2.1	для видов использования «Благоустройство», «Площадки для занятий спортом», «Оборудованные площадки для занятий спортом», «Общее пользование водными объектами»	не подлежит установлению	
3	количество этажей (все этажи здания, включая подземный, подвальный, цокольный, надземный, технический, мансардный и т.д.):		
3.1	для видов использования «Социальное обслуживание», «Деловое управление», «Банковская и страховая деятельность», «Гостиничное обслуживание», «Выставочно-ярмарочная деятельность», эт.	не подлежит установлению	4
3.2	Для вида разрешенного использования «Здравоохранение», «Образование и просвещение», «Культурное развитие», «Общественное управление», «Благоустройство», «Площадки для занятий спортом», «Оборудованные площадки для занятий спортом», «Общее пользование водными объектами»	не подлежит установлению	не подлежит установлению
3.3	для видов использования «Хранение автотранспорта»	не подлежит установлению	2
3.4	для иных видов разрешенного использования, эт.	не подлежит установлению	3
4	процент застройки в границах земельного участка, определяемый как отношение суммарной площади земельного участка, которая может быть застроена, ко всей площади земельного участка:		
4.1	для видов использования Социальное обслуживание, Здравоохранение, Образование и просвещение, Общественное управление, Деловое управление, Банковская и страховая деятельность, Гостиничное обслуживание, Выставочно-ярмарочная деятельность	не подлежит установлению	60 %
4.2	для иных видов разрешенного использования	не подлежит установлению	65 %
5	иные предельные параметры разрешенного строительства, реконструкции объектов капитального строительства:		
5.1	минимальное расстояние от стен детских дошкольных учреждений и общеобразовательных школ до красных линий – 25 м		
5.2	минимальные разрывы между стенами зданий без окон из жилых комнат – 6 м		
5.3	минимальное расстояние между жилыми, общественными и вспомогательными зданиями промышленных предприятий I и II степени огнестойкости – 6 м		
5.4	минимальное расстояние между жилыми, общественными и вспомогательными зданиями промышленных предприятий I, II, III степени огнестойкости и зданиями III степени огнестойкости - 8 м		
5.5	объекты капитального строительства, отнесенные к основным видам разрешенного использования		

	и условно разрешенным видам использования, могут быть огорожены. Ограждение должно быть выполнено из доброкачественных материалов, предназначенных для этих целей. Высота ограждения должна быть не более 1 метра 80 сантиметров до наиболее высокой части ограждения
6.	на участке размещения ЛПО почва по санитарно-химическим, микробиологическим, паразитологическим показателям, радиационному фактору должна соответствовать гигиеническим нормативам, содержание вредных веществ в атмосферном воздухе, уровни электромагнитных излучений, шума, вибрации, инфразвука не должны превышать гигиенические нормативы. на участке ЛПО не должны располагаться здания организаций, функционально не связанных с ней.

*Для вспомогательных видов разрешенного использования:

1) предельные (минимальные и (или) максимальные) размеры земельных участков, в том числе их площадь не подлежит установлению и соответствует основному или условно разрешенному виду использования, совместно с которым осуществляется применение вспомогательного вида разрешенного использования;

2) отступы от границ земельных участков в целях определения мест допустимого размещения зданий, строений, сооружений, за пределами которых запрещено строительство зданий, строений, сооружений соответствует основному или условно разрешенному виду использования, совместно с которым осуществляется применение вспомогательного вида разрешенного использования;

3) процент застройки в границах земельного участка, определяемый как отношение суммарной площади земельного участка, которая может быть застроена, ко всей площади земельного участка соответствует основному или условно разрешенному виду использования, совместно с которым осуществляется применение вспомогательного вида разрешенного использования.

Ограничения использования земельных участков и объектов капитального строительства, устанавливаемые в соответствии с законодательством Российской Федерации:

Оборот земельных участков осуществляется в соответствии с гражданским законодательством и Земельным кодексом. Содержание ограничений оборота земельных участков устанавливается Земельным кодексом Российской Федерации, федеральными законами.

Ограничения использования земельных участков и объектов капитального строительства в границах зон с особыми условиями использования территории, установленные федеральными законами или иными нормативными правовыми актами, указаны в статье 16 настоящих Правил.

2.2. Градостроительный регламент зоны общественно-деловой застройки

Кодовое обозначение зоны**– О.1-1**

Данная зона выделена для обеспечения правовых условий формирования территории с целью размещения на территориях сельских населенных пунктов административных, коммерческих, физкультурно-оздоровительных, культурных и иных учреждений.

Вид разрешенного использования земельных участков и объектов капитального строительства	**Описание вида разрешенного использования земельного участка**	**Код (числовое обозначение) вида разрешенного использования земельного участка, согласно классификатору видов разрешенного использования земельных участков**

Вид разрешенного использования земельных участков и объектов капитального строительства	**Описание вида разрешенного использования земельного участка**	**Код (числовое обозначение) вида разрешенного использования земельного участка, согласно классификатору видов разрешенного использования земельных участков**
Деловое управление	Размещение объектов капитального строительства с целью: размещения объектов управленческой деятельности, не связанной с государственным или муниципальным управлением и оказанием услуг, а также с целью обеспечения совершения сделок, не требующих передачи товара в момент их совершения между организациями, в том числе биржевая деятельность (за исключением банковской и страховой деятельности)	4.1
Рынки	Размещение объектов капитального строительства, сооружений, предназначенных для организации постоянной или временной торговли (ярмарка, рынок, базар), с учетом того, что каждое из торговых мест не располагает торговой площадью более 200 кв. м; размещение гаражей и (или) стоянок для автомобилей сотрудников и посетителей рынка	4.3
Магазины	Размещение объектов капитального строительства, предназначенных для продажи товаров, торговая площадь которых составляет до 5000 кв. м	4.4
Банковская и страховая деятельность	Размещение объектов капитального строительства, предназначенных для размещения организаций, оказывающих банковские и страховые услуги	4.5
Общественное питание	Размещение объектов капитального строительства в целях устройства мест общественного питания (рестораны, кафе, столовые, закусочные, бары)	4.6
Гостиничное обслуживание	Размещение гостиниц, а также иных зданий, используемых с целью извлечения предпринимательской выгоды из предоставления жилого помещения для временного проживания в них	4.7
Проведение азартных игр	Размещение зданий и сооружений, предназначенных для размещения букмекерских контор, тотализаторов, их	4.8.2

Вид разрешенного использования земельных участков и объектов капитального строительства	Описание вида разрешенного использования земельного участка	Код (числовое обозначение) вида разрешенного использования земельного участка, согласно классификатору видов разрешенного использования земельных участков
	пунктов приема ставок вне игорных зон	
Служебные гаражи	Размещение постоянных или временных гаражей, стоянок для хранения служебного автотранспорта, используемого в целях осуществления видов деятельности, предусмотренных видами разрешенного использования с кодами 3.0, 4.0, а также для стоянки и хранения транспортных средств общего пользования, в том числе в депо	4.9
Объекты дорожного сервиса	Размещение зданий и сооружений дорожного сервиса. Содержание данного вида разрешенного использования включает в себя содержание видов разрешенного использования с кодами 4.9.1.1 - 4.9.1.4	4.9.1
Спорт	Размещение зданий и сооружений для занятия спортом. Содержание данного вида разрешенного использования включает в себя содержание видов разрешенного использования с кодами 5.1.1 - 5.1.7	5.1
Обеспечение внутреннего правопорядка	Размещение объектов капитального строительства, необходимых для подготовки и поддержания в готовности органов внутренних дел, Росгвардии и спасательных служб, в которых существует военизированная служба; размещение объектов гражданской обороны, за исключением объектов гражданской обороны, являющихся частями производственных зданий	8.3
Историко-культурная деятельность	Сохранение и изучение объектов культурного наследия народов Российской Федерации (памятников истории и культуры), в том числе: объектов археологического наследия, достопримечательных мест, мест бытования исторических промыслов, производств и ремесел, исторических поселений, недействующих военных и гражданских захоронений, объектов культурного наследия, хозяйственная деятельность, являющаяся историческим промыслом или ремеслом, а также хозяйственная деятельность, обеспечивающая	9.3

Вид разрешенного использования земельных участков и объектов капитального строительства	Описание вида разрешенного использования земельного участка	Код (числовое обозначение) вида разрешенного использования земельного участка, согласно классификатору видов разрешенного использования земельных участков
	познавательный туризм	
Земельные участки (территории) общего пользования	Земельные участки общего пользования. Содержание данного вида разрешенного использования включает в себя содержание видов разрешенного использования с кодами 12.0.1 - 12.0.2	12.0

Условно разрешенные виды использования:

Вид разрешенного использования земельных участков и объектов капитального строительства	Описание вида разрешенного использования земельного участка	Код (числовое обозначение) вида разрешенного использования земельного участка, согласно классификатору видов разрешенного использования земельных участков
Хранение автотранспорта	Размещение отдельно стоящих и пристроенных гаражей, в том числе подземных, предназначенных для хранения автотранспорта, в том числе с разделением на машино-места, за исключением гаражей, размещение которых предусмотрено содержанием вида разрешенного использования с кодом 4.9	2.7.1
Религиозное использование	Размещение зданий и сооружений религиозного использования. Содержание данного вида разрешенного использования включает в себя содержание видов разрешенного использования с кодами 3.7.1 - 3.7.2	3.7
Связь	Размещение объектов связи, радиовещания, телевидения, включая воздушные радиорелейные, надземные и подземные кабельные линии связи, линии радиофикации, антенные поля, усилительные пункты на кабельных линиях связи, инфраструктуру спутниковой связи и телерадиовещания, за исключением объектов связи, размещение которых предусмотрено содержанием видов	6.8

Вид разрешенного использования земельных участков и объектов капитального строительства	Описание вида разрешенного использования земельного участка	Код (числовое обозначение) вида разрешенного использования земельного участка, согласно классификатору видов разрешенного использования земельных участков
	разрешенного использования с кодами 3.1.1, 3.2.3	
Склады	Размещение сооружений, имеющих назначение по временному хранению, распределению и перевалке грузов (за исключением хранения стратегических запасов), не являющихся частями производственных комплексов, на которых был создан груз: промышленные базы, склады, погрузочные терминалы и доки, нефтехранилища и нефтеналивные станции, газовые хранилища и обслуживающие их газоконденсатные и газоперекачивающие станции, элеваторы и продовольственные склады, за исключением железнодорожных перевалочных складов	6.9

Вспомогательные виды разрешенного использования:*

Вид разрешенного использования земельных участков и объектов капитального строительства	Описание вида разрешенного использования земельного участка	Код (числовое обозначение) вида разрешенного использования земельного участка, согласно классификатору видов разрешенного использования земельных участков
Хранение автотранспорта	Размещение отдельно стоящих и пристроенных гаражей, в том числе подземных, предназначенных для хранения автотранспорта, в том числе с разделением на машино-места, за исключением гаражей, размещение которых предусмотрено содержанием вида разрешенного использования с кодом 4.9	2.7.1
Служебные гаражи	Размещение постоянных или временных гаражей, стоянок для хранения служебного автотранспорта, используемого в целях осуществления видов деятельности, предусмотренных видами разрешенного использования с кодами 3.0, 4.0, а также для стоянки и хранения транспортных средств общего пользования, в том числе в депо	4.9
Площадки для	Размещение площадок для занятия спортом и физкультурой на открытом воздухе (физкультурные площадки, беговые дорожки,	5.1.3

Вид разрешенного использования земельных участков и объектов капитального строительства	**Описание вида разрешенного использования земельного участка**	**Код (числовое обозначение) вида разрешенного использования земельного участка, согласно классификатору видов разрешенного использования земельных участков**
занятий спортом	поля для спортивной игры)	

* указанные вспомогательные виды разрешенного использования допускаются на 1–м этаже основного объекта или пристроенными/встроено-пристроенными к основному объекту.

Предельные (минимальные и (или) максимальные) размеры земельных участков и предельные параметры разрешенного строительства, реконструкции объектов капитального строительства приведены в таблице ниже.

№ п/п	Предельные (минимальные и (или) максимальные) размеры земельных участков и предельные параметры разрешенного строительства, реконструкции объектов капитального строительства, ед. измерения	Минимальное значение	Максимальное значение
1	предельные (минимальные и (или) максимальные) размеры земельных участков, в том числе их площадь, м.кв.:		
1.1	для основных видов разрешенного использования		
	площадь земельных участков, кв. м	не подлежит установлению	30000
1.2	для иных видов разрешенного использования		
	площадь земельных участков, кв. м	не подлежит установлению	
1.3	для земельных участков, поставленных на кадастровый учет до принятия решения об утверждения настоящих Правил	предельные (минимальные и (или) максимальные) размеры земельных участков не подлежит установлению	
2	отступы от границ земельных участков в целях определения мест допустимого размещения зданий, строений, сооружений, за пределами которых запрещено строительство зданий, строений, сооружений, м	5	не подлежит установлению
2.1	для видов использования «Благоустройство», «Площадки для занятий спортом», «Оборудованные площадки для занятий спортом»	не подлежит установлению	
3	количество этажей (все этажи здания, включая подземный, подвальный, цокольный, надземный, технический, мансардный и т.д.):		
3.1	для основного вида разрешенного использования, эт.	не подлежит установлению	4
3.1.2	для видов использования «Хранение автотранспорта»	не подлежит установлению	2
3.1.3	для иных видов разрешенного использования, эт.	не подлежит установлению	3

4	процент застройки в границах земельного участка, определяемый как отношение суммарной площади земельного участка, которая может быть застроена, ко всей площади земельного участка:		
4.1	Для вида разрешенного использования: «Земельные участки (территории) общего пользования»	не подлежит установлению	не подлежит установлению
4.2	для иных видов разрешенного использования	не подлежит установлению	60 %
5	иные предельные параметры разрешенного строительства, реконструкции объектов капитального строительства:		
5.1	Минимальный отступ зданий от красной линии – 5 м		
5.2	минимальное расстояние от стен детских дошкольных учреждений и общеобразовательных школ до красных линий – 25 м		
5.3	минимальные разрывы между стенами зданий без окон из жилых комнат – 6 м		
5.4	минимальное расстояние между жилыми, общественными и вспомогательными зданиями промышленных предприятий I и II степени огнестойкости – 6 м		
5.5	минимальное расстояние между жилыми, общественными и вспомогательными зданиями промышленных предприятий I, II, III степени огнестойкости и зданиями III степени огнестойкости - 8 м		
5.6	объекты капитального строительства, отнесенные к основным видам разрешенного использования и условно разрешенным видам использования, могут быть огорожены. Ограждение должно быть выполнено из доброкачественных материалов, предназначенных для этих целей. Высота ограждения должна быть не более 1 метра 80 сантиметров до наиболее высокой части ограждения		

*Для вспомогательных видов разрешенного использования:

1) предельные (минимальные и (или) максимальные) размеры земельных участков, в том числе их площадь не подлежит установлению и соответствует основному или условно разрешенному виду использования, совместно с которым осуществляется применение вспомогательного вида разрешенного использования;

2) отступы от границ земельных участков в целях определения мест допустимого размещения зданий, строений, сооружений, за пределами которых запрещено строительство зданий, строений, сооружений соответствует основному или условно разрешенному виду использования, совместно с которым осуществляется применение вспомогательного вида разрешенного использования;

3) процент застройки в границах земельного участка, определяемый как отношение суммарной площади земельного участка, которая может быть застроена, ко всей площади земельного участка соответствует основному или условно разрешенному виду использования, совместно с которым осуществляется применение вспомогательного вида разрешенного использования.

Ограничения использования земельных участков и объектов капитального строительства, устанавливаемые в соответствии с законодательством Российской Федерации:

Оборот земельных участков осуществляется в соответствии с гражданским законодательством и Земельным кодексом. Содержание ограничений оборота земельных участков устанавливается Земельным кодексом Российской Федерации, федеральными законами.

Ограничения использования земельных участков и объектов капитального строительства в границах зон с особыми условиями использования территории, установленные федеральными законами или иными нормативными правовыми актами, указаны в статье 16 настоящих Правил.

2.3. Градостроительный регламент многофункциональной зоны общественно-деловой застройки
Кодовое обозначение зоны**– О.2**

Основные виды разрешенного использования:

Вид разрешенного использования земельных участков и объектов капитального строительства	**Описание вида разрешенного использования земельного участка**	**Код (числовое обозначение) вида разрешенного использования земельного участка, согласно классификатору видов разрешенного использования земельных участков**
Животноводство	Осуществление хозяйственной деятельности, связанной с производством продукции животноводства, в том числе сенокошение, выпас сельскохозяйственных животных, разведение племенных животных, производство и использование племенной продукции (материала), размещение зданий, сооружений, используемых для содержания и разведения сельскохозяйственных животных, производства, хранения и первичной переработки сельскохозяйственной продукции. Содержание данного вида разрешенного использования включает в себя содержание видов разрешенного использования с кодами 1.8 - 1.11, 1.15, 1.19, 1.20	1.7
Рыбоводство	Осуществление хозяйственной деятельности, связанной с разведением и (или) содержанием, выращиванием объектов рыбоводства (аквакультуры); размещение зданий, сооружений, оборудования, необходимых для осуществления рыбоводства (аквакультуры)	1.13
Хранение автотранспорта	Размещение отдельно стоящих и пристроенных гаражей, в том числе подземных, предназначенных для хранения автотранспорта, в том числе с разделением на машино-места, за исключением гаражей, размещение которых предусмотрено содержанием вида разрешенного использования с кодом 4.9	2.7.1
Предоставление коммунальных услуг	Размещение зданий и сооружений, обеспечивающих поставку воды, тепла, электричества, газа, отвод канализационных стоков, очистку и уборку объектов недвижимости (котельных, водозаборов, очистных сооружений, насосных станций, водопроводов, линий электропередач, трансформаторных подстанций, газопроводов, линий связи, телефонных станций,	3.1.1

Вид разрешенного использования земельных участков и объектов капитального строительства	Описание вида разрешенного использования земельного участка	Код (числовое обозначение) вида разрешенного использования земельного участка, согласно классификатору видов разрешенного использования земельных участков
	канализаций, стоянок, гаражей и мастерских для обслуживания уборочной и аварийной техники, сооружений, необходимых для сбора и плавки снега)	
Общежития	Размещение зданий, предназначенных для размещения общежитий, предназначенных для проживания граждан на время их работы, службы или обучения, за исключением зданий, размещение которых предусмотрено содержанием вида разрешенного ис6пользования с кодом 4.7	3.2.4
Бытовое обслуживание	Размещение объектов капитального строительства, предназначенных для оказания населению или организациям бытовых услуг (мастерские мелкого ремонта, ателье, бани, парикмахерские, прачечные, химчистки, похоронные бюро)	3.3
Парки культуры и отдыха	Размещение парков культуры и отдыха	3.6.2
Цирки и зверинцы	Размещение зданий и сооружений для размещения цирков, зверинцев, зоопарков, зоосадов, океанариумов и осуществления сопутствующих видов деятельности по содержанию диких животных в неволе	3.6.3
Деловое управление	Размещение объектов капитального строительства с целью: размещения объектов управленческой деятельности, не связанной с государственным или муниципальным управлением и оказанием услуг, а также с целью обеспечения совершения сделок, не требующих передачи товара в момент их совершения между организациями, в том числе биржевая деятельность (за исключением банковской и страховой деятельности)	4.1
Рынки	Размещение объектов капитального строительства, сооружений, предназначенных для организации постоянной или временной торговли (ярмарка, рынок, базар), с учетом того, что каждое из торговых мест не располагает торговой площадью более 200 кв. м; размещение гаражей и (или) стоянок для автомобилей сотрудников и посетителей рынка	4.3

Вид разрешенного использования земельных участков и объектов капитального строительства	Описание вида разрешенного использования земельного участка	Код (числовое обозначение) вида разрешенного использования земельного участка, согласно классификатору видов разрешенного использования земельных участков
Магазины	Размещение объектов капитального строительства, предназначенных для продажи товаров, торговая площадь которых составляет до 5000 кв. м	4.4
Общественное питание	Размещение объектов капитального строительства в целях устройства мест общественного питания (рестораны, кафе, столовые, закусочные, бары)	4.6
Гостиничное обслуживание	Размещение гостиниц, а также иных зданий, используемых с целью извлечения предпринимательской выгоды из предоставления жилого помещения для временного проживания в них	4.7
Развлечения	Размещение объектов капитального строительства, предназначенных для размещения: дискотек и танцевальных площадок, ночных клубов, аквапарков, боулинга, аттракционов, ипподромов, игровых автоматов (кроме игрового оборудования, используемого для проведения азартных игр) и игровых площадок; в игорных зонах также допускается размещение игорных заведений, залов игровых автоматов, используемых для проведения азартных игр, и игровых столов, а также размещение гостиниц и заведений общественного питания для посетителей игорных зон	4.8
Служебные гаражи	Размещение постоянных или временных гаражей, стоянок для хранения служебного автотранспорта, используемого в целях осуществления видов деятельности, предусмотренных видами разрешенного использования с кодами 3.0, 4.0, а также для стоянки и хранения транспортных средств общего пользования, в том числе в депо	4.9
Обеспечение дорожного отдыха	Размещение зданий для предоставления гостиничных услуг в качестве дорожного сервиса (мотелей), а также размещение магазинов сопутствующей торговли, зданий для организации общественного питания в качестве объектов дорожного сервиса	4.9.1.2
Выставочно-ярмарочная деятельность	Размещение объектов капитального строительства, сооружений, предназначенных для осуществления выставочно-ярмарочной и конгрессной деятельности, включая деятельность, необходимую для обслуживания указанных мероприятий (застройка	4.10

Вид разрешенного использования земельных участков и объектов капитального строительства	Описание вида разрешенного использования земельного участка	Код (числовое обозначение) вида разрешенного использования земельного участка, согласно классификатору видов разрешенного использования земельных участков
	экспозиционной площади, организация питания участников мероприятий)	
Спорт	Размещение зданий и сооружений для занятия спортом. Содержание данного вида разрешенного использования включает в себя содержание видов разрешенного использования с кодами 5.1.1 - 5.1.7	5.1
Туристическое обслуживание	Размещение пансионатов, туристических гостиниц, кемпингов, домов отдыха, не оказывающих услуги по лечению, а также иных зданий, используемых с целью извлечения предпринимательской выгоды из предоставления жилого помещения для временного проживания в них; размещение детских лагерей	5.2.1
Причалы для маломерных судов	Размещение сооружений, предназначенных для причаливания, хранения и обслуживания яхт, катеров, лодок и других маломерных судов	5.4
Связь	Размещение объектов связи, радиовещания, телевидения, включая воздушные радиорелейные, надземные и подземные кабельные линии связи, линии радиофикации, антенные поля, усилительные пункты на кабельных линиях связи, инфраструктуру спутниковой связи и телерадиовещания, за исключением объектов связи, размещение которых предусмотрено содержанием вида разрешенного использования «коммунальное обслуживание»	6.8
Склады	Размещение сооружений, имеющих назначение по временному хранению, распределению и перевалке грузов (за исключением хранения стратегических запасов), не являющихся частями производственных комплексов, на которых был создан груз: промышленные базы, склады, погрузочные терминалы и доки, нефтехранилища и нефтеналивные станции, газовые хранилища и обслуживающие их газоконденсатные и газоперекачивающие станции, элеваторы и продовольственные склады, за	6.9

Вид разрешенного использования земельных участков и объектов капитального строительства	Описание вида разрешенного использования земельного участка	Код (числовое обозначение) вида разрешенного использования земельного участка, согласно классификатору видов разрешенного использования земельных участков
	исключением железнодорожных перевалочных складов	
Обслуживание перевозок пассажиров	Размещение зданий и сооружений, предназначенных для обслуживания пассажиров, за исключением объектов капитального строительства, размещение которых предусмотрено содержанием вида разрешенного использования с кодом 7.6	7.2.2
Стоянки транспорта общего пользования	Размещение стоянок транспортных средств, осуществляющих перевозки людей по установленному маршруту	7.2.3
Водный транспорт	Размещение искусственно созданных для судоходства внутренних водных путей, размещение объектов капитального строительства внутренних водных путей, размещение объектов капитального строительства морских портов, размещение объектов капитального строительства, в том числе морских и речных портов, причалов, пристаней, гидротехнических сооружений, навигационного оборудования и других объектов, необходимых для обеспечения судоходства и водных перевозок, заправки водного транспорта	7.3
Санаторная деятельность	Размещение санаториев, профилакториев, бальнеологических лечебниц, грязелечебниц, обеспечивающих оказание услуги по лечению и оздоровлению населения; обустройство лечебно-оздоровительных местностей (пляжи, бюветы, места добычи целебной грязи); размещение лечебно-оздоровительных лагерей	9.2.1
Общее пользование водными объектами	Использование земельных участков, примыкающих к водным объектам способами, необходимыми для осуществления общего водопользования (водопользования, осуществляемого гражданами для личных нужд, а также забор (изъятие) водных ресурсов для целей питьевого и хозяйственно-бытового водоснабжения, купание, использование маломерных судов,	11.1

Вид разрешенного использования земельных участков и объектов капитального строительства	Описание вида разрешенного использования земельного участка	Код (числовое обозначение) вида разрешенного использования земельного участка, согласно классификатору видов разрешенного использования земельных участков
	водных мотоциклов и других технических средств, предназначенных для отдыха на водных объектах, водопой, если соответствующие запреты не установлены законодательством)	
Земельные участки (территории) общего пользования	Земельные участки общего пользования. Содержание данного вида разрешенного использования включает в себя содержание видов разрешенного использования с кодами 12.0.1 - 12.0.2	12.0
Ведение садоводства	Осуществление отдыха и (или) выращивания гражданами для собственных нужд сельскохозяйственных культур; размещение для собственных нужд садового дома, жилого дома, указанного в описании вида разрешенного использования с кодом 2.1, хозяйственных построек и гаражей	13.2

Условно разрешенные виды использования:

Вид разрешенного использования земельных участков и объектов капитального строительства	Описание вида разрешенного использования земельного участка	Код (числовое обозначение) вида разрешенного использования земельного участка, согласно классификатору видов разрешенного использования земельных участков
Объекты культурно-досуговой деятельности	Размещение зданий, предназначенных для размещения музеев, выставочных залов, художественных галерей, домов культуры, библиотек, кинотеатров и кинозалов, театров, филармоний, концертных залов, планетариев	3.6.1
Религиозное использование	Размещение зданий и сооружений религиозного использования. Содержание данного вида разрешенного использования включает в себя содержание видов разрешенного использования с кодами	3.7

Вид разрешенного использования земельных участков и объектов капитального строительства	Описание вида разрешенного использования земельного участка	Код (числовое обозначение) вида разрешенного использования земельного участка, согласно классификатору видов разрешенного использования земельных участков
	3.7.1 - 3.7.2	

Вспомогательные виды разрешенного использования:*

Вид разрешенного использования земельных участков и объектов капитального строительства	Описание вида разрешенного использования земельного участка	Код (числовое обозначение) вида разрешенного использования земельного участка, согласно классификатору видов разрешенного использования земельных участков
Деловое управление	Размещение объектов капитального строительства с целью: размещения объектов управленческой деятельности, не связанной с государственным или муниципальным управлением и оказанием услуг, а также с целью обеспечения совершения сделок, не требующих передачи товара в момент их совершения между организациями, в том числе биржевая деятельность (за исключением банковской и страховой деятельности)	4.1
Магазины	Размещение объектов капитального строительства, предназначенных для продажи товаров, торговая площадь которых составляет до 5000 кв. м	4.4

* указанные вспомогательные виды разрешенного использования допускаются на 1–м этаже основного объекта, пристроенными/встроено-пристроенными к основному объекту или на земельном участке основного объекта.

Предельные (минимальные и (или) максимальные) размеры земельных участков и предельные параметры разрешенного строительства, реконструкции объектов капитального строительства:

№ п/п	Предельные (минимальные и (или) максимальные) размеры земельных участков и предельные параметры разрешенного строительства, реконструкции объектов капитального строительства, ед. измерения	Минимальное значение	Максимальное значение
1	предельные (минимальные и (или) максимальные) размеры земельных участков, в том числе их площадь:		
1.1	площадь земельных участков, кв. м		
1.1.1	С видом разрешенного использования «Бытовое обслуживание»	20 м2	15000 м2

1.1.2	С видом разрешенного использования «Рынки»	100 м2	15000 м2
1.1.3	С видом разрешенного использования «Магазины»	25 м2	15000 м2
1.1.4	С видом разрешенного использования «Выставочно-ярмарочная деятельность»	не подлежит установлению	15000 м2
1.1.5	С видом разрешенного использования «Общественное питание»	не подлежит установлению	15000 м2
1.1.6	С видом разрешенного использования «Развлечения»	не подлежит установлению	15000 м2
1.2	для иных видов разрешенного использования площадь земельных участков, кв. м	не подлежит установлению	
1.3	для земельных участков, поставленных на кадастровый учет до принятия решения об утверждения настоящих Правил	не подлежит установлению	
2	отступы от границ земельных участков в целях определения мест допустимого размещения зданий, строений, сооружений, за пределами которых запрещено строительство зданий, строений, сооружений, м	5	
2.1	для видов использования «Площадки для занятий спортом», «Оборудованные площадки для занятий спортом», «Общее пользование водными объектами», «Парки культуры и отдыха»	не подлежит установлению	
2.2	для объектов инженерно-технического обеспечения, автостоянок, автомобильных дорог, пешеходных дорожек и тротуаров, велосипедных дорожек, пешеходных переходов, мостовых сооружений, объектов, необходимых для обеспечения автомобильного движения, посадки пассажиров и их сопутствующего обслуживания	0 м	не подлежит установлению
2.3	для хозяйственных построек	1 м	не подлежит установлению
2.4	для других объектов капитального строительства	3 м	не подлежит установлению
3	Предельная (максимальная) высота объектов капитального строительства, м:		
3.1	для основного вида разрешенного использования	не подлежит установлению	30
3.2	Предельная максимальная высота для вспомогательных видов разрешенного использования	не подлежит установлению	8
4	процент застройки в границах земельного участка, определяемый как отношение суммарной площади земельного участка, которая может быть застроена, ко всей площади земельного участка:		
4.1	в случае размещения на земельном участке только объектов инженерно-технического обеспечения	не подлежит установлению	100 %
4.2	для иных видов разрешенного использования	не подлежит установлению	60 %
5	иные предельные параметры разрешенного строительства, реконструкции объектов капитального строительства:		
5.1	Минимальный отступ зданий от красной линии, м		
	для объектов инженерно-технического	0	не подлежит

	обеспечения, автостоянок, автомобильных дорог, пешеходных дорожек и тротуаров, велосипедных дорожек, пешеходных переходов, мостовых сооружений, объектов, необходимых для обеспечения автомобильного движения, посадки пассажиров и их сопутствующего обслуживания		установлению
5.2	для других объектов капитального строительства	5 м	не подлежит установлению
5.3	объекты капитального строительства, отнесенные к основным видам разрешенного использования и условно разрешенным видам использования, могут быть огорожены. Ограждение должно быть выполнено из доброкачественных материалов, предназначенных для этих целей. Высота ограждения должна быть не более 1 метра 80 сантиметров до наиболее высокой части ограждения		

*Для вспомогательных видов разрешенного использования:

1) предельные (минимальные и (или) максимальные) размеры земельных участков, в том числе их площадь не подлежит установлению и соответствует основному или условно разрешенному виду использования, совместно с которым осуществляется применение вспомогательного вида разрешенного использования;

2) отступы от границ земельных участков в целях определения мест допустимого размещения зданий, строений, сооружений, за пределами которых запрещено строительство зданий, строений, сооружений соответствует основному или условно разрешенному виду использования, совместно с которым осуществляется применение вспомогательного вида разрешенного использования;

3) процент застройки в границах земельного участка, определяемый как отношение суммарной площади земельного участка, которая может быть застроена, ко всей площади земельного участка соответствует основному или условно разрешенному виду использования, совместно с которым осуществляется применение вспомогательного вида разрешенного использования.

Ограничения использования земельных участков и объектов капитального строительства, устанавливаемые в соответствии с законодательством Российской Федерации:

Оборот земельных участков осуществляется в соответствии с гражданским законодательством и Земельным кодексом. Содержание ограничений оборота земельных участков устанавливается Земельным кодексом Российской Федерации, федеральными законами.

Ограничения использования земельных участков и объектов капитального строительства в границах зон с особыми условиями использования территории, установленные федеральными законами или иными нормативными правовыми актами, указаны в статье 16 настоящих Правил.

3. РЕКРЕАЦИОННЫЕ ЗОНЫ

3.1. Градостроительный регламент зоны озелененных территорий общего пользования (лесопарки, парки, сады, скверы, бульвары)

Кодовое обозначение зоны**– Р.1**

Основные виды разрешенного использования:

Виды разрешенного использования земельных участков и объектов капитального строительства, код согласно классификатору	**Объекты капитального строительства, разрешенные для размещения на земельных участках**	**Код (числовое обозначение) вида разрешенного использования земельного участка, согласно классификатору видов разрешенного использования земельных участков**
Коммунальное обслуживание	Размещение зданий и сооружений в целях обеспечения физических и юридических лиц коммунальными услугами. Содержание данного вида разрешенного использования включает в себя содержание видов разрешенного использования с кодами 3.1.1 - 3.1.2	3.1
Парки культуры и отдыха	Размещение парков культуры и отдыха	3.6.2
Спорт	Размещение зданий и сооружений для занятия спортом. Содержание данного вида разрешенного использования включает в себя содержание видов разрешенного использования с кодами 5.1.1 - 5.1.7	5.1
Причалы для маломерных судов	Размещение сооружений, предназначенных для причаливания, хранения и обслуживания яхт, катеров, лодок и других маломерных судов	5.4
Поля для гольфа или конных прогулок	Обустройство мест для игры в гольф или осуществления конных прогулок, в том числе осуществление необходимых земляных работ и размещения вспомогательных сооружений; размещение конноспортивных манежей, не предусматривающих устройство трибун	5.5
Деятельность по особой охране и изучению природы	Сохранение и изучение растительного и животного мира путем создания особо охраняемых природных территорий, в границах которых хозяйственная деятельность, кроме деятельности, связанной с охраной и изучением природы, не допускается (государственные природные заповедники, национальные и природные парки, памятники природы, дендрологические парки, ботанические сады, оранжереи)	9.0
Охрана природных территорий	Сохранение отдельных естественных качеств окружающей природной среды путем ограничения хозяйственной деятельности в данной зоне, в	9.1

Виды разрешенного использования земельных участков и объектов капитального строительства, код согласно классификатору	Объекты капитального строительства, разрешенные для размещения на земельных участках	Код (числовое обозначение) вида разрешенного использования земельного участка, согласно классификатору видов разрешенного использования земельных участков
	частности: создание и уход за запретными полосами, создание и уход за защитными лесами, в том числе городскими лесами, лесами в лесопарках, и иная хозяйственная деятельность, разрешенная в защитных лесах, соблюдение режима использования природных ресурсов в заказниках, сохранение свойств земель, являющихся особо ценными	
Курортная деятельность	Использование, в том числе с их извлечением, для лечения и оздоровления человека природных лечебных ресурсов (месторождения минеральных вод, лечебные грязи, рапой лиманов и озер, особый климат и иные природные факторы и условия, которые используются или могут использоваться для профилактики и лечения заболеваний человека), а также охрана лечебных ресурсов от истощения и уничтожения в границах первой зоны округа горно-санитарной или санитарной охраны лечебно-оздоровительных местностей и курорта	9.2
Санаторная деятельность	Размещение санаториев, профилакториев, бальнеологических лечебниц, грязелечебниц, обеспечивающих оказание услуги по лечению и оздоровлению населения; обустройство лечебно-оздоровительных местностей (пляжи, бюветы, места добычи целебной грязи); размещение лечебно-оздоровительных лагерей	9.2.1
Историко-культурная деятельность	Сохранение и изучение объектов культурного наследия народов Российской Федерации (памятников истории и культуры), в том числе: объектов археологического наследия, достопримечательных мест, мест бытования исторических промыслов, производств и ремесел, исторических поселений, недействующих военных и гражданских захоронений, объектов культурного наследия, хозяйственная деятельность, являющаяся	9.3

Виды разрешенного использования земельных участков и объектов капитального строительства, код согласно классификатору	Объекты капитального строительства, разрешенные для размещения на земельных участках	Код (числовое обозначение) вида разрешенного использования земельного участка, согласно классификатору видов разрешенного использования земельных участков
	историческим промыслом или ремеслом, а также хозяйственная деятельность, обеспечивающая познавательный туризм	
Резервные леса	Деятельность, связанная с охраной лесов	10.4
Водные объекты	Ледники, снежники, ручьи, реки, озера, болота, территориальные моря и другие поверхностные водные объекты	11.0
Общее пользование водными объектами	Использование земельных участков, примыкающих к водным объектам способами, необходимыми для осуществления общего водопользования (водопользования, осуществляемого гражданами для личных нужд, а также забор (изъятие) водных ресурсов для целей питьевого и хозяйственно-бытового водоснабжения, купание, использование маломерных судов, водных мотоциклов и других технических средств, предназначенных для отдыха на водных объектах, водопой, если соответствующие запреты не установлены законодательством)	11.1
Специальное пользование водными объектами	Использование земельных участков, примыкающих к водным объектам способами, необходимыми для специального водопользования (забор водных ресурсов из поверхностных водных объектов, сброс сточных вод и (или) дренажных вод, проведение дноуглубительных, взрывных, буровых и других работ, связанных с изменением дна и берегов водных объектов)	11.2
Земельные участки (территории) общего пользования	Земельные участки общего пользования. Содержание данного вида разрешенного использования включает в себя содержание видов разрешенного использования с кодами 12.0.1 - 12.0.2	12.0

Условно разрешенные виды использования:

Вид разрешенного использования земельных участков и объектов капитального строительства	**Описание вида разрешенного использования земельного участка**	**Код (числовое обозначение) вида разрешенного использования земельного участка, согласно классификатору видов разрешенного использования земельных участков**
Амбулаторно-поликлиническое обслуживание	Размещение объектов капитального строительства, предназначенных для оказания гражданам амбулаторно-поликлинической медицинской помощи (поликлиники, фельдшерские пункты, пункты здравоохранения, центры матери и ребенка, диагностические центры, молочные кухни, станции донорства крови, клинические лаборатории)	3.4.1
Общественное питание	Размещение объектов капитального строительства в целях устройства мест общественного питания (рестораны, кафе, столовые, закусочные, бары)	4.6
Гостиничное обслуживание	Размещение гостиниц, а также иных зданий, используемых с целью извлечения предпринимательской выгоды из предоставления жилого помещения для временного проживания в них	4.7
Служебные гаражи	Размещение постоянных или временных гаражей, стоянок для хранения служебного автотранспорта, используемого в целях осуществления видов деятельности, предусмотренных видами разрешенного использования с кодами 3.0, 4.0, а также для стоянки и хранения транспортных средств общего пользования, в том числе в депо	4.9
Обеспечение внутреннего правопорядка	Размещение объектов капитального строительства, необходимых для подготовки и поддержания в готовности органов внутренних дел, Росгвардии и спасательных служб, в которых существует военизированная служба; размещение объектов гражданской обороны, за исключением объектов гражданской обороны, являющихся частями производственных зданий	8.3

Вспомогательные виды разрешенного использования:

Вид разрешенного использования земельных участков и объектов капитального строительства	**Описание вида разрешенного использования земельного участка**	**Код (числовое обозначение) вида разрешенного использования земельного участка, согласно классификатору видов разрешенного использования земельных участков**
Предоставление коммунальных услуг	Размещение зданий и сооружений, обеспечивающих поставку воды, тепла, электричества, газа, отвод канализационных стоков, очистку и уборку объектов недвижимости (котельных, водозаборов, очистных сооружений, насосных станций, водопроводов, линий электропередач, трансформаторных подстанций, газопроводов, линий связи, телефонных станций, канализаций, стоянок, гаражей и мастерских для обслуживания уборочной и аварийной техники, сооружений, необходимых для сбора и плавки снега)	3.1.1
Парки культуры и отдыха	Размещение парков культуры и отдыха	3.6.2
Служебные гаражи	Размещение постоянных или временных гаражей, стоянок для хранения служебного автотранспорта, используемого в целях осуществления видов деятельности, предусмотренных видами разрешенного использования с кодами 3.0, 4.0, а также для стоянки и хранения транспортных средств общего пользования, в том числе в депо	4.9
Площадки для занятий спортом	Размещение площадок для занятия спортом и физкультурой на открытом воздухе (физкультурные площадки, беговые дорожки, поля для спортивной игры)	5.1.3
Причалы для маломерных судов	Размещение сооружений, предназначенных для причаливания, хранения и обслуживания яхт, катеров, лодок и других маломерных судов	5.4
Благоустройство территории	Размещение декоративных, технических, планировочных, конструктивных устройств, элементов озеленения, различных видов оборудования и оформления, малых архитектурных форм, некапитальных нестационарных строений и сооружений, информационных щитов и указателей, применяемых как составные части благоустройства территории, общественных туалетов	12.0.2

Предельные (минимальные и (или) максимальные) размеры земельных участков и предельные параметры разрешенного строительства, реконструкции объектов капитального строительства приведены в таблице, представленной ниже.

№ п/п	Предельные (минимальные и (или) максимальные) размеры земельных участков и предельные параметры разрешенного строительства, реконструкции объектов капитального строительства, ед. измерения	Минимальное значение	Максимальное значение
1	предельные (минимальные и (или) максимальные) размеры земельных участков, кв. м		
1.1	Для видов разрешенного использования с кодами 5.1.1 - 5.1.7	не подлежит установлению	47000
1.2	Для видов разрешенного использования с кодом 3.6.2	не подлежит установлению	186000
1.3	Для иных видов разрешенного использования	не подлежит установлению	200000
1.4	для земельных участков поставленных на кадастровый учет до принятия решения об утверждения настоящих Правил	предельные (минимальные и (или) максимальные) размеры земельных участков не подлежит установлению	
2	отступы от границ земельных участков в целях определения мест допустимого размещения зданий, строений, сооружений, за пределами которых запрещено строительство зданий, строений, сооружений, м	5 м	не подлежит установлению
2.1	Для видов использования «Парки культуры и отдыха», «Деятельность по особой охране и изучению природы», «Охрана природных территорий», «Водные объекты», «Резервные леса», «Общее пользование водными объектами», «Специальное пользование водными объектами», «Площадки для занятий спортом» «Благоустройство территории»	не подлежит установлению	
3	количество этажей и высота зданий, строений, сооружений:		
3.1	количество этажей (все этажи здания, включая подземный, подвальный, цокольный, надземный, технический, мансардный и т.д.), эт.		
3.2	Для вида разрешенного использования «Амбулаторно-поликлиническое обслуживание», «Парки культуры и отдыха», «Деятельность по особой охране и изучению природы», «Охрана природных территорий», «Водные объекты», «Резервные леса», «Общее пользование водными объектами», «Специальное пользование водными объектами», «Площадки для занятий спортом» «Благоустройство территории»	не подлежит установлению	не подлежит установлению
3.3	Для иных видов разрешенного использования	не подлежит установлению	4
4	процент застройки в границах земельного участка, определяемый как отношение суммарной площади земельного участка, которая может быть застроена, ко всей площади земельного участка		
4.1	Для видов разрешенного использования с кодами 5.1.1 - 5.1.7	не подлежит установлению	40 %
4.2	Для иных видов разрешенного использования	не подлежит установлению	20 %
5	иные предельные параметры разрешенного строительства, реконструкции объектов		

	капитального строительства:
5.1	в общем балансе территории скверов, садов, бульваров площадь озелененных территорий – не менее 80 %
5.2	объекты капитального строительства, отнесенные к основным видам разрешенного использования и условно разрешенным видам использования, могут быть огорожены. Ограждение должно быть выполнено из доброкачественных материалов, предназначенных для этих целей. Высота ограждения должна быть не более 1 метра 80 сантиметров до наиболее высокой части ограждения
5.3	максимальная площадь отдельно стоящего, встроенного или встроенно-пристроенного объекта капитального строительства, отнесенного к вспомогательным видам разрешенного использования, не должна превышать 50 % от общей площади объекта капитального строительства, отнесенного к основному виду разрешенного использования

*Для вспомогательных видов разрешенного использования:

1) предельные (минимальные и (или) максимальные) размеры земельных участков, в том числе их площадь не подлежит установлению и соответствует основному или условно разрешенному виду использования, совместно с которым осуществляется применение вспомогательного вида разрешенного использования;

2) отступы от границ земельных участков в целях определения мест допустимого размещения зданий, строений, сооружений, за пределами которых запрещено строительство зданий, строений, сооружений соответствует основному или условно разрешенному виду использования, совместно с которым осуществляется применение вспомогательного вида разрешенного использования;

3) процент застройки в границах земельного участка, определяемый как отношение суммарной площади земельного участка, которая может быть застроена, ко всей площади земельного участка соответствует основному или условно разрешенному виду использования, совместно с которым осуществляется применение вспомогательного вида разрешенного использования.

Ограничения использования земельных участков и объектов капитального строительства, устанавливаемые в соответствии с законодательством Российской Федерации:

Оборот земельных участков осуществляется в соответствии с гражданским законодательством и Земельным кодексом. Содержание ограничений оборота земельных участков устанавливается Земельным кодексом Российской Федерации, федеральными законами.

Ограничения использования земельных участков и объектов капитального строительства в границах зон с особыми условиями использования территории, установленные федеральными законами или иными нормативными правовыми актами, указаны в статье 16 настоящих Правил.

3.2. Градостроительный регламент зоны озелененных территорий общего пользования (лесопарки, парки, сады, скверы, бульвары)

Кодовое обозначение зоны**– Р.1-1**

Основные виды разрешенного использования:

Виды разрешенного использования земельных участков и объектов капитального строительства, код согласно классификатору	Объекты капитального строительства, разрешенные для размещения на земельных участках	Код (числовое обозначение) вида разрешенного использования земельного участка, согласно классификатору видов разрешенного использования земельных участков
Коммунальное обслуживание	Размещение зданий и сооружений в целях обеспечения физических и юридических лиц коммунальными услугами. Содержание данного вида разрешенного использования включает в себя содержание видов разрешенного использования с кодами 3.1.1 - 3.1.2	3.1
Спорт	Размещение зданий и сооружений для занятия спортом. Содержание данного вида разрешенного использования включает в себя содержание видов разрешенного использования с кодами 5.1.1 - 5.1.7	5.1
Причалы для маломерных судов	Размещение сооружений, предназначенных для причаливания, хранения и обслуживания яхт, катеров, лодок и других маломерных судов	5.4
Поля для гольфа или конных прогулок	Обустройство мест для игры в гольф или осуществления конных прогулок, в том числе осуществление необходимых земляных работ и размещения вспомогательных сооружений; размещение конноспортивных манежей, не предусматривающих устройство трибун	5.5
Историко-культурная деятельность	Сохранение и изучение объектов культурного наследия народов Российской Федерации (памятников истории и культуры), в том числе: объектов археологического наследия, достопримечательных мест, мест бытования исторических промыслов, производств и ремесел, исторических поселений, недействующих военных и гражданских захоронений, объектов культурного наследия, хозяйственная деятельность, являющаяся историческим промыслом или ремеслом, а также хозяйственная деятельность, обеспечивающая познавательный туризм	9.3
Земельные участки (территории) общего	Земельные участки общего пользования. Содержание данного вида разрешенного использования включает в себя содержание видов разрешенного использования с	12.0

Виды разрешенного использования земельных участков и объектов капитального строительства, код согласно классификатору	Объекты капитального строительства, разрешенные для размещения на земельных участках	Код (числовое обозначение) вида разрешенного использования земельного участка, согласно классификатору видов разрешенного использования земельных участков
пользования	кодами 12.0.1 - 12.0.2	

Условно разрешенные виды использования:

Вид разрешенного использования земельных участков и объектов капитального строительства	Описание вида разрешенного использования земельного участка	Код (числовое обозначение) вида разрешенного использования земельного участка, согласно классификатору видов разрешенного использования земельных участков
Служебные гаражи	Размещение постоянных или временных гаражей, стоянок для хранения служебного автотранспорта, используемого в целях осуществления видов деятельности, предусмотренных видами разрешенного использования с кодами 3.0, 4.0, а также для стоянки и хранения транспортных средств общего пользования, в том числе в депо	4.9
Обеспечение внутреннего правопорядка	Размещение объектов капитального строительства, необходимых для подготовки и поддержания в готовности органов внутренних дел, Росгвардии и спасательных служб, в которых существует военизированная служба; размещение объектов гражданской обороны, за исключением объектов гражданской обороны, являющихся частями производственных зданий	8.3

Вспомогательные виды разрешенного использования:

Вид разрешенного использования земельных участков и объектов капитального строительства	**Описание вида разрешенного использования земельного участка**	**Код (числовое обозначение) вида разрешенного использования земельного участка, согласно классификатору видов разрешенного использования земельных участков**
Предоставление коммунальных услуг	Размещение зданий и сооружений, обеспечивающих поставку воды, тепла, электричества, газа, отвод канализационных стоков, очистку и уборку объектов недвижимости (котельных, водозаборов, очистных сооружений, насосных станций, водопроводов, линий электропередач, трансформаторных подстанций, газопроводов, линий связи, телефонных станций, канализаций, стоянок, гаражей и мастерских для обслуживания уборочной и аварийной техники, сооружений, необходимых для сбора и плавки снега)	3.1.1
Парки культуры и отдыха	Размещение парков культуры и отдыха	3.6.2
Служебные гаражи	Размещение постоянных или временных гаражей, стоянок для хранения служебного автотранспорта, используемого в целях осуществления видов деятельности, предусмотренных видами разрешенного использования с кодами 3.0, 4.0, а также для стоянки и хранения транспортных средств общего пользования, в том числе в депо	4.9
Площадки для занятий спортом	Размещение площадок для занятия спортом и физкультурой на открытом воздухе (физкультурные площадки, беговые дорожки, поля для спортивной игры)	5.1.3
Причалы для маломерных судов	Размещение сооружений, предназначенных для причаливания, хранения и обслуживания яхт, катеров, лодок и других маломерных судов	5.4
Благоустройство территории	Размещение декоративных, технических, планировочных, конструктивных устройств, элементов озеленения, различных видов оборудования и оформления, малых архитектурных форм, некапитальных нестационарных строений и сооружений, информационных щитов и указателей, применяемых как составные части благоустройства территории, общественных туалетов	12.0.2

Предельные (минимальные и (или) максимальные) размеры земельных участков и предельные параметры разрешенного строительства, реконструкции объектов капитального строительства приведены в таблице ниже.

№ п/п	Предельные (минимальные и (или) максимальные) размеры земельных участков и предельные параметры разрешенного строительства, реконструкции объектов капитального строительства, ед. измерения	Минимальное значение	Максимальное значение
1	предельные (минимальные и (или) максимальные) размеры земельных участков, в том числе их площадь:		
1.1	для основных видов разрешенного использования		
	площадь земельных участков, кв. м	не подлежит установлению	500
1.2	для иных видов разрешенного использования		
	площадь земельных участков, кв. м	в соответствии с документацией по планировке территории	
1.3	для земельных участков поставленных на кадастровый учет до принятия решения об утверждения настоящих Правил	предельные (минимальные и (или) максимальные) размеры земельных участков не устанавливаются	
2	отступы от границ земельных участков в целях определения мест допустимого размещения зданий, строений, сооружений, за пределами которых запрещено строительство зданий, строений, сооружений, м:	5	не подлежит установлению
2.1	для видов разрешенного использования «Парки культуры и отдыха», «Площадки для занятий спортом», «Благоустройство территории»	не подлежит установлению	
3	количество этажей (все этажи здания, включая подземный, подвальный, цокольный, надземный, технический, мансардный и т.д.), эт.		
	для вида разрешенного использования «Парки культуры и отдыха», «Площадки для занятий спортом», «Благоустройство территории»	не подлежит установлению	не подлежит установлению
	Для иных видов разрешенного использования	не подлежит установлению	4
4	процент застройки в границах земельного участка, определяемый как отношение суммарной площади земельного участка, которая может быть застроена, ко всей площади земельного участка	не подлежит установлению	40 %
5	иные предельные параметры разрешенного строительства, реконструкции объектов капитального строительства:		
5.1	объекты капитального строительства, отнесенные к основным видам разрешенного использования и условно разрешенным видам использования, могут быть огорожены. Ограждение должно быть выполнено из доброкачественных материалов, предназначенных для этих целей. Высота ограждения должна быть не более 1 метра 80 сантиметров до наиболее высокой части ограждения		
5.2	максимальная площадь отдельно стоящего, встроенного или встроенно-пристроенного		

	объекта капитального строительства, отнесенного к вспомогательным видам разрешенного использования, не должна превышать 50 % от общей площади объекта капитального строительства, отнесенного к основному виду разрешенного использования

*Для вспомогательных видов разрешенного использования:

1) предельные (минимальные и (или) максимальные) размеры земельных участков, в том числе их площадь не подлежит установлению и соответствует основному или условно разрешенному виду использования, совместно с которым осуществляется применение вспомогательного вида разрешенного использования;

2) отступы от границ земельных участков в целях определения мест допустимого размещения зданий, строений, сооружений, за пределами которых запрещено строительство зданий, строений, сооружений соответствует основному или условно разрешенному виду использования, совместно с которым осуществляется применение вспомогательного вида разрешенного использования;

3) процент застройки в границах земельного участка, определяемый как отношение суммарной площади земельного участка, которая может быть застроена, ко всей площади земельного участка соответствует основному или условно разрешенному виду использования, совместно с которым осуществляется применение вспомогательного вида разрешенного использования.

Ограничения использования земельных участков и объектов капитального строительства, устанавливаемые в соответствии с законодательством Российской Федерации:

Оборот земельных участков осуществляется в соответствии с гражданским законодательством и Земельным кодексом. Содержание ограничений оборота земельных участков устанавливается Земельным кодексом Российской Федерации, федеральными законами.

Ограничения использования земельных участков и объектов капитального строительства в границах зон с особыми условиями использования территории, установленные федеральными законами или иными нормативными правовыми актами, указаны в статье 16 настоящих Правил.

3.3. Градостроительный регламент зоны отдыха

Кодовое обозначение зоны**– Р.2**

Основные виды разрешенного использования:

Виды разрешенного использования земельных участков и объектов капитального строительства, код согласно классификатору	**Объекты капитального строительства, разрешенные для размещения на земельных участках**	**Код (числовое обозначение) вида разрешенного использования земельного участка, согласно классификатору видов разрешенного использования земельных участков**
Коммунальное обслуживание	Размещение зданий и сооружений в целях обеспечения физических и юридических лиц коммунальными услугами. Содержание данного вида разрешенного использования включает в себя содержание видов	3.1

Виды разрешенного использования земельных участков и объектов капитального строительства, код согласно классификатору	Объекты капитального строительства, разрешенные для размещения на земельных участках	Код (числовое обозначение) вида разрешенного использования земельного участка, согласно классификатору видов разрешенного использования земельных участков
	разрешенного использования с кодами 3.1.1 - 3.1.2	
Спорт	Размещение зданий и сооружений для занятия спортом. Содержание данного вида разрешенного использования включает в себя содержание видов разрешенного использования с кодами 5.1.1 - 5.1.7	5.1
Природно-познавательный туризм	Размещение баз и палаточных лагерей для проведения походов и экскурсий по ознакомлению с природой, пеших и конных прогулок, устройство троп и дорожек, размещение щитов с познавательными сведениями об окружающей природной среде; осуществление необходимых природоохранных и природовосстановительных мероприятий	5.2
Туристическое обслуживание	Размещение пансионатов, туристических гостиниц, кемпингов, домов отдыха, не оказывающих услуги по лечению, а также иных зданий, используемых с целью извлечения предпринимательской выгоды из предоставления жилого помещения для временного проживания в них; размещение детских лагерей	5.2.1
Охота и рыбалка	Обустройство мест охоты и рыбалки, в том числе размещение дома охотника или рыболова, сооружений, необходимых для восстановления и поддержания поголовья зверей или количества рыбы	5.3
Причалы для маломерных судов	Размещение сооружений, предназначенных для причаливания, хранения и обслуживания яхт, катеров, лодок и других маломерных судов	5.4
Поля для гольфа или конных прогулок	Обустройство мест для игры в гольф или осуществления конных прогулок, в том числе осуществление необходимых земляных работ и	5.5

Виды разрешенного использования земельных участков и объектов капитального строительства, код согласно классификатору	Объекты капитального строительства, разрешенные для размещения на земельных участках	Код (числовое обозначение) вида разрешенного использования земельного участка, согласно классификатору видов разрешенного использования земельных участков
	размещения вспомогательных сооружений; размещение конноспортивных манежей, не предусматривающих устройство трибун	
Историко-культурная деятельность	Сохранение и изучение объектов культурного наследия народов Российской Федерации (памятников истории и культуры), в том числе: объектов археологического наследия, достопримечательных мест, мест бытования исторических промыслов, производств и ремесел, исторических поселений, недействующих военных и гражданских захоронений, объектов культурного наследия, хозяйственная деятельность, являющаяся историческим промыслом или ремеслом, а также хозяйственная деятельность, обеспечивающая познавательный туризм	9.3
Водные объекты	Ледники, снежники, ручьи, реки, озера, болота, территориальные моря и другие поверхностные водные объекты	11.0
Общее пользование водными объектами	Использование земельных участков, примыкающих к водным объектам способами, необходимыми для осуществления общего водопользования (водопользования, осуществляемого гражданами для личных нужд, а также забор (изъятие) водных ресурсов для целей питьевого и хозяйственно-бытового водоснабжения, купание, использование маломерных судов, водных мотоциклов и других технических средств, предназначенных для отдыха на водных объектах, водопой, если соответствующие запреты не установлены законодательством)	11.1
Земельные участки (территории)	Земельные участки общего пользования. Содержание данного вида разрешенного использования включает в себя содержание видов разрешенного использования с	12.0

Виды разрешенного использования земельных участков и объектов капитального строительства, код согласно классификатору	Объекты капитального строительства, разрешенные для размещения на земельных участках	Код (числовое обозначение) вида разрешенного использования земельного участка, согласно классификатору видов разрешенного использования земельных участков
общего пользования	кодами 12.0.1 - 12.0.2	

Условно разрешенные виды использования:

Вид разрешенного использования земельных участков и объектов капитального строительства	Описание вида разрешенного использования земельного участка	Код (числовое обозначение) вида разрешенного использования земельного участка, согласно классификатору видов разрешенного использования земельных участков
Амбулаторно-поликлиническое обслуживание	Размещение объектов капитального строительства, предназначенных для оказания гражданам амбулаторно-поликлинической медицинской помощи (поликлиники, фельдшерские пункты, пункты здравоохранения, центры матери и ребенка, диагностические центры, молочные кухни, станции донорства крови, клинические лаборатории)	3.4.1
Общественное питание	Размещение объектов капитального строительства в целях устройства мест общественного питания (рестораны, кафе, столовые, закусочные, бары)	4.6
Гостиничное обслуживание	Размещение гостиниц, а также иных зданий, используемых с целью извлечения предпринимательской выгоды из предоставления жилого помещения для временного проживания в них	4.7
Служебные гаражи	Размещение постоянных или временных гаражей, стоянок для хранения служебного автотранспорта, используемого в целях осуществления видов деятельности, предусмотренных видами разрешенного использования с кодами 3.0, 4.0, а также для стоянки и	4.9

Вид разрешенного использования земельных участков и объектов капитального строительства	Описание вида разрешенного использования земельного участка	Код (числовое обозначение) вида разрешенного использования земельного участка, согласно классификатору видов разрешенного использования земельных участков
	хранения транспортных средств общего пользования, в том числе в депо	

Вспомогательные виды разрешенного использования:

Вид разрешенного использования земельных участков и объектов капитального строительства	Описание вида разрешенного использования земельного участка	Код (числовое обозначение) вида разрешенного использования земельного участка, согласно классификатору видов разрешенного использования земельных участков
Предоставление коммунальных услуг	Размещение зданий и сооружений, обеспечивающих поставку воды, тепла, электричества, газа, отвод канализационных стоков, очистку и уборку объектов недвижимости (котельных, водозаборов, очистных сооружений, насосных станций, водопроводов, линий электропередач, трансформаторных подстанций, газопроводов, линий связи, телефонных станций, канализаций, стоянок, гаражей и мастерских для обслуживания уборочной и аварийной техники, сооружений, необходимых для сбора и плавки снега)	3.1.1
Парки культуры и отдыха	Размещение парков культуры и отдыха	3.6.2
Служебные гаражи	Размещение постоянных или временных гаражей, стоянок для хранения служебного автотранспорта, используемого в целях осуществления видов деятельности, предусмотренных видами разрешенного использования с кодами 3.0, 4.0, а также для стоянки и хранения транспортных средств общего пользования, в том числе в депо	4.9

Вид разрешенного использования земельных участков и объектов капитального строительства	**Описание вида разрешенного использования земельного участка**	**Код (числовое обозначение) вида разрешенного использования земельного участка, согласно классификатору видов разрешенного использования земельных участков**
Площадки для занятий спортом	Размещение площадок для занятия спортом и физкультурой на открытом воздухе (физкультурные площадки, беговые дорожки, поля для спортивной игры)	5.1.3
Охота и рыбалка	Обустройство мест охоты и рыбалки, в том числе размещение дома охотника или рыболова, сооружений, необходимых для восстановления и поддержания поголовья зверей или количества рыбы	5.3
Причалы для маломерных судов	Размещение сооружений, предназначенных для причаливания, хранения и обслуживания яхт, катеров, лодок и других маломерных судов	5.4
Поля для гольфа или конных прогулок	Обустройство мест для игры в гольф или осуществления конных прогулок, в том числе осуществление необходимых земляных работ и размещения вспомогательных сооружений; размещение конноспортивных манежей, не предусматривающих устройство трибун	5.5
Общее пользование водными объектами	Использование земельных участков, примыкающих к водным объектам способами, необходимыми для осуществления общего водопользования (водопользования, осуществляемого гражданами для личных нужд, а также забор (изъятие) водных ресурсов для целей питьевого и хозяйственно-бытового водоснабжения, купание, использование маломерных судов, водных мотоциклов и других технических средств, предназначенных для отдыха на водных объектах, водопой, если соответствующие запреты не установлены законодательством)	11.1
Благоустройство	Размещение декоративных, технических, планировочных, конструктивных устройств, элементов озеленения,	12.0.2

Вид разрешенного использования земельных участков и объектов капитального строительства	**Описание вида разрешенного использования земельного участка**	**Код (числовое обозначение) вида разрешенного использования земельного участка, согласно классификатору видов разрешенного использования земельных участков**
территории	различных видов оборудования и оформления, малых архитектурных форм, некапитальных нестационарных строений и сооружений, информационных щитов и указателей, применяемых как составные части благоустройства территории, общественных туалетов	

Предельные (минимальные и (или) максимальные) размеры земельных участков и предельные параметры разрешенного строительства, реконструкции объектов капитального строительства приведены в таблице, представленной ниже.

№ п/п	Предельные (минимальные и (или) максимальные) размеры земельных участков и предельные параметры разрешенного строительства, реконструкции объектов капитального строительства, ед. измерения	Минимальное значение	Максимальное значение
1	предельные (минимальные и (или) максимальные) размеры земельных участков, кв. м	не подлежит установлению	30000
1.1	для земельных участков поставленных на кадастровый учет до принятия решения об утверждения настоящих Правил	предельные (минимальные и (или) максимальные) размеры земельных участков не подлежит установлению	
2	отступы от границ земельных участков в целях определения мест допустимого размещения зданий, строений, сооружений, за пределами которых запрещено строительство зданий, строений, сооружений, м	5м	не подлежит установлению
2.1	Для видов разрешенного использования «Водные объекты», «Парки культуры и отдыха», «Площадки для занятий спортом», «Общее пользование водными объектами», «Благоустройство территории»	не подлежит установлению	
3	количество этажей и высота зданий, строений, сооружений:		
3.1	количество этажей (все этажи здания, включая подземный, подвальный, цокольный, надземный, технический, мансардный и т.д.), эт.	не подлежит установлению	4
3.2	Для вида разрешенного использования «Амбулаторно-поликлиническое обслуживание», «Парки культуры и	не подлежит установлению	не подлежит установлению

	отдыха», «Водные объекты», «Площадки для занятий спортом», «Общее пользование водными объектами», «Благоустройство территории»		
3.3	Для иных видов разрешенного использования	не подлежит установлению	4
4	процент застройки в границах земельного участка, определяемый как отношение суммарной площади земельного участка, которая может быть застроена, ко всей площади земельного участка	не подлежит установлению	30 %
5	иные предельные параметры разрешенного строительства, реконструкции объектов капитального строительства:		
5.1	объекты капитального строительства, отнесенные к основным видам разрешенного использования и условно разрешенным видам использования, могут быть огорожены. Ограждение должно быть выполнено из доброкачественных материалов, предназначенных для этих целей. Высота ограждения должна быть не более 1 метра 80 сантиметров до наиболее высокой части ограждения		
5.2.	максимальная площадь отдельно стоящего, встроенного или встроенно-пристроенного объекта капитального строительства, отнесенного к вспомогательным видам разрешенного использования, не должна превышать 50 % от общей площади объекта капитального строительства, отнесенного к основному виду разрешенного использования		

*Для вспомогательных видов разрешенного использования:

1) предельные (минимальные и (или) максимальные) размеры земельных участков, в том числе их площадь не подлежит установлению и соответствует основному или условно разрешенному виду использования, совместно с которым осуществляется применение вспомогательного вида разрешенного использования;

2) отступы от границ земельных участков в целях определения мест допустимого размещения зданий, строений, сооружений, за пределами которых запрещено строительство зданий, строений, сооружений соответствует основному или условно разрешенному виду использования, совместно с которым осуществляется применение вспомогательного вида разрешенного использования;

3) процент застройки в границах земельного участка, определяемый как отношение суммарной площади земельного участка, которая может быть застроена, ко всей площади земельного участка соответствует основному или условно разрешенному виду использования, совместно с которым осуществляется применение вспомогательного вида разрешенного использования.

Ограничения использования земельных участков и объектов капитального строительства, устанавливаемые в соответствии с законодательством Российской Федерации:

Оборот земельных участков осуществляется в соответствии с гражданским законодательством и Земельным кодексом. Содержание ограничений оборота земельных участков устанавливается Земельным кодексом Российской Федерации, федеральными законами.

Ограничения использования земельных участков и объектов капитального строительства в границах зон с особыми условиями использования территории, установленные федеральными законами или иными нормативными правовыми актами, указаны в статье 16 настоящих Правил.

3.4. Градостроительный регламент зоны отдыха

Кодовое обозначение зоны**– Р.2-1**

Основные виды разрешенного использования:

Виды разрешенного использования земельных участков и объектов капитального строительства, код согласно классификатору	**Объекты капитального строительства, разрешенные для размещения на земельных участках**	**Код (числовое обозначение) вида разрешенного использования земельного участка, согласно классификатору видов разрешенного использования земельных участков**
Коммунальное обслуживание	Размещение зданий и сооружений в целях обеспечения физических и юридических лиц коммунальными услугами. Содержание данного вида разрешенного использования включает в себя содержание видов разрешенного использования с кодами 3.1.1 - 3.1.2	3.1
Спорт	Размещение зданий и сооружений для занятия спортом. Содержание данного вида разрешенного использования включает в себя содержание видов разрешенного использования с кодами 5.1.1 - 5.1.7	5.1
Природно-познавательный туризм	Размещение баз и палаточных лагерей для проведения походов и экскурсий по ознакомлению с природой, пеших и конных прогулок, устройство троп и дорожек, размещение щитов с познавательными сведениями об окружающей природной среде; осуществление необходимых природоохранных и природовосстановительных мероприятий	5.2
Туристическое обслуживание	Размещение пансионатов, туристических гостиниц, кемпингов, домов отдыха, не оказывающих услуги по лечению, а также иных зданий, используемых с целью извлечения предпринимательской выгоды из предоставления жилого помещения для временного проживания в них; размещение детских лагерей	5.2.1
Охота и рыбалка	Обустройство мест охоты и рыбалки, в том числе размещение дома охотника или рыболова, сооружений, необходимых для восстановления и поддержания поголовья зверей или количества рыбы	5.3

Виды разрешенного использования земельных участков и объектов капитального строительства, код согласно классификатору	Объекты капитального строительства, разрешенные для размещения на земельных участках	Код (числовое обозначение) вида разрешенного использования земельного участка, согласно классификатору видов разрешенного использования земельных участков
Причалы для маломерных судов	Размещение сооружений, предназначенных для причаливания, хранения и обслуживания яхт, катеров, лодок и других маломерных судов	5.4
Поля для гольфа или конных прогулок	Обустройство мест для игры в гольф или осуществления конных прогулок, в том числе осуществление необходимых земляных работ и размещения вспомогательных сооружений; размещение конноспортивных манежей, не предусматривающих устройство трибун	5.5
Историко-культурная деятельность	Сохранение и изучение объектов культурного наследия народов Российской Федерации (памятников истории и культуры), в том числе: объектов археологического наследия, достопримечательных мест, мест бытования исторических промыслов, производств и ремесел, исторических поселений, недействующих военных и гражданских захоронений, объектов культурного наследия, хозяйственная деятельность, являющаяся историческим промыслом или ремеслом, а также хозяйственная деятельность, обеспечивающая познавательный туризм	9.3
Водные объекты	Ледники, снежники, ручьи, реки, озера, болота, территориальные моря и другие поверхностные водные объекты	11.0
Общее пользование водными объектами	Использование земельных участков, примыкающих к водным объектам способами, необходимыми для осуществления общего водопользования (водопользования, осуществляемого гражданами для личных нужд, а также забор (изъятие) водных ресурсов для целей питьевого и хозяйственно-бытового водоснабжения, купание, использование маломерных	11.1

Виды разрешенного использования земельных участков и объектов капитального строительства, код согласно классификатору	Объекты капитального строительства, разрешенные для размещения на земельных участках	Код (числовое обозначение) вида разрешенного использования земельного участка, согласно классификатору видов разрешенного использования земельных участков
	судов, водных мотоциклов и других технических средств, предназначенных для отдыха на водных объектах, водопой, если соответствующие запреты не установлены законодательством)	
Земельные участки (территории) общего пользования	Земельные участки общего пользования. Содержание данного вида разрешенного использования включает в себя содержание видов разрешенного использования с кодами 12.0.1 - 12.0.2	12.0

Условно разрешенные виды использования:

Вид разрешенного использования земельных участков и объектов капитального строительства	Описание вида разрешенного использования земельного участка	Код (числовое обозначение) вида разрешенного использования земельного участка, согласно классификатору видов разрешенного использования земельных участков
Амбулаторно-поликлиническое обслуживание	Размещение объектов капитального строительства, предназначенных для оказания гражданам амбулаторно-поликлинической медицинской помощи (поликлиники, фельдшерские пункты, пункты здравоохранения, центры матери и ребенка, диагностические центры, молочные кухни, станции донорства крови, клинические лаборатории)	3.4.1
Общественное питание	Размещение объектов капитального строительства в целях устройства мест общественного питания (рестораны, кафе, столовые,	4.6

Вид разрешенного использования земельных участков и объектов капитального строительства	Описание вида разрешенного использования земельного участка	Код (числовое обозначение) вида разрешенного использования земельного участка, согласно классификатору видов разрешенного использования земельных участков
	закусочные, бары)	
Гостиничное обслуживание	Размещение гостиниц, а также иных зданий, используемых с целью извлечения предпринимательской выгоды из предоставления жилого помещения для временного проживания в них	4.7
Служебные гаражи	Размещение постоянных или временных гаражей, стоянок для хранения служебного автотранспорта, используемого в целях осуществления видов деятельности, предусмотренных видами разрешенного использования с кодами 3.0, 4.0, а также для стоянки и хранения транспортных средств общего пользования, в том числе в депо	4.9

Вспомогательные виды разрешенного использования:

Вид разрешенного использования земельных участков и объектов капитального строительства	Описание вида разрешенного использования земельного участка	Код (числовое обозначение) вида разрешенного использования земельного участка, согласно классификатору видов разрешенного использования земельных участков
Предоставление коммунальных услуг	Размещение зданий и сооружений, обеспечивающих поставку воды, тепла, электричества, газа, отвод канализационных стоков, очистку и уборку объектов недвижимости (котельных, водозаборов, очистных сооружений, насосных станций, водопроводов, линий электропередач, трансформаторных подстанций, газопроводов, линий связи, телефонных станций, канализаций, стоянок, гаражей и мастерских для обслуживания уборочной и аварийной техники, сооружений, необходимых для сбора и плавки снега)	3.1.1
Парки культуры	Размещение парков культуры и отдыха	3.6.2

Вид разрешенного использования земельных участков и объектов капитального строительства	**Описание вида разрешенного использования земельного участка**	**Код (числовое обозначение) вида разрешенного использования земельного участка, согласно классификатору видов разрешенного использования земельных участков**
и отдыха		
Служебные гаражи	Размещение постоянных или временных гаражей, стоянок для хранения служебного автотранспорта, используемого в целях осуществления видов деятельности, предусмотренных видами разрешенного использования с кодами 3.0, 4.0, а также для стоянки и хранения транспортных средств общего пользования, в том числе в депо	4.9
Площадки для занятий спортом	Размещение площадок для занятия спортом и физкультурой на открытом воздухе (физкультурные площадки, беговые дорожки, поля для спортивной игры)	5.1.3
Охота и рыбалка	Обустройство мест охоты и рыбалки, в том числе размещение дома охотника или рыболова, сооружений, необходимых для восстановления и поддержания поголовья зверей или количества рыбы	5.3
Причалы для маломерных судов	Размещение сооружений, предназначенных для причаливания, хранения и обслуживания яхт, катеров, лодок и других маломерных судов	5.4
Поля для гольфа или конных прогулок	Обустройство мест для игры в гольф или осуществления конных прогулок, в том числе осуществление необходимых земляных работ и размещения вспомогательных сооружений; размещение конноспортивных манежей, не предусматривающих устройство трибун	5.5
Общее пользование водными объектами	Использование земельных участков, примыкающих к водным объектам способами, необходимыми для осуществления общего водопользования (водопользования, осуществляемого гражданами для личных нужд, а также забор (изъятие) водных ресурсов для целей питьевого и хозяйственно-бытового водоснабжения, купание, использование маломерных судов, водных мотоциклов и других технических средств, предназначенных для отдыха на водных объектах, водопой, если соответствующие запреты не установлены	11.1

Вид разрешенного использования земельных участков и объектов капитального строительства	**Описание вида разрешенного использования земельного участка**	**Код (числовое обозначение) вида разрешенного использования земельного участка, согласно классификатору видов разрешенного использования земельных участков**
	законодательством)	
Благоустройство территории	Размещение декоративных, технических, планировочных, конструктивных устройств, элементов озеленения, различных видов оборудования и оформления, малых архитектурных форм, некапитальных нестационарных строений и сооружений, информационных щитов и указателей, применяемых как составные части благоустройства территории, общественных туалетов	12.0.2

Предельные (минимальные и (или) максимальные) размеры земельных участков и предельные параметры разрешенного строительства, реконструкции объектов капитального строительства приведены в таблице ниже.

№ п/п	Предельные (минимальные и (или) максимальные) размеры земельных участков и предельные параметры разрешенного строительства, реконструкции объектов капитального строительства, ед. измерения	Минимальное значение	Максимальное значение
1	предельные (минимальные и (или) максимальные) размеры земельных участков, в том числе их площадь:		
1.1	для основных видов разрешенного использования		
	площадь земельных участков, кв. м	не подлежит установлению	825
1.2	для иных видов разрешенного использования		
	площадь земельных участков, кв. м	не подлежит установлению	
1.3	для земельных участков поставленных на кадастровый учет до принятия решения об утверждения настоящих Правил	предельные (минимальные и (или) максимальные) размеры земельных участков не подлежит установлению	
2	отступы от границ земельных участков в целях определения мест допустимого размещения зданий, строений, сооружений, за пределами которых запрещено строительство зданий, строений, сооружений, м:	5	не подлежит установлению
2.1	Для видов разрешенного использования «Водные объекты», «Общее пользование водными объектами», «Парки культуры и отдыха», «Площадки для занятий спортом», «Благоустройство территории»	не подлежит установлению	
3	количество этажей (все этажи здания, включая подземный, подвальный, цокольный, надземный, технический, мансардный и т.д.), эт.		

3.1	Для вида разрешенного использования «Амбулаторно-поликлиническое обслуживание», «Парки культуры и отдыха», «Водные объекты», «Общее пользование водными объектами», «Площадки для занятий спортом», «Благоустройство территории»	не подлежит установлению	не подлежит установлению
3.2	Для иных видов разрешенного использования	не подлежит установлению	4
4	процент застройки в границах земельного участка, определяемый как отношение суммарной площади земельного участка, которая может быть застроена, ко всей площади земельного участка	не подлежит установлению	30 %
5	иные предельные параметры разрешенного строительства, реконструкции объектов капитального строительства:		
5.1	объекты капитального строительства, отнесенные к основным видам разрешенного использования и условно разрешенным видам использования, могут быть огорожены. Ограждение должно быть выполнено из доброкачественных материалов, предназначенных для этих целей. Высота ограждения должна быть не более 1 метра 80 сантиметров до наиболее высокой части ограждения		
5.2	максимальная площадь отдельно стоящего, встроенного или встроенно-пристроенного объекта капитального строительства, отнесенного к вспомогательным видам разрешенного использования, не должна превышать 50 % от общей площади объекта капитального строительства, отнесенного к основному виду разрешенного использования		

*Для вспомогательных видов разрешенного использования:

1) предельные (минимальные и (или) максимальные) размеры земельных участков, в том числе их площадь не подлежит установлению и соответствует основному или условно разрешенному виду использования, совместно с которым осуществляется применение вспомогательного вида разрешенного использования;

2) отступы от границ земельных участков в целях определения мест допустимого размещения зданий, строений, сооружений, за пределами которых запрещено строительство зданий, строений, сооружений соответствует основному или условно разрешенному виду использования, совместно с которым осуществляется применение вспомогательного вида разрешенного использования;

3) процент застройки в границах земельного участка, определяемый как отношение суммарной площади земельного участка, которая может быть застроена, ко всей площади земельного участка соответствует основному или условно разрешенному виду использования, совместно с которым осуществляется применение вспомогательного вида разрешенного использования.

Ограничения использования земельных участков и объектов капитального строительства, устанавливаемые в соответствии с законодательством Российской Федерации:

Оборот земельных участков осуществляется в соответствии с гражданским законодательством и Земельным кодексом. Содержание ограничений оборота земельных участков устанавливается Земельным кодексом Российской Федерации, федеральными законами.

Ограничения использования земельных участков и объектов капитального строительства в границах зон с особыми условиями использования территории, установленные федеральными законами или иными нормативными правовыми актами, указаны в статье 16 настоящих Правил.

4. ПРОИЗВОДСТВЕННЫЕ ЗОНЫ

4.1. Градостроительный регламент зоны размещения объектов производственного назначения III класса опасности

Кодовое обозначение зоны**– П.1**

Данная зона выделена для обеспечения правовых условий формирования территорий, на которых осуществляется производственная деятельность. Класс опасности размещаемых производственных объектов не должен превышать III.

Основные виды разрешенного использования:

Вид разрешенного использования земельных участков и объектов капитального строительства	**Описание вида разрешенного использования земельного участка**	**Код (числовое обозначение) вида разрешенного использования земельного участка, согласно классификатору видов разрешенного использования земельных участков**
Коммунальное обслуживание	Размещение зданий и сооружений в целях обеспечения физических и юридических лиц коммунальными услугами. Содержание данного вида разрешенного использования включает в себя содержание видов разрешенного использования с кодами 3.1.1 - 3.1.2	3.1
Предоставление коммунальных услуг	Размещение зданий и сооружений, обеспечивающих поставку воды, тепла, электричества, газа, отвод канализационных стоков, очистку и уборку объектов недвижимости (котельных, водозаборов, очистных сооружений, насосных станций, водопроводов, линий электропередач, трансформаторных подстанций, газопроводов, линий связи, телефонных станций, канализаций, стоянок, гаражей и мастерских для обслуживания уборочной и аварийной техники, сооружений, необходимых для сбора и плавки снега)	3.1.1
Административные здания организаций, обеспечивающих предоставление коммунальных услуг	Размещение зданий, предназначенных для приема физических и юридических лиц в связи с предоставлением им коммунальных услуг	3.1.2
Обеспечение научной деятельности	Размещение зданий и сооружений для обеспечения научной деятельности. Содержание данного вида разрешенного использования включает в себя содержание видов разрешенного использования с кодами 3.9.1 - 3.9.3	3.9

Вид разрешенного использования земельных участков и объектов капитального строительства	Описание вида разрешенного использования земельного участка	Код (числовое обозначение) вида разрешенного использования земельного участка, согласно классификатору видов разрешенного использования земельных участков
Обеспечение деятельности в области гидрометеорологии и смежных с ней областях	Размещение объектов капитального строительства, предназначенных для наблюдений за физическими и химическими процессами, происходящими в окружающей среде, определения ее гидрометеорологических, агрометеорологических и гелиогеофизических характеристик, уровня загрязнения атмосферного воздуха, почв, водных объектов, в том числе по гидробиологическим показателям, и околоземного - космического пространства, зданий и сооружений, используемых в области гидрометеорологии и смежных с ней областях (доплеровские метеорологические радиолокаторы, гидрологические посты и другие)	3.9.1
Проведение научных исследований	Размещение зданий и сооружений, предназначенных для проведения научных изысканий, исследований и разработок (научно-исследовательские и проектные институты, научные центры, инновационные центры, государственные академии наук, опытно-конструкторские центры, в том числе отраслевые)	3.9.2
Проведение научных испытаний	Размещение зданий и сооружений для проведения изысканий, испытаний опытных промышленных образцов, для размещения организаций, осуществляющих научные изыскания, исследования и разработки, научные и селекционные работы, ведение сельского и лесного хозяйства для получения ценных с научной точки зрения образцов растительного и животного мира	3.9.3
Деловое управление	Размещение объектов капитального строительства с целью: размещения объектов управленческой деятельности, не связанной с государственным или муниципальным управлением и оказанием услуг, а также с целью обеспечения совершения сделок, не требующих передачи товара в момент их совершения между организациями, в том числе биржевая деятельность (за исключением банковской и страховой	4.1

Вид разрешенного использования земельных участков и объектов капитального строительства	Описание вида разрешенного использования земельного участка	Код (числовое обозначение) вида разрешенного использования земельного участка, согласно классификатору видов разрешенного использования земельных участков
	деятельности)	
Служебные гаражи	Размещение постоянных или временных гаражей, стоянок для хранения служебного автотранспорта, используемого в целях осуществления видов деятельности, предусмотренных видами разрешенного использования с кодами 3.0, 4.0, а также для стоянки и хранения транспортных средств общего пользования, в том числе в депо	4.9
Объекты дорожного сервиса	Размещение зданий и сооружений дорожного сервиса. Содержание данного вида разрешенного использования включает в себя содержание видов разрешенного использования с кодами 4.9.1.1 - 4.9.1.4	4.9.1
Производственная деятельность	Размещение объектов капитального строительства в целях добычи полезных ископаемых, их переработки, изготовления вещей промышленным способом.	6.0
Легкая промышленность	Размещение объектов капитального строительства, предназначенных для текстильной, фарфоро-фаянсовой, электронной промышленности	6.3
Фармацевтическая промышленность	Размещение объектов капитального строительства, предназначенных для фармацевтического производства, в том числе объектов, в отношении которых предусматривается установление охранных или санитарно-защитных зон	6.3.1
Пищевая промышленность	Размещение объектов пищевой промышленности, по переработке сельскохозяйственной продукции способом, приводящим к их переработке в иную продукцию (консервирование, копчение, хлебопечение), в том числе для производства напитков, алкогольных напитков и табачных изделий	6.4
Нефтехимическая промышленность	Размещение объектов капитального строительства, предназначенных для переработки углеводородного сырья, изготовления удобрений, полимеров, химической продукции бытового назначения и подобной продукции, а также другие подобные промышленные предприятия	6.5
Строительная промышленность	Размещение объектов капитального строительства, предназначенных для производства: строительных материалов (кирпичей, пиломатериалов, цемента, крепежных материалов), бытового и строительного газового и сантехнического оборудования, лифтов и подъемников, столярной продукции, сборных домов или	6.6

Вид разрешенного использования земельных участков и объектов капитального строительства	Описание вида разрешенного использования земельного участка	Код (числовое обозначение) вида разрешенного использования земельного участка, согласно классификатору видов разрешенного использования земельных участков
	их частей и тому подобной продукции	
Связь	Размещение объектов связи, радиовещания, телевидения, включая воздушные радиорелейные, надземные и подземные кабельные линии связи, линии радиофикации, антенные поля, усилительные пункты на кабельных линиях связи, инфраструктуру спутниковой связи и телерадиовещания, за исключением объектов связи, размещение которых предусмотрено содержанием вида разрешенного использования «Коммунальное обслуживание»	6.8.
Склады	Размещение сооружений, имеющих назначение по временному хранению, распределению и перевалке грузов (за исключением хранения стратегических запасов), не являющихся частями производственных комплексов, на которых был создан груз: промышленные базы, склады, погрузочные терминалы и доки, нефтехранилища и нефтеналивные станции, газовые хранилища и обслуживающие их газоконденсатные и газоперекачивающие станции, элеваторы и продовольственные склады, за исключением железнодорожных перевалочных складов	6.9
Складские площадки	Временное хранение, распределение и перевалка грузов (за исключением хранения стратегических запасов) на открытом воздухе	6.9.1
Железнодорожный транспорт	Размещение объектов капитального строительства железнодорожного транспорта. Содержание данного вида разрешенного использования включает в себя содержание видов разрешенного использования с кодами 7.1.1 - 7.1.2	7.1
Железнодорожные пути	Размещение железнодорожных путей	7.1.1
Обслуживание железнодорожных перевозок	Размещение зданий и сооружений, в том числе железнодорожных вокзалов и станций, а также устройств и объектов, необходимых для эксплуатации, содержания, строительства, реконструкции, ремонта наземных и подземных зданий, сооружений, устройств и других объектов железнодорожного транспорта; размещение погрузочно-разгрузочных площадок,	7.1.2

Вид разрешенного использования земельных участков и объектов капитального строительства	Описание вида разрешенного использования земельного участка	Код (числовое обозначение) вида разрешенного использования земельного участка, согласно классификатору видов разрешенного использования земельных участков
	прирельсовых складов (за исключением складов горюче-смазочных материалов и автозаправочных станций любых типов, а также складов, предназначенных для хранения опасных веществ и материалов, не предназначенных непосредственно для обеспечения железнодорожных перевозок) и иных объектов при условии соблюдения требований безопасности движения, установленных федеральными законами	
Размещение автомобильных дорог	Размещение автомобильных дорог за пределами населенных пунктов и технически связанных с ними сооружений, придорожных стоянок (парковок) транспортных средств в границах городских улиц и дорог, за исключением предусмотренных видами разрешенного использования с кодами 2.7.1, 4.9, 7.2.3, а также некапитальных сооружений, предназначенных для охраны транспортных средств; размещение объектов, предназначенных для размещения постов органов внутренних дел, ответственных за безопасность дорожного движения	7.2.1
Стоянки транспорта общего пользования	Размещение стоянок транспортных средств, осуществляющих перевозки людей по установленному маршруту	7.2.3
Водный транспорт	Размещение искусственно созданных для судоходства внутренних водных путей, размещение объектов капитального строительства внутренних водных путей, размещение объектов капитального строительства морских портов, размещение объектов капитального строительства, в том числе морских и речных портов, причалов, пристаней, гидротехнических сооружений, навигационного оборудования и других объектов, необходимых для обеспечения судоходства и водных перевозок, заправки водного транспорта	7.3

Вид разрешенного использования земельных участков и объектов капитального строительства	Описание вида разрешенного использования земельного участка	Код (числовое обозначение) вида разрешенного использования земельного участка, согласно классификатору видов разрешенного использования земельных участков
Трубопроводный транспорт	Размещение нефтепроводов, водопроводов, газопроводов и иных трубопроводов, а также иных зданий и сооружений, необходимых для эксплуатации названных трубопроводов	7.5
Обеспечение внутреннего правопорядка	Размещение объектов капитального строительства, необходимых для подготовки и поддержания в готовности органов внутренних дел, Росгвардии и спасательных служб, в которых существует военизированная служба; размещение объектов гражданской обороны, за исключением объектов гражданской обороны, являющихся частями производственных зданий	8.3
Историко-культурная деятельность	Сохранение и изучение объектов культурного наследия народов Российской Федерации (памятников истории и культуры), в том числе: объектов археологического наследия, достопримечательных мест, мест бытования исторических промыслов, производств и ремесел, исторических поселений, недействующих военных и гражданских захоронений, объектов культурного наследия, хозяйственная деятельность, являющаяся историческим промыслом или ремеслом, а также хозяйственная деятельность, обеспечивающая познавательный туризм	9.3
Специальное пользование водными объектами	Использование земельных участков, примыкающих к водным объектам способами, необходимыми для специального водопользования (забор водных ресурсов из поверхностных водных объектов, сброс сточных вод и (или) дренажных вод, проведение дноуглубительных, взрывных, буровых и других работ, связанных с изменением дна и берегов водных объектов)	11.2
Земельные участки (территории) общего пользования	Земельные участки общего пользования. Содержание данного вида разрешенного использования включает в себя содержание видов разрешенного использования с	12.0

Вид разрешенного использования земельных участков и объектов капитального строительства	Описание вида разрешенного использования земельного участка	Код (числовое обозначение) вида разрешенного использования земельного участка, согласно классификатору видов разрешенного использования земельных участков
	кодами 12.0.1 - 12.0.2	

Условно разрешенные виды использования:

Вид разрешенного использования земельных участков и объектов капитального строительства	Описание вида разрешенного использования земельного участка	Код (числовое обозначение) вида разрешенного использования земельного участка, согласно классификатору видов разрешенного использования земельных участков
Хранение автотранспорта	Размещение отдельно стоящих и пристроенных гаражей, в том числе подземных, предназначенных для хранения автотранспорта, в том числе с разделением на машино-места, за исключением гаражей, размещение которых предусмотрено содержанием вида разрешенного использования с кодом 4.9	2.7.1
Общественное управление	Размещение зданий, предназначенных для размещения органов и организаций общественного управления. Содержание данного вида разрешенного использования включает в себя содержание видов разрешенного использования с кодами 3.8.1 - 3.8.2	3.8
Ветеринарное обслуживание	Размещение объектов капитального строительства, предназначенных для оказания ветеринарных услуг, содержания или разведения животных, не являющихся сельскохозяйственными, под надзором человека. Содержание данного вида разрешенного использования включает в себя содержание видов разрешенного использования с кодами 3.10.1 - 3.10.2	3.10
Амбулаторное ветеринарное	Размещение объектов капитального строительства, предназначенных для оказания ветеринарных услуг без	3.10.1

Вид разрешенного использования земельных участков и объектов капитального строительства	Описание вида разрешенного использования земельного участка	Код (числовое обозначение) вида разрешенного использования земельного участка, согласно классификатору видов разрешенного использования земельных участков
обслуживание	содержания животных	
Приюты для животных	Размещение объектов капитального строительства, предназначенных для оказания ветеринарных услуг в стационаре; размещение объектов капитального строительства, предназначенных для содержания, разведения животных, не являющихся сельскохозяйственными, под надзором человека, оказания услуг по содержанию и лечению бездомных животных; размещение объектов капитального строительства, предназначенных для организации гостиниц для животных	3.10.2
Объекты торговли (торговые центры, торгово-развлекательные центры (комплексы)	Размещение объектов капитального строительства, общей площадью свыше 5000 кв. м с целью размещения одной или нескольких организаций, осуществляющих продажу товаров, и (или) оказание услуг в соответствии с содержанием видов разрешенного использования с кодами 4.5 - 4.8.2; размещение гаражей и (или) стоянок для автомобилей сотрудников и посетителей торгового центра	4.2
Рынки	Размещение объектов капитального строительства, сооружений, предназначенных для организации постоянной или временной торговли (ярмарка, рынок, базар), с учетом того, что каждое из торговых мест не располагает торговой площадью более 200 кв. м; размещение гаражей и (или) стоянок для автомобилей сотрудников и посетителей рынка	4.3
Магазины	Размещение объектов капитального строительства, предназначенных для продажи товаров, торговая	4.4

Вид разрешенного использования земельных участков и объектов капитального строительства	Описание вида разрешенного использования земельного участка	Код (числовое обозначение) вида разрешенного использования земельного участка, согласно классификатору видов разрешенного использования земельных участков
	площадь которых составляет до 5000 кв. м	
Банковская и страховая деятельность	Размещение объектов капитального строительства, предназначенных для размещения организаций, оказывающих банковские и страховые услуги	4.5
Общественное питание	Размещение объектов капитального строительства в целях устройства мест общественного питания (рестораны, кафе, столовые, закусочные, бары)	4.6
Гостиничное обслуживание	Размещение гостиниц, а также иных зданий, используемых с целью извлечения предпринимательской выгоды из предоставления жилого помещения для временного проживания в них	4.7
Развлечения	Размещение зданий и сооружений, предназначенных для развлечения. Содержание данного вида разрешенного использования включает в себя содержание видов разрешенного использования с кодами 4.8.1 - 4.8.3	4.8
Выставочно-ярмарочная деятельность	Размещение объектов капитального строительства, сооружений, предназначенных для осуществления выставочно-ярмарочной и конгрессной деятельности, включая деятельность, необходимую для обслуживания указанных мероприятий (застройка экспозиционной площади, организация питания участников мероприятий)	4.10

Вспомогательные виды разрешенного использования*:

Вид разрешенного использования земельных участков и объектов капитального строительства	**Описание вида разрешенного использования земельного участка**	**Код (числовое обозначение) вида разрешенного использования земельного участка, согласно классификатору видов разрешенного использования земельных участков**
Коммунальное обслуживание	Размещение зданий и сооружений в целях обеспечения физических и юридических лиц коммунальными услугами. Содержание данного вида разрешенного использования включает в себя содержание видов разрешенного использования с кодами 3.1.1 - 3.1.2	3.1
Предоставление коммунальных услуг	Размещение зданий и сооружений, обеспечивающих поставку воды, тепла, электричества, газа, отвод канализационных стоков, очистку и уборку объектов недвижимости (котельных, водозаборов, очистных сооружений, насосных станций, водопроводов, линий электропередач, трансформаторных подстанций, газопроводов, линий связи, телефонных станций, канализаций, стоянок, гаражей и мастерских для обслуживания уборочной и аварийной техники, сооружений, необходимых для сбора и плавки снега)	3.1.1
Административные здания организаций, обеспечивающих предоставление коммунальных услуг	Размещение зданий, предназначенных для приема физических и юридических лиц в связи с предоставлением им коммунальных услуг	3.1.2
Склады	Размещение сооружений, имеющих назначение по временному хранению, распределению и перевалке грузов (за исключением хранения стратегических запасов), не являющихся частями производственных комплексов, на которых был создан груз: промышленные базы, склады, погрузочные терминалы и доки, нефтехранилища и нефтеналивные станции, газовые хранилища и обслуживающие их газоконденсатные и газоперекачивающие станции, элеваторы и продовольственные склады, за исключением железнодорожных перевалочных складов	6.9.
Складские площадки	Временное хранение, распределение и перевалка грузов (за исключением хранения стратегических запасов) на открытом воздухе	6.9.1

* указанные вспомогательные виды разрешенного использования допускаются на земельном участке основного объекта, на 1–м этаже основного объекта или пристроенными/встроено-пристроенными к основному объекту.

Предельные (минимальные и (или) максимальные) размеры земельных участков и предельные параметры разрешенного строительства, реконструкции объектов капитального строительства приведены в таблице, представленной ниже.

№ п/п	Предельные (минимальные и (или) максимальные) размеры земельных участков и предельные параметры разрешенного строительства, реконструкции объектов капитального строительства, ед. измерения	Минимальное значение	Максимальное значение
1	предельные (минимальные и (или) максимальные) размеры земельных участков, в том числе их площадь:		
1.1	для основных видов разрешенного использования		
	площадь земельных участков, кв. м	не подлежит установлению	165000
1.2	для иных видов разрешенного использования		
	площадь земельных участков, кв. м	не подлежит установлению	2500
1.3	для земельных участков, поставленных на кадастровый учет до принятия решения об утверждения настоящих Правил	предельные (минимальные и (или) максимальные) размеры земельных участков не устанавливаются	
2	отступы от границ земельных участков в целях определения мест допустимого размещения зданий, строений, сооружений, за пределами которых запрещено строительство зданий, строений, сооружений, м	6	не подлежит установлению
3	количество этажей (все этажи здания, включая подземный, подвальный, цокольный, надземный, технический, мансардный и т.д.):		
3.1	для основных видов разрешенного использования, эт.	не подлежит установлению	4
3.2	Для вида разрешенного использования «Общественное управление»	не подлежит установлению	не подлежит установлению
3.3	для видов использования «Хранение автотранспорта»	не подлежит установлению	2
3.4	для иных видов разрешенного использования, эт.	не подлежит установлению	3
4	процент застройки в границах земельного участка, определяемый как отношение суммарной площади земельного участка, которая может быть застроена, ко всей площади земельного участка:		
4.1	для видов использования Основных видов разрешенного использования	не подлежит установлению	60 %
4.2	для иных видов разрешенного использования	не подлежит установлению	50 %
5	иные предельные параметры разрешенного строительства, реконструкции объектов капитального строительства:		
5.1	минимальный процент озеленения земельных участков 10 %		
	класс опасности объектов, размещаемых в зоне с размером санитарно-защитных зон при размещении объектов:		
	III класса опасности – 300 м		

	IV класса опасности – 100 м
	V класса опасности – 50 м
5.2	объекты капитального строительства, отнесенные к основным видам разрешенного использования и условно разрешенным видам использования, могут быть огорожены. Ограждение должно быть выполнено из доброкачественных материалов, предназначенных для этих целей. Высота ограждения должна быть не более 1 метра 80 сантиметров до наиболее высокой части ограждения
5.3	максимальная площадь отдельно стоящего, встроенного или встроенно-пристроенного объекта капитального строительства, отнесенного к вспомогательным видам разрешенного использования, не должна превышать 50 % от общей площади объекта капитального строительства, отнесенного к основному виду разрешенного использования

*Для вспомогательных видов разрешенного использования:

1) предельные (минимальные и (или) максимальные) размеры земельных участков, в том числе их площадь не подлежит установлению и соответствует основному или условно разрешенному виду использования, совместно с которым осуществляется применение вспомогательного вида разрешенного использования;

2) отступы от границ земельных участков в целях определения мест допустимого размещения зданий, строений, сооружений, за пределами которых запрещено строительство зданий, строений, сооружений соответствует основному или условно разрешенному виду использования, совместно с которым осуществляется применение вспомогательного вида разрешенного использования;

3) процент застройки в границах земельного участка, определяемый как отношение суммарной площади земельного участка, которая может быть застроена, ко всей площади земельного участка соответствует основному или условно разрешенному виду использования, совместно с которым осуществляется применение вспомогательного вида разрешенного использования.

Ограничения использования земельных участков и объектов капитального строительства, устанавливаемые в соответствии с законодательством Российской Федерации:

Оборот земельных участков осуществляется в соответствии с гражданским законодательством и Земельным кодексом. Содержание ограничений оборота земельных участков устанавливается Земельным кодексом Российской Федерации, федеральными законами.

Ограничения использования земельных участков и объектов капитального строительства в границах зон с особыми условиями использования территории, установленные федеральными законами или иными нормативными правовыми актами, указаны в статье 16 настоящих Правил.

4.2. Градостроительный регламент зоны размещения объектов производственного назначения IV и V класса опасности

Кодовое обозначение зоны**– П.2**

Данная зона выделена для обеспечения правовых условий формирования территорий, на которых осуществляется производственнаядеятельность. Класс опасности размещаемых производственных объектов не должен превышать IV.

Основные виды разрешенного использования:

Вид разрешенного использования земельных участков и объектов капитального строительства	Описание вида разрешенного использования земельного участка	Код (числовое обозначение) вида разрешенного использования земельного участка, согласно классификатору видов разрешенного использования земельных участков
Хранение автотранспорта	Размещение отдельно стоящих и пристроенных гаражей, в том числе подземных, предназначенных для хранения автотранспорта, в том числе с разделением на машино-места, за исключением гаражей, размещение которых предусмотрено содержанием вида разрешенного использования с кодом 4.9	2.7.1
Коммунальное обслуживание	Размещение зданий и сооружений в целях обеспечения физических и юридических лиц коммунальными услугами. Содержание данного вида разрешенного использования включает в себя содержание видов разрешенного использования с кодами 3.1.1 - 3.1.2	3.1
Предоставление коммунальных услуг	Размещение зданий и сооружений, обеспечивающих поставку воды, тепла, электричества, газа, отвод канализационных стоков, очистку и уборку объектов недвижимости (котельных, водозаборов, очистных сооружений, насосных станций, водопроводов, линий электропередач, трансформаторных подстанций, газопроводов, линий связи, телефонных станций, канализаций, стоянок, гаражей и мастерских для обслуживания уборочной и аварийной техники, сооружений, необходимых для сбора и плавки снега)	3.1.1
Административные здания организаций, обеспечивающих предоставление коммунальных услуг	Размещение зданий, предназначенных для приема физических и юридических лиц в связи с предоставлением им коммунальных услуг	3.1.2
Обеспечение деятельности в области гидрометеорологии и смежных с ней областях	Размещение объектов капитального строительства, предназначенных для наблюдений за физическими и химическими процессами, происходящими в окружающей среде, определения ее гидрометеорологических, агрометеорологических и гелиогеофизических характеристик, уровня загрязнения атмосферного воздуха, почв, водных объектов, в том числе по гидробиологическим показателям, и околоземного - космического пространства, зданий и сооружений, используемых в области гидрометеорологии и смежных с ней областях (доплеровские метеорологические радиолокаторы, гидрологические посты и	3.9.1

Вид разрешенного использования земельных участков и объектов капитального строительства	Описание вида разрешенного использования земельного участка	Код (числовое обозначение) вида разрешенного использования земельного участка, согласно классификатору видов разрешенного использования земельных участков
	другие)	
Проведение научных исследований	Размещение зданий и сооружений, предназначенных для проведения научных изысканий, исследований и разработок (научно-исследовательские и проектные институты, научные центры, инновационные центры, государственные академии наук, опытно-конструкторские центры, в том числе отраслевые)	3.9.2
Проведение научных испытаний	Размещение зданий и сооружений для проведения изысканий, испытаний опытных промышленных образцов, для размещения организаций, осуществляющих научные изыскания, исследования и разработки, научные и селекционные работы, ведение сельского и лесного хозяйства для получения ценных с научной точки зрения образцов растительного и животного мира	3.9.3
Деловое управление	Размещение объектов капитального строительства с целью: размещения объектов управленческой деятельности, не связанной с государственным или муниципальным управлением и оказанием услуг, а также с целью обеспечения совершения сделок, не требующих передачи товара в момент их совершения между организациями, в том числе биржевая деятельность (за исключением банковской и страховой деятельности)	4.1
Служебные гаражи	Размещение постоянных или временных гаражей, стоянок для хранения служебного автотранспорта, используемого в целях осуществления видов деятельности, предусмотренных видами разрешенного использования с кодами 3.0, 4.0, а также для стоянки и хранения транспортных средств общего пользования, в том числе в депо	4.9
Объекты дорожного сервиса	Размещение зданий и сооружений дорожного сервиса. Содержание данного вида разрешенного использования включает в себя содержание видов разрешенного использования с кодами 4.9.1.1 - 4.9.1.4	4.9.1
Производственная деятельность	Размещение объектов капитального строительства в целях добычи полезных ископаемых, их переработки, изготовления вещей промышленным способом.	6.0

Вид разрешенного использования земельных участков и объектов капитального строительства	Описание вида разрешенного использования земельного участка	Код (числовое обозначение) вида разрешенного использования земельного участка, согласно классификатору видов разрешенного использования земельных участков
Строительная промышленность	Размещение объектов капитального строительства, предназначенных для производства: строительных материалов (кирпичей, пиломатериалов, цемента, крепежных материалов), бытового и строительного газового и сантехнического оборудования, лифтов и подъемников, столярной продукции, сборных домов или их частей и тому подобной продукции	6.6
Склады	Размещение сооружений, имеющих назначение по временному хранению, распределению и перевалке грузов (за исключением хранения стратегических запасов), не являющихся частями производственных комплексов, на которых был создан груз: промышленные базы, склады, погрузочные терминалы и доки, нефтехранилища и нефтеналивные станции, газовые хранилища и обслуживающие их газоконденсатные и газоперекачивающие станции, элеваторы и продовольственные склады, за исключением железнодорожных перевалочных складов	6.9
Складские площадки	Временное хранение, распределение и перевалка грузов (за исключением хранения стратегических запасов) на открытом воздухе	6.9.1
Историко-культурная деятельность	Сохранение и изучение объектов культурного наследия народов Российской Федерации (памятников истории и культуры), в том числе: объектов археологического наследия, достопримечательных мест, мест бытования исторических промыслов, производств и ремесел, исторических поселений, недействующих военных и гражданских захоронений, объектов культурного наследия, хозяйственная деятельность, являющаяся историческим промыслом или ремеслом, а также хозяйственная деятельность, обеспечивающая познавательный туризм	9.3
Специальное пользование водными объектами	Использование земельных участков, примыкающих к водным объектам способами, необходимыми для специального водопользования (забор водных ресурсов из поверхностных водных объектов, сброс сточных вод и (или) дренажных вод, проведение дноуглубительных, взрывных, буровых и других	11.2

Вид разрешенного использования земельных участков и объектов капитального строительства	Описание вида разрешенного использования земельного участка	Код (числовое обозначение) вида разрешенного использования земельного участка, согласно классификатору видов разрешенного использования земельных участков
	работ, связанных с изменением дна и берегов водных объектов)	
Земельные участки (территории) общего пользования	Земельные участки общего пользования. Содержание данного вида разрешенного использования включает в себя содержание видов разрешенного использования с кодами 12.0.1 - 12.0.2	12.0

Условно разрешенные виды использования:

Вид разрешенного использования земельных участков и объектов капитального строительства	Описание вида разрешенного использования земельного участка	Код (числовое обозначение) вида разрешенного использования земельного участка, согласно классификатору видов разрешенного использования земельных участков
Бытовое обслуживание	Размещение объектов капитального строительства, предназначенных для оказания населению или организациям бытовых услуг (мастерские мелкого ремонта, ателье, бани, парикмахерские, прачечные, химчистки, похоронные бюро)	3.3
Амбулаторно-поликлиническое обслуживание	Размещение объектов капитального строительства, предназначенных для оказания гражданам амбулаторно-поликлинической медицинской помощи (поликлиники, фельдшерские пункты, пункты здравоохранения, центры матери и ребенка, диагностические центры, молочные кухни, станции донорства крови, клинические лаборатории)	3.4.1
Ветеринарное	Размещение объектов капитального строительства,	3.10

Вид разрешенного использования земельных участков и объектов капитального строительства	Описание вида разрешенного использования земельного участка	Код (числовое обозначение) вида разрешенного использования земельного участка, согласно классификатору видов разрешенного использования земельных участков
обслуживание	предназначенных для оказания ветеринарных услуг, содержания или разведения животных, не являющихся сельскохозяйственными, под надзором человека. Содержание данного вида разрешенного использования включает в себя содержание видов разрешенного использования с кодами 3.10.1 - 3.10.2	
Амбулаторное ветеринарное обслуживание	Размещение объектов капитального строительства, предназначенных для оказания ветеринарных услуг без содержания животных	3.10.1
Приюты для животных	Размещение объектов капитального строительства, предназначенных для оказания ветеринарных услуг в стационаре; размещение объектов капитального строительства, предназначенных для содержания, разведения животных, не являющихся сельскохозяйственными, под надзором человека, оказания услуг по содержанию и лечению бездомных животных; размещение объектов капитального строительства, предназначенных для организации гостиниц для животных	3.10.2
Связь	Размещение объектов связи, радиовещания, телевидения, включая воздушные радиорелейные, надземные и подземные кабельные линии связи, линии радиофикации, антенные поля, усилительные пункты на кабельных линиях связи, инфраструктуру спутниковой связи и телерадиовещания, за исключением объектов связи, размещение которых предусмотрено содержанием видов разрешенного использования с кодами 3.1.1, 3.2.3	6.8
Обеспечение внутреннего правопорядка	Размещение объектов капитального строительства, необходимых для подготовки и поддержания в готовности органов внутренних дел, Росгвардии и спасательных служб, в которых существует	8.3

Вид разрешенного использования земельных участков и объектов капитального строительства	Описание вида разрешенного использования земельного участка	Код (числовое обозначение) вида разрешенного использования земельного участка, согласно классификатору видов разрешенного использования земельных участков
	военизированная служба; размещение объектов гражданской обороны, за исключением объектов гражданской обороны, являющихся частями производственных зданий	

Вспомогательные виды разрешенного использования:

Вид разрешенного использования земельных участков и объектов капитального строительства	Описание вида разрешенного использования земельного участка	Код (числовое обозначение) вида разрешенного использования земельного участка, согласно классификатору видов разрешенного использования земельных участков
Предоставление коммунальных услуг	Размещение зданий и сооружений, обеспечивающих поставку воды, тепла, электричества, газа, отвод канализационных стоков, очистку и уборку объектов недвижимости (котельных, водозаборов, очистных сооружений, насосных станций, водопроводов, линий электропередач, трансформаторных подстанций, газопроводов, линий связи, телефонных станций, канализаций, стоянок, гаражей и мастерских для обслуживания уборочной и аварийной техники, сооружений, необходимых для сбора и плавки снега)	3.1.1
Общественное питание	Размещение объектов капитального строительства в целях устройства мест общественного питания (рестораны, кафе, столовые, закусочные, бары)	4.6
Служебные гаражи	Размещение постоянных или временных гаражей, стоянок для хранения служебного автотранспорта, используемого в целях осуществления видов деятельности, предусмотренных видами разрешенного использования с кодами 3.0, 4.0, а также для стоянки и	4.9

Вид разрешенного использования земельных участков и объектов капитального строительства	**Описание вида разрешенного использования земельного участка**	**Код (числовое обозначение) вида разрешенного использования земельного участка, согласно классификатору видов разрешенного использования земельных участков**
	хранения транспортных средств общего пользования, в том числе в депо	
Склады	Размещение сооружений, имеющих назначение по временному хранению, распределению и перевалке грузов (за исключением хранения стратегических запасов), не являющихся частями производственных комплексов, на которых был создан груз: промышленные базы, склады, погрузочные терминалы и доки, нефтехранилища и нефтеналивные станции, газовые хранилища и обслуживающие их газоконденсатные и газоперекачивающие станции, элеваторы и продовольственные склады, за исключением железнодорожных перевалочных складов	6.9.
Складские площадки	Временное хранение, распределение и перевалка грузов (за исключением хранения стратегических запасов) на открытом воздухе	6.9.1
Стоянки транспорта общего пользования	Размещение стоянок транспортных средств, осуществляющих перевозки людей по установленному маршруту	7.2.3

Предельные (минимальные и (или) максимальные) размеры земельных участков и предельные параметры разрешенного строительства, реконструкции объектов капитального строительства приведены в таблице, представленной ниже.

№ п/п	Предельные (минимальные и (или) максимальные) размеры земельных участков и предельные параметры разрешенного строительства, реконструкции объектов капитального строительства, ед. измерения	Минимальное значение	Максимальное значение
1	предельные (минимальные и (или) максимальные) размеры земельных участков, в том числе их площадь:		
1.1	для основных видов разрешенного использования		
	площадь земельных участков, кв. м	не подлежит установлению	100000
1.2	для иных видов разрешенного использования		
	площадь земельных участков, кв. м	не подлежит установлению	2500
1.3	для земельных участков, поставленных на	предельные (минимальные и (или)	

	кадастровый учет до принятия решения об утверждения настоящих Правил	максимальные) размеры земельных участков не подлежит установлению	
2	отступы от границ земельных участков в целях определения мест допустимого размещения зданий, строений, сооружений, за пределами которых запрещено строительство зданий, строений, сооружений, м	6	не подлежит установлению
3	количество этажей (все этажи здания, включая подземный, подвальный, цокольный, надземный, технический, мансардный и т.д.):		
3.1	Для вида разрешенного использования «Амбулаторно-поликлиническое обслуживание»	не подлежит установлению	не подлежит установлению
3.2	для основных видов разрешенного использования, кроме «Хранение автотранспорта» эт.	не подлежит установлению	4
3.3	для видов использования «Хранение автотранспорта»	не подлежит установлению	2
3.4	для иных видов разрешенного использования, эт.	не подлежит установлению	3
4	процент застройки в границах земельного участка, определяемый как отношение суммарной площади земельного участка, которая может быть застроена, ко всей площади земельного участка:		
4.1	для основных видов разрешенного использования	не подлежит установлению	60 %
4.2	для иных видов разрешенного использования	не подлежит установлению	50 %
5	иные предельные параметры разрешенного строительства, реконструкции объектов капитального строительства:		
5.1	минимальный процент озеленения земельных участков 10 %		
	класс опасности объектов, размещаемых в зоне с размером санитарно-защитных зон при размещении объектов:		
	IV класса опасности – 100 м		
	V класса опасности – 50 м		
5.2	объекты капитального строительства, отнесенные к основным видам разрешенного использования и условно разрешенным видам использования, могут быть огорожены. Ограждение должно быть выполнено из доброкачественных материалов, предназначенных для этих целей. Высота ограждения должна быть не более 1 метра 80 сантиметров до наиболее высокой части ограждения		
5.3	максимальная площадь отдельно стоящего, встроенного или встроенно-пристроенного объекта капитального строительства, отнесенного к вспомогательным видам разрешенного использования, не должна превышать 50 % от общей площади объекта капитального строительства, отнесенного к основному виду разрешенного использования		

*Для вспомогательных видов разрешенного использования:

1) предельные (минимальные и (или) максимальные) размеры земельных участков, в том числе их площадь не подлежит установлению и соответствует основному или условно разрешенному виду использования, совместно с которым осуществляется применение вспомогательного вида разрешенного использования;

2) отступы от границ земельных участков в целях определения мест допустимого размещения зданий, строений, сооружений, за пределами которых запрещено строительство зданий, строений, сооружений соответствует основному или условно разрешенному виду использования, совместно с которым осуществляется применение вспомогательного вида разрешенного использования;

3) процент застройки в границах земельного участка, определяемый как отношение суммарной площади земельного участка, которая может быть застроена, ко всей площади земельного участка соответствует основному или условно разрешенному виду использования, совместно с которым осуществляется применение вспомогательного вида разрешенного использования.

Ограничения использования земельных участков и объектов капитального строительства, устанавливаемые в соответствии с законодательством Российской Федерации:

Оборот земельных участков осуществляется в соответствии с гражданским законодательством и Земельным кодексом. Содержание ограничений оборота земельных участков устанавливается Земельным кодексом Российской Федерации, федеральными законами.

Ограничения использования земельных участков и объектов капитального строительства в границах зон с особыми условиями использования территории, установленные федеральными законами или иными нормативными правовыми актами, указаны в статье 16 настоящих Правил.

4.3. Градостроительный регламент зоны размещения объектов производственного назначения IV-V класса опасности

Кодовое обозначение зоны**– П.2-1**

Данная зона выделена для обеспечения правовых условий формирования территорий, на которых осуществляется производственная деятельность. Класс опасности размещаемых производственных объектов не должен превышать IV.

Основные виды разрешенного использования:

Вид разрешенного использования земельных участков и объектов капитального строительства	**Описание вида разрешенного использования земельного участка**	**Код (числовое обозначение) вида разрешенного использования земельного участка, согласно классификатору видов разрешенного использования земельных участков**
Овощеводство	Осуществление хозяйственной деятельности на сельскохозяйственных угодьях, связанной с производством картофеля, листовых, плодовых, луковичных и бахчевых сельскохозяйственных культур, в том числе с использованием теплиц	1.3
Хранение и переработка сельскохозяйственной продукции	Размещение зданий, сооружений, используемых для производства, хранения, первичной и глубокой переработки сельскохозяйственной продукции	1.15
Обеспечение сельскохозяйственного производства	Размещение машинно-транспортных и ремонтных станций, ангаров и гаражей для сельскохозяйственной техники, амбаров, водонапорных башен,	1.18

Вид разрешенного использования земельных участков и объектов капитального строительства	Описание вида разрешенного использования земельного участка	Код (числовое обозначение) вида разрешенного использования земельного участка, согласно классификатору видов разрешенного использования земельных участков
	трансформаторных станций и иного технического оборудования, используемого для ведения сельского хозяйства	
Хранение автотранспорта	Размещение отдельно стоящих и пристроенных гаражей, в том числе подземных, предназначенных для хранения автотранспорта, в том числе с разделением на машино-места, за исключением гаражей, размещение которых предусмотрено содержанием вида разрешенного использования с кодом 4.9	2.7.1
Коммунальное обслуживание	Размещение зданий и сооружений в целях обеспечения физических и юридических лиц коммунальными услугами. Содержание данного вида разрешенного использования включает в себя содержание видов разрешенного использования с кодами 3.1.1 - 3.1.2	3.1
Предоставление коммунальных услуг	Размещение зданий и сооружений, обеспечивающих поставку воды, тепла, электричества, газа, отвод канализационных стоков, очистку и уборку объектов недвижимости (котельных, водозаборов, очистных сооружений, насосных станций, водопроводов, линий электропередач, трансформаторных подстанций, газопроводов, линий связи, телефонных станций, канализаций, стоянок, гаражей и мастерских для обслуживания уборочной и аварийной техники, сооружений, необходимых для сбора и плавки снега)	3.1.1
Административные здания организаций, обеспечивающих предоставление коммунальных услуг	Размещение зданий, предназначенных для приема физических и юридических лиц в связи с предоставлением им коммунальных услуг	3.1.2
Среднее и высшее профессиональное образование	Размещение объектов капитального строительства, предназначенных для профессионального образования и просвещения (профессиональные технические училища, колледжи, художественные, музыкальные училища, общества знаний, институты, университеты, организации по переподготовке и повышению квалификации специалистов и иные организации, осуществляющие деятельность по образованию и	3.5.2

Вид разрешенного использования земельных участков и объектов капитального строительства	Описание вида разрешенного использования земельного участка	Код (числовое обозначение) вида разрешенного использования земельного участка, согласно классификатору видов разрешенного использования земельных участков
	просвещению), в том числе зданий, спортивных сооружений, предназначенных для занятия обучающихся физической культурой и спортом	
Служебные гаражи	Размещение постоянных или временных гаражей, стоянок для хранения служебного автотранспорта, используемого в целях осуществления видов деятельности, предусмотренных видами разрешенного использования с кодами 3.0, 4.0, а также для стоянки и хранения транспортных средств общего пользования, в том числе в депо	4.9
Объекты дорожного сервиса	Размещение зданий и сооружений дорожного сервиса. Содержание данного вида разрешенного использования включает в себя содержание видов разрешенного использования с кодами 4.9.1.1 - 4.9.1.4	4.9.1
Производственная деятельность	Размещение объектов капитального строительства в целях добычи полезных ископаемых, их переработки, изготовления вещей промышленным способом.	6.0
Тяжелая промышленность	Размещение объектов капитального строительства горно-обогатительной и горно-перерабатывающей, металлургической, машиностроительной промышленности, а также изготовления и ремонта продукции судостроения, авиастроения, вагоностроения, машиностроения, станкостроения, а также другие подобные промышленные предприятия, для эксплуатации которых предусматривается установление охранных или санитарно-защитных зон, за исключением случаев, когда объект промышленности отнесен к иному виду разрешенного использования	6.2
Автомобилестроительная промышленность	Размещение объектов капитального строительства, предназначенных для производства транспортных средств и оборудования, производства автомобилей, производства автомобильных кузовов, производства прицепов, полуприцепов и контейнеров, предназначенных для перевозки одним или несколькими видами транспорта, производства частей и принадлежностей автомобилей и их двигателей	6.2.1

Вид разрешенного использования земельных участков и объектов капитального строительства	Описание вида разрешенного использования земельного участка	Код (числовое обозначение) вида разрешенного использования земельного участка, согласно классификатору видов разрешенного использования земельных участков
Легкая промышленность	Размещение объектов капитального строительства, предназначенных для текстильной, фарфоро-фаянсовой, электронной промышленности	6.3
Фармацевтическая промышленность	Размещение объектов капитального строительства, предназначенных для фармацевтического производства, в том числе объектов, в отношении которых предусматривается установление охранных или санитарно-защитных зон	6.3.1
Пищевая промышленность	Размещение объектов пищевой промышленности, по переработке сельскохозяйственной продукции способом, приводящим к их переработке в иную продукцию (консервирование, копчение, хлебопечение), в том числе для производства напитков, алкогольных напитков и табачных изделий	6.4
Строительная промышленность	Размещение объектов капитального строительства, предназначенных для производства: строительных материалов (кирпичей, пиломатериалов, цемента, крепежных материалов), бытового и строительного газового и сантехнического оборудования, лифтов и подъемников, столярной продукции, сборных домов или их частей и тому подобной продукции	6.6
Склады	Размещение сооружений, имеющих назначение по временному хранению, распределению и перевалке грузов (за исключением хранения стратегических запасов), не являющихся частями производственных комплексов, на которых был создан груз: промышленные базы, склады, погрузочные терминалы и доки, нефтехранилища и нефтеналивные станции, газовые хранилища и обслуживающие их газоконденсатные и газоперекачивающие станции, элеваторы и продовольственные склады, за исключением железнодорожных перевалочных складов	6.9
Складские площадки	Временное хранение, распределение и перевалка грузов (за исключением хранения стратегических запасов) на открытом воздухе	6.9.1
Обеспечение космической деятельности	Размещение космодромов, стартовых комплексов и пусковых установок, командно-измерительных комплексов, центров и пунктов управления полетами космических объектов, пунктов приема, хранения и переработки информации, баз хранения космической	6.10

Вид разрешенного использования земельных участков и объектов капитального строительства	Описание вида разрешенного использования земельного участка	Код (числовое обозначение) вида разрешенного использования земельного участка, согласно классификатору видов разрешенного использования земельных участков
	техники, полигонов приземления космических объектов, объектов экспериментальной базы для отработки космической техники, центров и оборудования для подготовки космонавтов, других сооружений, используемых при осуществлении космической деятельности	
Целлюлозно-бумажная промышленность	Размещение объектов капитального строительства, предназначенных для целлюлозно-бумажного производства, производства целлюлозы, древесной массы, бумаги, картона и изделий из них, издательской и полиграфической деятельности, тиражирования записанных носителей информации	6.11
Историко-культурная деятельность	Сохранение и изучение объектов культурного наследия народов Российской Федерации (памятников истории и культуры), в том числе: объектов археологического наследия, достопримечательных мест, мест бытования исторических промыслов, производств и ремесел, исторических поселений, недействующих военных и гражданских захоронений, объектов культурного наследия, хозяйственная деятельность, являющаяся историческим промыслом или ремеслом, а также хозяйственная деятельность, обеспечивающая познавательный туризм	9.3
Специальное пользование водными объектами	Использование земельных участков, примыкающих к водным объектам способами, необходимыми для специального водопользования (забор водных ресурсов из поверхностных водных объектов, сброс сточных вод и (или) дренажных вод, проведение дноуглубительных, взрывных, буровых и других работ, связанных с изменением дна и берегов водных объектов)	11.2
Земельные участки (территории) общего пользования	Земельные участки общего пользования. Содержание данного вида разрешенного использования включает в себя содержание видов разрешенного использования с кодами 12.0.1 - 12.0.2	12.0

Условно разрешенные виды использования:

Вид разрешенного использования земельных участков и объектов капитального строительства	Описание вида разрешенного использования земельного участка	Код (числовое обозначение) вида разрешенного использования земельного участка, согласно классификатору видов разрешенного использования земельных участков
Бытовое обслуживание	Размещение объектов капитального строительства, предназначенных для оказания населению или организациям бытовых услуг (мастерские мелкого ремонта, ателье, бани, парикмахерские, прачечные, химчистки, похоронные бюро)	3.3
Ветеринарное обслуживание	Размещение объектов капитального строительства, предназначенных для оказания ветеринарных услуг, содержания или разведения животных, не являющихся сельскохозяйственными, под надзором человека. Содержание данного вида разрешенного использования включает в себя содержание видов разрешенного использования с кодами 3.10.1 - 3.10.2	3.10
Амбулаторное ветеринарное обслуживание	Размещение объектов капитального строительства, предназначенных для оказания ветеринарных услуг без содержания животных	3.10.1
Приюты для животных	Размещение объектов капитального строительства, предназначенных для оказания ветеринарных услуг в стационаре; размещение объектов капитального строительства, предназначенных для содержания, разведения животных, не являющихся сельскохозяйственными, под надзором человека, оказания услуг по содержанию и лечению бездомных животных; размещение объектов капитального строительства, предназначенных для организации гостиниц для животных	3.10.2
Связь	Размещение объектов связи, радиовещания, телевидения, включая воздушные радиорелейные, надземные и подземные кабельные линии связи, линии радиофикации, антенные поля, усилительные пункты на кабельных	6.8

Вид разрешенного использования земельных участков и объектов капитального строительства	Описание вида разрешенного использования земельного участка	Код (числовое обозначение) вида разрешенного использования земельного участка, согласно классификатору видов разрешенного использования земельных участков
	линиях связи, инфраструктуру спутниковой связи и телерадиовещания, за исключением объектов связи, размещение которых предусмотрено содержанием видов разрешенного использования с кодами 3.1.1, 3.2.3	

Вспомогательные виды разрешенного использования:

Вид разрешенного использования земельных участков и объектов капитального строительства	Описание вида разрешенного использования земельного участка	Код (числовое обозначение) вида разрешенного использования земельного участка, согласно классификатору видов разрешенного использования земельных участков
Предоставление коммунальных услуг	Размещение зданий и сооружений, обеспечивающих поставку воды, тепла, электричества, газа, отвод канализационных стоков, очистку и уборку объектов недвижимости (котельных, водозаборов, очистных сооружений, насосных станций, водопроводов, линий электропередач, трансформаторных подстанций, газопроводов, линий связи, телефонных станций, канализаций, стоянок, гаражей и мастерских для обслуживания уборочной и аварийной техники, сооружений, необходимых для сбора и плавки снега)	3.1.1
Общественное питание	Размещение объектов капитального строительства в целях устройства мест общественного питания (рестораны, кафе, столовые, закусочные, бары)	4.6
Служебные гаражи	Размещение постоянных или временных гаражей, стоянок для хранения служебного автотранспорта, используемого в целях осуществления видов деятельности, предусмотренных видами разрешенного использования с кодами 3.0, 4.0, а также для стоянки и хранения транспортных средств общего пользования, в том числе в	4.9

Вид разрешенного использования земельных участков и объектов капитального строительства	**Описание вида разрешенного использования земельного участка**	**Код (числовое обозначение) вида разрешенного использования земельного участка, согласно классификатору видов разрешенного использования земельных участков**
	депо	
Склады	Размещение сооружений, имеющих назначение по временному хранению, распределению и перевалке грузов (за исключением хранения стратегических запасов), не являющихся частями производственных комплексов, на которых был создан груз: промышленные базы, склады, погрузочные терминалы и доки, нефтехранилища и нефтеналивные станции, газовые хранилища и обслуживающие их газоконденсатные и газоперекачивающие станции, элеваторы и продовольственные склады, за исключением железнодорожных перевалочных складов	6.9.
Складские площадки	Временное хранение, распределение и перевалка грузов (за исключением хранения стратегических запасов) на открытом воздухе	6.9.1
Стоянки транспорта общего пользования	Размещение стоянок транспортных средств, осуществляющих перевозки людей по установленному маршруту	7.2.3

Предельные (минимальные и (или) максимальные) размеры земельных участков и предельные параметры разрешенного строительства, реконструкции объектов капитального строительства приведены в таблице, представленной ниже.

№ п/п	Предельные (минимальные и (или) максимальные) размеры земельных участков и предельные параметры разрешенного строительства, реконструкции объектов капитального строительства, ед. измерения	Минимальное значение	Максимальное значение
1	предельные (минимальные и (или) максимальные) размеры земельных участков, в том числе их площадь:		
1.1	для основных видов разрешенного использования		
	площадь земельных участков, кв. м	не подлежит установлению	100000
1.2	для иных видов разрешенного использования		
	площадь земельных участков, кв. м	не подлежит установлению	2500
1.3	для земельных участков, поставленных на кадастровый учет до принятия решения об утверждения настоящих Правил	предельные (минимальные и (или) максимальные) размеры земельных участков не подлежит установлению	

2	отступы от границ земельных участков в целях определения мест допустимого размещения зданий, строений, сооружений, за пределами которых запрещено строительство зданий, строений, сооружений, м	6	не подлежит установлению
3	количество этажей (все этажи здания, включая подземный, подвальный, цокольный, надземный, технический, мансардный и т.д.):		
3.1	Для вида разрешенного использования «Среднее и высшее профессиональное образование»	не подлежит установлению	не подлежит установлению
3.2	для основных видов разрешенного использования, кроме «Среднее и высшее профессиональное образование», «Хранение автотранспорта», эт.	не подлежит установлению	4
3.3	для видов использования «Хранение автотранспорта»	не подлежит установлению	2
3.4	для иных видов разрешенного использования, эт.	не подлежит установлению	3
4	процент застройки в границах земельного участка, определяемый как отношение суммарной площади земельного участка, которая может быть застроена, ко всей площади земельного участка:		
4.1	для основных видов разрешенного использования	не подлежит установлению	60 %
4.2	для иных видов разрешенного использования	не подлежит установлению	50 %
5	иные предельные параметры разрешенного строительства, реконструкции объектов капитального строительства:		
5.1	минимальный процент озеленения земельных участков 10 %		
	класс опасности объектов, размещаемых в зоне с размером санитарно-защитных зон при размещении объектов:		
	IV класса опасности – 100 м		
	V класса опасности – 50 м		
5.2	объекты капитального строительства, отнесенные к основным видам разрешенного использования и условно разрешенным видам использования, могут быть огорожены. Ограждение должно быть выполнено из доброкачественных материалов, предназначенных для этих целей. Высота ограждения должна быть не более 1 метра 80 сантиметров до наиболее высокой части ограждения		
5.3	максимальная площадь отдельно стоящего, встроенного или встроенно-пристроенного объекта капитального строительства, отнесенного к вспомогательным видам разрешенного использования, не должна превышать 50 % от общей площади объекта капитального строительства, отнесенного к основному виду разрешенного использования		

*Для вспомогательных видов разрешенного использования:

1) предельные (минимальные и (или) максимальные) размеры земельных участков, в том числе их площадь не подлежит установлению и соответствует основному или условно разрешенному виду использования, совместно с которым осуществляется применение вспомогательного вида разрешенного использования;

2) отступы от границ земельных участков в целях определения мест допустимого размещения зданий, строений, сооружений, за пределами которых запрещено строительство зданий, строений, сооружений соответствует основному или условно разрешенному виду использования, совместно с которым осуществляется применение вспомогательного вида разрешенного использования;

3) процент застройки в границах земельного участка, определяемый как отношение суммарной площади земельного участка, которая может быть застроена, ко всей площади земельного участка соответствует основному или условно разрешенному виду использования, совместно с которым осуществляется применение вспомогательного вида разрешенного использования.

Ограничения использования земельных участков и объектов капитального строительства, устанавливаемые в соответствии с законодательством Российской Федерации:

Оборот земельных участков осуществляется в соответствии с гражданским законодательством и Земельным кодексом. Содержание ограничений оборота земельных участков устанавливается Земельным кодексом Российской Федерации, федеральными законами.

Ограничения использования земельных участков и объектов капитального строительства в границах зон с особыми условиями использования территории, установленные федеральными законами или иными нормативными правовыми актами, указаны в статье 16 настоящих Правил.

4.4. Градостроительный регламент зоны размещения объектов коммунально-складского назначения IV - V класса опасности

Кодовое обозначение зоны**– К.2**

Данная зона выделена для обеспечения правовых условий формирования территорий, на которых размещаются объекты коммунально-складского назначения. Класс опасности размещаемых объектов не должен превышать IV.

Основные виды разрешенного использования:

Вид разрешенного использования земельных участков и объектов капитального строительства	**Описание вида разрешенного использования земельного участка**	**Код (числовое обозначение) вида разрешенного использования земельного участка, согласно классификатору видов разрешенного использования земельных участков**
Коммунальное обслуживание	Размещение зданий и сооружений в целях обеспечения физических и юридических лиц коммунальными услугами. Содержание данного вида разрешенного использования включает в себя содержание видов разрешенного использования с кодами 3.1.1 - 3.1.2	3.1
Земельные участки (территории) общего пользования	Земельные участки общего пользования. Содержание данного вида разрешенного использования включает в себя содержание видов разрешенного использования с кодами 12.0.1 - 12.0.2	12.0
Специальная деятельность	Размещение, хранение, захоронение, утилизация, накопление, обработка, обезвреживание отходов производства и потребления, медицинских отходов, биологических отходов, радиоактивных отходов,	12.2

Вид разрешенного использования земельных участков и объектов капитального строительства	Описание вида разрешенного использования земельного участка	Код (числовое обозначение) вида разрешенного использования земельного участка, согласно классификатору видов разрешенного использования земельных участков
	веществ, разрушающих озоновый слой, а также размещение объектов размещения отходов, захоронения, хранения, обезвреживания таких отходов (скотомогильников, мусоросжигательных и мусороперерабатывающих заводов, полигонов по захоронению и сортировке бытового мусора и отходов, мест сбора вещей для их вторичной переработки)	

Условно разрешенные виды использования не установлены.

Вспомогательные виды разрешенного использования:

Вид разрешенного использования земельных участков и объектов капитального строительства	Описание вида разрешенного использования земельного участка	Код (числовое обозначение) вида разрешенного использования земельного участка, согласно классификатору видов разрешенного использования земельных участков
Предоставление коммунальных услуг	Размещение зданий и сооружений, обеспечивающих поставку воды, тепла, электричества, газа, отвод канализационных стоков, очистку и уборку объектов недвижимости (котельных, водозаборов, очистных сооружений, насосных станций, водопроводов, линий электропередач, трансформаторных подстанций, газопроводов, линий связи, телефонных станций, канализаций, стоянок, гаражей и мастерских для обслуживания уборочной и аварийной техники, сооружений, необходимых для сбора и плавки снега)	3.1.1
Служебные гаражи	Размещение постоянных или временных гаражей, стоянок для хранения служебного автотранспорта, используемого в целях осуществления видов деятельности, предусмотренных видами разрешенного использования с кодами 3.0, 4.0, а также для стоянки и хранения транспортных средств общего пользования, в том числе в	4.9

Вид разрешенного использования земельных участков и объектов капитального строительства	**Описание вида разрешенного использования земельного участка**	**Код (числовое обозначение) вида разрешенного использования земельного участка, согласно классификатору видов разрешенного использования земельных участков**
	депо	
Склады	Размещение сооружений, имеющих назначение по временному хранению, распределению и перевалке грузов (за исключением хранения стратегических запасов), не являющихся частями производственных комплексов, на которых был создан груз: промышленные базы, склады, погрузочные терминалы и доки, нефтехранилища и нефтеналивные станции, газовые хранилища и обслуживающие их газоконденсатные и газоперекачивающие станции, элеваторы и продовольственные склады, за исключением железнодорожных перевалочных складов	6.9.
Складские площадки	Временное хранение, распределение и перевалка грузов (за исключением хранения стратегических запасов) на открытом воздухе	6.9.1

Предельные (минимальные и (или) максимальные) размеры земельных участков и предельные параметры разрешенного строительства, реконструкции объектов капитального строительства приведены в таблице, представленной ниже.

№ п/п	Предельные (минимальные и (или) максимальные) размеры земельных участков и предельные параметры разрешенного строительства, реконструкции объектов капитального строительства, ед. измерения	Минимальное значение	Максимальное значение
1	предельные (минимальные и (или) максимальные) размеры земельных участков, в том числе их площадь:		
	площадь земельных участков, кв. м	не подлежит установлению	8000
1.1	для земельных участков поставленных на кадастровый учет до принятия решения об утверждения настоящих Правил	предельные (минимальные и (или) максимальные) размеры земельных участков не подлежит установлению	
2	отступы от границ земельных участков в целях определения мест допустимого размещения зданий, строений, сооружений, за пределами которых запрещено строительство зданий, строений, сооружений, м	6	не подлежит установлению
3	количество этажей (все этажи здания, включая подземный, подвальный, цокольный, надземный,	не подлежит установлению	1

	технический, мансардный и т.д.), эт.		
4	процент застройки в границах земельного участка, определяемый как отношение суммарной площади земельного участка, которая может быть застроена, ко всей площади земельного участка	не подлежит установлению	
5	иные предельные параметры разрешенного строительства, реконструкции объектов капитального строительства:		
5.1	минимальный процент озеленения земельных участков 20 %		
	класс опасности объектов, размещаемых в зоне с размером санитарно-защитных зон при размещении объектов:		
	II класса опасности – 500 м		
	III класса опасности – 300 м		
	IV класса опасности – 100 м		
	V класса опасности – 50 м		
5.2	объекты капитального строительства, отнесенные к основным видам разрешенного использования и условно разрешенным видам использования, могут быть огорожены. Ограждение должно быть выполнено из доброкачественных материалов, предназначенных для этих целей. Высота ограждения должна быть не более 1 метра 80 сантиметров до наиболее высокой части ограждения		

*Для вспомогательных видов разрешенного использования:

1) предельные (минимальные и (или) максимальные) размеры земельных участков, в том числе их площадь не подлежит установлению и соответствует основному или условно разрешенному виду использования, совместно с которым осуществляется применение вспомогательного вида разрешенного использования;

2) отступы от границ земельных участков в целях определения мест допустимого размещения зданий, строений, сооружений, за пределами которых запрещено строительство зданий, строений, сооружений соответствует основному или условно разрешенному виду использования, совместно с которым осуществляется применение вспомогательного вида разрешенного использования;

3) процент застройки в границах земельного участка, определяемый как отношение суммарной площади земельного участка, которая может быть застроена, ко всей площади земельного участка соответствует основному или условно разрешенному виду использования, совместно с которым осуществляется применение вспомогательного вида разрешенного использования.

Ограничения использования земельных участков и объектов капитального строительства, устанавливаемые в соответствии с законодательством Российской Федерации:

Оборот земельных участков осуществляется в соответствии с гражданским законодательством и Земельным кодексом. Содержание ограничений оборота земельных участков устанавливается Земельным кодексом Российской Федерации, федеральными законами.

Ограничения использования земельных участков и объектов капитального строительства в границах зон с особыми условиями использования территории, установленные федеральными законами или иными нормативными правовыми актами, указаны в статье 16 настоящих Правил.

5. ЗОНЫ ТРАНСПОРТНОЙ ИНФРАСТРУКТУРЫ

5.1. Градостроительный регламент зоны объектов железнодорожного транспорта

Кодовое обозначение зоны**– Т.1**

Основные виды разрешенного использования:

Вид разрешенного использования земельных участков и объектов капитального строительства	Описание вида разрешенного использования земельного участка	Код (числовое обозначение) вида разрешенного использования земельного участка, согласно классификатору видов разрешенного использования земельных участков
Коммунальное обслуживание	Размещение зданий и сооружений в целях обеспечения физических и юридических лиц коммунальными услугами. Содержание данного вида разрешенного использования включает в себя содержание видов разрешенного использования с кодами 3.1.1 - 3.1.2	3.1
Железнодорожный транспорт	Размещение объектов капитального строительства железнодорожного транспорта. Содержание данного вида разрешенного использования включает в себя содержание видов разрешенного использования с кодами 7.1.1 - 7.1.2	7.1
Железнодорожные пути	Размещение железнодорожных путей	7.1.1
Обслуживание железнодорожных перевозок	Размещение зданий и сооружений, в том числе железнодорожных вокзалов и станций, а также устройств и объектов, необходимых для эксплуатации, содержания, строительства, реконструкции, ремонта наземных и подземных зданий, сооружений, устройств и других объектов железнодорожного транспорта; размещение погрузочно-разгрузочных площадок, прирельсовых складов (за исключением складов горюче-смазочных материалов и автозаправочных станций любых типов, а также складов, предназначенных для хранения опасных веществ и материалов, не предназначенных непосредственно для обеспечения железнодорожных перевозок) и иных объектов при условии соблюдения требований безопасности движения, установленных федеральными законами	7.1.2
Историко-культурная деятельность	Сохранение и изучение объектов культурного наследия народов Российской Федерации (памятников истории и культуры), в том числе: объектов археологического наследия, достопримечательных мест, мест бытования исторических промыслов, производств и ремесел, исторических поселений, недействующих военных и	9.3

Вид разрешенного использования земельных участков и объектов капитального строительства	Описание вида разрешенного использования земельного участка	Код (числовое обозначение) вида разрешенного использования земельного участка, согласно классификатору видов разрешенного использования земельных участков
	гражданских захоронений, объектов культурного наследия, хозяйственная деятельность, являющаяся историческим промыслом или ремеслом, а также хозяйственная деятельность, обеспечивающая познавательный туризм	
Земельные участки (территории) общего пользования	Земельные участки общего пользования. Содержание данного вида разрешенного использования включает в себя содержание видов разрешенного использования с кодами 12.0.1 - 12.0.2	12.0

Условно разрешенные виды использования:

Вид разрешенного использования земельных участков и объектов капитального строительства	Описание вида разрешенного использования земельного участка	Код (числовое обозначение) вида разрешенного использования земельного участка, согласно классификатору видов разрешенного использования земельных участков
Магазины	Размещение объектов капитального строительства, предназначенных для продажи товаров, торговая площадь которых составляет до 5000 кв. м	4.4
Банковская и страховая деятельность	Размещение объектов капитального строительства, предназначенных для размещения организаций, оказывающих банковские и страховые услуги	4.5
Общественное питание	Размещение объектов капитального строительства в целях устройства мест общественного питания (рестораны, кафе, столовые, закусочные, бары)	4.6
Гостиничное обслуживание	Размещение гостиниц, а также иных зданий, используемых с целью извлечения предпринимательской выгоды из предоставления	4.7

Вид разрешенного использования земельных участков и объектов капитального строительства	Описание вида разрешенного использования земельного участка	Код (числовое обозначение) вида разрешенного использования земельного участка, согласно классификатору видов разрешенного использования земельных участков
	жилого помещения для временного проживания в них	

Вспомогательные виды разрешенного использования:

Вид разрешенного использования земельных участков и объектов капитального строительства	Описание вида разрешенного использования земельного участка	Код (числовое обозначение) вида разрешенного использования земельного участка, согласно классификатору видов разрешенного использования земельных участков
Предоставление коммунальных услуг	Размещение зданий и сооружений, обеспечивающих поставку воды, тепла, электричества, газа, отвод канализационных стоков, очистку и уборку объектов недвижимости (котельных, водозаборов, очистных сооружений, насосных станций, водопроводов, линий электропередач, трансформаторных подстанций, газопроводов, линий связи, телефонных станций, канализаций, стоянок, гаражей и мастерских для обслуживания уборочной и аварийной техники, сооружений, необходимых для сбора и плавки снега)	3.1.1
Общественное питание	Размещение объектов капитального строительства в целях устройства мест общественного питания (рестораны, кафе, столовые, закусочные, бары)	4.6
Склады	Размещение сооружений, имеющих назначение по временному хранению, распределению и перевалке грузов (за исключением хранения стратегических запасов), не являющихся частями производственных комплексов, на которых был создан груз: промышленные базы, склады, погрузочные терминалы и доки, нефтехранилища и нефтеналивные станции, газовые хранилища и обслуживающие их газоконденсатные и газоперекачивающие станции, элеваторы и продовольственные склады, за исключением	6.9.

Вид разрешенного использования земельных участков и объектов капитального строительства	Описание вида разрешенного использования земельного участка	Код (числовое обозначение) вида разрешенного использования земельного участка, согласно классификатору видов разрешенного использования земельных участков
	железнодорожных перевалочных складов	
Обслуживание перевозок пассажиров	Размещение зданий и сооружений, предназначенных для обслуживания пассажиров, за исключением объектов капитального строительства, размещение которых предусмотрено содержанием вида разрешенного использования с кодом 7.6	7.2.2
Стоянки транспорта общего пользования	Размещение стоянок транспортных средств, осуществляющих перевозки людей по установленному маршруту	7.2.3
Обеспечение внутреннего правопорядка	Размещение объектов капитального строительства, необходимых для подготовки и поддержания в готовности органов внутренних дел, Росгвардии и спасательных служб, в которых существует военизированная служба; размещение объектов гражданской обороны, за исключением объектов гражданской обороны, являющихся частями производственных зданий	8.3

Предельные (минимальные и (или) максимальные) размеры земельных участков и предельные параметры разрешенного строительства, реконструкции объектов капитального строительства приведены в таблице, представленной ниже.

№ п/п	Предельные (минимальные и (или) максимальные) размеры земельных участков и предельные параметры разрешенного строительства, реконструкции объектов капитального строительства, ед. измерения	Минимальное значение	Максимальное значение
1	предельные (минимальные и (или) максимальные) размеры земельных участков, в том числе их площадь:		
1.1	для основного вида разрешенного использования		
	площадь земельных участков, кв. м	не подлежит установлению	
1.2	для иных видов разрешенного использования		
	площадь земельных участков, кв. м	не подлежит установлению	
1.3	для земельных участков поставленных на кадастровый учет до принятия решения об утверждения настоящих Правил	предельные (минимальные и (или) максимальные) размеры земельных участков не подлежит установлению	
2	отступы от границ земельных участков в целях	не подлежит установлению	

	определения мест допустимого размещения зданий, строений, сооружений, за пределами которых запрещено строительство зданий, строений, сооружений, м		
3	количество этажей (все этажи здания, включая подземный, подвальный, цокольный, надземный, технический, мансардный и т.д.), эт.	не подлежит установлению	4
4	процент застройки в границах земельного участка, определяемый как отношение суммарной площади земельного участка, которая может быть застроена, ко всей площади земельного участка	не подлежит установлению	

*Для вспомогательных видов разрешенного использования:

1) предельные (минимальные и (или) максимальные) размеры земельных участков, в том числе их площадь не подлежит установлению и соответствует основному или условно разрешенному виду использования, совместно с которым осуществляется применение вспомогательного вида разрешенного использования;

2) отступы от границ земельных участков в целях определения мест допустимого размещения зданий, строений, сооружений, за пределами которых запрещено строительство зданий, строений, сооружений соответствует основному или условно разрешенному виду использования, совместно с которым осуществляется применение вспомогательного вида разрешенного использования;

3) процент застройки в границах земельного участка, определяемый как отношение суммарной площади земельного участка, которая может быть застроена, ко всей площади земельного участка соответствует основному или условно разрешенному виду использования, совместно с которым осуществляется применение вспомогательного вида разрешенного использования.

Ограничения использования земельных участков и объектов капитального строительства, устанавливаемые в соответствии с законодательством Российской Федерации:

Оборот земельных участков осуществляется в соответствии с гражданским законодательством и Земельным кодексом. Содержание ограничений оборота земельных участков устанавливается Земельным кодексом Российской Федерации, федеральными законами.

Ограничения использования земельных участков и объектов капитального строительства в границах зон с особыми условиями использования территории, установленные федеральными законами или иными нормативными правовыми актами, указаны в статье 16 настоящих Правил.

5.2. Градостроительный регламент зоны объектов железнодорожного транспорта

Кодовое обозначение зоны**– Т.1-1**

Основные виды разрешенного использования:

Вид разрешенного использования земельных участков и объектов капитального строительства	Описание вида разрешенного использования земельного участка	Код (числовое обозначение) вида разрешенного использования земельного участка, согласно классификатору видов разрешенного использования земельных участков
Коммунальное обслуживание	Размещение зданий и сооружений в целях обеспечения физических и юридических лиц коммунальными услугами. Содержание данного вида разрешенного использования включает в себя содержание видов разрешенного использования с кодами 3.1.1 - 3.1.2	3.1
Железнодорожный транспорт	Размещение объектов капитального строительства железнодорожного транспорта. Содержание данного вида разрешенного использования включает в себя содержание видов разрешенного использования с кодами 7.1.1 - 7.1.2	7.1
Железнодорожные пути	Размещение железнодорожных путей	7.1.1
Обслуживание железнодорожных перевозок	Размещение зданий и сооружений, в том числе железнодорожных вокзалов и станций, а также устройств и объектов, необходимых для эксплуатации, содержания, строительства, реконструкции, ремонта наземных и подземных зданий, сооружений, устройств и других объектов железнодорожного транспорта; размещение погрузочно-разгрузочных площадок, прирельсовых складов (за исключением складов горюче-смазочных материалов и автозаправочных станций любых типов, а также складов, предназначенных для хранения опасных веществ и материалов, не предназначенных непосредственно для обеспечения железнодорожных перевозок) и иных объектов при условии соблюдения требований безопасности движения, установленных федеральными законами	7.1.2
Историко-культурная деятельность	Сохранение и изучение объектов культурного наследия народов Российской Федерации (памятников истории и культуры), в том числе: объектов археологического наследия, достопримечательных мест, мест бытования исторических промыслов, производств и ремесел, исторических поселений, недействующих военных и гражданских захоронений, объектов культурного наследия,	9.3

Вид разрешенного использования земельных участков и объектов капитального строительства	Описание вида разрешенного использования земельного участка	Код (числовое обозначение) вида разрешенного использования земельного участка, согласно классификатору видов разрешенного использования земельных участков
	хозяйственная деятельность, являющаяся историческим промыслом или ремеслом, а также хозяйственная деятельность, обеспечивающая познавательный туризм	

Условно разрешенные виды использования:

Вид разрешенного использования земельных участков и объектов капитального строительства	Описание вида разрешенного использования земельного участка	Код (числовое обозначение) вида разрешенного использования земельного участка, согласно классификатору видов разрешенного использования земельных участков
Магазины	Размещение объектов капитального строительства, предназначенных для продажи товаров, торговая площадь которых составляет до 5000 кв. м	4.4

Вспомогательные виды разрешенного использования:

Вид разрешенного использования земельных участков и объектов капитального строительства	Описание вида разрешенного использования земельного участка	Код (числовое обозначение) вида разрешенного использования земельного участка, согласно классификатору видов разрешенного использования земельных участков
Предоставление коммунальных услуг	Размещение зданий и сооружений, обеспечивающих поставку воды, тепла, электричества, газа, отвод канализационных стоков, очистку и уборку объектов недвижимости (котельных, водозаборов, очистных сооружений, насосных станций, водопроводов, линий	3.1.1

Вид разрешенного использования земельных участков и объектов капитального строительства	Описание вида разрешенного использования земельного участка	Код (числовое обозначение) вида разрешенного использования земельного участка, согласно классификатору видов разрешенного использования земельных участков
	электропередач, трансформаторных подстанций, газопроводов, линий связи, телефонных станций, канализаций, стоянок, гаражей и мастерских для обслуживания уборочной и аварийной техники, сооружений, необходимых для сбора и плавки снега)	
Общественное питание	Размещение объектов капитального строительства в целях устройства мест общественного питания (рестораны, кафе, столовые, закусочные, бары)	4.6
Склады	Размещение сооружений, имеющих назначение по временному хранению, распределению и перевалке грузов (за исключением хранения стратегических запасов), не являющихся частями производственных комплексов, на которых был создан груз: промышленные базы, склады, погрузочные терминалы и доки, нефтехранилища и нефтеналивные станции, газовые хранилища и обслуживающие их газоконденсатные и газоперекачивающие станции, элеваторы и продовольственные склады, за исключением железнодорожных перевалочных складов	6.9.
Обслуживание перевозок пассажиров	Размещение зданий и сооружений, предназначенных для обслуживания пассажиров, за исключением объектов капитального строительства, размещение которых предусмотрено содержанием вида разрешенного использования с кодом 7.6	7.2.2
Стоянки транспорта общего пользования	Размещение стоянок транспортных средств, осуществляющих перевозки людей по установленному маршруту	7.2.3
Обеспечение внутреннего правопорядка	Размещение объектов капитального строительства, необходимых для подготовки и поддержания в готовности органов внутренних дел, Росгвардии и спасательных служб, в которых существует военизированная служба; размещение объектов гражданской обороны, за исключением объектов гражданской обороны, являющихся частями производственных зданий	8.3

Предельные (минимальные и (или) максимальные) размеры земельных участков и предельные параметры разрешенного строительства, реконструкции объектов капитального строительства приведены в таблице ниже.

№ п/п	Предельные (минимальные и (или) максимальные) размеры земельных участков и предельные параметры разрешенного строительства, реконструкции объектов капитального строительства, ед. измерения	Минимальное значение	Максимальное значение
1	предельные (минимальные и (или) максимальные) размеры земельных участков, в том числе их площадь:		
1.1	для основного вида разрешенного использования		
	площадь земельных участков, кв. м	не подлежит установлению	
1.2	для иных видов разрешенного использования		
	площадь земельных участков, кв. м	не подлежит установлению	
1.3	для земельных участков поставленных на кадастровый учет до принятия решения об утверждения настоящих Правил	предельные (минимальные и (или) максимальные) размеры земельных участков не подлежит установлению	
2	отступы от границ земельных участков в целях определения мест допустимого размещения зданий, строений, сооружений, за пределами которых запрещено строительство зданий, строений, сооружений, м	не подлежит установлению	
3	количество этажей (все этажи здания, включая подземный, подвальный, цокольный, надземный, технический, мансардный и т.д.), эт.	не подлежит установлению	3
4	процент застройки в границах земельного участка, определяемый как отношение суммарной площади земельного участка, которая может быть застроена, ко всей площади земельного участка	не подлежит установлению	

*Для вспомогательных видов разрешенного использования:

1) предельные (минимальные и (или) максимальные) размеры земельных участков, в том числе их площадь не подлежит установлению и соответствует основному или условно разрешенному виду использования, совместно с которым осуществляется применение вспомогательного вида разрешенного использования;

2) отступы от границ земельных участков в целях определения мест допустимого размещения зданий, строений, сооружений, за пределами которых запрещено строительство зданий, строений, сооружений соответствует основному или условно разрешенному виду использования, совместно с которым осуществляется применение вспомогательного вида разрешенного использования;

3) процент застройки в границах земельного участка, определяемый как отношение суммарной площади земельного участка, которая может быть застроена, ко всей площади земельного участка соответствует основному или условно разрешенному виду использования, совместно с которым осуществляется применение вспомогательного вида разрешенного использования.

Ограничения использования земельных участков и объектов капитального строительства, устанавливаемые в соответствии с законодательством Российской Федерации:

Оборот земельных участков осуществляется в соответствии с гражданским законодательством и Земельным кодексом. Содержание ограничений оборота земельных участков устанавливается Земельным кодексом Российской Федерации, федеральными законами.

Ограничения использования земельных участков и объектов капитального строительства в границах зон с особыми условиями использования территории, установленные федеральными законами или иными нормативными правовыми актами, указаны в статье 16 настоящих Правил.

5.3. Градостроительный регламент зоны объектов автомобильного транспорта

Кодовое обозначение зоны**– Т.2**

Основные виды разрешенного использования:

Вид разрешенного использования земельных участков и объектов капитального строительства	**Описание вида разрешенного использования земельного участка**	**Код (числовое обозначение) вида разрешенного использования земельного участка, согласно классификатору видов разрешенного использования земельных участков**
Хранение автотранспорта	Размещение отдельно стоящих и пристроенных гаражей, в том числе подземных, предназначенных для хранения автотранспорта, в том числе с разделением на машино-места, за исключением гаражей, размещение которых предусмотрено содержанием вида разрешенного использования с кодом 4.9	2.7.1
Коммунальное обслуживание	Размещение зданий и сооружений в целях обеспечения физических и юридических лиц коммунальными услугами. Содержание данного вида разрешенного использования включает в себя содержание видов разрешенного использования с кодами 3.1.1 - 3.1.2	3.1
Служебные гаражи	Размещение постоянных или временных гаражей, стоянок для хранения служебного автотранспорта, используемого в целях осуществления видов деятельности, предусмотренных видами разрешенного использования с кодами 3.0, 4.0, а также для стоянки и хранения транспортных средств общего пользования, в том числе в депо	4.9
Объекты дорожного сервиса	Размещение зданий и сооружений дорожного сервиса. Содержание данного вида разрешенного использования включает в себя содержание видов разрешенного использования с кодами 4.9.1.1 - 4.9.1.4	4.9.1
Автомобильный	Размещение зданий и сооружений автомобильного	7.2

Вид разрешенного использования земельных участков и объектов капитального строительства	Описание вида разрешенного использования земельного участка	Код (числовое обозначение) вида разрешенного использования земельного участка, согласно классификатору видов разрешенного использования земельных участков
транспорт	транспорта. Содержание данного вида разрешенного использования включает в себя содержание видов разрешенного использования с кодами 7.2.1 - 7.2.3	
Размещение автомобильных дорог	Размещение автомобильных дорог за пределами населенных пунктов и технически связанных с ними сооружений, придорожных стоянок (парковок) транспортных средств в границах городских улиц и дорог, за исключением предусмотренных видами разрешенного использования с кодами 2.7.1, 4.9, 7.2.3, а также некапитальных сооружений, предназначенных для охраны транспортных средств; размещение объектов, предназначенных для размещения постов органов внутренних дел, ответственных за безопасность дорожного движения	7.2.1
Обслуживание перевозок пассажиров	Размещение зданий и сооружений, предназначенных для обслуживания пассажиров, за исключением объектов капитального строительства, размещение которых предусмотрено содержанием вида разрешенного использования с кодом 7.6	7.2.2
Стоянки транспорта общего пользования	Размещение стоянок транспортных средств, осуществляющих перевозки людей по установленному маршруту	7.2.3
Историко-культурная деятельность	Сохранение и изучение объектов культурного наследия народов Российской Федерации (памятников истории и культуры), в том числе: объектов археологического наследия, достопримечательных мест, мест бытования исторических промыслов, производств и ремесел, исторических поселений, недействующих военных и гражданских захоронений, объектов культурного наследия, хозяйственная деятельность, являющаяся историческим промыслом или ремеслом, а также хозяйственная деятельность, обеспечивающая познавательный туризм	9.3

Вид разрешенного использования земельных участков и объектов капитального строительства	Описание вида разрешенного использования земельного участка	Код (числовое обозначение) вида разрешенного использования земельного участка, согласно классификатору видов разрешенного использования земельных участков
Земельные участки (территории) общего пользования	Земельные участки общего пользования. Содержание данного вида разрешенного использования включает в себя содержание видов разрешенного использования с кодами 12.0.1 - 12.0.2	12.0

Условно разрешенные виды использования:

Вид разрешенного использования земельных участков и объектов капитального строительства	Описание вида разрешенного использования земельного участка	Код (числовое обозначение) вида разрешенного использования земельного участка, согласно классификатору видов разрешенного использования земельных участков
Магазины	Размещение объектов капитального строительства, предназначенных для продажи товаров, торговая площадь которых составляет до 5000 кв. м	4.4
Общественное питание	Размещение объектов капитального строительства в целях устройства мест общественного питания (рестораны, кафе, столовые, закусочные, бары)	4.6

Вспомогательные виды разрешенного использования:

Вид разрешенного использования земельных участков и объектов капитального строительства	Описание вида разрешенного использования земельного участка	Код (числовое обозначение) вида разрешенного использования земельного участка, согласно классификатору видов разрешенного использования земельных участков

Вид разрешенного использования земельных участков и объектов капитального строительства	**Описание вида разрешенного использования земельного участка**	**Код (числовое обозначение) вида разрешенного использования земельного участка, согласно классификатору видов разрешенного использования земельных участков**
Предоставление коммунальных услуг	Размещение зданий и сооружений, обеспечивающих поставку воды, тепла, электричества, газа, отвод канализационных стоков, очистку и уборку объектов недвижимости (котельных, водозаборов, очистных сооружений, насосных станций, водопроводов, линий электропередач, трансформаторных подстанций, газопроводов, линий связи, телефонных станций, канализаций, стоянок, гаражей и мастерских для обслуживания уборочной и аварийной техники, сооружений, необходимых для сбора и плавки снега)	3.1.1

Предельные (минимальные и (или) максимальные) размеры земельных участков и предельные параметры разрешенного строительства, реконструкции объектов капитального строительства приведены в таблице, представленной ниже.

№ п/п	Предельные (минимальные и (или) максимальные) размеры земельных участков и предельные параметры разрешенного строительства, реконструкции объектов капитального строительства, ед. измерения	Минимальное значение	Максимальное значение
1	предельные (минимальные и (или) максимальные) размеры земельных участков, в том числе их площадь:		
1.1	для вида разрешенного использования «Автомобильный транспорт»		
	площадь земельных участков, кв. м	не подлежит установлению	
1.2	для иных видов разрешенного использования		
	площадь земельных участков, кв. м	не подлежит установлению	10000
1.3	для земельных участков поставленных на кадастровый учет до принятия решения об утверждения настоящих Правил	предельные (минимальные и (или) максимальные) размеры земельных участков не подлежит установлению	
2	отступы от границ земельных участков в целях определения мест допустимого размещения зданий, строений, сооружений, за пределами которых запрещено строительство зданий, строений, сооружений для вида разрешенного использования «Автомобильный транспорт», м	не подлежат установлению	
2.1	отступы от границ земельных участков в целях определения мест допустимого размещения зданий, строений, сооружений, за пределами которых запрещено строительство зданий, строений, сооружений для иных видов разрешенного	5	не подлежит установлению

	использования, м		
3	количество этажей (все этажи здания, включая подземный, подвальный, цокольный, надземный, технический, мансардный и т.д.), эт.	не подлежит установлению	3
3.1	для видов использования «Хранение автотранспорта»	не подлежит установлению	2
4	процент застройки в границах земельного участка, определяемый как отношение суммарной площади земельного участка, которая может быть застроена, ко всей площади земельного участкадля вида разрешенного использования Автомобильный транспорт»	не подлежит установлению	
4.1	процент застройки в границах земельного участка, определяемый как отношение суммарной площади земельного участка, которая может быть застроена, ко всей площади земельного участка для иных видов разрешенного использования	не подлежит установлению	60

*Для вспомогательных видов разрешенного использования:

1) предельные (минимальные и (или) максимальные) размеры земельных участков, в том числе их площадь не подлежит установлению и соответствует основному или условно разрешенному виду использования, совместно с которым осуществляется применение вспомогательного вида разрешенного использования;

2) отступы от границ земельных участков в целях определения мест допустимого размещения зданий, строений, сооружений, за пределами которых запрещено строительство зданий, строений, сооружений соответствует основному или условно разрешенному виду использования, совместно с которым осуществляется применение вспомогательного вида разрешенного использования;

3) процент застройки в границах земельного участка, определяемый как отношение суммарной площади земельного участка, которая может быть застроена, ко всей площади земельного участка соответствует основному или условно разрешенному виду использования, совместно с которым осуществляется применение вспомогательного вида разрешенного использования.

Ограничения использования земельных участков и объектов капитального строительства, устанавливаемые в соответствии с законодательством Российской Федерации:

Оборот земельных участков осуществляется в соответствии с гражданским законодательством и Земельным кодексом. Содержание ограничений оборота земельных участков устанавливается Земельным кодексом Российской Федерации, федеральными законами.

Ограничения использования земельных участков и объектов капитального строительства в границах зон с особыми условиями использования территории, установленные федеральными законами или иными нормативными правовыми актами, указаны в статье 16 настоящих Правил.

5.4. Градостроительный регламент зоны объектов автомобильного транспорта

Кодовое обозначение зоны**– Т.2-1**

Основные виды разрешенного использования:

Вид разрешенного использования земельных участков и объектов капитального строительства	Описание вида разрешенного использования земельного участка	Код (числовое обозначение) вида разрешенного использования земельного участка, согласно классификатору видов разрешенного использования земельных участков
Коммунальное обслуживание	Размещение зданий и сооружений в целях обеспечения физических и юридических лиц коммунальными услугами. Содержание данного вида разрешенного использования включает в себя содержание видов разрешенного использования с кодами 3.1.1 - 3.1.2	3.1
Служебные гаражи	Размещение постоянных или временных гаражей, стоянок для хранения служебного автотранспорта, используемого в целях осуществления видов деятельности, предусмотренных видами разрешенного использования с кодами 3.0, 4.0, а также для стоянки и хранения транспортных средств общего пользования, в том числе в депо	4.9
Объекты дорожного сервиса	Размещение зданий и сооружений дорожного сервиса. Содержание данного вида разрешенного использования включает в себя содержание видов разрешенного использования с кодами 4.9.1.1 - 4.9.1.4	4.9.1
Автомобильный транспорт	Размещение зданий и сооружений автомобильного транспорта. Содержание данного вида разрешенного использования включает в себя содержание видов разрешенного использования с кодами 7.2.1 - 7.2.3	7.2
Размещение автомобильных дорог	Размещение автомобильных дорог за пределами населенных пунктов и технически связанных с ними сооружений, придорожных стоянок (парковок) транспортных средств в границах городских улиц и дорог, за исключением предусмотренных видами разрешенного использования с кодами 2.7.1, 4.9, 7.2.3, а также некапитальных сооружений, предназначенных для охраны транспортных средств; размещение объектов, предназначенных для размещения постов органов внутренних дел, ответственных за безопасность дорожного движения	7.2.1
Обслуживание перевозок пассажиров	Размещение зданий и сооружений, предназначенных для обслуживания пассажиров, за исключением объектов капитального строительства, размещение которых	7.2.2

Вид разрешенного использования земельных участков и объектов капитального строительства	Описание вида разрешенного использования земельного участка	Код (числовое обозначение) вида разрешенного использования земельного участка, согласно классификатору видов разрешенного использования земельных участков
	предусмотрено содержанием вида разрешенного использования с кодом 7.6	
Стоянки транспорта общего пользования	Размещение стоянок транспортных средств, осуществляющих перевозки людей по установленному маршруту	7.2.3
Историко-культурная деятельность	Сохранение и изучение объектов культурного наследия народов Российской Федерации (памятников истории и культуры), в том числе: объектов археологического наследия, достопримечательных мест, мест бытования исторических промыслов, производств и ремесел, исторических поселений, недействующих военных и гражданских захоронений, объектов культурного наследия, хозяйственная деятельность, являющаяся историческим промыслом или ремеслом, а также хозяйственная деятельность, обеспечивающая познавательный туризм	9.3

Условно разрешенные виды использования:

Вид разрешенного использования земельных участков и объектов капитального строительства	Описание вида разрешенного использования земельного участка	Код (числовое обозначение) вида разрешенного использования земельного участка, согласно классификатору видов разрешенного использования земельных участков
Магазины	Размещение объектов капитального строительства, предназначенных для продажи товаров, торговая площадь которых составляет до 5000 кв. м	4.4
Общественное питание	Размещение объектов капитального строительства в целях устройства мест общественного питания (рестораны,	4.6

Вид разрешенного использования земельных участков и объектов капитального строительства	Описание вида разрешенного использования земельного участка	Код (числовое обозначение) вида разрешенного использования земельного участка, согласно классификатору видов разрешенного использования земельных участков
	кафе, столовые, закусочные, бары)	

Вспомогательные виды разрешенного использования:

Вид разрешенного использования земельных участков и объектов капитального строительства	Описание вида разрешенного использования земельного участка	Код (числовое обозначение) вида разрешенного использования земельного участка, согласно классификатору видов разрешенного использования земельных участков
Предоставление коммунальных услуг	Размещение зданий и сооружений, обеспечивающих поставку воды, тепла, электричества, газа, отвод канализационных стоков, очистку и уборку объектов недвижимости (котельных, водозаборов, очистных сооружений, насосных станций, водопроводов, линий электропередач, трансформаторных подстанций, газопроводов, линий связи, телефонных станций, канализаций, стоянок, гаражей и мастерских для обслуживания уборочной и аварийной техники, сооружений, необходимых для сбора и плавки снега)	3.1.1

Предельные (минимальные и (или) максимальные) размеры земельных участков и предельные параметры разрешенного строительства, реконструкции объектов капитального строительства приведены в таблице ниже.

№ п/п	Предельные (минимальные и (или) максимальные) размеры земельных участков и предельные параметры разрешенного строительства, реконструкции объектов капитального строительства, ед. измерения	Минимальное значение	Максимальное значение
1	предельные (минимальные и (или) максимальные) размеры земельных участков, в том числе их площадь:		
1.1	для вида разрешенного использования «Автомобильный транспорт»		
	площадь земельных участков, кв. м	не подлежит установлению	
1.2	для иных видов разрешенного использования		

	площадь земельных участков, кв. м	не подлежит установлению	5000
1.3	для земельных участков поставленных на кадастровый учет до принятия решения об утверждения настоящих Правил	предельные (минимальные и (или) максимальные) размеры земельных участков не подлежит установлению	
2	отступы от границ земельных участков в целях определения мест допустимого размещения зданий, строений, сооружений, за пределами которых запрещено строительство зданий, строений, сооружений для вида разрешенного использования «Автомобильный транспорт», м	не подлежат установлению	
2.1	отступы от границ земельных участков в целях определения мест допустимого размещения зданий, строений, сооружений, за пределами которых запрещено строительство зданий, строений, сооружений для иных видов разрешенного использования, м	5	не подлежит установлению
3	количество этажей (все этажи здания, включая подземный, подвальный, цокольный, надземный, технический, мансардный и т.д.), эт.	не подлежит установлению	3
4	процент застройки в границах земельного участка, определяемый как отношение суммарной площади земельного участка, которая может быть застроена, ко всей площади земельного участкадля вида разрешенного использования Автомобильный транспорт»	не подлежит установлению	
4.1	процент застройки в границах земельного участка, определяемый как отношение суммарной площади земельного участка, которая может быть застроена, ко всей площади земельного участка для иных видов разрешенного использования	не подлежит установлению	60

*Для вспомогательных видов разрешенного использования:

1) предельные (минимальные и (или) максимальные) размеры земельных участков, в том числе их площадь не подлежит установлению и соответствует основному или условно разрешенному виду использования, совместно с которым осуществляется применение вспомогательного вида разрешенного использования;

2) отступы от границ земельных участков в целях определения мест допустимого размещения зданий, строений, сооружений, за пределами которых запрещено строительство зданий, строений, сооружений соответствует основному или условно разрешенному виду использования, совместно с которым осуществляется применение вспомогательного вида разрешенного использования;

3) процент застройки в границах земельного участка, определяемый как отношение суммарной площади земельного участка, которая может быть застроена, ко всей площади земельного участка соответствует основному или условно разрешенному виду использования, совместно с которым осуществляется применение вспомогательного вида разрешенного использования.

Ограничения использования земельных участков и объектов капитального строительства, устанавливаемые в соответствии с законодательством Российской Федерации:

Оборот земельных участков осуществляется в соответствии с гражданским законодательством и Земельным кодексом. Содержание ограничений оборота земельных участков устанавливается Земельным кодексом Российской Федерации, федеральными законами.

Ограничения использования земельных участков и объектов капитального строительства в границах зон с особыми условиями использования территории, установленные федеральными законами или иными нормативными правовыми актами, указаны в статье 16 настоящих Правил.

5.5. Градостроительный регламент зоны объектов улично-дорожной сети

Кодовое обозначение зоны**– Т.3**

Основные виды разрешенного использования:

Вид разрешенного использования земельных участков и объектов капитального строительства	**Описание вида разрешенного использования земельного участка**	**Код (числовое обозначение) вида разрешенного использования земельного участка, согласно классификатору видов разрешенного использования земельных участков**
Коммунальное обслуживание	Размещение зданий и сооружений в целях обеспечения физических и юридических лиц коммунальными услугами. Содержание данного вида разрешенного использования включает в себя содержание видов разрешенного использования с кодами 3.1.1 - 3.1.2	3.1
Автомобильный транспорт	Размещение зданий и сооружений автомобильного транспорта. Содержание данного вида разрешенного использования включает в себя содержание видов разрешенного использования с кодами 7.2.1 - 7.2.3	7.2
Размещение автомобильных дорог	Размещение автомобильных дорог за пределами населенных пунктов и технически связанных с ними сооружений, придорожных стоянок (парковок) транспортных средств в границах городских улиц и дорог, за исключением предусмотренных видами разрешенного использования с кодами 2.7.1, 4.9, 7.2.3, а также некапитальных сооружений, предназначенных для охраны транспортных средств; размещение объектов, предназначенных для размещения постов органов внутренних дел, ответственных за безопасность дорожного движения	7.2.1
Обслуживание перевозок пассажиров	Размещение зданий и сооружений, предназначенных для обслуживания пассажиров, за исключением объектов капитального строительства, размещение которых предусмотрено содержанием вида разрешенного использования	7.2.2

Вид разрешенного использования земельных участков и объектов капитального строительства	Описание вида разрешенного использования земельного участка	Код (числовое обозначение) вида разрешенного использования земельного участка, согласно классификатору видов разрешенного использования земельных участков
	с кодом 7.6	
Стоянки транспорта общего пользования	Размещение стоянок транспортных средств, осуществляющих перевозки людей по установленному маршруту	7.2.3
Историко-культурная деятельность	Сохранение и изучение объектов культурного наследия народов Российской Федерации (памятников истории и культуры), в том числе: объектов археологического наследия, достопримечательных мест, мест бытования исторических промыслов, производств и ремесел, исторических поселений, недействующих военных и гражданских захоронений, объектов культурного наследия, хозяйственная деятельность, являющаяся историческим промыслом или ремеслом, а также хозяйственная деятельность, обеспечивающая познавательный туризм	9.3
Земельные участки (территории) общего пользования	Земельные участки общего пользования. Содержание данного вида разрешенного использования включает в себя содержание видов разрешенного использования с кодами 12.0.1 - 12.0.2	12.0

Условно разрешенные виды использования:

Вид разрешенного использования земельных участков и объектов капитального строительства	Описание вида разрешенного использования земельного участка	Код (числовое обозначение) вида разрешенного использования земельного участка, согласно классификатору видов разрешенного использования земельных участков
Обеспечение внутреннего	Размещение объектов капитального строительства, необходимых для подготовки и поддержания в	8.3

Вид разрешенного использования земельных участков и объектов капитального строительства	Описание вида разрешенного использования земельного участка	Код (числовое обозначение) вида разрешенного использования земельного участка, согласно классификатору видов разрешенного использования земельных участков
правопорядка	готовности органов внутренних дел, Росгвардии и спасательных служб, в которых существует военизированная служба; размещение объектов гражданской обороны, за исключением объектов гражданской обороны, являющихся частями производственных зданий	

Вспомогательные виды разрешенного использования:

Вид разрешенного использования земельных участков и объектов капитального строительства	Описание вида разрешенного использования земельного участка	Код (числовое обозначение) вида разрешенного использования земельного участка, согласно классификатору видов разрешенного использования земельных участков
Предоставление коммунальных услуг	Размещение зданий и сооружений, обеспечивающих поставку воды, тепла, электричества, газа, отвод канализационных стоков, очистку и уборку объектов недвижимости (котельных, водозаборов, очистных сооружений, насосных станций, водопроводов, линий электропередач, трансформаторных подстанций, газопроводов, линий связи, телефонных станций, канализаций, стоянок, гаражей и мастерских для обслуживания уборочной и аварийной техники, сооружений, необходимых для сбора и плавки снега)	3.1.1

Предельные (минимальные и (или) максимальные) размеры земельных участков и предельные параметры разрешенного строительства, реконструкции объектов капитального строительства приведены в таблице, представленной ниже.

№ п/п	Предельные (минимальные и (или) максимальные) размеры земельных участков и предельные параметры разрешенного строительства, реконструкции объектов	Минимальное значение	Максимальное значение

	капитального строительства, ед. измерения		
1	предельные (минимальные и (или) максимальные) размеры земельных участков, в том числе их площадь:		
1.1	для вида разрешенного использования «Автомобильный транспорт» и «Земельные участки (территории) общего пользования»		
	площадь земельных участков, кв. м	не подлежит установлению	
1.2	для иных видов разрешенного использования		
	площадь земельных участков, кв. м	не подлежит установлению	300
1.3	для земельных участков, поставленных на кадастровый учет до принятия решения об утверждения настоящих Правил	предельные (минимальные и (или) максимальные) размеры земельных участков не подлежат установлению	
2	отступы от границ земельных участков в целях определения мест допустимого размещения зданий, строений, сооружений, за пределами которых запрещено строительство зданий, строений, сооружений для вида разрешенного использования «Автомобильный транспорт» и «Земельные участки (территории) общего пользования», м	не подлежат установлению	
2.1	отступы от границ земельных участков в целях определения мест допустимого размещения зданий, строений, сооружений, за пределами которых запрещено строительство зданий, строений, сооружений для иных видов разрешенного использования, м	не подлежит установлению	
3	количество этажей (все этажи здания, включая подземный, подвальный, цокольный, надземный, технический, мансардный и т.д.), эт.	не подлежит установлению	
4	процент застройки в границах земельного участка, определяемый как отношение суммарной площади земельного участка, которая может быть застроена, ко всей площади земельного участкадля вида разрешенного использования Автомобильный транспорт» и «Земельные участки (территории) общего пользования»	не подлежит установлению	
4.1	процент застройки в границах земельного участка, определяемый как отношение суммарной площади земельного участка, которая может быть застроена, ко всей площади земельного участка для иных видов разрешенного использования	не подлежит установлению	

*Для вспомогательных видов разрешенного использования:

1) предельные (минимальные и (или) максимальные) размеры земельных участков, в том числе их площадь не подлежит установлению и соответствует основному или условно разрешенному виду использования, совместно с которым осуществляется применение вспомогательного вида разрешенного использования;

2) отступы от границ земельных участков в целях определения мест допустимого размещения зданий, строений, сооружений, за пределами которых запрещено строительство зданий, строений, сооружений соответствует основному или условно разрешенному виду использования, совместно с которым осуществляется применение вспомогательного вида разрешенного использования;

3) процент застройки в границах земельного участка, определяемый как отношение суммарной площади земельного участка, которая может быть застроена, ко всей площади земельного участка соответствует основному или условно разрешенному виду использования, совместно с которым осуществляется применение вспомогательного вида разрешенного использования.

Ограничения использования земельных участков и объектов капитального строительства, устанавливаемые в соответствии с законодательством Российской Федерации:

Оборот земельных участков осуществляется в соответствии с гражданским законодательством и Земельным кодексом. Содержание ограничений оборота земельных участков устанавливается Земельным кодексом Российской Федерации, федеральными законами.

Ограничения использования земельных участков и объектов капитального строительства в границах зон с особыми условиями использования территории, установленные федеральными законами или иными нормативными правовыми актами, указаны в статье 16 настоящих Правил.

5.6. Градостроительный регламент зоны объектов улично-дорожной сети

Кодовое обозначение зоны**– Т.3-1**

Основные виды разрешенного использования:

Вид разрешенного использования земельных участков и объектов капитального строительства	**Описание вида разрешенного использования земельного участка**	**Код (числовое обозначение) вида разрешенного использования земельного участка, согласно классификатору видов разрешенного использования земельных участков**
Коммунальное обслуживание	Размещение зданий и сооружений в целях обеспечения физических и юридических лиц коммунальными услугами. Содержание данного вида разрешенного использования включает в себя содержание видов разрешенного использования с кодами 3.1.1 - 3.1.2	3.1
Автомобильный транспорт	Размещение зданий и сооружений автомобильного транспорта. Содержание данного вида разрешенного использования включает в себя содержание видов разрешенного использования с кодами 7.2.1 - 7.2.3	7.2
Размещение автомобильных дорог	Размещение автомобильных дорог за пределами населенных пунктов и технически связанных с ними сооружений, придорожных стоянок (парковок) транспортных средств в границах городских улиц и дорог, за исключением предусмотренных видами разрешенного использования с кодами 2.7.1, 4.9, 7.2.3, а также некапитальных сооружений, предназначенных для охраны транспортных средств; размещение объектов, предназначенных для размещения постов органов внутренних дел, ответственных за безопасность	7.2.1

Вид разрешенного использования земельных участков и объектов капитального строительства	Описание вида разрешенного использования земельного участка	Код (числовое обозначение) вида разрешенного использования земельного участка, согласно классификатору видов разрешенного использования земельных участков
	дорожного движения	
Обслуживание перевозок пассажиров	Размещение зданий и сооружений, предназначенных для обслуживания пассажиров, за исключением объектов капитального строительства, размещение которых предусмотрено содержанием вида разрешенного использования с кодом 7.6	7.2.2
Стоянки транспорта общего пользования	Размещение стоянок транспортных средств, осуществляющих перевозки людей по установленному маршруту	7.2.3
Историко-культурная деятельность	Сохранение и изучение объектов культурного наследия народов Российской Федерации (памятников истории и культуры), в том числе: объектов археологического наследия, достопримечательных мест, мест бытования исторических промыслов, производств и ремесел, исторических поселений, недействующих военных и гражданских захоронений, объектов культурного наследия, хозяйственная деятельность, являющаяся историческим промыслом или ремеслом, а также хозяйственная деятельность, обеспечивающая познавательный туризм	9.3
Земельные участки (территории) общего пользования	Земельные участки общего пользования. Содержание данного вида разрешенного использования включает в себя содержание видов разрешенного использования с кодами 12.0.1 - 12.0.2	12.0

Условно разрешенные виды использования не установлены.

Вспомогательные виды разрешенного использования:

Вид разрешенного использования земельных участков и объектов капитального строительства	**Описание вида разрешенного использования земельного участка**	**Код (числовое обозначение) вида разрешенного использования земельного участка, согласно классификатору видов разрешенного использования земельных участков**
Предоставление коммунальных услуг	Размещение зданий и сооружений, обеспечивающих поставку воды, тепла, электричества, газа, отвод канализационных стоков, очистку и уборку объектов недвижимости (котельных, водозаборов, очистных сооружений, насосных станций, водопроводов, линий электропередач, трансформаторных подстанций, газопроводов, линий связи, телефонных станций, канализаций, стоянок, гаражей и мастерских для обслуживания уборочной и аварийной техники, сооружений, необходимых для сбора и плавки снега)	3.1.1

Предельные (минимальные и (или) максимальные) размеры земельных участков и предельные параметры разрешенного строительства, реконструкции объектов капитального строительства приведены в таблице ниже.

№ п/п	Предельные (минимальные и (или) максимальные) размеры земельных участков и предельные параметры разрешенного строительства, реконструкции объектов капитального строительства, ед. измерения	Минимальное значение	Максимальное значение
1	предельные (минимальные и (или) максимальные) размеры земельных участков, в том числе их площадь:		
1.1	для вида разрешенного использования «Автомобильный транспорт» и «Земельные участки (территории) общего пользования»		
	площадь земельных участков, кв. м	не подлежит установлению	
1.2	для иных видов разрешенного использования		
	площадь земельных участков, кв. м	не подлежит установлению	
1.3	для земельных участков поставленных на кадастровый учет до принятия решения об утверждения настоящих Правил	предельные (минимальные и (или) максимальные) размеры земельных участков не подлежит установлению	
2	отступы от границ земельных участков в целях определения мест допустимого размещения зданий, строений, сооружений, за пределами которых запрещено строительство зданий, строений, сооружений для вида разрешенного использования «Автомобильный транспорт» и «Земельные участки (территории) общего пользования», м	не подлежат установлению	
2.1	отступы от границ земельных участков в целях определения мест допустимого размещения зданий, строений, сооружений, за пределами которых запрещено строительство зданий, строений,	не подлежит установлению	

	сооружений для иных видов разрешенного использования, м	
3	количество этажей (все этажи здания, включая подземный, подвальный, цокольный, надземный, технический, мансардный и т.д.), эт.	не подлежит установлению
4	процент застройки в границах земельного участка, определяемый как отношение суммарной площади земельного участка, которая может быть застроена, ко всей площади земельного участкадля вида разрешенного использования Автомобильный транспорт» и «Земельные участки (территории) общего пользования»	не подлежит установлению
4.1	процент застройки в границах земельного участка, определяемый как отношение суммарной площади земельного участка, которая может быть застроена, ко всей площади земельного участка для иных видов разрешенного использования	не подлежит установлению

*Для вспомогательных видов разрешенного использования:

1) предельные (минимальные и (или) максимальные) размеры земельных участков, в том числе их площадь не подлежит установлению и соответствует основному или условно разрешенному виду использования, совместно с которым осуществляется применение вспомогательного вида разрешенного использования;

2) отступы от границ земельных участков в целях определения мест допустимого размещения зданий, строений, сооружений, за пределами которых запрещено строительство зданий, строений, сооружений соответствует основному или условно разрешенному виду использования, совместно с которым осуществляется применение вспомогательного вида разрешенного использования;

3) процент застройки в границах земельного участка, определяемый как отношение суммарной площади земельного участка, которая может быть застроена, ко всей площади земельного участка соответствует основному или условно разрешенному виду использования, совместно с которым осуществляется применение вспомогательного вида разрешенного использования.

Ограничения использования земельных участков и объектов капитального строительства, устанавливаемые в соответствии с законодательством Российской Федерации:

Оборот земельных участков осуществляется в соответствии с гражданским законодательством и Земельным кодексом. Содержание ограничений оборота земельных участков устанавливается Земельным кодексом Российской Федерации, федеральными законами.

Ограничения использования земельных участков и объектов капитального строительства в границах зон с особыми условиями использования территории, установленные федеральными законами или иными нормативными правовыми актами, указаны в статье 16 настоящих Правил.

5.7. Градостроительный регламент зоны объектов водного транспорта

Кодовое обозначение зоны**– Т.4**

Основные виды разрешенного использования:

Вид разрешенного использования земельных участков и объектов капитального строительства	Описание вида разрешенного использования земельного участка	Код (числовое обозначение) вида разрешенного использования земельного участка, согласно классификатору видов разрешенного использования земельных участков
Коммунальное обслуживание	Размещение зданий и сооружений в целях обеспечения физических и юридических лиц коммунальными услугами. Содержание данного вида разрешенного использования включает в себя содержание видов разрешенного использования с кодами 3.1.1 - 3.1.2	3.1
Объекты культурно-досуговой деятельности	Размещение зданий, предназначенных для размещения музеев, выставочных залов, художественных галерей, домов культуры, библиотек, кинотеатров и кинозалов, театров, филармоний, концертных залов, планетариев	3.6.1
Парки культуры и отдыха	Размещение парков культуры и отдыха	3.6.2
Объекты дорожного сервиса	Размещение зданий и сооружений дорожного сервиса. Содержание данного вида разрешенного использования включает в себя содержание видов разрешенного использования с кодами 4.9.1.1 - 4.9.1.4	4.9.1
Причалы для маломерных судов	Размещение сооружений, предназначенных для причаливания, хранения и обслуживания яхт, катеров, лодок и других маломерных судов	5.4
Автомобильный транспорт	Размещение зданий и сооружений автомобильного транспорта. Содержание данного вида разрешенного использования включает в себя содержание видов разрешенного использования с кодами 7.2.1 - 7.2.3	7.2
Размещение автомобильных дорог	Размещение автомобильных дорог за пределами населенных пунктов и технически связанных с ними сооружений, придорожных стоянок (парковок) транспортных средств в границах городских улиц и дорог, за исключением предусмотренных видами разрешенного использования с кодами 2.7.1, 4.9, 7.2.3, а также некапитальных сооружений, предназначенных для охраны транспортных средств;	7.2.1

Вид разрешенного использования земельных участков и объектов капитального строительства	Описание вида разрешенного использования земельного участка	Код (числовое обозначение) вида разрешенного использования земельного участка, согласно классификатору видов разрешенного использования земельных участков
	размещение объектов, предназначенных для размещения постов органов внутренних дел, ответственных за безопасность дорожного движения	
Обслуживание перевозок пассажиров	Размещение зданий и сооружений, предназначенных для обслуживания пассажиров, за исключением объектов капитального строительства, размещение которых предусмотрено содержанием вида разрешенного использования с кодом 7.6	7.2.2
Стоянки транспорта общего пользования	Размещение стоянок транспортных средств, осуществляющих перевозки людей по установленному маршруту	7.2.3
Водный транспорт	Размещение искусственно созданных для судоходства внутренних водных путей, размещение объектов капитального строительства внутренних водных путей, размещение объектов капитального строительства морских портов, размещение объектов капитального строительства, в том числе морских и речных портов, причалов, пристаней, гидротехнических сооружений, навигационного оборудования и других объектов, необходимых для обеспечения судоходства и водных перевозок, заправки водного транспорта	7.3
Обеспечение внутреннего правопорядка	Размещение объектов капитального строительства, необходимых для подготовки и поддержания в готовности органов внутренних дел, Росгвардии и спасательных служб, в которых существует военизированная служба; размещение объектов гражданской обороны, за исключением объектов гражданской обороны, являющихся частями производственных зданий	8.3
Историко-культурная деятельность	Сохранение и изучение объектов культурного наследия народов Российской Федерации (памятников истории и культуры), в том числе: объектов археологического наследия, достопримечательных мест, мест бытования исторических	9.3

Вид разрешенного использования земельных участков и объектов капитального строительства	Описание вида разрешенного использования земельного участка	Код (числовое обозначение) вида разрешенного использования земельного участка, согласно классификатору видов разрешенного использования земельных участков
	промыслов, производств и ремесел, исторических поселений, недействующих военных и гражданских захоронений, объектов культурного наследия, хозяйственная деятельность, являющаяся историческим промыслом или ремеслом, а также хозяйственная деятельность, обеспечивающая познавательный туризм	
Общее пользование водными объектами	Использование земельных участков, примыкающих к водным объектам способами, необходимыми для осуществления общего водопользования (водопользования, осуществляемого гражданами для личных нужд, а также забор (изъятие) водных ресурсов для целей питьевого и хозяйственно-бытового водоснабжения, купание, использование маломерных судов, водных мотоциклов и других технических средств, предназначенных для отдыха на водных объектах, водопой, если соответствующие запреты не установлены законодательством)	11.1
Земельные участки (территории) общего пользования	Земельные участки общего пользования. Содержание данного вида разрешенного использования включает в себя содержание видов разрешенного использования с кодами 12.0.1 - 12.0.2	12.0

Условно разрешенные виды использования:

Вид разрешенного использования земельных участков и объектов капитального строительства	Описание вида разрешенного использования земельного участка	Код (числовое обозначение) вида разрешенного использования земельного участка, согласно классификатору видов разрешенного использования земельных участков
Бытовое	Размещение объектов капитального строительства, предназначенных для оказания населению или	3.3

Вид разрешенного использования земельных участков и объектов капитального строительства	Описание вида разрешенного использования земельного участка	Код (числовое обозначение) вида разрешенного использования земельного участка, согласно классификатору видов разрешенного использования земельных участков
обслуживание	организациям бытовых услуг (мастерские мелкого ремонта, ателье, бани, парикмахерские, прачечные, химчистки, похоронные бюро)	
Религиозное использование	Размещение зданий и сооружений религиозного использования. Содержание данного вида разрешенного использования включает в себя содержание видов разрешенного использования с кодами 3.7.1 - 3.7.2	3.7
Магазины	Размещение объектов капитального строительства, предназначенных для продажи товаров, торговая площадь которых составляет до 5000 кв. м	4.4
Банковская и страховая деятельность	Размещение объектов капитального строительства, предназначенных для размещения организаций, оказывающих банковские и страховые услуги	4.5
Общественное питание	Размещение объектов капитального строительства в целях устройства мест общественного питания (рестораны, кафе, столовые, закусочные, бары)	4.6
Гостиничное обслуживание	Размещение гостиниц, а также иных зданий, используемых с целью извлечения предпринимательской выгоды из предоставления жилого помещения для временного проживания в них	4.7
Склады	Размещение сооружений, имеющих назначение по временному хранению, распределению и перевалке грузов (за исключением хранения стратегических запасов), не являющихся частями производственных комплексов, на которых был создан груз: промышленные базы, склады, погрузочные терминалы и доки, нефтехранилища и нефтеналивные станции, газовые хранилища и обслуживающие их газоконденсатные и газоперекачивающие станции, элеваторы и продовольственные склады, за исключением	6.9

Вид разрешенного использования земельных участков и объектов капитального строительства	Описание вида разрешенного использования земельного участка	Код (числовое обозначение) вида разрешенного использования земельного участка, согласно классификатору видов разрешенного использования земельных участков
	железнодорожных перевалочных складов	

Вспомогательные виды разрешенного использования:

Вид разрешенного использования земельных участков и объектов капитального строительства	Описание вида разрешенного использования земельного участка	Код (числовое обозначение) вида разрешенного использования земельного участка, согласно классификатору видов разрешенного использования земельных участков
Предоставление коммунальных услуг	Размещение зданий и сооружений, обеспечивающих поставку воды, тепла, электричества, газа, отвод канализационных стоков, очистку и уборку объектов недвижимости (котельных, водозаборов, очистных сооружений, насосных станций, водопроводов, линий электропередач, трансформаторных подстанций, газопроводов, линий связи, телефонных станций, канализаций, стоянок, гаражей и мастерских для обслуживания уборочной и аварийной техники, сооружений, необходимых для сбора и плавки снега)	3.1.1
Обслуживание перевозок пассажиров	Размещение зданий и сооружений, предназначенных для обслуживания пассажиров, за исключением объектов капитального строительства, размещение которых предусмотрено содержанием вида разрешенного использования с кодом 7.6	7.2.2
Благоустройство территории	Размещение декоративных, технических, планировочных, конструктивных устройств, элементов озеленения, различных видов оборудования и оформления, малых архитектурных форм, некапитальных нестационарных строений и сооружений, информационных щитов и указателей, применяемых как составные части	12.0.2

Вид разрешенного использования земельных участков и объектов капитального строительства	**Описание вида разрешенного использования земельного участка**	**Код (числовое обозначение) вида разрешенного использования земельного участка, согласно классификатору видов разрешенного использования земельных участков**
	благоустройства территории, общественных туалетов	

Предельные (минимальные и (или) максимальные) размеры земельных участков и предельные параметры разрешенного строительства, реконструкции объектов капитального строительства приведены в таблице, представленной ниже.

№ п/п	Предельные (минимальные и (или) максимальные) размеры земельных участков и предельные параметры разрешенного строительства, реконструкции объектов капитального строительства, ед. измерения	Минимальное значение	Максимальное значение
1	предельные (минимальные и (или) максимальные) размеры земельных участков, в том числе их площадь:		
1.1	для вида разрешенного использования «Водный транспорт»		
	площадь земельных участков, кв. м	не подлежит установлению	
1.2	для иных видов разрешенного использования		
	площадь земельных участков, кв. м	в соответствии проектом планировки и межевания территории	
1.3	для земельных участков, поставленных на кадастровый учет до принятия решения об утверждения настоящих Правил	предельные (минимальные и (или) максимальные) размеры земельных участков не подлежит установлению	
2	отступы от границ земельных участков в целях определения мест допустимого размещения зданий, строений, сооружений, за пределами которых запрещено строительство зданий, строений, сооружений для вида разрешенного использования «Водный транспорт», м	не подлежит установлению	
2.1	отступы от границ земельных участков в целях определения мест допустимого размещения зданий, строений, сооружений, за пределами которых запрещено строительство зданий, строений, сооружений для иных видов разрешенного использования, м	не подлежит установлению	
3	количество этажей (все этажи здания, включая подземный, подвальный, цокольный, надземный, технический, мансардный и т.д.), эт.		
3.1	Для видов разрешенного использования «Объекты культурно-досуговой деятельности», «Парки культуры и отдыха»	не подлежит установлению	не подлежит установлению
3.2	Для иных видов разрешенного использования	не подлежит установлению	3
4	процент застройки в границах земельного участка,	не подлежит установлению	

	определяемый как отношение суммарной площади земельного участка, которая может быть застроена, ко всей площади земельного участка для вида разрешенного использования «Водный транспорт»		
4.1	процент застройки в границах земельного участка, определяемый как отношение суммарной площади земельного участка, которая может быть застроена, ко всей площади земельного участка для иных видов разрешенного использования	не подлежит установлению	50

*Для вспомогательных видов разрешенного использования:

1) предельные (минимальные и (или) максимальные) размеры земельных участков, в том числе их площадь не подлежит установлению и соответствует основному или условно разрешенному виду использования, совместно с которым осуществляется применение вспомогательного вида разрешенного использования;

2) отступы от границ земельных участков в целях определения мест допустимого размещения зданий, строений, сооружений, за пределами которых запрещено строительство зданий, строений, сооружений соответствует основному или условно разрешенному виду использования, совместно с которым осуществляется применение вспомогательного вида разрешенного использования;

3) процент застройки в границах земельного участка, определяемый как отношение суммарной площади земельного участка, которая может быть застроена, ко всей площади земельного участка соответствует основному или условно разрешенному виду использования, совместно с которым осуществляется применение вспомогательного вида разрешенного использования.

Ограничения использования земельных участков и объектов капитального строительства, устанавливаемые в соответствии с законодательством Российской Федерации:

Оборот земельных участков осуществляется в соответствии с гражданским законодательством и Земельным кодексом. Содержание ограничений оборота земельных участков устанавливается Земельным кодексом Российской Федерации, федеральными законами.

Ограничения использования земельных участков и объектов капитального строительства в границах зон с особыми условиями использования территории, установленные федеральными законами или иными нормативными правовыми актами, указаны в статье 16 настоящих Правил.

5.8. Градостроительный регламент зоны объектов воздушного транспорта

Кодовое обозначение зоны**– Т.5**

Основные виды разрешенного использования:

Вид разрешенного использования земельных участков и объектов капитального строительства	Описание вида разрешенного использования земельного участка	Код (числовое обозначение) вида разрешенного использования земельного участка, согласно классификатору видов разрешенного использования земельных участков

Вид разрешенного использования земельных участков и объектов капитального строительства	Описание вида разрешенного использования земельного участка	Код (числовое обозначение) вида разрешенного использования земельного участка, согласно классификатору видов разрешенного использования земельных участков
Коммунальное обслуживание	Размещение зданий и сооружений в целях обеспечения физических и юридических лиц коммунальными услугами. Содержание данного вида разрешенного использования включает в себя содержание видов разрешенного использования с кодами 3.1.1 - 3.1.2	3.1
Воздушный транспорт	Размещение аэродромов, вертолетных площадок (вертодромов), обустройство мест для приводнения и причаливания гидросамолетов, размещение радиотехнического обеспечения полетов и прочих объектов, необходимых для взлета и приземления (приводнения) воздушных судов, размещение аэропортов (аэровокзалов) и иных объектов, необходимых для посадки и высадки пассажиров и их сопутствующего обслуживания и обеспечения их безопасности, а также размещение объектов, необходимых для погрузки, разгрузки и хранения грузов, перемещаемых воздушным путем; размещение объектов, предназначенных для технического обслуживания и ремонта воздушных судов	7.4
Историко-культурная деятельность	Сохранение и изучение объектов культурного наследия народов Российской Федерации (памятников истории и культуры), в том числе: объектов археологического наследия, достопримечательных мест, мест бытования исторических промыслов, производств и ремесел, исторических поселений, недействующих военных и гражданских захоронений, объектов культурного наследия, хозяйственная деятельность, являющаяся историческим промыслом или ремеслом, а также хозяйственная деятельность, обеспечивающая познавательный туризм	9.3
Земельные участки (территории) общего пользования	Земельные участки общего пользования. Содержание данного вида разрешенного использования включает в себя содержание видов разрешенного использования с кодами 12.0.1 - 12.0.2	12.0

Условно разрешенные виды использования:

Вид разрешенного использования земельных участков и объектов капитального строительства	Описание вида разрешенного использования земельного участка	Код (числовое обозначение) вида разрешенного использования земельного участка, согласно классификатору видов разрешенного использования земельных участков
Общественное питание	Размещение объектов капитального строительства в целях устройства мест общественного питания (рестораны, кафе, столовые, закусочные, бары)	4.6
Обеспечение внутреннего правопорядка	Размещение объектов капитального строительства, необходимых для подготовки и поддержания в готовности органов внутренних дел, Росгвардии и спасательных служб, в которых существует военизированная служба; размещение объектов гражданской обороны, за исключением объектов гражданской обороны, являющихся частями производственных зданий	8.3

Вспомогательные виды разрешенного использования:

Вид разрешенного использования земельных участков и объектов капитального строительства	Описание вида разрешенного использования земельного участка	Код (числовое обозначение) вида разрешенного использования земельного участка, согласно классификатору видов разрешенного использования земельных участков
Предоставление коммунальных услуг	Размещение зданий и сооружений, обеспечивающих поставку воды, тепла, электричества, газа, отвод канализационных стоков, очистку и уборку объектов недвижимости (котельных, водозаборов, очистных сооружений, насосных станций, водопроводов, линий электропередач, трансформаторных подстанций, газопроводов, линий связи, телефонных станций, канализаций, стоянок, гаражей и мастерских для обслуживания уборочной и аварийной техники,	3.1.1

Вид разрешенного использования земельных участков и объектов капитального строительства	Описание вида разрешенного использования земельного участка	Код (числовое обозначение) вида разрешенного использования земельного участка, согласно классификатору видов разрешенного использования земельных участков
	сооружений, необходимых для сбора и плавки снега)	
Благоустройство территории	Размещение декоративных, технических, планировочных, конструктивных устройств, элементов озеленения, различных видов оборудования и оформления, малых архитектурных форм, некапитальных нестационарных строений и сооружений, информационных щитов и указателей, применяемых как составные части благоустройства территории, общественных туалетов	12.0.2

Предельные (минимальные и (или) максимальные) размеры земельных участков и предельные параметры разрешенного строительства, реконструкции объектов капитального строительства приведены в таблице, представленной ниже.

№ п/п	Предельные (минимальные и (или) максимальные) размеры земельных участков и предельные параметры разрешенного строительства, реконструкции объектов капитального строительства, ед. измерения	Минимальное значение	Максимальное значение
1	предельные (минимальные и (или) максимальные) размеры земельных участков, в том числе их площадь:		
1.1	для основного вида разрешенного использования		
	площадь земельных участков, кв. м	не подлежит установлению	
1.2	для иных видов разрешенного использования		
	площадь земельных участков, кв. м	не подлежит установлению	
1.3	для земельных участков, поставленных на кадастровый учет до принятия решения об утверждения настоящих Правил	предельные (минимальные и (или) максимальные) размеры земельных участков не подлежит установлению	
2	отступы от границ земельных участков в целях определения мест допустимого размещения зданий, строений, сооружений, за пределами которых запрещено строительство зданий, строений, сооружений, м	не подлежит установлению	
3	количество этажей (все этажи здания, включая подземный, подвальный, цокольный, надземный, технический, мансардный и т.д.), эт.	не подлежит установлению	2
4	процент застройки в границах земельного участка, определяемый как отношение суммарной площади земельного участка, которая может быть застроена, ко всей площади земельного участка	не подлежит установлению	

*Для вспомогательных видов разрешенного использования:

1) предельные (минимальные и (или) максимальные) размеры земельных участков, в том числе их площадь не подлежит установлению и соответствует основному или условно разрешенному виду использования, совместно с которым осуществляется применение вспомогательного вида разрешенного использования;

2) отступы от границ земельных участков в целях определения мест допустимого размещения зданий, строений, сооружений, за пределами которых запрещено строительство зданий, строений, сооружений соответствует основному или условно разрешенному виду использования, совместно с которым осуществляется применение вспомогательного вида разрешенного использования;

3) процент застройки в границах земельного участка, определяемый как отношение суммарной площади земельного участка, которая может быть застроена, ко всей площади земельного участка соответствует основному или условно разрешенному виду использования, совместно с которым осуществляется применение вспомогательного вида разрешенного использования.

Ограничения использования земельных участков и объектов капитального строительства, устанавливаемые в соответствии с законодательством Российской Федерации:

Оборот земельных участков осуществляется в соответствии с гражданским законодательством и Земельным кодексом. Содержание ограничений оборота земельных участков устанавливается Земельным кодексом Российской Федерации, федеральными законами.

Ограничения использования земельных участков и объектов капитального строительства в границах зон с особыми условиями использования территории, установленные федеральными законами или иными нормативными правовыми актами, указаны в статье 16 настоящих Правил.

6. ЗОНЫ ИНЖЕНЕРНОЙ ИНФРАСТРУКТУРЫ

6.1. Градостроительный регламент зоны инженерной инфраструктуры

Кодовое обозначение зоны**– И.1**

Основные виды разрешенного использования:

Вид разрешенного использования земельных участков и объектов капитального строительства	**Описание вида разрешенного использования земельного участка**	**Код (числовое обозначение) вида разрешенного использования земельного участка, согласно классификатору видов разрешенного использования земельных участков**
Коммунальное обслуживание	Размещение зданий и сооружений в целях обеспечения физических и юридических лиц коммунальными услугами. Содержание данного вида разрешенного использования включает в себя содержание видов разрешенного использования с кодами 3.1.1 - 3.1.2	3.1
Обеспечение деятельности в области	Размещение объектов капитального строительства, предназначенных для наблюдений за физическими и химическими процессами, происходящими в	3.9.1

Вид разрешенного использования земельных участков и объектов капитального строительства	Описание вида разрешенного использования земельного участка	Код (числовое обозначение) вида разрешенного использования земельного участка, согласно классификатору видов разрешенного использования земельных участков
гидрометеорологии и смежных с ней областях	окружающей среде, определения ее гидрометеорологических, агрометеорологических и гелиогеофизических характеристик, уровня загрязнения атмосферного воздуха, почв, водных объектов, в том числе по гидробиологическим показателям, и околоземного - космического пространства, зданий и сооружений, используемых в области гидрометеорологии и смежных с ней областях (доплеровские метеорологические радиолокаторы, гидрологические посты и другие)	
Энергетика	Размещение объектов гидроэнергетики, тепловых станций и других электростанций, размещение обслуживающих и вспомогательных для электростанций сооружений (золоотвалов, гидротехнических сооружений); размещение объектов электросетевого хозяйства, за исключением объектов энергетики, размещение которых предусмотрено содержанием вида разрешенного использования с кодом 3.1	6.7
Связь	Размещение объектов связи, радиовещания, телевидения, включая воздушные радиорелейные, надземные и подземные кабельные линии связи, линии радиофикации, антенные поля, усилительные пункты на кабельных линиях связи, инфраструктуру спутниковой связи и телерадиовещания, за исключением объектов связи, размещение которых предусмотрено содержанием видов разрешенного использования с кодами 3.1.1, 3.2.3	6.8
Трубопроводный транспорт	Размещение нефтепроводов, водопроводов, газопроводов и иных трубопроводов, а также иных зданий и сооружений, необходимых для эксплуатации названных трубопроводов	7.5
Историко-культурная деятельность	Сохранение и изучение объектов культурного наследия народов Российской Федерации (памятников истории и	9.3

Вид разрешенного использования земельных участков и объектов капитального строительства	Описание вида разрешенного использования земельного участка	Код (числовое обозначение) вида разрешенного использования земельного участка, согласно классификатору видов разрешенного использования земельных участков
	культуры), в том числе: объектов археологического наследия, достопримечательных мест, мест бытования исторических промыслов, производств и ремесел, исторических поселений, недействующих военных и гражданских захоронений, объектов культурного наследия, хозяйственная деятельность, являющаяся историческим промыслом или ремеслом, а также хозяйственная деятельность, обеспечивающая познавательный туризм	
Общее пользование водными объектами	Использование земельных участков, примыкающих к водным объектам способами, необходимыми для осуществления общего водопользования (водопользования, осуществляемого гражданами для личных нужд, а также забор (изъятие) водных ресурсов для целей питьевого и хозяйственно-бытового водоснабжения, купание, использование маломерных судов, водных мотоциклов и других технических средств, предназначенных для отдыха на водных объектах, водопой, если соответствующие запреты не установлены законодательством)	11.1
Специальное пользование водными объектами	Использование земельных участков, примыкающих к водным объектам способами, необходимыми для специального водопользования (забор водных ресурсов из поверхностных водных объектов, сброс сточных вод и (или) дренажных вод, проведение дноуглубительных, взрывных, буровых и других работ, связанных с изменением дна и берегов водных объектов)	11.2
Гидротехнические сооружения	Размещение гидротехнических сооружений, необходимых для эксплуатации водохранилищ (плотин, водосбросов, водозаборных, водовыпускных и других гидротехнических сооружений, судопропускных сооружений, рыбозащитных и рыбопропускных сооружений, берегозащитных сооружений)	11.3

Вид разрешенного использования земельных участков и объектов капитального строительства	Описание вида разрешенного использования земельного участка	Код (числовое обозначение) вида разрешенного использования земельного участка, согласно классификатору видов разрешенного использования земельных участков
Земельные участки (территории) общего пользования	Земельные участки общего пользования. Содержание данного вида разрешенного использования включает в себя содержание видов разрешенного использования с кодами 12.0.1 - 12.0.2	12.0

Условно разрешенные виды использования:

Вид разрешенного использования земельных участков и объектов капитального строительства	Описание вида разрешенного использования земельного участка	Код (числовое обозначение) вида разрешенного использования земельного участка, согласно классификатору видов разрешенного использования земельных участков
Хранение автотранспорта	Размещение отдельно стоящих и пристроенных гаражей, в том числе подземных, предназначенных для хранения автотранспорта, в том числе с разделением на машино-места, за исключением гаражей, размещение которых предусмотрено содержанием вида разрешенного использования с кодом 4.9	2.7.1
Обеспечение внутреннего правопорядка	Размещение объектов капитального строительства, необходимых для подготовки и поддержания в готовности органов внутренних дел, Росгвардии и спасательных служб, в которых существует военизированная служба; размещение объектов гражданской обороны, за исключением объектов гражданской обороны, являющихся частями производственных зданий	8.3

Вспомогательные виды разрешенного использования:

Вид разрешенного использования земельных участков и объектов капитального строительства	**Описание вида разрешенного использования земельного участка**	**Код (числовое обозначение) вида разрешенного использования земельного участка, согласно классификатору видов разрешенного использования земельных участков**
Предоставление коммунальных услуг	Размещение зданий и сооружений, обеспечивающих поставку воды, тепла, электричества, газа, отвод канализационных стоков, очистку и уборку объектов недвижимости (котельных, водозаборов, очистных сооружений, насосных станций, водопроводов, линий электропередач, трансформаторных подстанций, газопроводов, линий связи, телефонных станций, канализаций, стоянок, гаражей и мастерских для обслуживания уборочной и аварийной техники, сооружений, необходимых для сбора и плавки снега)	3.1.1
Благоустройство территории	Размещение декоративных, технических, планировочных, конструктивных устройств, элементов озеленения, различных видов оборудования и оформления, малых архитектурных форм, некапитальных нестационарных строений и сооружений, информационных щитов и указателей, применяемых как составные части благоустройства территории, общественных туалетов	12.0.2

Предельные (минимальные и (или) максимальные) размеры земельных участков и предельные параметры разрешенного строительства, реконструкции объектов капитального строительства приведены в таблице, представленной ниже.

№ п/п	Предельные (минимальные и (или) максимальные) размеры земельных участков и предельные параметры разрешенного строительства, реконструкции объектов капитального строительства, ед. измерения	Минимальное значение	Максимальное значение
1	предельные (минимальные и (или) максимальные) размеры земельных участков, в том числе их площадь:		
1.1	для основных видов разрешенного использования		
	площадь земельных участков, кв. м	не подлежат установлению	
2	отступы от границ земельных участков в целях определения мест допустимого размещения зданий, строений, сооружений, за пределами которых запрещено строительство зданий, строений, сооружений, м	не подлежит установлению	
3	количество этажей (все этажи здания, включая подземный, подвальный, цокольный, надземный,		

	технический, мансардный и т.д.), эт.		
3.1	для видов использования «Хранение автотранспорта»	не подлежит установлению	2
3.2	Для иных видов разрешенного использования	не подлежит установлению	
4	процент застройки в границах земельного участка, определяемый как отношение суммарной площади земельного участка, которая может быть застроена, ко всей площади земельного участка	не подлежит установлению	

*Для вспомогательных видов разрешенного использования:

1) предельные (минимальные и (или) максимальные) размеры земельных участков, в том числе их площадь не подлежит установлению и соответствует основному или условно разрешенному виду использования, совместно с которым осуществляется применение вспомогательного вида разрешенного использования;

2) отступы от границ земельных участков в целях определения мест допустимого размещения зданий, строений, сооружений, за пределами которых запрещено строительство зданий, строений, сооружений соответствует основному или условно разрешенному виду использования, совместно с которым осуществляется применение вспомогательного вида разрешенного использования;

3) процент застройки в границах земельного участка, определяемый как отношение суммарной площади земельного участка, которая может быть застроена, ко всей площади земельного участка соответствует основному или условно разрешенному виду использования, совместно с которым осуществляется применение вспомогательного вида разрешенного использования.

Ограничения использования земельных участков и объектов капитального строительства, устанавливаемые в соответствии с законодательством Российской Федерации:

Оборот земельных участков осуществляется в соответствии с гражданским законодательством и Земельным кодексом. Содержание ограничений оборота земельных участков устанавливается Земельным кодексом Российской Федерации, федеральными законами.

Ограничения использования земельных участков и объектов капитального строительства в границах зон с особыми условиями использования территории, установленные федеральными законами или иными нормативными правовыми актами, указаны в статье 16 настоящих Правил.

6.2. Градостроительный регламент зоны инженерной инфраструктуры

Кодовое обозначение зоны**– И.1-1**

Основные виды разрешенного использования:

Вид разрешенного использования земельных участков и объектов капитального строительства	**Описание вида разрешенного использования земельного участка**	**Код (числовое обозначение) вида разрешенного использования земельного участка, согласно классификатору видов разрешенного использования земельных участков**
Коммунальное	Размещение зданий и сооружений в целях обеспечения физических и юридических лиц коммунальными услугами.	3.1

Вид разрешенного использования земельных участков и объектов капитального строительства	Описание вида разрешенного использования земельного участка	Код (числовое обозначение) вида разрешенного использования земельного участка, согласно классификатору видов разрешенного использования земельных участков
обслуживание	Содержание данного вида разрешенного использования включает в себя содержание видов разрешенного использования с кодами 3.1.1 - 3.1.2	
Обеспечение деятельности в области гидрометеорологии и смежных с ней областях	Размещение объектов капитального строительства, предназначенных для наблюдений за физическими и химическими процессами, происходящими в окружающей среде, определения ее гидрометеорологических, агрометеорологических и гелиогеофизических характеристик, уровня загрязнения атмосферного воздуха, почв, водных объектов, в том числе по гидробиологическим показателям, и околоземного - космического пространства, зданий и сооружений, используемых в области гидрометеорологии и смежных с ней областях (доплеровские метеорологические радиолокаторы, гидрологические посты и другие)	3.9.1
Энергетика	Размещение объектов гидроэнергетики, тепловых станций и других электростанций, размещение обслуживающих и вспомогательных для электростанций сооружений (золоотвалов, гидротехнических сооружений); размещение объектов электросетевого хозяйства, за исключением объектов энергетики, размещение которых предусмотрено содержанием вида разрешенного использования с кодом 3.1	6.7
Связь	Размещение объектов связи, радиовещания, телевидения, включая воздушные радиорелейные, надземные и подземные кабельные линии связи, линии радиофикации, антенные поля, усилительные пункты на кабельных линиях связи, инфраструктуру спутниковой связи и телерадиовещания, за исключением объектов связи, размещение которых предусмотрено содержанием видов разрешенного использования с кодами 3.1.1, 3.2.3	6.8
Трубопроводный	Размещение нефтепроводов, водопроводов, газопроводов и иных трубопроводов, а также иных зданий и сооружений,	7.5

Вид разрешенного использования земельных участков и объектов капитального строительства	Описание вида разрешенного использования земельного участка	Код (числовое обозначение) вида разрешенного использования земельного участка, согласно классификатору видов разрешенного использования земельных участков
транспорт	необходимых для эксплуатации названных трубопроводов	
Историко-культурная деятельность	Сохранение и изучение объектов культурного наследия народов Российской Федерации (памятников истории и культуры), в том числе: объектов археологического наследия, достопримечательных мест, мест бытования исторических промыслов, производств и ремесел, исторических поселений, недействующих военных и гражданских захоронений, объектов культурного наследия, хозяйственная деятельность, являющаяся историческим промыслом или ремеслом, а также хозяйственная деятельность, обеспечивающая познавательный туризм	9.3
Общее пользование водными объектами	Использование земельных участков, примыкающих к водным объектам способами, необходимыми для осуществления общего водопользования (водопользования, осуществляемого гражданами для личных нужд, а также забор (изъятие) водных ресурсов для целей питьевого и хозяйственно-бытового водоснабжения, купание, использование маломерных судов, водных мотоциклов и других технических средств, предназначенных для отдыха на водных объектах, водопой, если соответствующие запреты не установлены законодательством)	11.1
Специальное пользование водными объектами	Использование земельных участков, примыкающих к водным объектам способами, необходимыми для специального водопользования (забор водных ресурсов из поверхностных водных объектов, сброс сточных вод и (или) дренажных вод, проведение дноуглубительных, взрывных, буровых и других работ, связанных с изменением дна и берегов водных объектов)	11.2
Гидротехнические сооружения	Размещение гидротехнических сооружений, необходимых для эксплуатации водохранилищ (плотин, водосбросов, водозаборных, водовыпускных и других гидротехнических сооружений, судопропускных сооружений, рыбозащитных и рыбопропускных сооружений, берегозащитных сооружений)	11.3

Вид разрешенного использования земельных участков и объектов капитального строительства	Описание вида разрешенного использования земельного участка	Код (числовое обозначение) вида разрешенного использования земельного участка, согласно классификатору видов разрешенного использования земельных участков
Земельные участки (территории) общего пользования	Земельные участки общего пользования. Содержание данного вида разрешенного использования включает в себя содержание видов разрешенного использования с кодами 12.0.1 - 12.0.2	12.0

Условно разрешенные виды использования не установлены.

Вспомогательные виды разрешенного использования:

Вид разрешенного использования земельных участков и объектов капитального строительства	Описание вида разрешенного использования земельного участка	Код (числовое обозначение) вида разрешенного использования земельного участка, согласно классификатору видов разрешенного использования земельных участков
Предоставление коммунальных услуг	Размещение зданий и сооружений, обеспечивающих поставку воды, тепла, электричества, газа, отвод канализационных стоков, очистку и уборку объектов недвижимости (котельных, водозаборов, очистных сооружений, насосных станций, водопроводов, линий электропередач, трансформаторных подстанций, газопроводов, линий связи, телефонных станций, канализаций, стоянок, гаражей и мастерских для обслуживания уборочной и аварийной техники, сооружений, необходимых для сбора и плавки снега)	3.1.1
Благоустройство территории	Размещение декоративных, технических, планировочных, конструктивных устройств, элементов озеленения, различных видов оборудования и оформления, малых архитектурных форм, некапитальных нестационарных строений и сооружений, информационных щитов и указателей, применяемых как составные части благоустройства территории, общественных туалетов	12.0.2

Предельные (минимальные и (или) максимальные) размеры земельных участков и предельные параметры разрешенного строительства, реконструкции объектов капитального строительства приведены в таблице, представленной ниже.

№ п/п	Предельные (минимальные и (или) максимальные) размеры земельных участков и предельные параметры разрешенного строительства, реконструкции объектов капитального строительства, ед. измерения	Минимальное значение	Максимальное значение
1	предельные (минимальные и (или) максимальные) размеры земельных участков, в том числе их площадь:		
1.1	для основных видов разрешенного использования		
	площадь земельных участков, кв. м	не подлежат установлению	
2	отступы от границ земельных участков в целях определения мест допустимого размещения зданий, строений, сооружений, за пределами которых запрещено строительство зданий, строений, сооружений, м	не подлежит установлению	
3	количество этажей (все этажи здания, включая подземный, подвальный, цокольный, надземный, технический, мансардный и т.д.), эт.	не подлежит установлению	
4	процент застройки в границах земельного участка, определяемый как отношение суммарной площади земельного участка, которая может быть застроена, ко всей площади земельного участка	не подлежит установлению	

*Для вспомогательных видов разрешенного использования:

1) предельные (минимальные и (или) максимальные) размеры земельных участков, в том числе их площадь не подлежит установлению и соответствует основному или условно разрешенному виду использования, совместно с которым осуществляется применение вспомогательного вида разрешенного использования;

2) отступы от границ земельных участков в целях определения мест допустимого размещения зданий, строений, сооружений, за пределами которых запрещено строительство зданий, строений, сооружений соответствует основному или условно разрешенному виду использования, совместно с которым осуществляется применение вспомогательного вида разрешенного использования;

3) процент застройки в границах земельного участка, определяемый как отношение суммарной площади земельного участка, которая может быть застроена, ко всей площади земельного участка соответствует основному или условно разрешенному виду использования, совместно с которым осуществляется применение вспомогательного вида разрешенного использования.

Ограничения использования земельных участков и объектов капитального строительства, устанавливаемые в соответствии с законодательством Российской Федерации:

Оборот земельных участков осуществляется в соответствии с гражданским законодательством и Земельным кодексом. Содержание ограничений оборота земельных участков устанавливается Земельным кодексом Российской Федерации, федеральными законами.

Ограничения использования земельных участков и объектов капитального строительства в границах зон с особыми условиями использования территории, установленные федеральными законами или иными нормативными правовыми актами, указаны в статье 16 настоящих Правил.

7. ЗОНЫ СЕЛЬСКОХОЗЯЙСТВЕННОГО ИСПОЛЬЗОВАНИЯ

7.1. Градостроительный регламент зоны садоводческих некоммерческихобъединений граждан
Кодовое обозначение зоны**–СХ.1-1**

Основные виды разрешенного использования:

Вид разрешенного использования земельных участков и объектов капитального строительства	**Описание вида разрешенного использования земельного участка**	**Код (числовое обозначение) вида разрешенного использования земельного участка, согласно классификатору видов разрешенного использования земельных участков**
Коммунальное обслуживание	Размещение зданий и сооружений в целях обеспечения физических и юридических лиц коммунальными услугами. Содержание данного вида разрешенного использования включает в себя содержание видов разрешенного использования с кодами 3.1.1 - 3.1.2	3.1
Историко-культурная деятельность	Сохранение и изучение объектов культурного наследия народов Российской Федерации (памятников истории и культуры), в том числе: объектов археологического наследия, достопримечательных мест, мест бытования исторических промыслов, производств и ремесел, исторических поселений, недействующих военных и гражданских захоронений, объектов культурного наследия, хозяйственная деятельность, являющаяся историческим промыслом или ремеслом, а также хозяйственная деятельность, обеспечивающая познавательный туризм	9.3
Земельные участки общего назначения	Земельные участки, являющиеся имуществом общего пользования и предназначенные для общего использования правообладателями земельных участков, расположенных в границах территории ведения гражданами садоводства или огородничества для собственных нужд, и (или) для размещения объектов капитального строительства, относящихся к имуществу общего пользования	13.0
Ведение огородничества	Осуществление отдыха и (или) выращивания гражданами для собственных нужд сельскохозяйственных культур; размещение хозяйственных построек, не являющихся объектами недвижимости, предназначенных для хранения инвентаря и урожая сельскохозяйственных культур	13.1
Ведение	Осуществление отдыха и (или) выращивания гражданами для собственных нужд сельскохозяйственных культур;	13.2

Вид разрешенного использования земельных участков и объектов капитального строительства	Описание вида разрешенного использования земельного участка	Код (числовое обозначение) вида разрешенного использования земельного участка, согласно классификатору видов разрешенного использования земельных участков
садоводства	размещение для собственных нужд садового дома, жилого дома, указанного в описании вида разрешенного использования с кодом 2.1, хозяйственных построек и гаражей	

Условно разрешенные виды использования не установлены.

Вспомогательные виды разрешенного использования:

Вид разрешенного использования земельных участков и объектов капитального строительства	Описание вида разрешенного использования земельного участка	Код (числовое обозначение) вида разрешенного использования земельного участка, согласно классификатору видов разрешенного использования земельных участков
Благоустройство территории	Размещение декоративных, технических, планировочных, конструктивных устройств, элементов озеленения, различных видов оборудования и оформления, малых архитектурных форм, некапитальных нестационарных строений и сооружений, информационных щитов и указателей, применяемых как составные части благоустройства территории, общественных туалетов	12.0.2

Предельные (минимальные и (или) максимальные) размеры земельных участков и предельные параметры разрешенного строительства, реконструкции объектов капитального строительства приведены в таблице, представленной ниже.

№ п/п	Предельные (минимальные и (или) максимальные) размеры земельных участков и предельные параметры разрешенного строительства, реконструкции объектов капитального строительства, ед. измерения	Минимальное значение	Максимальное значение
1	предельные (минимальные и (или) максимальные) размеры земельных участков, в том числе их площадь:		

1.1	площадь земельных участков, кв. м:		
1.2	для видов использования «Ведение садоводства»	600	1200
1.3	для видов использования «Ведение огородничества»	100	1000
1.4	для иных видов использования	не подлежит установлению	
1.5	для земельных участков, поставленных на кадастровый учет до принятия решения об утверждения настоящих Правил	предельные (минимальные и (или) максимальные) размеры земельных участков не подлежит установлению	
2	отступы от границ земельных участков в целях определения мест допустимого размещения зданий, строений, сооружений, за пределами которых запрещено строительство зданий, строений, сооружений:		
2.1	отступ от границ соседнего участка в целях определения мест допустимого размещения хозяйственных строений и сооружений (в том числе гаражей), м Примечание: Допускается блокировка хозяйственных построек на смежных земельных участках по взаимному согласию домовладельцев с учетом противопожарных требований.	1	не подлежит установлению
2.2	отступ от границ соседнего участка в целях определения мест допустимого размещения садового дома, м	3	не подлежит установлению
2.3	Для видов разрешенного использования «Ведение огородничества», «Благоустройство территории»	не подлежит установлению	
3	количество этажей и высота зданий, строений, сооружений:		
3.1	высота объектов капитального строительства, м		
3.2	Для видов разрешенного использования		8
3.3	для видов использования «Ведение огородничества», «Благоустройство территории» высота зданий, строений, сооружений, м	не подлежит установлению	
4	процент застройки в границах земельного участка, определяемый как отношение суммарной площади земельного участка, которая может быть застроена, ко всей площади земельного участка	не подлежит установлению	30 %
5	иные предельные параметры разрешенного строительства, реконструкции объектов капитального строительства:		
5.1	минимальное расстояние от объекта капитального строительства до красной линии улиц должно быть не менее 5 метров		
5.2	минимальное расстояние от объекта капитального строительства до красной линии проездов должно быть не менее 3 метров		
5.3	высота ограждения земельных участков:		
5.3.1	вдоль улиц, проездов, м	не подлежит установлению	1,8
5.3.2	между соседними земельными участками, м	не подлежит установлению	1,5
5.3.3	вдоль скоростных транспортных магистралей, м	не подлежит установлению	2,5
5.4	тип ограждения, используемого для ограждения земельных участков с видами разрешенного использования «Ведение садоводства» - сетчатое, решетчатое, прозрачное. Допускается использование иных типов ограждения между соседними земельными участками по взаимному согласию домовладельцев.		

*Для вспомогательных видов разрешенного использования:

1) предельные (минимальные и (или) максимальные) размеры земельных участков, в том числе их площадь не подлежит установлению и соответствует основному или условно разрешенному виду использования, совместно с которым осуществляется применение вспомогательного вида разрешенного использования;

2) отступы от границ земельных участков в целях определения мест допустимого размещения зданий, строений, сооружений, за пределами которых запрещено строительство зданий, строений, сооружений соответствует основному или условно разрешенному виду использования, совместно с которым осуществляется применение вспомогательного вида разрешенного использования;

3) процент застройки в границах земельного участка, определяемый как отношение суммарной площади земельного участка, которая может быть застроена, ко всей площади земельного участка соответствует основному или условно разрешенному виду использования, совместно с которым осуществляется применение вспомогательного вида разрешенного использования.

Ограничения использования земельных участков и объектов капитального строительства, устанавливаемые в соответствии с законодательством Российской Федерации:

Оборот земельных участков осуществляется в соответствии с гражданским законодательством и Земельным кодексом. Содержание ограничений оборота земельных участков устанавливается Земельным кодексом Российской Федерации, федеральными законами.

Ограничения использования земельных участков и объектов капитального строительства в границах зон с особыми условиями использования территории, установленные федеральными законами или иными нормативными правовыми актами, указаны в статье 16 настоящих Правил.

7.2. Градостроительный регламент производственной зоны сельскохозяйственных предприятий I-II класса опасности

Кодовое обозначение зоны**– СХ.2-1**

Данная зона выделена для обеспечения правовых условий формирования территорий, предназначенных для организации сельскохозяйственного производства с размещением сельскохозяйственных предприятий I-II классов опасности.

Основные виды разрешенного использования:

Виды разрешенного использования земельных участков и объектов капитального строительства, код согласно классификатору	**Объекты капитального строительства, разрешенные для размещения на земельных участках**	**Код (числовое обозначение) вида разрешенного использования земельного участка, согласно классификатору видов разрешенного использования земельных участков**
Растениеводство	Осуществление хозяйственной деятельности, связанной с выращиванием сельскохозяйственных культур.	1.1

Виды разрешенного использования земельных участков и объектов капитального строительства, код согласно классификатору	**Объекты капитального строительства, разрешенные для размещения на земельных участках**	**Код (числовое обозначение) вида разрешенного использования земельного участка, согласно классификатору видов разрешенного использования земельных участков**
	Содержание данного вида разрешенного использования включает в себя содержание видов разрешенного использования с кодами 1.2 - 1.6	
Выращивание зерновых и иных сельскохозяйственных культур	Осуществление хозяйственной деятельности на сельскохозяйственных угодьях, связанной с производством зерновых, бобовых, кормовых, технических, масличных, эфиромасличных и иных сельскохозяйственных культур	1.2
Овощеводство	Осуществление хозяйственной деятельности на сельскохозяйственных угодьях, связанной с производством картофеля, листовых, плодовых, луковичных и бахчевых сельскохозяйственных культур, в том числе с использованием теплиц	1.3
Выращивание тонизирующих, лекарственных, цветочных культур	Осуществление хозяйственной деятельности, в том числе на сельскохозяйственных угодьях, связанной с производством чая, лекарственных и цветочных культур	1.4
Садоводство	Осуществление хозяйственной деятельности, в том числе на сельскохозяйственных угодьях, связанной с выращиванием многолетних плодовых и ягодных культур, винограда и иных многолетних культур	1.5
Выращивание льна и конопли	Осуществление хозяйственной деятельности, в том числе на сельскохозяйственных угодьях, связанной с выращиванием льна, конопли	1.6
Скотоводство	Осуществление хозяйственной деятельности, в том числе на сельскохозяйственных угодьях, связанной с разведением сельскохозяйственных животных (крупного рогатого скота, овец, коз, лошадей, верблюдов, оленей); сенокошение, выпас сельскохозяйственных животных, производство кормов, размещение зданий, сооружений, используемых для	1.8

Виды разрешенного использования земельных участков и объектов капитального строительства, код согласно классификатору	**Объекты капитального строительства, разрешенные для размещения на земельных участках**	**Код (числовое обозначение) вида разрешенного использования земельного участка, согласно классификатору видов разрешенного использования земельных участков**
	содержания и разведения сельскохозяйственных животных; разведение племенных животных, производство и использование племенной продукции (материала)	
Звероводство	Осуществление хозяйственной деятельности, связанной с разведением в неволе ценных пушных зверей; размещение зданий, сооружений, используемых для содержания и разведения животных, производства, хранения и первичной переработки продукции; разведение племенных животных, производство и использование племенной продукции (материала)	1.9
Птицеводство	Осуществление хозяйственной деятельности, связанной с разведением домашних пород птиц, в том числе водоплавающих; размещение зданий, сооружений, используемых для содержания и разведения животных, производства, хранения и первичной переработки продукции птицеводства; разведение племенных животных, производство и использование племенной продукции (материала)	1.10
Свиноводство	Осуществление хозяйственной деятельности, связанной с разведением свиней; размещение зданий, сооружений, используемых для содержания и разведения животных, производства, хранения и первичной переработки продукции; разведение племенных животных, производство и	1.11

Виды разрешенного использования земельных участков и объектов капитального строительства, код согласно классификатору	**Объекты капитального строительства, разрешенные для размещения на земельных участках**	**Код (числовое обозначение) вида разрешенного использования земельного участка, согласно классификатору видов разрешенного использования земельных участков**
	использование племенной продукции (материала)	
Пчеловодство	Осуществление хозяйственной деятельности, в том числе на сельскохозяйственных угодьях, по разведению, содержанию и использованию пчел и иных полезных насекомых; размещение ульев, иных объектов и оборудования, необходимого для пчеловодства и разведениях иных полезных насекомых; размещение сооружений, используемых для хранения и первичной переработки продукции пчеловодства	1.12
Рыбоводство	Осуществление хозяйственной деятельности, связанной с разведением и (или) содержанием, выращиванием объектов рыбоводства (аквакультуры); размещение зданий, сооружений, оборудования, необходимых для осуществления рыбоводства (аквакультуры)	1.13
Научное обеспечение сельского хозяйства	Осуществление научной и селекционной работы, ведения сельского хозяйства для получения ценных с научной точки зрения образцов растительного и животного мира; размещение коллекций генетических ресурсов растений	1.14
Хранение и переработка сельскохозяйственной продукции	Размещение зданий, сооружений, используемых для производства, хранения, первичной и глубокой переработки сельскохозяйственной продукции	1.15
Ведение личного подсобного хозяйства на полевых участках	Производство сельскохозяйственной продукции без права возведения объектов капитального строительства	1.16

Виды разрешенного использования земельных участков и объектов капитального строительства, код согласно классификатору	**Объекты капитального строительства, разрешенные для размещения на земельных участках**	**Код (числовое обозначение) вида разрешенного использования земельного участка, согласно классификатору видов разрешенного использования земельных участков**
Питомники	Выращивание и реализация подроста деревьев и кустарников, используемых в сельском хозяйстве, а также иных сельскохозяйственных культур для получения рассады и семян; размещение сооружений, необходимых для указанных видов сельскохозяйственного производства	1.17
Обеспечение сельскохозяйственного производства	Размещение машинно-транспортных и ремонтных станций, ангаров и гаражей для сельскохозяйственной техники, амбаров, водонапорных башен, трансформаторных станций и иного технического оборудования, используемого для ведения сельского хозяйства	1.18
Коммунальное обслуживание	Размещение зданий и сооружений в целях обеспечения физических и юридических лиц коммунальными услугами. Содержание данного вида разрешенного использования включает в себя содержание видов разрешенного использования с кодами 3.1.1 - 3.1.2	3.1
Обеспечение внутреннего правопорядка	Размещение объектов капитального строительства, необходимых для подготовки и поддержания в готовности органов внутренних дел, Росгвардии и спасательных служб, в которых существует военизированная служба; размещение объектов гражданской обороны, за исключением объектов гражданской обороны, являющихся частями производственных зданий	8.3
Историко-культурная деятельность	Сохранение и изучение объектов культурного наследия народов Российской Федерации (памятников истории и культуры), в том числе: объектов археологического наследия, достопримечательных мест, мест бытования	9.3

Виды разрешенного использования земельных участков и объектов капитального строительства, код согласно классификатору	Объекты капитального строительства, разрешенные для размещения на земельных участках	Код (числовое обозначение) вида разрешенного использования земельного участка, согласно классификатору видов разрешенного использования земельных участков
	исторических промыслов, производств и ремесел, исторических поселений, недействующих военных и гражданских захоронений, объектов культурного наследия, хозяйственная деятельность, являющаяся историческим промыслом или ремеслом, а также хозяйственная деятельность, обеспечивающая познавательный туризм	
Земельные участки (территории) общего пользования	Земельные участки общего пользования. Содержание данного вида разрешенного использования включает в себя содержание видов разрешенного использования с кодами 12.0.1 - 12.0.2	12.0

Условно разрешенные виды использования не установлены.

Вспомогательные виды разрешенного использования:

Виды разрешенного использования земельных участков и объектов капитального строительства, код согласно классификатору	Объекты капитального строительства, разрешенные для размещения на земельных участках	Код (числовое обозначение) вида разрешенного использования земельного участка, согласно классификатору видов разрешенного использования земельных участков
Предоставление коммунальных услуг	Размещение зданий и сооружений, обеспечивающих поставку воды, тепла, электричества, газа, отвод канализационных стоков, очистку и уборку объектов недвижимости (котельных, водозаборов, очистных сооружений, насосных станций, водопроводов, линий электропередач, трансформаторных подстанций, газопроводов, линий связи, телефонных станций, канализаций, стоянок, гаражей и мастерских для обслуживания уборочной и аварийной техники, сооружений, необходимых для сбора и плавки снега)	3.1.1

Предельные (минимальные и (или) максимальные) размеры земельных участков и предельные параметры разрешенного строительства, реконструкции объектов капитального строительства приведены в таблице, представленной ниже.

№ п/п	Предельные (минимальные и (или) максимальные) размеры земельных участков и предельные параметры разрешенного строительства, реконструкции объектов капитального строительства, ед. измерения	Минимальное значение	Максимальное значение
1	предельные (минимальные и (или) максимальные) размеры земельных участков, в том числе их площадь:		
1.1	для вида использования 1.1. – 1.5, 1.13-1.14, 1.18		
	площадь земельных участков, кв. м	не подлежит установлению	300000
1.2	для вида использования 1.8-1.12, 1.15-1.16		
	площадь земельных участков, кв. м	10000	50000
1.3	для земельных участков, поставленных на кадастровый учет до принятия решения об утверждения настоящих Правил	предельные (минимальные и (или) максимальные) размеры земельных участков не подлежит установлению	
1.4	для иных видов разрешенного использования		
	площадь земельных участков, кв. м в соответствии с представленным обоснованием площади под дальнейшее использование	не подлежит установлению	50000
2	отступы от границ земельных участков в целях определения мест допустимого размещения зданий, строений, сооружений, за пределами которых запрещено строительство зданий, строений, сооружений, м	6	не подлежит установлению
3	количество этажей (все этажи здания, включая подземный, подвальный, цокольный, надземный, технический, мансардный и т.д.), эт.	не подлежит установлению	3
4	процент застройки в границах земельного участка, определяемый как отношение суммарной площади земельного участка, которая может быть застроена, ко всей площади земельного участка	не подлежит установлению	60 %
5	иные предельные параметры разрешенного строительства, реконструкции объектов капитального строительства:		
5.1	объекты капитального строительства, отнесенные к основным видам разрешенного использования и условно разрешенным видам использования, могут быть огорожены. Ограждение должно быть выполнено из доброкачественных материалов, предназначенных для этих целей. Высота ограждения должна быть не более 1 метра 80 сантиметров до наиболее высокой части ограждения		
5.2	максимальная площадь отдельно стоящего, встроенного или встроенно-пристроенного объекта капитального строительства, отнесенного к вспомогательным видам разрешенного использования, не должна превышать 30 % от общей площади объекта капитального строительства, отнесенного к основному виду разрешенного использования		
5.3	класс опасности объектов, размещаемых в зоне с размером санитарно-защитных зон при размещении объектов:		
	I класса опасности – 1000 м		
	II класса опасности – 500 м		
	III класса опасности – 300 м		

	IV класса опасности – 100 м
	V класса опасности – 50 м

*Для вспомогательных видов разрешенного использования:

1) предельные (минимальные и (или) максимальные) размеры земельных участков, в том числе их площадь не подлежит установлению и соответствует основному или условно разрешенному виду использования, совместно с которым осуществляется применение вспомогательного вида разрешенного использования;

2) отступы от границ земельных участков в целях определения мест допустимого размещения зданий, строений, сооружений, за пределами которых запрещено строительство зданий, строений, сооружений соответствует основному или условно разрешенному виду использования, совместно с которым осуществляется применение вспомогательного вида разрешенного использования;

3) процент застройки в границах земельного участка, определяемый как отношение суммарной площади земельного участка, которая может быть застроена, ко всей площади земельного участка соответствует основному или условно разрешенному виду использования, совместно с которым осуществляется применение вспомогательного вида разрешенного использования.

Ограничения использования земельных участков и объектов капитального строительства, устанавливаемые в соответствии с законодательством Российской Федерации:

Оборот земельных участков осуществляется в соответствии с гражданским законодательством и Земельным кодексом. Содержание ограничений оборота земельных участков устанавливается Земельным кодексом Российской Федерации, федеральными законами.

Ограничения использования земельных участков и объектов капитального строительства в границах зон с особыми условиями использования территории, установленные федеральными законами или иными нормативными правовыми актами, указаны в статье 16 настоящих Правил.

7.3. Градостроительный регламент производственной зоны сельскохозяйственных предприятий III -V класса опасности

Кодовое обозначение зоны**– СХ.3-1**

Данная зона выделена для обеспечения правовых условий формирования территорий, предназначенных для организации сельскохозяйственного производства с размещением сельскохозяйственных предприятий III - Vклассов опасности.

Основные виды разрешенного использования:

Виды разрешенного использования земельных участков и объектов капитального строительства, код согласно классификатору	**Объекты капитального строительства, разрешенные для размещения на земельных участках**	**Код (числовое обозначение) вида разрешенного использования земельного участка, согласно классификатору видов разрешенного использования земельных участков**

Виды разрешенного использования земельных участков и объектов капитального строительства, код согласно классификатору	**Объекты капитального строительства, разрешенные для размещения на земельных участках**	**Код (числовое обозначение) вида разрешенного использования земельного участка, согласно классификатору видов разрешенного использования земельных участков**
Растениеводство	Осуществление хозяйственной деятельности, связанной с выращиванием сельскохозяйственных культур. Содержание данного вида разрешенного использования включает в себя содержание видов разрешенного использования с кодами 1.2 - 1.6	1.1
Выращивание зерновых и иных сельскохозяйственных культур	Осуществление хозяйственной деятельности на сельскохозяйственных угодьях, связанной с производством зерновых, бобовых, кормовых, технических, масличных, эфиромасличных и иных сельскохозяйственных культур	1.2
Овощеводство	Осуществление хозяйственной деятельности на сельскохозяйственных угодьях, связанной с производством картофеля, листовых, плодовых, луковичных и бахчевых сельскохозяйственных культур, в том числе с использованием теплиц	1.3
Выращивание тонизирующих, лекарственных, цветочных культур	Осуществление хозяйственной деятельности, в том числе на сельскохозяйственных угодьях, связанной с производством чая, лекарственных и цветочных культур	1.4
Садоводство	Осуществление хозяйственной деятельности, в том числе на сельскохозяйственных угодьях, связанной с выращиванием многолетних плодовых и ягодных культур, винограда и иных многолетних культур	1.5
Выращивание льна и конопли	Осуществление хозяйственной деятельности, в том числе на сельскохозяйственных угодьях, связанной с выращиванием льна, конопли	1.6
Скотоводство	Осуществление хозяйственной деятельности, в том числе на сельскохозяйственных угодьях, связанной с разведением сельскохозяйственных животных	1.8

Виды разрешенного использования земельных участков и объектов капитального строительства, код согласно классификатору	Объекты капитального строительства, разрешенные для размещения на земельных участках	Код (числовое обозначение) вида разрешенного использования земельного участка, согласно классификатору видов разрешенного использования земельных участков
	(крупного рогатого скота, овец, коз, лошадей, верблюдов, оленей); сенокошение, выпас сельскохозяйственных животных, производство кормов, размещение зданий, сооружений, используемых для содержания и разведения сельскохозяйственных животных; разведение племенных животных, производство и использование племенной продукции (материала)	
Звероводство	Осуществление хозяйственной деятельности, связанной с разведением в неволе ценных пушных зверей; размещение зданий, сооружений, используемых для содержания и разведения животных, производства, хранения и первичной переработки продукции; разведение племенных животных, производство и использование племенной продукции (материала)	1.9
Птицеводство	Осуществление хозяйственной деятельности, связанной с разведением домашних пород птиц, в том числе водоплавающих; размещение зданий, сооружений, используемых для содержания и разведения животных, производства, хранения и первичной переработки продукции птицеводства; разведение племенных животных, производство и использование племенной продукции (материала)	1.10
Свиноводство	Осуществление хозяйственной деятельности, связанной с разведением свиней; размещение зданий, сооружений, используемых для	1.11

Виды разрешенного использования земельных участков и объектов капитального строительства, код согласно классификатору	Объекты капитального строительства, разрешенные для размещения на земельных участках	Код (числовое обозначение) вида разрешенного использования земельного участка, согласно классификатору видов разрешенного использования земельных участков
	содержания и разведения животных, производства, хранения и первичной переработки продукции; разведение племенных животных, производство и использование племенной продукции (материала)	
Пчеловодство	Осуществление хозяйственной деятельности, в том числе на сельскохозяйственных угодьях, по разведению, содержанию и использованию пчел и иных полезных насекомых; размещение ульев, иных объектов и оборудования, необходимого для пчеловодства и разведениях иных полезных насекомых; размещение сооружений, используемых для хранения и первичной переработки продукции пчеловодства	1.12
Рыбоводство	Осуществление хозяйственной деятельности, связанной с разведением и (или) содержанием, выращиванием объектов рыбоводства (аквакультуры); размещение зданий, сооружений, оборудования, необходимых для осуществления рыбоводства (аквакультуры)	1.13
Научное обеспечение сельского хозяйства	Осуществление научной и селекционной работы, ведения сельского хозяйства для получения ценных с научной точки зрения образцов растительного и животного мира; размещение коллекций генетических ресурсов растений	1.14
Хранение и переработка сельскохозяйственной	Размещение зданий, сооружений, используемых для производства, хранения, первичной и глубокой переработки сельскохозяйственной продукции	1.15

Виды разрешенного использования земельных участков и объектов капитального строительства, код согласно классификатору	Объекты капитального строительства, разрешенные для размещения на земельных участках	Код (числовое обозначение) вида разрешенного использования земельного участка, согласно классификатору видов разрешенного использования земельных участков
продукции		
Ведение личного подсобного хозяйства на полевых участках	Производство сельскохозяйственной продукции без права возведения объектов капитального строительства	1.16
Питомники	Выращивание и реализация подроста деревьев и кустарников, используемых в сельском хозяйстве, а также иных сельскохозяйственных культур для получения рассады и семян; размещение сооружений, необходимых для указанных видов сельскохозяйственного производства	1.17
Обеспечение сельскохозяйственного производства	Размещение машинно-транспортных и ремонтных станций, ангаров и гаражей для сельскохозяйственной техники, амбаров, водонапорных башен, трансформаторных станций и иного технического оборудования, используемого для ведения сельского хозяйства	1.18
Коммунальное обслуживание	Размещение зданий и сооружений в целях обеспечения физических и юридических лиц коммунальными услугами. Содержание данного вида разрешенного использования включает в себя содержание видов разрешенного использования с кодами 3.1.1 - 3.1.2	3.1
Обеспечение внутреннего правопорядка	Размещение объектов капитального строительства, необходимых для подготовки и поддержания в готовности органов внутренних дел, Росгвардии и спасательных служб, в которых существует военизированная служба; размещение объектов гражданской обороны, за исключением объектов гражданской обороны, являющихся частями производственных зданий	8.3

Виды разрешенного использования земельных участков и объектов капитального строительства, код согласно классификатору	Объекты капитального строительства, разрешенные для размещения на земельных участках	Код (числовое обозначение) вида разрешенного использования земельного участка, согласно классификатору видов разрешенного использования земельных участков
Историко-культурная деятельность	Сохранение и изучение объектов культурного наследия народов Российской Федерации (памятников истории и культуры), в том числе: объектов археологического наследия, достопримечательных мест, мест бытования исторических промыслов, производств и ремесел, исторических поселений, недействующих военных и гражданских захоронений, объектов культурного наследия, хозяйственная деятельность, являющаяся историческим промыслом или ремеслом, а также хозяйственная деятельность, обеспечивающая познавательный туризм	9.3
Земельные участки (территории) общего пользования	Земельные участки общего пользования. Содержание данного вида разрешенного использования включает в себя содержание видов разрешенного использования с кодами 12.0.1 - 12.0.2	12.0

Условно разрешенные виды использования не установлены.

Вспомогательные виды разрешенного использования:

Виды разрешенного использования земельных участков и объектов капитального строительства, код согласно классификатору	Объекты капитального строительства, разрешенные для размещения на земельных участках	Код (числовое обозначение) вида разрешенного использования земельного участка, согласно классификатору видов разрешенного использования земельных участков
Предоставление коммунальных услуг	Размещение зданий и сооружений, обеспечивающих поставку воды, тепла, электричества, газа, отвод канализационных стоков, очистку и уборку объектов недвижимости (котельных, водозаборов,	3.1.1

Виды разрешенного использования земельных участков и объектов капитального строительства, код согласно классификатору	Объекты капитального строительства, разрешенные для размещения на земельных участках	Код (числовое обозначение) вида разрешенного использования земельного участка, согласно классификатору видов разрешенного использования земельных участков
	очистных сооружений, насосных станций, водопроводов, линий электропередач, трансформаторных подстанций, газопроводов, линий связи, телефонных станций, канализаций, стоянок, гаражей и мастерских для обслуживания уборочной и аварийной техники, сооружений, необходимых для сбора и плавки снега)	

Предельные (минимальные и (или) максимальные) размеры земельных участков и предельные параметры разрешенного строительства, реконструкции объектов капитального строительства приведены в таблице, представленной ниже.

№ п/п	Предельные (минимальные и (или) максимальные) размеры земельных участков и предельные параметры разрешенного строительства, реконструкции объектов капитального строительства, ед. измерения	Минимальное значение	Максимальное значение
1	предельные (минимальные и (или) максимальные) размеры земельных участков, в том числе их площадь:		
1.1	для вида использования 1.1– 1.5, 1.13-1.14, 1.18		
	площадь земельных участков, кв. м	не подлежит установлению	300000
1.2	для вида использования 1.8-1.12, 1.15-1.16		
	площадь земельных участков, кв. м	10000	50000
1.3	для земельных участков, поставленных на кадастровый учет до принятия решения об утверждения настоящих Правил	предельные (минимальные и (или) максимальные) размеры земельных участков не подлежит установлению	
1.4	для иных видов разрешенного использования		
	площадь земельных участков, кв. м в соответствии с представленным обоснованием площади под дальнейшее использование	не подлежит установлению	50000
2	отступы от границ земельных участков в целях определения мест допустимого размещения зданий, строений, сооружений, за пределами которых запрещено строительство зданий, строений, сооружений, м	6	не подлежит установлению
3	количество этажей (все этажи здания, включая подземный, подвальный, цокольный, надземный,	не подлежит установлению	3

	технический, мансардный и т.д.), эт.		
4	процент застройки в границах земельного участка, определяемый как отношение суммарной площади земельного участка, которая может быть застроена, ко всей площади земельного участка	не подлежит установлению	60 %
5	иные предельные параметры разрешенного строительства, реконструкции объектов капитального строительства:		
5.1	объекты капитального строительства, отнесенные к основным видам разрешенного использования и условно разрешенным видам использования, могут быть огорожены. Ограждение должно быть выполнено из доброкачественных материалов, предназначенных для этих целей. Высота ограждения должна быть не более 1 метра 80 сантиметров до наиболее высокой части ограждения		
5.2	максимальная площадь отдельно стоящего, встроенного или встроенно-пристроенного объекта капитального строительства, отнесенного к вспомогательным видам разрешенного использования, не должна превышать 30 % от общей площади объекта капитального строительства, отнесенного к основному виду разрешенного использования		
5.3	класс опасности объектов, размещаемых в зоне с размером санитарно-защитных зон при размещении объектов:		
	III класса опасности – 300 м		
	IV класса опасности – 100 м		
	V класса опасности – 50 м		

*Для вспомогательных видов разрешенного использования:

1) предельные (минимальные и (или) максимальные) размеры земельных участков, в том числе их площадь не подлежит установлению и соответствует основному или условно разрешенному виду использования, совместно с которым осуществляется применение вспомогательного вида разрешенного использования;

2) отступы от границ земельных участков в целях определения мест допустимого размещения зданий, строений, сооружений, за пределами которых запрещено строительство зданий, строений, сооружений соответствует основному или условно разрешенному виду использования, совместно с которым осуществляется применение вспомогательного вида разрешенного использования;

3) процент застройки в границах земельного участка, определяемый как отношение суммарной площади земельного участка, которая может быть застроена, ко всей площади земельного участка соответствует основному или условно разрешенному виду использования, совместно с которым осуществляется применение вспомогательного вида разрешенного использования.

Ограничения использования земельных участков и объектов капитального строительства, устанавливаемые в соответствии с законодательством Российской Федерации:

Оборот земельных участков осуществляется в соответствии с гражданским законодательством и Земельным кодексом. Содержание ограничений оборота земельных участков устанавливается Земельным кодексом Российской Федерации, федеральными законами.

Ограничения использования земельных участков и объектов капитального строительства в границах зон с особыми условиями использования территории, установленные федеральными законами или иными нормативными правовыми актами, указаны в статье 16 настоящих Правил.

7.4. Градостроительный регламент зоны крестьянских фермерских хозяйств
Кодовое обозначение зоны**– СХ.4-1**

Данная зона выделена для обеспечения правовых условий формирования территорий, предназначенных для организации сельскохозяйственного производства крестьянским (фермерскими) хозяйствами.

Основные виды разрешенного использования:

Виды разрешенного использования земельных участков и объектов капитального строительства, код согласно классификатору	**Объекты капитального строительства, разрешенные для размещения на земельных участках**	**Код (числовое обозначение) вида разрешенного использования земельного участка, согласно классификатору видов разрешенного использования земельных участков**
Овощеводство	Осуществление хозяйственной деятельности на сельскохозяйственных угодьях, связанной с производством картофеля, листовых, плодовых, луковичных и бахчевых сельскохозяйственных культур, в том числе с использованием теплиц	1.3
Садоводство	Осуществление хозяйственной деятельности, в том числе на сельскохозяйственных угодьях, связанной с выращиванием многолетних плодовых и ягодных культур, винограда и иных многолетних культур	1.5
Скотоводство	Осуществление хозяйственной деятельности, в том числе на сельскохозяйственных угодьях, связанной с разведением сельскохозяйственных животных (крупного рогатого скота, овец, коз, лошадей, верблюдов, оленей); сенокошение, выпас сельскохозяйственных животных, производство кормов, размещение зданий, сооружений, используемых для содержания и разведения сельскохозяйственных животных; разведение племенных животных, производство и использование племенной продукции (материала)	1.8
Звероводство	Осуществление хозяйственной деятельности, связанной с разведением в неволе ценных пушных зверей; размещение зданий, сооружений, используемых	1.9

Виды разрешенного использования земельных участков и объектов капитального строительства, код согласно классификатору	Объекты капитального строительства, разрешенные для размещения на земельных участках	Код (числовое обозначение) вида разрешенного использования земельного участка, согласно классификатору видов разрешенного использования земельных участков
	для содержания и разведения животных, производства, хранения и первичной переработки продукции; разведение племенных животных, производство и использование племенной продукции (материала)	
Птицеводство	Осуществление хозяйственной деятельности, связанной с разведением домашних пород птиц, в том числе водоплавающих; размещение зданий, сооружений, используемых для содержания и разведения животных, производства, хранения и первичной переработки продукции птицеводства; разведение племенных животных, производство и использование племенной продукции (материала)	1.10
Свиноводство	Осуществление хозяйственной деятельности, связанной с разведением свиней; размещение зданий, сооружений, используемых для содержания и разведения животных, производства, хранения и первичной переработки продукции; разведение племенных животных, производство и использование племенной продукции (материала)	1.11
Пчеловодство	Осуществление хозяйственной деятельности, в том числе на сельскохозяйственных угодьях, по разведению, содержанию и использованию пчел и иных полезных насекомых; размещение ульев, иных объектов и оборудования, необходимого для пчеловодства и разведениях иных полезных насекомых; размещение сооружений, используемых для	1.12

Виды разрешенного использования земельных участков и объектов капитального строительства, код согласно классификатору	Объекты капитального строительства, разрешенные для размещения на земельных участках	Код (числовое обозначение) вида разрешенного использования земельного участка, согласно классификатору видов разрешенного использования земельных участков
	хранения и первичной переработки продукции пчеловодства	
Рыбоводство	Осуществление хозяйственной деятельности, связанной с разведением и (или) содержанием, выращиванием объектов рыбоводства (аквакультуры); размещение зданий, сооружений, оборудования, необходимых для осуществления рыбоводства (аквакультуры)	1.13
Хранение и переработка сельскохозяйственной продукции	Размещение зданий, сооружений, используемых для производства, хранения, первичной и глубокой переработки сельскохозяйственной продукции	1.15
Обеспечение сельскохозяйственного производства	Размещение машинно-транспортных и ремонтных станций, ангаров и гаражей для сельскохозяйственной техники, амбаров, водонапорных башен, трансформаторных станций и иного технического оборудования, используемого для ведения сельского хозяйства	1.18
Коммунальное обслуживание	Размещение зданий и сооружений в целях обеспечения физических и юридических лиц коммунальными услугами. Содержание данного вида разрешенного использования включает в себя содержание видов разрешенного использования с кодами 3.1.1 - 3.1.2	3.1
Размещение автомобильных дорог	Размещение автомобильных дорог за пределами населенных пунктов и технически связанных с ними сооружений, придорожных стоянок (парковок) транспортных средств в границах городских улиц и дорог, за исключением предусмотренных видами разрешенного использования с кодами 2.7.1, 4.9, 7.2.3, а также некапитальных сооружений, предназначенных для	7.2.1

Виды разрешенного использования земельных участков и объектов капитального строительства, код согласно классификатору	Объекты капитального строительства, разрешенные для размещения на земельных участках	Код (числовое обозначение) вида разрешенного использования земельного участка, согласно классификатору видов разрешенного использования земельных участков
	охраны транспортных средств; размещение объектов, предназначенных для размещения постов органов внутренних дел, ответственных за безопасность дорожного движения	
Историко-культурная деятельность	Сохранение и изучение объектов культурного наследия народов Российской Федерации (памятников истории и культуры), в том числе: объектов археологического наследия, достопримечательных мест, мест бытования исторических промыслов, производств и ремесел, исторических поселений, недействующих военных и гражданских захоронений, объектов культурного наследия, хозяйственная деятельность, являющаяся историческим промыслом или ремеслом, а также хозяйственная деятельность, обеспечивающая познавательный туризм	9.3
Земельные участки общего назначения	Земельные участки, являющиеся имуществом общего пользования и предназначенные для общего использования правообладателями земельных участков, расположенных в границах территории ведения гражданами садоводства или огородничества для собственных нужд, и (или) для размещения объектов капитального строительства, относящихся к имуществу общего пользования	13.0

Условно разрешенные виды использования:

Виды разрешенного использования земельных участков и объектов капитального строительства, код согласно классификатору	Объекты капитального строительства, разрешенные для размещения на земельных участках	Код (числовое обозначение) вида разрешенного использования земельного участка, согласно классификатору видов разрешенного использования земельных участков
Выращивание зерновых и иных сельскохозяйственных культур	Осуществление хозяйственной деятельности на сельскохозяйственных угодьях, связанной с производством зерновых, бобовых, кормовых, технических, масличных, эфиромасличных и иных сельскохозяйственных культур	1.2
Выращивание тонизирующих, лекарственных, цветочных культур	Осуществление хозяйственной деятельности, в том числе на сельскохозяйственных угодьях, связанной с производством чая, лекарственных и цветочных культур	1.4
Выращивание льна и конопли	Осуществление хозяйственной деятельности, в том числе на сельскохозяйственных угодьях, связанной с выращиванием льна, конопли	1.6
Ведение личного подсобного хозяйства на полевых участках	Производство сельскохозяйственной продукции без права возведения объектов капитального строительства	1.16
Питомники	Выращивание и реализация подроста деревьев и кустарников, используемых в сельском хозяйстве, а также иных сельскохозяйственных культур для получения рассады и семян; размещение сооружений, необходимых для указанных видов сельскохозяйственного производства	1.17

Вспомогательные виды разрешенного использования:

Виды разрешенного использования земельных участков и объектов капитального строительства, код согласно классификатору	Объекты капитального строительства, разрешенные для размещения на земельных участках	Код (числовое обозначение) вида разрешенного использования земельного участка, согласно классификатору видов разрешенного использования земельных участков

Виды разрешенного использования земельных участков и объектов капитального строительства, код согласно классификатору	**Объекты капитального строительства, разрешенные для размещения на земельных участках**	**Код (числовое обозначение) вида разрешенного использования земельного участка, согласно классификатору видов разрешенного использования земельных участков**
Предоставление коммунальных услуг	Размещение зданий и сооружений, обеспечивающих поставку воды, тепла, электричества, газа, отвод канализационных стоков, очистку и уборку объектов недвижимости (котельных, водозаборов, очистных сооружений, насосных станций, водопроводов, линий электропередач, трансформаторных подстанций, газопроводов, линий связи, телефонных станций, канализаций, стоянок, гаражей и мастерских для обслуживания уборочной и аварийной техники, сооружений, необходимых для сбора и плавки снега)	3.1.1

Предельные (минимальные и (или) максимальные) размеры земельных участков и предельные параметры разрешенного строительства, реконструкции объектов капитального строительства приведены в таблице, представленной ниже.

№ п/п	Предельные (минимальные и (или) максимальные) размеры земельных участков и предельные параметры разрешенного строительства, реконструкции объектов капитального строительства, ед. измерения	Минимальное значение	Максимальное значение
1	предельные (минимальные и (или) максимальные) размеры земельных участков, в том числе их площадь:		
1.1	для основных видов разрешенного использования		
	площадь земельных участков, кв. м	10000	350000
1.2	для вида использования 1.8-1.13, 1.15-1.18		
	площадь земельных участков, кв. м	10000	50000
	для иных видов разрешенного использования		
	площадь земельных участков, кв. м	не подлежит установлению	50000
1.3	для земельных участков поставленных на кадастровый учет до принятия решения об утверждения настоящих Правил	предельные (минимальные и (или) максимальные) размеры земельных участков не подлежит установлению	
2	отступы от границ земельных участков в целях определения мест допустимого размещения зданий, строений, сооружений, за пределами которых запрещено строительство зданий, строений, сооружений, м	6	не подлежит установлению
3	количество этажей (все этажи здания, включая подземный, подвальный, цокольный, надземный, технический, мансардный и т.д.), эт.	не подлежит установлению	3
4	процент застройки в границах земельного участка,	не подлежит	60 %

	определяемый как отношение суммарной площади земельного участка, которая может быть застроена, ко всей площади земельного участка	установлению	
5	иные предельные параметры разрешенного строительства, реконструкции объектов капитального строительства:		
5.1	объекты капитального строительства, отнесенные к основным видам разрешенного использования и условно разрешенным видам использования, могут быть огорожены. Ограждение должно быть выполнено из доброкачественных материалов, предназначенных для этих целей. Высота ограждения должна быть не более 1 метра 80 сантиметров до наиболее высокой части ограждения		
5.2	максимальная площадь отдельно стоящего, встроенного или встроенно-пристроенного объекта капитального строительства, отнесенного к вспомогательным видам разрешенного использования, не должна превышать 30 % от общей площади объекта капитального строительства, отнесенного к основному виду разрешенного использования		

*Для вспомогательных видов разрешенного использования:

1) предельные (минимальные и (или) максимальные) размеры земельных участков, в том числе их площадь не подлежит установлению и соответствует основному или условно разрешенному виду использования, совместно с которым осуществляется применение вспомогательного вида разрешенного использования;

2) отступы от границ земельных участков в целях определения мест допустимого размещения зданий, строений, сооружений, за пределами которых запрещено строительство зданий, строений, сооружений соответствует основному или условно разрешенному виду использования, совместно с которым осуществляется применение вспомогательного вида разрешенного использования;

3) процент застройки в границах земельного участка, определяемый как отношение суммарной площади земельного участка, которая может быть застроена, ко всей площади земельного участка соответствует основному или условно разрешенному виду использования, совместно с которым осуществляется применение вспомогательного вида разрешенного использования.

Ограничения использования земельных участков и объектов капитального строительства, устанавливаемые в соответствии с законодательством Российской Федерации:

Оборот земельных участков осуществляется в соответствии с гражданским законодательством и Земельным кодексом. Содержание ограничений оборота земельных участков устанавливается Земельным кодексом Российской Федерации, федеральными законами.

Ограничения использования земельных участков и объектов капитального строительства в границах зон с особыми условиями использования территории, установленные федеральными законами или иными нормативными правовыми актами, указаны в статье 16 настоящих Правил.

7.5. Градостроительный регламент зоны сельскохозяйственного использования

Кодовое обозначение зоны**– СХ.5-1**

Данная зона выделена для сельскохозяйственного использования.

Основные виды разрешенного использования:

Виды разрешенного использования земельных участков и объектов капитального строительства, код согласно классификатору	**Объекты капитального строительства, разрешенные для размещения на земельных участках**	**Код (числовое обозначение) вида разрешенного использования земельного участка, согласно классификатору видов разрешенного использования земельных участков**
Сельскохозяйственное использование	Ведение сельского хозяйства. Содержание данного вида разрешенного использования включает в себя содержание видов разрешенного использования с кодами 1.1 - 1.20, в том числе размещение зданий и сооружений, используемых для хранения и переработки сельскохозяйственной продукции	1.0
Растениеводство	Осуществление хозяйственной деятельности, связанной с выращиванием сельскохозяйственных культур. Содержание данного вида разрешенного использования включает в себя содержание видов разрешенного использования с кодами 1.2 - 1.6	1.1
Выращивание зерновых и иных сельскохозяйственных культур	Осуществление хозяйственной деятельности на сельскохозяйственных угодьях, связанной с производством зерновых, бобовых, кормовых, технических, масличных, эфиромасличных и иных сельскохозяйственных культур	1.2
Овощеводство	Осуществление хозяйственной деятельности на сельскохозяйственных угодьях, связанной с производством картофеля, листовых, плодовых, луковичных и бахчевых сельскохозяйственных культур, в том числе с использованием теплиц	1.3
Выращивание тонизирующих, лекарственных, цветочных культур	Осуществление хозяйственной деятельности, в том числе на сельскохозяйственных угодьях, связанной с производством чая, лекарственных и цветочных культур	1.4
Садоводство	Осуществление хозяйственной деятельности, в том числе на сельскохозяйственных угодьях, связанной с выращиванием многолетних плодовых и ягодных культур, винограда и иных многолетних культур	1.5
Выращивание льна и конопли	Осуществление хозяйственной деятельности, в том	1.6

Виды разрешенного использования земельных участков и объектов капитального строительства, код согласно классификатору	Объекты капитального строительства, разрешенные для размещения на земельных участках	Код (числовое обозначение) вида разрешенного использования земельного участка, согласно классификатору видов разрешенного использования земельных участков
	числе на сельскохозяйственных угодьях, связанной с выращиванием льна, конопли	
Животноводство	Осуществление хозяйственной деятельности, связанной с производством продукции животноводства, в том числе сенокошение, выпас сельскохозяйственных животных, разведение племенных животных, производство и использование племенной продукции (материала), размещение зданий, сооружений, используемых для содержания и разведения сельскохозяйственных животных, производства, хранения и первичной переработки сельскохозяйственной продукции. Содержание данного вида разрешенного использования включает в себя содержание видов разрешенного использования с кодами 1.8 - 1.11, 1.15, 1.19, 1.20	1.7
Скотоводство	Осуществление хозяйственной деятельности, в том числе на сельскохозяйственных угодьях, связанной с разведением сельскохозяйственных животных (крупного рогатого скота, овец, коз, лошадей, верблюдов, оленей); сенокошение, выпас сельскохозяйственных животных, производство кормов, размещение зданий, сооружений, используемых для содержания и разведения сельскохозяйственных животных; разведение племенных животных, производство и использование племенной продукции (материала)	1.8
Звероводство	Осуществление хозяйственной деятельности, связанной с разведением в неволе ценных пушных зверей; размещение зданий, сооружений, используемых для содержания и разведения животных, производства,	1.9

Виды разрешенного использования земельных участков и объектов капитального строительства, код согласно классификатору	Объекты капитального строительства, разрешенные для размещения на земельных участках	Код (числовое обозначение) вида разрешенного использования земельного участка, согласно классификатору видов разрешенного использования земельных участков
	хранения и первичной переработки продукции; разведение племенных животных, производство и использование племенной продукции (материала)	
Птицеводство	Осуществление хозяйственной деятельности, связанной с разведением домашних пород птиц, в том числе водоплавающих; размещение зданий, сооружений, используемых для содержания и разведения животных, производства, хранения и первичной переработки продукции птицеводства; разведение племенных животных, производство и использование племенной продукции (материала)	1.10
Свиноводство	Осуществление хозяйственной деятельности, связанной с разведением свиней; размещение зданий, сооружений, используемых для содержания и разведения животных, производства, хранения и первичной переработки продукции; разведение племенных животных, производство и использование племенной продукции (материала)	1.11
Пчеловодство	Осуществление хозяйственной деятельности, в том числе на сельскохозяйственных угодьях, по разведению, содержанию и использованию пчел и иных полезных насекомых; размещение ульев, иных объектов и оборудования, необходимого для пчеловодства и разведениях иных полезных насекомых; размещение сооружений, используемых для хранения и первичной переработки продукции пчеловодства	1.12

Виды разрешенного использования земельных участков и объектов капитального строительства, код согласно классификатору	Объекты капитального строительства, разрешенные для размещения на земельных участках	Код (числовое обозначение) вида разрешенного использования земельного участка, согласно классификатору видов разрешенного использования земельных участков
Рыбоводство	Осуществление хозяйственной деятельности, связанной с разведением и (или) содержанием, выращиванием объектов рыбоводства (аквакультуры); размещение зданий, сооружений, оборудования, необходимых для осуществления рыбоводства (аквакультуры)	1.13
Научное обеспечение сельского хозяйства	Осуществление научной и селекционной работы, ведения сельского хозяйства для получения ценных с научной точки зрения образцов растительного и животного мира; размещение коллекций генетических ресурсов растений	1.14
Хранение и переработка сельскохозяйственной продукции	Размещение зданий, сооружений, используемых для производства, хранения, первичной и глубокой переработки сельскохозяйственной продукции	1.15
Ведение личного подсобного хозяйства на полевых участках	Производство сельскохозяйственной продукции без права возведения объектов капитального строительства	1.16
Питомники	Выращивание и реализация подроста деревьев и кустарников, используемых в сельском хозяйстве, а также иных сельскохозяйственных культур для получения рассады и семян; размещение сооружений, необходимых для указанных видов сельскохозяйственного производства	1.17
Обеспечение сельскохозяйственного производства	Размещение машинно-транспортных и ремонтных станций, ангаров и гаражей для сельскохозяйственной техники, амбаров, водонапорных башен, трансформаторных станций и иного технического оборудования, используемого	1.18

Виды разрешенного использования земельных участков и объектов капитального строительства, код согласно классификатору	Объекты капитального строительства, разрешенные для размещения на земельных участках	Код (числовое обозначение) вида разрешенного использования земельного участка, согласно классификатору видов разрешенного использования земельных участков
	для ведения сельского хозяйства	
Сенокошение	Кошение трав, сбор и заготовка сена	1.19
Выпас сельскохозяйственных животных	Выпас сельскохозяйственных животных	1.20
Коммунальное обслуживание	Размещение зданий и сооружений в целях обеспечения физических и юридических лиц коммунальными услугами. Содержание данного вида разрешенного использования включает в себя содержание видов разрешенного использования с кодами 3.1.1 - 3.1.2	3.1
Обеспечение внутреннего правопорядка	Размещение объектов капитального строительства, необходимых для подготовки и поддержания в готовности органов внутренних дел, Росгвардии и спасательных служб, в которых существует военизированная служба; размещение объектов гражданской обороны, за исключением объектов гражданской обороны, являющихся частями производственных зданий	8.3
Историко-культурная деятельность	Сохранение и изучение объектов культурного наследия народов Российской Федерации (памятников истории и культуры), в том числе: объектов археологического наследия, достопримечательных мест, мест бытования исторических промыслов, производств и ремесел, исторических поселений, недействующих военных и гражданских захоронений, объектов культурного наследия, хозяйственная деятельность, являющаяся историческим промыслом или ремеслом, а также хозяйственная деятельность, обеспечивающая познавательный туризм	9.3

Виды разрешенного использования земельных участков и объектов капитального строительства, код согласно классификатору	Объекты капитального строительства, разрешенные для размещения на земельных участках	Код (числовое обозначение) вида разрешенного использования земельного участка, согласно классификатору видов разрешенного использования земельных участков
Земельные участки (территории) общего пользования	Земельные участки общего пользования. Содержание данного вида разрешенного использования включает в себя содержание видов разрешенного использования с кодами 12.0.1 - 12.0.2	12.0

Условно разрешенные виды использования не установлены.

Вспомогательные виды разрешенного использования:

Виды разрешенного использования земельных участков и объектов капитального строительства, код согласно классификатору	Объекты капитального строительства, разрешенные для размещения на земельных участках	Код (числовое обозначение) вида разрешенного использования земельного участка, согласно классификатору видов разрешенного использования земельных участков
Предоставление коммунальных услуг	Размещение зданий и сооружений, обеспечивающих поставку воды, тепла, электричества, газа, отвод канализационных стоков, очистку и уборку объектов недвижимости (котельных, водозаборов, очистных сооружений, насосных станций, водопроводов, линий электропередач, трансформаторных подстанций, газопроводов, линий связи, телефонных станций, канализаций, стоянок, гаражей и мастерских для обслуживания уборочной и аварийной техники, сооружений, необходимых для сбора и плавки снега)	3.1.1

Предельные (минимальные и (или) максимальные) размеры земельных участков и предельные параметры разрешенного строительства, реконструкции объектов капитального строительства приведены в таблице, представленной ниже.

№ п/п	Предельные (минимальные и (или) максимальные) размеры земельных участков и предельные параметры разрешенного строительства, реконструкции объектов капитального	Минимальное значение	Максимальное значение

	строительства, ед. измерения		
1	предельные (минимальные и (или) максимальные) размеры земельных участков, в том числе их площадь:		
1.1	для вида использования «Животноводство», кроме «Научное обеспечение сельского хозяйства», «Хранение и переработка сельскохозяйственной продукции» «Обеспечение сельскохозяйственного производства», «Ведение личного подсобного хозяйства на полевых участках»		
	площадь земельных участков, кв. м	10000	50000
1.2	для вида использования «Научное обеспечение сельского хозяйства», «Хранение и переработка сельскохозяйственной продукции» «Обеспечение сельскохозяйственного производства»	400	20000
1.3	для вида использования «Ведение личного подсобного хозяйства на полевых участках»	1000	9900
	для вида использования «Коммунальное обслуживание», «Обеспечение внутреннего правопорядка»	100	5000
1.4	для иных видов разрешенного использования		
	площадь земельных участков, кв. м	не подлежит установлению	350000
1.5	для земельных участков поставленных на кадастровый учет до принятия решения об утверждения настоящих Правил	предельные (минимальные и (или) максимальные) размеры земельных участков не подлежит установлению	
2	отступы от границ земельных участков в целях определения мест допустимого размещения зданий, строений, сооружений, за пределами которых запрещено строительство зданий, строений, сооружений, м	6	не подлежит установлению
3	количество этажей (все этажи здания, включая подземный, подвальный, цокольный, надземный, технический, мансардный и т.д.), эт.	не подлежит установлению	3
4	процент застройки в границах земельного участка, определяемый как отношение суммарной площади земельного участка, которая может быть застроена, ко всей площади земельного участка	не подлежит установлению	40 %
5	иные предельные параметры разрешенного строительства, реконструкции объектов капитального строительства:		
5.1	объекты капитального строительства, отнесенные к основным видам разрешенного использования и условно разрешенным видам использования, могут быть огорожены. Ограждение должно быть выполнено из доброкачественных материалов, предназначенных для этих целей. Высота ограждения должна быть не более 1 метра 80 сантиметров до наиболее высокой части ограждения		
5.2	максимальная площадь отдельно стоящего, встроенного или встроенно-пристроенного объекта капитального строительства, отнесенного к вспомогательным видам разрешенного использования, не должна превышать 30 % от общей площади объекта капитального строительства, отнесенного к основному виду разрешенного использования		

*Для вспомогательных видов разрешенного использования:

1) предельные (минимальные и (или) максимальные) размеры земельных участков, в том числе их площадь не подлежит установлению и соответствует основному или условно разрешенному виду использования, совместно с которым осуществляется применение вспомогательного вида разрешенного использования;

2) отступы от границ земельных участков в целях определения мест допустимого размещения зданий, строений, сооружений, за пределами которых запрещено строительство зданий, строений, сооружений соответствует основному или условно разрешенному виду использования, совместно с которым осуществляется применение вспомогательного вида разрешенного использования;

3) процент застройки в границах земельного участка, определяемый как отношение суммарной площади земельного участка, которая может быть застроена, ко всей площади земельного участка соответствует основному или условно разрешенному виду использования, совместно с которым осуществляется применение вспомогательного вида разрешенного использования.

Ограничения использования земельных участков и объектов капитального строительства, устанавливаемые в соответствии с законодательством Российской Федерации:

Оборот земельных участков осуществляется в соответствии с гражданским законодательством и Земельным кодексом. Содержание ограничений оборота земельных участков устанавливается Земельным кодексом Российской Федерации, федеральными законами.

Ограничения использования земельных участков и объектов капитального строительства в границах зон с особыми условиями использования территории, установленные федеральными законами или иными нормативными правовыми актами, указаны в статье 16 настоящих Правил.

8. ЗОНЫ СПЕЦИАЛЬНОГО НАЗНАЧЕНИЯ

8.1. Градостроительный регламент зоны кладбищ

Кодовое обозначение зоны**–К.1**

Основные виды разрешенного использования:

Виды разрешенного использования земельных участков и объектов капитального строительства, код согласно классификатору	**Объекты капитального строительства, разрешенные для размещения на земельных участках**	**Код (числовое обозначение) вида разрешенного использования земельного участка, согласно классификатору видов разрешенного использования земельных участков**
Осуществление религиозных обрядов	Размещение зданий и сооружений, предназначенных для совершения религиозных обрядов и церемоний (в том числе церкви, соборы, храмы, часовни, мечети, молельные дома, синагоги)	3.7.1

Виды разрешенного использования земельных участков и объектов капитального строительства, код согласно классификатору	**Объекты капитального строительства, разрешенные для размещения на земельных участках**	**Код (числовое обозначение) вида разрешенного использования земельного участка, согласно классификатору видов разрешенного использования земельных участков**
Обеспечение внутреннего правопорядка	Размещение объектов капитального строительства, необходимых для подготовки и поддержания в готовности органов внутренних дел, Росгвардии и спасательных служб, в которых существует военизированная служба; размещение объектов гражданской обороны, за исключением объектов гражданской обороны, являющихся частями производственных зданий	8.3
Историко-культурная деятельность	Сохранение и изучение объектов культурного наследия народов Российской Федерации (памятников истории и культуры), в том числе: объектов археологического наследия, достопримечательных мест, мест бытования исторических промыслов, производств и ремесел, исторических поселений, недействующих военных и гражданских захоронений, объектов культурного наследия, хозяйственная деятельность, являющаяся историческим промыслом или ремеслом, а также хозяйственная деятельность, обеспечивающая познавательный туризм	9.3
Земельные участки (территории) общего пользования	Земельные участки общего пользования. Содержание данного вида разрешенного использования включает в себя содержание видов разрешенного использования с кодами 12.0.1 - 12.0.2	12.0
Ритуальная деятельность	Размещение кладбищ, крематориев и мест захоронения; размещение соответствующих культовых сооружений	12.1

Условно разрешенные виды использования:

Виды разрешенного использования земельных участков и объектов капитального строительства, код согласно классификатору	Объекты капитального строительства, разрешенные для размещения на земельных участках	Код (числовое обозначение) вида разрешенного использования земельного участка, согласно классификатору видов разрешенного использования земельных участков
Бытовое обслуживание	Размещение объектов капитального строительства, предназначенных для оказания населению или организациям бытовых услуг (мастерские мелкого ремонта, ателье, бани, парикмахерские, прачечные, химчистки, похоронные бюро)	3.3
Магазины	Размещение объектов капитального строительства, предназначенных для продажи товаров, торговая площадь которых составляет до 5000 кв. м	4.4

Вспомогательные виды разрешенного использования:

Виды разрешенного использования земельных участков и объектов капитального строительства, код согласно классификатору	Объекты капитального строительства, разрешенные для размещения на земельных участках	Код (числовое обозначение) вида разрешенного использования земельного участка, согласно классификатору видов разрешенного использования земельных участков
Предоставление коммунальных услуг	Размещение зданий и сооружений, обеспечивающих поставку воды, тепла, электричества, газа, отвод канализационных стоков, очистку и уборку объектов недвижимости (котельных, водозаборов, очистных сооружений, насосных станций, водопроводов, линий электропередач, трансформаторных подстанций, газопроводов, линий связи, телефонных станций, канализаций, стоянок, гаражей и мастерских для обслуживания уборочной и аварийной техники, сооружений, необходимых для сбора и плавки снега)	3.1.1
Земельные участки (территории) общего пользования	Земельные участки общего пользования. Содержание данного вида разрешенного использования включает в себя содержание видов разрешенного использования с	12.0

Виды разрешенного использования земельных участков и объектов капитального строительства, код согласно классификатору	**Объекты капитального строительства, разрешенные для размещения на земельных участках**	**Код (числовое обозначение) вида разрешенного использования земельного участка, согласно классификатору видов разрешенного использования земельных участков**
	кодами 12.0.1 - 12.0.2	

Предельные (минимальные и (или) максимальные) размеры земельных участков и предельные параметры разрешенного строительства, реконструкции объектов капитального строительства приведены в таблице, представленной ниже.

.

№ п/п	Предельные (минимальные и (или) максимальные) размеры земельных участков и предельные параметры разрешенного строительства, реконструкции объектов капитального строительства, ед. измерения	Минимальное значение	Максимальное значение
1	предельные (минимальные и (или) максимальные) размеры земельных участков, в том числе их площадь:		
1.1	для основных видов разрешенного использования		
	площадь земельных участков, га	1,5	40
	для иных видов разрешенного использования		
1.2	площадь земельных участков, кв. м	не подлежит установлению	200
2	отступы от границ земельных участков в целях определения мест допустимого размещения зданий, строений, сооружений, за пределами которых запрещено строительство зданий, строений, сооружений, м	не подлежит установлению	
3	количество этажей (все этажи здания, включая подземный, подвальный, цокольный, надземный, технический, мансардный и т.д.), эт.	не подлежит установлению	1
4	процент застройки в границах земельного участка, определяемый как отношение суммарной площади земельного участка, которая может быть застроена, ко всей площади земельного участка	не подлежит установлению	

*Для вспомогательных видов разрешенного использования:

1) предельные (минимальные и (или) максимальные) размеры земельных участков, в том числе их площадь не подлежит установлению и соответствует основному или условно разрешенному виду использования, совместно с которым осуществляется применение вспомогательного вида разрешенного использования;

2) отступы от границ земельных участков в целях определения мест допустимого размещения зданий, строений, сооружений, за пределами которых запрещено строительство зданий, строений, сооружений соответствует основному или условно разрешенному виду использования, совместно с которым осуществляется применение вспомогательного вида разрешенного использования;

3) процент застройки в границах земельного участка, определяемый как отношение суммарной площади земельного участка, которая может быть застроена, ко всей площади земельного участка соответствует основному или условно разрешенному виду использования, совместно с которым осуществляется применение вспомогательного вида разрешенного использования.

Ограничения использования земельных участков и объектов капитального строительства, устанавливаемые в соответствии с законодательством Российской Федерации:

Оборот земельных участков осуществляется в соответствии с гражданским законодательством и Земельным кодексом. Содержание ограничений оборота земельных участков устанавливается Земельным кодексом Российской Федерации, федеральными законами.

Ограничения использования земельных участков и объектов капитального строительства в границах зон с особыми условиями использования территории, установленные федеральными законами или иными нормативными правовыми актами, указаны в статье 16 настоящих Правил.

8.2. Градостроительный регламент зоны кладбищ

Кодовое обозначение зоны**– К.1-1**

Основные виды разрешенного использования:

Виды разрешенного использования земельных участков и объектов капитального строительства, код согласно классификатору	**Объекты капитального строительства, разрешенные для размещения на земельных участках**	**Код (числовое обозначение) вида разрешенного использования земельного участка, согласно классификатору видов разрешенного использования земельных участков**
Осуществление религиозных обрядов	Размещение зданий и сооружений, предназначенных для совершения религиозных обрядов и церемоний (в том числе церкви, соборы, храмы, часовни, мечети, молельные дома, синагоги)	3.7.1
Земельные участки (территории) общего пользования	Земельные участки общего пользования. Содержание данного вида разрешенного использования включает в себя содержание видов разрешенного использования с кодами 12.0.1 - 12.0.2	12.0
Ритуальная деятельность	Размещение кладбищ, крематориев и мест захоронения; размещение соответствующих культовых сооружений	12.1

Условно разрешенные виды использования не установлены.

Вспомогательные виды разрешенного использования:

Виды разрешенного использования земельных участков и объектов капитального строительства, код согласно классификатору	**Объекты капитального строительства, разрешенные для размещения на земельных участках**	**Код (числовое обозначение) вида разрешенного использования земельного участка, согласно классификатору видов разрешенного использования земельных участков**
Предоставление коммунальных услуг	Размещение зданий и сооружений, обеспечивающих поставку воды, тепла, электричества, газа, отвод канализационных стоков, очистку и уборку объектов недвижимости (котельных, водозаборов, очистных сооружений, насосных станций, водопроводов, линий электропередач, трансформаторных подстанций, газопроводов, линий связи, телефонных станций, канализаций, стоянок, гаражей и мастерских для обслуживания уборочной и аварийной техники, сооружений, необходимых для сбора и плавки снега)	3.1.1
Благоустройство территории	Размещение декоративных, технических, планировочных, конструктивных устройств, элементов озеленения, различных видов оборудования и оформления, малых архитектурных форм, некапитальных нестационарных строений и сооружений, информационных щитов и указателей, применяемых как составные части благоустройства территории, общественных туалетов	12.0.2

Предельные (минимальные и (или) максимальные) размеры земельных участков и предельные параметры разрешенного строительства, реконструкции объектов капитального строительства приведены в таблице, представленной ниже.

№ п/п	Предельные (минимальные и (или) максимальные) размеры земельных участков и предельные параметры разрешенного строительства, реконструкции объектов капитального строительства, ед. измерения	Минимальное значение	Максимальное значение
1	предельные (минимальные и (или) максимальные) размеры земельных участков, в том числе их площадь:		
1.1	для основных видов разрешенного использования		
	площадь земельных участков, га	1,5	15
	для иных видов разрешенного использования		
1.2	площадь земельных участков, кв. м	не подлежит установлению	100
2	отступы от границ земельных участков в целях определения мест допустимого размещения зданий, строений, сооружений, за пределами которых	не подлежит установлению	

	запрещено строительство зданий, строений, сооружений, м		
3	количество этажей (все этажи здания, включая подземный, подвальный, цокольный, надземный, технический, мансардный и т.д.), эт.	не подлежит установлению	1
4	процент застройки в границах земельного участка, определяемый как отношение суммарной площади земельного участка, которая может быть застроена, ко всей площади земельного участка	не подлежит установлению	

*Для вспомогательных видов разрешенного использования:

1) предельные (минимальные и (или) максимальные) размеры земельных участков, в том числе их площадь не подлежит установлению и соответствует основному или условно разрешенному виду использования, совместно с которым осуществляется применение вспомогательного вида разрешенного использования;

2) отступы от границ земельных участков в целях определения мест допустимого размещения зданий, строений, сооружений, за пределами которых запрещено строительство зданий, строений, сооружений соответствует основному или условно разрешенному виду использования, совместно с которым осуществляется применение вспомогательного вида разрешенного использования;

3) процент застройки в границах земельного участка, определяемый как отношение суммарной площади земельного участка, которая может быть застроена, ко всей площади земельного участка соответствует основному или условно разрешенному виду использования, совместно с которым осуществляется применение вспомогательного вида разрешенного использования.

Ограничения использования земельных участков и объектов капитального строительства, устанавливаемые в соответствии с законодательством Российской Федерации:

Оборот земельных участков осуществляется в соответствии с гражданским законодательством и Земельным кодексом. Содержание ограничений оборота земельных участков устанавливается Земельным кодексом Российской Федерации, федеральными законами.

Ограничения использования земельных участков и объектов капитального строительства в границах зон с особыми условиями использования территории, установленные федеральными законами или иными нормативными правовыми актами, указаны в статье 16 настоящих Правил.

8.3. Градостроительный регламент зоны озелененных территорий специального назначения

Кодовое обозначение зоны**– К.3**

Основные виды разрешенного использования:

Виды разрешенного использования земельных участков и объектов капитального строительства, код согласно классификатору	**Объекты капитального строительства, разрешенные для размещения на земельных участках**	**Код (числовое обозначение) вида разрешенного использования земельного участка, согласно классификатору видов разрешенного использования земельных участков**

Виды разрешенного использования земельных участков и объектов капитального строительства, код согласно классификатору	Объекты капитального строительства, разрешенные для размещения на земельных участках	Код (числовое обозначение) вида разрешенного использования земельного участка, согласно классификатору видов разрешенного использования земельных участков
Коммунальное обслуживание	Размещение зданий и сооружений в целях обеспечения физических и юридических лиц коммунальными услугами. Содержание данного вида разрешенного использования включает в себя содержание видов разрешенного использования с кодами 3.1.1 - 3.1.2	3.1
Трубопроводный транспорт	Размещение нефтепроводов, водопроводов, газопроводов и иных трубопроводов, а также иных зданий и сооружений, необходимых для эксплуатации названных трубопроводов	7.5
Охрана природных территорий	Сохранение отдельных естественных качеств окружающей природной среды путем ограничения хозяйственной деятельности в данной зоне, в частности: создание и уход за запретными полосами, создание и уход за защитными лесами, в том числе городскими лесами, лесами в лесопарках, и иная хозяйственная деятельность, разрешенная в защитных лесах, соблюдение режима использования природных ресурсов в заказниках, сохранение свойств земель, являющихся особо ценными	9.1
Историко-культурная деятельность	Сохранение и изучение объектов культурного наследия народов Российской Федерации (памятников истории и культуры), в том числе: объектов археологического наследия, достопримечательных мест, мест бытования исторических промыслов, производств и ремесел, исторических поселений, недействующих военных и гражданских захоронений, объектов культурного наследия, хозяйственная деятельность, являющаяся историческим промыслом или ремеслом, а также хозяйственная деятельность, обеспечивающая познавательный туризм	9.3
Общее пользование водными объектами	Использование земельных участков, примыкающих к водным объектам способами, необходимыми для осуществления общего водопользования (водопользования, осуществляемого гражданами для личных нужд, а также забор (изъятие) водных ресурсов для целей питьевого и хозяйственно-	11.1

Виды разрешенного использования земельных участков и объектов капитального строительства, код согласно классификатору	Объекты капитального строительства, разрешенные для размещения на земельных участках	Код (числовое обозначение) вида разрешенного использования земельного участка, согласно классификатору видов разрешенного использования земельных участков
	бытового водоснабжения, купание, использование маломерных судов, водных мотоциклов и других технических средств, предназначенных для отдыха на водных объектах, водопой, если соответствующие запреты не установлены законодательством)	
Специальное пользование водными объектами	Использование земельных участков, примыкающих к водным объектам способами, необходимыми для специального водопользования (забор водных ресурсов из поверхностных водных объектов, сброс сточных вод и (или) дренажных вод, проведение дноуглубительных, взрывных, буровых и других работ, связанных с изменением дна и берегов водных объектов)	11.2
Земельные участки (территории) общего пользования	Земельные участки общего пользования. Содержание данного вида разрешенного использования включает в себя содержание видов разрешенного использования с кодами 12.0.1 - 12.0.2	12.0
Запас	Отсутствие хозяйственной деятельности	12.3

Условно разрешенные виды использования:

Виды разрешенного использования земельных участков и объектов капитального строительства, код согласно классификатору	Объекты капитального строительства, разрешенные для размещения на земельных участках	Код (числовое обозначение) вида разрешенного использования земельного участка, согласно классификатору видов разрешенного использования земельных участков
Служебные гаражи	Размещение постоянных или временных гаражей, стоянок для хранения служебного автотранспорта, используемого в целях осуществления видов деятельности, предусмотренных видами разрешенного использования с кодами 3.0, 4.0, а также для стоянки и хранения транспортных средств общего пользования,	4.9

Виды разрешенного использования земельных участков и объектов капитального строительства, код согласно классификатору	Объекты капитального строительства, разрешенные для размещения на земельных участках	Код (числовое обозначение) вида разрешенного использования земельного участка, согласно классификатору видов разрешенного использования земельных участков
	в том числе в депо	
Склады	Размещение сооружений, имеющих назначение по временному хранению, распределению и перевалке грузов (за исключением хранения стратегических запасов), не являющихся частями производственных комплексов, на которых был создан груз: промышленные базы, склады, погрузочные терминалы и доки, нефтехранилища и нефтеналивные станции, газовые хранилища и обслуживающие их газоконденсатные и газоперекачивающие станции, элеваторы и продовольственные склады, за исключением железнодорожных перевалочных складов	6.9

Вспомогательные виды разрешенного использования:

Виды разрешенного использования земельных участков и объектов капитального строительства, код согласно классификатору	Объекты капитального строительства, разрешенные для размещения на земельных участках	Код (числовое обозначение) вида разрешенного использования земельного участка, согласно классификатору видов разрешенного использования земельных участков
Предоставление коммунальных услуг	Размещение зданий и сооружений, обеспечивающих поставку воды, тепла, электричества, газа, отвод канализационных стоков, очистку и уборку объектов недвижимости (котельных, водозаборов, очистных сооружений, насосных станций, водопроводов, линий электропередач, трансформаторных подстанций, газопроводов, линий связи, телефонных станций, канализаций, стоянок, гаражей и мастерских для обслуживания уборочной и аварийной техники, сооружений, необходимых для сбора и плавки снега)	3.1.1

Виды разрешенного использования земельных участков и объектов капитального строительства, код согласно классификатору	**Объекты капитального строительства, разрешенные для размещения на земельных участках**	**Код (числовое обозначение) вида разрешенного использования земельного участка, согласно классификатору видов разрешенного использования земельных участков**
Благоустройство территории	Размещение декоративных, технических, планировочных, конструктивных устройств, элементов озеленения, различных видов оборудования и оформления, малых архитектурных форм, некапитальных нестационарных строений и сооружений, информационных щитов и указателей, применяемых как составные части благоустройства территории, общественных туалетов	12.0.2

Предельные (минимальные и (или) максимальные) размеры земельных участков и предельные параметры разрешенного строительства, реконструкции объектов капитального строительства приведены в таблице, представленной ниже.

№ п/п	Предельные (минимальные и (или) максимальные) размеры земельных участков и предельные параметры разрешенного строительства, реконструкции объектов капитального строительства, ед. измерения	Минимальное значение	Максимальное значение
1	предельные (минимальные и (или) максимальные) размеры земельных участков, в том числе их площадь:	не подлежит установлению	200000
1.1	для земельных участков, поставленных на кадастровый учет до принятия решения об утверждения настоящих Правил	предельные (минимальные и (или) максимальные) размеры земельных участков не подлежит установлению	
2	отступы от границ земельных участков в целях определения мест допустимого размещения зданий, строений, сооружений, за пределами которых запрещено строительство зданий, строений, сооружений, м	3	не подлежит установлению
3	количество этажей (все этажи здания, включая подземный, подвальный, цокольный, надземный, технический, мансардный и т.д.), эт.	не подлежит установлению	
4	процент застройки в границах земельного участка, определяемый как отношение суммарной площади земельного участка, которая может быть застроена, ко всей площади земельного участка	не подлежит установлению	
5	иные предельные параметры разрешенного строительства, реконструкции объектов капитального строительства:		
5.1	минимальная площадь озеленения санитарно-защитных зон (50-100 м) – 60 %		
5.2	обязательна организация полосы древесно-кустарниковых насаждений со стороны жилой застройки		

*Для вспомогательных видов разрешенного использования:

1) предельные (минимальные и (или) максимальные) размеры земельных участков, в том числе их площадь не подлежит установлению и соответствует основному или условно разрешенному виду использования, совместно с которым осуществляется применение вспомогательного вида разрешенного использования;

2) отступы от границ земельных участков в целях определения мест допустимого размещения зданий, строений, сооружений, за пределами которых запрещено строительство зданий, строений, сооружений соответствует основному или условно разрешенному виду использования, совместно с которым осуществляется применение вспомогательного вида разрешенного использования;

3) процент застройки в границах земельного участка, определяемый как отношение суммарной площади земельного участка, которая может быть застроена, ко всей площади земельного участка соответствует основному или условно разрешенному виду использования, совместно с которым осуществляется применение вспомогательного вида разрешенного использования.

Ограничения использования земельных участков и объектов капитального строительства, устанавливаемые в соответствии с законодательством Российской Федерации:

Оборот земельных участков осуществляется в соответствии с гражданским законодательством и Земельным кодексом. Содержание ограничений оборота земельных участков устанавливается Земельным кодексом Российской Федерации, федеральными законами.

Ограничения использования земельных участков и объектов капитального строительства в границах зон с особыми условиями использования территории, установленные федеральными законами или иными нормативными правовыми актами, указаны в статье 16 настоящих Правил.

8.4. Градостроительный регламент зоны озелененных территорий специального назначения

Кодовое обозначение зоны**– К.3-1**

Основные виды разрешенного использования:

Виды разрешенного использования земельных участков и объектов капитального строительства, код согласно классификатору	**Объекты капитального строительства, разрешенные для размещения на земельных участках**	**Код (числовое обозначение) вида разрешенного использования земельного участка, согласно классификатору видов разрешенного использования земельных участков**
Коммунальное обслуживание	Размещение зданий и сооружений в целях обеспечения физических и юридических лиц коммунальными услугами. Содержание данного вида разрешенного использования включает в себя содержание видов разрешенного использования с кодами 3.1.1 - 3.1.2	3.1
Трубопроводный транспорт	Размещение нефтепроводов, водопроводов, газопроводов и иных трубопроводов, а также иных зданий и сооружений, необходимых для эксплуатации	7.5

Виды разрешенного использования земельных участков и объектов капитального строительства, код согласно классификатору	Объекты капитального строительства, разрешенные для размещения на земельных участках	Код (числовое обозначение) вида разрешенного использования земельного участка, согласно классификатору видов разрешенного использования земельных участков
	названных трубопроводов	
Охрана природных территорий	Сохранение отдельных естественных качеств окружающей природной среды путем ограничения хозяйственной деятельности в данной зоне, в частности: создание и уход за запретными полосами, создание и уход за защитными лесами, в том числе городскими лесами, лесами в лесопарках, и иная хозяйственная деятельность, разрешенная в защитных лесах, соблюдение режима использования природных ресурсов в заказниках, сохранение свойств земель, являющихся особо ценными	9.1
Историко-культурная деятельность	Сохранение и изучение объектов культурного наследия народов Российской Федерации (памятников истории и культуры), в том числе: объектов археологического наследия, достопримечательных мест, мест бытования исторических промыслов, производств и ремесел, исторических поселений, недействующих военных и гражданских захоронений, объектов культурного наследия, хозяйственная деятельность, являющаяся историческим промыслом или ремеслом, а также хозяйственная деятельность, обеспечивающая познавательный туризм	9.3
Земельные участки (территории) общего пользования	Земельные участки общего пользования. Содержание данного вида разрешенного использования включает в себя содержание видов разрешенного использования с кодами 12.0.1 - 12.0.2	12.0

Условно разрешенные виды использования не установлены.

Вспомогательные виды разрешенного использования:

Виды разрешенного использования земельных участков и объектов капитального строительства, код согласно классификатору	**Объекты капитального строительства, разрешенные для размещения на земельных участках**	**Код (числовое обозначение) вида разрешенного использования земельного участка, согласно классификатору видов разрешенного использования земельных участков**
Предоставление коммунальных услуг	Размещение зданий и сооружений, обеспечивающих поставку воды, тепла, электричества, газа, отвод канализационных стоков, очистку и уборку объектов недвижимости (котельных, водозаборов, очистных сооружений, насосных станций, водопроводов, линий электропередач, трансформаторных подстанций, газопроводов, линий связи, телефонных станций, канализаций, стоянок, гаражей и мастерских для обслуживания уборочной и аварийной техники, сооружений, необходимых для сбора и плавки снега)	3.1.1

Предельные (минимальные и (или) максимальные) размеры земельных участков и предельные параметры разрешенного строительства, реконструкции объектов капитального строительства приведены в таблице, представленной ниже.

№ п/п	Предельные (минимальные и (или) максимальные) размеры земельных участков и предельные параметры разрешенного строительства, реконструкции объектов капитального строительства, ед. измерения	Минимальное значение	Максимальное значение
1	предельные (минимальные и (или) максимальные) размеры земельных участков, в том числе их площадь:	не подлежит установлению	200000
1.1	для земельных участков поставленных на кадастровый учет до принятия решения об утверждения настоящих Правил	предельные (минимальные и (или) максимальные) размеры земельных участков не подлежит установлению	
2	отступы от границ земельных участков в целях определения мест допустимого размещения зданий, строений, сооружений, за пределами которых запрещено строительство зданий, строений, сооружений, м	3	не подлежит установлению
3	количество этажей (все этажи здания, включая подземный, подвальный, цокольный, надземный, технический, мансардный и т.д.), эт.	не подлежит установлению	
4	процент застройки в границах земельного участка, определяемый как отношение суммарной площади земельного участка, которая может быть застроена, ко всей площади земельного участка	не подлежит установлению	
5	иные предельные параметры разрешенного строительства, реконструкции объектов капитального строительства:		
5.1	минимальная площадь озеленения санитарно-защитных зон (50-100 м) – 60 %		
5.2	обязательна организация полосы древесно-кустарниковых насаждений со стороны жилой застройки		

*Для вспомогательных видов разрешенного использования:

1) предельные (минимальные и (или) максимальные) размеры земельных участков, в том числе их площадь не подлежит установлению и соответствует основному или условно разрешенному виду использования, совместно с которым осуществляется применение вспомогательного вида разрешенного использования;

2) отступы от границ земельных участков в целях определения мест допустимого размещения зданий, строений, сооружений, за пределами которых запрещено строительство зданий, строений, сооружений соответствует основному или условно разрешенному виду использования, совместно с которым осуществляется применение вспомогательного вида разрешенного использования;

3) процент застройки в границах земельного участка, определяемый как отношение суммарной площади земельного участка, которая может быть застроена, ко всей площади земельного участка соответствует основному или условно разрешенному виду использования, совместно с которым осуществляется применение вспомогательного вида разрешенного использования.

Ограничения использования земельных участков и объектов капитального строительства, устанавливаемые в соответствии с законодательством Российской Федерации:

Оборот земельных участков осуществляется в соответствии с гражданским законодательством и Земельным кодексом. Содержание ограничений оборота земельных участков устанавливается Земельным кодексом Российской Федерации, федеральными законами.

Ограничения использования земельных участков и объектов капитального строительства в границах зон с особыми условиями использования территории, установленные федеральными законами или иными нормативными правовыми актами, указаны в статье 16 настоящих Правил.

9. ЗОНЫ РЕЖИМНЫХ ТЕРРИТОРИЙ

9.1. Градостроительный регламент зоны режимных территорий

Кодовое обозначение зоны**– К.4**

Основные виды разрешенного использования:

Виды разрешенного использования земельных участков и объектов капитального строительства, код согласно классификатору	**Объекты капитального строительства, разрешенные для размещения на земельных участках**	**Код (числовое обозначение) вида разрешенного использования земельного участка, согласно классификатору видов разрешенного использования земельных участков**
Коммунальное обслуживание	Размещение зданий и сооружений в целях обеспечения физических и юридических лиц коммунальными услугами. Содержание данного вида разрешенного использования включает в себя содержание видов разрешенного использования с кодами 3.1.1 - 3.1.2	3.1
Обеспечение обороны	Размещение объектов капитального строительства, необходимых для подготовки и поддержания в боевой	8.0

Виды разрешенного использования земельных участков и объектов капитального строительства, код согласно классификатору	Объекты капитального строительства, разрешенные для размещения на земельных участках	Код (числовое обозначение) вида разрешенного использования земельного участка, согласно классификатору видов разрешенного использования земельных участков
и безопасности	готовности Вооруженных Сил Российской Федерации, других войск, воинских формирований и органов управлений ими (размещение военных организаций, внутренних войск, учреждений и других объектов, дислокация войск и сил флота), проведение воинских учений и других мероприятий, направленных на обеспечение боевой готовности воинских частей; размещение зданий военных училищ, военных институтов, военных университетов, военных академий; размещение объектов, обеспечивающих осуществление таможенной деятельности	

Условно разрешенные виды использования не установлены.

Вспомогательные виды разрешенного использования:

Виды разрешенного использования земельных участков и объектов капитального строительства, код согласно классификатору	Объекты капитального строительства, разрешенные для размещения на земельных участках	Код (числовое обозначение) вида разрешенного использования земельного участка, согласно классификатору видов разрешенного использования земельных участков
Предоставление коммунальных услуг	Размещение зданий и сооружений, обеспечивающих поставку воды, тепла, электричества, газа, отвод канализационных стоков, очистку и уборку объектов недвижимости (котельных, водозаборов, очистных сооружений, насосных станций, водопроводов, линий электропередач, трансформаторных подстанций, газопроводов, линий связи, телефонных станций, канализаций, стоянок, гаражей и мастерских для обслуживания уборочной и аварийной техники, сооружений, необходимых для сбора и плавки снега)	3.1.1

Благоустройство территории	Размещение декоративных, технических, планировочных, конструктивных устройств, элементов озеленения, различных видов оборудования и оформления, малых архитектурных форм, некапитальных нестационарных строений и сооружений, информационных щитов и указателей, применяемых как составные части благоустройства территории, общественных туалетов	12.0.2

Предельные (минимальные и (или) максимальные) размеры земельных участков и предельные параметры разрешенного строительства, реконструкции объектов капитального строительства приведены в таблице, представленной ниже.

№ п/п	Предельные (минимальные и (или) максимальные) размеры земельных участков и предельные параметры разрешенного строительства, реконструкции объектов капитального строительства, ед. измерения	Минимальное значение	Максимальное значение
1	предельные (минимальные и (или) максимальные) размеры земельных участков, в том числе их площадь:	не подлежит установлению	не подлежит установлению
1.1	для земельных участков, поставленных на кадастровый учет до принятия решения об утверждения настоящих Правил	предельные (минимальные и (или) максимальные) размеры земельных участков не подлежит установлению	
2	отступы от границ земельных участков в целях определения мест допустимого размещения зданий, строений, сооружений, за пределами которых запрещено строительство зданий, строений, сооружений, м	5	не подлежит установлению
3	количество этажей (все этажи здания, включая подземный, подвальный, цокольный, надземный, технический, мансардный и т.д.), эт.	не подлежит установлению	
4	процент застройки в границах земельного участка, определяемый как отношение суммарной площади земельного участка, которая может быть застроена, ко всей площади земельного участка	не подлежит установлению	

*Для вспомогательных видов разрешенного использования:

1) предельные (минимальные и (или) максимальные) размеры земельных участков, в том числе их площадь не подлежит установлению и соответствует основному или условно разрешенному виду использования, совместно с которым осуществляется применение вспомогательного вида разрешенного использования;

2) отступы от границ земельных участков в целях определения мест допустимого размещения зданий, строений, сооружений, за пределами которых запрещено строительство зданий, строений, сооружений соответствует основному или условно разрешенному виду использования, совместно с которым осуществляется применение вспомогательного вида разрешенного использования;

3) процент застройки в границах земельного участка, определяемый как отношение суммарной площади земельного участка, которая может быть застроена, ко всей площади земельного участка соответствует основному или условно разрешенному виду использования, совместно с которым осуществляется применение вспомогательного вида разрешенного использования.

Ограничения использования земельных участков и объектов капитального строительства, устанавливаемые в соответствии с законодательством Российской Федерации:

Оборот земельных участков осуществляется в соответствии с гражданским законодательством и Земельным кодексом. Содержание ограничений оборота земельных участков устанавливается Земельным кодексом Российской Федерации, федеральными законами.

Ограничения использования земельных участков и объектов капитального строительства в границах зон с особыми условиями использования территории, установленные федеральными законами или иными нормативными правовыми актами, указаны в статье 16 настоящих Правил.

Статья 16. Ограничения использования земельных участков и объектов капитального строительства, устанавливаемые в соответствии с законодательством Российской Федерации

На территории Лодейнопольского городского поселения установлены следующие зоны с особыми условиями использования территорий:

1. защитная зона объекта культурного наследия;
2. охранная зона объектов электроэнергетики (объектов электросетевого хозяйства и объектов по производству электрической энергии);
3. охранная зона железных дорог;
4. придорожные полосы автомобильных дорог;
5. охранная зона трубопроводов (газопроводов, нефтепроводов и нефтепродуктопроводов, аммиакопроводов);
6. зона охраняемого военного объекта, охранная зона военного объекта, запретные и специальные зоны, устанавливаемые в связи с размещением указанных объектов;
7. охранная зона стационарных пунктов наблюдений за состоянием окружающей среды, ее загрязнением;
8. водоохранная (рыбоохранная) зона;
9. прибрежная защитная полоса;
10. зоны санитарной охраны источников питьевого и хозяйственно-бытового водоснабжения;
11. зоны затопления и подтопления;
12. санитарно-защитная зона;
13. зона минимальных расстояний до магистральных или промышленных трубопроводов (газопроводов, нефтепроводов и нефтепродуктопроводов, аммиакопроводов).

Ограничения использования земельных участков в границах зон с особыми условиями использования территорий устанавливаются в соответствии с действующим законодательством Российской Федерации.

ЧАСТЬ III.

Карта градостроительного зонирования

Карта зон с особыми условиями использования территорий

ПРИЛОЖЕНИЕ

Сведения о границах территориальных зон

Карта градостроительного зонирования
Масштаб 1:25000

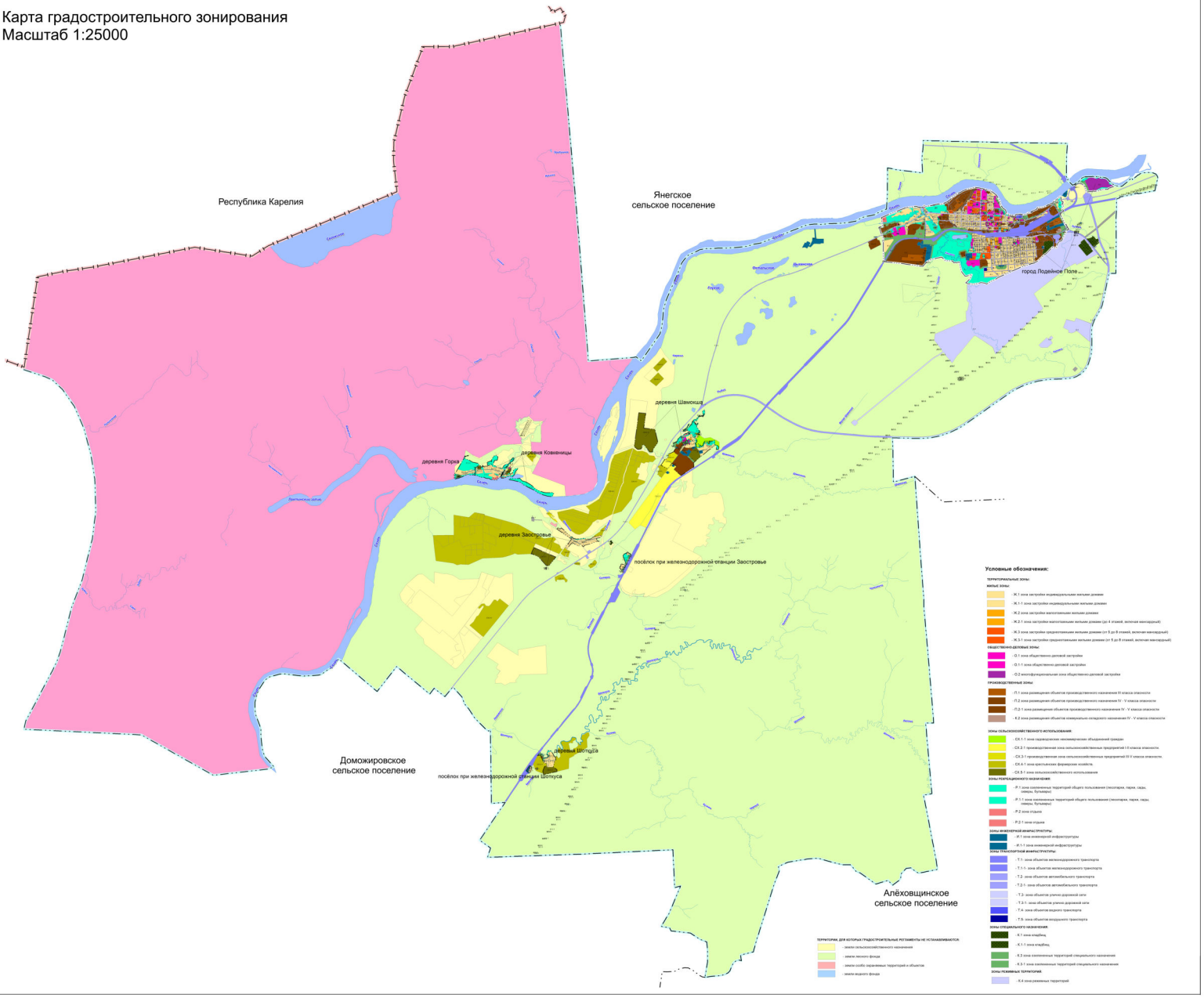

Карта градостроительного зонирования
Фрагмент 1 город Лодейное Поле
Масштаб 1 : 5000

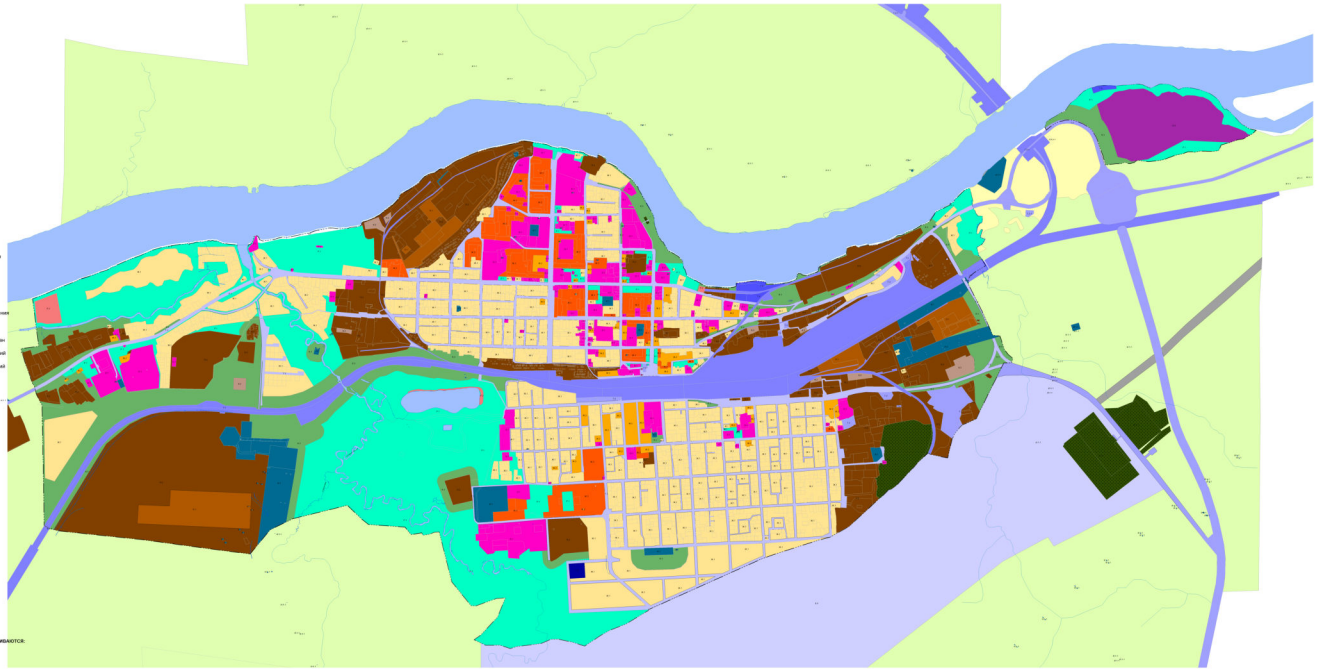

Условные обозначения:

ТЕРРИТОРИАЛЬНЫЕ ЗОНЫ:

ЖИЛЫЕ ЗОНЫ:

- Ж.1 зона застройки индивидуальными жилыми домами
- Ж.2 зона застройки малоэтажными жилыми домами
- Ж.3 зона застройки среднеэтажными жилыми домами (от 5 до 8 этажей, включая мансардный)

ОБЩЕСТВЕННО-ДЕЛОВЫЕ ЗОНЫ:

- О.1 зона общественно-деловой застройки
- О.2 многофункциональная зона общественно-деловой застройки

ПРОИЗВОДСТВЕННЫЕ ЗОНЫ:

- П.1 зона размещения объектов производственного назначения III класса опасности
- П.2 зона размещения объектов производственного назначения IV - V класса опасности
- К.2 зона размещения объектов коммунально-складского назначения IV - V класса опасности

ЗОНЫ СЕЛЬСКОХОЗЯЙСТВЕННОГО ИСПОЛЬЗОВАНИЯ:

- СХ.1-1 зона садоводческих некоммерческих объединений граждан
- СХ.2-1 производственная зона сельскохозяйственных предприятий I-II класса опасности.
- СХ.3-1 производственная зона сельскохозяйственных предприятий III-V класса опасности
- СХ.4-1 зона крестьянских фермерских хозяйств.
- СХ.5-1 зона сельскохозяйственного использования

ЗОНЫ РЕКРЕАЦИОННОГО НАЗНАЧЕНИЯ:

- Р.1 зона озелененных территорий общего пользования (скверы, парки, сады, скверы, бульвары)
- Р.2 зона отдыха

ЗОНЫ ИНЖЕНЕРНОЙ ИНФРАСТРУКТУРЫ:

- И.1 зона инженерной инфраструктуры

ЗОНЫ ТРАНСПОРТНОЙ ИНФРАСТРУКТУРЫ:

- Т.1- зона объектов железнодорожного транспорта
- Т.2- зона объектов автомобильного транспорта
- Т.3- зона объектов улично-дорожной сети
- Т.4- зона объектов водного транспорта
- Т.5- зона объектов воздушного транспорта

ЗОНЫ СПЕЦИАЛЬНОГО НАЗНАЧЕНИЯ:

- К.1 зона кладбищ
- К.3 зона озелененных территорий специального назначения

ЗОНЫ РЕЖИМНЫХ ТЕРРИТОРИЙ:

- К.4 зона режимных территорий

ТЕРРИТОРИИ, ДЛЯ КОТОРЫХ ГРАДОСТРОИТЕЛЬНЫЕ РЕГЛАМЕНТЫ НЕ УСТАНАВЛИВАЮТСЯ:

- земли сельскохозяйственного назначения
- земли лесного фонда
- земли особо охраняемых территорий и объектов
- земли водного фонда

Карта территориального зонирования Фрагмент 2 д. Шамокша

Масштаб 1: 10 000

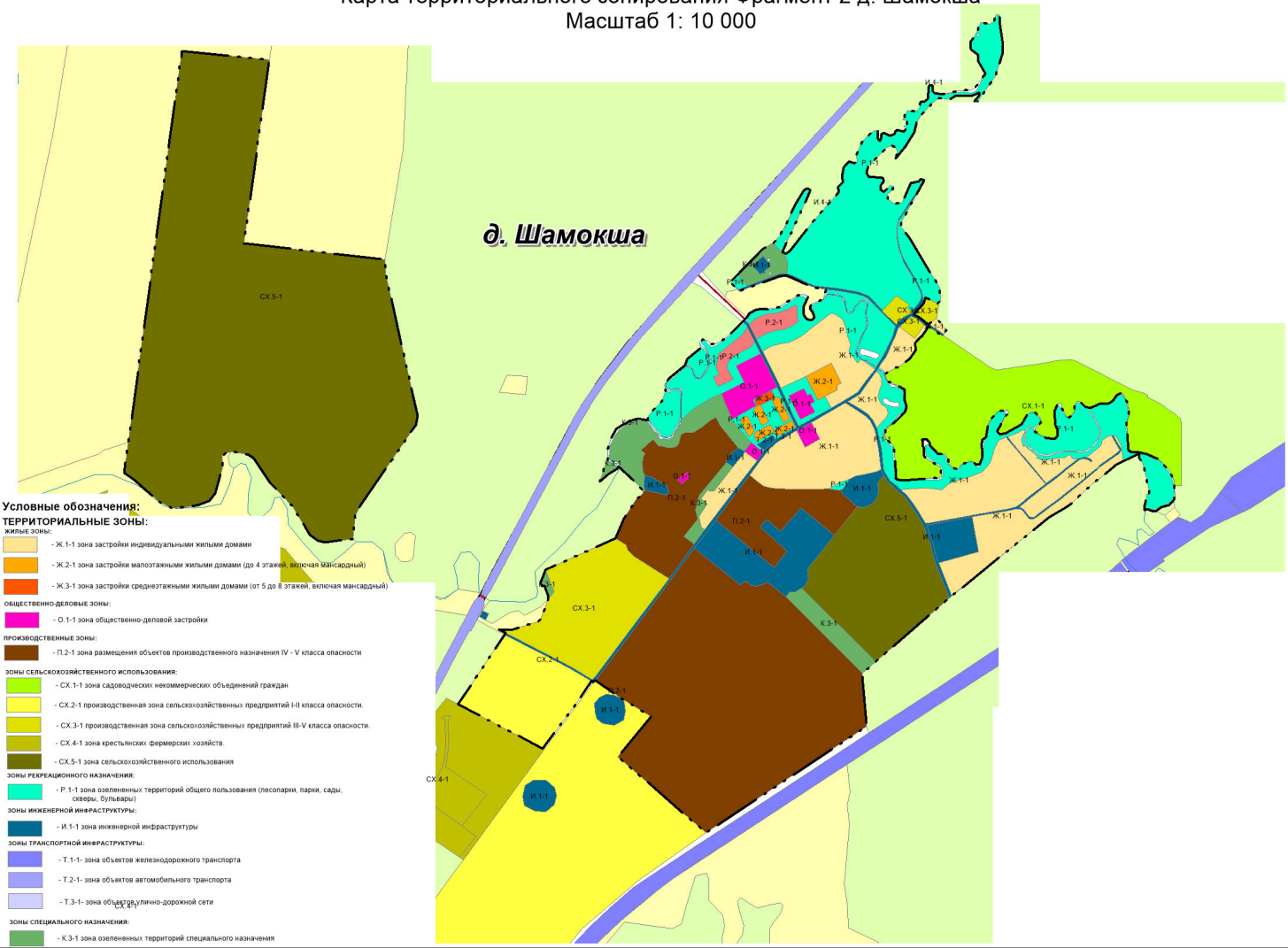

Карта градостроительного зонирования
Фрагмент 3 д. Ковкеницы, д. Горка
Масштаб 1: 10 000

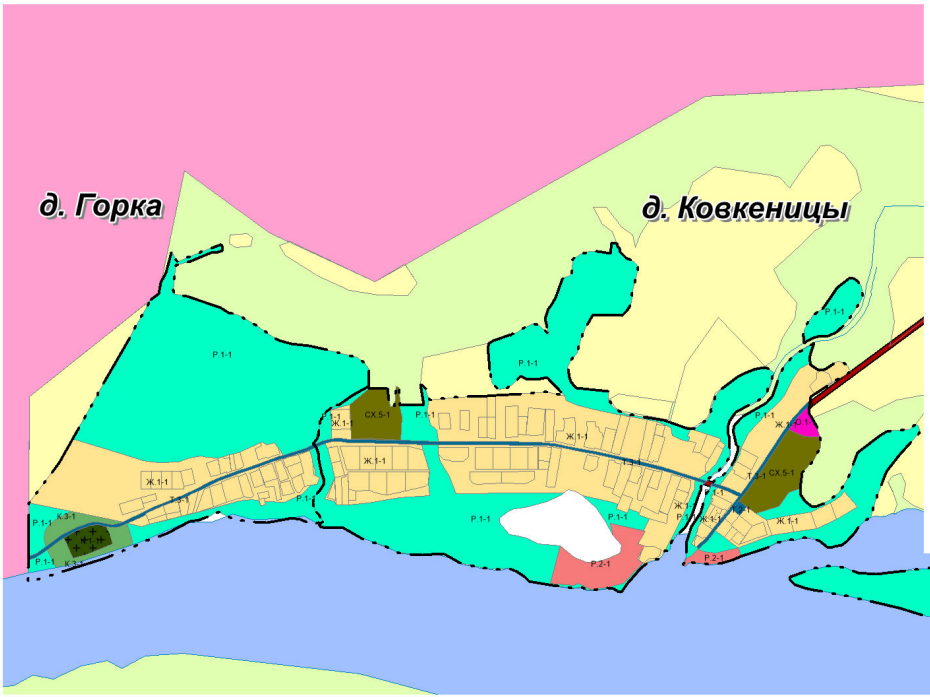

И.1-1
И.1-1
И.1-1
И.1-1
И.1-1
И.1-1

Условные обозначения:

ТЕРРИТОРИАЛЬНЫЕ ЗОНЫ:

ЖИЛЫЕ ЗОНЫ:

- Ж.1-1 зона застройки индивидуальными жилыми домами

ОБЩЕСТВЕННО-ДЕЛОВЫЕ ЗОНЫ:

- О.1-1 зона общественно-деловой застройки

ЗОНЫ СЕЛЬСКОХОЗЯЙСТВЕННОГО ИСПОЛЬЗОВАНИЯ:

- СХ.5-1 зона сельскохозяйственного использования

ЗОНЫ РЕКРЕАЦИОННОГО НАЗНАЧЕНИЯ:

- Р.1-1 зона озелененных территорий общего пользования (лесопарки, парки, сады, скверы, бульвары)
- Р.2-1 зона отдыха

ЗОНЫ ИНЖЕНЕРНОЙ ИНФРАСТРУКТУРЫ:

- И.1-1 зона инженерной инфраструктуры

ЗОНЫ ТРАНСПОРТНОЙ ИНФРАСТРУКТУРЫ:

- Т.2-1- зона объектов автомобильного транспорта
- Т.3-1- зона объектов улично-дорожной сети

ЗОНЫ СПЕЦИАЛЬНОГО НАЗНАЧЕНИЯ:

- К.1 зона кладбищ
- К.1-1 зона кладбищ
- К.3 зона озелененных территорий специального назначения
- К.3-1 зона озелененных территорий специального назначения

ЗОНЫ РЕЖИМНЫХ ТЕРРИТОРИЙ:

- К.4 зона режимных территорий

Карта градостроительного зонирования Фрагмент 4 д. Заостровье
Масштаб 1: 10 000

Карта градостроительного зонирования Фрагмент 5 д. Шоткуса, ж.д.ст. Шоткуса
Масштаб 1: 10 000

Условные обозначения:

ТЕРРИТОРИАЛЬНЫЕ ЗОНЫ:

ЖИЛЫЕ ЗОНЫ:

- Ж.1-1 зона застройки индивидуальными жилыми домами

ОБЩЕСТВЕННО-ДЕЛОВЫЕ ЗОНЫ:

- О.1-1 зона общественно-деловой застройки

ПРОИЗВОДСТВЕННЫЕ ЗОНЫ:

- П.2-1 зона размещения объектов производственного назначения IV - V класса опасности

ЗОНЫ СЕЛЬСКОХОЗЯЙСТВЕННОГО ИСПОЛЬЗОВАНИЯ:

- СХ.4-1 зона крестьянских фермерских хозяйств.
- СХ.5-1 зона сельскохозяйственного использования

ЗОНЫ РЕКРЕАЦИОННОГО НАЗНАЧЕНИЯ:

- Р.1-1 зона озелененных территорий общего пользования (лесопарки, парки, сады, скверы, бульвары)

ЗОНЫ ИНЖЕНЕРНОЙ ИНФРАСТРУКТУРЫ:

- И.1-1 зона инженерной инфраструктуры

ЗОНЫ ТРАНСПОРТНОЙ ИНФРАСТРУКТУРЫ:

- Т.1-1- зона объектов железнодорожного транспорта
- Т.2-1- зона объектов автомобильного транспорта
- Т.3-1- зона объектов улично-дорожной сети

ЗОНЫ СПЕЦИАЛЬНОГО НАЗНАЧЕНИЯ:

- К.3-1 зона озелененных территорий специального назначения

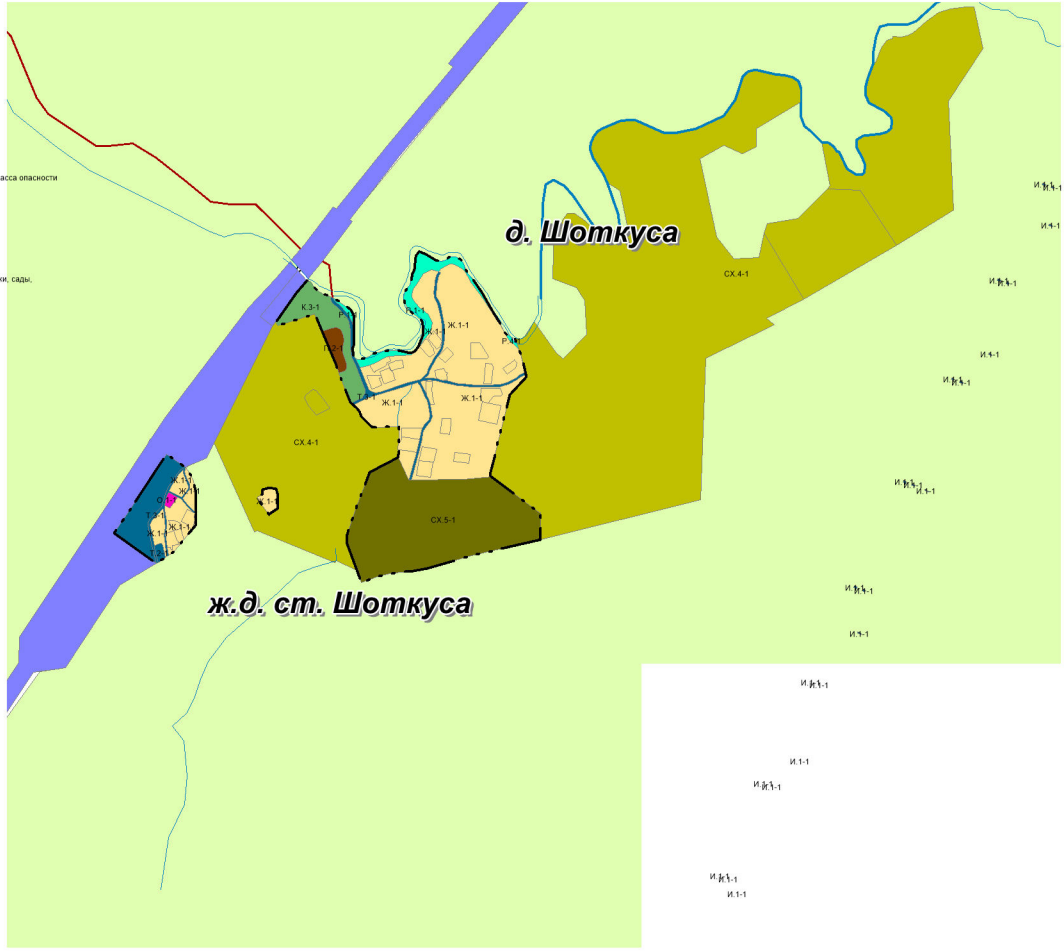

Карта зон с особыми условиями использования территорий
Масштаб 1:25000

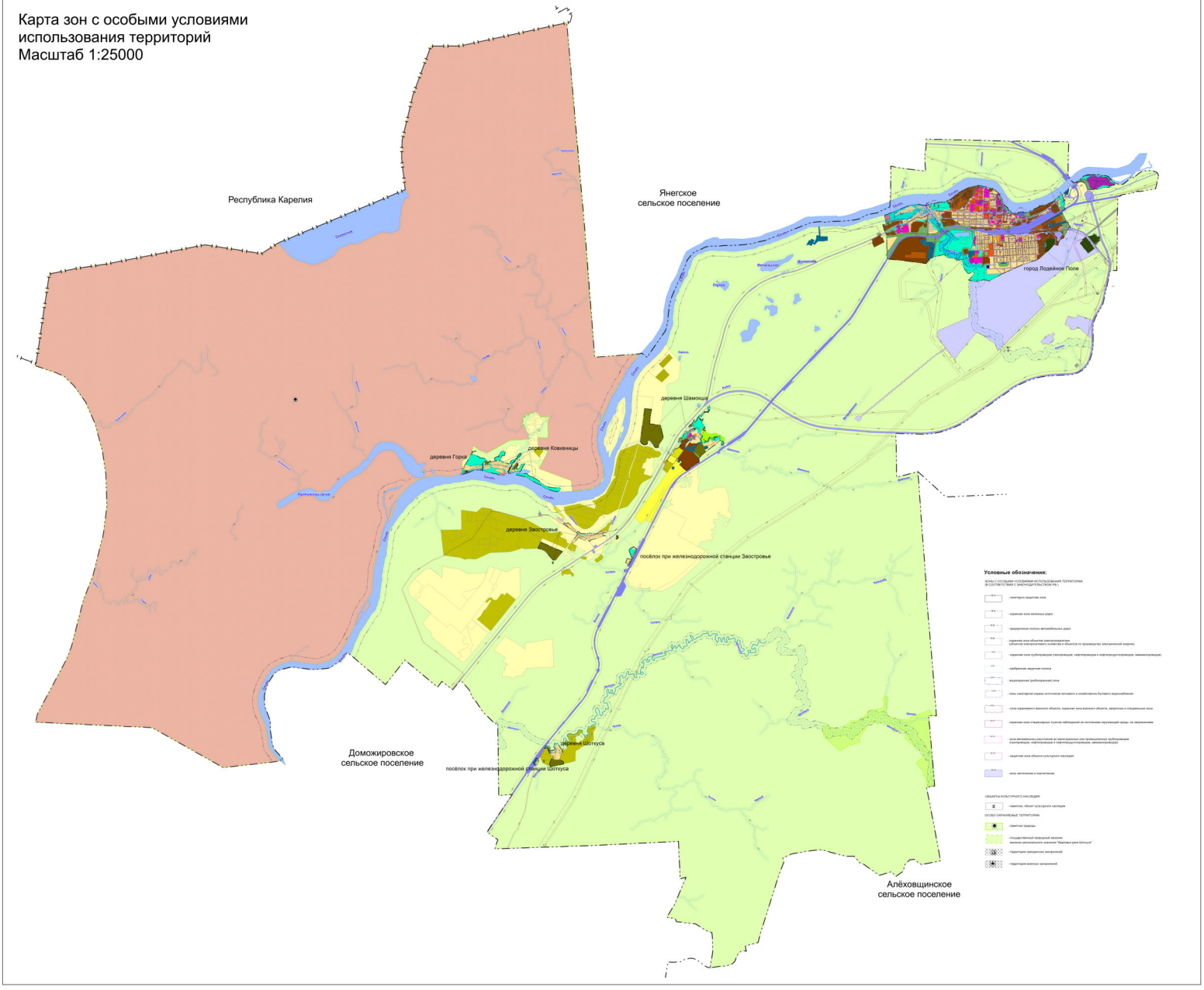

Карта границ территорий объектов культурного наследия
Масштаб 1:25000

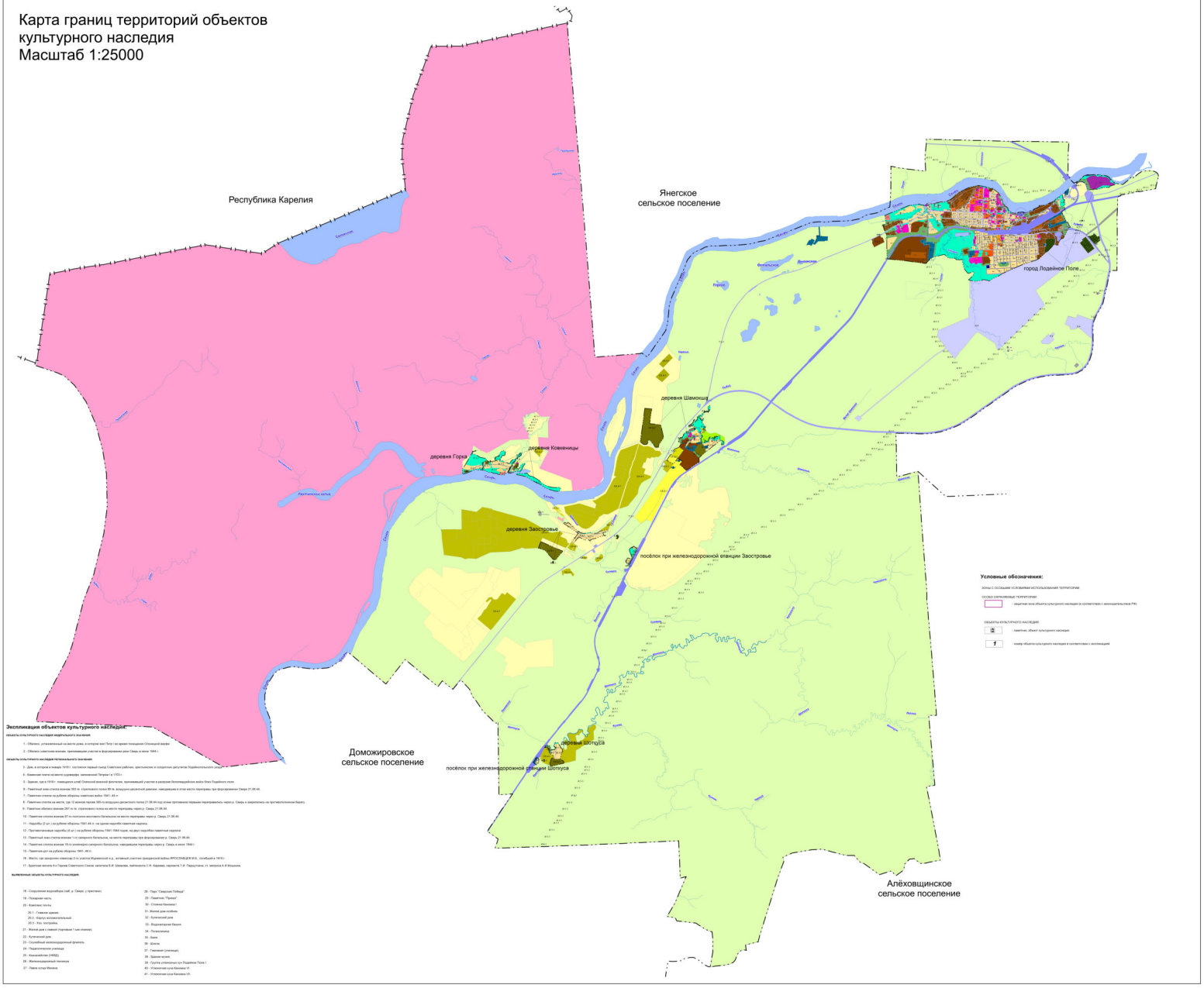

Экспликация объектов культурного наследия:

ОБЪЕКТЫ КУЛЬТУРНОГО НАСЛЕДИЯ ФЕДЕРАЛЬНОГО ЗНАЧЕНИЯ

1 - Обелиск, установленный на месте дома, в котором жил Петр I во время посещения Олонецкой верфи

2 - Обелиск советским воинам, принимавшим участие в форсировании реки Свирь в июне 1944 г.

ОБЪЕКТЫ КУЛЬТУРНОГО НАСЛЕДИЯ РЕГИОНАЛЬНОГО ЗНАЧЕНИЯ

3 - Дом, в котором в январе 1918 г. состоялся первый съезд Советских рабочих, крестьянских и солдатских депутатов Лодейнопольского уезда

4 - Каменная плита на месте судоверфи, заложенной Петром I в 1703 г.

5 - Здание, где в 1918 г. помещался штаб Олонецкой военной флотилии, принимавший участие в разгроме белогвардейских войск близ Лодейного поля

6 - Памятный знак-стела воинам 383 сд, строившего полка 96 мв, воздушно-десантной дивизии, наводившим в этом месте переправы при форсировании Свири 21.06.44.

7 - Памятник-стелла на рубеже обороны советских войск 1941- 44 гг

8 - Памятник-стелла на месте, где 12 воинов-героев 385 гв воздушно-десантного полка 21.06.44 под огнем противника переправлялись через р. Свирь и закрепились на противоположном берегу.

9 - Памятник-обелиск воинам 287 гв пп. строившего полка на месте переправы через р. Свирь 21.06.44.

10 - Памятник-стелла воинам 87 гв понтонно-мостового батальона на месте переправы через р. Свирь 21.06.44.

11 - Надгробье (2 шт.) на рубеже обороны 1941-44 гг. на одном надгробье памятник надгробь

12 - Противотанковые надгробья (8 шт.) на рубеже обороны 1941-1944 годов, на двух надгробьях памятные надгробь

13 - Памятный знак-стела воинам 1 гв.саперного батальона, на месте переправы при форсировании р. Свирь 21.06.44.

14 - Памятник-стелла воинам 16 гв.инженерно-саперного батальона, наводившим переправы через р. Свирь в июне 1944 г.

15 - Памятник-дот на рубеже обороны 1941- 44 гг.

16 - Могила, где захоронен комиссар 2-го участка Мурманской о.д., активный участник гражданской войны ИРОСЛАВЦЕВ М.Ш., погибший в 1919 г.

17 - Братская могила 4-х Героев Советского Союза: капитана В.И. Шамшева, лейтенанта С.Ф. Кармова, сержанта Т.И. Перкуулиня, ст. матроса А.И.Мошкина

ВЫЯВЛЕННЫЕ ОБЪЕКТЫ КУЛЬТУРНОГО НАСЛЕДИЯ:

18 - Сооружение водоотбора (наб. р. Свирь, у трактира)
19 - Пожарная часть
20 - Комплекс почты
20.1 - Главное здание
20.2 - Корпус вспомогательный
20.3 - Хоз. постройка
21 - Жилой дом с самкой (торговая 1 шт.магазин)
22 - Купеческий дом
23 - Служебный железнодорожный фонтель
24 - Педагогическое училище
25 - Каменьгостин (ЛЯВШ)
26 - Железнодорожный тяговсон
27 - Лавка купца Иванова
28 - Парк "Северная Победа"
29 - Памятник "Пушка"
30 - Отливка Ленина(г.)
31 - Жилой дом особняк
32 - Купеческий дом
33 - Водонапорная Башня
34 - Психлечница
35 - Баня
36 - Школа
37 - Гимназия (училище)
38 - Здание музея
39 - Группа отдельных сооп Лодейное Поле I.
40 - Отдельная сооп Каменка VI.
41 - Отдельная сооп Каменка VII.

Приложение к
к правилам землепользования и застройки
Лодейнопольского городского поселения
Лодейнопольского муниципального района
Ленинградской области

Сведения о границах территориальных зон

ОПИСАНИЕ МЕСТОПОЛОЖЕНИЯ ГРАНИЦ

Граница территориальной зоны - Ж.1 Зона застройки индивидуальными жилыми домами города Лодейное Поле Лодейнопольского муниципального района Ленинградской области

(наименование объекта, местоположение границ которого описано (далее - объект))

Раздел 1

Сведения об объекте

№ п/п	Характеристики объекта	Описание характеристик
1	2	3
1.	Местоположение объекта	187700, Ленинградская область, район Лодейнопольский, город Лодейное Поле
2.	Площадь объекта +/- величина погрешности определения площади (Р +/- Дельта Р)	3180061 +/- 624 м²
3.	Иные характеристики объекта	Жилая зона

Раздел 2

Сведения о местоположении границ объекта

1. Система координат МСК 47 зона 3

2. Сведения о характерных точках границ объекта

Обозначение характерных точек границ	Координаты, м		Метод определения координат характерной точки	Средняя квадратическая погрешность положения характерной точки (Mt), м	Описание обозначения точки на местности (при наличии)
	X	Y			
1	2	3	4	5	6
1	524140.88	3229324.23	Геодезический метод	0.1	-
2	524109.59	3229326.28	Геодезический метод	0.1	-
3	524104.98	3229326.53	Геодезический метод	0.1	-
4	524104.01	3229315.15	Геодезический метод	0.1	-
5	524101.82	3229312.92	Геодезический метод	0.1	-
6	524101.26	3229304.76	Геодезический метод	0.1	-
7	524100.23	3229289.13	Геодезический метод	0.1	-
8	524099.81	3229282.86	Геодезический метод	0.1	-
9	524114.98	3229281.03	Геодезический метод	0.1	-
10	524115.20	3229281.03	Геодезический метод	0.1	-
11	524123.07	3229281.01	Геодезический метод	0.1	-
12	524138.03	3229280.97	Геодезический метод	0.1	-
13	524140.73	3229311.62	Геодезический метод	0.1	-
1	524140.88	3229324.23	Геодезический метод	0.1	-
14	524409.90	3230337.62	Геодезический метод	0.1	-
15	524421.92	3230368.36	Геодезический метод	0.1	-
16	524395.06	3230379.21	Геодезический метод	0.1	-
17	524385.80	3230356.54	Геодезический метод	0.1	-
18	524386.99	3230346.09	Геодезический метод	0.1	-
14	524409.90	3230337.62	Геодезический метод	0.1	-
19	524539.53	3230296.74	Геодезический метод	0.1	-
20	524540.34	3230297.81	Геодезический метод	0.1	-

2. Сведения о характерных точках границ объекта					
Обозначение характерных точек границ	**Координаты, м**		**Метод определения координат характерной точки**	**Средняя квадратическая погрешность положения характерной точки (Mt), м**	**Описание обозначения точки на местности (при наличии)**
	X	**Y**			
1	**2**	**3**	**4**	**5**	**6**
21	524543.15	3230302.68	Геодезический метод	0.1	-
22	524545.06	3230305.97	Геодезический метод	0.1	-
23	524545.23	3230306.38	Геодезический метод	0.1	-
24	524549.35	3230316.48	Геодезический метод	0.1	-
25	524551.03	3230320.60	Геодезический метод	0.1	-
26	524553.92	3230327.66	Геодезический метод	0.1	-
27	524544.94	3230331.79	Геодезический метод	0.1	-
28	524544.39	3230332.05	Геодезический метод	0.1	-
29	524541.45	3230325.03	Геодезический метод	0.1	-
30	524519.14	3230334.12	Геодезический метод	0.1	-
31	524512.87	3230317.46	Геодезический метод	0.1	-
32	524509.87	3230307.86	Геодезический метод	0.1	-
19	524539.53	3230296.74	Геодезический метод	0.1	-
33	525423.09	3230664.37	Геодезический метод	0.1	-
34	525431.05	3230674.05	Геодезический метод	0.1	-
35	525436.51	3230681.71	Геодезический метод	0.1	-
36	525443.90	3230692.94	Геодезический метод	0.1	-
37	525450.14	3230701.59	Геодезический метод	0.1	-
38	525449.98	3230701.76	Геодезический метод	0.1	-
39	525469.56	3230731.11	Геодезический метод	0.1	-
40	525476.12	3230744.02	Геодезический метод	0.1	-
41	525458.26	3230755.40	Геодезический метод	0.1	-
42	525438.52	3230761.65	Геодезический метод	0.1	-
43	525425.25	3230738.39	Геодезический метод	0.1	-
44	525425.96	3230732.69	Геодезический метод	0.1	-
45	525420.95	3230728.28	Геодезический метод	0.1	-

2. Сведения о характерных точках границ объекта					
Обозначение характерных точек границ	**Координаты, м**		**Метод определения координат характерной точки**	**Средняя квадратическая погрешность положения характерной точки (Mt), м**	**Описание обозначения точки на местности (при наличии)**
	X	**Y**			
1	**2**	**3**	**4**	**5**	**6**
46	525411.76	3230723.98	Геодезический метод	0.1	-
47	525401.39	3230723.50	Геодезический метод	0.1	-
48	525397.32	3230727.20	Геодезический метод	0.1	-
49	525388.62	3230731.98	Геодезический метод	0.1	-
50	525375.92	3230730.66	Геодезический метод	0.1	-
51	525368.64	3230730.54	Геодезический метод	0.1	-
52	525357.42	3230734.82	Геодезический метод	0.1	-
53	525346.94	3230741.51	Геодезический метод	0.1	-
54	525337.99	3230743.42	Геодезический метод	0.1	-
55	525325.41	3230737.70	Геодезический метод	0.1	-
56	525312.05	3230725.89	Геодезический метод	0.1	-
57	525303.82	3230723.38	Геодезический метод	0.1	-
58	525289.28	3230725.89	Геодезический метод	0.1	-
59	525275.72	3230732.58	Геодезический метод	0.1	-
60	525253.30	3230752.84	Геодезический метод	0.1	-
61	525241.62	3230768.59	Геодезический метод	0.1	-
62	525193.02	3230717.61	Геодезический метод	0.1	-
63	525228.00	3230695.55	Геодезический метод	0.1	-
64	525275.19	3230679.27	Геодезический метод	0.1	-
65	525276.29	3230681.42	Геодезический метод	0.1	-
66	525294.31	3230672.13	Геодезический метод	0.1	-
67	525302.16	3230669.68	Геодезический метод	0.1	-
68	525324.98	3230660.95	Геодезический метод	0.1	-
69	525395.14	3230662.00	Геодезический метод	0.1	-
70	525398.41	3230660.37	Геодезический метод	0.1	-
71	525395.42	3230654.23	Геодезический метод	0.1	-

2. Сведения о характерных точках границ объекта					
Обозначение характерных точек границ	**Координаты, м**		**Метод определения координат характерной точки**	**Средняя квадратическая погрешность положения характерной точки (Mt), м**	**Описание обозначения точки на местности (при наличии)**
	X	**Y**			
1	**2**	**3**	**4**	**5**	**6**
72	525393.02	3230650.37	Геодезический метод	0.1	-
73	525381.53	3230628.91	Геодезический метод	0.1	-
74	525398.55	3230619.78	Геодезический метод	0.1	-
75	525415.42	3230651.25	Геодезический метод	0.1	-
33	525423.09	3230664.37	Геодезический метод	0.1	-
76	525894.82	3228151.60	Геодезический метод	0.1	-
77	525883.89	3228149.44	Геодезический метод	0.1	-
78	525885.14	3228145.33	Геодезический метод	0.1	-
79	525882.64	3228144.58	Геодезический метод	0.1	-
80	525883.43	3228141.97	Геодезический метод	0.1	-
81	525880.49	3228141.08	Геодезический метод	0.1	-
82	525881.27	3228138.47	Геодезический метод	0.1	-
83	525881.72	3228137.00	Геодезический метод	0.1	-
84	525873.90	3228134.19	Геодезический метод	0.1	-
85	525873.06	3228134.53	Геодезический метод	0.1	-
86	525867.47	3228132.93	Геодезический метод	0.1	-
87	525867.59	3228131.17	Геодезический метод	0.1	-
88	525863.25	3228124.19	Геодезический метод	0.1	-
89	525864.72	3228117.70	Геодезический метод	0.1	-
90	525863.00	3228117.38	Геодезический метод	0.1	-
91	525868.67	3228087.43	Геодезический метод	0.1	-
92	525891.76	3228091.21	Геодезический метод	0.1	-
93	525906.96	3228093.72	Геодезический метод	0.1	-
94	525901.19	3228124.53	Геодезический метод	0.1	-
95	525896.94	3228142.66	Геодезический метод	0.1	-
76	525894.82	3228151.60	Геодезический метод	0.1	-

2. Сведения о характерных точках границ объекта					
Обозначение характерных точек границ	**Координаты, м**		**Метод определения координат характерной точки**	**Средняя квадратическая погрешность положения характерной точки (Mt), м**	**Описание обозначения точки на местности (при наличии)**
	X	**Y**			
1	**2**	**3**	**4**	**5**	**6**
96	525511.36	3228157.69	Геодезический метод	0.1	-
97	525485.45	3228157.37	Геодезический метод	0.1	-
98	525486.06	3228130.17	Геодезический метод	0.1	-
99	525486.17	3228125.42	Геодезический метод	0.1	-
100	525489.77	3228125.66	Геодезический метод	0.1	-
101	525490.59	3228024.03	Геодезический метод	0.1	-
102	525490.96	3227999.72	Геодезический метод	0.1	-
103	525514.15	3227999.99	Геодезический метод	0.1	-
104	525514.17	3227999.29	Геодезический метод	0.1	-
105	525538.14	3227999.75	Геодезический метод	0.1	-
106	525542.37	3228000.06	Геодезический метод	0.1	-
107	525541.67	3228025.78	Геодезический метод	0.1	-
108	525540.84	3228059.38	Геодезический метод	0.1	-
109	525539.86	3228108.87	Геодезический метод	0.1	-
110	525540.54	3228125.23	Геодезический метод	0.1	-
111	525512.32	3228126.83	Геодезический метод	0.1	-
96	525511.36	3228157.69	Геодезический метод	0.1	-
112	525438.32	3228157.35	Геодезический метод	0.1	-
113	525437.58	3228092.18	Геодезический метод	0.1	-
114	525432.21	3228092.08	Геодезический метод	0.1	-
115	525431.75	3228071.11	Геодезический метод	0.1	-
116	525430.68	3228071.06	Геодезический метод	0.1	-
117	525432.42	3228060.61	Геодезический метод	0.1	-
118	525435.59	3228060.60	Геодезический метод	0.1	-
119	525437.15	3228056.40	Геодезический метод	0.1	-
120	525437.29	3228049.83	Геодезический метод	0.1	-

2. Сведения о характерных точках границ объекта					
Обозначение характерных точек границ	**Координаты, м**		**Метод определения координат характерной точки**	**Средняя квадратическая погрешность положения характерной точки (Mt), м**	**Описание обозначения точки на местности (при наличии)**
	X	**Y**			
1	**2**	**3**	**4**	**5**	**6**
121	525437.38	3228046.15	Геодезический метод	0.1	-
122	525437.52	3228039.76	Геодезический метод	0.1	-
123	525437.57	3228037.85	Геодезический метод	0.1	-
124	525437.64	3228034.84	Геодезический метод	0.1	-
125	525437.89	3228023.69	Геодезический метод	0.1	-
126	525438.07	3228016.13	Геодезический метод	0.1	-
127	525436.27	3228015.84	Геодезический метод	0.1	-
128	525436.52	3228008.04	Геодезический метод	0.1	-
129	525436.87	3228003.06	Геодезический метод	0.1	-
130	525437.45	3227994.94	Геодезический метод	0.1	-
131	525436.57	3227988.13	Геодезический метод	0.1	-
132	525436.97	3227985.64	Геодезический метод	0.1	-
133	525469.75	3227984.33	Геодезический метод	0.1	-
134	525470.44	3228016.33	Геодезический метод	0.1	-
135	525470.87	3228092.49	Геодезический метод	0.1	-
136	525469.38	3228155.63	Геодезический метод	0.1	-
137	525439.01	3228156.14	Геодезический метод	0.1	-
112	525438.32	3228157.35	Геодезический метод	0.1	-
138	525641.05	3228397.48	Геодезический метод	0.1	-
139	525488.25	3228395.25	Геодезический метод	0.1	-
140	525487.43	3228365.10	Геодезический метод	0.1	-
141	525487.19	3228338.12	Геодезический метод	0.1	-
142	525486.99	3228314.98	Геодезический метод	0.1	-
143	525486.77	3228227.29	Геодезический метод	0.1	-
144	525487.22	3228197.29	Геодезический метод	0.1	-
145	525504.38	3228197.55	Геодезический метод	0.1	-

2. Сведения о характерных точках границ объекта					
Обозначение характерных точек границ	**Координаты, м**		**Метод определения координат характерной точки**	**Средняя квадратическая погрешность положения характерной точки (Mt), м**	**Описание обозначения точки на местности (при наличии)**
	X	**Y**			
1	**2**	**3**	**4**	**5**	**6**
146	525509.74	3228197.09	Геодезический метод	0.1	-
147	525526.11	3228197.10	Геодезический метод	0.1	-
148	525525.16	3228171.70	Геодезический метод	0.1	-
149	525563.02	3228171.05	Геодезический метод	0.1	-
150	525562.59	3228193.61	Геодезический метод	0.1	-
151	525555.62	3228369.21	Геодезический метод	0.1	-
152	525564.99	3228369.05	Геодезический метод	0.1	-
153	525565.30	3228361.96	Геодезический метод	0.1	-
154	525567.29	3228361.98	Геодезический метод	0.1	-
155	525570.57	3228298.72	Геодезический метод	0.1	-
156	525570.32	3228298.72	Геодезический метод	0.1	-
157	525571.02	3228278.48	Геодезический метод	0.1	-
158	525571.62	3228278.49	Геодезический метод	0.1	-
159	525575.70	3228199.45	Геодезический метод	0.1	-
160	525575.07	3228199.45	Геодезический метод	0.1	-
161	525575.91	3228171.48	Геодезический метод	0.1	-
162	525576.76	3228171.47	Геодезический метод	0.1	-
163	525576.77	3228170.60	Геодезический метод	0.1	-
164	525651.77	3228169.79	Геодезический метод	0.1	-
165	525651.85	3228169.37	Геодезический метод	0.1	-
166	525657.15	3228169.49	Геодезический метод	0.1	-
167	525685.96	3228170.12	Геодезический метод	0.1	-
168	525685.72	3228171.38	Геодезический метод	0.1	-
169	525686.29	3228185.91	Геодезический метод	0.1	-
170	525667.76	3228272.52	Геодезический метод	0.1	-
171	525666.67	3228276.81	Геодезический метод	0.1	-

2. Сведения о характерных точках границ объекта					
Обозначение характерных точек границ	**Координаты, м**		**Метод определения координат характерной точки**	**Средняя квадратическая погрешность положения характерной точки (Mt), м**	**Описание обозначения точки на местности (при наличии)**
	X	**Y**			
1	**2**	**3**	**4**	**5**	**6**
172	525641.67	3228392.72	Геодезический метод	0.1	-
138	525641.05	3228397.48	Геодезический метод	0.1	-
173	525719.23	3228473.19	Геодезический метод	0.1	-
174	525707.00	3228464.64	Геодезический метод	0.1	-
175	525689.36	3228451.35	Геодезический метод	0.1	-
176	525663.63	3228404.64	Геодезический метод	0.1	-
177	525700.36	3228256.60	Геодезический метод	0.1	-
178	525701.47	3228252.78	Геодезический метод	0.1	-
179	525707.09	3228233.47	Геодезический метод	0.1	-
180	525713.32	3228213.13	Геодезический метод	0.1	-
181	525717.58	3228214.36	Геодезический метод	0.1	-
182	525727.51	3228182.99	Геодезический метод	0.1	-
183	525762.13	3228195.89	Геодезический метод	0.1	-
184	525750.82	3228225.95	Геодезический метод	0.1	-
185	525750.15	3228227.72	Геодезический метод	0.1	-
186	525749.43	3228235.47	Геодезический метод	0.1	-
187	525782.43	3228249.73	Геодезический метод	0.1	-
188	525780.31	3228255.32	Геодезический метод	0.1	-
189	525810.94	3228271.19	Геодезический метод	0.1	-
190	525822.04	3228281.00	Геодезический метод	0.1	-
191	525838.31	3228302.10	Геодезический метод	0.1	-
192	525827.57	3228328.52	Геодезический метод	0.1	-
193	525818.27	3228346.93	Геодезический метод	0.1	-
173	525719.23	3228473.19	Геодезический метод	0.1	-
194	525085.38	3225979.52	Геодезический метод	0.1	-
195	525078.35	3225959.53	Геодезический метод	0.1	-

2. Сведения о характерных точках границ объекта					
Обозначение характерных точек границ	**Координаты, м**		**Метод определения координат характерной точки**	**Средняя квадратическая погрешность положения характерной точки (Mt), м**	**Описание обозначения точки на местности (при наличии)**
	X	**Y**			
1	**2**	**3**	**4**	**5**	**6**
196	525064.59	3225930.29	Геодезический метод	0.1	-
197	525063.60	3225928.18	Геодезический метод	0.1	-
198	525074.10	3225895.83	Геодезический метод	0.1	-
199	525078.41	3225894.00	Геодезический метод	0.1	-
200	525121.67	3225892.77	Геодезический метод	0.1	-
201	525151.32	3225880.41	Геодезический метод	0.1	-
202	525158.67	3225877.00	Геодезический метод	0.1	-
203	525160.97	3225877.58	Геодезический метод	0.1	-
204	525168.01	3225875.84	Геодезический метод	0.1	-
205	525198.28	3225867.05	Геодезический метод	0.1	-
206	525201.55	3225874.50	Геодезический метод	0.1	-
207	525193.18	3225878.95	Геодезический метод	0.1	-
208	525177.26	3225889.06	Геодезический метод	0.1	-
209	525169.75	3225894.45	Геодезический метод	0.1	-
210	525163.62	3225900.17	Геодезический метод	0.1	-
211	525132.05	3225926.73	Геодезический метод	0.1	-
212	525118.09	3225951.27	Геодезический метод	0.1	-
213	525109.62	3225980.49	Геодезический метод	0.1	-
194	525085.38	3225979.52	Геодезический метод	0.1	-
214	524713.03	3224896.76	Геодезический метод	0.1	-
215	524713.02	3224895.51	Геодезический метод	0.1	-
216	524700.20	3224895.89	Геодезический метод	0.1	-
217	524698.06	3224881.69	Геодезический метод	0.1	-
218	524697.86	3224877.44	Геодезический метод	0.1	-
219	524696.55	3224873.55	Геодезический метод	0.1	-
220	524709.02	3224869.35	Геодезический метод	0.1	-

2. Сведения о характерных точках границ объекта					
Обозначение характерных точек границ	**Координаты, м**		**Метод определения координат характерной точки**	**Средняя квадратическая погрешность положения характерной точки (Mt), м**	**Описание обозначения точки на местности (при наличии)**
	X	**Y**			
1	**2**	**3**	**4**	**5**	**6**
221	524719.93	3224867.37	Геодезический метод	0.1	-
222	524720.69	3224877.11	Геодезический метод	0.1	-
223	524720.88	3224889.18	Геодезический метод	0.1	-
224	524719.87	3224891.33	Геодезический метод	0.1	-
225	524719.99	3224893.77	Геодезический метод	0.1	-
226	524718.21	3224893.86	Геодезический метод	0.1	-
227	524718.34	3224896.50	Геодезический метод	0.1	-
214	524713.03	3224896.76	Геодезический метод	0.1	-
228	524095.15	3224803.04	Геодезический метод	0.1	-
229	523642.95	3224505.16	Геодезический метод	0.1	-
230	523664.48	3224438.77	Геодезический метод	0.1	-
231	524065.54	3224432.49	Геодезический метод	0.1	-
232	524129.25	3224763.57	Геодезический метод	0.1	-
228	524095.15	3224803.04	Геодезический метод	0.1	-
233	525126.39	3226039.37	Геодезический метод	0.1	-
234	525123.01	3226034.72	Геодезический метод	0.1	-
235	525121.16	3226033.50	Геодезический метод	0.1	-
236	525117.34	3226027.56	Геодезический метод	0.1	-
237	525115.85	3226025.23	Геодезический метод	0.1	-
238	525116.35	3226009.73	Геодезический метод	0.1	-
239	525119.03	3225987.17	Геодезический метод	0.1	-
240	525124.30	3225976.26	Геодезический метод	0.1	-
241	525132.79	3225958.68	Геодезический метод	0.1	-
242	525142.25	3225940.35	Геодезический метод	0.1	-
243	525144.21	3225938.87	Геодезический метод	0.1	-
244	525155.43	3225930.41	Геодезический метод	0.1	-

2. Сведения о характерных точках границ объекта					
Обозначение характерных точек границ	**Координаты, м**		**Метод определения координат характерной точки**	**Средняя квадратическая погрешность положения характерной точки (Mt), м**	**Описание обозначения точки на местности (при наличии)**
	X	**Y**			
1	**2**	**3**	**4**	**5**	**6**
245	525188.59	3225894.76	Геодезический метод	0.1	-
246	525199.85	3225889.07	Геодезический метод	0.1	-
247	525214.90	3225881.46	Геодезический метод	0.1	-
248	525228.31	3225876.12	Геодезический метод	0.1	-
249	525234.89	3225892.91	Геодезический метод	0.1	-
250	525236.05	3225895.88	Геодезический метод	0.1	-
251	525245.89	3225911.39	Геодезический метод	0.1	-
252	525245.16	3225923.31	Геодезический метод	0.1	-
253	525233.87	3225949.79	Геодезический метод	0.1	-
254	525206.85	3225972.04	Геодезический метод	0.1	-
255	525200.16	3225977.43	Геодезический метод	0.1	-
256	525173.06	3226000.67	Геодезический метод	0.1	-
257	525128.10	3226038.66	Геодезический метод	0.1	-
233	525126.39	3226039.37	Геодезический метод	0.1	-
258	525083.16	3225800.78	Геодезический метод	0.1	-
259	525077.33	3225797.63	Геодезический метод	0.1	-
260	525052.64	3225786.55	Геодезический метод	0.1	-
261	525035.63	3225774.41	Геодезический метод	0.1	-
262	524988.60	3225741.98	Геодезический метод	0.1	-
263	524933.15	3225645.09	Геодезический метод	0.1	-
264	524915.95	3225633.07	Геодезический метод	0.1	-
265	524864.36	3225547.63	Геодезический метод	0.1	-
266	524846.63	3225519.32	Геодезический метод	0.1	-
267	524844.21	3225520.35	Геодезический метод	0.1	-
268	524842.16	3225520.30	Геодезический метод	0.1	-
269	524832.34	3225503.64	Геодезический метод	0.1	-

2. Сведения о характерных точках границ объекта					
Обозначение характерных точек границ	**Координаты, м**		**Метод определения координат характерной точки**	**Средняя квадратическая погрешность положения характерной точки (Mt), м**	**Описание обозначения точки на местности (при наличии)**
	X	**Y**			
1	**2**	**3**	**4**	**5**	**6**
270	524831.95	3225503.73	Геодезический метод	0.1	-
271	524831.54	3225503.72	Геодезический метод	0.1	-
272	524817.31	3225472.48	Геодезический метод	0.1	-
273	524797.48	3225440.74	Геодезический метод	0.1	-
274	524782.42	3225416.63	Геодезический метод	0.1	-
275	524759.50	3225379.99	Геодезический метод	0.1	-
276	524755.89	3225374.23	Геодезический метод	0.1	-
277	524757.63	3225372.88	Геодезический метод	0.1	-
278	524760.78	3225359.65	Геодезический метод	0.1	-
279	524751.57	3225343.33	Геодезический метод	0.1	-
280	524750.13	3225340.65	Геодезический метод	0.1	-
281	524748.54	3225338.42	Геодезический метод	0.1	-
282	524739.11	3225322.71	Геодезический метод	0.1	-
283	524712.05	3225281.70	Геодезический метод	0.1	-
284	524693.96	3225251.13	Геодезический метод	0.1	-
285	524676.94	3225222.18	Геодезический метод	0.1	-
286	524661.33	3225195.20	Геодезический метод	0.1	-
287	524659.73	3225192.91	Геодезический метод	0.1	-
288	524651.50	3225194.84	Геодезический метод	0.1	-
289	524639.48	3225151.07	Геодезический метод	0.1	-
290	524635.41	3225136.23	Геодезический метод	0.1	-
291	524623.22	3225082.43	Геодезический метод	0.1	-
292	524610.68	3225025.04	Геодезический метод	0.1	-
293	524626.24	3225021.10	Геодезический метод	0.1	-
294	524645.92	3225016.22	Геодезический метод	0.1	-
295	524647.42	3225014.92	Геодезический метод	0.1	-

2. Сведения о характерных точках границ объекта					
Обозначение характерных точек границ	**Координаты, м**		**Метод определения координат характерной точки**	**Средняя квадратическая погрешность положения характерной точки (Mt), м**	**Описание обозначения точки на местности (при наличии)**
	X	**Y**			
1	**2**	**3**	**4**	**5**	**6**
296	524648.63	3225013.87	Геодезический метод	0.1	-
297	524648.93	3225013.60	Геодезический метод	0.1	-
298	524649.23	3225009.61	Геодезический метод	0.1	-
299	524649.10	3225008.79	Геодезический метод	0.1	-
300	524647.92	3225001.18	Геодезический метод	0.1	-
301	524647.46	3224998.10	Геодезический метод	0.1	-
302	524679.80	3224991.19	Геодезический метод	0.1	-
303	524682.96	3225005.90	Геодезический метод	0.1	-
304	524692.49	3225003.75	Геодезический метод	0.1	-
305	524693.22	3225009.47	Геодезический метод	0.1	-
306	524698.71	3225008.31	Геодезический метод	0.1	-
307	524696.78	3224994.23	Геодезический метод	0.1	-
308	524693.32	3224994.87	Геодезический метод	0.1	-
309	524692.22	3224988.55	Геодезический метод	0.1	-
310	524694.19	3224988.16	Геодезический метод	0.1	-
311	524697.70	3224986.11	Геодезический метод	0.1	-
312	524724.40	3224981.17	Геодезический метод	0.1	-
313	524734.26	3225030.44	Геодезический метод	0.1	-
314	524735.32	3225039.56	Геодезический метод	0.1	-
315	524740.99	3225058.30	Геодезический метод	0.1	-
316	524743.40	3225075.32	Геодезический метод	0.1	-
317	524740.82	3225101.11	Геодезический метод	0.1	-
318	524749.42	3225133.09	Геодезический метод	0.1	-
319	524724.66	3225137.91	Геодезический метод	0.1	-
320	524728.10	3225186.39	Геодезический метод	0.1	-
321	524750.45	3225190.69	Геодезический метод	0.1	-

2. Сведения о характерных точках границ объекта					
Обозначение характерных точек границ	**Координаты, м**		**Метод определения координат характерной точки**	**Средняя квадратическая погрешность положения характерной точки (Mt), м**	**Описание обозначения точки на местности (при наличии)**
	X	**Y**			
1	**2**	**3**	**4**	**5**	**6**
322	524787.50	3225222.76	Геодезический метод	0.1	-
323	524793.86	3225240.30	Геодезический метод	0.1	-
324	524788.53	3225240.47	Геодезический метод	0.1	-
325	524784.62	3225307.65	Геодезический метод	0.1	-
326	524792.70	3225308.42	Геодезический метод	0.1	-
327	524806.37	3225338.17	Геодезический метод	0.1	-
328	524855.46	3225379.35	Геодезический метод	0.1	-
329	524880.73	3225364.73	Геодезический метод	0.1	-
330	524900.85	3225394.82	Геодезический метод	0.1	-
331	524922.77	3225453.19	Геодезический метод	0.1	-
332	524944.78	3225482.08	Геодезический метод	0.1	-
333	525019.31	3225542.17	Геодезический метод	0.1	-
334	525023.95	3225565.21	Геодезический метод	0.1	-
335	524996.10	3225602.17	Геодезический метод	0.1	-
336	524986.41	3225643.76	Геодезический метод	0.1	-
337	525004.21	3225639.08	Геодезический метод	0.1	-
338	525033.21	3225631.39	Геодезический метод	0.1	-
339	525062.21	3225623.69	Геодезический метод	0.1	-
340	525072.55	3225662.37	Геодезический метод	0.1	-
341	525082.82	3225701.04	Геодезический метод	0.1	-
342	525092.19	3225701.23	Геодезический метод	0.1	-
343	525142.78	3225691.90	Геодезический метод	0.1	-
344	525142.53	3225688.71	Геодезический метод	0.1	-
345	525142.48	3225680.47	Геодезический метод	0.1	-
346	525156.06	3225680.94	Геодезический метод	0.1	-
347	525152.95	3225536.70	Геодезический метод	0.1	-

2. Сведения о характерных точках границ объекта					
Обозначение характерных точек границ	**Координаты, м**		**Метод определения координат характерной точки**	**Средняя квадратическая погрешность положения характерной точки (Mt), м**	**Описание обозначения точки на местности (при наличии)**
	X	**Y**			
1	**2**	**3**	**4**	**5**	**6**
348	525136.91	3225536.41	Геодезический метод	0.1	-
349	525106.83	3225536.09	Геодезический метод	0.1	-
350	525107.22	3225496.10	Геодезический метод	0.1	-
351	525137.22	3225496.40	Геодезический метод	0.1	-
352	525167.21	3225496.70	Геодезический метод	0.1	-
353	525197.21	3225497.00	Геодезический метод	0.1	-
354	525212.84	3225491.91	Геодезический метод	0.1	-
355	525257.29	3225492.36	Геодезический метод	0.1	-
356	525257.10	3225519.36	Геодезический метод	0.1	-
357	525260.60	3225722.03	Геодезический метод	0.1	-
358	525260.32	3225729.44	Геодезический метод	0.1	-
359	525259.99	3225736.14	Геодезический метод	0.1	-
360	525258.80	3225741.46	Геодезический метод	0.1	-
361	525257.75	3225744.78	Геодезический метод	0.1	-
362	525221.97	3225759.03	Геодезический метод	0.1	-
363	525201.11	3225768.11	Геодезический метод	0.1	-
258	525083.16	3225800.78	Геодезический метод	0.1	-
364	525100.97	3226730.14	Геодезический метод	0.1	-
365	525055.03	3226726.65	Геодезический метод	0.1	-
366	525055.05	3226725.79	Геодезический метод	0.1	-
367	525055.71	3226702.19	Геодезический метод	0.1	-
368	525055.98	3226680.52	Геодезический метод	0.1	-
369	525055.63	3226662.72	Геодезический метод	0.1	-
370	525056.81	3226643.76	Геодезический метод	0.1	-
371	525057.22	3226620.53	Геодезический метод	0.1	-
372	525056.98	3226610.51	Геодезический метод	0.1	-

2. Сведения о характерных точках границ объекта					
Обозначение характерных точек границ	**Координаты, м**		**Метод определения координат характерной точки**	**Средняя квадратическая погрешность положения характерной точки (Mt), м**	**Описание обозначения точки на местности (при наличии)**
	X	**Y**			
1	**2**	**3**	**4**	**5**	**6**
373	525056.61	3226595.23	Геодезический метод	0.1	-
374	525058.04	3226568.56	Геодезический метод	0.1	-
375	525059.48	3226568.61	Геодезический метод	0.1	-
376	525059.51	3226567.11	Геодезический метод	0.1	-
377	525059.96	3226543.24	Геодезический метод	0.1	-
378	525060.49	3226525.55	Геодезический метод	0.1	-
379	525060.80	3226514.99	Геодезический метод	0.1	-
380	525060.86	3226508.76	Геодезический метод	0.1	-
381	525061.75	3226500.67	Геодезический метод	0.1	-
382	525062.84	3226485.78	Геодезический метод	0.1	-
383	525089.46	3226487.80	Геодезический метод	0.1	-
384	525107.13	3226489.98	Геодезический метод	0.1	-
385	525134.35	3226495.65	Геодезический метод	0.1	-
386	525131.16	3226517.74	Геодезический метод	0.1	-
387	525126.42	3226550.76	Геодезический метод	0.1	-
388	525122.37	3226578.85	Геодезический метод	0.1	-
389	525119.27	3226600.35	Геодезический метод	0.1	-
390	525115.56	3226626.22	Геодезический метод	0.1	-
391	525109.39	3226655.25	Геодезический метод	0.1	-
392	525108.84	3226658.37	Геодезический метод	0.1	-
393	525107.34	3226666.26	Геодезический метод	0.1	-
394	525105.47	3226683.19	Геодезический метод	0.1	-
395	525104.57	3226705.11	Геодезический метод	0.1	-
396	525102.32	3226705.60	Геодезический метод	0.1	-
364	525100.97	3226730.14	Геодезический метод	0.1	-
397	525113.49	3226803.20	Геодезический метод	0.1	-

2. Сведения о характерных точках границ объекта					
Обозначение характерных точек границ	**Координаты, м**		**Метод определения координат характерной точки**	**Средняя квадратическая погрешность положения характерной точки (Mt), м**	**Описание обозначения точки на местности (при наличии)**
	X	**Y**			
1	**2**	**3**	**4**	**5**	**6**
398	525094.41	3226802.14	Геодезический метод	0.1	-
399	525087.96	3226801.89	Геодезический метод	0.1	-
400	525052.31	3226800.54	Геодезический метод	0.1	-
401	525053.84	3226753.31	Геодезический метод	0.1	-
402	525116.44	3226758.22	Геодезический метод	0.1	-
397	525113.49	3226803.20	Геодезический метод	0.1	-
403	524798.65	3226126.78	Геодезический метод	0.1	-
404	524780.39	3225939.03	Геодезический метод	0.1	-
405	524798.75	3225932.41	Геодезический метод	0.1	-
406	524797.47	3225926.59	Геодезический метод	0.1	-
407	524864.06	3225916.40	Геодезический метод	0.1	-
408	524892.16	3225910.41	Геодезический метод	0.1	-
409	524937.32	3225948.70	Геодезический метод	0.1	-
410	524943.72	3225954.33	Геодезический метод	0.1	-
411	524941.95	3225956.84	Геодезический метод	0.1	-
412	524936.41	3225964.18	Геодезический метод	0.1	-
413	524930.01	3225972.66	Геодезический метод	0.1	-
414	524927.75	3225992.41	Геодезический метод	0.1	-
415	524909.17	3226044.51	Геодезический метод	0.1	-
416	524898.47	3226063.16	Геодезический метод	0.1	-
417	524873.79	3226071.11	Геодезический метод	0.1	-
418	524847.46	3226077.70	Геодезический метод	0.1	-
419	524837.04	3226093.32	Геодезический метод	0.1	-
420	524825.52	3226119.92	Геодезический метод	0.1	-
421	524810.44	3226126.51	Геодезический метод	0.1	-
403	524798.65	3226126.78	Геодезический метод	0.1	-

2. Сведения о характерных точках границ объекта					
Обозначение характерных точек границ	**Координаты, м**		**Метод определения координат характерной точки**	**Средняя квадратическая погрешность положения характерной точки (Mt), м**	**Описание обозначения точки на местности (при наличии)**
	X	**Y**			
1	**2**	**3**	**4**	**5**	**6**
422	525045.06	3226006.81	Геодезический метод	0.1	-
423	525036.63	3226005.64	Геодезический метод	0.1	-
424	525013.94	3225987.86	Геодезический метод	0.1	-
425	524995.69	3225968.67	Геодезический метод	0.1	-
426	524979.07	3225954.16	Геодезический метод	0.1	-
427	524988.67	3225933.57	Геодезический метод	0.1	-
428	525013.47	3225912.04	Геодезический метод	0.1	-
429	525048.80	3225958.61	Геодезический метод	0.1	-
430	525058.16	3225982.24	Геодезический метод	0.1	-
431	525057.92	3225988.56	Геодезический метод	0.1	-
422	525045.06	3226006.81	Геодезический метод	0.1	-
432	524952.14	3225930.44	Геодезический метод	0.1	-
433	524942.43	3225922.43	Геодезический метод	0.1	-
434	524901.93	3225882.72	Геодезический метод	0.1	-
435	524878.29	3225858.90	Геодезический метод	0.1	-
436	524874.23	3225851.61	Геодезический метод	0.1	-
437	524861.47	3225833.69	Геодезический метод	0.1	-
438	524852.74	3225815.46	Геодезический метод	0.1	-
439	524843.11	3225795.19	Геодезический метод	0.1	-
440	524834.40	3225770.45	Геодезический метод	0.1	-
441	524829.46	3225755.65	Геодезический метод	0.1	-
442	524826.38	3225741.79	Геодезический метод	0.1	-
443	524813.03	3225691.90	Геодезический метод	0.1	-
444	524814.44	3225661.25	Геодезический метод	0.1	-
445	524831.84	3225578.68	Геодезический метод	0.1	-
446	524834.05	3225562.10	Геодезический метод	0.1	-

2. Сведения о характерных точках границ объекта					
Обозначение характерных точек границ	**Координаты, м**		**Метод определения координат характерной точки**	**Средняя квадратическая погрешность положения характерной точки (Mt), м**	**Описание обозначения точки на местности (при наличии)**
	X	**Y**			
1	**2**	**3**	**4**	**5**	**6**
447	524834.15	3225560.03	Геодезический метод	0.1	-
448	524846.51	3225560.65	Геодезический метод	0.1	-
449	524856.53	3225577.26	Геодезический метод	0.1	-
450	524857.26	3225578.47	Геодезический метод	0.1	-
451	524857.64	3225578.46	Геодезический метод	0.1	-
452	524858.79	3225578.44	Геодезический метод	0.1	-
453	524860.88	3225584.48	Геодезический метод	0.1	-
454	524885.59	3225625.48	Геодезический метод	0.1	-
455	524875.51	3225659.61	Геодезический метод	0.1	-
456	524923.94	3225755.77	Геодезический метод	0.1	-
457	524990.74	3225870.31	Геодезический метод	0.1	-
458	524965.24	3225922.02	Геодезический метод	0.1	-
432	524952.14	3225930.44	Геодезический метод	0.1	-
459	525029.66	3225830.67	Геодезический метод	0.1	-
460	525011.77	3225792.52	Геодезический метод	0.1	-
461	525026.67	3225785.05	Геодезический метод	0.1	-
462	525059.50	3225809.36	Геодезический метод	0.1	-
463	525049.05	3225826.00	Геодезический метод	0.1	-
459	525029.66	3225830.67	Геодезический метод	0.1	-
464	524803.17	3225903.49	Геодезический метод	0.1	-
465	524779.62	3225880.44	Геодезический метод	0.1	-
466	524760.19	3225861.79	Геодезический метод	0.1	-
467	524759.01	3225850.84	Геодезический метод	0.1	-
468	524747.96	3225850.07	Геодезический метод	0.1	-
469	524744.26	3225818.88	Геодезический метод	0.1	-
470	524715.49	3225598.16	Геодезический метод	0.1	-

2. Сведения о характерных точках границ объекта					
Обозначение характерных точек границ	**Координаты, м**		**Метод определения координат характерной точки**	**Средняя квадратическая погрешность положения характерной точки (Mt), м**	**Описание обозначения точки на местности (при наличии)**
	X	**Y**			
1	**2**	**3**	**4**	**5**	**6**
471	524704.21	3225532.49	Геодезический метод	0.1	-
472	524688.17	3225501.98	Геодезический метод	0.1	-
473	524681.91	3225489.80	Геодезический метод	0.1	-
474	524684.52	3225479.30	Геодезический метод	0.1	-
475	524651.65	3225415.09	Геодезический метод	0.1	-
476	524647.04	3225400.25	Геодезический метод	0.1	-
477	524644.94	3225394.45	Геодезический метод	0.1	-
478	524609.27	3225346.61	Геодезический метод	0.1	-
479	524574.21	3225312.73	Геодезический метод	0.1	-
480	524568.78	3225311.17	Геодезический метод	0.1	-
481	524562.97	3225310.22	Геодезический метод	0.1	-
482	524524.48	3225308.43	Геодезический метод	0.1	-
483	524494.51	3225307.04	Геодезический метод	0.1	-
484	524464.54	3225305.67	Геодезический метод	0.1	-
485	524434.57	3225304.30	Геодезический метод	0.1	-
486	524404.60	3225302.91	Геодезический метод	0.1	-
487	524374.63	3225301.54	Геодезический метод	0.1	-
488	524344.66	3225300.15	Геодезический метод	0.1	-
489	524314.69	3225298.78	Геодезический метод	0.1	-
490	524283.19	3225297.35	Геодезический метод	0.1	-
491	524284.13	3225253.34	Геодезический метод	0.1	-
492	524284.53	3225234.16	Геодезический метод	0.1	-
493	524284.24	3225230.11	Геодезический метод	0.1	-
494	524387.72	3225234.85	Геодезический метод	0.1	-
495	524419.79	3225225.87	Геодезический метод	0.1	-
496	524508.47	3225201.04	Геодезический метод	0.1	-

2. Сведения о характерных точках границ объекта					
Обозначение характерных точек границ	**Координаты, м**		**Метод определения координат характерной точки**	**Средняя квадратическая погрешность положения характерной точки (Mt), м**	**Описание обозначения точки на местности (при наличии)**
	X	**Y**			
1	**2**	**3**	**4**	**5**	**6**
497	524529.05	3225213.15	Геодезический метод	0.1	-
498	524582.39	3225203.29	Геодезический метод	0.1	-
499	524586.09	3225214.87	Геодезический метод	0.1	-
500	524621.83	3225202.68	Геодезический метод	0.1	-
501	524632.21	3225223.26	Геодезический метод	0.1	-
502	524643.29	3225243.23	Геодезический метод	0.1	-
503	524691.12	3225322.38	Геодезический метод	0.1	-
504	524704.91	3225344.27	Геодезический метод	0.1	-
505	524745.86	3225409.78	Геодезический метод	0.1	-
506	524761.53	3225434.98	Геодезический метод	0.1	-
507	524795.50	3225487.00	Геодезический метод	0.1	-
508	524807.68	3225505.31	Геодезический метод	0.1	-
509	524812.82	3225514.77	Геодезический метод	0.1	-
510	524814.47	3225520.94	Геодезический метод	0.1	-
511	524815.05	3225524.28	Геодезический метод	0.1	-
512	524815.29	3225527.48	Геодезический метод	0.1	-
513	524815.84	3225547.58	Геодезический метод	0.1	-
514	524815.57	3225561.38	Геодезический метод	0.1	-
515	524811.70	3225581.03	Геодезический метод	0.1	-
516	524808.24	3225594.80	Геодезический метод	0.1	-
517	524796.50	3225639.33	Геодезический метод	0.1	-
518	524792.67	3225665.98	Геодезический метод	0.1	-
519	524792.32	3225689.50	Геодезический метод	0.1	-
520	524794.58	3225698.29	Геодезический метод	0.1	-
521	524799.32	3225721.88	Геодезический метод	0.1	-
522	524808.07	3225749.03	Геодезический метод	0.1	-

2. Сведения о характерных точках границ объекта					
Обозначение характерных точек границ	**Координаты, м**		**Метод определения координат характерной точки**	**Средняя квадратическая погрешность положения характерной точки (Mt), м**	**Описание обозначения точки на местности (при наличии)**
	X	**Y**			
1	**2**	**3**	**4**	**5**	**6**
523	524817.16	3225772.06	Геодезический метод	0.1	-
524	524838.08	3225824.64	Геодезический метод	0.1	-
525	524854.50	3225854.32	Геодезический метод	0.1	-
526	524869.92	3225877.21	Геодезический метод	0.1	-
527	524878.38	3225886.00	Геодезический метод	0.1	-
528	524862.21	3225894.70	Геодезический метод	0.1	-
464	524803.17	3225903.49	Геодезический метод	0.1	-
529	525019.25	3227001.12	Геодезический метод	0.1	-
530	524937.44	3226999.61	Геодезический метод	0.1	-
531	524911.25	3226998.53	Геодезический метод	0.1	-
532	524905.50	3226998.31	Геодезический метод	0.1	-
533	524906.62	3226941.53	Геодезический метод	0.1	-
534	524907.04	3226914.46	Геодезический метод	0.1	-
535	524908.11	3226862.29	Геодезический метод	0.1	-
536	524908.64	3226845.95	Геодезический метод	0.1	-
537	524907.73	3226782.24	Геодезический метод	0.1	-
538	524983.86	3226786.20	Геодезический метод	0.1	-
539	525023.83	3226790.74	Геодезический метод	0.1	-
540	525025.06	3226790.88	Геодезический метод	0.1	-
541	525024.97	3226846.64	Геодезический метод	0.1	-
542	525023.99	3226900.28	Геодезический метод	0.1	-
529	525019.25	3227001.12	Геодезический метод	0.1	-
543	524893.71	3226998.75	Геодезический метод	0.1	-
544	524791.11	3226997.31	Геодезический метод	0.1	-
545	524795.00	3226843.88	Геодезический метод	0.1	-
546	524796.49	3226832.51	Геодезический метод	0.1	-

2. Сведения о характерных точках границ объекта					
Обозначение характерных точек границ	**Координаты, м**		**Метод определения координат характерной точки**	**Средняя квадратическая погрешность положения характерной точки (Mt), м**	**Описание обозначения точки на местности (при наличии)**
	X	**Y**			
1	**2**	**3**	**4**	**5**	**6**
547	524797.16	3226829.50	Геодезический метод	0.1	-
548	524801.72	3226818.82	Геодезический метод	0.1	-
549	524809.64	3226810.94	Геодезический метод	0.1	-
550	524817.36	3226805.64	Геодезический метод	0.1	-
551	524822.33	3226802.23	Геодезический метод	0.1	-
552	524826.00	3226800.40	Геодезический метод	0.1	-
553	524862.25	3226787.66	Геодезический метод	0.1	-
554	524863.79	3226787.20	Геодезический метод	0.1	-
555	524867.53	3226785.82	Геодезический метод	0.1	-
556	524870.78	3226785.01	Геодезический метод	0.1	-
557	524875.22	3226783.64	Геодезический метод	0.1	-
558	524887.06	3226781.71	Геодезический метод	0.1	-
559	524895.02	3226780.91	Геодезический метод	0.1	-
560	524896.82	3226782.25	Геодезический метод	0.1	-
561	524896.80	3226791.36	Геодезический метод	0.1	-
543	524893.71	3226998.75	Геодезический метод	0.1	-
562	524770.99	3226996.13	Геодезический метод	0.1	-
563	524696.29	3226993.90	Геодезический метод	0.1	-
564	524665.37	3226991.33	Геодезический метод	0.1	-
565	524665.97	3226977.87	Геодезический метод	0.1	-
566	524668.12	3226961.77	Геодезический метод	0.1	-
567	524675.08	3226948.84	Геодезический метод	0.1	-
568	524697.15	3226909.03	Геодезический метод	0.1	-
569	524702.40	3226901.93	Геодезический метод	0.1	-
570	524724.71	3226879.22	Геодезический метод	0.1	-
571	524728.18	3226875.88	Геодезический метод	0.1	-

2. Сведения о характерных точках границ объекта					
Обозначение характерных точек границ	**Координаты, м**		**Метод определения координат характерной точки**	**Средняя квадратическая погрешность положения характерной точки (Mt), м**	**Описание обозначения точки на местности (при наличии)**
	X	**Y**			
1	**2**	**3**	**4**	**5**	**6**
572	524742.03	3226863.32	Геодезический метод	0.1	-
573	524760.11	3226848.79	Геодезический метод	0.1	-
574	524775.88	3226849.89	Геодезический метод	0.1	-
575	524772.22	3226945.26	Геодезический метод	0.1	-
562	524770.99	3226996.13	Геодезический метод	0.1	-
576	524577.75	3228344.25	Геодезический метод	0.1	-
577	524572.63	3228340.68	Геодезический метод	0.1	-
578	524573.83	3228207.49	Геодезический метод	0.1	-
579	524605.31	3228208.18	Геодезический метод	0.1	-
580	524604.87	3228219.26	Геодезический метод	0.1	-
581	524624.96	3228216.45	Геодезический метод	0.1	-
582	524627.24	3228216.13	Геодезический метод	0.1	-
583	524635.79	3228216.38	Геодезический метод	0.1	-
584	524635.89	3228212.62	Геодезический метод	0.1	-
585	524639.31	3228212.68	Геодезический метод	0.1	-
586	524640.09	3228183.23	Геодезический метод	0.1	-
587	524667.04	3228183.86	Геодезический метод	0.1	-
588	524666.71	3228222.56	Геодезический метод	0.1	-
589	524665.88	3228222.81	Геодезический метод	0.1	-
590	524645.62	3228223.97	Геодезический метод	0.1	-
591	524643.78	3228238.33	Геодезический метод	0.1	-
592	524638.25	3228238.52	Геодезический метод	0.1	-
593	524610.56	3228239.58	Геодезический метод	0.1	-
594	524610.28	3228242.86	Геодезический метод	0.1	-
595	524608.23	3228329.24	Геодезический метод	0.1	-
596	524607.93	3228343.98	Геодезический метод	0.1	-

2. Сведения о характерных точках границ объекта					
Обозначение характерных точек границ	**Координаты, м**		**Метод определения координат характерной точки**	**Средняя квадратическая погрешность положения характерной точки (Mt), м**	**Описание обозначения точки на местности (при наличии)**
	X	**Y**			
1	**2**	**3**	**4**	**5**	**6**
597	524606.94	3228344.03	Геодезический метод	0.1	-
598	524585.44	3228344.18	Геодезический метод	0.1	-
599	524581.68	3228344.21	Геодезический метод	0.1	-
576	524577.75	3228344.25	Геодезический метод	0.1	-
600	524751.68	3228224.91	Геодезический метод	0.1	-
601	524708.07	3228222.86	Геодезический метод	0.1	-
602	524699.51	3228219.34	Геодезический метод	0.1	-
603	524699.54	3228213.86	Геодезический метод	0.1	-
604	524699.42	3228209.20	Геодезический метод	0.1	-
605	524706.31	3228209.34	Геодезический метод	0.1	-
606	524712.58	3228203.43	Геодезический метод	0.1	-
607	524712.67	3228194.56	Геодезический метод	0.1	-
608	524712.73	3228188.11	Геодезический метод	0.1	-
609	524712.83	3228183.62	Геодезический метод	0.1	-
610	524754.34	3228181.00	Геодезический метод	0.1	-
600	524751.68	3228224.91	Геодезический метод	0.1	-
611	524438.09	3228402.36	Геодезический метод	0.1	-
612	524434.29	3228394.95	Геодезический метод	0.1	-
613	524431.49	3228327.48	Геодезический метод	0.1	-
614	524430.23	3228241.49	Геодезический метод	0.1	-
615	524431.13	3228217.11	Геодезический метод	0.1	-
616	524462.70	3228216.29	Геодезический метод	0.1	-
617	524462.42	3228206.16	Геодезический метод	0.1	-
618	524487.41	3228205.51	Геодезический метод	0.1	-
619	524486.71	3228192.00	Геодезический метод	0.1	-
620	524486.26	3228182.54	Геодезический метод	0.1	-

2. Сведения о характерных точках границ объекта					
Обозначение характерных точек границ	**Координаты, м**		**Метод определения координат характерной точки**	**Средняя квадратическая погрешность положения характерной точки (Mt), м**	**Описание обозначения точки на местности (при наличии)**
	X	**Y**			
1	**2**	**3**	**4**	**5**	**6**
621	524516.29	3228181.70	Геодезический метод	0.1	-
622	524517.47	3228231.47	Геодезический метод	0.1	-
623	524501.42	3228233.37	Геодезический метод	0.1	-
624	524500.83	3228254.11	Геодезический метод	0.1	-
625	524498.79	3228254.07	Геодезический метод	0.1	-
626	524497.70	3228280.73	Геодезический метод	0.1	-
627	524497.03	3228304.63	Геодезический метод	0.1	-
628	524541.62	3228303.11	Геодезический метод	0.1	-
629	524551.59	3228303.29	Геодезический метод	0.1	-
630	524552.16	3228370.65	Геодезический метод	0.1	-
631	524552.18	3228401.00	Геодезический метод	0.1	-
632	524483.27	3228403.93	Геодезический метод	0.1	-
611	524438.09	3228402.36	Геодезический метод	0.1	-
633	524891.89	3228236.14	Геодезический метод	0.1	-
634	524864.68	3228235.92	Геодезический метод	0.1	-
635	524864.99	3228182.36	Геодезический метод	0.1	-
636	524892.59	3228181.05	Геодезический метод	0.1	-
633	524891.89	3228236.14	Геодезический метод	0.1	-
637	525235.00	3228399.89	Геодезический метод	0.1	-
638	525186.70	3228398.88	Геодезический метод	0.1	-
639	525157.45	3228397.98	Геодезический метод	0.1	-
640	525158.71	3228367.80	Геодезический метод	0.1	-
641	525153.92	3228367.56	Геодезический метод	0.1	-
642	525155.95	3228319.50	Геодезический метод	0.1	-
643	525160.73	3228318.89	Геодезический метод	0.1	-
644	525160.79	3228312.97	Геодезический метод	0.1	-

2. Сведения о характерных точках границ объекта					
Обозначение характерных точек границ	**Координаты, м**		**Метод определения координат характерной точки**	**Средняя квадратическая погрешность положения характерной точки (Mt), м**	**Описание обозначения точки на местности (при наличии)**
	X	**Y**			
1	**2**	**3**	**4**	**5**	**6**
645	525181.73	3228313.73	Геодезический метод	0.1	-
646	525183.83	3228224.22	Геодезический метод	0.1	-
647	525162.50	3228222.89	Геодезический метод	0.1	-
648	525163.64	3228175.66	Геодезический метод	0.1	-
649	525235.25	3228175.41	Геодезический метод	0.1	-
637	525235.00	3228399.89	Геодезический метод	0.1	-
650	525248.66	3228397.49	Геодезический метод	0.1	-
651	525248.05	3228176.42	Геодезический метод	0.1	-
652	525322.49	3228175.66	Геодезический метод	0.1	-
653	525334.11	3228175.76	Геодезический метод	0.1	-
654	525334.89	3228213.74	Геодезический метод	0.1	-
655	525333.06	3228349.37	Геодезический метод	0.1	-
656	525344.17	3228349.30	Геодезический метод	0.1	-
657	525343.54	3228175.79	Геодезический метод	0.1	-
658	525415.40	3228175.19	Геодезический метод	0.1	-
659	525415.63	3228212.69	Геодезический метод	0.1	-
660	525421.71	3228212.69	Геодезический метод	0.1	-
661	525422.05	3228229.33	Геодезический метод	0.1	-
662	525414.54	3228229.59	Геодезический метод	0.1	-
663	525414.88	3228246.84	Геодезический метод	0.1	-
664	525414.94	3228250.15	Геодезический метод	0.1	-
665	525410.99	3228250.19	Геодезический метод	0.1	-
666	525411.16	3228254.56	Геодезический метод	0.1	-
667	525471.50	3228252.63	Геодезический метод	0.1	-
668	525471.64	3228258.97	Геодезический метод	0.1	-
669	525472.91	3228321.96	Геодезический метод	0.1	-

2. Сведения о характерных точках границ объекта					
Обозначение характерных точек границ	**Координаты, м**		**Метод определения координат характерной точки**	**Средняя квадратическая погрешность положения характерной точки (Mt), м**	**Описание обозначения точки на местности (при наличии)**
	X	**Y**			
1	**2**	**3**	**4**	**5**	**6**
670	525431.20	3228321.50	Геодезический метод	0.1	-
671	525431.10	3228324.68	Геодезический метод	0.1	-
672	525424.82	3228324.68	Геодезический метод	0.1	-
673	525424.84	3228331.88	Геодезический метод	0.1	-
674	525431.11	3228331.88	Геодезический метод	0.1	-
675	525431.40	3228335.58	Геодезический метод	0.1	-
676	525431.54	3228341.08	Геодезический метод	0.1	-
677	525431.96	3228346.78	Геодезический метод	0.1	-
678	525438.48	3228345.88	Геодезический метод	0.1	-
679	525445.88	3228345.70	Геодезический метод	0.1	-
680	525451.96	3228345.55	Геодезический метод	0.1	-
681	525471.04	3228344.33	Геодезический метод	0.1	-
682	525472.03	3228344.26	Геодезический метод	0.1	-
683	525473.52	3228344.17	Геодезический метод	0.1	-
684	525474.57	3228395.69	Геодезический метод	0.1	-
685	525449.33	3228395.87	Геодезический метод	0.1	-
686	525447.38	3228398.91	Геодезический метод	0.1	-
687	525445.40	3228398.93	Геодезический метод	0.1	-
650	525248.66	3228397.49	Геодезический метод	0.1	-
688	525102.91	3228160.38	Геодезический метод	0.1	-
689	525054.01	3228160.14	Геодезический метод	0.1	-
690	525053.79	3228145.36	Геодезический метод	0.1	-
691	525053.95	3228133.69	Геодезический метод	0.1	-
692	525079.47	3228134.40	Геодезический метод	0.1	-
693	525079.41	3228129.97	Геодезический метод	0.1	-
694	525103.65	3228131.04	Геодезический метод	0.1	-

2. Сведения о характерных точках границ объекта					
Обозначение характерных точек границ	**Координаты, м**		**Метод определения координат характерной точки**	**Средняя квадратическая погрешность положения характерной точки (Mt), м**	**Описание обозначения точки на местности (при наличии)**
	X	**Y**			
1	**2**	**3**	**4**	**5**	**6**
688	525102.91	3228160.38	Геодезический метод	0.1	-
695	524688.12	3228162.94	Геодезический метод	0.1	-
696	524679.46	3228162.66	Геодезический метод	0.1	-
697	524679.41	3228139.45	Геодезический метод	0.1	-
698	524668.60	3228139.04	Геодезический метод	0.1	-
699	524668.07	3228138.91	Геодезический метод	0.1	-
700	524668.13	3228125.91	Геодезический метод	0.1	-
701	524668.13	3228118.68	Геодезический метод	0.1	-
702	524665.09	3228118.65	Геодезический метод	0.1	-
703	524662.64	3228118.78	Геодезический метод	0.1	-
704	524662.57	3228112.06	Геодезический метод	0.1	-
705	524662.39	3228096.75	Геодезический метод	0.1	-
706	524644.06	3228097.67	Геодезический метод	0.1	-
707	524644.11	3228099.66	Геодезический метод	0.1	-
708	524644.49	3228111.22	Геодезический метод	0.1	-
709	524644.76	3228119.94	Геодезический метод	0.1	-
710	524644.95	3228124.77	Геодезический метод	0.1	-
711	524640.54	3228124.92	Геодезический метод	0.1	-
712	524624.03	3228125.45	Геодезический метод	0.1	-
713	524612.34	3228125.82	Геодезический метод	0.1	-
714	524612.26	3228121.74	Геодезический метод	0.1	-
715	524593.93	3228121.89	Геодезический метод	0.1	-
716	524583.53	3228122.04	Геодезический метод	0.1	-
717	524583.48	3228124.83	Геодезический метод	0.1	-
718	524575.61	3228125.47	Геодезический метод	0.1	-
719	524575.51	3228122.01	Геодезический метод	0.1	-

2. Сведения о характерных точках границ объекта					
Обозначение характерных точек границ	**Координаты, м**		**Метод определения координат характерной точки**	**Средняя квадратическая погрешность положения характерной точки (Mt), м**	**Описание обозначения точки на местности (при наличии)**
	X	**Y**			
1	**2**	**3**	**4**	**5**	**6**
720	524575.43	3228109.42	Геодезический метод	0.1	-
721	524574.92	3228074.86	Геодезический метод	0.1	-
722	524574.85	3228049.02	Геодезический метод	0.1	-
723	524575.36	3228014.95	Геодезический метод	0.1	-
724	524576.77	3227945.42	Геодезический метод	0.1	-
725	524577.88	3227937.56	Геодезический метод	0.1	-
726	524756.79	3227941.26	Геодезический метод	0.1	-
727	524756.94	3227947.66	Геодезический метод	0.1	-
728	524755.90	3228011.46	Геодезический метод	0.1	-
729	524753.84	3228120.66	Геодезический метод	0.1	-
730	524745.80	3228120.54	Геодезический метод	0.1	-
731	524725.93	3228121.60	Геодезический метод	0.1	-
732	524710.45	3228121.83	Геодезический метод	0.1	-
733	524710.91	3228100.14	Геодезический метод	0.1	-
734	524703.92	3228099.56	Геодезический метод	0.1	-
735	524702.93	3228099.48	Геодезический метод	0.1	-
736	524702.89	3228100.54	Геодезический метод	0.1	-
737	524699.40	3228100.56	Геодезический метод	0.1	-
738	524699.09	3228110.70	Геодезический метод	0.1	-
739	524689.30	3228110.50	Геодезический метод	0.1	-
740	524689.02	3228135.08	Геодезический метод	0.1	-
695	524688.12	3228162.94	Геодезический метод	0.1	-
741	524687.57	3228127.45	Геодезический метод	0.1	-
742	524680.65	3228127.39	Геодезический метод	0.1	-
743	524680.73	3228119.21	Геодезический метод	0.1	-
744	524687.66	3228119.29	Геодезический метод	0.1	-

2. Сведения о характерных точках границ объекта					
Обозначение характерных точек границ	**Координаты, м**		**Метод определения координат характерной точки**	**Средняя квадратическая погрешность положения характерной точки (Mt), м**	**Описание обозначения точки на местности (при наличии)**
	X	**Y**			
1	**2**	**3**	**4**	**5**	**6**
741	524687.57	3228127.45	Геодезический метод	0.1	-
745	524451.41	3228165.70	Геодезический метод	0.1	-
746	524456.67	3228065.39	Геодезический метод	0.1	-
747	524459.98	3228028.85	Геодезический метод	0.1	-
748	524461.26	3227935.84	Геодезический метод	0.1	-
749	524553.22	3227935.93	Геодезический метод	0.1	-
750	524553.30	3227944.17	Геодезический метод	0.1	-
751	524553.01	3227985.23	Геодезический метод	0.1	-
752	524549.88	3227985.85	Геодезический метод	0.1	-
753	524548.23	3227985.70	Геодезический метод	0.1	-
754	524548.18	3227985.20	Геодезический метод	0.1	-
755	524536.01	3227985.27	Геодезический метод	0.1	-
756	524534.75	3227985.87	Геодезический метод	0.1	-
757	524531.39	3227986.11	Геодезический метод	0.1	-
758	524531.32	3227987.68	Геодезический метод	0.1	-
759	524514.09	3227987.38	Геодезический метод	0.1	-
760	524501.59	3227987.10	Геодезический метод	0.1	-
761	524495.97	3227986.94	Геодезический метод	0.1	-
762	524495.55	3227996.65	Геодезический метод	0.1	-
763	524499.99	3227997.51	Геодезический метод	0.1	-
764	524500.33	3228005.45	Геодезический метод	0.1	-
765	524532.20	3228006.83	Геодезический метод	0.1	-
766	524537.01	3228006.92	Геодезический метод	0.1	-
767	524547.14	3228008.33	Геодезический метод	0.1	-
768	524549.72	3228008.58	Геодезический метод	0.1	-
769	524553.12	3228007.96	Геодезический метод	0.1	-

2. Сведения о характерных точках границ объекта					
Обозначение характерных точек границ	**Координаты, м**		**Метод определения координат характерной точки**	**Средняя квадратическая погрешность положения характерной точки (Mt), м**	**Описание обозначения точки на местности (при наличии)**
	X	**Y**			
1	**2**	**3**	**4**	**5**	**6**
770	524553.06	3228093.51	Геодезический метод	0.1	-
771	524553.25	3228120.38	Геодезический метод	0.1	-
772	524552.96	3228139.56	Геодезический метод	0.1	-
773	524552.60	3228163.14	Геодезический метод	0.1	-
745	524451.41	3228165.70	Геодезический метод	0.1	-
774	525530.29	3227514.60	Геодезический метод	0.1	-
775	525478.77	3227512.48	Геодезический метод	0.1	-
776	525479.09	3227500.21	Геодезический метод	0.1	-
777	525461.48	3227498.87	Геодезический метод	0.1	-
778	525462.93	3227462.86	Геодезический метод	0.1	-
779	525446.95	3227462.14	Геодезический метод	0.1	-
780	525434.83	3227461.67	Геодезический метод	0.1	-
781	525435.73	3227414.22	Геодезический метод	0.1	-
782	525465.68	3227416.46	Геодезический метод	0.1	-
783	525466.60	3227421.82	Геодезический метод	0.1	-
784	525470.83	3227428.38	Геодезический метод	0.1	-
785	525484.83	3227439.10	Геодезический метод	0.1	-
786	525490.55	3227437.91	Геодезический метод	0.1	-
787	525496.67	3227435.84	Геодезический метод	0.1	-
788	525518.44	3227452.64	Геодезический метод	0.1	-
789	525520.61	3227453.37	Геодезический метод	0.1	-
790	525521.07	3227455.03	Геодезический метод	0.1	-
791	525521.00	3227455.12	Геодезический метод	0.1	-
792	525523.97	3227457.54	Геодезический метод	0.1	-
793	525520.17	3227462.19	Геодезический метод	0.1	-
794	525523.27	3227464.72	Геодезический метод	0.1	-

2. Сведения о характерных точках границ объекта					
Обозначение характерных точек границ	**Координаты, м**		**Метод определения координат характерной точки**	**Средняя квадратическая погрешность положения характерной точки (Mt), м**	**Описание обозначения точки на местности (при наличии)**
	X	**Y**			
1	**2**	**3**	**4**	**5**	**6**
795	525534.53	3227494.20	Геодезический метод	0.1	-
796	525530.50	3227496.09	Геодезический метод	0.1	-
774	525530.29	3227514.60	Геодезический метод	0.1	-
797	524775.73	3228400.75	Геодезический метод	0.1	-
798	524776.46	3228372.81	Геодезический метод	0.1	-
799	524797.13	3228372.81	Геодезический метод	0.1	-
800	524797.29	3228291.86	Геодезический метод	0.1	-
801	524778.62	3228291.09	Геодезический метод	0.1	-
802	524779.18	3228284.56	Геодезический метод	0.1	-
803	524803.87	3228284.45	Геодезический метод	0.1	-
804	524841.19	3228285.11	Геодезический метод	0.1	-
805	524850.60	3228285.17	Геодезический метод	0.1	-
806	524850.90	3228305.58	Геодезический метод	0.1	-
807	524851.06	3228323.17	Геодезический метод	0.1	-
808	524851.36	3228355.91	Геодезический метод	0.1	-
809	524891.17	3228355.57	Геодезический метод	0.1	-
810	524890.98	3228382.21	Геодезический метод	0.1	-
811	524890.96	3228398.71	Геодезический метод	0.1	-
812	524883.64	3228401.03	Геодезический метод	0.1	-
797	524775.73	3228400.75	Геодезический метод	0.1	-
813	525514.69	3230727.53	Геодезический метод	0.1	-
814	525477.05	3230688.93	Геодезический метод	0.1	-
815	525471.73	3230684.64	Геодезический метод	0.1	-
816	525463.96	3230676.04	Геодезический метод	0.1	-
817	525467.01	3230673.17	Геодезический метод	0.1	-
818	525465.22	3230671.27	Геодезический метод	0.1	-

2. Сведения о характерных точках границ объекта					
Обозначение характерных точек границ	**Координаты, м**		**Метод определения координат характерной точки**	**Средняя квадратическая погрешность положения характерной точки (Mt), м**	**Описание обозначения точки на местности (при наличии)**
	X	**Y**			
1	**2**	**3**	**4**	**5**	**6**
819	525462.20	3230674.04	Геодезический метод	0.1	-
820	525449.88	3230660.46	Геодезический метод	0.1	-
821	525452.66	3230657.72	Геодезический метод	0.1	-
822	525423.60	3230619.21	Геодезический метод	0.1	-
823	525402.65	3230591.45	Геодезический метод	0.1	-
824	525407.99	3230587.35	Геодезический метод	0.1	-
825	525420.26	3230577.94	Геодезический метод	0.1	-
826	525427.89	3230585.79	Геодезический метод	0.1	-
827	525479.93	3230641.50	Геодезический метод	0.1	-
828	525485.34	3230646.66	Геодезический метод	0.1	-
829	525499.18	3230661.70	Геодезический метод	0.1	-
830	525538.25	3230705.67	Геодезический метод	0.1	-
813	525514.69	3230727.53	Геодезический метод	0.1	-
831	524809.46	3229557.46	Геодезический метод	0.1	-
832	524803.09	3229528.69	Геодезический метод	0.1	-
833	524796.49	3229505.43	Геодезический метод	0.1	-
834	524792.79	3229488.90	Геодезический метод	0.1	-
835	524809.28	3229485.55	Геодезический метод	0.1	-
836	524807.96	3229477.96	Геодезический метод	0.1	-
837	524810.86	3229468.71	Геодезический метод	0.1	-
838	524830.40	3229465.81	Геодезический метод	0.1	-
839	524833.11	3229471.71	Геодезический метод	0.1	-
840	524836.52	3229498.24	Геодезический метод	0.1	-
841	524833.25	3229499.31	Геодезический метод	0.1	-
842	524836.82	3229520.47	Геодезический метод	0.1	-
843	524839.39	3229550.11	Геодезический метод	0.1	-

2. Сведения о характерных точках границ объекта					
Обозначение характерных точек границ	**Координаты, м**		**Метод определения координат характерной точки**	**Средняя квадратическая погрешность положения характерной точки (Mt), м**	**Описание обозначения точки на местности (при наличии)**
	X	**Y**			
1	**2**	**3**	**4**	**5**	**6**
831	524809.46	3229557.46	Геодезический метод	0.1	-
844	524808.25	3229360.05	Геодезический метод	0.1	-
845	524803.20	3229359.95	Геодезический метод	0.1	-
846	524796.85	3229358.55	Геодезический метод	0.1	-
847	524783.05	3229356.79	Геодезический метод	0.1	-
848	524774.18	3229356.51	Геодезический метод	0.1	-
849	524774.06	3229354.92	Геодезический метод	0.1	-
850	524773.67	3229325.86	Геодезический метод	0.1	-
851	524788.34	3229323.95	Геодезический метод	0.1	-
852	524810.63	3229330.41	Геодезический метод	0.1	-
853	524809.53	3229359.87	Геодезический метод	0.1	-
844	524808.25	3229360.05	Геодезический метод	0.1	-
854	524816.44	3229264.47	Геодезический метод	0.1	-
855	524780.24	3229261.66	Геодезический метод	0.1	-
856	524776.30	3229248.10	Геодезический метод	0.1	-
857	524776.22	3229245.89	Геодезический метод	0.1	-
858	524775.45	3229224.74	Геодезический метод	0.1	-
859	524802.77	3229224.89	Геодезический метод	0.1	-
860	524802.93	3229227.25	Геодезический метод	0.1	-
861	524823.61	3229227.72	Геодезический метод	0.1	-
862	524827.35	3229170.71	Геодезический метод	0.1	-
863	524835.01	3229173.27	Геодезический метод	0.1	-
864	524835.20	3229172.46	Геодезический метод	0.1	-
865	524878.79	3229184.59	Геодезический метод	0.1	-
866	524870.69	3229231.45	Геодезический метод	0.1	-
867	524849.97	3229227.49	Геодезический метод	0.1	-

2. Сведения о характерных точках границ объекта					
Обозначение характерных точек границ	**Координаты, м**		**Метод определения координат характерной точки**	**Средняя квадратическая погрешность положения характерной точки (Mt), м**	**Описание обозначения точки на местности (при наличии)**
	X	**Y**			
1	**2**	**3**	**4**	**5**	**6**
868	524839.33	3229226.46	Геодезический метод	0.1	-
869	524825.53	3229224.05	Геодезический метод	0.1	-
870	524824.86	3229228.60	Геодезический метод	0.1	-
871	524824.68	3229230.64	Геодезический метод	0.1	-
872	524829.91	3229231.08	Геодезический метод	0.1	-
873	524830.01	3229229.81	Геодезический метод	0.1	-
874	524832.62	3229230.04	Геодезический метод	0.1	-
875	524832.21	3229235.53	Геодезический метод	0.1	-
876	524822.34	3229234.26	Геодезический метод	0.1	-
854	524816.44	3229264.47	Геодезический метод	0.1	-
877	524668.41	3229173.40	Геодезический метод	0.1	-
878	524628.87	3229140.61	Геодезический метод	0.1	-
879	524630.13	3229139.88	Геодезический метод	0.1	-
880	524631.48	3229140.99	Геодезический метод	0.1	-
881	524634.84	3229137.14	Геодезический метод	0.1	-
882	524658.55	3229123.35	Геодезический метод	0.1	-
883	524669.99	3229144.35	Геодезический метод	0.1	-
884	524677.13	3229165.35	Геодезический метод	0.1	-
877	524668.41	3229173.40	Геодезический метод	0.1	-
885	524736.03	3229212.54	Геодезический метод	0.1	-
886	524728.19	3229209.23	Геодезический метод	0.1	-
887	524682.91	3229084.99	Геодезический метод	0.1	-
888	524705.01	3229085.41	Геодезический метод	0.1	-
889	524725.74	3229084.74	Геодезический метод	0.1	-
890	524756.70	3229084.70	Геодезический метод	0.1	-
891	524756.65	3229110.63	Геодезический метод	0.1	-

2. Сведения о характерных точках границ объекта					
Обозначение характерных точек границ	**Координаты, м**		**Метод определения координат характерной точки**	**Средняя квадратическая погрешность положения характерной точки (Mt), м**	**Описание обозначения точки на местности (при наличии)**
	X	**Y**			
1	**2**	**3**	**4**	**5**	**6**
892	524757.52	3229210.91	Геодезический метод	0.1	-
885	524736.03	3229212.54	Геодезический метод	0.1	-
893	524593.06	3229004.80	Геодезический метод	0.1	-
894	524578.05	3229004.21	Геодезический метод	0.1	-
895	524578.49	3228977.55	Геодезический метод	0.1	-
896	524579.85	3228977.58	Геодезический метод	0.1	-
897	524583.01	3228977.65	Геодезический метод	0.1	-
898	524598.82	3228977.96	Геодезический метод	0.1	-
899	524603.85	3228978.07	Геодезический метод	0.1	-
900	524603.93	3228974.92	Геодезический метод	0.1	-
901	524600.54	3228966.90	Геодезический метод	0.1	-
902	524605.60	3228973.32	Геодезический метод	0.1	-
903	524610.47	3228990.79	Геодезический метод	0.1	-
904	524612.50	3228998.08	Геодезический метод	0.1	-
905	524614.10	3229003.27	Геодезический метод	0.1	-
906	524608.76	3229003.66	Геодезический метод	0.1	-
893	524593.06	3229004.80	Геодезический метод	0.1	-
907	524674.62	3228973.90	Геодезический метод	0.1	-
908	524670.52	3228925.20	Геодезический метод	0.1	-
909	524691.43	3228924.23	Геодезический метод	0.1	-
910	524712.60	3228922.99	Геодезический метод	0.1	-
911	524733.87	3228922.39	Геодезический метод	0.1	-
912	524734.18	3228965.89	Геодезический метод	0.1	-
913	524713.18	3228966.52	Геодезический метод	0.1	-
914	524691.78	3228967.13	Геодезический метод	0.1	-
915	524691.83	3228972.87	Геодезический метод	0.1	-

2. Сведения о характерных точках границ объекта					
Обозначение характерных точек границ	**Координаты, м**		**Метод определения координат характерной точки**	**Средняя квадратическая погрешность положения характерной точки (Mt), м**	**Описание обозначения точки на местности (при наличии)**
	X	**Y**			
1	**2**	**3**	**4**	**5**	**6**
916	524683.40	3228973.38	Геодезический метод	0.1	-
907	524674.62	3228973.90	Геодезический метод	0.1	-
917	524773.34	3229105.71	Геодезический метод	0.1	-
918	524777.42	3228917.16	Геодезический метод	0.1	-
919	524795.67	3228916.90	Геодезический метод	0.1	-
920	524819.03	3228917.61	Геодезический метод	0.1	-
921	524820.79	3228917.67	Геодезический метод	0.1	-
922	524820.86	3228895.40	Геодезический метод	0.1	-
923	524790.02	3228893.32	Геодезический метод	0.1	-
924	524776.74	3228892.63	Геодезический метод	0.1	-
925	524773.48	3228809.85	Геодезический метод	0.1	-
926	524967.91	3228822.59	Геодезический метод	0.1	-
927	524935.73	3228930.16	Геодезический метод	0.1	-
928	524866.16	3228913.85	Геодезический метод	0.1	-
929	524854.46	3228911.11	Геодезический метод	0.1	-
930	524846.95	3228954.08	Геодезический метод	0.1	-
931	524866.96	3228959.35	Геодезический метод	0.1	-
932	524868.83	3228957.57	Геодезический метод	0.1	-
933	524924.06	3228972.59	Геодезический метод	0.1	-
934	524892.16	3229104.79	Геодезический метод	0.1	-
917	524773.34	3229105.71	Геодезический метод	0.1	-
935	525072.66	3230345.96	Геодезический метод	0.1	-
936	525041.92	3230333.85	Геодезический метод	0.1	-
937	525023.51	3230312.41	Геодезический метод	0.1	-
938	525058.39	3230283.59	Геодезический метод	0.1	-
939	525004.90	3230204.50	Геодезический метод	0.1	-

2. Сведения о характерных точках границ объекта					
Обозначение характерных точек границ	**Координаты, м**		**Метод определения координат характерной точки**	**Средняя квадратическая погрешность положения характерной точки (Mt), м**	**Описание обозначения точки на местности (при наличии)**
	X	**Y**			
1	**2**	**3**	**4**	**5**	**6**
940	524974.69	3230228.13	Геодезический метод	0.1	-
941	524952.42	3230174.39	Геодезический метод	0.1	-
942	524945.53	3230135.08	Геодезический метод	0.1	-
943	524935.76	3230096.21	Геодезический метод	0.1	-
944	524923.99	3230057.35	Геодезический метод	0.1	-
945	524911.78	3230032.31	Геодезический метод	0.1	-
946	524904.02	3230016.72	Геодезический метод	0.1	-
947	524902.05	3230012.79	Геодезический метод	0.1	-
948	524897.76	3230005.05	Геодезический метод	0.1	-
949	524895.71	3230001.47	Геодезический метод	0.1	-
950	524877.52	3229970.72	Геодезический метод	0.1	-
951	524889.37	3229962.90	Геодезический метод	0.1	-
952	524896.37	3229958.86	Геодезический метод	0.1	-
953	524920.64	3229944.86	Геодезический метод	0.1	-
954	524923.59	3229944.17	Геодезический метод	0.1	-
955	524943.53	3229985.64	Геодезический метод	0.1	-
956	524953.09	3230006.42	Геодезический метод	0.1	-
957	524962.30	3230024.26	Геодезический метод	0.1	-
958	524982.34	3230070.88	Геодезический метод	0.1	-
959	525027.32	3230154.83	Геодезический метод	0.1	-
960	525052.19	3230193.48	Геодезический метод	0.1	-
961	525079.95	3230229.23	Геодезический метод	0.1	-
962	525112.49	3230263.66	Геодезический метод	0.1	-
963	525132.28	3230290.64	Геодезический метод	0.1	-
964	525135.11	3230294.50	Геодезический метод	0.1	-
965	525103.80	3230320.21	Геодезический метод	0.1	-

2. Сведения о характерных точках границ объекта					
Обозначение характерных точек границ	**Координаты, м**		**Метод определения координат характерной точки**	**Средняя квадратическая погрешность положения характерной точки (Mt), м**	**Описание обозначения точки на местности (при наличии)**
	X	**Y**			
1	**2**	**3**	**4**	**5**	**6**
966	525101.85	3230321.80	Геодезический метод	0.1	-
967	525094.12	3230328.15	Геодезический метод	0.1	-
935	525072.66	3230345.96	Геодезический метод	0.1	-
968	525099.18	3230208.23	Геодезический метод	0.1	-
969	525064.75	3230160.08	Геодезический метод	0.1	-
970	525075.53	3230152.10	Геодезический метод	0.1	-
971	525109.68	3230200.25	Геодезический метод	0.1	-
968	525099.18	3230208.23	Геодезический метод	0.1	-
972	525046.71	3228860.33	Геодезический метод	0.1	-
973	525030.83	3228851.77	Геодезический метод	0.1	-
974	525024.45	3228849.22	Геодезический метод	0.1	-
975	524989.41	3228834.38	Геодезический метод	0.1	-
976	524994.79	3228813.79	Геодезический метод	0.1	-
977	524995.98	3228809.19	Геодезический метод	0.1	-
978	524998.33	3228800.26	Геодезический метод	0.1	-
979	525000.41	3228798.46	Геодезический метод	0.1	-
980	525001.93	3228797.79	Геодезический метод	0.1	-
981	525005.34	3228796.33	Геодезический метод	0.1	-
982	525013.44	3228797.87	Геодезический метод	0.1	-
983	525017.95	3228798.97	Геодезический метод	0.1	-
984	525041.46	3228804.56	Геодезический метод	0.1	-
985	525051.79	3228807.67	Геодезический метод	0.1	-
986	525056.38	3228809.06	Геодезический метод	0.1	-
987	525058.86	3228810.08	Геодезический метод	0.1	-
988	525067.76	3228816.73	Геодезический метод	0.1	-
989	525064.98	3228822.44	Геодезический метод	0.1	-

2. Сведения о характерных точках границ объекта					
Обозначение характерных точек границ	**Координаты, м**		**Метод определения координат характерной точки**	**Средняя квадратическая погрешность положения характерной точки (Mt), м**	**Описание обозначения точки на местности (при наличии)**
	X	**Y**			
1	**2**	**3**	**4**	**5**	**6**
990	525058.77	3228836.61	Геодезический метод	0.1	-
972	525046.71	3228860.33	Геодезический метод	0.1	-
991	524385.71	3228852.49	Геодезический метод	0.1	-
992	524384.53	3228852.54	Геодезический метод	0.1	-
993	524380.65	3228765.47	Геодезический метод	0.1	-
994	524435.10	3228766.12	Геодезический метод	0.1	-
995	524434.99	3228769.84	Геодезический метод	0.1	-
996	524434.40	3228783.48	Геодезический метод	0.1	-
997	524427.04	3228783.64	Геодезический метод	0.1	-
998	524426.42	3228797.74	Геодезический метод	0.1	-
999	524436.04	3228798.29	Геодезический метод	0.1	-
1000	524435.74	3228806.29	Геодезический метод	0.1	-
1001	524435.59	3228810.28	Геодезический метод	0.1	-
1002	524426.21	3228810.30	Геодезический метод	0.1	-
1003	524426.31	3228827.04	Геодезический метод	0.1	-
1004	524430.09	3228826.86	Геодезический метод	0.1	-
1005	524431.42	3228849.01	Геодезический метод	0.1	-
1006	524425.78	3228849.95	Геодезический метод	0.1	-
991	524385.71	3228852.49	Геодезический метод	0.1	-
1007	524776.35	3228795.86	Геодезический метод	0.1	-
1008	524776.05	3228740.14	Геодезический метод	0.1	-
1009	524776.09	3228703.12	Геодезический метод	0.1	-
1010	524815.21	3228703.17	Геодезический метод	0.1	-
1011	524835.00	3228703.60	Геодезический метод	0.1	-
1012	524857.52	3228704.21	Геодезический метод	0.1	-
1013	524880.03	3228704.98	Геодезический метод	0.1	-

2. Сведения о характерных точках границ объекта					
Обозначение характерных точек границ	**Координаты, м**		**Метод определения координат характерной точки**	**Средняя квадратическая погрешность положения характерной точки (Mt), м**	**Описание обозначения точки на местности (при наличии)**
	X	**Y**			
1	**2**	**3**	**4**	**5**	**6**
1014	524878.24	3228733.45	Геодезический метод	0.1	-
1015	524869.84	3228732.88	Геодезический метод	0.1	-
1016	524868.97	3228745.53	Геодезический метод	0.1	-
1017	524868.12	3228757.59	Геодезический метод	0.1	-
1018	524871.65	3228759.40	Геодезический метод	0.1	-
1019	524888.66	3228761.18	Геодезический метод	0.1	-
1020	524890.69	3228750.04	Геодезический метод	0.1	-
1021	524899.45	3228751.43	Геодезический метод	0.1	-
1022	524899.74	3228749.62	Геодезический метод	0.1	-
1023	524912.38	3228749.02	Геодезический метод	0.1	-
1024	524918.87	3228749.24	Геодезический метод	0.1	-
1025	524932.02	3228749.66	Геодезический метод	0.1	-
1026	524935.40	3228758.61	Геодезический метод	0.1	-
1027	524979.13	3228760.27	Геодезический метод	0.1	-
1028	524974.41	3228800.88	Геодезический метод	0.1	-
1029	524950.29	3228799.78	Геодезический метод	0.1	-
1030	524949.43	3228802.86	Геодезический метод	0.1	-
1007	524776.35	3228795.86	Геодезический метод	0.1	-
1031	524527.92	3228782.84	Геодезический метод	0.1	-
1032	524522.64	3228713.14	Геодезический метод	0.1	-
1033	524528.13	3228713.07	Геодезический метод	0.1	-
1034	524529.17	3228707.60	Геодезический метод	0.1	-
1035	524533.34	3228686.89	Геодезический метод	0.1	-
1036	524556.73	3228686.41	Геодезический метод	0.1	-
1037	524557.85	3228687.30	Геодезический метод	0.1	-
1038	524558.43	3228733.17	Геодезический метод	0.1	-

2. Сведения о характерных точках границ объекта					
Обозначение характерных точек границ	**Координаты, м**		**Метод определения координат характерной точки**	**Средняя квадратическая погрешность положения характерной точки (Mt), м**	**Описание обозначения точки на местности (при наличии)**
	X	**Y**			
1	**2**	**3**	**4**	**5**	**6**
1039	524558.63	3228750.90	Геодезический метод	0.1	-
1040	524559.27	3228781.92	Геодезический метод	0.1	-
1041	524545.87	3228782.30	Геодезический метод	0.1	-
1042	524537.06	3228782.54	Геодезический метод	0.1	-
1043	524530.68	3228782.72	Геодезический метод	0.1	-
1031	524527.92	3228782.84	Геодезический метод	0.1	-
1044	524579.26	3228914.32	Геодезический метод	0.1	-
1045	524574.73	3228673.92	Геодезический метод	0.1	-
1046	524603.40	3228673.30	Геодезический метод	0.1	-
1047	524603.62	3228672.58	Геодезический метод	0.1	-
1048	524603.14	3228669.81	Геодезический метод	0.1	-
1049	524614.13	3228670.04	Геодезический метод	0.1	-
1050	524630.36	3228671.36	Геодезический метод	0.1	-
1051	524629.18	3228687.38	Геодезический метод	0.1	-
1052	524629.17	3228690.15	Геодезический метод	0.1	-
1053	524628.89	3228691.25	Геодезический метод	0.1	-
1054	524629.02	3228694.40	Геодезический метод	0.1	-
1055	524628.82	3228702.40	Геодезический метод	0.1	-
1056	524629.39	3228715.13	Геодезический метод	0.1	-
1057	524629.49	3228722.57	Геодезический метод	0.1	-
1058	524629.50	3228734.41	Геодезический метод	0.1	-
1059	524629.54	3228750.28	Геодезический метод	0.1	-
1060	524629.70	3228768.35	Геодезический метод	0.1	-
1061	524630.19	3228777.50	Геодезический метод	0.1	-
1062	524630.21	3228787.73	Геодезический метод	0.1	-
1063	524631.40	3228800.87	Геодезический метод	0.1	-

2. Сведения о характерных точках границ объекта					
Обозначение характерных точек границ	**Координаты, м**		**Метод определения координат характерной точки**	**Средняя квадратическая погрешность положения характерной точки (Mt), м**	**Описание обозначения точки на местности (при наличии)**
	X	**Y**			
1	**2**	**3**	**4**	**5**	**6**
1064	524636.56	3228802.24	Геодезический метод	0.1	-
1065	524637.14	3228814.01	Геодезический метод	0.1	-
1066	524671.08	3228812.88	Геодезический метод	0.1	-
1067	524689.30	3228813.56	Геодезический метод	0.1	-
1068	524698.59	3228814.01	Геодезический метод	0.1	-
1069	524698.31	3228783.34	Геодезический метод	0.1	-
1070	524698.48	3228766.09	Геодезический метод	0.1	-
1071	524700.46	3228752.31	Геодезический метод	0.1	-
1072	524701.54	3228703.51	Геодезический метод	0.1	-
1073	524703.07	3228703.52	Геодезический метод	0.1	-
1074	524704.66	3228703.42	Геодезический метод	0.1	-
1075	524731.62	3228701.90	Геодезический метод	0.1	-
1076	524752.84	3228701.09	Геодезический метод	0.1	-
1077	524754.25	3228784.23	Геодезический метод	0.1	-
1078	524756.19	3228907.43	Геодезический метод	0.1	-
1079	524728.18	3228909.91	Геодезический метод	0.1	-
1080	524714.70	3228910.51	Геодезический метод	0.1	-
1044	524579.26	3228914.32	Геодезический метод	0.1	-
1081	524465.54	3228987.08	Геодезический метод	0.1	-
1082	524441.61	3228953.65	Геодезический метод	0.1	-
1083	524431.75	3228940.36	Геодезический метод	0.1	-
1084	524408.72	3228908.74	Геодезический метод	0.1	-
1085	524423.58	3228897.16	Геодезический метод	0.1	-
1086	524436.54	3228912.11	Геодезический метод	0.1	-
1087	524439.40	3228910.25	Геодезический метод	0.1	-
1088	524447.34	3228923.69	Геодезический метод	0.1	-

2. Сведения о характерных точках границ объекта					
Обозначение характерных точек границ	**Координаты, м**		**Метод определения координат характерной точки**	**Средняя квадратическая погрешность положения характерной точки (Mt), м**	**Описание обозначения точки на местности (при наличии)**
	X	**Y**			
1	**2**	**3**	**4**	**5**	**6**
1089	524458.49	3228940.87	Геодезический метод	0.1	-
1090	524463.12	3228940.04	Геодезический метод	0.1	-
1091	524481.92	3228936.65	Геодезический метод	0.1	-
1092	524485.00	3228936.13	Геодезический метод	0.1	-
1093	524486.94	3228955.52	Геодезический метод	0.1	-
1094	524484.65	3228956.56	Геодезический метод	0.1	-
1095	524486.99	3228977.85	Геодезический метод	0.1	-
1096	524479.26	3228981.34	Геодезический метод	0.1	-
1081	524465.54	3228987.08	Геодезический метод	0.1	-
1097	523821.74	3228390.25	Геодезический метод	0.1	-
1098	523812.44	3228358.35	Геодезический метод	0.1	-
1099	523807.92	3228302.02	Геодезический метод	0.1	-
1100	523872.69	3228297.87	Геодезический метод	0.1	-
1101	523875.24	3228385.37	Геодезический метод	0.1	-
1102	523857.75	3228385.51	Геодезический метод	0.1	-
1103	523834.70	3228383.92	Геодезический метод	0.1	-
1104	523831.95	3228390.02	Геодезический метод	0.1	-
1097	523821.74	3228390.25	Геодезический метод	0.1	-
1105	524132.40	3228409.28	Геодезический метод	0.1	-
1106	524113.72	3228335.02	Геодезический метод	0.1	-
1107	524115.16	3228281.12	Геодезический метод	0.1	-
1108	524172.07	3228277.53	Геодезический метод	0.1	-
1109	524179.84	3228407.84	Геодезический метод	0.1	-
1105	524132.40	3228409.28	Геодезический метод	0.1	-
1110	523959.43	3228274.75	Геодезический метод	0.1	-
1111	523957.04	3228228.23	Геодезический метод	0.1	-

2. Сведения о характерных точках границ объекта					
Обозначение характерных точек границ	**Координаты, м**		**Метод определения координат характерной точки**	**Средняя квадратическая погрешность положения характерной точки (Mt), м**	**Описание обозначения точки на местности (при наличии)**
	X	**Y**			
1	**2**	**3**	**4**	**5**	**6**
1112	523913.07	3228230.71	Геодезический метод	0.1	-
1113	523910.72	3228231.00	Геодезический метод	0.1	-
1114	523884.21	3228235.12	Геодезический метод	0.1	-
1115	523878.21	3228145.37	Геодезический метод	0.1	-
1116	524012.82	3228141.73	Геодезический метод	0.1	-
1117	524013.84	3228166.21	Геодезический метод	0.1	-
1118	524018.72	3228166.37	Геодезический метод	0.1	-
1119	524018.14	3228185.29	Геодезический метод	0.1	-
1120	524017.98	3228187.63	Геодезический метод	0.1	-
1121	523915.95	3228190.64	Геодезический метод	0.1	-
1122	523915.98	3228196.66	Геодезический метод	0.1	-
1123	524091.82	3228188.06	Геодезический метод	0.1	-
1124	524091.74	3228183.94	Геодезический метод	0.1	-
1125	524166.97	3228183.94	Геодезический метод	0.1	-
1126	524171.21	3228264.63	Геодезический метод	0.1	-
1110	523959.43	3228274.75	Геодезический метод	0.1	-
1127	523718.22	3228364.20	Геодезический метод	0.1	-
1128	523713.51	3228360.36	Геодезический метод	0.1	-
1129	523711.83	3228307.89	Геодезический метод	0.1	-
1130	523801.31	3228304.77	Геодезический метод	0.1	-
1131	523803.15	3228363.07	Геодезический метод	0.1	-
1127	523718.22	3228364.20	Геодезический метод	0.1	-
1132	523667.36	3228648.56	Геодезический метод	0.1	-
1133	523660.06	3228456.26	Геодезический метод	0.1	-
1134	523791.54	3228451.16	Геодезический метод	0.1	-
1135	523792.92	3228519.84	Геодезический метод	0.1	-

2. Сведения о характерных точках границ объекта					
Обозначение характерных точек границ	**Координаты, м**		**Метод определения координат характерной точки**	**Средняя квадратическая погрешность положения характерной точки (Mt), м**	**Описание обозначения точки на местности (при наличии)**
	X	**Y**			
1	**2**	**3**	**4**	**5**	**6**
1136	523798.61	3228519.55	Геодезический метод	0.1	-
1137	523802.09	3228562.18	Геодезический метод	0.1	-
1138	523768.86	3228564.52	Геодезический метод	0.1	-
1139	523768.68	3228562.35	Геодезический метод	0.1	-
1140	523735.87	3228565.05	Геодезический метод	0.1	-
1141	523737.84	3228576.95	Геодезический метод	0.1	-
1142	523757.53	3228575.51	Геодезический метод	0.1	-
1143	523759.77	3228603.12	Геодезический метод	0.1	-
1144	523762.52	3228635.92	Геодезический метод	0.1	-
1145	523763.03	3228641.35	Геодезический метод	0.1	-
1146	523763.05	3228641.55	Геодезический метод	0.1	-
1132	523667.36	3228648.56	Геодезический метод	0.1	-
1147	524623.44	3228572.10	Геодезический метод	0.1	-
1148	524576.13	3228569.88	Геодезический метод	0.1	-
1149	524574.11	3228569.69	Геодезический метод	0.1	-
1150	524573.81	3228548.14	Геодезический метод	0.1	-
1151	524573.45	3228518.52	Геодезический метод	0.1	-
1152	524623.75	3228520.41	Геодезический метод	0.1	-
1153	524622.60	3228548.23	Геодезический метод	0.1	-
1154	524623.62	3228550.36	Геодезический метод	0.1	-
1147	524623.44	3228572.10	Геодезический метод	0.1	-
1155	524510.39	3229023.06	Геодезический метод	0.1	-
1156	524502.33	3229017.50	Геодезический метод	0.1	-
1157	524492.57	3228941.70	Геодезический метод	0.1	-
1158	524487.99	3228904.66	Геодезический метод	0.1	-
1159	524531.04	3228902.81	Геодезический метод	0.1	-

2. Сведения о характерных точках границ объекта					
Обозначение характерных точек границ	**Координаты, м**		**Метод определения координат характерной точки**	**Средняя квадратическая погрешность положения характерной точки (Mt), м**	**Описание обозначения точки на местности (при наличии)**
	X	**Y**			
1	**2**	**3**	**4**	**5**	**6**
1160	524531.18	3228899.90	Геодезический метод	0.1	-
1161	524539.89	3228899.24	Геодезический метод	0.1	-
1162	524538.74	3228888.75	Геодезический метод	0.1	-
1163	524536.22	3228862.35	Геодезический метод	0.1	-
1164	524511.51	3228864.34	Геодезический метод	0.1	-
1165	524510.96	3228856.32	Геодезический метод	0.1	-
1166	524511.13	3228856.29	Геодезический метод	0.1	-
1167	524511.55	3228846.18	Геодезический метод	0.1	-
1168	524508.34	3228810.99	Геодезический метод	0.1	-
1169	524529.39	3228813.44	Геодезический метод	0.1	-
1170	524532.02	3228813.32	Геодезический метод	0.1	-
1171	524535.26	3228813.75	Геодезический метод	0.1	-
1172	524537.99	3228813.37	Геодезический метод	0.1	-
1173	524548.13	3228812.67	Геодезический метод	0.1	-
1174	524556.82	3228811.97	Геодезический метод	0.1	-
1175	524559.81	3228811.92	Геодезический метод	0.1	-
1176	524560.53	3228855.77	Геодезический метод	0.1	-
1177	524560.52	3228876.26	Геодезический метод	0.1	-
1178	524560.62	3228887.47	Геодезический метод	0.1	-
1179	524560.47	3229019.16	Геодезический метод	0.1	-
1155	524510.39	3229023.06	Геодезический метод	0.1	-
1180	525190.68	3227322.80	Геодезический метод	0.1	-
1181	525188.15	3227320.68	Геодезический метод	0.1	-
1182	525148.94	3227318.71	Геодезический метод	0.1	-
1183	525147.66	3227317.85	Геодезический метод	0.1	-
1184	525117.58	3227317.96	Геодезический метод	0.1	-

2. Сведения о характерных точках границ объекта					
Обозначение характерных точек границ	**Координаты, м**		**Метод определения координат характерной точки**	**Средняя квадратическая погрешность положения характерной точки (Mt), м**	**Описание обозначения точки на местности (при наличии)**
	X	**Y**			
1	**2**	**3**	**4**	**5**	**6**
1185	525120.07	3227255.00	Геодезический метод	0.1	-
1186	525149.51	3227255.13	Геодезический метод	0.1	-
1187	525170.45	3227255.32	Геодезический метод	0.1	-
1188	525192.30	3227270.71	Геодезический метод	0.1	-
1189	525207.67	3227281.99	Геодезический метод	0.1	-
1190	525222.49	3227292.87	Геодезический метод	0.1	-
1191	525225.75	3227295.36	Геодезический метод	0.1	-
1192	525227.96	3227297.11	Геодезический метод	0.1	-
1193	525230.83	3227299.21	Геодезический метод	0.1	-
1194	525211.26	3227319.41	Геодезический метод	0.1	-
1195	525205.20	3227321.81	Геодезический метод	0.1	-
1196	525197.73	3227321.39	Геодезический метод	0.1	-
1197	525195.62	3227319.84	Геодезический метод	0.1	-
1180	525190.68	3227322.80	Геодезический метод	0.1	-
1198	525159.68	3227234.85	Геодезический метод	0.1	-
1199	525159.68	3227231.89	Геодезический метод	0.1	-
1200	525118.80	3227231.04	Геодезический метод	0.1	-
1201	525119.09	3227228.22	Геодезический метод	0.1	-
1202	525091.84	3227228.79	Геодезический метод	0.1	-
1203	525093.82	3227197.37	Геодезический метод	0.1	-
1204	525096.39	3227166.49	Геодезический метод	0.1	-
1205	525096.56	3227141.07	Геодезический метод	0.1	-
1206	525096.20	3227115.88	Геодезический метод	0.1	-
1207	525096.07	3227084.33	Геодезический метод	0.1	-
1208	525094.28	3227050.57	Геодезический метод	0.1	-
1209	525094.21	3227038.44	Геодезический метод	0.1	-

2. Сведения о характерных точках границ объекта					
Обозначение характерных точек границ	**Координаты, м**		**Метод определения координат характерной точки**	**Средняя квадратическая погрешность положения характерной точки (Mt), м**	**Описание обозначения точки на местности (при наличии)**
	X	**Y**			
1	**2**	**3**	**4**	**5**	**6**
1210	525094.15	3227023.31	Геодезический метод	0.1	-
1211	525111.98	3227023.56	Геодезический метод	0.1	-
1212	525114.93	3227053.89	Геодезический метод	0.1	-
1213	525118.52	3227058.39	Геодезический метод	0.1	-
1214	525118.52	3227082.77	Геодезический метод	0.1	-
1215	525121.93	3227082.75	Геодезический метод	0.1	-
1216	525144.78	3227114.15	Геодезический метод	0.1	-
1217	525184.20	3227161.70	Геодезический метод	0.1	-
1218	525192.38	3227155.64	Геодезический метод	0.1	-
1219	525214.79	3227184.95	Геодезический метод	0.1	-
1220	525169.03	3227213.86	Геодезический метод	0.1	-
1221	525168.97	3227228.54	Геодезический метод	0.1	-
1222	525167.02	3227228.45	Геодезический метод	0.1	-
1223	525166.72	3227234.43	Геодезический метод	0.1	-
1198	525159.68	3227234.85	Геодезический метод	0.1	-
1224	525013.54	3227227.09	Геодезический метод	0.1	-
1225	524900.67	3227223.73	Геодезический метод	0.1	-
1226	524901.84	3227168.15	Геодезический метод	0.1	-
1227	524902.33	3227146.09	Геодезический метод	0.1	-
1228	524902.78	3227122.96	Геодезический метод	0.1	-
1229	524903.25	3227097.87	Геодезический метод	0.1	-
1230	524904.43	3227074.34	Геодезический метод	0.1	-
1231	524935.24	3227076.62	Геодезический метод	0.1	-
1232	524935.50	3227071.53	Геодезический метод	0.1	-
1233	524934.88	3227065.06	Геодезический метод	0.1	-
1234	524935.28	3227054.85	Геодезический метод	0.1	-

2. Сведения о характерных точках границ объекта					
Обозначение характерных точек границ	**Координаты, м**		**Метод определения координат характерной точки**	**Средняя квадратическая погрешность положения характерной точки (Mt), м**	**Описание обозначения точки на местности (при наличии)**
	X	**Y**			
1	**2**	**3**	**4**	**5**	**6**
1235	524930.91	3227054.61	Геодезический метод	0.1	-
1236	524905.13	3227051.42	Геодезический метод	0.1	-
1237	524906.60	3227021.82	Геодезический метод	0.1	-
1238	524963.79	3227022.69	Геодезический метод	0.1	-
1239	525019.21	3227023.64	Геодезический метод	0.1	-
1240	525018.97	3227050.02	Геодезический метод	0.1	-
1224	525013.54	3227227.09	Геодезический метод	0.1	-
1241	525080.16	3227003.31	Геодезический метод	0.1	-
1242	525046.86	3227002.33	Геодезический метод	0.1	-
1243	525047.51	3226980.53	Геодезический метод	0.1	-
1244	525047.81	3226967.33	Геодезический метод	0.1	-
1245	525048.10	3226954.50	Геодезический метод	0.1	-
1246	525070.70	3226950.55	Геодезический метод	0.1	-
1247	525079.95	3226949.36	Геодезический метод	0.1	-
1248	525079.96	3226952.54	Геодезический метод	0.1	-
1249	525091.98	3226950.76	Геодезический метод	0.1	-
1250	525098.14	3226953.90	Геодезический метод	0.1	-
1251	525101.99	3226963.37	Геодезический метод	0.1	-
1252	525105.69	3226973.20	Геодезический метод	0.1	-
1253	525107.31	3226984.35	Геодезический метод	0.1	-
1254	525106.79	3226991.57	Геодезический метод	0.1	-
1255	525105.28	3226996.16	Геодезический метод	0.1	-
1256	525104.53	3227002.90	Геодезический метод	0.1	-
1241	525080.16	3227003.31	Геодезический метод	0.1	-
1257	525165.30	3227445.55	Геодезический метод	0.1	-
1258	525111.79	3227443.05	Геодезический метод	0.1	-

2. Сведения о характерных точках границ объекта					
Обозначение характерных точек границ	**Координаты, м**		**Метод определения координат характерной точки**	**Средняя квадратическая погрешность положения характерной точки (Mt), м**	**Описание обозначения точки на местности (при наличии)**
	X	**Y**			
1	**2**	**3**	**4**	**5**	**6**
1259	525114.03	3227374.11	Геодезический метод	0.1	-
1260	525116.74	3227374.00	Геодезический метод	0.1	-
1261	525143.87	3227374.12	Геодезический метод	0.1	-
1262	525159.14	3227374.74	Геодезический метод	0.1	-
1263	525158.99	3227377.83	Геодезический метод	0.1	-
1264	525165.25	3227378.27	Геодезический метод	0.1	-
1265	525165.28	3227376.61	Геодезический метод	0.1	-
1266	525188.96	3227377.48	Геодезический метод	0.1	-
1267	525188.77	3227407.39	Геодезический метод	0.1	-
1268	525169.86	3227407.63	Геодезический метод	0.1	-
1269	525168.90	3227407.60	Геодезический метод	0.1	-
1270	525168.85	3227409.52	Геодезический метод	0.1	-
1271	525166.23	3227409.43	Геодезический метод	0.1	-
1272	525165.88	3227421.96	Геодезический метод	0.1	-
1273	525164.90	3227438.66	Геодезический метод	0.1	-
1257	525165.30	3227445.55	Геодезический метод	0.1	-
1274	524756.00	3227903.05	Геодезический метод	0.1	-
1275	524732.90	3227902.82	Геодезический метод	0.1	-
1276	524692.75	3227902.74	Геодезический метод	0.1	-
1277	524636.75	3227901.76	Геодезический метод	0.1	-
1278	524632.02	3227901.68	Геодезический метод	0.1	-
1279	524603.85	3227901.17	Геодезический метод	0.1	-
1280	524592.52	3227900.88	Геодезический метод	0.1	-
1281	524587.51	3227900.74	Геодезический метод	0.1	-
1282	524576.78	3227900.43	Геодезический метод	0.1	-
1283	524578.88	3227842.88	Геодезический метод	0.1	-

2. Сведения о характерных точках границ объекта					
Обозначение характерных точек границ	**Координаты, м**		**Метод определения координат характерной точки**	**Средняя квадратическая погрешность положения характерной точки (Mt), м**	**Описание обозначения точки на местности (при наличии)**
	X	**Y**			
1	**2**	**3**	**4**	**5**	**6**
1284	524602.79	3227843.28	Геодезический метод	0.1	-
1285	524690.83	3227846.14	Геодезический метод	0.1	-
1286	524713.54	3227846.83	Геодезический метод	0.1	-
1287	524756.88	3227848.50	Геодезический метод	0.1	-
1274	524756.00	3227903.05	Геодезический метод	0.1	-
1288	524991.16	3227906.64	Геодезический метод	0.1	-
1289	524943.33	3227906.35	Геодезический метод	0.1	-
1290	524917.15	3227905.55	Геодезический метод	0.1	-
1291	524920.00	3227744.71	Геодезический метод	0.1	-
1292	524922.35	3227743.60	Геодезический метод	0.1	-
1293	524923.19	3227691.50	Геодезический метод	0.1	-
1294	524964.52	3227692.30	Геодезический метод	0.1	-
1295	524978.22	3227692.72	Геодезический метод	0.1	-
1296	524994.86	3227694.30	Геодезический метод	0.1	-
1297	524992.90	3227846.90	Геодезический метод	0.1	-
1298	524992.09	3227876.21	Геодезический метод	0.1	-
1288	524991.16	3227906.64	Геодезический метод	0.1	-
1299	525048.28	3227721.46	Геодезический метод	0.1	-
1300	525022.95	3227721.42	Геодезический метод	0.1	-
1301	525024.00	3227684.19	Геодезический метод	0.1	-
1302	525024.14	3227679.40	Геодезический метод	0.1	-
1303	525050.17	3227681.42	Геодезический метод	0.1	-
1299	525048.28	3227721.46	Геодезический метод	0.1	-
1304	524553.96	3227899.92	Геодезический метод	0.1	-
1305	524464.14	3227900.15	Геодезический метод	0.1	-
1306	524459.38	3227897.45	Геодезический метод	0.1	-

2. Сведения о характерных точках границ объекта					
Обозначение характерных точек границ	**Координаты, м**		**Метод определения координат характерной точки**	**Средняя квадратическая погрешность положения характерной точки (Mt), м**	**Описание обозначения точки на местности (при наличии)**
	X	**Y**			
1	**2**	**3**	**4**	**5**	**6**
1307	524459.60	3227842.60	Геодезический метод	0.1	-
1308	524460.56	3227759.39	Геодезический метод	0.1	-
1309	524465.17	3227694.70	Геодезический метод	0.1	-
1310	524469.70	3227682.14	Геодезический метод	0.1	-
1311	524474.56	3227678.77	Геодезический метод	0.1	-
1312	524480.43	3227677.87	Геодезический метод	0.1	-
1313	524493.89	3227677.87	Геодезический метод	0.1	-
1314	524559.23	3227681.75	Геодезический метод	0.1	-
1315	524556.34	3227792.45	Геодезический метод	0.1	-
1316	524554.82	3227845.40	Геодезический метод	0.1	-
1304	524553.96	3227899.92	Геодезический метод	0.1	-
1317	525044.77	3227657.83	Геодезический метод	0.1	-
1318	525024.98	3227657.74	Геодезический метод	0.1	-
1319	525025.01	3227644.93	Геодезический метод	0.1	-
1320	525025.23	3227638.12	Геодезический метод	0.1	-
1321	525025.72	3227622.38	Геодезический метод	0.1	-
1322	525052.72	3227621.92	Геодезический метод	0.1	-
1323	525051.19	3227653.20	Геодезический метод	0.1	-
1324	525044.56	3227652.94	Геодезический метод	0.1	-
1317	525044.77	3227657.83	Геодезический метод	0.1	-
1325	524583.15	3227589.20	Геодезический метод	0.1	-
1326	524583.29	3227566.33	Геодезический метод	0.1	-
1327	524583.77	3227532.82	Геодезический метод	0.1	-
1328	524732.06	3227533.81	Геодезический метод	0.1	-
1329	524763.71	3227535.47	Геодезический метод	0.1	-
1330	524763.12	3227559.28	Геодезический метод	0.1	-

2. Сведения о характерных точках границ объекта					
Обозначение характерных точек границ	**Координаты, м**		**Метод определения координат характерной точки**	**Средняя квадратическая погрешность положения характерной точки (Mt), м**	**Описание обозначения точки на местности (при наличии)**
	X	**Y**			
1	**2**	**3**	**4**	**5**	**6**
1331	524761.80	3227590.82	Геодезический метод	0.1	-
1332	524731.87	3227590.93	Геодезический метод	0.1	-
1333	524683.28	3227591.02	Геодезический метод	0.1	-
1334	524663.79	3227590.97	Геодезический метод	0.1	-
1325	524583.15	3227589.20	Геодезический метод	0.1	-
1335	524876.31	3227670.05	Геодезический метод	0.1	-
1336	524833.72	3227669.64	Геодезический метод	0.1	-
1337	524780.46	3227668.37	Геодезический метод	0.1	-
1338	524782.47	3227451.88	Геодезический метод	0.1	-
1339	524882.86	3227453.53	Геодезический метод	0.1	-
1340	524881.02	3227487.40	Геодезический метод	0.1	-
1341	524877.59	3227599.93	Геодезический метод	0.1	-
1335	524876.31	3227670.05	Геодезический метод	0.1	-
1342	524958.02	3227435.41	Геодезический метод	0.1	-
1343	524927.38	3227434.92	Геодезический метод	0.1	-
1344	524896.62	3227433.86	Геодезический метод	0.1	-
1345	524894.87	3227432.81	Геодезический метод	0.1	-
1346	524898.44	3227244.68	Геодезический метод	0.1	-
1347	524900.03	3227246.41	Геодезический метод	0.1	-
1348	524990.94	3227250.09	Геодезический метод	0.1	-
1349	525007.13	3227250.78	Геодезический метод	0.1	-
1350	525005.13	3227325.88	Геодезический метод	0.1	-
1351	525001.64	3227435.26	Геодезический метод	0.1	-
1342	524958.02	3227435.41	Геодезический метод	0.1	-
1352	524764.52	3227437.07	Геодезический метод	0.1	-
1353	524674.74	3227435.12	Геодезический метод	0.1	-

2. Сведения о характерных точках границ объекта					
Обозначение характерных точек границ	**Координаты, м**		**Метод определения координат характерной точки**	**Средняя квадратическая погрешность положения характерной точки (Mt), м**	**Описание обозначения точки на местности (при наличии)**
	X	**Y**			
1	**2**	**3**	**4**	**5**	**6**
1354	524677.32	3227355.49	Геодезический метод	0.1	-
1355	524677.52	3227351.04	Геодезический метод	0.1	-
1356	524682.80	3227237.32	Геодезический метод	0.1	-
1357	524724.17	3227239.46	Геодезический метод	0.1	-
1358	524736.55	3227240.14	Геодезический метод	0.1	-
1359	524766.51	3227242.57	Геодезический метод	0.1	-
1360	524766.60	3227347.88	Геодезический метод	0.1	-
1361	524766.35	3227387.98	Геодезический метод	0.1	-
1362	524766.32	3227399.31	Геодезический метод	0.1	-
1352	524764.52	3227437.07	Геодезический метод	0.1	-
1363	524566.58	3227437.82	Геодезический метод	0.1	-
1364	524526.45	3227435.91	Геодезический метод	0.1	-
1365	524486.81	3227433.35	Геодезический метод	0.1	-
1366	524493.22	3227397.52	Геодезический метод	0.1	-
1367	524499.36	3227398.25	Геодезический метод	0.1	-
1368	524508.11	3227399.05	Геодезический метод	0.1	-
1369	524509.07	3227381.82	Геодезический метод	0.1	-
1370	524512.61	3227382.18	Геодезический метод	0.1	-
1371	524514.70	3227368.60	Геодезический метод	0.1	-
1372	524516.78	3227355.11	Геодезический метод	0.1	-
1373	524514.90	3227354.70	Геодезический метод	0.1	-
1374	524516.72	3227326.26	Геодезический метод	0.1	-
1375	524507.05	3227323.69	Геодезический метод	0.1	-
1376	524507.70	3227293.37	Геодезический метод	0.1	-
1377	524536.49	3227293.36	Геодезический метод	0.1	-
1378	524537.16	3227277.58	Геодезический метод	0.1	-

2. Сведения о характерных точках границ объекта					
Обозначение характерных точек границ	**Координаты, м**		**Метод определения координат характерной точки**	**Средняя квадратическая погрешность положения характерной точки (Mt), м**	**Описание обозначения точки на местности (при наличии)**
	X	**Y**			
1	**2**	**3**	**4**	**5**	**6**
1379	524548.49	3227276.59	Геодезический метод	0.1	-
1380	524550.78	3227235.78	Геодезический метод	0.1	-
1381	524521.76	3227234.70	Геодезический метод	0.1	-
1382	524522.65	3227213.60	Геодезический метод	0.1	-
1383	524532.34	3227213.22	Геодезический метод	0.1	-
1384	524533.78	3227180.96	Геодезический метод	0.1	-
1385	524542.73	3227181.16	Геодезический метод	0.1	-
1386	524546.46	3227150.73	Геодезический метод	0.1	-
1387	524546.62	3227133.00	Геодезический метод	0.1	-
1388	524549.08	3227132.75	Геодезический метод	0.1	-
1389	524555.66	3227131.48	Геодезический метод	0.1	-
1390	524557.21	3227130.20	Геодезический метод	0.1	-
1391	524557.16	3227125.01	Геодезический метод	0.1	-
1392	524556.64	3227124.97	Геодезический метод	0.1	-
1393	524557.02	3227121.39	Геодезический метод	0.1	-
1394	524547.58	3227120.67	Геодезический метод	0.1	-
1395	524548.08	3227113.97	Геодезический метод	0.1	-
1396	524543.27	3227113.54	Геодезический метод	0.1	-
1397	524544.23	3227095.52	Геодезический метод	0.1	-
1398	524555.36	3227096.87	Геодезический метод	0.1	-
1399	524559.21	3227097.16	Геодезический метод	0.1	-
1400	524562.00	3227079.99	Геодезический метод	0.1	-
1401	524564.97	3227078.33	Геодезический метод	0.1	-
1402	524578.74	3227080.47	Геодезический метод	0.1	-
1403	524577.93	3227097.29	Геодезический метод	0.1	-
1404	524577.60	3227100.88	Геодезический метод	0.1	-

2. Сведения о характерных точках границ объекта					
Обозначение характерных точек границ	**Координаты, м**		**Метод определения координат характерной точки**	**Средняя квадратическая погрешность положения характерной точки (Mt), м**	**Описание обозначения точки на местности (при наличии)**
	X	**Y**			
1	**2**	**3**	**4**	**5**	**6**
1405	524580.51	3227101.19	Геодезический метод	0.1	-
1406	524579.46	3227122.69	Геодезический метод	0.1	-
1407	524576.57	3227211.75	Геодезический метод	0.1	-
1408	524571.21	3227341.37	Геодезический метод	0.1	-
1409	524569.29	3227341.30	Геодезический метод	0.1	-
1410	524567.77	3227410.41	Геодезический метод	0.1	-
1363	524566.58	3227437.82	Геодезический метод	0.1	-
1411	524889.17	3227222.96	Геодезический метод	0.1	-
1412	524786.39	3227222.51	Геодезический метод	0.1	-
1413	524786.64	3227193.80	Геодезический метод	0.1	-
1414	524788.30	3227084.33	Геодезический метод	0.1	-
1415	524790.73	3227019.31	Геодезический метод	0.1	-
1416	524821.59	3227019.75	Геодезический метод	0.1	-
1417	524893.05	3227021.40	Геодезический метод	0.1	-
1418	524892.99	3227048.59	Геодезический метод	0.1	-
1419	524892.33	3227077.05	Геодезический метод	0.1	-
1420	524893.84	3227076.99	Геодезический метод	0.1	-
1421	524893.85	3227099.22	Геодезический метод	0.1	-
1422	524891.73	3227099.22	Геодезический метод	0.1	-
1423	524891.49	3227131.68	Геодезический метод	0.1	-
1424	524891.20	3227140.68	Геодезический метод	0.1	-
1425	524890.01	3227195.94	Геодезический метод	0.1	-
1411	524889.17	3227222.96	Геодезический метод	0.1	-
1426	525016.07	3227881.72	Геодезический метод	0.1	-
1427	525016.99	3227850.16	Геодезический метод	0.1	-
1428	525019.20	3227850.22	Геодезический метод	0.1	-

2. Сведения о характерных точках границ объекта					
Обозначение характерных точек границ	**Координаты, м**		**Метод определения координат характерной точки**	**Средняя квадратическая погрешность положения характерной точки (Mt), м**	**Описание обозначения точки на местности (при наличии)**
	X	**Y**			
1	**2**	**3**	**4**	**5**	**6**
1429	525033.58	3227849.94	Геодезический метод	0.1	-
1430	525041.53	3227850.64	Геодезический метод	0.1	-
1431	525041.75	3227854.43	Геодезический метод	0.1	-
1432	525040.92	3227881.38	Геодезический метод	0.1	-
1426	525016.07	3227881.72	Геодезический метод	0.1	-
1433	524657.50	3227831.59	Геодезический метод	0.1	-
1434	524579.37	3227829.76	Геодезический метод	0.1	-
1435	524579.23	3227750.32	Геодезический метод	0.1	-
1436	524659.33	3227755.50	Геодезический метод	0.1	-
1433	524657.50	3227831.59	Геодезический метод	0.1	-
1437	524757.05	3227670.30	Геодезический метод	0.1	-
1438	524581.67	3227665.73	Геодезический метод	0.1	-
1439	524582.63	3227623.54	Геодезический метод	0.1	-
1440	524583.90	3227600.76	Геодезический метод	0.1	-
1441	524615.44	3227601.75	Геодезический метод	0.1	-
1442	524687.81	3227602.83	Геодезический метод	0.1	-
1443	524705.32	3227603.10	Геодезический метод	0.1	-
1444	524735.91	3227605.75	Геодезический метод	0.1	-
1445	524735.07	3227632.94	Геодезический метод	0.1	-
1446	524759.22	3227633.69	Геодезический метод	0.1	-
1437	524757.05	3227670.30	Геодезический метод	0.1	-
1447	524764.53	3227520.55	Геодезический метод	0.1	-
1448	524666.97	3227520.15	Геодезический метод	0.1	-
1449	524634.14	3227520.31	Геодезический метод	0.1	-
1450	524613.99	3227520.08	Геодезический метод	0.1	-
1451	524585.48	3227518.73	Геодезический метод	0.1	-

2. Сведения о характерных точках границ объекта					
Обозначение характерных точек границ	**Координаты, м**		**Метод определения координат характерной точки**	**Средняя квадратическая погрешность положения характерной точки (Mt), м**	**Описание обозначения точки на местности (при наличии)**
	X	**Y**			
1	**2**	**3**	**4**	**5**	**6**
1452	524587.00	3227485.53	Геодезический метод	0.1	-
1453	524585.16	3227483.98	Геодезический метод	0.1	-
1454	524586.02	3227450.57	Геодезический метод	0.1	-
1455	524608.75	3227450.18	Геодезический метод	0.1	-
1456	524764.34	3227451.20	Геодезический метод	0.1	-
1457	524764.62	3227474.66	Геодезический метод	0.1	-
1458	524764.78	3227494.61	Геодезический метод	0.1	-
1447	524764.53	3227520.55	Геодезический метод	0.1	-
1459	524558.59	3227666.96	Геодезический метод	0.1	-
1460	524499.08	3227665.13	Геодезический метод	0.1	-
1461	524486.52	3227663.38	Геодезический метод	0.1	-
1462	524493.11	3227488.92	Геодезический метод	0.1	-
1463	524484.30	3227487.78	Геодезический метод	0.1	-
1464	524473.71	3227485.73	Геодезический метод	0.1	-
1465	524464.87	3227477.15	Геодезический метод	0.1	-
1466	524469.46	3227452.71	Геодезический метод	0.1	-
1467	524474.16	3227448.56	Геодезический метод	0.1	-
1468	524474.83	3227445.02	Геодезический метод	0.1	-
1469	524481.01	3227446.18	Геодезический метод	0.1	-
1470	524499.45	3227448.59	Геодезический метод	0.1	-
1471	524566.75	3227452.53	Геодезический метод	0.1	-
1472	524560.54	3227622.25	Геодезический метод	0.1	-
1459	524558.59	3227666.96	Геодезический метод	0.1	-
1473	525100.20	3227437.80	Геодезический метод	0.1	-
1474	525032.32	3227436.50	Геодезический метод	0.1	-
1475	525033.77	3227368.06	Геодезический метод	0.1	-

2. Сведения о характерных точках границ объекта					
Обозначение характерных точек границ	**Координаты, м**		**Метод определения координат характерной точки**	**Средняя квадратическая погрешность положения характерной точки (Mt), м**	**Описание обозначения точки на местности (при наличии)**
	X	**Y**			
1	**2**	**3**	**4**	**5**	**6**
1476	525034.04	3227358.56	Геодезический метод	0.1	-
1477	525034.46	3227344.41	Геодезический метод	0.1	-
1478	525039.77	3227250.52	Геодезический метод	0.1	-
1479	525061.25	3227251.29	Геодезический метод	0.1	-
1480	525061.29	3227250.79	Геодезический метод	0.1	-
1481	525065.12	3227250.93	Геодезический метод	0.1	-
1482	525069.24	3227251.11	Геодезический метод	0.1	-
1483	525069.32	3227251.74	Геодезический метод	0.1	-
1484	525080.16	3227252.01	Геодезический метод	0.1	-
1485	525105.70	3227253.89	Геодезический метод	0.1	-
1486	525105.21	3227273.66	Геодезический метод	0.1	-
1487	525104.28	3227296.58	Геодезический метод	0.1	-
1488	525103.25	3227320.02	Геодезический метод	0.1	-
1489	525101.10	3227320.09	Геодезический метод	0.1	-
1490	525100.78	3227332.52	Геодезический метод	0.1	-
1491	525100.64	3227334.98	Геодезический метод	0.1	-
1492	525100.09	3227344.51	Геодезический метод	0.1	-
1493	525103.03	3227344.50	Геодезический метод	0.1	-
1494	525102.11	3227367.41	Геодезический метод	0.1	-
1495	525101.01	3227390.44	Геодезический метод	0.1	-
1496	525099.15	3227390.95	Геодезический метод	0.1	-
1497	525098.69	3227414.15	Геодезический метод	0.1	-
1498	525100.80	3227414.58	Геодезический метод	0.1	-
1473	525100.20	3227437.80	Геодезический метод	0.1	-
1499	524664.46	3227436.33	Геодезический метод	0.1	-
1500	524584.05	3227435.10	Геодезический метод	0.1	-

2. Сведения о характерных точках границ объекта					
Обозначение характерных точек границ	**Координаты, м**		**Метод определения координат характерной точки**	**Средняя квадратическая погрешность положения характерной точки (Mt), м**	**Описание обозначения точки на местности (при наличии)**
	X	**Y**			
1	**2**	**3**	**4**	**5**	**6**
1501	524584.96	3227391.86	Геодезический метод	0.1	-
1502	524585.30	3227376.27	Геодезический метод	0.1	-
1503	524589.65	3227235.43	Геодезический метод	0.1	-
1504	524650.07	3227236.39	Геодезический метод	0.1	-
1505	524676.53	3227237.29	Геодезический метод	0.1	-
1506	524676.74	3227273.74	Геодезический метод	0.1	-
1499	524664.46	3227436.33	Геодезический метод	0.1	-
1507	525038.86	3227229.09	Геодезический метод	0.1	-
1508	525044.19	3227023.53	Геодезический метод	0.1	-
1509	525071.30	3227024.14	Геодезический метод	0.1	-
1510	525076.23	3227025.56	Геодезический метод	0.1	-
1511	525080.32	3227028.96	Геодезический метод	0.1	-
1512	525081.48	3227125.63	Геодезический метод	0.1	-
1513	525081.62	3227211.28	Геодезический метод	0.1	-
1514	525079.12	3227224.69	Геодезический метод	0.1	-
1515	525076.21	3227228.24	Геодезический метод	0.1	-
1507	525038.86	3227229.09	Геодезический метод	0.1	-
1516	524764.97	3227224.72	Геодезический метод	0.1	-
1517	524713.17	3227222.27	Геодезический метод	0.1	-
1518	524714.15	3227180.69	Геодезический метод	0.1	-
1519	524714.35	3227173.56	Геодезический метод	0.1	-
1520	524717.41	3227173.55	Геодезический метод	0.1	-
1521	524717.58	3227170.38	Геодезический метод	0.1	-
1522	524714.42	3227170.14	Геодезический метод	0.1	-
1523	524714.80	3227105.52	Геодезический метод	0.1	-
1524	524718.32	3227016.36	Геодезический метод	0.1	-

2. Сведения о характерных точках границ объекта					
Обозначение характерных точек границ	**Координаты, м**		**Метод определения координат характерной точки**	**Средняя квадратическая погрешность положения характерной точки (Mt), м**	**Описание обозначения точки на местности (при наличии)**
	X	**Y**			
1	**2**	**3**	**4**	**5**	**6**
1525	524745.46	3227016.95	Геодезический метод	0.1	-
1526	524768.75	3227017.45	Геодезический метод	0.1	-
1527	524768.28	3227042.68	Геодезический метод	0.1	-
1528	524767.90	3227067.39	Геодезический метод	0.1	-
1529	524767.12	3227092.11	Геодезический метод	0.1	-
1530	524766.83	3227114.43	Геодезический метод	0.1	-
1531	524766.80	3227117.99	Геодезический метод	0.1	-
1532	524765.92	3227166.39	Геодезический метод	0.1	-
1516	524764.97	3227224.72	Геодезический метод	0.1	-
1533	524663.56	3227831.29	Геодезический метод	0.1	-
1534	524666.47	3227755.45	Геодезический метод	0.1	-
1535	524758.13	3227756.08	Геодезический метод	0.1	-
1536	524757.54	3227800.10	Геодезический метод	0.1	-
1537	524756.68	3227833.70	Геодезический метод	0.1	-
1533	524663.56	3227831.29	Геодезический метод	0.1	-
1538	524833.54	3227436.07	Геодезический метод	0.1	-
1539	524783.86	3227435.32	Геодезический метод	0.1	-
1540	524784.52	3227305.50	Геодезический метод	0.1	-
1541	524785.28	3227270.97	Геодезический метод	0.1	-
1542	524786.83	3227243.40	Геодезический метод	0.1	-
1543	524837.03	3227242.30	Геодезический метод	0.1	-
1544	524862.68	3227243.30	Геодезический метод	0.1	-
1545	524863.70	3227243.35	Геодезический метод	0.1	-
1546	524866.20	3227243.45	Геодезический метод	0.1	-
1547	524882.56	3227244.06	Геодезический метод	0.1	-
1548	524889.05	3227244.29	Геодезический метод	0.1	-

2. Сведения о характерных точках границ объекта					
Обозначение характерных точек границ	**Координаты, м**		**Метод определения координат характерной точки**	**Средняя квадратическая погрешность положения характерной точки (Mt), м**	**Описание обозначения точки на местности (при наличии)**
	X	**Y**			
1	**2**	**3**	**4**	**5**	**6**
1549	524890.51	3227244.35	Геодезический метод	0.1	-
1550	524886.93	3227429.48	Геодезический метод	0.1	-
1551	524884.01	3227432.46	Геодезический метод	0.1	-
1552	524883.94	3227433.68	Геодезический метод	0.1	-
1553	524880.54	3227433.47	Геодезический метод	0.1	-
1554	524880.50	3227435.67	Геодезический метод	0.1	-
1555	524833.56	3227434.66	Геодезический метод	0.1	-
1538	524833.54	3227436.07	Геодезический метод	0.1	-
1556	524837.32	3227309.04	Геодезический метод	0.1	-
1557	524836.92	3227307.58	Геодезический метод	0.1	-
1558	524816.04	3227307.22	Геодезический метод	0.1	-
1559	524815.66	3227291.83	Геодезический метод	0.1	-
1560	524810.80	3227292.13	Геодезический метод	0.1	-
1561	524811.51	3227277.22	Геодезический метод	0.1	-
1562	524836.43	3227278.20	Геодезический метод	0.1	-
1563	524853.54	3227277.84	Геодезический метод	0.1	-
1564	524853.43	3227285.51	Геодезический метод	0.1	-
1565	524853.15	3227293.02	Геодезический метод	0.1	-
1566	524853.07	3227297.86	Геодезический метод	0.1	-
1567	524858.19	3227297.89	Геодезический метод	0.1	-
1568	524858.15	3227299.01	Геодезический метод	0.1	-
1569	524852.67	3227298.95	Геодезический метод	0.1	-
1570	524839.36	3227308.72	Геодезический метод	0.1	-
1556	524837.32	3227309.04	Геодезический метод	0.1	-
1571	524626.10	3227221.57	Геодезический метод	0.1	-
1572	524590.61	3227220.81	Геодезический метод	0.1	-

2. Сведения о характерных точках границ объекта					
Обозначение характерных точек границ	**Координаты, м**		**Метод определения координат характерной точки**	**Средняя квадратическая погрешность положения характерной точки (Mt), м**	**Описание обозначения точки на местности (при наличии)**
	X	**Y**			
1	**2**	**3**	**4**	**5**	**6**
1573	524591.03	3227194.30	Геодезический метод	0.1	-
1574	524591.25	3227169.97	Геодезический метод	0.1	-
1575	524590.92	3227111.38	Геодезический метод	0.1	-
1576	524603.52	3227076.71	Геодезический метод	0.1	-
1577	524601.11	3227075.29	Геодезический метод	0.1	-
1578	524609.91	3227054.42	Геодезический метод	0.1	-
1579	524614.03	3227054.71	Геодезический метод	0.1	-
1580	524624.68	3227041.79	Геодезический метод	0.1	-
1581	524640.30	3227028.30	Геодезический метод	0.1	-
1582	524660.71	3227016.38	Геодезический метод	0.1	-
1583	524664.95	3227016.16	Геодезический метод	0.1	-
1584	524688.67	3227016.29	Геодезический метод	0.1	-
1585	524712.13	3227017.22	Геодезический метод	0.1	-
1586	524709.82	3227103.04	Геодезический метод	0.1	-
1587	524709.69	3227155.28	Геодезический метод	0.1	-
1588	524708.74	3227177.33	Геодезический метод	0.1	-
1589	524707.48	3227222.35	Геодезический метод	0.1	-
1571	524626.10	3227221.57	Геодезический метод	0.1	-
1590	524993.42	3227685.40	Геодезический метод	0.1	-
1591	524923.37	3227682.72	Геодезический метод	0.1	-
1592	524923.64	3227679.27	Геодезический метод	0.1	-
1593	524914.51	3227677.38	Геодезический метод	0.1	-
1594	524885.48	3227673.33	Геодезический метод	0.1	-
1595	524888.28	3227608.21	Геодезический метод	0.1	-
1596	524889.45	3227577.79	Геодезический метод	0.1	-
1597	524892.01	3227512.77	Геодезический метод	0.1	-

2. Сведения о характерных точках границ объекта					
Обозначение характерных точек границ	**Координаты, м**		**Метод определения координат характерной точки**	**Средняя квадратическая погрешность положения характерной точки (Mt), м**	**Описание обозначения точки на местности (при наличии)**
	X	**Y**			
1	**2**	**3**	**4**	**5**	**6**
1598	524893.57	3227478.79	Геодезический метод	0.1	-
1599	524895.10	3227452.75	Геодезический метод	0.1	-
1600	524926.05	3227454.35	Геодезический метод	0.1	-
1601	524996.86	3227458.10	Геодезический метод	0.1	-
1602	524996.04	3227521.58	Геодезический метод	0.1	-
1603	524993.94	3227667.26	Геодезический метод	0.1	-
1604	524993.81	3227676.97	Геодезический метод	0.1	-
1590	524993.42	3227685.40	Геодезический метод	0.1	-
1605	523645.49	3228155.85	Геодезический метод	0.1	-
1606	523632.53	3227991.93	Геодезический метод	0.1	-
1607	523665.50	3227993.56	Геодезический метод	0.1	-
1608	523687.91	3227999.67	Геодезический метод	0.1	-
1609	523692.97	3228002.73	Геодезический метод	0.1	-
1610	523694.75	3228008.20	Геодезический метод	0.1	-
1611	523697.99	3228054.21	Геодезический метод	0.1	-
1612	523698.73	3228071.75	Геодезический метод	0.1	-
1613	523698.94	3228074.38	Геодезический метод	0.1	-
1614	523699.30	3228078.97	Геодезический метод	0.1	-
1615	523700.87	3228102.74	Геодезический метод	0.1	-
1616	523701.77	3228117.21	Геодезический метод	0.1	-
1617	523708.27	3228137.59	Геодезический метод	0.1	-
1618	523706.75	3228153.01	Геодезический метод	0.1	-
1605	523645.49	3228155.85	Геодезический метод	0.1	-
1619	523709.47	3228066.13	Геодезический метод	0.1	-
1620	523701.44	3228000.84	Геодезический метод	0.1	-
1621	523758.14	3227996.92	Геодезический метод	0.1	-

2. Сведения о характерных точках границ объекта					
Обозначение характерных точек границ	**Координаты, м**		**Метод определения координат характерной точки**	**Средняя квадратическая погрешность положения характерной точки (Mt), м**	**Описание обозначения точки на местности (при наличии)**
	X	**Y**			
1	**2**	**3**	**4**	**5**	**6**
1622	523760.61	3228028.96	Геодезический метод	0.1	-
1623	523769.73	3228028.60	Геодезический метод	0.1	-
1624	523767.08	3227996.44	Геодезический метод	0.1	-
1625	523852.95	3227990.68	Геодезический метод	0.1	-
1626	523857.42	3228057.82	Геодезический метод	0.1	-
1619	523709.47	3228066.13	Геодезический метод	0.1	-
1627	523875.29	3228131.93	Геодезический метод	0.1	-
1628	523866.79	3227989.82	Геодезический метод	0.1	-
1629	524007.55	3227982.39	Геодезический метод	0.1	-
1630	524011.60	3228127.08	Геодезический метод	0.1	-
1627	523875.29	3228131.93	Геодезический метод	0.1	-
1631	524084.35	3228120.75	Геодезический метод	0.1	-
1632	524023.05	3228123.07	Геодезический метод	0.1	-
1633	524018.64	3227984.63	Геодезический метод	0.1	-
1634	524081.99	3227980.40	Геодезический метод	0.1	-
1631	524084.35	3228120.75	Геодезический метод	0.1	-
1635	524095.77	3228120.75	Геодезический метод	0.1	-
1636	524091.69	3227979.12	Геодезический метод	0.1	-
1637	524154.70	3227974.92	Геодезический метод	0.1	-
1638	524160.09	3228118.18	Геодезический метод	0.1	-
1635	524095.77	3228120.75	Геодезический метод	0.1	-
1639	524181.81	3228105.12	Геодезический метод	0.1	-
1640	524171.24	3227877.96	Геодезический метод	0.1	-
1641	524202.46	3227875.19	Геодезический метод	0.1	-
1642	524284.05	3227874.03	Геодезический метод	0.1	-
1643	524283.51	3227876.59	Геодезический метод	0.1	-

2. Сведения о характерных точках границ объекта					
Обозначение характерных точек границ	**Координаты, м**		**Метод определения координат характерной точки**	**Средняя квадратическая погрешность положения характерной точки (Mt), м**	**Описание обозначения точки на местности (при наличии)**
	X	**Y**			
1	**2**	**3**	**4**	**5**	**6**
1644	524267.64	3227981.59	Геодезический метод	0.1	-
1645	524248.96	3228100.02	Геодезический метод	0.1	-
1646	524217.64	3228099.76	Геодезический метод	0.1	-
1647	524187.02	3228103.96	Геодезический метод	0.1	-
1639	524181.81	3228105.12	Геодезический метод	0.1	-
1648	523635.22	3227897.20	Геодезический метод	0.1	-
1649	523636.12	3227833.96	Геодезический метод	0.1	-
1650	523840.33	3227819.66	Геодезический метод	0.1	-
1651	523841.51	3227846.96	Геодезический метод	0.1	-
1652	523845.52	3227847.00	Геодезический метод	0.1	-
1653	523846.95	3227885.93	Геодезический метод	0.1	-
1648	523635.22	3227897.20	Геодезический метод	0.1	-
1654	524009.20	3227884.33	Геодезический метод	0.1	-
1655	524010.28	3227809.95	Геодезический метод	0.1	-
1656	524145.31	3227805.16	Геодезический метод	0.1	-
1657	524146.24	3227873.42	Геодезический метод	0.1	-
1654	524009.20	3227884.33	Геодезический метод	0.1	-
1658	523857.95	3227808.85	Геодезический метод	0.1	-
1659	523857.39	3227781.55	Геодезический метод	0.1	-
1660	523861.58	3227772.03	Геодезический метод	0.1	-
1661	523869.25	3227772.02	Геодезический метод	0.1	-
1662	523869.23	3227763.97	Геодезический метод	0.1	-
1663	523861.56	3227763.99	Геодезический метод	0.1	-
1664	523859.45	3227736.94	Геодезический метод	0.1	-
1665	523996.27	3227727.35	Геодезический метод	0.1	-
1666	524000.44	3227802.21	Геодезический метод	0.1	-

2. Сведения о характерных точках границ объекта					
Обозначение характерных точек границ	**Координаты, м**		**Метод определения координат характерной точки**	**Средняя квадратическая погрешность положения характерной точки (Mt), м**	**Описание обозначения точки на местности (при наличии)**
	X	**Y**			
1	**2**	**3**	**4**	**5**	**6**
1658	523857.95	3227808.85	Геодезический метод	0.1	-
1667	523730.28	3227729.23	Геодезический метод	0.1	-
1668	523729.42	3227704.57	Геодезический метод	0.1	-
1669	523742.81	3227698.81	Геодезический метод	0.1	-
1670	523770.46	3227697.84	Геодезический метод	0.1	-
1671	523810.49	3227696.44	Геодезический метод	0.1	-
1672	523810.11	3227686.45	Геодезический метод	0.1	-
1673	523840.09	3227685.33	Геодезический метод	0.1	-
1674	523842.57	3227727.10	Геодезический метод	0.1	-
1667	523730.28	3227729.23	Геодезический метод	0.1	-
1675	524015.04	3227715.04	Геодезический метод	0.1	-
1676	524013.79	3227678.97	Геодезический метод	0.1	-
1677	524023.64	3227678.41	Геодезический метод	0.1	-
1678	524047.68	3227677.08	Геодезический метод	0.1	-
1679	524085.04	3227674.79	Геодезический метод	0.1	-
1680	524093.90	3227678.12	Геодезический метод	0.1	-
1681	524140.09	3227677.25	Геодезический метод	0.1	-
1682	524141.10	3227710.83	Геодезический метод	0.1	-
1675	524015.04	3227715.04	Геодезический метод	0.1	-
1683	523643.57	3227731.42	Геодезический метод	0.1	-
1684	523643.95	3227721.08	Геодезический метод	0.1	-
1685	523644.91	3227695.22	Геодезический метод	0.1	-
1686	523646.14	3227669.25	Геодезический метод	0.1	-
1687	523684.42	3227670.65	Геодезический метод	0.1	-
1688	523722.86	3227671.97	Геодезический метод	0.1	-
1689	523721.97	3227697.96	Геодезический метод	0.1	-

2. Сведения о характерных точках границ объекта					
Обозначение характерных точек границ	**Координаты, м**		**Метод определения координат характерной точки**	**Средняя квадратическая погрешность положения характерной точки (Mt), м**	**Описание обозначения точки на местности (при наличии)**
	X	**Y**			
1	**2**	**3**	**4**	**5**	**6**
1690	523683.70	3227696.78	Геодезический метод	0.1	-
1691	523682.75	3227722.64	Геодезический метод	0.1	-
1683	523643.57	3227731.42	Геодезический метод	0.1	-
1692	523857.10	3227725.41	Геодезический метод	0.1	-
1693	523857.89	3227653.93	Геодезический метод	0.1	-
1694	524002.14	3227648.88	Геодезический метод	0.1	-
1695	524004.96	3227716.63	Геодезический метод	0.1	-
1692	523857.10	3227725.41	Геодезический метод	0.1	-
1696	524157.77	3227706.24	Геодезический метод	0.1	-
1697	524153.51	3227628.74	Геодезический метод	0.1	-
1698	524303.06	3227620.16	Геодезический метод	0.1	-
1699	524304.73	3227631.29	Геодезический метод	0.1	-
1700	524328.56	3227630.29	Геодезический метод	0.1	-
1701	524329.38	3227682.77	Геодезический метод	0.1	-
1702	524324.92	3227697.26	Геодезический метод	0.1	-
1696	524157.77	3227706.24	Геодезический метод	0.1	-
1703	523657.91	3227567.94	Геодезический метод	0.1	-
1704	523658.87	3227539.83	Геодезический метод	0.1	-
1705	523659.16	3227512.84	Геодезический метод	0.1	-
1706	523698.04	3227516.94	Геодезический метод	0.1	-
1707	523723.31	3227521.53	Геодезический метод	0.1	-
1708	523750.62	3227526.74	Геодезический метод	0.1	-
1709	523782.34	3227533.90	Геодезический метод	0.1	-
1710	523781.88	3227563.93	Геодезический метод	0.1	-
1711	523749.15	3227565.03	Геодезический метод	0.1	-
1712	523721.34	3227565.95	Геодезический метод	0.1	-

2. Сведения о характерных точках границ объекта					
Обозначение характерных точек границ	**Координаты, м**		**Метод определения координат характерной точки**	**Средняя квадратическая погрешность положения характерной точки (Mt), м**	**Описание обозначения точки на местности (при наличии)**
	X	**Y**			
1	**2**	**3**	**4**	**5**	**6**
1713	523695.75	3227566.82	Геодезический метод	0.1	-
1703	523657.91	3227567.94	Геодезический метод	0.1	-
1714	524014.81	3227972.68	Геодезический метод	0.1	-
1715	524009.77	3227889.04	Геодезический метод	0.1	-
1716	524145.99	3227880.33	Геодезический метод	0.1	-
1717	524149.66	3227963.96	Геодезический метод	0.1	-
1714	524014.81	3227972.68	Геодезический метод	0.1	-
1718	523630.81	3227824.12	Геодезический метод	0.1	-
1719	523630.07	3227800.05	Геодезический метод	0.1	-
1720	523635.38	3227756.00	Геодезический метод	0.1	-
1721	523720.64	3227744.69	Геодезический метод	0.1	-
1722	523842.42	3227737.14	Геодезический метод	0.1	-
1723	523845.57	3227809.71	Геодезический метод	0.1	-
1718	523630.81	3227824.12	Геодезический метод	0.1	-
1724	524009.25	3227800.86	Геодезический метод	0.1	-
1725	524005.17	3227723.30	Геодезический метод	0.1	-
1726	524143.51	3227715.15	Геодезический метод	0.1	-
1727	524147.42	3227793.64	Геодезический метод	0.1	-
1724	524009.25	3227800.86	Геодезический метод	0.1	-
1728	524170.95	3227869.29	Геодезический метод	0.1	-
1729	524170.85	3227867.87	Геодезический метод	0.1	-
1730	524169.65	3227846.88	Геодезический метод	0.1	-
1731	524167.97	3227818.17	Геодезический метод	0.1	-
1732	524167.27	3227806.27	Геодезический метод	0.1	-
1733	524261.62	3227798.36	Геодезический метод	0.1	-
1734	524271.34	3227802.27	Геодезический метод	0.1	-

2. Сведения о характерных точках границ объекта					
Обозначение характерных точек границ	**Координаты, м**		**Метод определения координат характерной точки**	**Средняя квадратическая погрешность положения характерной точки (Mt), м**	**Описание обозначения точки на местности (при наличии)**
	X	**Y**			
1	**2**	**3**	**4**	**5**	**6**
1735	524271.21	3227789.13	Геодезический метод	0.1	-
1736	524164.93	3227795.87	Геодезический метод	0.1	-
1737	524159.24	3227716.44	Геодезический метод	0.1	-
1738	524283.57	3227704.10	Геодезический метод	0.1	-
1739	524316.09	3227702.23	Геодезический метод	0.1	-
1740	524330.88	3227702.79	Геодезический метод	0.1	-
1741	524330.80	3227752.45	Геодезический метод	0.1	-
1742	524311.64	3227792.08	Геодезический метод	0.1	-
1743	524291.06	3227845.93	Геодезический метод	0.1	-
1744	524285.85	3227866.93	Геодезический метод	0.1	-
1728	524170.95	3227869.29	Геодезический метод	0.1	-
1745	523685.47	3227659.52	Геодезический метод	0.1	-
1746	523646.68	3227657.96	Геодезический метод	0.1	-
1747	523647.90	3227631.99	Геодезический метод	0.1	-
1748	523649.13	3227606.02	Геодезический метод	0.1	-
1749	523650.36	3227580.04	Геодезический метод	0.1	-
1750	523688.64	3227581.45	Геодезический метод	0.1	-
1751	523688.84	3227572.91	Геодезический метод	0.1	-
1752	523710.18	3227572.20	Геодезический метод	0.1	-
1753	523781.99	3227569.79	Геодезический метод	0.1	-
1754	523783.07	3227591.63	Геодезический метод	0.1	-
1755	523785.32	3227641.31	Геодезический метод	0.1	-
1756	523713.67	3227641.78	Геодезический метод	0.1	-
1757	523713.41	3227656.93	Геодезический метод	0.1	-
1758	523685.51	3227658.67	Геодезический метод	0.1	-
1745	523685.47	3227659.52	Геодезический метод	0.1	-

2. Сведения о характерных точках границ объекта					
Обозначение характерных точек границ	**Координаты, м**		**Метод определения координат характерной точки**	**Средняя квадратическая погрешность положения характерной точки (Mt), м**	**Описание обозначения точки на местности (при наличии)**
	X	**Y**			
1	**2**	**3**	**4**	**5**	**6**
1759	523819.61	3228105.92	Геодезический метод	0.1	-
1760	523818.94	3228097.88	Геодезический метод	0.1	-
1761	523812.53	3228098.31	Геодезический метод	0.1	-
1762	523810.56	3228098.45	Геодезический метод	0.1	-
1763	523810.30	3228095.03	Геодезический метод	0.1	-
1764	523794.06	3228096.03	Геодезический метод	0.1	-
1765	523792.32	3228068.16	Геодезический метод	0.1	-
1766	523857.28	3228063.02	Геодезический метод	0.1	-
1767	523860.26	3228104.31	Геодезический метод	0.1	-
1759	523819.61	3228105.92	Геодезический метод	0.1	-
1768	523860.28	3227883.91	Геодезический метод	0.1	-
1769	523857.86	3227815.03	Геодезический метод	0.1	-
1770	523999.41	3227809.26	Геодезический метод	0.1	-
1771	524000.06	3227876.40	Геодезический метод	0.1	-
1768	523860.28	3227883.91	Геодезический метод	0.1	-
1772	523657.72	3228438.42	Геодезический метод	0.1	-
1773	523652.03	3228313.03	Геодезический метод	0.1	-
1774	523708.25	3228308.26	Геодезический метод	0.1	-
1775	523710.68	3228370.84	Геодезический метод	0.1	-
1776	523807.97	3228364.74	Геодезический метод	0.1	-
1777	523812.58	3228367.76	Геодезический метод	0.1	-
1778	523819.62	3228408.17	Геодезический метод	0.1	-
1779	523810.16	3228419.43	Геодезический метод	0.1	-
1780	523799.16	3228421.62	Геодезический метод	0.1	-
1781	523799.78	3228426.34	Геодезический метод	0.1	-
1782	523798.10	3228427.76	Геодезический метод	0.1	-

2. Сведения о характерных точках границ объекта					
Обозначение характерных точек границ	**Координаты, м**		**Метод определения координат характерной точки**	**Средняя квадратическая погрешность положения характерной точки (Mt), м**	**Описание обозначения точки на местности (при наличии)**
	X	**Y**			
1	**2**	**3**	**4**	**5**	**6**
1783	523797.21	3228434.13	Геодезический метод	0.1	-
1772	523657.72	3228438.42	Геодезический метод	0.1	-
1784	523894.84	3228429.13	Геодезический метод	0.1	-
1785	523891.79	3228383.59	Геодезический метод	0.1	-
1786	523924.42	3228380.84	Геодезический метод	0.1	-
1787	523923.97	3228376.49	Геодезический метод	0.1	-
1788	523891.38	3228378.68	Геодезический метод	0.1	-
1789	523890.08	3228348.57	Геодезический метод	0.1	-
1790	524107.56	3228334.41	Геодезический метод	0.1	-
1791	524114.85	3228375.57	Геодезический метод	0.1	-
1792	524078.80	3228372.84	Геодезический метод	0.1	-
1793	524076.80	3228372.92	Геодезический метод	0.1	-
1794	524078.67	3228415.62	Геодезический метод	0.1	-
1784	523894.84	3228429.13	Геодезический метод	0.1	-
1795	523965.51	3229571.14	Геодезический метод	0.1	-
1796	523961.44	3229504.47	Геодезический метод	0.1	-
1797	524172.58	3229489.63	Геодезический метод	0.1	-
1798	524176.20	3229552.17	Геодезический метод	0.1	-
1799	524163.94	3229552.54	Геодезический метод	0.1	-
1800	524164.06	3229561.73	Геодезический метод	0.1	-
1795	523965.51	3229571.14	Геодезический метод	0.1	-
1801	524113.45	3229267.18	Геодезический метод	0.1	-
1802	524107.05	3229246.09	Геодезический метод	0.1	-
1803	524104.82	3229230.68	Геодезический метод	0.1	-
1804	524099.50	3229230.92	Геодезический метод	0.1	-
1805	524084.00	3229231.74	Геодезический метод	0.1	-

2. Сведения о характерных точках границ объекта					
Обозначение характерных точек границ	**Координаты, м**		**Метод определения координат характерной точки**	**Средняя квадратическая погрешность положения характерной точки (Mt), м**	**Описание обозначения точки на местности (при наличии)**
	X	**Y**			
1	**2**	**3**	**4**	**5**	**6**
1806	524083.77	3229229.60	Геодезический метод	0.1	-
1807	524080.41	3229229.95	Геодезический метод	0.1	-
1808	524080.06	3229227.14	Геодезический метод	0.1	-
1809	524060.49	3229229.20	Геодезический метод	0.1	-
1810	524057.88	3229229.51	Геодезический метод	0.1	-
1811	524035.33	3229231.85	Геодезический метод	0.1	-
1812	524033.35	3229214.04	Геодезический метод	0.1	-
1813	524041.53	3229212.83	Геодезический метод	0.1	-
1814	524041.24	3229206.65	Геодезический метод	0.1	-
1815	524043.33	3229206.42	Геодезический метод	0.1	-
1816	524156.05	3229192.78	Геодезический метод	0.1	-
1817	524159.46	3229265.60	Геодезический метод	0.1	-
1801	524113.45	3229267.18	Геодезический метод	0.1	-
1818	523699.81	3229118.67	Геодезический метод	0.1	-
1819	523692.20	3229010.04	Геодезический метод	0.1	-
1820	523835.68	3229003.93	Геодезический метод	0.1	-
1821	523838.64	3229057.62	Геодезический метод	0.1	-
1822	523844.78	3229057.36	Геодезический метод	0.1	-
1823	523841.26	3228998.86	Геодезический метод	0.1	-
1824	523908.25	3228996.30	Геодезический метод	0.1	-
1825	523911.02	3229065.76	Геодезический метод	0.1	-
1826	523882.90	3229067.89	Геодезический метод	0.1	-
1827	523882.97	3229069.85	Геодезический метод	0.1	-
1828	523883.07	3229072.37	Геодезический метод	0.1	-
1829	523883.27	3229078.01	Геодезический метод	0.1	-
1830	523884.28	3229105.10	Геодезический метод	0.1	-

2. Сведения о характерных точках границ объекта					
Обозначение характерных точек границ	**Координаты, м**		**Метод определения координат характерной точки**	**Средняя квадратическая погрешность положения характерной точки (Mt), м**	**Описание обозначения точки на местности (при наличии)**
	X	**Y**			
1	**2**	**3**	**4**	**5**	**6**
1831	523776.27	3229114.39	Геодезический метод	0.1	-
1818	523699.81	3229118.67	Геодезический метод	0.1	-
1832	524155.05	3229004.24	Геодезический метод	0.1	-
1833	524149.97	3228923.50	Геодезический метод	0.1	-
1834	524149.32	3228875.13	Геодезический метод	0.1	-
1835	524195.31	3228871.79	Геодезический метод	0.1	-
1836	524192.71	3228944.11	Геодезический метод	0.1	-
1837	524185.36	3228943.93	Геодезический метод	0.1	-
1838	524184.70	3228969.75	Геодезический метод	0.1	-
1839	524184.42	3228981.35	Геодезический метод	0.1	-
1840	524182.00	3228992.81	Геодезический метод	0.1	-
1841	524173.09	3228993.17	Геодезический метод	0.1	-
1842	524172.63	3229003.65	Геодезический метод	0.1	-
1832	524155.05	3229004.24	Геодезический метод	0.1	-
1843	523683.97	3228882.41	Геодезический метод	0.1	-
1844	523678.34	3228779.39	Геодезический метод	0.1	-
1845	523893.00	3228757.15	Геодезический метод	0.1	-
1846	523900.98	3228869.25	Геодезический метод	0.1	-
1843	523683.97	3228882.41	Геодезический метод	0.1	-
1847	524094.92	3229679.51	Геодезический метод	0.1	-
1848	524089.36	3229579.51	Геодезический метод	0.1	-
1849	524180.79	3229572.76	Геодезический метод	0.1	-
1850	524189.46	3229673.09	Геодезический метод	0.1	-
1847	524094.92	3229679.51	Геодезический метод	0.1	-
1851	523870.91	3227979.76	Геодезический метод	0.1	-
1852	523870.76	3227973.32	Геодезический метод	0.1	-

2. Сведения о характерных точках границ объекта					
Обозначение характерных точек границ	**Координаты, м**		**Метод определения координат характерной точки**	**Средняя квадратическая погрешность положения характерной точки (Mt), м**	**Описание обозначения точки на местности (при наличии)**
	X	**Y**			
1	**2**	**3**	**4**	**5**	**6**
1853	523865.79	3227973.68	Геодезический метод	0.1	-
1854	523862.87	3227925.52	Геодезический метод	0.1	-
1855	523866.14	3227925.26	Геодезический метод	0.1	-
1856	523864.19	3227898.02	Геодезический метод	0.1	-
1857	524000.22	3227891.05	Геодезический метод	0.1	-
1858	524000.53	3227910.65	Геодезический метод	0.1	-
1859	524004.71	3227910.49	Геодезический метод	0.1	-
1860	524006.70	3227975.00	Геодезический метод	0.1	-
1851	523870.91	3227979.76	Геодезический метод	0.1	-
1861	523131.04	3229391.16	Геодезический метод	0.1	-
1862	523035.30	3229176.04	Геодезический метод	0.1	-
1863	523207.29	3229165.85	Геодезический метод	0.1	-
1864	523209.19	3229222.78	Геодезический метод	0.1	-
1865	523209.77	3229259.65	Геодезический метод	0.1	-
1866	523212.34	3229322.87	Геодезический метод	0.1	-
1867	523215.70	3229385.52	Геодезический метод	0.1	-
1861	523131.04	3229391.16	Геодезический метод	0.1	-
1868	523227.10	3229148.10	Геодезический метод	0.1	-
1869	523214.94	3228931.14	Геодезический метод	0.1	-
1870	523273.08	3228927.21	Геодезический метод	0.1	-
1871	523344.22	3228923.07	Геодезический метод	0.1	-
1872	523434.19	3228917.72	Геодезический метод	0.1	-
1873	523439.73	3229016.81	Геодезический метод	0.1	-
1874	523334.97	3229021.99	Геодезический метод	0.1	-
1875	523335.29	3229028.09	Геодезический метод	0.1	-
1876	523365.68	3229026.69	Геодезический метод	0.1	-

2. Сведения о характерных точках границ объекта					
Обозначение характерных точек границ	**Координаты, м**		**Метод определения координат характерной точки**	**Средняя квадратическая погрешность положения характерной точки (Mt), м**	**Описание обозначения точки на местности (при наличии)**
	X	**Y**			
1	**2**	**3**	**4**	**5**	**6**
1877	523367.39	3229055.21	Геодезический метод	0.1	-
1878	523372.77	3229055.06	Геодезический метод	0.1	-
1879	523372.15	3229026.07	Геодезический метод	0.1	-
1880	523392.70	3229024.26	Геодезический метод	0.1	-
1881	523397.84	3229024.18	Геодезический метод	0.1	-
1882	523398.41	3229047.96	Геодезический метод	0.1	-
1883	523402.92	3229048.42	Геодезический метод	0.1	-
1884	523402.92	3229024.15	Геодезический метод	0.1	-
1885	523439.96	3229022.10	Геодезический метод	0.1	-
1886	523446.15	3229132.56	Геодезический метод	0.1	-
1868	523227.10	3229148.10	Геодезический метод	0.1	-
1887	523292.68	3229295.41	Геодезический метод	0.1	-
1888	523284.15	3229228.06	Геодезический метод	0.1	-
1889	523324.77	3229224.22	Геодезический метод	0.1	-
1890	523372.78	3229223.96	Геодезический метод	0.1	-
1891	523377.43	3229287.90	Геодезический метод	0.1	-
1887	523292.68	3229295.41	Геодезический метод	0.1	-
1892	523259.56	3229852.43	Геодезический метод	0.1	-
1893	523235.84	3229765.06	Геодезический метод	0.1	-
1894	523136.51	3229457.22	Геодезический метод	0.1	-
1895	523118.29	3229407.08	Геодезический метод	0.1	-
1896	523216.14	3229401.18	Геодезический метод	0.1	-
1897	523220.50	3229465.21	Геодезический метод	0.1	-
1898	523231.01	3229619.91	Геодезический метод	0.1	-
1899	523241.25	3229704.14	Геодезический метод	0.1	-
1900	523245.06	3229753.75	Геодезический метод	0.1	-

2. Сведения о характерных точках границ объекта					
Обозначение характерных точек границ	**Координаты, м**		**Метод определения координат характерной точки**	**Средняя квадратическая погрешность положения характерной точки (Mt), м**	**Описание обозначения точки на местности (при наличии)**
	X	**Y**			
1	**2**	**3**	**4**	**5**	**6**
1901	523248.36	3229787.20	Геодезический метод	0.1	-
1902	523253.33	3229786.71	Геодезический метод	0.1	-
1892	523259.56	3229852.43	Геодезический метод	0.1	-
1903	523248.24	3229552.32	Геодезический метод	0.1	-
1904	523237.76	3229440.12	Геодезический метод	0.1	-
1905	523282.75	3229439.19	Геодезический метод	0.1	-
1906	523304.19	3229439.13	Геодезический метод	0.1	-
1907	523309.80	3229441.70	Геодезический метод	0.1	-
1908	523311.00	3229466.02	Геодезический метод	0.1	-
1909	523314.65	3229540.48	Геодезический метод	0.1	-
1903	523248.24	3229552.32	Геодезический метод	0.1	-
1910	523326.16	3229531.40	Геодезический метод	0.1	-
1911	523324.33	3229468.33	Геодезический метод	0.1	-
1912	523385.24	3229465.66	Геодезический метод	0.1	-
1913	523385.85	3229525.82	Геодезический метод	0.1	-
1914	523381.64	3229527.93	Геодезический метод	0.1	-
1910	523326.16	3229531.40	Геодезический метод	0.1	-
1915	522825.64	3228701.60	Геодезический метод	0.1	-
1916	522787.57	3228614.35	Геодезический метод	0.1	-
1917	522948.17	3228432.49	Геодезический метод	0.1	-
1918	522953.47	3228427.64	Геодезический метод	0.1	-
1919	522967.38	3228694.86	Геодезический метод	0.1	-
1915	522825.64	3228701.60	Геодезический метод	0.1	-
1920	522981.32	3228943.35	Геодезический метод	0.1	-
1921	522987.70	3229060.34	Геодезический метод	0.1	-
1922	522932.29	3228946.03	Геодезический метод	0.1	-

2. Сведения о характерных точках границ объекта					
Обозначение характерных точек границ	**Координаты, м**		**Метод определения координат характерной точки**	**Средняя квадратическая погрешность положения характерной точки (Mt), м**	**Описание обозначения точки на местности (при наличии)**
	X	**Y**			
1	**2**	**3**	**4**	**5**	**6**
1920	522981.32	3228943.35	Геодезический метод	0.1	-
1923	524017.50	3229487.39	Геодезический метод	0.1	-
1924	524015.48	3229429.76	Геодезический метод	0.1	-
1925	524022.35	3229424.98	Геодезический метод	0.1	-
1926	524112.84	3229420.02	Геодезический метод	0.1	-
1927	524115.89	3229481.68	Геодезический метод	0.1	-
1923	524017.50	3229487.39	Геодезический метод	0.1	-
1928	523483.19	3229489.44	Геодезический метод	0.1	-
1929	523479.52	3229385.27	Геодезический метод	0.1	-
1930	523696.89	3229372.66	Геодезический метод	0.1	-
1931	523699.16	3229425.54	Геодезический метод	0.1	-
1932	523628.93	3229438.62	Геодезический метод	0.1	-
1933	523551.14	3229441.23	Геодезический метод	0.1	-
1934	523551.68	3229484.54	Геодезический метод	0.1	-
1928	523483.19	3229489.44	Геодезический метод	0.1	-
1935	523737.17	3229742.74	Геодезический метод	0.1	-
1936	523726.54	3229600.30	Геодезический метод	0.1	-
1937	523789.31	3229595.93	Геодезический метод	0.1	-
1938	523944.20	3229592.56	Геодезический метод	0.1	-
1939	523947.10	3229655.24	Геодезический метод	0.1	-
1940	523824.97	3229664.45	Геодезический метод	0.1	-
1941	523775.04	3229666.12	Геодезический метод	0.1	-
1942	523775.39	3229675.70	Геодезический метод	0.1	-
1943	523801.68	3229674.91	Геодезический метод	0.1	-
1944	523804.67	3229737.58	Геодезический метод	0.1	-
1935	523737.17	3229742.74	Геодезический метод	0.1	-

2. Сведения о характерных точках границ объекта					
Обозначение характерных точек границ	**Координаты, м**		**Метод определения координат характерной точки**	**Средняя квадратическая погрешность положения характерной точки (Mt), м**	**Описание обозначения точки на местности (при наличии)**
	X	**Y**			
1	**2**	**3**	**4**	**5**	**6**
1945	523505.25	3229838.14	Геодезический метод	0.1	-
1946	523490.93	3229614.82	Геодезический метод	0.1	-
1947	523708.49	3229600.61	Геодезический метод	0.1	-
1948	523725.66	3229822.82	Геодезический метод	0.1	-
1945	523505.25	3229838.14	Геодезический метод	0.1	-
1949	523793.17	3229347.52	Геодезический метод	0.1	-
1950	523788.94	3229242.92	Геодезический метод	0.1	-
1951	523923.43	3229231.45	Геодезический метод	0.1	-
1952	523925.81	3229266.66	Геодезический метод	0.1	-
1953	523923.40	3229266.77	Геодезический метод	0.1	-
1954	523903.22	3229267.79	Геодезический метод	0.1	-
1955	523903.21	3229267.50	Геодезический метод	0.1	-
1956	523894.54	3229268.12	Геодезический метод	0.1	-
1957	523894.55	3229268.37	Геодезический метод	0.1	-
1958	523888.08	3229267.71	Геодезический метод	0.1	-
1959	523887.84	3229273.99	Геодезический метод	0.1	-
1960	523880.99	3229275.70	Геодезический метод	0.1	-
1961	523882.55	3229296.98	Геодезический метод	0.1	-
1962	523887.80	3229297.57	Геодезический метод	0.1	-
1963	523887.33	3229304.66	Геодезический метод	0.1	-
1964	523887.23	3229320.37	Геодезический метод	0.1	-
1965	523889.82	3229320.39	Геодезический метод	0.1	-
1966	523890.11	3229322.36	Геодезический метод	0.1	-
1967	523894.23	3229322.28	Геодезический метод	0.1	-
1968	523894.03	3229312.48	Геодезический метод	0.1	-
1969	523898.33	3229312.08	Геодезический метод	0.1	-

2. Сведения о характерных точках границ объекта					
Обозначение характерных точек границ	**Координаты, м**		**Метод определения координат характерной точки**	**Средняя квадратическая погрешность положения характерной точки (Mt), м**	**Описание обозначения точки на местности (при наличии)**
	X	**Y**			
1	**2**	**3**	**4**	**5**	**6**
1970	523898.35	3229310.22	Геодезический метод	0.1	-
1971	523915.76	3229310.76	Геодезический метод	0.1	-
1972	523925.53	3229310.85	Геодезический метод	0.1	-
1973	523929.12	3229311.05	Геодезический метод	0.1	-
1974	523931.58	3229339.38	Геодезический метод	0.1	-
1949	523793.17	3229347.52	Геодезический метод	0.1	-
1975	523630.87	3229294.15	Геодезический метод	0.1	-
1976	523627.15	3229224.35	Геодезический метод	0.1	-
1977	523655.36	3229222.97	Геодезический метод	0.1	-
1978	523654.94	3229210.24	Геодезический метод	0.1	-
1979	523688.37	3229208.81	Геодезический метод	0.1	-
1980	523692.98	3229290.00	Геодезический метод	0.1	-
1975	523630.87	3229294.15	Геодезический метод	0.1	-
1981	524101.24	3229798.99	Геодезический метод	0.1	-
1982	524094.87	3229685.78	Геодезический метод	0.1	-
1983	524188.70	3229681.01	Геодезический метод	0.1	-
1984	524194.24	3229793.95	Геодезический метод	0.1	-
1981	524101.24	3229798.99	Геодезический метод	0.1	-
1985	523705.96	3229236.45	Геодезический метод	0.1	-
1986	523699.09	3229134.16	Геодезический метод	0.1	-
1987	523771.26	3229129.56	Геодезический метод	0.1	-
1988	523777.10	3229233.97	Геодезический метод	0.1	-
1985	523705.96	3229236.45	Геодезический метод	0.1	-
1989	523787.93	3229232.96	Геодезический метод	0.1	-
1990	523779.59	3229128.68	Геодезический метод	0.1	-
1991	523918.33	3229120.32	Геодезический метод	0.1	-

2. Сведения о характерных точках границ объекта					
Обозначение характерных точек границ	**Координаты, м**		**Метод определения координат характерной точки**	**Средняя квадратическая погрешность положения характерной точки (Mt), м**	**Описание обозначения точки на местности (при наличии)**
	X	**Y**			
1	**2**	**3**	**4**	**5**	**6**
1992	523921.46	3229197.09	Геодезический метод	0.1	-
1993	523896.66	3229197.19	Геодезический метод	0.1	-
1994	523890.06	3229197.41	Геодезический метод	0.1	-
1995	523869.36	3229198.19	Геодезический метод	0.1	-
1996	523870.40	3229224.74	Геодезический метод	0.1	-
1989	523787.93	3229232.96	Геодезический метод	0.1	-
1997	523747.08	3229913.61	Геодезический метод	0.1	-
1998	523743.44	3229839.67	Геодезический метод	0.1	-
1999	523961.76	3229823.34	Геодезический метод	0.1	-
2000	523966.68	3229890.50	Геодезический метод	0.1	-
1997	523747.08	3229913.61	Геодезический метод	0.1	-
2001	523604.37	3229123.71	Геодезический метод	0.1	-
2002	523597.65	3229015.84	Геодезический метод	0.1	-
2003	523638.18	3229011.45	Геодезический метод	0.1	-
2004	523675.54	3229008.72	Геодезический метод	0.1	-
2005	523682.78	3229121.19	Геодезический метод	0.1	-
2001	523604.37	3229123.71	Геодезический метод	0.1	-
2006	523721.59	3229508.63	Геодезический метод	0.1	-
2007	523717.99	3229447.66	Геодезический метод	0.1	-
2008	523775.82	3229445.57	Геодезический метод	0.1	-
2009	523778.25	3229504.73	Геодезический метод	0.1	-
2006	523721.59	3229508.63	Геодезический метод	0.1	-
2010	523494.68	3229926.52	Геодезический метод	0.1	-
2011	523477.31	3229926.00	Геодезический метод	0.1	-
2012	523462.37	3229924.78	Геодезический метод	0.1	-
2013	523462.40	3229922.95	Геодезический метод	0.1	-

2. Сведения о характерных точках границ объекта					
Обозначение характерных точек границ	**Координаты, м**		**Метод определения координат характерной точки**	**Средняя квадратическая погрешность положения характерной точки (Mt), м**	**Описание обозначения точки на местности (при наличии)**
	X	**Y**			
1	**2**	**3**	**4**	**5**	**6**
2014	523459.80	3229922.72	Геодезический метод	0.1	-
2015	523462.21	3229894.71	Геодезический метод	0.1	-
2016	523462.17	3229894.52	Геодезический метод	0.1	-
2017	523460.23	3229884.15	Геодезический метод	0.1	-
2018	523442.04	3229887.02	Геодезический метод	0.1	-
2019	523416.36	3229891.07	Геодезический метод	0.1	-
2020	523400.72	3229893.54	Геодезический метод	0.1	-
2021	523388.43	3229894.10	Геодезический метод	0.1	-
2022	523342.51	3229896.23	Геодезический метод	0.1	-
2023	523339.09	3229894.50	Геодезический метод	0.1	-
2024	523296.80	3229895.27	Геодезический метод	0.1	-
2025	523302.76	3229893.37	Геодезический метод	0.1	-
2026	523318.50	3229891.90	Геодезический метод	0.1	-
2027	523317.16	3229862.55	Геодезический метод	0.1	-
2028	523386.22	3229858.95	Геодезический метод	0.1	-
2029	523413.19	3229857.20	Геодезический метод	0.1	-
2030	523439.68	3229856.17	Геодезический метод	0.1	-
2031	523465.69	3229855.02	Геодезический метод	0.1	-
2032	523494.39	3229854.46	Геодезический метод	0.1	-
2033	523497.33	3229896.17	Геодезический метод	0.1	-
2010	523494.68	3229926.52	Геодезический метод	0.1	-
2034	523287.51	3229846.51	Геодезический метод	0.1	-
2035	523285.66	3229837.85	Геодезический метод	0.1	-
2036	523282.09	3229838.34	Геодезический метод	0.1	-
2037	523278.32	3229823.39	Геодезический метод	0.1	-
2038	523264.96	3229800.65	Геодезический метод	0.1	-

2. Сведения о характерных точках границ объекта					
Обозначение характерных точек границ	**Координаты, м**		**Метод определения координат характерной точки**	**Средняя квадратическая погрешность положения характерной точки (Mt), м**	**Описание обозначения точки на местности (при наличии)**
	X	**Y**			
1	**2**	**3**	**4**	**5**	**6**
2039	523252.47	3229622.67	Геодезический метод	0.1	-
2040	523444.19	3229616.62	Геодезический метод	0.1	-
2041	523474.05	3229615.73	Геодезический метод	0.1	-
2042	523489.82	3229837.77	Геодезический метод	0.1	-
2034	523287.51	3229846.51	Геодезический метод	0.1	-
2043	523883.83	3229728.03	Геодезический метод	0.1	-
2044	523882.61	3229665.72	Геодезический метод	0.1	-
2045	523948.46	3229662.39	Геодезический метод	0.1	-
2046	523952.13	3229727.00	Геодезический метод	0.1	-
2043	523883.83	3229728.03	Геодезический метод	0.1	-
2047	523845.79	3229734.01	Геодезический метод	0.1	-
2048	523845.63	3229731.21	Геодезический метод	0.1	-
2049	523814.51	3229733.94	Геодезический метод	0.1	-
2050	523811.22	3229669.81	Геодезический метод	0.1	-
2051	523874.36	3229668.13	Геодезический метод	0.1	-
2052	523875.35	3229732.02	Геодезический метод	0.1	-
2047	523845.79	3229734.01	Геодезический метод	0.1	-
2053	523979.52	3229802.54	Геодезический метод	0.1	-
2054	523978.83	3229802.34	Геодезический метод	0.1	-
2055	523977.34	3229799.89	Геодезический метод	0.1	-
2056	523976.12	3229779.82	Геодезический метод	0.1	-
2057	523973.28	3229734.48	Геодезический метод	0.1	-
2058	523974.70	3229734.50	Геодезический метод	0.1	-
2059	523971.20	3229694.65	Геодезический метод	0.1	-
2060	523972.03	3229694.56	Геодезический метод	0.1	-
2061	524018.46	3229688.16	Геодезический метод	0.1	-

2. Сведения о характерных точках границ объекта					
Обозначение характерных точек границ	**Координаты, м**		**Метод определения координат характерной точки**	**Средняя квадратическая погрешность положения характерной точки (Mt), м**	**Описание обозначения точки на местности (при наличии)**
	X	**Y**			
1	**2**	**3**	**4**	**5**	**6**
2062	524018.84	3229692.46	Геодезический метод	0.1	-
2063	524083.36	3229687.84	Геодезический метод	0.1	-
2064	524091.49	3229799.45	Геодезический метод	0.1	-
2065	524016.98	3229803.36	Геодезический метод	0.1	-
2053	523979.52	3229802.54	Геодезический метод	0.1	-
2066	523742.30	3229821.61	Геодезический метод	0.1	-
2067	523737.60	3229747.39	Геодезический метод	0.1	-
2068	523952.42	3229731.99	Геодезический метод	0.1	-
2069	523958.27	3229805.36	Геодезический метод	0.1	-
2066	523742.30	3229821.61	Геодезический метод	0.1	-
2070	523507.95	3229926.97	Геодезический метод	0.1	-
2071	523506.63	3229854.08	Геодезический метод	0.1	-
2072	523726.28	3229839.40	Геодезический метод	0.1	-
2073	523730.87	3229876.88	Геодезический метод	0.1	-
2074	523717.33	3229878.15	Геодезический метод	0.1	-
2075	523717.38	3229880.86	Геодезический метод	0.1	-
2076	523729.66	3229881.16	Геодезический метод	0.1	-
2077	523732.45	3229901.70	Геодезический метод	0.1	-
2078	523732.95	3229916.97	Геодезический метод	0.1	-
2079	523607.55	3229925.45	Геодезический метод	0.1	-
2080	523607.57	3229927.83	Геодезический метод	0.1	-
2081	523582.33	3229930.04	Геодезический метод	0.1	-
2082	523581.61	3229928.37	Геодезический метод	0.1	-
2070	523507.95	3229926.97	Геодезический метод	0.1	-
2083	523790.59	3229502.42	Геодезический метод	0.1	-
2084	523781.92	3229481.01	Геодезический метод	0.1	-

2. Сведения о характерных точках границ объекта					
Обозначение характерных точек границ	**Координаты, м**		**Метод определения координат характерной точки**	**Средняя квадратическая погрешность положения характерной точки (Mt), м**	**Описание обозначения точки на местности (при наличии)**
	X	**Y**			
1	**2**	**3**	**4**	**5**	**6**
2085	523779.74	3229446.37	Геодезический метод	0.1	-
2086	523874.26	3229440.52	Геодезический метод	0.1	-
2087	523877.16	3229499.80	Геодезический метод	0.1	-
2083	523790.59	3229502.42	Геодезический метод	0.1	-
2088	524060.62	3229096.62	Геодезический метод	0.1	-
2089	524044.60	3228878.80	Геодезический метод	0.1	-
2090	524134.99	3228873.62	Геодезический метод	0.1	-
2091	524148.53	3229065.30	Геодезический метод	0.1	-
2092	524156.63	3229065.75	Геодезический метод	0.1	-
2093	524155.00	3229092.03	Геодезический метод	0.1	-
2088	524060.62	3229096.62	Геодезический метод	0.1	-
2094	523475.53	3229303.28	Геодезический метод	0.1	-
2095	523468.91	3229217.00	Геодезический метод	0.1	-
2096	523619.78	3229211.95	Геодезический метод	0.1	-
2097	523624.07	3229294.99	Геодезический метод	0.1	-
2094	523475.53	3229303.28	Геодезический метод	0.1	-
2098	523449.98	3228898.58	Геодезический метод	0.1	-
2099	523446.18	3228835.00	Геодезический метод	0.1	-
2100	523662.28	3228821.56	Геодезический метод	0.1	-
2101	523665.99	3228885.60	Геодезический метод	0.1	-
2098	523449.98	3228898.58	Геодезический метод	0.1	-
2102	523919.65	3228867.09	Геодезический метод	0.1	-
2103	523910.90	3228722.98	Геодезический метод	0.1	-
2104	524129.24	3228706.33	Геодезический метод	0.1	-
2105	524134.41	3228818.87	Геодезический метод	0.1	-
2106	524105.52	3228819.76	Геодезический метод	0.1	-

2. Сведения о характерных точках границ объекта					
Обозначение характерных точек границ	**Координаты, м**		**Метод определения координат характерной точки**	**Средняя квадратическая погрешность положения характерной точки (Mt), м**	**Описание обозначения точки на местности (при наличии)**
	X	**Y**			
1	**2**	**3**	**4**	**5**	**6**
2107	524106.12	3228830.24	Геодезический метод	0.1	-
2108	524133.94	3228828.60	Геодезический метод	0.1	-
2109	524134.19	3228855.17	Геодезический метод	0.1	-
2102	523919.65	3228867.09	Геодезический метод	0.1	-
2110	523885.68	3229498.64	Геодезический метод	0.1	-
2111	523879.81	3229431.99	Геодезический метод	0.1	-
2112	523717.33	3229442.84	Геодезический метод	0.1	-
2113	523713.68	3229370.86	Геодезический метод	0.1	-
2114	523930.87	3229356.77	Геодезический метод	0.1	-
2115	523940.06	3229496.28	Геодезический метод	0.1	-
2110	523885.68	3229498.64	Геодезический метод	0.1	-
2116	524148.08	3228856.96	Геодезический метод	0.1	-
2117	524139.66	3228708.69	Геодезический метод	0.1	-
2118	524191.07	3228705.25	Геодезический метод	0.1	-
2119	524195.93	3228852.43	Геодезический метод	0.1	-
2116	524148.08	3228856.96	Геодезический метод	0.1	-
2120	523439.58	3228745.54	Геодезический метод	0.1	-
2121	523435.62	3228681.94	Геодезический метод	0.1	-
2122	523654.20	3228668.40	Геодезический метод	0.1	-
2123	523655.79	3228699.81	Геодезический метод	0.1	-
2124	523659.48	3228704.93	Геодезический метод	0.1	-
2125	523659.27	3228734.01	Геодезический метод	0.1	-
2120	523439.58	3228745.54	Геодезический метод	0.1	-
2126	523489.79	3229596.86	Геодезический метод	0.1	-
2127	523484.82	3229495.05	Геодезический метод	0.1	-
2128	523556.27	3229501.16	Геодезический метод	0.1	-

2. Сведения о характерных точках границ объекта					
Обозначение характерных точек границ	**Координаты, м**		**Метод определения координат характерной точки**	**Средняя квадратическая погрешность положения характерной точки (Mt), м**	**Описание обозначения точки на местности (при наличии)**
	X	**Y**			
1	**2**	**3**	**4**	**5**	**6**
2129	523556.76	3229518.93	Геодезический метод	0.1	-
2130	523653.16	3229512.53	Геодезический метод	0.1	-
2131	523653.75	3229518.29	Геодезический метод	0.1	-
2132	523703.37	3229513.58	Геодезический метод	0.1	-
2133	523706.78	3229585.61	Геодезический метод	0.1	-
2126	523489.79	3229596.86	Геодезический метод	0.1	-
2134	523694.25	3228999.26	Геодезический метод	0.1	-
2135	523686.73	3228901.52	Геодезический метод	0.1	-
2136	523901.54	3228887.14	Геодезический метод	0.1	-
2137	523907.01	3228986.82	Геодезический метод	0.1	-
2134	523694.25	3228999.26	Геодезический метод	0.1	-
2138	523239.75	3229427.99	Геодезический метод	0.1	-
2139	523239.10	3229419.19	Геодезический метод	0.1	-
2140	523238.87	3229414.56	Геодезический метод	0.1	-
2141	523238.43	3229404.07	Геодезический метод	0.1	-
2142	523263.94	3229401.90	Геодезический метод	0.1	-
2143	523265.55	3229424.92	Геодезический метод	0.1	-
2144	523249.54	3229426.03	Геодезический метод	0.1	-
2145	523246.98	3229426.43	Геодезический метод	0.1	-
2146	523247.06	3229427.21	Геодезический метод	0.1	-
2138	523239.75	3229427.99	Геодезический метод	0.1	-
2147	523029.74	3229157.46	Геодезический метод	0.1	-
2148	523008.32	3229109.01	Геодезический метод	0.1	-
2149	522999.44	3228942.44	Геодезический метод	0.1	-
2150	523195.38	3228932.73	Геодезический метод	0.1	-
2151	523200.60	3229011.02	Геодезический метод	0.1	-

2. Сведения о характерных точках границ объекта					
Обозначение характерных точек границ	**Координаты, м**		**Метод определения координат характерной точки**	**Средняя квадратическая погрешность положения характерной точки (Mt), м**	**Описание обозначения точки на местности (при наличии)**
	X	**Y**			
1	**2**	**3**	**4**	**5**	**6**
2152	523202.84	3229053.98	Геодезический метод	0.1	-
2153	523206.44	3229140.35	Геодезический метод	0.1	-
2154	523206.69	3229150.61	Геодезический метод	0.1	-
2147	523029.74	3229157.46	Геодезический метод	0.1	-
2155	523440.87	3228665.83	Геодезический метод	0.1	-
2156	523428.37	3228569.68	Геодезический метод	0.1	-
2157	523421.53	3228446.48	Геодезический метод	0.1	-
2158	523638.51	3228434.16	Геодезический метод	0.1	-
2159	523644.19	3228535.70	Геодезический метод	0.1	-
2160	523472.94	3228542.24	Геодезический метод	0.1	-
2161	523473.68	3228553.71	Геодезический метод	0.1	-
2162	523506.56	3228552.57	Геодезический метод	0.1	-
2163	523573.91	3228548.82	Геодезический метод	0.1	-
2164	523575.28	3228595.44	Геодезический метод	0.1	-
2165	523586.95	3228595.37	Геодезический метод	0.1	-
2166	523585.07	3228575.94	Геодезический метод	0.1	-
2167	523584.12	3228546.90	Геодезический метод	0.1	-
2168	523647.95	3228545.54	Геодезический метод	0.1	-
2169	523651.47	3228645.65	Геодезический метод	0.1	-
2170	523647.79	3228649.76	Геодезический метод	0.1	-
2155	523440.87	3228665.83	Геодезический метод	0.1	-
2171	523440.56	3228421.86	Геодезический метод	0.1	-
2172	523433.46	3228346.59	Геодезический метод	0.1	-
2173	523453.47	3228345.51	Геодезический метод	0.1	-
2174	523453.47	3228324.01	Геодезический метод	0.1	-
2175	523631.85	3228313.47	Геодезический метод	0.1	-

2. Сведения о характерных точках границ объекта					
Обозначение характерных точек границ	**Координаты, м**		**Метод определения координат характерной точки**	**Средняя квадратическая погрешность положения характерной точки (Mt), м**	**Описание обозначения точки на местности (при наличии)**
	X	**Y**			
1	**2**	**3**	**4**	**5**	**6**
2176	523636.11	3228410.96	Геодезический метод	0.1	-
2177	523607.39	3228415.91	Геодезический метод	0.1	-
2171	523440.56	3228421.86	Геодезический метод	0.1	-
2178	523557.03	3228819.65	Геодезический метод	0.1	-
2179	523555.73	3228746.63	Геодезический метод	0.1	-
2180	523659.14	3228742.00	Геодезический метод	0.1	-
2181	523661.66	3228813.56	Геодезический метод	0.1	-
2178	523557.03	3228819.65	Геодезический метод	0.1	-
2182	523723.76	3229583.66	Геодезический метод	0.1	-
2183	523722.38	3229513.86	Геодезический метод	0.1	-
2184	523929.74	3229505.63	Геодезический метод	0.1	-
2185	523930.10	3229511.54	Геодезический метод	0.1	-
2186	523939.79	3229510.96	Геодезический метод	0.1	-
2187	523943.42	3229573.66	Геодезический метод	0.1	-
2182	523723.76	3229583.66	Геодезический метод	0.1	-
2188	523194.35	3228568.74	Геодезический метод	0.1	-
2189	523189.37	3228458.27	Геодезический метод	0.1	-
2190	523404.96	3228447.41	Геодезический метод	0.1	-
2191	523413.22	3228536.50	Геодезический метод	0.1	-
2192	523382.88	3228539.86	Геодезический метод	0.1	-
2193	523275.62	3228546.96	Геодезический метод	0.1	-
2194	523248.83	3228565.84	Геодезический метод	0.1	-
2188	523194.35	3228568.74	Геодезический метод	0.1	-
2195	523322.93	3228332.30	Геодезический метод	0.1	-
2196	523418.70	3228326.08	Геодезический метод	0.1	-
2197	523424.43	3228424.77	Геодезический метод	0.1	-

2. Сведения о характерных точках границ объекта					
Обозначение характерных точек границ	**Координаты, м**		**Метод определения координат характерной точки**	**Средняя квадратическая погрешность положения характерной точки (Mt), м**	**Описание обозначения точки на местности (при наличии)**
	X	**Y**			
1	**2**	**3**	**4**	**5**	**6**
2198	523328.36	3228426.59	Геодезический метод	0.1	-
2195	523322.93	3228332.30	Геодезический метод	0.1	-
2199	523445.02	3228828.61	Геодезический метод	0.1	-
2200	523439.56	3228752.85	Геодезический метод	0.1	-
2201	523550.58	3228746.63	Геодезический метод	0.1	-
2202	523553.84	3228821.50	Геодезический метод	0.1	-
2199	523445.02	3228828.61	Геодезический метод	0.1	-
2203	522924.84	3228927.39	Геодезический метод	0.1	-
2204	522832.90	3228717.51	Геодезический метод	0.1	-
2205	522968.22	3228709.94	Геодезический метод	0.1	-
2206	522979.84	3228923.65	Геодезический метод	0.1	-
2203	522924.84	3228927.39	Геодезический метод	0.1	-
2207	523465.32	3229132.66	Геодезический метод	0.1	-
2208	523458.26	3229025.36	Геодезический метод	0.1	-
2209	523592.46	3229017.86	Геодезический метод	0.1	-
2210	523598.32	3229125.21	Геодезический метод	0.1	-
2207	523465.32	3229132.66	Геодезический метод	0.1	-
2211	523477.69	3229367.53	Геодезический метод	0.1	-
2212	523475.22	3229310.49	Геодезический метод	0.1	-
2213	523693.40	3229298.14	Геодезический метод	0.1	-
2214	523696.86	3229354.61	Геодезический метод	0.1	-
2211	523477.69	3229367.53	Геодезический метод	0.1	-
2215	523254.31	3229607.88	Геодезический метод	0.1	-
2216	523249.53	3229557.83	Геодезический метод	0.1	-
2217	523322.32	3229545.07	Геодезический метод	0.1	-
2218	523397.04	3229533.68	Геодезический метод	0.1	-

2. Сведения о характерных точках границ объекта					
Обозначение характерных точек границ	**Координаты, м**		**Метод определения координат характерной точки**	**Средняя квадратическая погрешность положения характерной точки (Mt), м**	**Описание обозначения точки на местности (при наличии)**
	X	**Y**			
1	**2**	**3**	**4**	**5**	**6**
2219	523392.75	3229448.03	Геодезический метод	0.1	-
2220	523324.63	3229452.24	Геодезический метод	0.1	-
2221	523322.70	3229428.68	Геодезический метод	0.1	-
2222	523266.64	3229428.71	Геодезический метод	0.1	-
2223	523266.63	3229424.14	Геодезический метод	0.1	-
2224	523271.97	3229423.73	Геодезический метод	0.1	-
2225	523271.22	3229400.25	Геодезический метод	0.1	-
2226	523463.51	3229385.99	Геодезический метод	0.1	-
2227	523474.19	3229594.93	Геодезический метод	0.1	-
2215	523254.31	3229607.88	Геодезический метод	0.1	-
2228	523657.27	3229513.28	Геодезический метод	0.1	-
2229	523656.89	3229505.29	Геодезический метод	0.1	-
2230	523564.84	3229510.47	Геодезический метод	0.1	-
2231	523562.01	3229448.16	Геодезический метод	0.1	-
2232	523629.98	3229442.51	Геодезический метод	0.1	-
2233	523701.15	3229434.11	Геодезический метод	0.1	-
2234	523703.18	3229510.59	Геодезический метод	0.1	-
2228	523657.27	3229513.28	Геодезический метод	0.1	-
2235	523415.24	3229375.06	Геодезический метод	0.1	-
2236	523409.61	3229317.41	Геодезический метод	0.1	-
2237	523386.09	3229300.84	Геодезический метод	0.1	-
2238	523379.63	3229215.34	Геодезический метод	0.1	-
2239	523283.51	3229220.61	Геодезический метод	0.1	-
2240	523277.25	3229159.39	Геодезический метод	0.1	-
2241	523424.50	3229152.15	Геодезический метод	0.1	-
2242	523446.72	3229151.30	Геодезический метод	0.1	-

2. Сведения о характерных точках границ объекта					
Обозначение характерных точек границ	**Координаты, м**		**Метод определения координат характерной точки**	**Средняя квадратическая погрешность положения характерной точки (Mt), м**	**Описание обозначения точки на местности (при наличии)**
	X	**Y**			
1	**2**	**3**	**4**	**5**	**6**
2243	523463.67	3229370.74	Геодезический метод	0.1	-
2235	523415.24	3229375.06	Геодезический метод	0.1	-
2244	523468.33	3229211.84	Геодезический метод	0.1	-
2245	523466.02	3229147.30	Геодезический метод	0.1	-
2246	523515.45	3229145.50	Геодезический метод	0.1	-
2247	523518.55	3229208.58	Геодезический метод	0.1	-
2244	523468.33	3229211.84	Геодезический метод	0.1	-
2248	523713.51	3229351.64	Геодезический метод	0.1	-
2249	523708.14	3229242.23	Геодезический метод	0.1	-
2250	523777.91	3229238.54	Геодезический метод	0.1	-
2251	523785.71	3229347.55	Геодезический метод	0.1	-
2248	523713.51	3229351.64	Геодезический метод	0.1	-
2252	523202.57	3228678.41	Геодезический метод	0.1	-
2253	523201.16	3228646.47	Геодезический метод	0.1	-
2254	523197.14	3228646.56	Геодезический метод	0.1	-
2255	523194.87	3228573.47	Геодезический метод	0.1	-
2256	523247.51	3228571.10	Геодезический метод	0.1	-
2257	523273.61	3228558.73	Геодезический метод	0.1	-
2258	523411.15	3228549.61	Геодезический метод	0.1	-
2259	523418.66	3228666.46	Геодезический метод	0.1	-
2252	523202.57	3228678.41	Геодезический метод	0.1	-
2260	523215.17	3228911.10	Геодезический метод	0.1	-
2261	523208.88	3228803.27	Геодезический метод	0.1	-
2262	523427.14	3228787.67	Геодезический метод	0.1	-
2263	523433.92	3228898.39	Геодезический метод	0.1	-
2264	523291.68	3228907.98	Геодезический метод	0.1	-

2. Сведения о характерных точках границ объекта					
Обозначение характерных точек границ	**Координаты, м**		**Метод определения координат характерной точки**	**Средняя квадратическая погрешность положения характерной точки (Mt), м**	**Описание обозначения точки на местности (при наличии)**
	X	**Y**			
1	**2**	**3**	**4**	**5**	**6**
2260	523215.17	3228911.10	Геодезический метод	0.1	-
2265	523240.11	3229385.88	Геодезический метод	0.1	-
2266	523233.03	3229382.16	Геодезический метод	0.1	-
2267	523227.14	3229162.00	Геодезический метод	0.1	-
2268	523272.10	3229161.29	Геодезический метод	0.1	-
2269	523289.16	3229303.70	Геодезический метод	0.1	-
2270	523368.17	3229296.86	Геодезический метод	0.1	-
2271	523397.84	3229316.23	Геодезический метод	0.1	-
2272	523400.37	3229319.80	Геодезический метод	0.1	-
2273	523403.10	3229325.28	Геодезический метод	0.1	-
2274	523406.93	3229347.17	Геодезический метод	0.1	-
2275	523408.45	3229373.34	Геодезический метод	0.1	-
2265	523240.11	3229385.88	Геодезический метод	0.1	-
2276	523189.10	3228436.10	Геодезический метод	0.1	-
2277	523185.31	3228341.43	Геодезический метод	0.1	-
2278	523249.93	3228336.87	Геодезический метод	0.1	-
2279	523319.80	3228332.78	Геодезический метод	0.1	-
2280	523321.36	3228427.32	Геодезический метод	0.1	-
2276	523189.10	3228436.10	Геодезический метод	0.1	-
2281	525102.32	3225050.02	Геодезический метод	0.1	-
2282	525125.02	3225074.02	Геодезический метод	0.1	-
2283	525151.84	3225091.85	Геодезический метод	0.1	-
2284	525169.29	3225100.10	Геодезический метод	0.1	-
2285	525186.26	3225128.89	Геодезический метод	0.1	-
2286	525192.82	3225158.72	Геодезический метод	0.1	-
2287	525193.20	3225181.98	Геодезический метод	0.1	-

2. Сведения о характерных точках границ объекта					
Обозначение характерных точек границ	**Координаты, м**		**Метод определения координат характерной точки**	**Средняя квадратическая погрешность положения характерной точки (Mt), м**	**Описание обозначения точки на местности (при наличии)**
	X	**Y**			
1	**2**	**3**	**4**	**5**	**6**
2288	525203.52	3225211.42	Геодезический метод	0.1	-
2289	525223.31	3225233.28	Геодезический метод	0.1	-
2290	525236.44	3225255.22	Геодезический метод	0.1	-
2291	525242.08	3225265.54	Геодезический метод	0.1	-
2292	525247.41	3225331.66	Геодезический метод	0.1	-
2293	525246.29	3225342.54	Геодезический метод	0.1	-
2294	525237.48	3225351.92	Геодезический метод	0.1	-
2295	525216.65	3225360.36	Геодезический метод	0.1	-
2296	525208.96	3225403.51	Геодезический метод	0.1	-
2297	525200.71	3225421.89	Геодезический метод	0.1	-
2298	525191.70	3225428.82	Геодезический метод	0.1	-
2299	525178.58	3225444.59	Геодезический метод	0.1	-
2300	525156.25	3225447.59	Геодезический метод	0.1	-
2301	525130.65	3225455.38	Геодезический метод	0.1	-
2302	525117.52	3225462.50	Геодезический метод	0.1	-
2303	525092.19	3225454.62	Геодезический метод	0.1	-
2304	525101.58	3225417.29	Геодезический метод	0.1	-
2305	525101.76	3225402.10	Геодезический метод	0.1	-
2306	525088.82	3225388.41	Геодезический метод	0.1	-
2307	525022.70	3225358.86	Геодезический метод	0.1	-
2308	525020.26	3225340.48	Геодезический метод	0.1	-
2309	525033.76	3225302.59	Геодезический метод	0.1	-
2310	525024.76	3225260.38	Геодезический метод	0.1	-
2311	524994.38	3225247.08	Геодезический метод	0.1	-
2312	524985.09	3225215.84	Геодезический метод	0.1	-
2313	524990.15	3225201.39	Геодезический метод	0.1	-

2. Сведения о характерных точках границ объекта					
Обозначение характерных точек границ	**Координаты, м**		**Метод определения координат характерной точки**	**Средняя квадратическая погрешность положения характерной точки (Mt), м**	**Описание обозначения точки на местности (при наличии)**
	X	**Y**			
1	**2**	**3**	**4**	**5**	**6**
2314	525008.35	3225181.12	Геодезический метод	0.1	-
2315	525014.35	3225162.38	Геодезический метод	0.1	-
2316	524993.52	3225142.88	Геодезический метод	0.1	-
2317	524980.02	3225099.72	Геодезический метод	0.1	-
2318	524974.11	3225068.88	Геодезический метод	0.1	-
2319	524990.06	3225041.11	Геодезический метод	0.1	-
2320	524991.74	3224999.84	Геодезический метод	0.1	-
2321	524982.18	3224973.58	Геодезический метод	0.1	-
2322	524955.18	3224953.70	Геодезический метод	0.1	-
2323	524945.04	3224912.42	Геодезический метод	0.1	-
2324	524941.66	3224883.92	Геодезический метод	0.1	-
2325	524947.66	3224836.65	Геодезический метод	0.1	-
2326	524926.66	3224803.62	Геодезический метод	0.1	-
2327	524906.40	3224765.74	Геодезический метод	0.1	-
2328	524893.28	3224725.60	Геодезический метод	0.1	-
2329	524915.68	3224725.88	Геодезический метод	0.1	-
2330	524954.14	3224714.44	Геодезический метод	0.1	-
2331	524954.89	3224728.70	Геодезический метод	0.1	-
2332	524962.76	3224772.02	Геодезический метод	0.1	-
2333	524976.82	3224805.42	Геодезический метод	0.1	-
2334	524991.09	3224826.99	Геодезический метод	0.1	-
2335	525038.55	3224867.12	Геодезический метод	0.1	-
2336	525065.28	3224908.30	Геодезический метод	0.1	-
2337	525089.28	3224958.01	Геодезический метод	0.1	-
2338	525088.35	3224986.52	Геодезический метод	0.1	-
2281	525102.32	3225050.02	Геодезический метод	0.1	-

2. Сведения о характерных точках границ объекта					
Обозначение характерных точек границ	**Координаты, м**		**Метод определения координат характерной точки**	**Средняя квадратическая погрешность положения характерной точки (Mt), м**	**Описание обозначения точки на местности (при наличии)**
	X	**Y**			
1	**2**	**3**	**4**	**5**	**6**
2339	524384.33	3225953.92	Геодезический метод	0.1	-
2340	524382.88	3225983.89	Геодезический метод	0.1	-
2341	524381.42	3226013.85	Геодезический метод	0.1	-
2342	524379.97	3226043.82	Геодезический метод	0.1	-
2343	524378.52	3226073.78	Геодезический метод	0.1	-
2344	524377.06	3226103.75	Геодезический метод	0.1	-
2345	524375.61	3226133.71	Геодезический метод	0.1	-
2346	524374.15	3226163.68	Геодезический метод	0.1	-
2347	524372.70	3226193.64	Геодезический метод	0.1	-
2348	524371.48	3226218.61	Геодезический метод	0.1	-
2349	524371.24	3226223.56	Геодезический метод	0.1	-
2350	524397.99	3226224.96	Геодезический метод	0.1	-
2351	524401.33	3226183.03	Геодезический метод	0.1	-
2352	524388.26	3226182.38	Геодезический метод	0.1	-
2353	524390.59	3226134.44	Геодезический метод	0.1	-
2354	524392.04	3226104.47	Геодезический метод	0.1	-
2355	524393.50	3226074.51	Геодезический метод	0.1	-
2356	524394.95	3226044.54	Геодезический метод	0.1	-
2357	524396.41	3226014.60	Геодезический метод	0.1	-
2358	524397.86	3225984.61	Геодезический метод	0.1	-
2359	524399.32	3225954.65	Геодезический метод	0.1	-
2360	524439.27	3225956.59	Геодезический метод	0.1	-
2361	524479.22	3225958.53	Геодезический метод	0.1	-
2362	524477.77	3225988.49	Геодезический метод	0.1	-
2363	524476.31	3226018.46	Геодезический метод	0.1	-
2364	524474.86	3226048.42	Геодезический метод	0.1	-

2. Сведения о характерных точках границ объекта					
Обозначение характерных точек границ	**Координаты, м**		**Метод определения координат характерной точки**	**Средняя квадратическая погрешность положения характерной точки (Mt), м**	**Описание обозначения точки на местности (при наличии)**
	X	**Y**			
1	**2**	**3**	**4**	**5**	**6**
2365	524473.40	3226078.39	Геодезический метод	0.1	-
2366	524472.28	3226101.57	Геодезический метод	0.1	-
2367	524503.69	3226102.70	Геодезический метод	0.1	-
2368	524505.23	3226079.94	Геодезический метод	0.1	-
2369	524488.39	3226079.11	Геодезический метод	0.1	-
2370	524489.84	3226049.15	Геодезический метод	0.1	-
2371	524491.30	3226019.18	Геодезический метод	0.1	-
2372	524492.75	3225989.22	Геодезический метод	0.1	-
2373	524494.21	3225959.25	Геодезический метод	0.1	-
2374	524534.16	3225961.19	Геодезический метод	0.1	-
2375	524574.11	3225963.13	Геодезический метод	0.1	-
2376	524572.66	3225993.10	Геодезический метод	0.1	-
2377	524571.20	3226023.06	Геодезический метод	0.1	-
2378	524569.75	3226053.03	Геодезический метод	0.1	-
2379	524592.06	3226053.70	Геодезический метод	0.1	-
2380	524594.30	3226012.17	Геодезический метод	0.1	-
2381	524586.66	3226011.80	Геодезический метод	0.1	-
2382	524588.98	3225963.85	Геодезический метод	0.1	-
2383	524613.57	3225965.05	Геодезический метод	0.1	-
2384	524652.58	3225977.45	Геодезический метод	0.1	-
2385	524656.70	3226018.01	Геодезический метод	0.1	-
2386	524631.01	3226039.99	Геодезический метод	0.1	-
2387	524617.29	3226051.79	Геодезический метод	0.1	-
2388	524430.64	3226136.44	Геодезический метод	0.1	-
2389	524428.95	3226161.18	Геодезический метод	0.1	-
2390	524411.50	3226219.07	Геодезический метод	0.1	-

2. Сведения о характерных точках границ объекта					
Обозначение характерных точек границ	**Координаты, м**		**Метод определения координат характерной точки**	**Средняя квадратическая погрешность положения характерной точки (Mt), м**	**Описание обозначения точки на местности (при наличии)**
	X	**Y**			
1	**2**	**3**	**4**	**5**	**6**
2391	524300.19	3226291.62	Геодезический метод	0.1	-
2392	524280.45	3226257.94	Геодезический метод	0.1	-
2393	524260.71	3226219.67	Геодезический метод	0.1	-
2394	524234.60	3226130.97	Геодезический метод	0.1	-
2395	524229.06	3226075.37	Геодезический метод	0.1	-
2396	524228.46	3225941.43	Геодезический метод	0.1	-
2397	524269.61	3225944.64	Геодезический метод	0.1	-
2398	524304.43	3225950.04	Геодезический метод	0.1	-
2399	524344.38	3225951.98	Геодезический метод	0.1	-
2339	524384.33	3225953.92	Геодезический метод	0.1	-
2400	525172.59	3226710.04	Геодезический метод	0.1	-
2401	525158.87	3226745.58	Геодезический метод	0.1	-
2402	525132.19	3226736.25	Геодезический метод	0.1	-
2403	525146.11	3226698.96	Геодезический метод	0.1	-
2400	525172.59	3226710.04	Геодезический метод	0.1	-
2404	524941.92	3228421.91	Геодезический метод	0.1	-
2405	524940.41	3228621.93	Геодезический метод	0.1	-
2406	524926.64	3228621.33	Геодезический метод	0.1	-
2407	524868.29	3228620.29	Геодезический метод	0.1	-
2408	524859.16	3228616.37	Геодезический метод	0.1	-
2409	524859.82	3228590.68	Геодезический метод	0.1	-
2410	524811.40	3228589.70	Геодезический метод	0.1	-
2411	524811.11	3228603.28	Геодезический метод	0.1	-
2412	524810.86	3228615.28	Геодезический метод	0.1	-
2413	524810.85	3228615.87	Геодезический метод	0.1	-
2414	524810.82	3228616.87	Геодезический метод	0.1	-

2. Сведения о характерных точках границ объекта					
Обозначение характерных точек границ	**Координаты, м**		**Метод определения координат характерной точки**	**Средняя квадратическая погрешность положения характерной точки (Mt), м**	**Описание обозначения точки на местности (при наличии)**
	X	**Y**			
1	**2**	**3**	**4**	**5**	**6**
2415	524775.20	3228616.15	Геодезический метод	0.1	-
2416	524775.53	3228599.12	Геодезический метод	0.1	-
2417	524774.48	3228595.99	Геодезический метод	0.1	-
2418	524774.96	3228549.27	Геодезический метод	0.1	-
2419	524777.67	3228542.61	Геодезический метод	0.1	-
2420	524827.38	3228542.73	Геодезический метод	0.1	-
2421	524836.94	3228542.90	Геодезический метод	0.1	-
2422	524836.97	3228507.14	Геодезический метод	0.1	-
2423	524836.97	3228506.74	Геодезический метод	0.1	-
2424	524778.13	3228506.44	Геодезический метод	0.1	-
2425	524775.10	3228504.52	Геодезический метод	0.1	-
2426	524775.74	3228455.45	Геодезический метод	0.1	-
2427	524776.50	3228445.18	Геодезический метод	0.1	-
2428	524789.85	3228445.17	Геодезический метод	0.1	-
2429	524791.47	3228445.31	Геодезический метод	0.1	-
2430	524797.74	3228445.25	Геодезический метод	0.1	-
2431	524797.91	3228434.24	Геодезический метод	0.1	-
2432	524798.13	3228419.31	Геодезический метод	0.1	-
2404	524941.92	3228421.91	Геодезический метод	0.1	-
2433	524752.05	3228269.78	Геодезический метод	0.1	-
2434	524751.63	3228288.78	Геодезический метод	0.1	-
2435	524719.92	3228288.14	Геодезический метод	0.1	-
2436	524710.88	3228287.86	Геодезический метод	0.1	-
2437	524711.42	3228278.61	Геодезический метод	0.1	-
2438	524712.17	3228268.24	Геодезический метод	0.1	-
2433	524752.05	3228269.78	Геодезический метод	0.1	-

2. Сведения о характерных точках границ объекта					
Обозначение характерных точек границ	**Координаты, м**		**Метод определения координат характерной точки**	**Средняя квадратическая погрешность положения характерной точки (Mt), м**	**Описание обозначения точки на местности (при наличии)**
	X	**Y**			
1	**2**	**3**	**4**	**5**	**6**
2439	525102.43	3228762.86	Геодезический метод	0.1	-
2440	525111.41	3228770.24	Геодезический метод	0.1	-
2441	525115.15	3228774.79	Геодезический метод	0.1	-
2442	525110.03	3228780.12	Геодезический метод	0.1	-
2443	525102.10	3228786.59	Геодезический метод	0.1	-
2444	525090.82	3228772.79	Геодезический метод	0.1	-
2439	525102.43	3228762.86	Геодезический метод	0.1	-
2445	523524.07	3229208.08	Геодезический метод	0.1	-
2446	523520.10	3229146.28	Геодезический метод	0.1	-
2447	523684.07	3229137.19	Геодезический метод	0.1	-
2448	523686.46	3229201.55	Геодезический метод	0.1	-
2445	523524.07	3229208.08	Геодезический метод	0.1	-
2449	523169.81	3228342.76	Геодезический метод	0.1	-
2450	523170.36	3228359.15	Геодезический метод	0.1	-
2451	523172.38	3228408.22	Геодезический метод	0.1	-
2452	523169.74	3228442.11	Геодезический метод	0.1	-
2453	523171.39	3228478.06	Геодезический метод	0.1	-
2454	523111.99	3228480.97	Геодезический метод	0.1	-
2455	523094.56	3228484.05	Геодезический метод	0.1	-
2456	523074.05	3228492.59	Геодезический метод	0.1	-
2457	523044.57	3228522.89	Геодезический метод	0.1	-
2458	523031.33	3228573.11	Геодезический метод	0.1	-
2459	523037.66	3228779.69	Геодезический метод	0.1	-
2460	523050.29	3228823.47	Геодезический метод	0.1	-
2461	523087.80	3228860.61	Геодезический метод	0.1	-
2462	523136.55	3228873.04	Геодезический метод	0.1	-

2. Сведения о характерных точках границ объекта					
Обозначение характерных точек границ	**Координаты, м**		**Метод определения координат характерной точки**	**Средняя квадратическая погрешность положения характерной точки (Mt), м**	**Описание обозначения точки на местности (при наличии)**
	X	**Y**			
1	**2**	**3**	**4**	**5**	**6**
2463	523190.75	3228870.36	Геодезический метод	0.1	-
2464	523194.04	3228913.94	Геодезический метод	0.1	-
2465	522997.84	3228922.05	Геодезический метод	0.1	-
2466	522970.31	3228412.24	Геодезический метод	0.1	-
2467	522999.52	3228385.51	Геодезический метод	0.1	-
2468	523059.46	3228348.88	Геодезический метод	0.1	-
2469	523078.55	3228347.86	Геодезический метод	0.1	-
2470	523086.18	3228349.91	Геодезический метод	0.1	-
2471	523093.30	3228401.57	Геодезический метод	0.1	-
2472	523102.76	3228402.94	Геодезический метод	0.1	-
2473	523109.71	3228400.77	Геодезический метод	0.1	-
2474	523117.51	3228361.19	Геодезический метод	0.1	-
2475	523131.98	3228344.78	Геодезический метод	0.1	-
2449	523169.81	3228342.76	Геодезический метод	0.1	-
2476	523457.93	3229016.81	Геодезический метод	0.1	-
2477	523452.78	3228916.67	Геодезический метод	0.1	-
2478	523589.08	3228907.61	Геодезический метод	0.1	-
2479	523670.21	3228904.69	Геодезический метод	0.1	-
2480	523674.12	3229004.48	Геодезический метод	0.1	-
2481	523595.11	3229008.95	Геодезический метод	0.1	-
2476	523457.93	3229016.81	Геодезический метод	0.1	-
2482	523424.12	3228695.59	Геодезический метод	0.1	-
2483	523421.53	3228695.84	Геодезический метод	0.1	-
2484	523422.01	3228701.06	Геодезический метод	0.1	-
2485	523424.24	3228700.85	Геодезический метод	0.1	-
2486	523426.05	3228782.24	Геодезический метод	0.1	-

2. Сведения о характерных точках границ объекта					
Обозначение характерных точек границ	**Координаты, м**		**Метод определения координат характерной точки**	**Средняя квадратическая погрешность положения характерной точки (Mt), м**	**Описание обозначения точки на местности (при наличии)**
	X	**Y**			
1	**2**	**3**	**4**	**5**	**6**
2487	523332.11	3228790.38	Геодезический метод	0.1	-
2488	523208.24	3228799.11	Геодезический метод	0.1	-
2489	523201.45	3228695.20	Геодезический метод	0.1	-
2490	523423.84	3228682.91	Геодезический метод	0.1	-
2482	523424.12	3228695.59	Геодезический метод	0.1	-
2491	523674.50	3228769.22	Геодезический метод	0.1	-
2492	523670.02	3228667.18	Геодезический метод	0.1	-
2493	523749.61	3228661.44	Геодезический метод	0.1	-
2494	523888.35	3228651.60	Геодезический метод	0.1	-
2495	523893.52	3228751.00	Геодезический метод	0.1	-
2496	523756.15	3228761.99	Геодезический метод	0.1	-
2491	523674.50	3228769.22	Геодезический метод	0.1	-
2497	523705.43	3227990.44	Геодезический метод	0.1	-
2498	523665.09	3227981.42	Геодезический метод	0.1	-
2499	523626.04	3227983.09	Геодезический метод	0.1	-
2500	523624.74	3227929.74	Геодезический метод	0.1	-
2501	523638.36	3227929.71	Геодезический метод	0.1	-
2502	523637.87	3227909.66	Геодезический метод	0.1	-
2503	523847.42	3227896.63	Геодезический метод	0.1	-
2504	523853.12	3227981.33	Геодезический метод	0.1	-
2497	523705.43	3227990.44	Геодезический метод	0.1	-
2505	523745.19	3227932.61	Геодезический метод	0.1	-
2506	523748.02	3227975.24	Геодезический метод	0.1	-
2507	523722.62	3227976.68	Геодезический метод	0.1	-
2508	523720.63	3227934.03	Геодезический метод	0.1	-
2505	523745.19	3227932.61	Геодезический метод	0.1	-

2. Сведения о характерных точках границ объекта					
Обозначение характерных точек границ	**Координаты, м**		**Метод определения координат характерной точки**	**Средняя квадратическая погрешность положения характерной точки (Mt), м**	**Описание обозначения точки на местности (при наличии)**
	X	**Y**			
1	**2**	**3**	**4**	**5**	**6**
2509	523971.69	3229687.58	Геодезический метод	0.1	-
2510	523969.89	3229687.77	Геодезический метод	0.1	-
2511	523969.30	3229663.53	Геодезический метод	0.1	-
2512	523968.35	3229663.60	Геодезический метод	0.1	-
2513	523966.55	3229635.37	Геодезический метод	0.1	-
2514	523968.96	3229635.23	Геодезический метод	0.1	-
2515	523968.76	3229632.13	Геодезический метод	0.1	-
2516	523994.33	3229630.92	Геодезический метод	0.1	-
2517	523991.36	3229606.16	Геодезический метод	0.1	-
2518	523988.72	3229606.14	Геодезический метод	0.1	-
2519	523988.06	3229595.55	Геодезический метод	0.1	-
2520	523987.70	3229589.59	Геодезический метод	0.1	-
2521	523980.85	3229590.22	Геодезический метод	0.1	-
2522	523966.20	3229591.60	Геодезический метод	0.1	-
2523	523965.98	3229588.05	Геодезический метод	0.1	-
2524	524078.54	3229578.39	Геодезический метод	0.1	-
2525	524083.11	3229681.35	Геодезический метод	0.1	-
2509	523971.69	3229687.58	Геодезический метод	0.1	-
2526	523959.31	3229490.78	Геодезический метод	0.1	-
2527	523957.49	3229463.28	Геодезический метод	0.1	-
2528	523954.46	3229429.33	Геодезический метод	0.1	-
2529	524008.01	3229425.18	Геодезический метод	0.1	-
2530	524011.41	3229488.29	Геодезический метод	0.1	-
2526	523959.31	3229490.78	Геодезический метод	0.1	-
2531	524121.67	3229479.77	Геодезический метод	0.1	-
2532	524120.28	3229420.56	Геодезический метод	0.1	-

2. Сведения о характерных точках границ объекта					
Обозначение характерных точек границ	**Координаты, м**		**Метод определения координат характерной точки**	**Средняя квадратическая погрешность положения характерной точки (Mt), м**	**Описание обозначения точки на местности (при наличии)**
	X	**Y**			
1	**2**	**3**	**4**	**5**	**6**
2533	524116.54	3229411.68	Геодезический метод	0.1	-
2534	524014.52	3229419.56	Геодезический метод	0.1	-
2535	523954.44	3229422.37	Геодезический метод	0.1	-
2536	523952.22	3229386.60	Геодезический метод	0.1	-
2537	523951.62	3229377.14	Геодезический метод	0.1	-
2538	523950.06	3229356.32	Геодезический метод	0.1	-
2539	524166.58	3229340.34	Геодезический метод	0.1	-
2540	524174.06	3229477.71	Геодезический метод	0.1	-
2531	524121.67	3229479.77	Геодезический метод	0.1	-
2541	524035.23	3229115.03	Геодезический метод	0.1	-
2542	524035.89	3229159.53	Геодезический метод	0.1	-
2543	524014.46	3229161.38	Геодезический метод	0.1	-
2544	524010.84	3229161.60	Геодезический метод	0.1	-
2545	524010.06	3229116.44	Геодезический метод	0.1	-
2541	524035.23	3229115.03	Геодезический метод	0.1	-
2546	524120.69	3229108.37	Геодезический метод	0.1	-
2547	524120.81	3229110.21	Геодезический метод	0.1	-
2548	524140.47	3229109.11	Геодезический метод	0.1	-
2549	524150.97	3229110.46	Геодезический метод	0.1	-
2550	524154.42	3229178.63	Геодезический метод	0.1	-
2551	524042.35	3229192.23	Геодезический метод	0.1	-
2552	524039.60	3229159.27	Геодезический метод	0.1	-
2553	524041.42	3229159.13	Геодезический метод	0.1	-
2554	524039.68	3229114.77	Геодезический метод	0.1	-
2555	524039.64	3229113.61	Геодезический метод	0.1	-
2556	524063.22	3229112.75	Геодезический метод	0.1	-

2. Сведения о характерных точках границ объекта					
Обозначение характерных точек границ	**Координаты, м**		**Метод определения координат характерной точки**	**Средняя квадратическая погрешность положения характерной точки (Mt), м**	**Описание обозначения точки на местности (при наличии)**
	X	**Y**			
1	**2**	**3**	**4**	**5**	**6**
2557	524063.24	3229113.45	Геодезический метод	0.1	-
2558	524065.30	3229113.33	Геодезический метод	0.1	-
2559	524065.19	3229111.68	Геодезический метод	0.1	-
2560	524098.80	3229109.11	Геодезический метод	0.1	-
2546	524120.69	3229108.37	Геодезический метод	0.1	-
2561	523933.05	3229103.98	Геодезический метод	0.1	-
2562	523931.89	3229104.02	Геодезический метод	0.1	-
2563	523931.30	3229089.73	Геодезический метод	0.1	-
2564	523930.49	3229069.50	Геодезический метод	0.1	-
2565	523931.04	3229069.47	Геодезический метод	0.1	-
2566	523929.88	3229049.86	Геодезический метод	0.1	-
2567	523926.95	3228999.94	Геодезический метод	0.1	-
2568	523924.82	3228968.15	Геодезический метод	0.1	-
2569	523922.40	3228931.84	Геодезический метод	0.1	-
2570	523919.31	3228885.96	Геодезический метод	0.1	-
2571	524036.55	3228879.61	Геодезический метод	0.1	-
2572	524045.19	3228989.46	Геодезический метод	0.1	-
2573	524008.70	3228990.46	Геодезический метод	0.1	-
2574	524008.93	3228996.91	Геодезический метод	0.1	-
2575	524045.56	3228995.89	Геодезический метод	0.1	-
2576	524048.31	3229030.84	Геодезический метод	0.1	-
2577	524044.11	3229031.14	Геодезический метод	0.1	-
2578	524045.75	3229098.16	Геодезический метод	0.1	-
2579	523960.37	3229104.78	Геодезический метод	0.1	-
2561	523933.05	3229103.98	Геодезический метод	0.1	-
2580	523925.75	3228701.76	Геодезический метод	0.1	-

2. Сведения о характерных точках границ объекта					
Обозначение характерных точек границ	**Координаты, м**		**Метод определения координат характерной точки**	**Средняя квадратическая погрешность положения характерной точки (Mt), м**	**Описание обозначения точки на местности (при наличии)**
	X	**Y**			
1	**2**	**3**	**4**	**5**	**6**
2581	523914.32	3228682.53	Геодезический метод	0.1	-
2582	523934.98	3228681.22	Геодезический метод	0.1	-
2583	523936.15	3228701.02	Геодезический метод	0.1	-
2580	523925.75	3228701.76	Геодезический метод	0.1	-
2584	524076.86	3229882.54	Геодезический метод	0.1	-
2585	524059.10	3229886.79	Геодезический метод	0.1	-
2586	524024.31	3229890.54	Геодезический метод	0.1	-
2587	523986.90	3229894.58	Геодезический метод	0.1	-
2588	523984.74	3229886.50	Геодезический метод	0.1	-
2589	523997.61	3229885.87	Геодезический метод	0.1	-
2590	524022.63	3229869.29	Геодезический метод	0.1	-
2591	524022.11	3229853.16	Геодезический метод	0.1	-
2592	524024.80	3229853.08	Геодезический метод	0.1	-
2593	524024.66	3229844.02	Геодезический метод	0.1	-
2594	524026.63	3229843.93	Геодезический метод	0.1	-
2595	524030.71	3229849.50	Геодезический метод	0.1	-
2596	524041.86	3229849.78	Геодезический метод	0.1	-
2597	524042.10	3229848.71	Геодезический метод	0.1	-
2598	524046.27	3229848.30	Геодезический метод	0.1	-
2599	524047.31	3229821.29	Геодезический метод	0.1	-
2600	524093.53	3229817.99	Геодезический метод	0.1	-
2601	524095.26	3229843.94	Геодезический метод	0.1	-
2602	524085.50	3229844.42	Геодезический метод	0.1	-
2603	524085.34	3229848.59	Геодезический метод	0.1	-
2604	524080.05	3229848.27	Геодезический метод	0.1	-
2605	524077.97	3229859.15	Геодезический метод	0.1	-

2. Сведения о характерных точках границ объекта					
Обозначение характерных точек границ	**Координаты, м**		**Метод определения координат характерной точки**	**Средняя квадратическая погрешность положения характерной точки (Mt), м**	**Описание обозначения точки на местности (при наличии)**
	X	**Y**			
1	**2**	**3**	**4**	**5**	**6**
2606	524072.68	3229858.99	Геодезический метод	0.1	-
2607	524072.52	3229868.92	Геодезический метод	0.1	-
2584	524076.86	3229882.54	Геодезический метод	0.1	-
2608	524078.39	3229887.32	Геодезический метод	0.1	-
2609	524081.39	3229896.74	Геодезический метод	0.1	-
2610	524074.73	3229898.87	Геодезический метод	0.1	-
2611	524076.14	3229903.32	Геодезический метод	0.1	-
2612	524078.13	3229909.51	Геодезический метод	0.1	-
2613	524072.77	3229911.22	Геодезический метод	0.1	-
2614	524068.75	3229912.50	Геодезический метод	0.1	-
2615	524064.73	3229913.78	Геодезический метод	0.1	-
2616	524060.64	3229915.09	Геодезический метод	0.1	-
2617	524064.95	3229928.86	Геодезический метод	0.1	-
2618	524065.30	3229930.01	Геодезический метод	0.1	-
2619	524063.42	3229930.45	Геодезический метод	0.1	-
2620	524063.25	3229930.49	Геодезический метод	0.1	-
2621	524057.64	3229909.81	Геодезический метод	0.1	-
2622	524053.14	3229906.66	Геодезический метод	0.1	-
2623	524029.94	3229902.30	Геодезический метод	0.1	-
2624	524027.94	3229902.65	Геодезический метод	0.1	-
2625	524021.88	3229903.25	Геодезический метод	0.1	-
2626	524014.67	3229903.88	Геодезический метод	0.1	-
2627	523989.85	3229905.60	Геодезический метод	0.1	-
2628	523988.21	3229899.47	Геодезический метод	0.1	-
2629	524024.85	3229895.51	Геодезический метод	0.1	-
2630	524059.96	3229891.73	Геодезический метод	0.1	-

2. Сведения о характерных точках границ объекта					
Обозначение характерных точек границ	**Координаты, м**		**Метод определения координат характерной точки**	**Средняя квадратическая погрешность положения характерной точки (Mt), м**	**Описание обозначения точки на местности (при наличии)**
	X	**Y**			
1	**2**	**3**	**4**	**5**	**6**
2608	524078.39	3229887.32	Геодезический метод	0.1	-
2631	525033.44	3226516.63	Геодезический метод	0.1	-
2632	525030.94	3226516.46	Геодезический метод	0.1	-
2633	524995.14	3226510.26	Геодезический метод	0.1	-
2634	524982.61	3226510.14	Геодезический метод	0.1	-
2635	524967.00	3226510.13	Геодезический метод	0.1	-
2636	524967.00	3226506.58	Геодезический метод	0.1	-
2637	524969.80	3226444.48	Геодезический метод	0.1	-
2638	524949.54	3226443.48	Геодезический метод	0.1	-
2639	524951.49	3226401.53	Геодезический метод	0.1	-
2640	524914.52	3226399.67	Геодезический метод	0.1	-
2641	524914.97	3226388.31	Геодезический метод	0.1	-
2642	524921.77	3226387.92	Геодезический метод	0.1	-
2643	524924.77	3226353.21	Геодезический метод	0.1	-
2644	524918.28	3226352.09	Геодезический метод	0.1	-
2645	524892.70	3226377.17	Геодезический метод	0.1	-
2646	524813.81	3226374.63	Геодезический метод	0.1	-
2647	524817.06	3226350.71	Геодезический метод	0.1	-
2648	524826.47	3226319.96	Геодезический метод	0.1	-
2649	524803.34	3226277.32	Геодезический метод	0.1	-
2650	524796.10	3226207.68	Геодезический метод	0.1	-
2651	524805.49	3226206.50	Геодезический метод	0.1	-
2652	524828.26	3226186.36	Геодезический метод	0.1	-
2653	524841.71	3226158.10	Геодезический метод	0.1	-
2654	524852.11	3226150.52	Геодезический метод	0.1	-
2655	524851.89	3226142.06	Геодезический метод	0.1	-

2. Сведения о характерных точках границ объекта					
Обозначение характерных точек границ	**Координаты, м**		**Метод определения координат характерной точки**	**Средняя квадратическая погрешность положения характерной точки (Mt), м**	**Описание обозначения точки на местности (при наличии)**
	X	**Y**			
1	**2**	**3**	**4**	**5**	**6**
2656	524853.63	3226135.56	Геодезический метод	0.1	-
2657	524857.10	3226133.82	Геодезический метод	0.1	-
2658	524866.42	3226136.86	Геодезический метод	0.1	-
2659	524872.70	3226134.69	Геодезический метод	0.1	-
2660	524872.49	3226131.44	Геодезический метод	0.1	-
2661	524883.76	3226115.62	Геодезический метод	0.1	-
2662	524899.37	3226107.38	Геодезический метод	0.1	-
2663	524916.06	3226107.81	Геодезический метод	0.1	-
2664	524937.41	3226099.47	Геодезический метод	0.1	-
2665	524941.53	3226090.15	Геодезический метод	0.1	-
2666	524947.60	3226082.34	Геодезический метод	0.1	-
2667	524948.46	3226064.13	Геодезический метод	0.1	-
2668	524943.05	3226051.99	Геодезический метод	0.1	-
2669	524932.42	3226040.51	Геодезический метод	0.1	-
2670	524934.59	3226027.28	Геодезический метод	0.1	-
2671	524947.81	3225997.80	Геодезический метод	0.1	-
2672	524946.95	3225991.30	Геодезический метод	0.1	-
2673	524954.53	3225973.52	Геодезический метод	0.1	-
2674	524958.60	3225966.43	Геодезический метод	0.1	-
2675	525006.16	3225997.78	Геодезический метод	0.1	-
2676	525030.65	3226015.93	Геодезический метод	0.1	-
2677	525033.33	3226018.47	Геодезический метод	0.1	-
2678	525037.25	3226022.03	Геодезический метод	0.1	-
2679	525048.22	3226054.55	Геодезический метод	0.1	-
2680	525052.36	3226079.96	Геодезический метод	0.1	-
2681	525055.55	3226099.39	Геодезический метод	0.1	-

2. Сведения о характерных точках границ объекта					
Обозначение характерных точек границ	**Координаты, м**		**Метод определения координат характерной точки**	**Средняя квадратическая погрешность положения характерной точки (Mt), м**	**Описание обозначения точки на местности (при наличии)**
	X	**Y**			
1	**2**	**3**	**4**	**5**	**6**
2682	525010.86	3226112.00	Геодезический метод	0.1	-
2683	524997.80	3226120.41	Геодезический метод	0.1	-
2684	524991.11	3226130.66	Геодезический метод	0.1	-
2685	524973.43	3226154.85	Геодезический метод	0.1	-
2686	524963.33	3226162.45	Геодезический метод	0.1	-
2687	524834.20	3226240.14	Геодезический метод	0.1	-
2688	524835.44	3226246.98	Геодезический метод	0.1	-
2689	524837.33	3226250.48	Геодезический метод	0.1	-
2690	524838.88	3226253.12	Геодезический метод	0.1	-
2691	524845.12	3226246.38	Геодезический метод	0.1	-
2692	524870.20	3226231.43	Геодезический метод	0.1	-
2693	524887.90	3226221.44	Геодезический метод	0.1	-
2694	524901.74	3226211.52	Геодезический метод	0.1	-
2695	524918.35	3226199.62	Геодезический метод	0.1	-
2696	524923.83	3226195.84	Геодезический метод	0.1	-
2697	524937.91	3226186.68	Геодезический метод	0.1	-
2698	524942.51	3226183.10	Геодезический метод	0.1	-
2699	524966.94	3226170.00	Геодезический метод	0.1	-
2700	524974.19	3226165.48	Геодезический метод	0.1	-
2701	524981.48	3226160.76	Геодезический метод	0.1	-
2702	525003.35	3226128.28	Геодезический метод	0.1	-
2703	525007.95	3226123.23	Геодезический метод	0.1	-
2704	525009.84	3226121.92	Геодезический метод	0.1	-
2705	525015.73	3226117.84	Геодезический метод	0.1	-
2706	525023.92	3226115.94	Геодезический метод	0.1	-
2707	525035.35	3226114.82	Геодезический метод	0.1	-

2. Сведения о характерных точках границ объекта					
Обозначение характерных точек границ	**Координаты, м**		**Метод определения координат характерной точки**	**Средняя квадратическая погрешность положения характерной точки (Mt), м**	**Описание обозначения точки на местности (при наличии)**
	X	**Y**			
1	**2**	**3**	**4**	**5**	**6**
2708	525045.97	3226114.03	Геодезический метод	0.1	-
2709	525058.65	3226114.02	Геодезический метод	0.1	-
2710	525057.23	3226141.00	Геодезический метод	0.1	-
2711	525056.45	3226152.26	Геодезический метод	0.1	-
2712	525055.71	3226162.95	Геодезический метод	0.1	-
2713	525054.55	3226178.10	Геодезический метод	0.1	-
2714	525053.97	3226185.67	Геодезический метод	0.1	-
2715	525053.55	3226186.81	Геодезический метод	0.1	-
2716	525052.35	3226190.10	Геодезический метод	0.1	-
2717	525050.46	3226220.54	Геодезический метод	0.1	-
2718	525048.33	3226253.84	Геодезический метод	0.1	-
2631	525033.44	3226516.63	Геодезический метод	0.1	-
2719	524792.14	3226208.18	Геодезический метод	0.1	-
2720	524799.45	3226278.52	Геодезический метод	0.1	-
2721	524822.15	3226320.39	Геодезический метод	0.1	-
2722	524813.14	3226349.85	Геодезический метод	0.1	-
2723	524805.88	3226403.24	Геодезический метод	0.1	-
2724	524804.68	3226412.09	Геодезический метод	0.1	-
2725	524751.96	3226392.21	Геодезический метод	0.1	-
2726	524702.54	3226383.11	Геодезический метод	0.1	-
2727	524687.38	3226361.86	Геодезический метод	0.1	-
2728	524630.79	3226397.62	Геодезический метод	0.1	-
2729	524612.15	3226356.88	Геодезический метод	0.1	-
2730	524657.68	3226323.06	Геодезический метод	0.1	-
2731	524689.32	3226277.54	Геодезический метод	0.1	-
2732	524705.36	3226256.73	Геодезический метод	0.1	-

2. Сведения о характерных точках границ объекта					
Обозначение характерных точек границ	**Координаты, м**		**Метод определения координат характерной точки**	**Средняя квадратическая погрешность положения характерной точки (Mt), м**	**Описание обозначения точки на местности (при наличии)**
	X	**Y**			
1	**2**	**3**	**4**	**5**	**6**
2733	524727.90	3226228.98	Геодезический метод	0.1	-
2734	524764.50	3226205.76	Геодезический метод	0.1	-
2735	524788.32	3226208.66	Геодезический метод	0.1	-
2719	524792.14	3226208.18	Геодезический метод	0.1	-
2736	524751.70	3228326.97	Геодезический метод	0.1	-
2737	524751.76	3228332.87	Геодезический метод	0.1	-
2738	524751.63	3228347.40	Геодезический метод	0.1	-
2739	524752.56	3228347.53	Геодезический метод	0.1	-
2740	524752.49	3228352.89	Геодезический метод	0.1	-
2741	524752.07	3228354.16	Геодезический метод	0.1	-
2742	524746.48	3228353.93	Геодезический метод	0.1	-
2743	524713.73	3228353.90	Геодезический метод	0.1	-
2744	524708.26	3228353.35	Геодезический метод	0.1	-
2745	524708.26	3228352.79	Геодезический метод	0.1	-
2746	524723.08	3228352.82	Геодезический метод	0.1	-
2747	524723.07	3228352.38	Геодезический метод	0.1	-
2748	524724.98	3228352.32	Геодезический метод	0.1	-
2749	524724.95	3228348.68	Геодезический метод	0.1	-
2750	524724.57	3228348.69	Геодезический метод	0.1	-
2751	524723.07	3228348.74	Геодезический метод	0.1	-
2752	524723.01	3228342.98	Геодезический метод	0.1	-
2753	524722.98	3228340.49	Геодезический метод	0.1	-
2754	524724.41	3228340.44	Геодезический метод	0.1	-
2755	524727.05	3228340.35	Геодезический метод	0.1	-
2756	524727.00	3228337.19	Геодезический метод	0.1	-
2757	524722.84	3228337.34	Геодезический метод	0.1	-

2. Сведения о характерных точках границ объекта					
Обозначение характерных точек границ	**Координаты, м**		**Метод определения координат характерной точки**	**Средняя квадратическая погрешность положения характерной точки (Mt), м**	**Описание обозначения точки на местности (при наличии)**
	X	**Y**			
1	**2**	**3**	**4**	**5**	**6**
2758	524722.68	3228333.84	Геодезический метод	0.1	-
2759	524722.51	3228330.15	Геодезический метод	0.1	-
2760	524722.70	3228330.15	Геодезический метод	0.1	-
2761	524723.37	3228330.13	Геодезический метод	0.1	-
2762	524724.15	3228330.16	Геодезический метод	0.1	-
2763	524724.59	3228330.18	Геодезический метод	0.1	-
2764	524725.98	3228329.81	Геодезический метод	0.1	-
2765	524728.11	3228329.24	Геодезический метод	0.1	-
2766	524730.96	3228329.19	Геодезический метод	0.1	-
2767	524731.02	3228328.87	Геодезический метод	0.1	-
2768	524731.08	3228328.57	Геодезический метод	0.1	-
2769	524735.85	3228328.81	Геодезический метод	0.1	-
2770	524738.53	3228328.75	Геодезический метод	0.1	-
2771	524741.76	3228328.68	Геодезический метод	0.1	-
2772	524741.78	3228330.47	Геодезический метод	0.1	-
2773	524745.68	3228330.39	Геодезический метод	0.1	-
2774	524745.65	3228327.58	Геодезический метод	0.1	-
2775	524745.65	3228327.11	Геодезический метод	0.1	-
2736	524751.70	3228326.97	Геодезический метод	0.1	-
2776	524758.17	3227743.99	Геодезический метод	0.1	-
2777	524707.02	3227743.43	Геодезический метод	0.1	-
2778	524692.58	3227743.09	Геодезический метод	0.1	-
2779	524686.77	3227742.72	Геодезический метод	0.1	-
2780	524686.96	3227736.08	Геодезический метод	0.1	-
2781	524687.51	3227720.76	Геодезический метод	0.1	-
2782	524687.00	3227720.72	Геодезический метод	0.1	-

2. Сведения о характерных точках границ объекта					
Обозначение характерных точек границ	**Координаты, м**		**Метод определения координат характерной точки**	**Средняя квадратическая погрешность положения характерной точки (Mt), м**	**Описание обозначения точки на местности (при наличии)**
	X	**Y**			
1	**2**	**3**	**4**	**5**	**6**
2783	524687.60	3227713.28	Геодезический метод	0.1	-
2784	524687.65	3227712.80	Геодезический метод	0.1	-
2785	524687.44	3227712.79	Геодезический метод	0.1	-
2786	524683.47	3227712.60	Геодезический метод	0.1	-
2787	524679.75	3227712.43	Геодезический метод	0.1	-
2788	524675.59	3227712.23	Геодезический метод	0.1	-
2789	524669.35	3227711.70	Геодезический метод	0.1	-
2790	524669.24	3227712.61	Геодезический метод	0.1	-
2791	524665.82	3227712.48	Геодезический метод	0.1	-
2792	524665.77	3227714.66	Геодезический метод	0.1	-
2793	524665.97	3227742.62	Геодезический метод	0.1	-
2794	524665.10	3227740.26	Геодезический метод	0.1	-
2795	524641.30	3227740.37	Геодезический метод	0.1	-
2796	524623.03	3227740.10	Геодезический метод	0.1	-
2797	524616.45	3227740.29	Геодезический метод	0.1	-
2798	524580.53	3227740.07	Геодезический метод	0.1	-
2799	524580.47	3227719.56	Геодезический метод	0.1	-
2800	524616.68	3227719.08	Геодезический метод	0.1	-
2801	524616.73	3227715.07	Геодезический метод	0.1	-
2802	524617.08	3227692.57	Геодезический метод	0.1	-
2803	524616.29	3227686.61	Геодезический метод	0.1	-
2804	524620.34	3227686.10	Геодезический метод	0.1	-
2805	524620.72	3227684.77	Геодезический метод	0.1	-
2806	524639.70	3227684.91	Геодезический метод	0.1	-
2807	524693.09	3227685.89	Геодезический метод	0.1	-
2808	524702.97	3227685.25	Геодезический метод	0.1	-

2. Сведения о характерных точках границ объекта					
Обозначение характерных точек границ	**Координаты, м**		**Метод определения координат характерной точки**	**Средняя квадратическая погрешность положения характерной точки (Mt), м**	**Описание обозначения точки на местности (при наличии)**
	X	**Y**			
1	**2**	**3**	**4**	**5**	**6**
2809	524730.88	3227686.45	Геодезический метод	0.1	-
2810	524759.49	3227688.05	Геодезический метод	0.1	-
2811	524759.52	3227700.87	Геодезический метод	0.1	-
2812	524759.53	3227705.92	Геодезический метод	0.1	-
2776	524758.17	3227743.99	Геодезический метод	0.1	-
2813	524780.43	3227709.71	Геодезический метод	0.1	-
2814	524781.17	3227709.85	Геодезический метод	0.1	-
2815	524809.03	3227711.38	Геодезический метод	0.1	-
2816	524808.98	3227712.02	Геодезический метод	0.1	-
2817	524816.39	3227712.64	Геодезический метод	0.1	-
2818	524823.93	3227712.86	Геодезический метод	0.1	-
2819	524835.22	3227713.19	Геодезический метод	0.1	-
2820	524839.98	3227713.66	Геодезический метод	0.1	-
2821	524840.67	3227698.69	Геодезический метод	0.1	-
2822	524841.23	3227688.14	Геодезический метод	0.1	-
2823	524905.93	3227691.41	Геодезический метод	0.1	-
2824	524901.37	3227848.94	Геодезический метод	0.1	-
2825	524900.60	3227850.56	Геодезический метод	0.1	-
2826	524899.47	3227850.56	Геодезический метод	0.1	-
2827	524892.82	3227850.71	Геодезический метод	0.1	-
2828	524883.63	3227850.75	Геодезический метод	0.1	-
2829	524880.15	3227851.10	Геодезический метод	0.1	-
2830	524874.37	3227849.15	Геодезический метод	0.1	-
2831	524859.28	3227849.27	Геодезический метод	0.1	-
2832	524859.21	3227886.35	Геодезический метод	0.1	-
2833	524868.72	3227886.48	Геодезический метод	0.1	-

2. Сведения о характерных точках границ объекта

Обозначение характерных точек границ	Координаты, м		Метод определения координат характерной точки	Средняя квадратическая погрешность положения характерной точки (Mt), м	Описание обозначения точки на местности (при наличии)
	X	Y			
1	2	3	4	5	6
2834	524873.28	3227886.69	Геодезический метод	0.1	-
2835	524875.81	3227886.62	Геодезический метод	0.1	-
2836	524898.58	3227887.26	Геодезический метод	0.1	-
2837	524898.42	3227904.87	Геодезический метод	0.1	-
2838	524853.61	3227904.43	Геодезический метод	0.1	-
2839	524837.12	3227904.23	Геодезический метод	0.1	-
2840	524807.85	3227903.79	Геодезический метод	0.1	-
2841	524795.36	3227903.61	Геодезический метод	0.1	-
2842	524778.66	3227903.78	Геодезический метод	0.1	-
2813	524780.43	3227709.71	Геодезический метод	0.1	-

3. Сведения о характерных точках части (частей) границы объекта

Обозначение характерных точек части границы	Координаты, м		Метод определения координат характерной точки	Средняя квадратическая погрешность положения характерной точки (Mt), м	Описание обозначения точки на местности (при наличии)
	X	Y			
1	2	3	4	5	6
-	-	-	-	-	-

Раздел 3

Сведения о местоположении измененных (уточненных) границ объекта

1. Система координат -

2. Сведения о характерных точках границ объекта

Обозначение характерных точек границ	Существующие координаты, м		Измененные (уточненные) координаты, м		Метод определения координат характерной точки	Средняя квадратическая погрешность положения характерной точки (Mt), м	Описание обозначения точки на местности (при наличии)
	X	Y	X	Y			
1	2	3	4	5	6	7	8
-	-	-	-	-	-	-	

3. Сведения о характерных точках части (частей) границы объекта

Обозначение характерных точек части границы	Существующие координаты, м		Измененные (уточненные) координаты, м		Метод определения координат характерной точки	Средняя квадратическая погрешность положения характерной точки (Mt), м	Описание обозначения точки на местности (при наличии)
	X	Y	X	Y			
1	2	3	4	5	6	7	8
-	-	-	-	-	-	-	

Лист №

ОПИСАНИЕ МЕСТОПОЛОЖЕНИЯ ГРАНИЦ

Граница территориальной зоны - Ж.1 Зона застройки индивидуальными жилыми домами г. Лодейное Поле Лодейнопольского муниципального района Ленинградской области

(наименование)

План границ

Масштаб 1:5000

Используемые условные знаки и обозначения:

- граница территориальной зоны;
- 131 — обозначение характерных точек границы территориальной зоны;
- 02 — граница и номер земельного участка, сведения о которой содержатся в ЕГРН;
- 47:06:0102003 — граница и номер кадастрового квартала;
- граница населенного пункта, сведения о которой содержатся в ЕГРН;

Подпись

Дата « 21 » января 2021 года

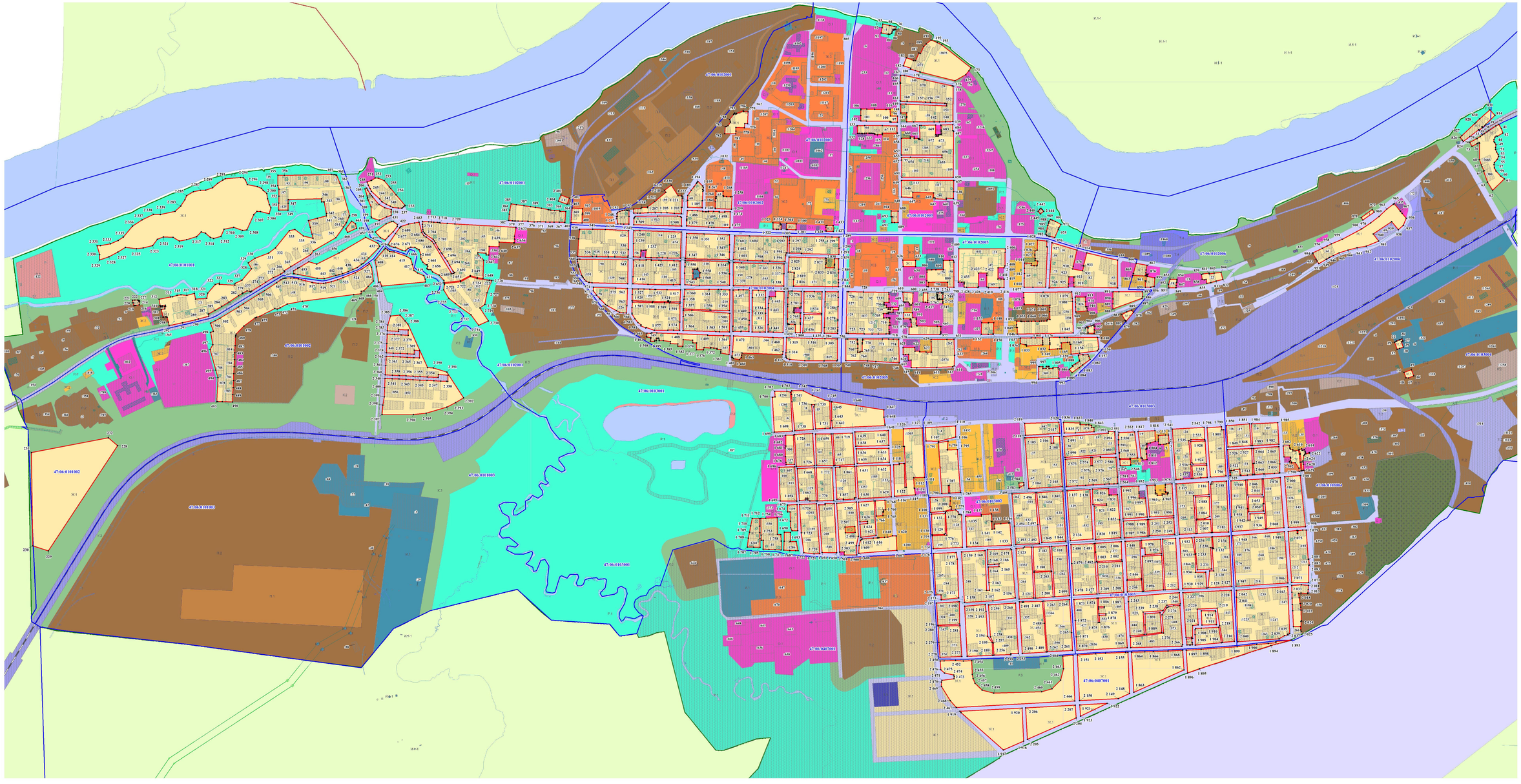

ОПИСАНИЕ МЕСТОПОЛОЖЕНИЯ ГРАНИЦ

Граница территориальной зоны Ж.1-1 – Зона застройки индивидуальными жилыми домами Лодейнопольского городского поселения Лодейнопольского муниципального района Ленинградской области

(наименование объекта, местоположение границ которого описано (далее - объект))

Раздел 1

Сведения об объекте

№ п/п	Характеристики объекта	Описание характеристик
1	2	3
1.	Местоположение объекта	Ленинградская область, район Лодейнопольский
2.	Площадь объекта +/- величина погрешности определения площади (Р +/- Дельта Р)	1036577 +/- 356 м²
3.	Иные характеристики объекта	Жилая зона

Раздел 2

Сведения о местоположении границ объекта

1. Система координат -

2. Сведения о характерных точках границ объекта

Обозначение характерных точек границ	Координаты, м		Метод определения координат характерной точки	Средняя квадратическая погрешность положения характерной точки (Mt), м	Описание обозначения точки на местности (при наличии)
	X	Y			
1	2	3	4	5	6
-	-	-	-	-	-

3. Сведения о характерных точках части (частей) границы объекта

Обозначение характерных точек части границы	Координаты, м		Метод определения координат характерной точки	Средняя квадратическая погрешность положения характерной точки (Mt), м	Описание обозначения точки на местности (при наличии)
	X	Y			
1	2	3	4	5	6
-	-	-	-	-	-

Раздел 3

Сведения о местоположении измененных (уточненных) границ объекта

1. Система координат МСК 47 зона 3

2. Сведения о характерных точках границ объекта

Обозначение характерных точек границ	Существующие координаты, м		Измененные (уточненные) координаты, м		Метод определения координат характерной точки	Средняя квадратическая погрешность положения характерной точки (Mt), м	Описание обозначения точки на местности (при наличии)
	X	Y	X	Y			
1	2	3	4	5	6	7	8
1	-	-	515734.04	3209714.84	Геодезический метод	0.1	-
2	-	-	515738.03	3209704.27	Геодезический метод	0.1	-
3	-	-	515739.91	3209702.63	Геодезический метод	0.1	-
4	-	-	515753.64	3209703.80	Геодезический метод	0.1	-
5	-	-	515773.75	3209696.92	Геодезический метод	0.1	-
6	-	-	515781.75	3209696.07	Геодезический метод	0.1	-
7	-	-	515803.64	3209690.35	Геодезический метод	0.1	-
8	-	-	515802.48	3209687.08	Геодезический метод	0.1	-
9	-	-	515804.23	3209686.48	Геодезический метод	0.1	-
10	-	-	515800.49	3209676.63	Геодезический метод	0.1	-
11	-	-	515794.69	3209656.96	Геодезический метод	0.1	-
12	-	-	515786.73	3209631.15	Геодезический метод	0.1	-
13	-	-	515791.98	3209621.46	Геодезический метод	0.1	-
14	-	-	515812.35	3209608.51	Геодезический метод	0.1	-
15	-	-	515823.20	3209598.34	Геодезический метод	0.1	-
16	-	-	515818.27	3209578.19	Геодезический метод	0.1	-
17	-	-	515826.02	3209568.66	Геодезический метод	0.1	-
18	-	-	515823.37	3209563.22	Геодезический метод	0.1	-
19	-	-	515800.04	3209509.62	Геодезический метод	0.1	-
20	-	-	515794.69	3209493.55	Геодезический метод	0.1	-
21	-	-	515794.13	3209491.88	Геодезический метод	0.1	-
22	-	-	515793.80	3209482.58	Геодезический метод	0.1	-

2. Сведения о характерных точках границ объекта							
Обозначение характерных точек границ	**Существующие координаты, м**		**Измененные (уточненные) координаты, м**		**Метод определения координат характерной точки**	**Средняя квадратическая погрешность положения характерной точки (Mt), м**	**Описание обозначения точки на местности (при наличии)**
	X	**Y**	**X**	**Y**			
1	**2**	**3**	**4**	**5**	**6**	**7**	**8**
23	-	-	515787.64	3209467.90	Геодезический метод	0.1	-
24	-	-	515784.68	3209453.71	Геодезический метод	0.1	-
25	-	-	515785.99	3209423.66	Геодезический метод	0.1	-
26	-	-	515789.18	3209409.56	Геодезический метод	0.1	-
27	-	-	515784.17	3209379.54	Геодезический метод	0.1	-
28	-	-	515774.91	3209353.10	Геодезический метод	0.1	-
29	-	-	515772.87	3209304.30	Геодезический метод	0.1	-
30	-	-	515775.23	3209284.76	Геодезический метод	0.1	-
31	-	-	515778.07	3209261.34	Геодезический метод	0.1	-
32	-	-	515792.38	3209214.48	Геодезический метод	0.1	-
33	-	-	515833.02	3209079.93	Геодезический метод	0.1	-
34	-	-	515773.21	3209046.10	Геодезический метод	0.1	-
35	-	-	515685.32	3208980.55	Геодезический метод	0.1	-
36	-	-	515608.16	3209255.70	Геодезический метод	0.1	-
37	-	-	515643.78	3209395.89	Геодезический метод	0.1	-
38	-	-	515658.00	3209447.64	Геодезический метод	0.1	-
39	-	-	515674.89	3209509.12	Геодезический метод	0.1	-
40	-	-	515677.63	3209540.04	Геодезический метод	0.1	-
41	-	-	515674.05	3209560.88	Геодезический метод	0.1	-
42	-	-	515662.92	3209563.41	Геодезический метод	0.1	-
43	-	-	515665.07	3209575.56	Геодезический метод	0.1	-
44	-	-	515672.15	3209574.04	Геодезический метод	0.1	-
45	-	-	515671.73	3209625.54	Геодезический метод	0.1	-
46	-	-	515690.83	3209668.76	Геодезический метод	0.1	-
47	-	-	515709.30	3209688.77	Геодезический метод	0.1	-
48	-	-	515714.59	3209691.81	Геодезический метод	0.1	-

2. Сведения о характерных точках границ объекта							
Обозначение характерных точек границ	**Существующие координаты, м**		**Измененные (уточненные) координаты, м**		**Метод определения координат характерной точки**	**Средняя квадратическая погрешность положения характерной точки (Mt), м**	**Описание обозначения точки на местности (при наличии)**
	X	**Y**	**X**	**Y**			
1	**2**	**3**	**4**	**5**	**6**	**7**	**8**
49	-	-	515717.16	3209707.78	Геодезический метод	0.1	-
1	-	-	515734.04	3209714.84	Геодезический метод	0.1	-
50	-	-	513441.40	3214276.79	Геодезический метод	0.1	-
51	-	-	513443.83	3214256.04	Геодезический метод	0.1	-
52	-	-	513440.28	3214222.03	Геодезический метод	0.1	-
53	-	-	513435.04	3214198.71	Геодезический метод	0.1	-
54	-	-	513431.36	3214183.44	Геодезический метод	0.1	-
55	-	-	513421.23	3214139.61	Геодезический метод	0.1	-
56	-	-	513411.57	3214095.65	Геодезический метод	0.1	-
57	-	-	513406.74	3214073.67	Геодезический метод	0.1	-
58	-	-	513401.92	3214051.70	Геодезический метод	0.1	-
59	-	-	513407.07	3214050.64	Геодезический метод	0.1	-
60	-	-	513400.58	3214006.88	Геодезический метод	0.1	-
61	-	-	513392.18	3213968.53	Геодезический метод	0.1	-
62	-	-	513376.07	3213945.64	Геодезический метод	0.1	-
63	-	-	513357.64	3213926.96	Геодезический метод	0.1	-
64	-	-	513335.56	3213905.10	Геодезический метод	0.1	-
65	-	-	513331.98	3213896.24	Геодезический метод	0.1	-
66	-	-	513325.03	3213879.03	Геодезический метод	0.1	-
67	-	-	513316.33	3213838.69	Геодезический метод	0.1	-
68	-	-	513311.10	3213768.74	Геодезический метод	0.1	-
69	-	-	513312.28	3213768.64	Геодезический метод	0.1	-
70	-	-	513312.24	3213766.85	Геодезический метод	0.1	-
71	-	-	513322.64	3213755.72	Геодезический метод	0.1	-
72	-	-	513320.05	3213728.09	Геодезический метод	0.1	-
73	-	-	513317.48	3213673.72	Геодезический метод	0.1	-

2. Сведения о характерных точках границ объекта							
Обозначение характерных точек границ	**Существующие координаты, м**		**Измененные (уточненные) координаты, м**		**Метод определения координат характерной точки**	**Средняя квадратическая погрешность положения характерной точки (Mt), м**	**Описание обозначения точки на местности (при наличии)**
	X	**Y**	**X**	**Y**			
1	**2**	**3**	**4**	**5**	**6**	**7**	**8**
74	-	-	513316.58	3213659.62	Геодезический метод	0.1	-
75	-	-	513313.02	3213618.93	Геодезический метод	0.1	-
76	-	-	513324.95	3213617.16	Геодезический метод	0.1	-
77	-	-	513322.80	3213601.87	Геодезический метод	0.1	-
78	-	-	513324.42	3213599.42	Геодезический метод	0.1	-
79	-	-	513317.48	3213561.96	Геодезический метод	0.1	-
80	-	-	513305.43	3213512.36	Геодезический метод	0.1	-
81	-	-	513303.18	3213493.49	Геодезический метод	0.1	-
82	-	-	513300.81	3213473.62	Геодезический метод	0.1	-
83	-	-	513298.52	3213433.38	Геодезический метод	0.1	-
84	-	-	513289.51	3213405.29	Геодезический метод	0.1	-
85	-	-	513286.48	3213380.82	Геодезический метод	0.1	-
86	-	-	513289.78	3213358.83	Геодезический метод	0.1	-
87	-	-	513293.35	3213329.96	Геодезический метод	0.1	-
88	-	-	513300.50	3213304.12	Геодезический метод	0.1	-
89	-	-	513318.36	3213278.56	Геодезический метод	0.1	-
90	-	-	513324.41	3213260.14	Геодезический метод	0.1	-
91	-	-	513337.05	3213234.85	Геодезический метод	0.1	-
92	-	-	513344.75	3213226.33	Геодезический метод	0.1	-
93	-	-	513359.60	3213219.73	Геодезический метод	0.1	-
94	-	-	513366.74	3213213.96	Геодезический метод	0.1	-
95	-	-	513371.42	3213201.31	Геодезический метод	0.1	-
96	-	-	513370.59	3213188.12	Геодезический метод	0.1	-
97	-	-	513367.56	3213173.00	Геодезический метод	0.1	-
98	-	-	513362.34	3213154.05	Геодезический метод	0.1	-
99	-	-	513354.94	3213145.73	Геодезический метод	0.1	-

2. Сведения о характерных точках границ объекта							
Обозначение характерных точек границ	**Существующие координаты, м**		**Измененные (уточненные) координаты, м**		**Метод определения координат характерной точки**	**Средняя квадратическая погрешность положения характерной точки (Mt), м**	**Описание обозначения точки на местности (при наличии)**
	X	**Y**	**X**	**Y**			
1	**2**	**3**	**4**	**5**	**6**	**7**	**8**
100	-	-	513343.31	3213147.89	Геодезический метод	0.1	-
101	-	-	513317.83	3213185.92	Геодезический метод	0.1	-
102	-	-	513173.34	3213439.03	Геодезический метод	0.1	-
103	-	-	513180.28	3213443.24	Геодезический метод	0.1	-
104	-	-	513214.00	3213462.15	Геодезический метод	0.1	-
105	-	-	513213.13	3213464.00	Геодезический метод	0.1	-
106	-	-	513239.94	3213478.83	Геодезический метод	0.1	-
107	-	-	513242.51	3213517.62	Геодезический метод	0.1	-
108	-	-	513237.94	3213514.93	Геодезический метод	0.1	-
109	-	-	513224.28	3213506.81	Геодезический метод	0.1	-
110	-	-	513199.37	3213492.00	Геодезический метод	0.1	-
111	-	-	513192.10	3213488.08	Геодезический метод	0.1	-
112	-	-	513180.43	3213481.11	Геодезический метод	0.1	-
113	-	-	513164.51	3213471.06	Геодезический метод	0.1	-
114	-	-	513157.54	3213466.70	Геодезический метод	0.1	-
115	-	-	513148.97	3213481.58	Геодезический метод	0.1	-
116	-	-	513097.51	3213552.98	Геодезический метод	0.1	-
117	-	-	513039.02	3213602.23	Геодезический метод	0.1	-
118	-	-	513040.42	3213604.53	Геодезический метод	0.1	-
119	-	-	513054.19	3213627.17	Геодезический метод	0.1	-
120	-	-	513056.26	3213626.57	Геодезический метод	0.1	-
121	-	-	513069.94	3213628.26	Геодезический метод	0.1	-
122	-	-	513081.54	3213629.10	Геодезический метод	0.1	-
123	-	-	513088.64	3213627.11	Геодезический метод	0.1	-
124	-	-	513101.41	3213619.11	Геодезический метод	0.1	-
125	-	-	513110.65	3213614.81	Геодезический метод	0.1	-

2. Сведения о характерных точках границ объекта							
Обозначение характерных точек границ	**Существующие координаты, м**		**Измененные (уточненные) координаты, м**		**Метод определения координат характерной точки**	**Средняя квадратическая погрешность положения характерной точки (Mt), м**	**Описание обозначения точки на местности (при наличии)**
	X	**Y**	**X**	**Y**			
1	**2**	**3**	**4**	**5**	**6**	**7**	**8**
126	-	-	513122.84	3213610.69	Геодезический метод	0.1	-
127	-	-	513134.78	3213608.52	Геодезический метод	0.1	-
128	-	-	513155.66	3213612.21	Геодезический метод	0.1	-
129	-	-	513178.64	3213614.50	Геодезический метод	0.1	-
130	-	-	513194.75	3213614.95	Геодезический метод	0.1	-
131	-	-	513220.15	3213614.74	Геодезический метод	0.1	-
132	-	-	513228.26	3213617.92	Геодезический метод	0.1	-
133	-	-	513231.65	3213622.11	Геодезический метод	0.1	-
134	-	-	513235.52	3213628.11	Геодезический метод	0.1	-
135	-	-	513239.84	3213639.48	Геодезический метод	0.1	-
136	-	-	513245.98	3213660.17	Геодезический метод	0.1	-
137	-	-	513251.15	3213680.37	Геодезический метод	0.1	-
138	-	-	513257.70	3213694.73	Геодезический метод	0.1	-
139	-	-	513263.61	3213712.92	Геодезический метод	0.1	-
140	-	-	513269.53	3213731.80	Геодезический метод	0.1	-
141	-	-	513273.17	3213746.49	Геодезический метод	0.1	-
142	-	-	513275.84	3213759.90	Геодезический метод	0.1	-
143	-	-	513278.29	3213772.30	Геодезический метод	0.1	-
144	-	-	513280.77	3213795.50	Геодезический метод	0.1	-
145	-	-	513289.04	3213829.81	Геодезический метод	0.1	-
146	-	-	513303.08	3213896.21	Геодезический метод	0.1	-
147	-	-	513306.28	3213911.13	Геодезический метод	0.1	-
148	-	-	513311.19	3213937.67	Геодезический метод	0.1	-
149	-	-	513312.93	3213944.42	Геодезический метод	0.1	-
150	-	-	513315.20	3213954.31	Геодезический метод	0.1	-
151	-	-	513318.27	3213963.63	Геодезический метод	0.1	-

2. Сведения о характерных точках границ объекта							
Обозначение характерных точек границ	**Существующие координаты, м**		**Измененные (уточненные) координаты, м**		**Метод определения координат характерной точки**	**Средняя квадратическая погрешность положения характерной точки (Mt), м**	**Описание обозначения точки на местности (при наличии)**
	X	**Y**	**X**	**Y**			
1	**2**	**3**	**4**	**5**	**6**	**7**	**8**
152	-	-	513322.77	3213982.65	Геодезический метод	0.1	-
153	-	-	513324.53	3213990.92	Геодезический метод	0.1	-
154	-	-	513326.69	3213997.98	Геодезический метод	0.1	-
155	-	-	513330.10	3214007.98	Геодезический метод	0.1	-
156	-	-	513332.15	3214015.03	Геодезический метод	0.1	-
157	-	-	513333.70	3214022.50	Геодезический метод	0.1	-
158	-	-	513336.19	3214040.52	Геодезический метод	0.1	-
159	-	-	513337.04	3214051.78	Геодезический метод	0.1	-
160	-	-	513339.60	3214062.78	Геодезический метод	0.1	-
161	-	-	513344.00	3214078.32	Геодезический метод	0.1	-
162	-	-	513348.61	3214098.95	Геодезический метод	0.1	-
163	-	-	513348.99	3214101.80	Геодезический метод	0.1	-
164	-	-	513348.99	3214102.64	Геодезический метод	0.1	-
165	-	-	513348.82	3214103.46	Геодезический метод	0.1	-
166	-	-	513348.33	3214104.42	Геодезический метод	0.1	-
167	-	-	513354.00	3214134.01	Геодезический метод	0.1	-
168	-	-	513364.24	3214216.34	Геодезический метод	0.1	-
169	-	-	513380.00	3214237.23	Геодезический метод	0.1	-
170	-	-	513402.15	3214256.89	Геодезический метод	0.1	-
171	-	-	513415.45	3214262.81	Геодезический метод	0.1	-
50	-	-	513441.40	3214276.79	Геодезический метод	0.1	-
172	-	-	515727.19	3210680.23	Геодезический метод	0.1	-
173	-	-	515745.42	3210620.84	Геодезический метод	0.1	-
174	-	-	515755.91	3210584.01	Геодезический метод	0.1	-
175	-	-	515771.63	3210520.30	Геодезический метод	0.1	-
176	-	-	515776.74	3210500.40	Геодезический метод	0.1	-

2. Сведения о характерных точках границ объекта							
Обозначение характерных точек границ	**Существующие координаты, м**		**Измененные (уточненные) координаты, м**		**Метод определения координат характерной точки**	**Средняя квадратическая погрешность положения характерной точки (Mt), м**	**Описание обозначения точки на местности (при наличии)**
	X	**Y**	**X**	**Y**			
1	**2**	**3**	**4**	**5**	**6**	**7**	**8**
177	-	-	515785.88	3210459.81	Геодезический метод	0.1	-
178	-	-	515794.05	3210422.13	Геодезический метод	0.1	-
179	-	-	515797.26	3210400.54	Геодезический метод	0.1	-
180	-	-	515814.67	3210317.81	Геодезический метод	0.1	-
181	-	-	515816.42	3210292.73	Геодезический метод	0.1	-
182	-	-	515817.09	3210275.67	Геодезический метод	0.1	-
183	-	-	515817.40	3210238.23	Геодезический метод	0.1	-
184	-	-	515818.20	3210165.01	Геодезический метод	0.1	-
185	-	-	515818.09	3210109.02	Геодезический метод	0.1	-
186	-	-	515818.41	3210055.58	Геодезический метод	0.1	-
187	-	-	515818.64	3210019.70	Геодезический метод	0.1	-
188	-	-	515795.24	3210020.59	Геодезический метод	0.1	-
189	-	-	515776.64	3210024.71	Геодезический метод	0.1	-
190	-	-	515767.24	3210030.65	Геодезический метод	0.1	-
191	-	-	515740.08	3210047.83	Геодезический метод	0.1	-
192	-	-	515692.44	3210065.38	Геодезический метод	0.1	-
193	-	-	515694.38	3210229.02	Геодезический метод	0.1	-
194	-	-	515694.38	3210342.37	Геодезический метод	0.1	-
195	-	-	515702.92	3210353.00	Геодезический метод	0.1	-
196	-	-	515698.35	3210374.25	Геодезический метод	0.1	-
197	-	-	515687.83	3210390.51	Геодезический метод	0.1	-
198	-	-	515670.72	3210466.67	Геодезический метод	0.1	-
199	-	-	515665.20	3210481.60	Геодезический метод	0.1	-
200	-	-	515654.57	3210477.29	Геодезический метод	0.1	-
201	-	-	515643.81	3210505.40	Геодезический метод	0.1	-
202	-	-	515654.77	3210509.83	Геодезический метод	0.1	-

2. Сведения о характерных точках границ объекта							
Обозначение характерных точек границ	**Существующие координаты, м**		**Измененные (уточненные) координаты, м**		**Метод определения координат характерной точки**	**Средняя квадратическая погрешность положения характерной точки (Mt), м**	**Описание обозначения точки на местности (при наличии)**
	X	**Y**	**X**	**Y**			
1	**2**	**3**	**4**	**5**	**6**	**7**	**8**
203	-	-	515644.55	3210537.47	Геодезический метод	0.1	-
204	-	-	515639.28	3210535.32	Геодезический метод	0.1	-
205	-	-	515629.94	3210556.85	Геодезический метод	0.1	-
206	-	-	515628.28	3210562.68	Геодезический метод	0.1	-
207	-	-	515597.75	3210547.40	Геодезический метод	0.1	-
208	-	-	515596.79	3210551.62	Геодезический метод	0.1	-
209	-	-	515565.10	3210533.74	Геодезический метод	0.1	-
210	-	-	515558.85	3210548.27	Геодезический метод	0.1	-
211	-	-	515525.61	3210531.29	Геодезический метод	0.1	-
212	-	-	515514.66	3210546.28	Геодезический метод	0.1	-
213	-	-	515511.29	3210550.88	Геодезический метод	0.1	-
214	-	-	515519.99	3210561.60	Геодезический метод	0.1	-
215	-	-	515520.59	3210573.04	Геодезический метод	0.1	-
216	-	-	515529.23	3210592.33	Геодезический метод	0.1	-
217	-	-	515547.72	3210602.14	Геодезический метод	0.1	-
218	-	-	515547.62	3210602.63	Геодезический метод	0.1	-
219	-	-	515573.61	3210616.38	Геодезический метод	0.1	-
220	-	-	515599.94	3210629.42	Геодезический метод	0.1	-
221	-	-	515643.66	3210652.66	Геодезический метод	0.1	-
222	-	-	515676.68	3210665.85	Геодезический метод	0.1	-
223	-	-	515707.24	3210678.12	Геодезический метод	0.1	-
224	-	-	515713.62	3210679.52	Геодезический метод	0.1	-
225	-	-	515723.43	3210679.53	Геодезический метод	0.1	-
172	-	-	515727.19	3210680.23	Геодезический метод	0.1	-
226	-	-	515818.05	3210756.24	Геодезический метод	0.1	-
227	-	-	515828.77	3210743.92	Геодезический метод	0.1	-

2. Сведения о характерных точках границ объекта							
Обозначение характерных точек границ	**Существующие координаты, м**		**Измененные (уточненные) координаты, м**		**Метод определения координат характерной точки**	**Средняя квадратическая погрешность положения характерной точки (Mt), м**	**Описание обозначения точки на местности (при наличии)**
	X	**Y**	**X**	**Y**			
1	**2**	**3**	**4**	**5**	**6**	**7**	**8**
228	-	-	515833.24	3210746.74	Геодезический метод	0.1	-
229	-	-	515845.37	3210711.28	Геодезический метод	0.1	-
230	-	-	515859.48	3210668.46	Геодезический метод	0.1	-
231	-	-	515840.09	3210660.68	Геодезический метод	0.1	-
232	-	-	515839.46	3210664.62	Геодезический метод	0.1	-
233	-	-	515828.00	3210662.98	Геодезический метод	0.1	-
234	-	-	515826.85	3210662.82	Геодезический метод	0.1	-
235	-	-	515832.03	3210641.98	Геодезический метод	0.1	-
236	-	-	515842.25	3210621.28	Геодезический метод	0.1	-
237	-	-	515862.95	3210617.25	Геодезический метод	0.1	-
238	-	-	515877.25	3210582.90	Геодезический метод	0.1	-
239	-	-	515882.24	3210557.27	Геодезический метод	0.1	-
240	-	-	515892.57	3210502.28	Геодезический метод	0.1	-
241	-	-	515896.46	3210489.27	Геодезический метод	0.1	-
242	-	-	515895.07	3210488.88	Геодезический метод	0.1	-
243	-	-	515904.07	3210440.90	Геодезический метод	0.1	-
244	-	-	515912.27	3210408.90	Геодезический метод	0.1	-
245	-	-	515920.20	3210377.98	Геодезический метод	0.1	-
246	-	-	515932.03	3210348.96	Геодезический метод	0.1	-
247	-	-	515944.59	3210345.28	Геодезический метод	0.1	-
248	-	-	515953.55	3210299.96	Геодезический метод	0.1	-
249	-	-	515945.51	3210167.72	Геодезический метод	0.1	-
250	-	-	515944.33	3210145.87	Геодезический метод	0.1	-
251	-	-	515939.93	3210069.56	Геодезический метод	0.1	-
252	-	-	515933.02	3209997.33	Геодезический метод	0.1	-
253	-	-	515934.07	3209996.92	Геодезический метод	0.1	-

2. Сведения о характерных точках границ объекта							
Обозначение характерных точек границ	**Существующие координаты, м**		**Измененные (уточненные) координаты, м**		**Метод определения координат характерной точки**	**Средняя квадратическая погрешность положения характерной точки (Mt), м**	**Описание обозначения точки на местности (при наличии)**
	X	**Y**	**X**	**Y**			
1	**2**	**3**	**4**	**5**	**6**	**7**	**8**
254	-	-	515907.02	3209990.85	Геодезический метод	0.1	-
255	-	-	515871.00	3210000.53	Геодезический метод	0.1	-
256	-	-	515855.94	3210017.19	Геодезический метод	0.1	-
257	-	-	515826.61	3210019.17	Геодезический метод	0.1	-
258	-	-	515826.05	3210108.81	Геодезический метод	0.1	-
259	-	-	515826.19	3210177.84	Геодезический метод	0.1	-
260	-	-	515825.05	3210276.51	Геодезический метод	0.1	-
261	-	-	515822.63	3210318.71	Геодезический метод	0.1	-
262	-	-	515815.82	3210349.23	Геодезический метод	0.1	-
263	-	-	515804.98	3210402.99	Геодезический метод	0.1	-
264	-	-	515801.82	3210423.84	Геодезический метод	0.1	-
265	-	-	515784.35	3210502.88	Геодезический метод	0.1	-
266	-	-	515779.24	3210522.77	Геодезический метод	0.1	-
267	-	-	515763.52	3210586.48	Геодезический метод	0.1	-
268	-	-	515755.31	3210615.30	Геодезический метод	0.1	-
269	-	-	515747.69	3210640.72	Геодезический метод	0.1	-
270	-	-	515732.76	3210689.37	Геодезический метод	0.1	-
271	-	-	515748.38	3210715.02	Геодезический метод	0.1	-
272	-	-	515758.33	3210722.19	Геодезический метод	0.1	-
273	-	-	515771.19	3210735.28	Геодезический метод	0.1	-
274	-	-	515807.27	3210751.85	Геодезический метод	0.1	-
226	-	-	515818.05	3210756.24	Геодезический метод	0.1	-
275	-	-	513235.80	3214183.09	Геодезический метод	0.1	-
276	-	-	513242.73	3214168.24	Геодезический метод	0.1	-
277	-	-	513246.36	3214153.40	Геодезический метод	0.1	-
278	-	-	513236.18	3214119.01	Геодезический метод	0.1	-

2. Сведения о характерных точках границ объекта							
Обозначение характерных точек границ	**Существующие координаты, м**		**Измененные (уточненные) координаты, м**		**Метод определения координат характерной точки**	**Средняя квадратическая погрешность положения характерной точки (Mt), м**	**Описание обозначения точки на местности (при наличии)**
	X	**Y**	**X**	**Y**			
1	**2**	**3**	**4**	**5**	**6**	**7**	**8**
279	-	-	513257.17	3214109.17	Геодезический метод	0.1	-
280	-	-	513258.60	3214103.32	Геодезический метод	0.1	-
281	-	-	513288.46	3214096.21	Геодезический метод	0.1	-
282	-	-	513333.30	3214085.52	Геодезический метод	0.1	-
283	-	-	513335.84	3214098.51	Геодезический метод	0.1	-
284	-	-	513340.79	3214100.83	Геодезический метод	0.1	-
285	-	-	513337.00	3214082.88	Геодезический метод	0.1	-
286	-	-	513329.09	3214052.73	Геодезический метод	0.1	-
287	-	-	513328.04	3214040.00	Геодезический метод	0.1	-
288	-	-	513325.73	3214023.28	Геодезический метод	0.1	-
289	-	-	513324.53	3214017.44	Геодезический метод	0.1	-
290	-	-	513322.65	3214011.01	Геодезический метод	0.1	-
291	-	-	513316.92	3213993.40	Геодезический метод	0.1	-
292	-	-	513314.99	3213984.29	Геодезический метод	0.1	-
293	-	-	513311.08	3213967.89	Геодезический метод	0.1	-
294	-	-	513307.59	3213956.78	Геодезический метод	0.1	-
295	-	-	513303.50	3213939.84	Геодезический метод	0.1	-
296	-	-	513298.33	3213912.01	Геодезический метод	0.1	-
297	-	-	513282.13	3213835.63	Геодезический метод	0.1	-
298	-	-	513272.83	3213796.56	Геодезический метод	0.1	-
299	-	-	513270.33	3213773.14	Геодезический метод	0.1	-
300	-	-	513267.14	3213757.01	Геодезический метод	0.1	-
301	-	-	513267.79	3213756.72	Геодезический метод	0.1	-
302	-	-	513261.92	3213734.27	Геодезический метод	0.1	-
303	-	-	513250.70	3213698.58	Геодезический метод	0.1	-
304	-	-	513243.55	3213682.88	Геодезический метод	0.1	-

2. Сведения о характерных точках границ объекта							
Обозначение характерных точек границ	**Существующие координаты, м**		**Измененные (уточненные) координаты, м**		**Метод определения координат характерной точки**	**Средняя квадратическая погрешность положения характерной точки (Mt), м**	**Описание обозначения точки на местности (при наличии)**
	X	**Y**	**X**	**Y**			
1	**2**	**3**	**4**	**5**	**6**	**7**	**8**
305	-	-	513238.83	3213664.42	Геодезический метод	0.1	-
306	-	-	513232.23	3213641.94	Геодезический метод	0.1	-
307	-	-	513228.13	3213631.17	Геодезический метод	0.1	-
308	-	-	513223.41	3213624.44	Геодезический метод	0.1	-
309	-	-	513218.71	3213622.67	Геодезический метод	0.1	-
310	-	-	513197.94	3213623.11	Геодезический метод	0.1	-
311	-	-	513174.74	3213621.96	Геодезический метод	0.1	-
312	-	-	513154.13	3213620.06	Геодезический метод	0.1	-
313	-	-	513132.30	3213616.19	Геодезический метод	0.1	-
314	-	-	513126.55	3213617.80	Геодезический метод	0.1	-
315	-	-	513123.92	3213618.98	Геодезический метод	0.1	-
316	-	-	513113.83	3213622.15	Геодезический метод	0.1	-
317	-	-	513105.64	3213625.88	Геодезический метод	0.1	-
318	-	-	513092.71	3213633.97	Геодезический метод	0.1	-
319	-	-	513086.93	3213636.15	Геодезический метод	0.1	-
320	-	-	513081.84	3213637.12	Геодезический метод	0.1	-
321	-	-	513069.63	3213636.23	Геодезический метод	0.1	-
322	-	-	513062.16	3213635.31	Геодезический метод	0.1	-
323	-	-	513083.20	3213652.20	Геодезический метод	0.1	-
324	-	-	513101.02	3213677.36	Геодезический метод	0.1	-
325	-	-	513123.40	3213782.10	Геодезический метод	0.1	-
326	-	-	513146.79	3213871.60	Геодезический метод	0.1	-
327	-	-	513173.23	3213933.63	Геодезический метод	0.1	-
328	-	-	513190.93	3213954.43	Геодезический метод	0.1	-
329	-	-	513234.62	3214177.05	Геодезический метод	0.1	-
275	-	-	513235.80	3214183.09	Геодезический метод	0.1	-

2. Сведения о характерных точках границ объекта							
Обозначение характерных точек границ	**Существующие координаты, м**		**Измененные (уточненные) координаты, м**		**Метод определения координат характерной точки**	**Средняя квадратическая погрешность положения характерной точки (Mt), м**	**Описание обозначения точки на местности (при наличии)**
	X	**Y**	**X**	**Y**			
1	**2**	**3**	**4**	**5**	**6**	**7**	**8**
330	-	-	516659.08	3217637.77	Геодезический метод	0.1	-
331	-	-	516716.55	3217631.60	Геодезический метод	0.1	-
332	-	-	516759.53	3217622.38	Геодезический метод	0.1	-
333	-	-	516774.45	3217619.65	Геодезический метод	0.1	-
334	-	-	516782.73	3217615.83	Геодезический метод	0.1	-
335	-	-	516798.57	3217606.94	Геодезический метод	0.1	-
336	-	-	516811.16	3217595.20	Геодезический метод	0.1	-
337	-	-	516815.71	3217589.77	Геодезический метод	0.1	-
338	-	-	516826.70	3217574.05	Геодезический метод	0.1	-
339	-	-	516850.77	3217534.17	Геодезический метод	0.1	-
340	-	-	516794.61	3217435.57	Геодезический метод	0.1	-
341	-	-	516746.01	3217460.69	Геодезический метод	0.1	-
342	-	-	516723.60	3217417.98	Геодезический метод	0.1	-
343	-	-	516771.31	3217393.51	Геодезический метод	0.1	-
344	-	-	516754.09	3217362.36	Геодезический метод	0.1	-
345	-	-	516734.82	3217332.69	Геодезический метод	0.1	-
346	-	-	516712.62	3217309.60	Геодезический метод	0.1	-
347	-	-	516700.85	3217300.50	Геодезический метод	0.1	-
348	-	-	516683.06	3217287.76	Геодезический метод	0.1	-
349	-	-	516642.24	3217256.42	Геодезический метод	0.1	-
350	-	-	516625.85	3217275.36	Геодезический метод	0.1	-
351	-	-	516609.87	3217297.70	Геодезический метод	0.1	-
352	-	-	516605.44	3217310.55	Геодезический метод	0.1	-
353	-	-	516602.36	3217334.24	Геодезический метод	0.1	-
354	-	-	516600.43	3217383.36	Геодезический метод	0.1	-
355	-	-	516600.13	3217459.10	Геодезический метод	0.1	-

2. Сведения о характерных точках границ объекта							
Обозначение характерных точек границ	**Существующие координаты, м**		**Измененные (уточненные) координаты, м**		**Метод определения координат характерной точки**	**Средняя квадратическая погрешность положения характерной точки (Mt), м**	**Описание обозначения точки на местности (при наличии)**
	X	**Y**	**X**	**Y**			
1	**2**	**3**	**4**	**5**	**6**	**7**	**8**
356	-	-	516603.04	3217488.08	Геодезический метод	0.1	-
357	-	-	516618.06	3217512.46	Геодезический метод	0.1	-
358	-	-	516624.33	3217531.61	Геодезический метод	0.1	-
359	-	-	516630.40	3217545.67	Геодезический метод	0.1	-
360	-	-	516640.26	3217564.99	Геодезический метод	0.1	-
361	-	-	516642.17	3217579.32	Геодезический метод	0.1	-
362	-	-	516646.37	3217602.44	Геодезический метод	0.1	-
363	-	-	516654.04	3217629.06	Геодезический метод	0.1	-
330	-	-	516659.08	3217637.77	Геодезический метод	0.1	-
364	-	-	513142.89	3213478.79	Геодезический метод	0.1	-
365	-	-	513257.25	3213274.57	Геодезический метод	0.1	-
366	-	-	513312.96	3213182.05	Геодезический метод	0.1	-
367	-	-	513277.78	3213154.03	Геодезический метод	0.1	-
368	-	-	513256.56	3213140.26	Геодезический метод	0.1	-
369	-	-	513240.83	3213134.10	Геодезический метод	0.1	-
370	-	-	513213.47	3213112.40	Геодезический метод	0.1	-
371	-	-	513179.95	3213087.71	Геодезический метод	0.1	-
372	-	-	513141.87	3213054.74	Геодезический метод	0.1	-
373	-	-	513016.51	3212953.74	Геодезический метод	0.1	-
374	-	-	512964.60	3213018.68	Геодезический метод	0.1	-
375	-	-	512972.38	3213025.17	Геодезический метод	0.1	-
376	-	-	512996.75	3213045.56	Геодезический метод	0.1	-
377	-	-	513146.00	3213170.42	Геодезический метод	0.1	-
378	-	-	513189.12	3213206.50	Геодезический метод	0.1	-
379	-	-	513171.69	3213237.76	Геодезический метод	0.1	-
380	-	-	513164.64	3213250.41	Геодезический метод	0.1	-

2. Сведения о характерных точках границ объекта							
Обозначение характерных точек границ	**Существующие координаты, м**		**Измененные (уточненные) координаты, м**		**Метод определения координат характерной точки**	**Средняя квадратическая погрешность положения характерной точки (Mt), м**	**Описание обозначения точки на местности (при наличии)**
	X	**Y**	**X**	**Y**			
1	**2**	**3**	**4**	**5**	**6**	**7**	**8**
381	-	-	513139.19	3213296.07	Геодезический метод	0.1	-
382	-	-	513058.78	3213440.34	Геодезический метод	0.1	-
364	-	-	513142.89	3213478.79	Геодезический метод	0.1	-
383	-	-	505368.21	3212622.47	Геодезический метод	0.1	-
384	-	-	505374.58	3212620.85	Геодезический метод	0.1	-
385	-	-	505371.53	3212614.36	Геодезический метод	0.1	-
386	-	-	505368.17	3212607.65	Геодезический метод	0.1	-
387	-	-	505362.80	3212599.73	Геодезический метод	0.1	-
388	-	-	505355.56	3212587.92	Геодезический метод	0.1	-
389	-	-	505351.44	3212580.70	Геодезический метод	0.1	-
390	-	-	505348.25	3212573.12	Геодезический метод	0.1	-
391	-	-	505344.90	3212562.25	Геодезический метод	0.1	-
392	-	-	505342.62	3212552.25	Геодезический метод	0.1	-
393	-	-	505341.41	3212532.25	Геодезический метод	0.1	-
394	-	-	505341.61	3212484.11	Геодезический метод	0.1	-
395	-	-	505342.01	3212475.65	Геодезический метод	0.1	-
396	-	-	505344.56	3212449.49	Геодезический метод	0.1	-
397	-	-	505345.10	3212442.38	Геодезический метод	0.1	-
398	-	-	505348.18	3212426.60	Геодезический метод	0.1	-
399	-	-	505354.55	3212400.84	Геодезический метод	0.1	-
400	-	-	505358.73	3212382.83	Геодезический метод	0.1	-
401	-	-	505359.52	3212375.97	Геодезический метод	0.1	-
402	-	-	505360.17	3212365.42	Геодезический метод	0.1	-
403	-	-	505359.52	3212355.51	Геодезический метод	0.1	-
404	-	-	505358.77	3212350.90	Геодезический метод	0.1	-
405	-	-	505355.99	3212341.26	Геодезический метод	0.1	-

2. Сведения о характерных точках границ объекта							
Обозначение характерных точек границ	**Существующие координаты, м**		**Измененные (уточненные) координаты, м**		**Метод определения координат характерной точки**	**Средняя квадратическая погрешность положения характерной точки (Mt), м**	**Описание обозначения точки на местности (при наличии)**
	X	**Y**	**X**	**Y**			
1	**2**	**3**	**4**	**5**	**6**	**7**	**8**
406	-	-	505349.91	3212345.27	Геодезический метод	0.1	-
407	-	-	505344.26	3212348.40	Геодезический метод	0.1	-
408	-	-	505333.66	3212353.50	Геодезический метод	0.1	-
409	-	-	505321.47	3212358.74	Геодезический метод	0.1	-
410	-	-	505312.06	3212363.47	Геодезический метод	0.1	-
411	-	-	505295.35	3212369.20	Геодезический метод	0.1	-
412	-	-	505293.04	3212369.67	Геодезический метод	0.1	-
413	-	-	505264.61	3212373.42	Геодезический метод	0.1	-
414	-	-	505255.57	3212371.02	Геодезический метод	0.1	-
415	-	-	505251.01	3212368.60	Геодезический метод	0.1	-
416	-	-	505246.51	3212365.56	Геодезический метод	0.1	-
417	-	-	505239.15	3212358.53	Геодезический метод	0.1	-
418	-	-	505233.75	3212354.74	Геодезический метод	0.1	-
419	-	-	505226.18	3212350.95	Геодезический метод	0.1	-
420	-	-	505219.46	3212349.34	Геодезический метод	0.1	-
421	-	-	505205.37	3212346.79	Геодезический метод	0.1	-
422	-	-	505163.70	3212336.92	Геодезический метод	0.1	-
423	-	-	505113.24	3212323.50	Геодезический метод	0.1	-
424	-	-	505096.10	3212318.40	Геодезический метод	0.1	-
425	-	-	505097.66	3212456.19	Геодезический метод	0.1	-
426	-	-	505104.82	3212530.71	Геодезический метод	0.1	-
427	-	-	505107.30	3212527.46	Геодезический метод	0.1	-
428	-	-	505111.75	3212527.05	Геодезический метод	0.1	-
429	-	-	505321.44	3212578.99	Геодезический метод	0.1	-
383	-	-	505368.21	3212622.47	Геодезический метод	0.1	-
430	-	-	513392.78	3213190.98	Геодезический метод	0.1	-

2. Сведения о характерных точках границ объекта							
Обозначение характерных точек границ	**Существующие координаты, м**		**Измененные (уточненные) координаты, м**		**Метод определения координат характерной точки**	**Средняя квадратическая погрешность положения характерной точки (Mt), м**	**Описание обозначения точки на местности (при наличии)**
	X	**Y**	**X**	**Y**			
1	**2**	**3**	**4**	**5**	**6**	**7**	**8**
431	-	-	513399.94	3213165.60	Геодезический метод	0.1	-
432	-	-	513442.64	3213116.70	Геодезический метод	0.1	-
433	-	-	513453.06	3213103.31	Геодезический метод	0.1	-
434	-	-	513487.15	3213064.78	Геодезический метод	0.1	-
435	-	-	513559.23	3212984.91	Геодезический метод	0.1	-
436	-	-	513617.92	3212931.29	Геодезический метод	0.1	-
437	-	-	513636.44	3212912.73	Геодезический метод	0.1	-
438	-	-	513666.56	3212875.58	Геодезический метод	0.1	-
439	-	-	513674.91	3212862.31	Геодезический метод	0.1	-
440	-	-	513683.20	3212867.43	Геодезический метод	0.1	-
441	-	-	513686.63	3212861.98	Геодезический метод	0.1	-
442	-	-	513681.19	3212856.27	Геодезический метод	0.1	-
443	-	-	513711.96	3212821.49	Геодезический метод	0.1	-
444	-	-	513715.44	3212815.35	Геодезический метод	0.1	-
445	-	-	513715.44	3212812.10	Геодезический метод	0.1	-
446	-	-	513674.34	3212774.15	Геодезический метод	0.1	-
447	-	-	513673.64	3212771.48	Геодезический метод	0.1	-
448	-	-	513716.63	3212701.44	Геодезический метод	0.1	-
449	-	-	513717.87	3212691.40	Геодезический метод	0.1	-
450	-	-	513716.01	3212688.16	Геодезический метод	0.1	-
451	-	-	513696.17	3212672.05	Геодезический метод	0.1	-
452	-	-	513692.50	3212670.97	Геодезический метод	0.1	-
453	-	-	513677.43	3212659.14	Геодезический метод	0.1	-
454	-	-	513408.65	3213050.34	Геодезический метод	0.1	-
455	-	-	513358.20	3213125.66	Геодезический метод	0.1	-
456	-	-	513377.73	3213144.40	Геодезический метод	0.1	-

2. Сведения о характерных точках границ объекта							
Обозначение характерных точек границ	**Существующие координаты, м**		**Измененные (уточненные) координаты, м**		**Метод определения координат характерной точки**	**Средняя квадратическая погрешность положения характерной точки (Mt), м**	**Описание обозначения точки на местности (при наличии)**
	X	**Y**	**X**	**Y**			
1	**2**	**3**	**4**	**5**	**6**	**7**	**8**
430	-	-	513392.78	3213190.98	Геодезический метод	0.1	-
457	-	-	505380.47	3212619.36	Геодезический метод	0.1	-
458	-	-	505427.81	3212607.37	Геодезический метод	0.1	-
459	-	-	505442.01	3212602.70	Геодезический метод	0.1	-
460	-	-	505449.33	3212595.67	Геодезический метод	0.1	-
461	-	-	505455.23	3212588.96	Геодезический метод	0.1	-
462	-	-	505465.90	3212576.96	Геодезический метод	0.1	-
463	-	-	505470.51	3212573.33	Геодезический метод	0.1	-
464	-	-	505483.82	3212567.83	Геодезический метод	0.1	-
465	-	-	505493.89	3212560.41	Геодезический метод	0.1	-
466	-	-	505504.56	3212555.19	Геодезический метод	0.1	-
467	-	-	505509.92	3212551.40	Геодезический метод	0.1	-
468	-	-	505514.92	3212546.81	Геодезический метод	0.1	-
469	-	-	505527.51	3212538.15	Геодезический метод	0.1	-
470	-	-	505570.64	3212510.88	Геодезический метод	0.1	-
471	-	-	505587.05	3212498.92	Геодезический метод	0.1	-
472	-	-	505617.07	3212478.00	Геодезический метод	0.1	-
473	-	-	505629.42	3212469.94	Геодезический метод	0.1	-
474	-	-	505648.61	3212457.87	Геодезический метод	0.1	-
475	-	-	505654.04	3212453.83	Геодезический метод	0.1	-
476	-	-	505663.79	3212435.84	Геодезический метод	0.1	-
477	-	-	505666.73	3212425.69	Геодезический метод	0.1	-
478	-	-	505666.20	3212419.36	Геодезический метод	0.1	-
479	-	-	505663.26	3212413.01	Геодезический метод	0.1	-
480	-	-	505658.03	3212404.02	Геодезический метод	0.1	-
481	-	-	505652.93	3212396.77	Геодезический метод	0.1	-

2. Сведения о характерных точках границ объекта							
Обозначение характерных точек границ	**Существующие координаты, м**		**Измененные (уточненные) координаты, м**		**Метод определения координат характерной точки**	**Средняя квадратическая погрешность положения характерной точки (Mt), м**	**Описание обозначения точки на местности (при наличии)**
	X	**Y**	**X**	**Y**			
1	**2**	**3**	**4**	**5**	**6**	**7**	**8**
482	-	-	505647.18	3212391.23	Геодезический метод	0.1	-
483	-	-	505643.83	3212396.23	Геодезический метод	0.1	-
484	-	-	505636.83	3212391.73	Геодезический метод	0.1	-
485	-	-	505628.53	3212388.84	Геодезический метод	0.1	-
486	-	-	505621.65	3212387.38	Геодезический метод	0.1	-
487	-	-	505612.66	3212386.04	Геодезический метод	0.1	-
488	-	-	505603.20	3212385.04	Геодезический метод	0.1	-
489	-	-	505592.62	3212384.23	Геодезический метод	0.1	-
490	-	-	505581.00	3212384.81	Геодезический метод	0.1	-
491	-	-	505574.92	3212387.59	Геодезический метод	0.1	-
492	-	-	505567.40	3212391.88	Геодезический метод	0.1	-
493	-	-	505557.27	3212395.65	Геодезический метод	0.1	-
494	-	-	505521.25	3212402.95	Геодезический метод	0.1	-
495	-	-	505504.14	3212405.37	Геодезический метод	0.1	-
496	-	-	505488.75	3212406.10	Геодезический метод	0.1	-
497	-	-	505469.03	3212405.84	Геодезический метод	0.1	-
498	-	-	505459.10	3212405.16	Геодезический метод	0.1	-
499	-	-	505449.08	3212403.62	Геодезический метод	0.1	-
500	-	-	505442.78	3212401.55	Геодезический метод	0.1	-
501	-	-	505438.08	3212399.00	Геодезический метод	0.1	-
502	-	-	505428.14	3212392.11	Геодезический метод	0.1	-
503	-	-	505416.06	3212384.33	Геодезический метод	0.1	-
504	-	-	505400.73	3212375.02	Геодезический метод	0.1	-
505	-	-	505386.38	3212367.59	Геодезический метод	0.1	-
506	-	-	505374.33	3212363.23	Геодезический метод	0.1	-
507	-	-	505365.29	3212353.66	Геодезический метод	0.1	-

2. Сведения о характерных точках границ объекта							
Обозначение характерных точек границ	**Существующие координаты, м**		**Измененные (уточненные) координаты, м**		**Метод определения координат характерной точки**	**Средняя квадратическая погрешность положения характерной точки (Mt), м**	**Описание обозначения точки на местности (при наличии)**
	X	**Y**	**X**	**Y**			
1	**2**	**3**	**4**	**5**	**6**	**7**	**8**
508	-	-	505365.49	3212354.88	Геодезический метод	0.1	-
509	-	-	505366.16	3212365.71	Геодезический метод	0.1	-
510	-	-	505365.62	3212375.50	Геодезический метод	0.1	-
511	-	-	505364.68	3212383.56	Геодезический метод	0.1	-
512	-	-	505363.47	3212388.82	Геодезический метод	0.1	-
513	-	-	505360.87	3212393.85	Геодезический метод	0.1	-
514	-	-	505359.55	3212403.66	Геодезический метод	0.1	-
515	-	-	505359.71	3212404.91	Геодезический метод	0.1	-
516	-	-	505354.83	3212424.75	Геодезический метод	0.1	-
517	-	-	505351.07	3212443.01	Геодезический метод	0.1	-
518	-	-	505350.53	3212450.12	Геодезический метод	0.1	-
519	-	-	505347.98	3212476.29	Геодезический метод	0.1	-
520	-	-	505347.58	3212484.74	Геодезический метод	0.1	-
521	-	-	505347.40	3212526.78	Геодезический метод	0.1	-
522	-	-	505348.09	3212543.63	Геодезический метод	0.1	-
523	-	-	505348.59	3212551.56	Геодезический метод	0.1	-
524	-	-	505350.61	3212560.40	Геодезический метод	0.1	-
525	-	-	505353.96	3212571.27	Геодезический метод	0.1	-
526	-	-	505356.95	3212578.36	Геодезический метод	0.1	-
527	-	-	505368.00	3212596.73	Геодезический метод	0.1	-
528	-	-	505373.37	3212604.65	Геодезический метод	0.1	-
457	-	-	505380.47	3212619.36	Геодезический метод	0.1	-
529	-	-	516616.41	3218115.62	Геодезический метод	0.1	-
530	-	-	516751.41	3218000.32	Геодезический метод	0.1	-
531	-	-	516743.70	3217979.67	Геодезический метод	0.1	-
532	-	-	516721.87	3217968.31	Геодезический метод	0.1	-

2. Сведения о характерных точках границ объекта							
Обозначение характерных точек границ	**Существующие координаты, м**		**Измененные (уточненные) координаты, м**		**Метод определения координат характерной точки**	**Средняя квадратическая погрешность положения характерной точки (Mt), м**	**Описание обозначения точки на местности (при наличии)**
	X	**Y**	**X**	**Y**			
1	**2**	**3**	**4**	**5**	**6**	**7**	**8**
533	-	-	516676.39	3217954.21	Геодезический метод	0.1	-
534	-	-	516652.29	3217933.75	Геодезический метод	0.1	-
535	-	-	516638.47	3217898.78	Геодезический метод	0.1	-
536	-	-	516625.71	3217859.88	Геодезический метод	0.1	-
537	-	-	516619.25	3217839.78	Геодезический метод	0.1	-
538	-	-	516598.60	3217814.59	Геодезический метод	0.1	-
539	-	-	516604.37	3217774.53	Геодезический метод	0.1	-
540	-	-	516603.43	3217759.52	Геодезический метод	0.1	-
541	-	-	516600.10	3217706.74	Геодезический метод	0.1	-
542	-	-	516599.25	3217695.91	Геодезический метод	0.1	-
543	-	-	516582.99	3217714.26	Геодезический метод	0.1	-
544	-	-	516561.79	3217728.91	Геодезический метод	0.1	-
545	-	-	516536.44	3217745.86	Геодезический метод	0.1	-
546	-	-	516502.98	3217766.81	Геодезический метод	0.1	-
547	-	-	516501.94	3217772.28	Геодезический метод	0.1	-
548	-	-	516502.06	3217777.78	Геодезический метод	0.1	-
549	-	-	516528.24	3217918.00	Геодезический метод	0.1	-
550	-	-	516542.98	3218003.57	Геодезический метод	0.1	-
551	-	-	516548.16	3218026.77	Геодезический метод	0.1	-
552	-	-	516551.36	3218032.51	Геодезический метод	0.1	-
553	-	-	516557.93	3218042.36	Геодезический метод	0.1	-
554	-	-	516579.86	3218069.14	Геодезический метод	0.1	-
529	-	-	516616.41	3218115.62	Геодезический метод	0.1	-
555	-	-	516947.93	3217620.90	Геодезический метод	0.1	-
556	-	-	516949.38	3217618.95	Геодезический метод	0.1	-
557	-	-	516971.25	3217589.45	Геодезический метод	0.1	-

2. Сведения о характерных точках границ объекта							
Обозначение характерных точек границ	**Существующие координаты, м**		**Измененные (уточненные) координаты, м**		**Метод определения координат характерной точки**	**Средняя квадратическая погрешность положения характерной точки (Mt), м**	**Описание обозначения точки на местности (при наличии)**
	X	**Y**	**X**	**Y**			
1	**2**	**3**	**4**	**5**	**6**	**7**	**8**
558	-	-	516976.26	3217579.25	Геодезический метод	0.1	-
559	-	-	516967.51	3217570.01	Геодезический метод	0.1	-
560	-	-	517000.85	3217544.44	Геодезический метод	0.1	-
561	-	-	517021.09	3217550.58	Геодезический метод	0.1	-
562	-	-	517047.24	3217540.35	Геодезический метод	0.1	-
563	-	-	517059.67	3217537.53	Геодезический метод	0.1	-
564	-	-	517071.34	3217534.88	Геодезический метод	0.1	-
565	-	-	517091.12	3217528.29	Геодезический метод	0.1	-
566	-	-	517098.85	3217519.42	Геодезический метод	0.1	-
567	-	-	517110.22	3217499.87	Геодезический метод	0.1	-
568	-	-	517109.99	3217492.59	Геодезический метод	0.1	-
569	-	-	517100.67	3217478.72	Геодезический метод	0.1	-
570	-	-	517069.51	3217438.02	Геодезический метод	0.1	-
571	-	-	517050.87	3217415.96	Геодезический метод	0.1	-
572	-	-	517035.97	3217392.99	Геодезический метод	0.1	-
573	-	-	517026.65	3217368.21	Геодезический метод	0.1	-
574	-	-	517022.78	3217345.46	Геодезический метод	0.1	-
575	-	-	517015.04	3217319.54	Геодезический метод	0.1	-
576	-	-	516999.83	3217294.26	Геодезический метод	0.1	-
577	-	-	516908.23	3217341.28	Геодезический метод	0.1	-
578	-	-	516893.48	3217347.58	Геодезический метод	0.1	-
579	-	-	516928.02	3217418.92	Геодезический метод	0.1	-
580	-	-	516966.34	3217494.63	Геодезический метод	0.1	-
581	-	-	516908.36	3217523.52	Геодезический метод	0.1	-
582	-	-	516902.44	3217511.69	Геодезический метод	0.1	-
583	-	-	516888.57	3217511.92	Геодезический метод	0.1	-

2. Сведения о характерных точках границ объекта							
Обозначение характерных точек границ	**Существующие координаты, м**		**Измененные (уточненные) координаты, м**		**Метод определения координат характерной точки**	**Средняя квадратическая погрешность положения характерной точки (Mt), м**	**Описание обозначения точки на местности (при наличии)**
	X	**Y**	**X**	**Y**			
1	**2**	**3**	**4**	**5**	**6**	**7**	**8**
584	-	-	516870.49	3217475.31	Геодезический метод	0.1	-
585	-	-	516836.87	3217493.88	Геодезический метод	0.1	-
586	-	-	516867.91	3217547.78	Геодезический метод	0.1	-
587	-	-	516882.41	3217570.69	Геодезический метод	0.1	-
588	-	-	516888.09	3217575.06	Геодезический метод	0.1	-
589	-	-	516899.20	3217582.82	Геодезический метод	0.1	-
590	-	-	516913.30	3217591.91	Геодезический метод	0.1	-
591	-	-	516915.51	3217593.52	Геодезический метод	0.1	-
592	-	-	516914.69	3217594.33	Геодезический метод	0.1	-
593	-	-	516925.19	3217602.06	Геодезический метод	0.1	-
555	-	-	516947.93	3217620.90	Геодезический метод	0.1	-
594	-	-	515751.37	3209997.29	Геодезический метод	0.1	-
595	-	-	515805.64	3209981.65	Геодезический метод	0.1	-
596	-	-	515819.00	3209976.99	Геодезический метод	0.1	-
597	-	-	515820.36	3209951.61	Геодезический метод	0.1	-
598	-	-	515820.10	3209933.73	Геодезический метод	0.1	-
599	-	-	515822.52	3209900.63	Геодезический метод	0.1	-
600	-	-	515822.79	3209811.64	Геодезический метод	0.1	-
601	-	-	515823.86	3209787.98	Геодезический метод	0.1	-
602	-	-	515826.04	3209778.42	Геодезический метод	0.1	-
603	-	-	515827.63	3209767.55	Геодезический метод	0.1	-
604	-	-	515827.63	3209757.37	Геодезический метод	0.1	-
605	-	-	515826.06	3209746.55	Геодезический метод	0.1	-
606	-	-	515821.16	3209728.68	Геодезический метод	0.1	-
607	-	-	515809.77	3209734.65	Геодезический метод	0.1	-
608	-	-	515771.68	3209744.89	Геодезический метод	0.1	-

2. Сведения о характерных точках границ объекта							
Обозначение характерных точек границ	**Существующие координаты, м**		**Измененные (уточненные) координаты, м**		**Метод определения координат характерной точки**	**Средняя квадратическая погрешность положения характерной точки (Mt), м**	**Описание обозначения точки на местности (при наличии)**
	X	**Y**	**X**	**Y**			
1	**2**	**3**	**4**	**5**	**6**	**7**	**8**
609	-	-	515734.40	3209754.92	Геодезический метод	0.1	-
610	-	-	515680.20	3209728.00	Геодезический метод	0.1	-
611	-	-	515672.76	3209754.07	Геодезический метод	0.1	-
612	-	-	515663.71	3209756.66	Геодезический метод	0.1	-
613	-	-	515664.10	3209789.62	Геодезический метод	0.1	-
614	-	-	515670.17	3209842.96	Геодезический метод	0.1	-
615	-	-	515683.62	3209920.39	Геодезический метод	0.1	-
616	-	-	515688.82	3209997.19	Геодезический метод	0.1	-
617	-	-	515720.21	3209995.27	Геодезический метод	0.1	-
594	-	-	515751.37	3209997.29	Геодезический метод	0.1	-
618	-	-	516682.05	3218341.37	Геодезический метод	0.1	-
619	-	-	516724.63	3218336.46	Геодезический метод	0.1	-
620	-	-	516746.46	3218326.46	Геодезический метод	0.1	-
621	-	-	516752.43	3218321.68	Геодезический метод	0.1	-
622	-	-	516755.56	3218314.86	Геодезический метод	0.1	-
623	-	-	516755.86	3218313.07	Геодезический метод	0.1	-
624	-	-	516719.84	3218334.67	Геодезический метод	0.1	-
625	-	-	516715.22	3218335.56	Геодезический метод	0.1	-
626	-	-	516710.73	3218334.50	Геодезический метод	0.1	-
627	-	-	516703.15	3218326.82	Геодезический метод	0.1	-
628	-	-	516697.09	3218319.07	Геодезический метод	0.1	-
629	-	-	516659.68	3218267.17	Геодезический метод	0.1	-
630	-	-	516657.15	3218264.84	Геодезический метод	0.1	-
631	-	-	516616.60	3218216.50	Геодезический метод	0.1	-
632	-	-	516597.32	3218191.54	Геодезический метод	0.1	-
633	-	-	516585.36	3218177.11	Геодезический метод	0.1	-

2. Сведения о характерных точках границ объекта							
Обозначение характерных точек границ	**Существующие координаты, м**		**Измененные (уточненные) координаты, м**		**Метод определения координат характерной точки**	**Средняя квадратическая погрешность положения характерной точки (Mt), м**	**Описание обозначения точки на местности (при наличии)**
	X	**Y**	**X**	**Y**			
1	**2**	**3**	**4**	**5**	**6**	**7**	**8**
634	-	-	516570.77	3218158.68	Геодезический метод	0.1	-
635	-	-	516547.79	3218127.85	Геодезический метод	0.1	-
636	-	-	516517.49	3218087.76	Геодезический метод	0.1	-
637	-	-	516514.46	3218079.17	Геодезический метод	0.1	-
638	-	-	516514.18	3218073.92	Геодезический метод	0.1	-
639	-	-	516514.86	3218070.21	Геодезический метод	0.1	-
640	-	-	516516.49	3218066.11	Геодезический метод	0.1	-
641	-	-	516520.65	3218062.53	Геодезический метод	0.1	-
642	-	-	516537.55	3218049.26	Геодезический метод	0.1	-
643	-	-	516540.87	3218045.79	Геодезический метод	0.1	-
644	-	-	516542.93	3218041.37	Геодезический метод	0.1	-
645	-	-	516543.96	3218036.65	Геодезический метод	0.1	-
646	-	-	516543.34	3218028.00	Геодезический метод	0.1	-
647	-	-	516538.03	3218004.21	Геодезический метод	0.1	-
648	-	-	516520.52	3217903.22	Геодезический метод	0.1	-
649	-	-	516418.82	3217921.65	Геодезический метод	0.1	-
650	-	-	516386.53	3217805.08	Геодезический метод	0.1	-
651	-	-	516291.67	3217843.30	Геодезический метод	0.1	-
652	-	-	516519.35	3218126.35	Геодезический метод	0.1	-
653	-	-	516548.59	3218175.94	Геодезический метод	0.1	-
654	-	-	516562.55	3218194.33	Геодезический метод	0.1	-
655	-	-	516615.26	3218251.60	Геодезический метод	0.1	-
656	-	-	516637.38	3218280.00	Геодезический метод	0.1	-
657	-	-	516672.02	3218320.31	Геодезический метод	0.1	-
618	-	-	516682.05	3218341.37	Геодезический метод	0.1	-
658	-	-	505488.75	3212400.10	Геодезический метод	0.1	-

2. Сведения о характерных точках границ объекта							
Обозначение характерных точек границ	**Существующие координаты, м**		**Измененные (уточненные) координаты, м**		**Метод определения координат характерной точки**	**Средняя квадратическая погрешность положения характерной точки (Mt), м**	**Описание обозначения точки на местности (при наличии)**
	X	**Y**	**X**	**Y**			
1	**2**	**3**	**4**	**5**	**6**	**7**	**8**
659	-	-	505503.28	3212399.44	Геодезический метод	0.1	-
660	-	-	505520.00	3212397.08	Геодезический метод	0.1	-
661	-	-	505533.02	3212394.53	Геодезический метод	0.1	-
662	-	-	505555.26	3212390.01	Геодезический метод	0.1	-
663	-	-	505564.96	3212386.40	Геодезический метод	0.1	-
664	-	-	505572.48	3212382.11	Геодезический метод	0.1	-
665	-	-	505579.52	3212378.96	Геодезический метод	0.1	-
666	-	-	505582.74	3212378.56	Геодезический метод	0.1	-
667	-	-	505592.62	3212378.23	Геодезический метод	0.1	-
668	-	-	505603.22	3212379.04	Геодезический метод	0.1	-
669	-	-	505613.91	3212380.17	Геодезический метод	0.1	-
670	-	-	505622.90	3212381.52	Геодезический метод	0.1	-
671	-	-	505629.88	3212382.99	Геодезический метод	0.1	-
672	-	-	505639.33	3212386.27	Геодезический метод	0.1	-
673	-	-	505647.19	3212391.11	Геодезический метод	0.1	-
674	-	-	505651.62	3212370.36	Геодезический метод	0.1	-
675	-	-	505640.88	3212350.50	Геодезический метод	0.1	-
676	-	-	505614.58	3212333.86	Геодезический метод	0.1	-
677	-	-	505600.62	3212323.12	Геодезический метод	0.1	-
678	-	-	505586.66	3212319.90	Геодезический метод	0.1	-
679	-	-	505580.22	3212320.44	Геодезический метод	0.1	-
680	-	-	505572.17	3212323.12	Геодезический метод	0.1	-
681	-	-	505551.24	3212340.84	Геодезический метод	0.1	-
682	-	-	505532.99	3212363.92	Геодезический метод	0.1	-
683	-	-	505511.51	3212374.65	Геодезический метод	0.1	-
684	-	-	505485.21	3212368.21	Геодезический метод	0.1	-

2. Сведения о характерных точках границ объекта							
Обозначение характерных точек границ	**Существующие координаты, м**		**Измененные (уточненные) координаты, м**		**Метод определения координат характерной точки**	**Средняя квадратическая погрешность положения характерной точки (Mt), м**	**Описание обозначения точки на местности (при наличии)**
	X	**Y**	**X**	**Y**			
1	**2**	**3**	**4**	**5**	**6**	**7**	**8**
685	-	-	505464.28	3212349.42	Геодезический метод	0.1	-
686	-	-	505451.05	3212341.66	Геодезический метод	0.1	-
687	-	-	505449.11	3212339.93	Геодезический метод	0.1	-
688	-	-	505448.69	3212340.28	Геодезический метод	0.1	-
689	-	-	505426.42	3212318.02	Геодезический метод	0.1	-
690	-	-	505423.80	3212258.84	Геодезический метод	0.1	-
691	-	-	505419.54	3212249.32	Геодезический метод	0.1	-
692	-	-	505416.31	3212242.08	Геодезический метод	0.1	-
693	-	-	505407.78	3212227.72	Геодезический метод	0.1	-
694	-	-	505399.36	3212208.78	Геодезический метод	0.1	-
695	-	-	505392.01	3212182.81	Геодезический метод	0.1	-
696	-	-	505375.73	3212189.48	Геодезический метод	0.1	-
697	-	-	505337.77	3212203.85	Геодезический метод	0.1	-
698	-	-	505335.10	3212205.90	Геодезический метод	0.1	-
699	-	-	505331.71	3212210.13	Геодезический метод	0.1	-
700	-	-	505328.74	3212215.94	Геодезический метод	0.1	-
701	-	-	505326.69	3212224.07	Геодезический метод	0.1	-
702	-	-	505329.05	3212234.42	Геодезический метод	0.1	-
703	-	-	505351.80	3212305.29	Геодезический метод	0.1	-
704	-	-	505362.74	3212342.99	Геодезический метод	0.1	-
705	-	-	505369.80	3212349.69	Геодезический метод	0.1	-
706	-	-	505379.47	3212360.10	Геодезический метод	0.1	-
707	-	-	505388.58	3212361.98	Геодезический метод	0.1	-
708	-	-	505403.89	3212369.94	Геодезический метод	0.1	-
709	-	-	505419.59	3212379.48	Геодезический метод	0.1	-
710	-	-	505431.67	3212387.26	Геодезический метод	0.1	-

2. Сведения о характерных точках границ объекта							
Обозначение характерных точек границ	**Существующие координаты, м**		**Измененные (уточненные) координаты, м**		**Метод определения координат характерной точки**	**Средняя квадратическая погрешность положения характерной точки (Mt), м**	**Описание обозначения точки на местности (при наличии)**
	X	**Y**	**X**	**Y**			
1	**2**	**3**	**4**	**5**	**6**	**7**	**8**
711	-	-	505440.95	3212393.75	Геодезический метод	0.1	-
712	-	-	505445.22	3212396.07	Геодезический метод	0.1	-
713	-	-	505450.34	3212397.76	Геодезический метод	0.1	-
714	-	-	505459.46	3212399.19	Геодезический метод	0.1	-
715	-	-	505464.05	3212399.54	Геодезический метод	0.1	-
716	-	-	505469.03	3212399.84	Геодезический метод	0.1	-
717	-	-	505477.48	3212399.70	Геодезический метод	0.1	-
658	-	-	505488.75	3212400.10	Геодезический метод	0.1	-
718	-	-	505264.87	3212367.40	Геодезический метод	0.1	-
719	-	-	505271.57	3212366.70	Геодезический метод	0.1	-
720	-	-	505299.61	3212362.35	Геодезический метод	0.1	-
721	-	-	505305.73	3212360.10	Геодезический метод	0.1	-
722	-	-	505311.90	3212357.42	Геодезический метод	0.1	-
723	-	-	505321.43	3212352.59	Геодезический метод	0.1	-
724	-	-	505341.82	3212342.92	Геодезический метод	0.1	-
725	-	-	505346.50	3212340.34	Геодезический метод	0.1	-
726	-	-	505354.09	3212335.32	Геодезический метод	0.1	-
727	-	-	505346.09	3212307.13	Геодезический метод	0.1	-
728	-	-	505335.89	3212275.33	Геодезический метод	0.1	-
729	-	-	505328.68	3212252.90	Геодезический метод	0.1	-
730	-	-	505318.64	3212220.31	Геодезический метод	0.1	-
731	-	-	505314.42	3212204.46	Геодезический метод	0.1	-
732	-	-	505311.78	3212199.94	Геодезический метод	0.1	-
733	-	-	505308.03	3212191.76	Геодезический метод	0.1	-
734	-	-	505298.23	3212171.50	Геодезический метод	0.1	-
735	-	-	505294.32	3212164.44	Геодезический метод	0.1	-

2. Сведения о характерных точках границ объекта							
Обозначение характерных точек границ	**Существующие координаты, м**		**Измененные (уточненные) координаты, м**		**Метод определения координат характерной точки**	**Средняя квадратическая погрешность положения характерной точки (Mt), м**	**Описание обозначения точки на местности (при наличии)**
	X	**Y**	**X**	**Y**			
1	**2**	**3**	**4**	**5**	**6**	**7**	**8**
736	-	-	505286.59	3212173.78	Геодезический метод	0.1	-
737	-	-	505277.70	3212180.90	Геодезический метод	0.1	-
738	-	-	505264.40	3212186.72	Геодезический метод	0.1	-
739	-	-	505239.03	3212211.37	Геодезический метод	0.1	-
740	-	-	505234.65	3212217.20	Геодезический метод	0.1	-
741	-	-	505236.46	3212285.87	Геодезический метод	0.1	-
742	-	-	505211.51	3212286.68	Геодезический метод	0.1	-
743	-	-	505194.66	3212285.56	Геодезический метод	0.1	-
744	-	-	505192.14	3212283.47	Геодезический метод	0.1	-
745	-	-	505183.05	3212282.12	Геодезический метод	0.1	-
746	-	-	505175.30	3212282.17	Геодезический метод	0.1	-
747	-	-	505175.33	3212285.69	Геодезический метод	0.1	-
748	-	-	505156.03	3212284.96	Геодезический метод	0.1	-
749	-	-	505096.03	3212311.92	Геодезический метод	0.1	-
750	-	-	505099.36	3212313.24	Геодезический метод	0.1	-
751	-	-	505136.33	3212323.67	Геодезический метод	0.1	-
752	-	-	505164.95	3212331.05	Геодезический метод	0.1	-
753	-	-	505202.53	3212340.30	Геодезический метод	0.1	-
754	-	-	505232.97	3212347.45	Геодезический метод	0.1	-
755	-	-	505235.50	3212348.76	Геодезический метод	0.1	-
756	-	-	505242.82	3212353.77	Геодезический метод	0.1	-
757	-	-	505248.28	3212359.09	Геодезический метод	0.1	-
758	-	-	505253.82	3212363.32	Геодезический метод	0.1	-
759	-	-	505257.94	3212365.50	Геодезический метод	0.1	-
718	-	-	505264.87	3212367.40	Геодезический метод	0.1	-
760	-	-	516006.82	3211079.68	Геодезический метод	0.1	-

2. Сведения о характерных точках границ объекта							
Обозначение характерных точек границ	**Существующие координаты, м**		**Измененные (уточненные) координаты, м**		**Метод определения координат характерной точки**	**Средняя квадратическая погрешность положения характерной точки (Mt), м**	**Описание обозначения точки на местности (при наличии)**
	X	**Y**	**X**	**Y**			
1	**2**	**3**	**4**	**5**	**6**	**7**	**8**
761	-	-	516024.98	3211068.36	Геодезический метод	0.1	-
762	-	-	516030.69	3211060.01	Геодезический метод	0.1	-
763	-	-	516031.94	3211048.02	Геодезический метод	0.1	-
764	-	-	516029.66	3211039.79	Геодезический метод	0.1	-
765	-	-	516012.54	3211015.47	Геодезический метод	0.1	-
766	-	-	516010.46	3211005.88	Геодезический метод	0.1	-
767	-	-	516009.91	3210997.19	Геодезический метод	0.1	-
768	-	-	516023.61	3210976.73	Геодезический метод	0.1	-
769	-	-	516028.44	3210975.93	Геодезический метод	0.1	-
770	-	-	516012.39	3210949.05	Геодезический метод	0.1	-
771	-	-	515987.70	3210931.87	Геодезический метод	0.1	-
772	-	-	515965.15	3210918.98	Геодезический метод	0.1	-
773	-	-	515956.80	3210915.00	Геодезический метод	0.1	-
774	-	-	515966.01	3210927.62	Геодезический метод	0.1	-
775	-	-	515934.90	3210958.28	Геодезический метод	0.1	-
776	-	-	515910.21	3210934.88	Геодезический метод	0.1	-
777	-	-	515896.57	3210923.06	Геодезический метод	0.1	-
778	-	-	515870.69	3210902.40	Геодезический метод	0.1	-
779	-	-	515846.57	3210882.73	Геодезический метод	0.1	-
780	-	-	515859.28	3210865.37	Геодезический метод	0.1	-
781	-	-	515877.17	3210843.53	Геодезический метод	0.1	-
782	-	-	515847.59	3210816.98	Геодезический метод	0.1	-
783	-	-	515809.75	3210797.45	Геодезический метод	0.1	-
784	-	-	515794.65	3210795.46	Геодезический метод	0.1	-
785	-	-	515776.76	3210785.52	Геодезический метод	0.1	-
786	-	-	515756.30	3210774.08	Геодезический метод	0.1	-

2. Сведения о характерных точках границ объекта							
Обозначение характерных точек границ	**Существующие координаты, м**		**Измененные (уточненные) координаты, м**		**Метод определения координат характерной точки**	**Средняя квадратическая погрешность положения характерной точки (Mt), м**	**Описание обозначения точки на местности (при наличии)**
	X	**Y**	**X**	**Y**			
1	**2**	**3**	**4**	**5**	**6**	**7**	**8**
787	-	-	515714.53	3210743.00	Геодезический метод	0.1	-
788	-	-	515707.60	3210763.91	Геодезический метод	0.1	-
789	-	-	515696.31	3210789.99	Геодезический метод	0.1	-
790	-	-	515693.58	3210797.90	Геодезический метод	0.1	-
791	-	-	515701.38	3210804.34	Геодезический метод	0.1	-
792	-	-	515759.24	3210845.08	Геодезический метод	0.1	-
793	-	-	515852.46	3210906.65	Геодезический метод	0.1	-
794	-	-	515887.75	3210931.92	Геодезический метод	0.1	-
795	-	-	515898.73	3210940.96	Геодезический метод	0.1	-
796	-	-	515909.34	3210951.04	Геодезический метод	0.1	-
797	-	-	515928.16	3210970.53	Геодезический метод	0.1	-
798	-	-	515931.61	3210975.24	Геодезический метод	0.1	-
799	-	-	515931.95	3210976.01	Геодезический метод	0.1	-
800	-	-	515932.01	3210976.29	Геодезический метод	0.1	-
801	-	-	515942.32	3210977.80	Геодезический метод	0.1	-
802	-	-	515974.63	3211026.68	Геодезический метод	0.1	-
760	-	-	516006.82	3211079.68	Геодезический метод	0.1	-
803	-	-	512374.15	3215081.06	Геодезический метод	0.1	-
804	-	-	512387.55	3215080.00	Геодезический метод	0.1	-
805	-	-	512395.32	3215074.82	Геодезический метод	0.1	-
806	-	-	512413.34	3215002.90	Геодезический метод	0.1	-
807	-	-	512410.99	3214985.38	Геодезический метод	0.1	-
808	-	-	512411.36	3214974.17	Геодезический метод	0.1	-
809	-	-	512395.04	3214965.13	Геодезический метод	0.1	-
810	-	-	512383.80	3214962.19	Геодезический метод	0.1	-
811	-	-	512382.55	3214965.50	Геодезический метод	0.1	-

2. Сведения о характерных точках границ объекта							
Обозначение характерных точек границ	**Существующие координаты, м**		**Измененные (уточненные) координаты, м**		**Метод определения координат характерной точки**	**Средняя квадратическая погрешность положения характерной точки (Mt), м**	**Описание обозначения точки на местности (при наличии)**
	X	**Y**	**X**	**Y**			
1	**2**	**3**	**4**	**5**	**6**	**7**	**8**
812	-	-	512376.14	3214965.84	Геодезический метод	0.1	-
813	-	-	512367.66	3214965.35	Геодезический метод	0.1	-
814	-	-	512362.59	3214964.00	Геодезический метод	0.1	-
815	-	-	512357.24	3214961.48	Геодезический метод	0.1	-
816	-	-	512343.07	3214952.32	Геодезический метод	0.1	-
817	-	-	512272.57	3214919.30	Геодезический метод	0.1	-
818	-	-	512268.32	3214918.55	Геодезический метод	0.1	-
819	-	-	512263.45	3214920.84	Геодезический метод	0.1	-
820	-	-	512246.50	3214947.75	Геодезический метод	0.1	-
821	-	-	512232.93	3214974.64	Геодезический метод	0.1	-
822	-	-	512230.52	3214982.87	Геодезический метод	0.1	-
823	-	-	512229.30	3214991.11	Геодезический метод	0.1	-
824	-	-	512233.92	3215004.64	Геодезический метод	0.1	-
825	-	-	512232.93	3215007.34	Геодезический метод	0.1	-
826	-	-	512228.86	3215010.69	Геодезический метод	0.1	-
827	-	-	512277.42	3215040.04	Геодезический метод	0.1	-
828	-	-	512281.18	3215044.25	Геодезический метод	0.1	-
829	-	-	512283.13	3215043.83	Геодезический метод	0.1	-
830	-	-	512318.16	3215060.40	Геодезический метод	0.1	-
831	-	-	512357.93	3215076.83	Геодезический метод	0.1	-
803	-	-	512374.15	3215081.06	Геодезический метод	0.1	-
832	-	-	515659.43	3211097.49	Геодезический метод	0.1	-
833	-	-	515697.39	3211064.00	Геодезический метод	0.1	-
834	-	-	515683.76	3211050.90	Геодезический метод	0.1	-
835	-	-	515668.66	3211027.88	Геодезический метод	0.1	-
836	-	-	515646.24	3210976.55	Геодезический метод	0.1	-

2. Сведения о характерных точках границ объекта							
Обозначение характерных точек границ	**Существующие координаты, м**		**Измененные (уточненные) координаты, м**		**Метод определения координат характерной точки**	**Средняя квадратическая погрешность положения характерной точки (Mt), м**	**Описание обозначения точки на местности (при наличии)**
	X	**Y**	**X**	**Y**			
1	**2**	**3**	**4**	**5**	**6**	**7**	**8**
837	-	-	515636.61	3210923.54	Геодезический метод	0.1	-
838	-	-	515625.60	3210862.92	Геодезический метод	0.1	-
839	-	-	515642.78	3210836.98	Геодезический метод	0.1	-
840	-	-	515659.12	3210812.30	Геодезический метод	0.1	-
841	-	-	515636.61	3210793.29	Геодезический метод	0.1	-
842	-	-	515652.21	3210775.71	Геодезический метод	0.1	-
843	-	-	515646.67	3210771.42	Геодезический метод	0.1	-
844	-	-	515617.77	3210748.42	Геодезический метод	0.1	-
845	-	-	515597.48	3210731.80	Геодезический метод	0.1	-
846	-	-	515581.17	3210754.33	Геодезический метод	0.1	-
847	-	-	515571.54	3210767.60	Геодезический метод	0.1	-
848	-	-	515554.77	3210790.10	Геодезический метод	0.1	-
849	-	-	515586.01	3210877.12	Геодезический метод	0.1	-
850	-	-	515594.55	3210933.28	Геодезический метод	0.1	-
851	-	-	515603.57	3210992.61	Геодезический метод	0.1	-
852	-	-	515626.70	3211042.78	Геодезический метод	0.1	-
832	-	-	515659.43	3211097.49	Геодезический метод	0.1	-
853	-	-	516715.29	3218330.50	Геодезический метод	0.1	-
854	-	-	516717.95	3218330.01	Геодезический метод	0.1	-
855	-	-	516753.56	3218308.63	Геодезический метод	0.1	-
856	-	-	516754.51	3218308.21	Геодезический метод	0.1	-
857	-	-	516755.55	3218308.21	Геодезический метод	0.1	-
858	-	-	516756.60	3218308.71	Геодезический метод	0.1	-
859	-	-	516754.82	3218299.06	Геодезический метод	0.1	-
860	-	-	516749.87	3218289.62	Геодезический метод	0.1	-
861	-	-	516744.24	3218283.37	Геодезический метод	0.1	-

2. Сведения о характерных точках границ объекта							
Обозначение характерных точек границ	**Существующие координаты, м**		**Измененные (уточненные) координаты, м**		**Метод определения координат характерной точки**	**Средняя квадратическая погрешность положения характерной точки (Mt), м**	**Описание обозначения точки на местности (при наличии)**
	X	**Y**	**X**	**Y**			
1	**2**	**3**	**4**	**5**	**6**	**7**	**8**
862	-	-	516739.01	3218279.16	Геодезический метод	0.1	-
863	-	-	516731.96	3218278.02	Геодезический метод	0.1	-
864	-	-	516726.84	3218274.73	Геодезический метод	0.1	-
865	-	-	516701.20	3218245.05	Геодезический метод	0.1	-
866	-	-	516695.52	3218233.90	Геодезический метод	0.1	-
867	-	-	516693.85	3218227.45	Геодезический метод	0.1	-
868	-	-	516693.85	3218228.89	Геодезический метод	0.1	-
869	-	-	516692.56	3218237.32	Геодезический метод	0.1	-
870	-	-	516690.16	3218243.02	Геодезический метод	0.1	-
871	-	-	516684.80	3218250.18	Геодезический метод	0.1	-
872	-	-	516682.83	3218251.78	Геодезический метод	0.1	-
873	-	-	516679.78	3218247.83	Геодезический метод	0.1	-
874	-	-	516681.16	3218246.73	Геодезический метод	0.1	-
875	-	-	516685.81	3218240.53	Геодезический метод	0.1	-
876	-	-	516687.75	3218235.90	Геодезический метод	0.1	-
877	-	-	516688.88	3218228.37	Геодезический метод	0.1	-
878	-	-	516688.88	3218221.88	Геодезический метод	0.1	-
879	-	-	516687.84	3218217.60	Геодезический метод	0.1	-
880	-	-	516685.00	3218212.39	Геодезический метод	0.1	-
881	-	-	516677.20	3218201.84	Геодезический метод	0.1	-
882	-	-	516655.31	3218174.22	Геодезический метод	0.1	-
883	-	-	516643.18	3218160.24	Геодезический метод	0.1	-
884	-	-	516625.28	3218135.42	Геодезический метод	0.1	-
885	-	-	516607.81	3218112.58	Геодезический метод	0.1	-
886	-	-	516594.33	3218095.90	Геодезический метод	0.1	-
887	-	-	516576.14	3218072.49	Геодезический метод	0.1	-

2. Сведения о характерных точках границ объекта							
Обозначение характерных точек границ	**Существующие координаты, м**		**Измененные (уточненные) координаты, м**		**Метод определения координат характерной точки**	**Средняя квадратическая погрешность положения характерной точки (Mt), м**	**Описание обозначения точки на местности (при наличии)**
	X	**Y**	**X**	**Y**			
1	**2**	**3**	**4**	**5**	**6**	**7**	**8**
888	-	-	516554.07	3218045.54	Геодезический метод	0.1	-
889	-	-	516548.82	3218037.71	Геодезический метод	0.1	-
890	-	-	516547.68	3218042.96	Геодезический метод	0.1	-
891	-	-	516545.11	3218048.48	Геодезический метод	0.1	-
892	-	-	516541.10	3218052.79	Геодезический метод	0.1	-
893	-	-	516520.49	3218069.21	Геодезический метод	0.1	-
894	-	-	516519.17	3218074.35	Геодезический метод	0.1	-
895	-	-	516519.32	3218078.02	Геодезический метод	0.1	-
896	-	-	516520.23	3218081.50	Геодезический метод	0.1	-
897	-	-	516523.77	3218088.42	Геодезический метод	0.1	-
898	-	-	516537.90	3218106.36	Геодезический метод	0.1	-
899	-	-	516551.55	3218124.55	Геодезический метод	0.1	-
900	-	-	516573.52	3218154.78	Геодезический метод	0.1	-
901	-	-	516588.83	3218173.96	Геодезический метод	0.1	-
902	-	-	516601.07	3218188.22	Геодезический метод	0.1	-
903	-	-	516623.64	3218217.19	Геодезический метод	0.1	-
904	-	-	516652.01	3218250.94	Геодезический метод	0.1	-
905	-	-	516651.18	3218251.64	Геодезический метод	0.1	-
906	-	-	516666.99	3218271.17	Геодезический метод	0.1	-
907	-	-	516668.05	3218270.31	Геодезический метод	0.1	-
908	-	-	516700.88	3218315.82	Геодезический метод	0.1	-
909	-	-	516706.87	3218323.46	Геодезический метод	0.1	-
910	-	-	516713.05	3218329.96	Геодезический метод	0.1	-
853	-	-	516715.29	3218330.50	Геодезический метод	0.1	-
911	-	-	516684.58	3217278.95	Геодезический метод	0.1	-
912	-	-	516687.90	3217273.73	Геодезический метод	0.1	-

2. Сведения о характерных точках границ объекта							
Обозначение характерных точек границ	**Существующие координаты, м**		**Измененные (уточненные) координаты, м**		**Метод определения координат характерной точки**	**Средняя квадратическая погрешность положения характерной точки (Mt), м**	**Описание обозначения точки на местности (при наличии)**
	X	**Y**	**X**	**Y**			
1	**2**	**3**	**4**	**5**	**6**	**7**	**8**
913	-	-	516709.32	3217242.74	Геодезический метод	0.1	-
914	-	-	516664.98	3217208.27	Геодезический метод	0.1	-
915	-	-	516595.28	3217154.10	Геодезический метод	0.1	-
916	-	-	516596.22	3217143.73	Геодезический метод	0.1	-
917	-	-	516593.91	3217141.46	Геодезический метод	0.1	-
918	-	-	516598.42	3217135.63	Геодезический метод	0.1	-
919	-	-	516573.27	3217115.85	Геодезический метод	0.1	-
920	-	-	516558.99	3217132.88	Геодезический метод	0.1	-
921	-	-	516521.30	3217109.46	Геодезический метод	0.1	-
922	-	-	516491.01	3217115.66	Геодезический метод	0.1	-
923	-	-	516483.64	3217127.33	Геодезический метод	0.1	-
924	-	-	516554.51	3217181.27	Геодезический метод	0.1	-
925	-	-	516616.07	3217226.15	Геодезический метод	0.1	-
911	-	-	516684.58	3217278.95	Геодезический метод	0.1	-
926	-	-	512780.79	3215294.98	Геодезический метод	0.1	-
927	-	-	512844.66	3215205.14	Геодезический метод	0.1	-
928	-	-	512831.05	3215196.30	Геодезический метод	0.1	-
929	-	-	512823.57	3215189.73	Геодезический метод	0.1	-
930	-	-	512816.56	3215180.46	Геодезический метод	0.1	-
931	-	-	512813.10	3215174.00	Геодезический метод	0.1	-
932	-	-	512811.37	3215170.48	Геодезический метод	0.1	-
933	-	-	512790.90	3215170.35	Геодезический метод	0.1	-
934	-	-	512731.52	3215163.23	Геодезический метод	0.1	-
935	-	-	512724.67	3215168.89	Геодезический метод	0.1	-
936	-	-	512730.20	3215184.02	Геодезический метод	0.1	-
937	-	-	512740.42	3215215.71	Геодезический метод	0.1	-

2. Сведения о характерных точках границ объекта							
Обозначение характерных точек границ	**Существующие координаты, м**		**Измененные (уточненные) координаты, м**		**Метод определения координат характерной точки**	**Средняя квадратическая погрешность положения характерной точки (Mt), м**	**Описание обозначения точки на местности (при наличии)**
	X	**Y**	**X**	**Y**			
1	**2**	**3**	**4**	**5**	**6**	**7**	**8**
938	-	-	512754.04	3215244.89	Геодезический метод	0.1	-
939	-	-	512739.45	3215273.45	Геодезический метод	0.1	-
926	-	-	512780.79	3215294.98	Геодезический метод	0.1	-
940	-	-	516689.19	3218209.69	Геодезический метод	0.1	-
941	-	-	516688.35	3218206.62	Геодезический метод	0.1	-
942	-	-	516688.04	3218194.70	Геодезический метод	0.1	-
943	-	-	516690.76	3218192.37	Геодезический метод	0.1	-
944	-	-	516691.39	3218193.13	Геодезический метод	0.1	-
945	-	-	516701.78	3218184.56	Геодезический метод	0.1	-
946	-	-	516690.97	3218170.64	Геодезический метод	0.1	-
947	-	-	516692.21	3218163.19	Геодезический метод	0.1	-
948	-	-	516691.30	3218150.68	Геодезический метод	0.1	-
949	-	-	516686.75	3218121.80	Геодезический метод	0.1	-
950	-	-	516686.52	3218099.06	Геодезический метод	0.1	-
951	-	-	516692.01	3218088.49	Геодезический метод	0.1	-
952	-	-	516696.25	3218093.44	Геодезический метод	0.1	-
953	-	-	516710.69	3218074.92	Геодезический метод	0.1	-
954	-	-	516719.95	3218063.04	Геодезический метод	0.1	-
955	-	-	516728.31	3218056.73	Геодезический метод	0.1	-
956	-	-	516724.86	3218051.92	Геодезический метод	0.1	-
957	-	-	516742.46	3218047.21	Геодезический метод	0.1	-
958	-	-	516752.71	3218048.68	Геодезический метод	0.1	-
959	-	-	516767.94	3218056.30	Геодезический метод	0.1	-
960	-	-	516773.36	3218051.81	Геодезический метод	0.1	-
961	-	-	516767.47	3218039.85	Геодезический метод	0.1	-
962	-	-	516765.94	3218036.20	Геодезический метод	0.1	-

2. Сведения о характерных точках границ объекта							
Обозначение характерных точек границ	**Существующие координаты, м**		**Измененные (уточненные) координаты, м**		**Метод определения координат характерной точки**	**Средняя квадратическая погрешность положения характерной точки (Mt), м**	**Описание обозначения точки на местности (при наличии)**
	X	**Y**	**X**	**Y**			
1	**2**	**3**	**4**	**5**	**6**	**7**	**8**
963	-	-	516763.14	3218032.78	Геодезический метод	0.1	-
964	-	-	516753.13	3218004.93	Геодезический метод	0.1	-
965	-	-	516733.21	3218020.96	Геодезический метод	0.1	-
966	-	-	516733.51	3218021.39	Геодезический метод	0.1	-
967	-	-	516714.49	3218037.45	Геодезический метод	0.1	-
968	-	-	516713.74	3218036.42	Геодезический метод	0.1	-
969	-	-	516693.62	3218054.93	Геодезический метод	0.1	-
970	-	-	516663.86	3218079.83	Геодезический метод	0.1	-
971	-	-	516618.29	3218118.07	Геодезический метод	0.1	-
972	-	-	516629.35	3218132.56	Геодезический метод	0.1	-
973	-	-	516646.91	3218156.91	Геодезический метод	0.1	-
974	-	-	516659.03	3218170.87	Геодезический метод	0.1	-
975	-	-	516680.92	3218198.49	Геодезический метод	0.1	-
940	-	-	516689.19	3218209.69	Геодезический метод	0.1	-
976	-	-	517070.80	3217773.59	Геодезический метод	0.1	-
977	-	-	517076.57	3217764.18	Геодезический метод	0.1	-
978	-	-	517038.16	3217737.25	Геодезический метод	0.1	-
979	-	-	517071.54	3217693.05	Геодезический метод	0.1	-
980	-	-	517065.96	3217686.49	Геодезический метод	0.1	-
981	-	-	517045.71	3217680.21	Геодезический метод	0.1	-
982	-	-	517023.77	3217671.12	Геодезический метод	0.1	-
983	-	-	516986.00	3217652.60	Геодезический метод	0.1	-
984	-	-	516959.14	3217635.11	Геодезический метод	0.1	-
985	-	-	516958.91	3217635.38	Геодезический метод	0.1	-
986	-	-	516951.52	3217630.30	Геодезический метод	0.1	-
987	-	-	516951.06	3217630.65	Геодезический метод	0.1	-

2. Сведения о характерных точках границ объекта							
Обозначение характерных точек границ	**Существующие координаты, м**		**Измененные (уточненные) координаты, м**		**Метод определения координат характерной точки**	**Средняя квадратическая погрешность положения характерной точки (Mt), м**	**Описание обозначения точки на местности (при наличии)**
	X	**Y**	**X**	**Y**			
1	**2**	**3**	**4**	**5**	**6**	**7**	**8**
988	-	-	516950.71	3217632.25	Геодезический метод	0.1	-
989	-	-	516950.37	3217636.80	Геодезический метод	0.1	-
990	-	-	516947.86	3217641.02	Геодезический метод	0.1	-
991	-	-	516944.22	3217645.46	Геодезический метод	0.1	-
992	-	-	516939.20	3217648.88	Геодезический метод	0.1	-
993	-	-	516935.47	3217650.64	Геодезический метод	0.1	-
994	-	-	516959.20	3217695.63	Геодезический метод	0.1	-
995	-	-	516978.32	3217721.04	Геодезический метод	0.1	-
996	-	-	517005.06	3217740.34	Геодезический метод	0.1	-
997	-	-	517024.54	3217736.85	Геодезический метод	0.1	-
998	-	-	517042.22	3217752.96	Геодезический метод	0.1	-
999	-	-	517041.71	3217756.19	Геодезический метод	0.1	-
1000	-	-	517043.11	3217756.62	Геодезический метод	0.1	-
1001	-	-	517049.59	3217760.55	Геодезический метод	0.1	-
1002	-	-	517058.75	3217766.08	Геодезический метод	0.1	-
976	-	-	517070.80	3217773.59	Геодезический метод	0.1	-
1003	-	-	516820.54	3217658.13	Геодезический метод	0.1	-
1004	-	-	516831.00	3217657.23	Геодезический метод	0.1	-
1005	-	-	516836.45	3217653.59	Геодезический метод	0.1	-
1006	-	-	516841.80	3217648.59	Геодезический метод	0.1	-
1007	-	-	516845.78	3217640.63	Геодезический метод	0.1	-
1008	-	-	516855.10	3217634.94	Геодезический метод	0.1	-
1009	-	-	516868.74	3217630.40	Геодезический метод	0.1	-
1010	-	-	516884.66	3217633.58	Геодезический метод	0.1	-
1011	-	-	516904.67	3217639.04	Геодезический метод	0.1	-
1012	-	-	516922.86	3217639.49	Геодезический метод	0.1	-

2. Сведения о характерных точках границ объекта							
Обозначение характерных точек границ	**Существующие координаты, м**		**Измененные (уточненные) координаты, м**		**Метод определения координат характерной точки**	**Средняя квадратическая погрешность положения характерной точки (Mt), м**	**Описание обозначения точки на местности (при наличии)**
	X	**Y**	**X**	**Y**			
1	**2**	**3**	**4**	**5**	**6**	**7**	**8**
1013	-	-	516935.60	3217632.67	Геодезический метод	0.1	-
1014	-	-	516940.61	3217622.31	Геодезический метод	0.1	-
1015	-	-	516906.26	3217596.79	Геодезический метод	0.1	-
1016	-	-	516877.40	3217577.58	Геодезический метод	0.1	-
1017	-	-	516855.35	3217542.08	Геодезический метод	0.1	-
1018	-	-	516833.63	3217578.05	Геодезический метод	0.1	-
1019	-	-	516822.26	3217594.31	Геодезический метод	0.1	-
1020	-	-	516817.11	3217600.55	Геодезический метод	0.1	-
1021	-	-	516803.30	3217613.39	Геодезический метод	0.1	-
1022	-	-	516778.65	3217626.54	Геодезический метод	0.1	-
1023	-	-	516800.07	3217644.95	Геодезический метод	0.1	-
1024	-	-	516810.99	3217654.96	Геодезический метод	0.1	-
1003	-	-	516820.54	3217658.13	Геодезический метод	0.1	-
1025	-	-	505004.26	3211749.08	Геодезический метод	0.1	-
1026	-	-	505004.51	3211748.35	Геодезический метод	0.1	-
1027	-	-	505006.41	3211746.09	Геодезический метод	0.1	-
1028	-	-	505008.66	3211746.30	Геодезический метод	0.1	-
1029	-	-	505011.37	3211740.46	Геодезический метод	0.1	-
1030	-	-	505016.34	3211735.28	Геодезический метод	0.1	-
1031	-	-	505027.28	3211724.73	Геодезический метод	0.1	-
1032	-	-	505045.87	3211709.85	Геодезический метод	0.1	-
1033	-	-	505050.93	3211700.60	Геодезический метод	0.1	-
1034	-	-	505022.08	3211679.93	Геодезический метод	0.1	-
1035	-	-	505028.91	3211666.26	Геодезический метод	0.1	-
1036	-	-	505024.57	3211665.29	Геодезический метод	0.1	-
1037	-	-	505023.36	3211665.68	Геодезический метод	0.1	-

2. Сведения о характерных точках границ объекта							
Обозначение характерных точек границ	**Существующие координаты, м**		**Измененные (уточненные) координаты, м**		**Метод определения координат характерной точки**	**Средняя квадратическая погрешность положения характерной точки (Mt), м**	**Описание обозначения точки на местности (при наличии)**
	X	**Y**	**X**	**Y**			
1	**2**	**3**	**4**	**5**	**6**	**7**	**8**
1038	-	-	505018.05	3211665.87	Геодезический метод	0.1	-
1039	-	-	504986.82	3211670.60	Геодезический метод	0.1	-
1040	-	-	504978.93	3211671.21	Геодезический метод	0.1	-
1041	-	-	504972.40	3211671.45	Геодезический метод	0.1	-
1042	-	-	504960.07	3211669.22	Геодезический метод	0.1	-
1043	-	-	504954.82	3211669.05	Геодезический метод	0.1	-
1044	-	-	504954.54	3211668.26	Геодезический метод	0.1	-
1045	-	-	504917.89	3211672.71	Геодезический метод	0.1	-
1046	-	-	504917.92	3211672.99	Геодезический метод	0.1	-
1047	-	-	504896.58	3211675.48	Геодезический метод	0.1	-
1048	-	-	504907.81	3211691.96	Геодезический метод	0.1	-
1049	-	-	504938.00	3211716.41	Геодезический метод	0.1	-
1050	-	-	504976.71	3211747.05	Геодезический метод	0.1	-
1025	-	-	505004.26	3211749.08	Геодезический метод	0.1	-
1051	-	-	515687.04	3210792.60	Геодезический метод	0.1	-
1052	-	-	515688.70	3210787.52	Геодезический метод	0.1	-
1053	-	-	515699.99	3210761.44	Геодезический метод	0.1	-
1054	-	-	515707.93	3210737.50	Геодезический метод	0.1	-
1055	-	-	515697.02	3210728.38	Геодезический метод	0.1	-
1056	-	-	515693.27	3210727.19	Геодезический метод	0.1	-
1057	-	-	515684.19	3210722.26	Геодезический метод	0.1	-
1058	-	-	515682.14	3210723.61	Геодезический метод	0.1	-
1059	-	-	515668.57	3210719.26	Геодезический метод	0.1	-
1060	-	-	515649.24	3210709.05	Геодезический метод	0.1	-
1061	-	-	515620.01	3210696.52	Геодезический метод	0.1	-
1062	-	-	515606.70	3210686.87	Геодезический метод	0.1	-

2. Сведения о характерных точках границ объекта							
Обозначение характерных точек границ	**Существующие координаты, м**		**Измененные (уточненные) координаты, м**		**Метод определения координат характерной точки**	**Средняя квадратическая погрешность положения характерной точки (Mt), м**	**Описание обозначения точки на местности (при наличии)**
	X	**Y**	**X**	**Y**			
1	**2**	**3**	**4**	**5**	**6**	**7**	**8**
1063	-	-	515587.61	3210682.09	Геодезический метод	0.1	-
1064	-	-	515564.97	3210670.93	Геодезический метод	0.1	-
1065	-	-	515559.85	3210679.17	Геодезический метод	0.1	-
1066	-	-	515558.94	3210679.20	Геодезический метод	0.1	-
1067	-	-	515556.35	3210682.84	Геодезический метод	0.1	-
1068	-	-	515581.37	3210709.10	Геодезический метод	0.1	-
1069	-	-	515585.91	3210712.92	Геодезический метод	0.1	-
1070	-	-	515607.69	3210729.99	Геодезический метод	0.1	-
1071	-	-	515622.47	3210741.96	Геодезический метод	0.1	-
1072	-	-	515651.37	3210764.94	Геодезический метод	0.1	-
1051	-	-	515687.04	3210792.60	Геодезический метод	0.1	-
1073	-	-	515831.48	3209796.33	Геодезический метод	0.1	-
1074	-	-	515833.55	3209796.27	Геодезический метод	0.1	-
1075	-	-	515921.90	3209793.80	Геодезический метод	0.1	-
1076	-	-	515908.12	3209743.88	Геодезический метод	0.1	-
1077	-	-	515858.14	3209745.35	Геодезический метод	0.1	-
1078	-	-	515834.12	3209746.43	Геодезический метод	0.1	-
1079	-	-	515835.59	3209756.53	Геодезический метод	0.1	-
1080	-	-	515835.59	3209768.39	Геодезический метод	0.1	-
1081	-	-	515833.80	3209780.23	Геодезический метод	0.1	-
1082	-	-	515831.82	3209788.90	Геодезический метод	0.1	-
1073	-	-	515831.48	3209796.33	Геодезический метод	0.1	-
1083	-	-	504894.20	3211671.98	Геодезический метод	0.1	-
1084	-	-	504894.94	3211671.66	Геодезический метод	0.1	-
1085	-	-	504952.27	3211664.99	Геодезический метод	0.1	-
1086	-	-	504960.70	3211665.27	Геодезический метод	0.1	-

2. Сведения о характерных точках границ объекта							
Обозначение характерных точек границ	**Существующие координаты, м**		**Измененные (уточненные) координаты, м**		**Метод определения координат характерной точки**	**Средняя квадратическая погрешность положения характерной точки (Mt), м**	**Описание обозначения точки на местности (при наличии)**
	X	**Y**	**X**	**Y**			
1	**2**	**3**	**4**	**5**	**6**	**7**	**8**
1087	-	-	504972.94	3211667.49	Геодезический метод	0.1	-
1088	-	-	504986.29	3211666.65	Геодезический метод	0.1	-
1089	-	-	505007.19	3211663.63	Геодезический метод	0.1	-
1090	-	-	505017.85	3211661.88	Геодезический метод	0.1	-
1091	-	-	505019.96	3211661.80	Геодезический метод	0.1	-
1092	-	-	505002.64	3211646.38	Геодезический метод	0.1	-
1093	-	-	504994.45	3211637.93	Геодезический метод	0.1	-
1094	-	-	504989.08	3211631.90	Геодезический метод	0.1	-
1095	-	-	504986.36	3211629.69	Геодезический метод	0.1	-
1096	-	-	504982.81	3211628.25	Геодезический метод	0.1	-
1097	-	-	504977.87	3211627.67	Геодезический метод	0.1	-
1098	-	-	504970.41	3211628.67	Геодезический метод	0.1	-
1099	-	-	504955.51	3211632.31	Геодезический метод	0.1	-
1100	-	-	504939.42	3211635.13	Геодезический метод	0.1	-
1101	-	-	504921.67	3211638.40	Геодезический метод	0.1	-
1102	-	-	504926.50	3211648.26	Геодезический метод	0.1	-
1103	-	-	504927.87	3211654.31	Геодезический метод	0.1	-
1104	-	-	504928.15	3211657.33	Геодезический метод	0.1	-
1105	-	-	504926.50	3211659.53	Геодезический метод	0.1	-
1106	-	-	504922.92	3211660.63	Геодезический метод	0.1	-
1107	-	-	504891.38	3211667.85	Геодезический метод	0.1	-
1083	-	-	504894.20	3211671.98	Геодезический метод	0.1	-
1108	-	-	505022.14	3211965.06	Геодезический метод	0.1	-
1109	-	-	505060.92	3211963.43	Геодезический метод	0.1	-
1110	-	-	505072.92	3211961.36	Геодезический метод	0.1	-
1111	-	-	505075.79	3211941.81	Геодезический метод	0.1	-

2. Сведения о характерных точках границ объекта							
Обозначение характерных точек границ	**Существующие координаты, м**		**Измененные (уточненные) координаты, м**		**Метод определения координат характерной точки**	**Средняя квадратическая погрешность положения характерной точки (Mt), м**	**Описание обозначения точки на местности (при наличии)**
	X	**Y**	**X**	**Y**			
1	**2**	**3**	**4**	**5**	**6**	**7**	**8**
1112	-	-	505070.56	3211925.83	Геодезический метод	0.1	-
1113	-	-	505059.07	3211924.98	Геодезический метод	0.1	-
1114	-	-	505051.39	3211911.44	Геодезический метод	0.1	-
1115	-	-	505033.88	3211920.92	Геодезический метод	0.1	-
1116	-	-	505027.10	3211925.36	Геодезический метод	0.1	-
1117	-	-	505005.66	3211941.81	Геодезический метод	0.1	-
1118	-	-	505008.21	3211945.40	Геодезический метод	0.1	-
1108	-	-	505022.14	3211965.06	Геодезический метод	0.1	-
1119	-	-	505009.34	3211749.46	Геодезический метод	0.1	-
1120	-	-	505062.52	3211748.46	Геодезический метод	0.1	-
1121	-	-	505093.45	3211741.68	Геодезический метод	0.1	-
1122	-	-	505114.72	3211731.51	Геодезический метод	0.1	-
1123	-	-	505127.87	3211721.82	Геодезический метод	0.1	-
1124	-	-	505126.45	3211720.01	Геодезический метод	0.1	-
1125	-	-	505123.49	3211719.55	Геодезический метод	0.1	-
1126	-	-	505119.01	3211719.19	Геодезический метод	0.1	-
1127	-	-	505115.62	3211719.54	Геодезический метод	0.1	-
1128	-	-	505112.29	3211720.44	Геодезический метод	0.1	-
1129	-	-	505103.69	3211723.78	Геодезический метод	0.1	-
1130	-	-	505085.08	3211731.38	Геодезический метод	0.1	-
1131	-	-	505079.94	3211732.65	Геодезический метод	0.1	-
1132	-	-	505075.50	3211732.65	Геодезический метод	0.1	-
1133	-	-	505069.04	3211729.66	Геодезический метод	0.1	-
1134	-	-	505057.26	3211720.65	Геодезический метод	0.1	-
1135	-	-	505047.50	3211713.65	Геодезический метод	0.1	-
1136	-	-	505029.75	3211727.88	Геодезический метод	0.1	-

2. Сведения о характерных точках границ объекта							
Обозначение характерных точек границ	**Существующие координаты, м**		**Измененные (уточненные) координаты, м**		**Метод определения координат характерной точки**	**Средняя квадратическая погрешность положения характерной точки (Mt), м**	**Описание обозначения точки на местности (при наличии)**
	X	**Y**	**X**	**Y**			
1	**2**	**3**	**4**	**5**	**6**	**7**	**8**
1137	-	-	505019.31	3211737.96	Геодезический метод	0.1	-
1138	-	-	505014.56	3211742.90	Геодезический метод	0.1	-
1139	-	-	505008.84	3211749.42	Геодезический метод	0.1	-
1119	-	-	505009.34	3211749.46	Геодезический метод	0.1	-
1140	-	-	505076.36	3211728.70	Геодезический метод	0.1	-
1141	-	-	505079.29	3211728.69	Геодезический метод	0.1	-
1142	-	-	505083.69	3211727.64	Геодезический метод	0.1	-
1143	-	-	505088.39	3211725.83	Геодезический метод	0.1	-
1144	-	-	505110.62	3211716.76	Геодезический метод	0.1	-
1145	-	-	505114.80	3211715.62	Геодезический метод	0.1	-
1146	-	-	505119.01	3211715.19	Геодезический метод	0.1	-
1147	-	-	505122.92	3211715.51	Геодезический метод	0.1	-
1148	-	-	505120.03	3211711.82	Геодезический метод	0.1	-
1149	-	-	505111.27	3211703.05	Геодезический метод	0.1	-
1150	-	-	505101.18	3211697.08	Геодезический метод	0.1	-
1151	-	-	505075.22	3211680.97	Геодезический метод	0.1	-
1152	-	-	505068.32	3211677.56	Геодезический метод	0.1	-
1153	-	-	505050.04	3211710.56	Геодезический метод	0.1	-
1154	-	-	505062.84	3211719.74	Геодезический метод	0.1	-
1155	-	-	505071.27	3211726.33	Геодезический метод	0.1	-
1140	-	-	505076.36	3211728.70	Геодезический метод	0.1	-
1156	-	-	512125.71	3215055.94	Геодезический метод	0.1	-
1157	-	-	512136.76	3215035.53	Геодезический метод	0.1	-
1158	-	-	512141.90	3215025.42	Геодезический метод	0.1	-
1159	-	-	512164.96	3214985.74	Геодезический метод	0.1	-
1160	-	-	512157.03	3214985.85	Геодезический метод	0.1	-

2. Сведения о характерных точках границ объекта							
Обозначение характерных точек границ	**Существующие координаты, м**		**Измененные (уточненные) координаты, м**		**Метод определения координат характерной точки**	**Средняя квадратическая погрешность положения характерной точки (Mt), м**	**Описание обозначения точки на местности (при наличии)**
	X	**Y**	**X**	**Y**			
1	**2**	**3**	**4**	**5**	**6**	**7**	**8**
1161	-	-	512142.01	3214987.68	Геодезический метод	0.1	-
1162	-	-	512135.67	3214998.66	Геодезический метод	0.1	-
1163	-	-	512128.22	3215007.31	Геодезический метод	0.1	-
1164	-	-	512122.33	3215012.51	Геодезический метод	0.1	-
1165	-	-	512117.82	3215014.07	Геодезический метод	0.1	-
1166	-	-	512110.20	3215022.43	Геодезический метод	0.1	-
1167	-	-	512100.24	3215042.50	Геодезический метод	0.1	-
1156	-	-	512125.71	3215055.94	Геодезический метод	0.1	-
1168	-	-	512286.37	3212290.50	Геодезический метод	0.1	-
1169	-	-	512302.25	3212261.00	Геодезический метод	0.1	-
1170	-	-	512272.53	3212246.07	Геодезический метод	0.1	-
1171	-	-	512271.04	3212242.34	Геодезический метод	0.1	-
1172	-	-	512263.22	3212237.18	Геодезический метод	0.1	-
1173	-	-	512254.55	3212253.86	Геодезический метод	0.1	-
1174	-	-	512263.88	3212260.28	Геодезический метод	0.1	-
1175	-	-	512255.92	3212271.43	Геодезический метод	0.1	-
1176	-	-	512270.66	3212280.66	Геодезический метод	0.1	-
1168	-	-	512286.37	3212290.50	Геодезический метод	0.1	-
1177	-	-	517062.04	3217827.61	Геодезический метод	0.1	-
1178	-	-	517083.41	3217810.54	Геодезический метод	0.1	-
1179	-	-	517095.83	3217799.38	Геодезический метод	0.1	-
1180	-	-	517090.23	3217788.88	Геодезический метод	0.1	-
1181	-	-	517080.62	3217777.32	Геодезический метод	0.1	-
1182	-	-	517067.16	3217795.70	Геодезический метод	0.1	-
1183	-	-	517049.84	3217820.72	Геодезический метод	0.1	-
1184	-	-	517056.64	3217825.15	Геодезический метод	0.1	-

2. Сведения о характерных точках границ объекта

Обозначение характерных точек границ	Существующие координаты, м		Измененные (уточненные) координаты, м		Метод определения координат характерной точки	Средняя квадратическая погрешность положения характерной точки (Mt), м	Описание обозначения точки на местности (при наличии)
	X	Y	X	Y			
1	2	3	4	5	6	7	8
1177	-	-	517062.04	3217827.61	Геодезический метод	0.1	-
1185	-	-	512236.04	3212282.71	Геодезический метод	0.1	-
1186	-	-	512243.69	3212272.41	Геодезический метод	0.1	-
1187	-	-	512236.81	3212266.90	Геодезический метод	0.1	-
1188	-	-	512225.10	3212257.53	Геодезический метод	0.1	-
1189	-	-	512216.70	3212267.87	Геодезический метод	0.1	-
1190	-	-	512229.03	3212277.34	Геодезический метод	0.1	-
1185	-	-	512236.04	3212282.71	Геодезический метод	0.1	-

3. Сведения о характерных точках части (частей) границы объекта

Обозначение характерных точек части границы	Существующие координаты, м		Измененные (уточненные) координаты, м		Метод определения координат характерной точки	Средняя квадратическая погрешность положения характерной точки (Mt), м	Описание обозначения точки на местности (при наличии)
	X	Y	X	Y			
1	2	3	4	5	6	7	8
-	-	-	-	-	-	-	

Лист №

ОПИСАНИЕ МЕСТОПОЛОЖЕНИЯ ГРАНИЦ
Граница территориальной зоны - Ж.1-1 Зона застройки индивидуальными жилыми домами
Лодейнопольского городского поселения Лодейнопольского муниципального района Ленинградской области

(наименование)

План границ

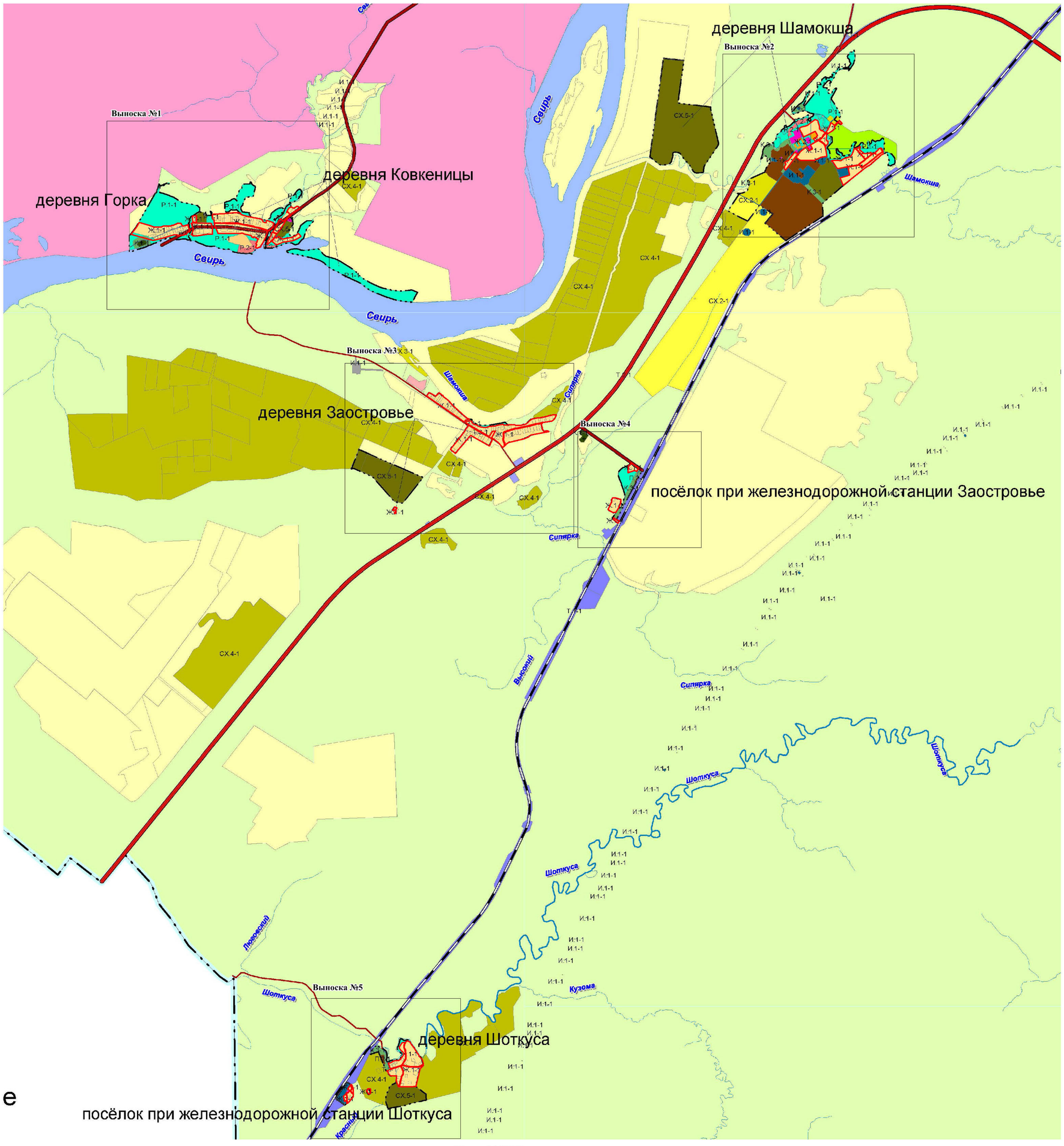

Подпись

Дата "21" января 2021 года

Используемые условные знаки и обозначения:

- граница территориальной зоны;

Масштаб 1:25 000

Лист №

ОПИСАНИЕ МЕСТОПОЛОЖЕНИЯ ГРАНИЦ
Граница территориальной зоны - Ж.1-1 Зона застройки индивидуальными жилыми домами
Лодейнопольского городского поселения Лодейнопольского муниципального района Ленинградской области

(наименование)

План границ

Выноска №1

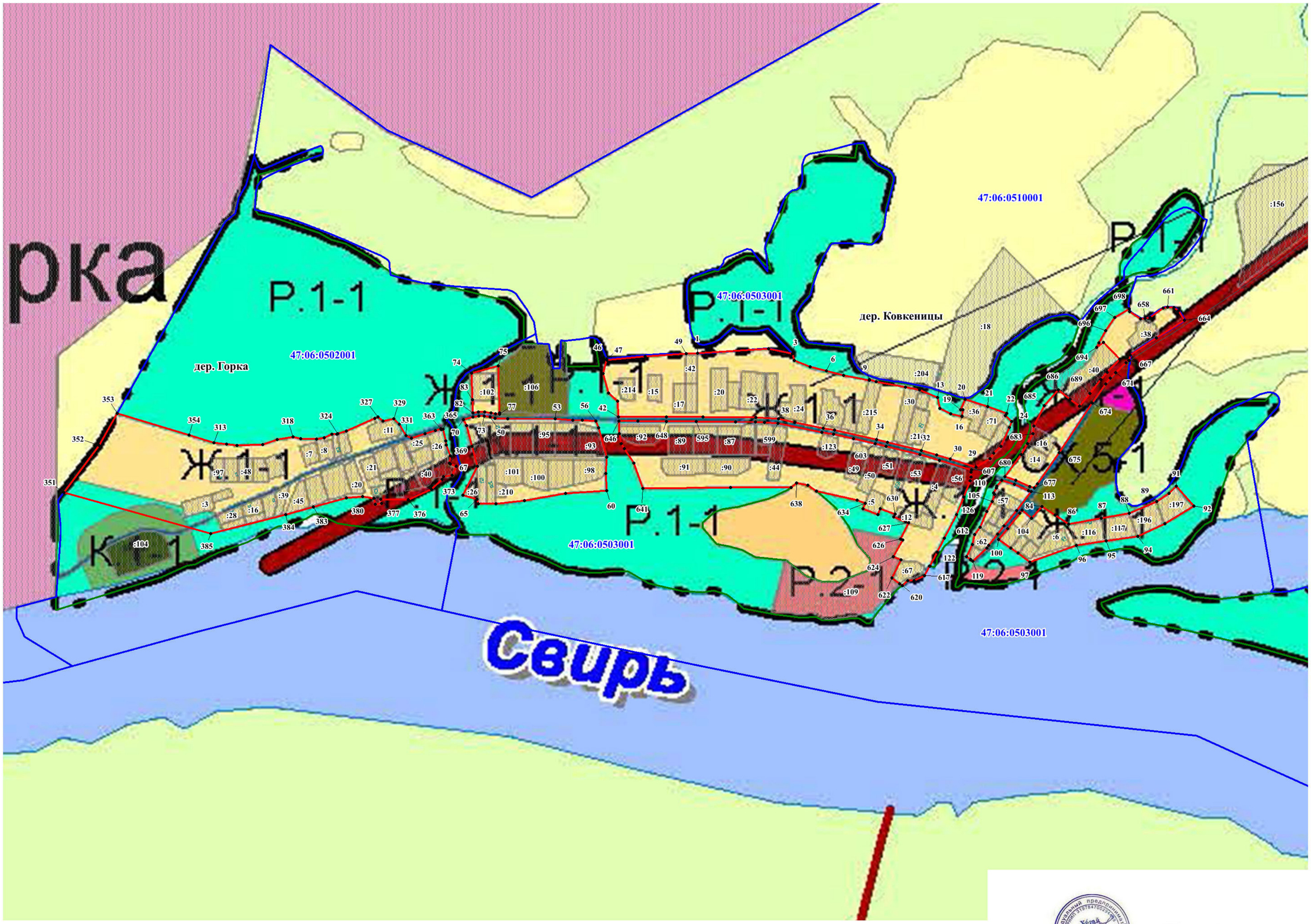

Используемые условные знаки и обозначения:

- 131 — граница территориальной зоны;
- :62 — обозначение характерных точек границы территориальной зоны;
- 47:06:0102003 — граница и номер земельного участка, сведения о которой содержатся в ЕГРН;
- граница и номер кадастрового квартала;
- граница населенного пункта, сведения о которой содержатся в ЕГРН

Масштаб 1:5 000

Подпись

Дата "21" января 2021 года

ОПИСАНИЕ МЕСТОПОЛОЖЕНИЯ ГРАНИЦ
Граница территориальной зоны - Ж.1-1 Зона застройки индивидуальными жилыми домами Лодейнопольского городского поселения Лодейнопольского муниципального района Ленинградской области

(наименование)

План границ

Выноска №2

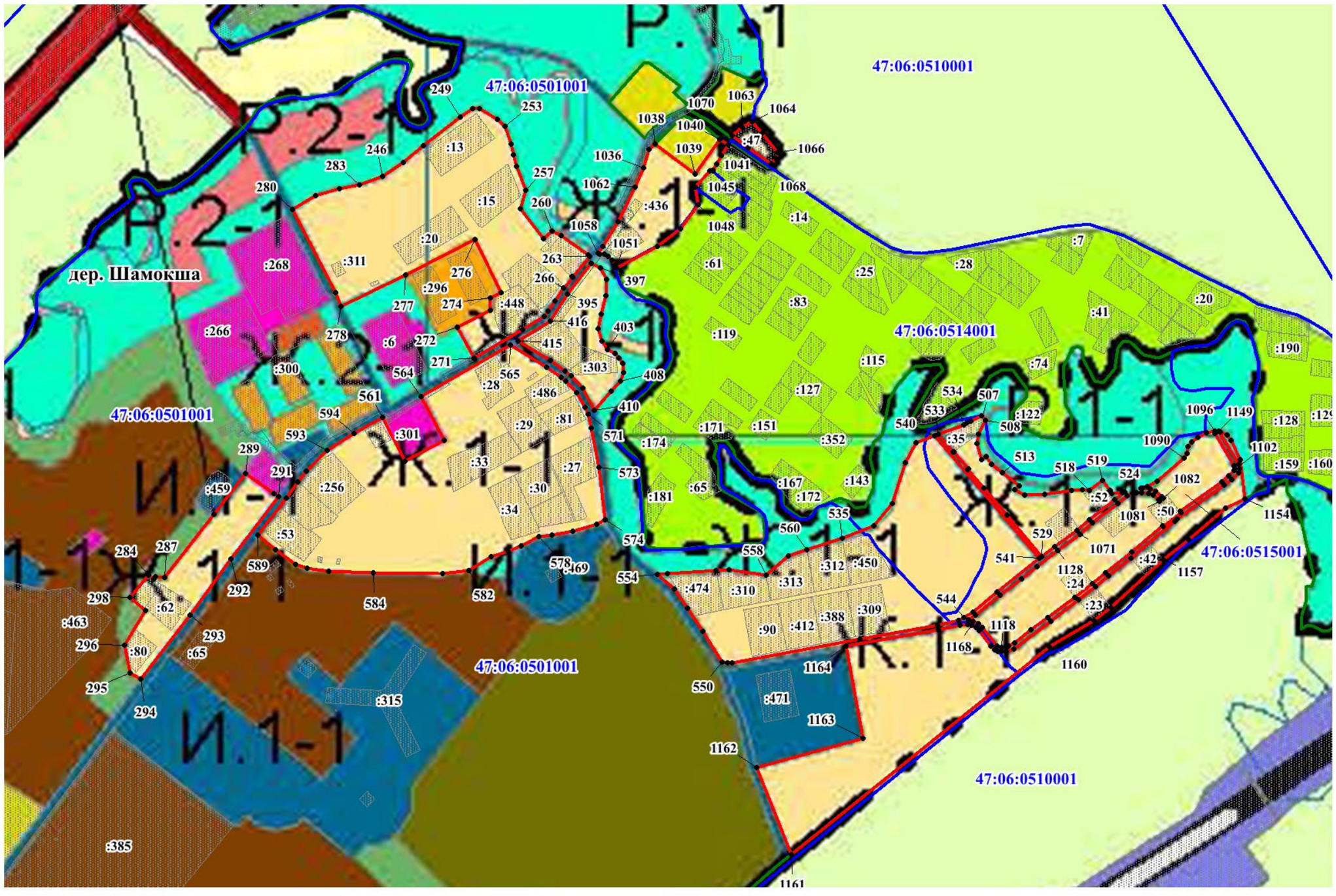

Масштаб 1:5 000

Используемые условные знаки и обозначения:

- граница территориальной зоны;
- обозначение характерных точек границы территориальной зоны;
- граница и номер земельного участка, сведения о которой содержатся в ЕГРН;
- граница и номер кадастрового квартала;
- граница населенного пункта, сведения о которой содержатся в ЕГРН

• 131
:62
47:06:0102003

Подпись

Дата "21" января 2021 года

Лист №

ОПИСАНИЕ МЕСТОПОЛОЖЕНИЯ ГРАНИЦ
Граница территориальной зоны - Ж.1-1 Зона застройки индивидуальными жилыми домами
Лодейнопольского городского поселения Лодейнопольского муниципального района Ленинградской области

(наименование)

План границ

Выноска №3

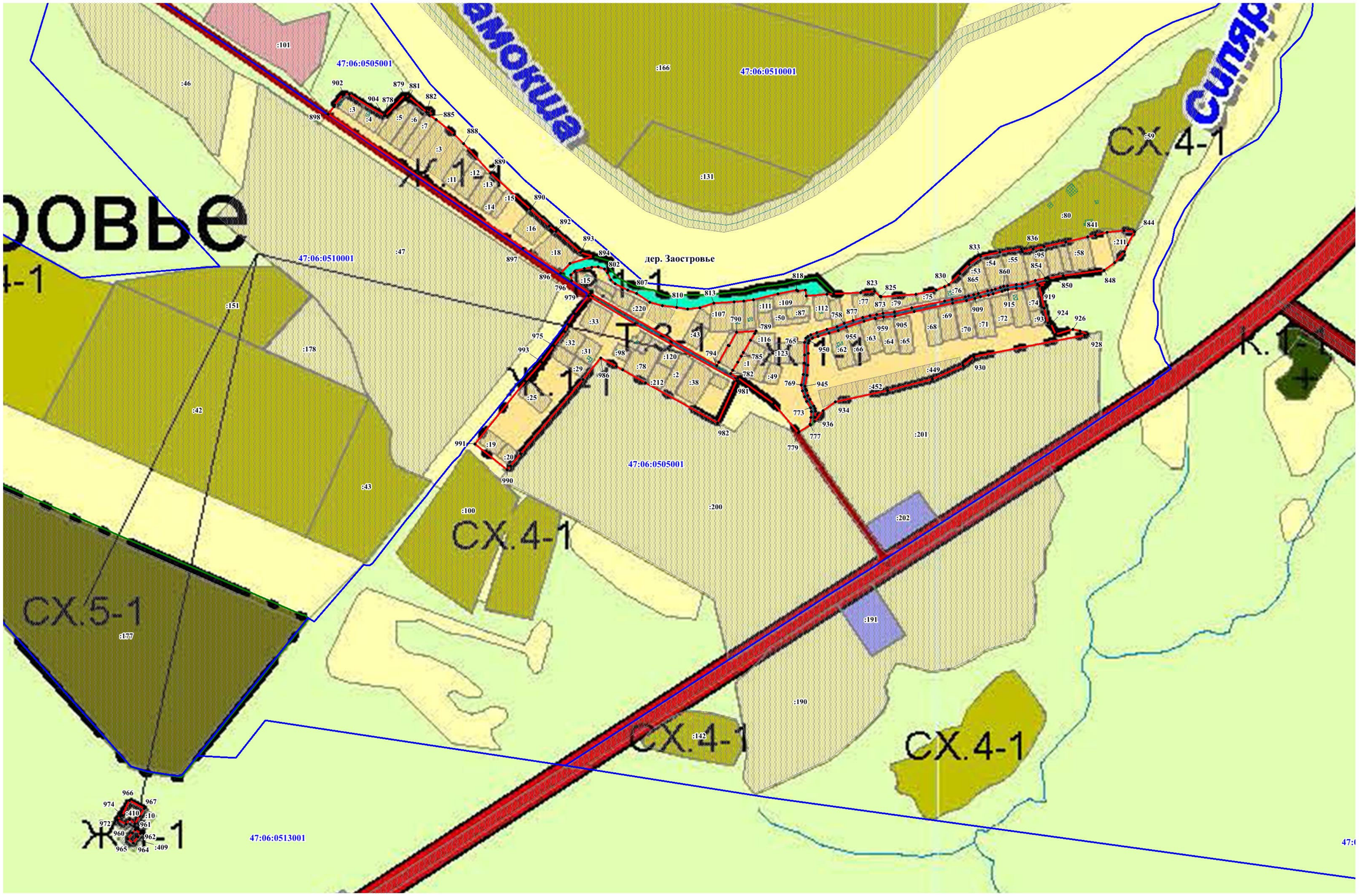

Масштаб 1:5 000

Используемые условные знаки и обозначения:

- граница территориальной зоны;
- обозначение характерных точек границы территориальной зоны;
- граница и номер земельного участка, сведения о которой содержатся в ЕГРН;
- граница и номер кадастрового квартала;
- граница населенного пункта, сведения о которой содержатся в ЕГРН

Подпись

Дата "21" января 2021 года

Лист №

ОПИСАНИЕ МЕСТОПОЛОЖЕНИЯ ГРАНИЦ
Граница территориальной зоны - Ж.1-1 Зона застройки индивидуальными жилыми домами Лодейнопольского городского поселения Лодейнопольского муниципального района Ленинградской области

(наименование)

План границ

Выноска №4

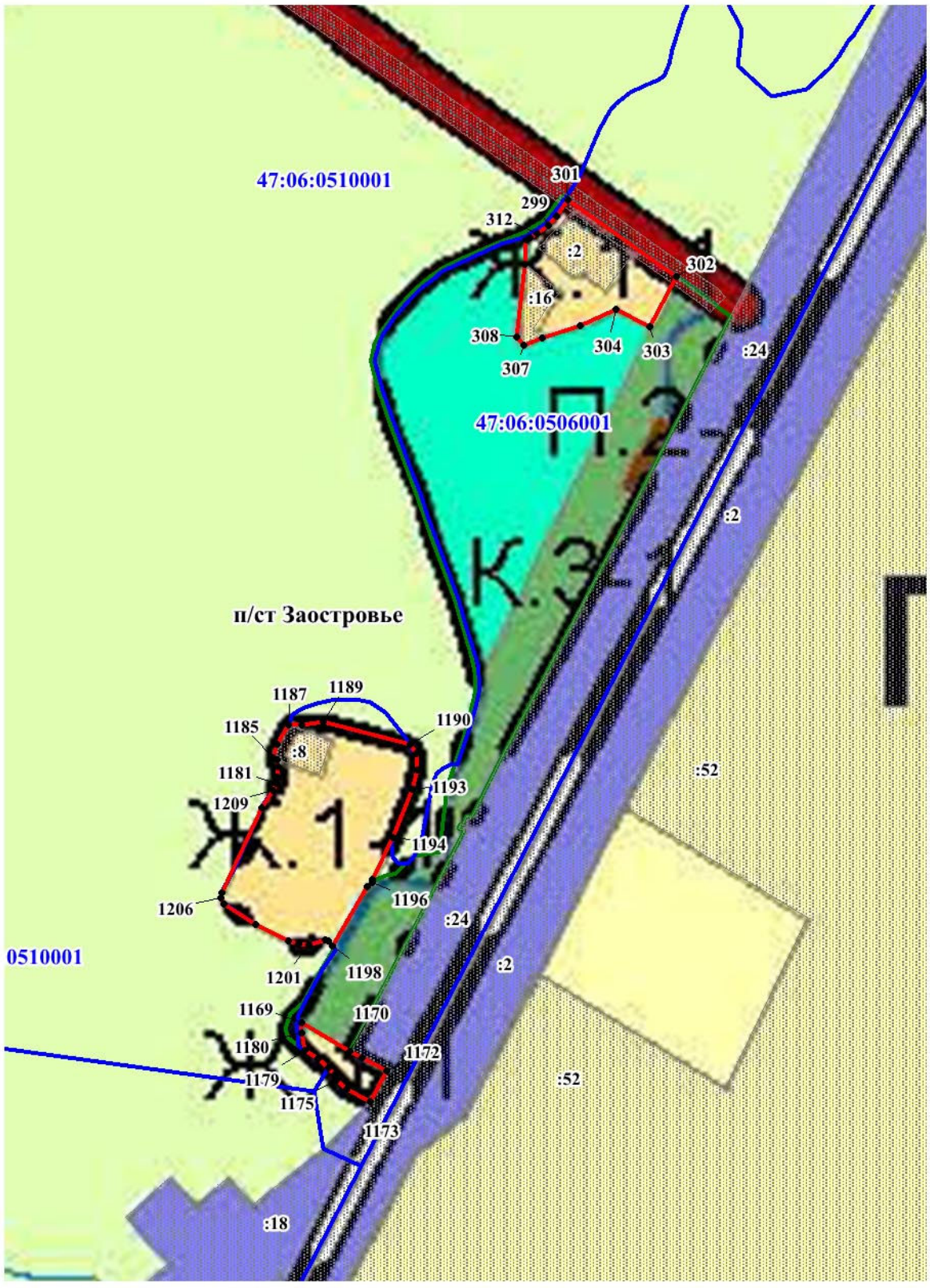

Масштаб 1:5 000

Используемые условные знаки и обозначения:

- граница территориальной зоны;
- обозначение характерных точек границы территориальной зоны;
- граница и номер земельного участка, сведения о которой содержатся в ЕГРН;
- граница и номер кадастрового квартала;
- граница населенного пункта, сведения о которой содержатся в ЕГРН

• 131
:62
47:06:0102003

Подпись

Дата "21" января 2021 года

Лист №

ОПИСАНИЕ МЕСТОПОЛОЖЕНИЯ ГРАНИЦ
Граница территориальной зоны - Ж.1-1 Зона застройки индивидуальными жилыми домами
Лодейнопольского городского поселения Лодейнопольского муниципального района Ленинградской области

(наименование)

План границ

Выноска №5

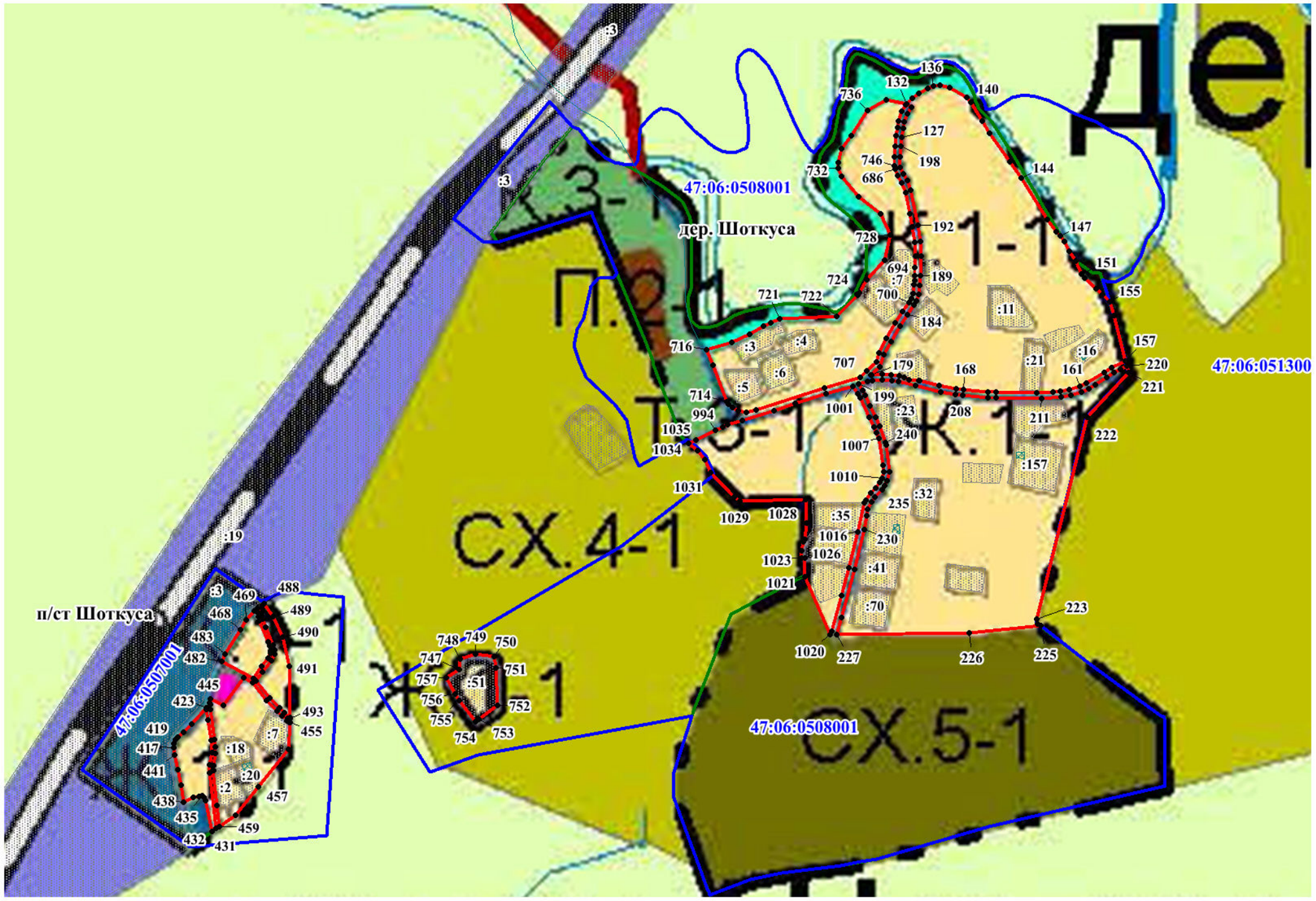

Масштаб 1:5 000

Используемые условные знаки и обозначения:

- граница территориальной зоны;
- обозначение характерных точек границы территориальной зоны;
- граница и номер земельного участка, сведения о которой содержатся в ЕГРН;
- граница и номер кадастрового квартала;
- граница населенного пункта, сведения о которой содержатся в ЕГРН

•131
:62
47:06:0102003

ОПИСАНИЕ МЕСТОПОЛОЖЕНИЯ ГРАНИЦ

Ж.2 – Зона застройки малоэтажными жилыми домами города Лодейное Поле Лодейнопольского муниципального района Ленинградской области

(наименование объекта, местоположение границ которого описано (далее - объект))

Раздел 1

Сведения об объекте

№ п/п	Характеристики объекта	Описание характеристик
1	2	3
1.	Местоположение объекта	187700, Ленинградская область, район Лодейнопольский, город Лодейное Поле
2.	Площадь объекта +/- величина погрешности определения площади (Р +/- Дельта Р)	203620 +/- 158 м²
3.	Иные характеристики объекта	Жилая зона

Раздел 2

Сведения о местоположении границ объекта

1. Система координат -

2. Сведения о характерных точках границ объекта

Обозначение характерных точек границ	Координаты, м		Метод определения координат характерной точки	Средняя квадратическая погрешность положения характерной точки (Mt), м	Описание обозначения точки на местности (при наличии)
	X	Y			
1	2	3	4	5	6
-	-	-	-	-	-

3. Сведения о характерных точках части (частей) границы объекта

Обозначение характерных точек части границы	Координаты, м		Метод определения координат характерной точки	Средняя квадратическая погрешность положения характерной точки (Mt), м	Описание обозначения точки на местности (при наличии)
	X	Y			
1	2	3	4	5	6
-	-	-	-	-	-

Раздел 3

Сведения о местоположении измененных (уточненных) границ объекта

1. Система координат МСК 47 зона 3

2. Сведения о характерных точках границ объекта

Обозначение характерных точек границ	Существующие координаты, м		Измененные (уточненные) координаты, м		Метод определения координат характерной точки	Средняя квадратическая погрешность положения характерной точки (Mt), м	Описание обозначения точки на местности (при наличии)
	X	Y	X	Y			
1	2	3	4	5	6	7	8
1	-	-	524403.42	3224651.98	Геодезический метод	0.1	-
2	-	-	524428.93	3224689.02	Геодезический метод	0.1	-
3	-	-	524406.32	3224704.13	Геодезический метод	0.1	-
4	-	-	524381.92	3224667.56	Геодезический метод	0.1	-
5	-	-	524389.44	3224661.61	Геодезический метод	0.1	-
1	-	-	524403.42	3224651.98	Геодезический метод	0.1	-
6	-	-	524643.35	3224883.75	Геодезический метод	0.1	-
7	-	-	524649.52	3224912.79	Геодезический метод	0.1	-
8	-	-	524652.34	3224926.21	Геодезический метод	0.1	-
9	-	-	524624.01	3224943.77	Геодезический метод	0.1	-
10	-	-	524613.10	3224946.04	Геодезический метод	0.1	-
11	-	-	524602.11	3224894.44	Геодезический метод	0.1	-
12	-	-	524606.25	3224893.61	Геодезический метод	0.1	-
13	-	-	524616.33	3224891.27	Геодезический метод	0.1	-
6	-	-	524643.35	3224883.75	Геодезический метод	0.1	-
14	-	-	524338.53	3224570.97	Геодезический метод	0.1	-
15	-	-	524356.19	3224597.32	Геодезический метод	0.1	-
16	-	-	524343.52	3224605.95	Геодезический метод	0.1	-
17	-	-	524325.80	3224579.49	Геодезический метод	0.1	-
14	-	-	524338.53	3224570.97	Геодезический метод	0.1	-
18	-	-	524500.20	3224948.67	Геодезический метод	0.1	-
19	-	-	524514.33	3225005.20	Геодезический метод	0.1	-

2. Сведения о характерных точках границ объекта							
Обозначение характерных точек границ	**Существующие координаты, м**		**Измененные (уточненные) координаты, м**		**Метод определения координат характерной точки**	**Средняя квадратическая погрешность положения характерной точки (Mt), м**	**Описание обозначения точки на местности (при наличии)**
	X	**Y**	**X**	**Y**			
1	**2**	**3**	**4**	**5**	**6**	**7**	**8**
20	-	-	524519.35	3225004.87	Геодезический метод	0.1	-
21	-	-	524526.11	3225029.47	Геодезический метод	0.1	-
22	-	-	524523.41	3225028.31	Геодезический метод	0.1	-
23	-	-	524519.58	3225027.52	Геодезический метод	0.1	-
24	-	-	524517.46	3225027.17	Геодезический метод	0.1	-
25	-	-	524499.65	3225024.20	Геодезический метод	0.1	-
26	-	-	524495.23	3225023.72	Геодезический метод	0.1	-
27	-	-	524480.10	3225022.09	Геодезический метод	0.1	-
28	-	-	524469.52	3225010.06	Геодезический метод	0.1	-
29	-	-	524464.52	3224999.43	Геодезический метод	0.1	-
30	-	-	524456.72	3224968.46	Геодезический метод	0.1	-
31	-	-	524456.19	3224964.19	Геодезический метод	0.1	-
32	-	-	524459.85	3224960.05	Геодезический метод	0.1	-
33	-	-	524477.48	3224954.70	Геодезический метод	0.1	-
18	-	-	524500.20	3224948.67	Геодезический метод	0.1	-
34	-	-	525544.42	3228125.26	Геодезический метод	0.1	-
35	-	-	525544.41	3228130.45	Геодезический метод	0.1	-
36	-	-	525543.82	3228154.94	Геодезический метод	0.1	-
37	-	-	525537.90	3228157.21	Геодезический метод	0.1	-
38	-	-	525511.36	3228157.69	Геодезический метод	0.1	-
39	-	-	525512.32	3228126.83	Геодезический метод	0.1	-
40	-	-	525540.54	3228125.23	Геодезический метод	0.1	-
34	-	-	525544.42	3228125.26	Геодезический метод	0.1	-
41	-	-	525525.16	3228171.70	Геодезический метод	0.1	-
42	-	-	525526.11	3228197.10	Геодезический метод	0.1	-
43	-	-	525509.74	3228197.09	Геодезический метод	0.1	-

2. Сведения о характерных точках границ объекта							
Обозначение характерных точек границ	**Существующие координаты, м**		**Измененные (уточненные) координаты, м**		**Метод определения координат характерной точки**	**Средняя квадратическая погрешность положения характерной точки (Mt), м**	**Описание обозначения точки на местности (при наличии)**
	X	**Y**	**X**	**Y**			
1	**2**	**3**	**4**	**5**	**6**	**7**	**8**
44	-	-	525504.38	3228197.55	Геодезический метод	0.1	-
45	-	-	525487.22	3228197.29	Геодезический метод	0.1	-
46	-	-	525487.24	3228172.08	Геодезический метод	0.1	-
47	-	-	525512.54	3228171.82	Геодезический метод	0.1	-
48	-	-	525512.44	3228175.77	Геодезический метод	0.1	-
49	-	-	525518.22	3228176.04	Геодезический метод	0.1	-
50	-	-	525518.37	3228171.77	Геодезический метод	0.1	-
41	-	-	525525.16	3228171.70	Геодезический метод	0.1	-
51	-	-	525446.13	3228173.88	Геодезический метод	0.1	-
52	-	-	525445.95	3228206.43	Геодезический метод	0.1	-
53	-	-	525445.92	3228212.25	Геодезический метод	0.1	-
54	-	-	525428.76	3228212.23	Геодезический метод	0.1	-
55	-	-	525422.28	3228212.23	Геодезический метод	0.1	-
56	-	-	525421.71	3228212.69	Геодезический метод	0.1	-
57	-	-	525421.44	3228212.68	Геодезический метод	0.1	-
58	-	-	525415.63	3228212.69	Геодезический метод	0.1	-
59	-	-	525415.40	3228175.19	Геодезический метод	0.1	-
60	-	-	525415.39	3228174.09	Геодезический метод	0.1	-
51	-	-	525446.13	3228173.88	Геодезический метод	0.1	-
61	-	-	525207.88	3228416.43	Геодезический метод	0.1	-
62	-	-	525207.06	3228446.02	Геодезический метод	0.1	-
63	-	-	525183.90	3228445.88	Геодезический метод	0.1	-
64	-	-	525179.29	3228445.86	Геодезический метод	0.1	-
65	-	-	525176.48	3228445.85	Геодезический метод	0.1	-
66	-	-	525176.38	3228444.45	Геодезический метод	0.1	-
67	-	-	525176.55	3228442.04	Геодезический метод	0.1	-

2. Сведения о характерных точках границ объекта							
Обозначение характерных точек границ	**Существующие координаты, м**		**Измененные (уточненные) координаты, м**		**Метод определения координат характерной точки**	**Средняя квадратическая погрешность положения характерной точки (Mt), м**	**Описание обозначения точки на местности (при наличии)**
	X	**Y**	**X**	**Y**			
1	**2**	**3**	**4**	**5**	**6**	**7**	**8**
68	-	-	525157.98	3228442.06	Геодезический метод	0.1	-
69	-	-	525149.98	3228442.06	Геодезический метод	0.1	-
70	-	-	525150.69	3228416.11	Геодезический метод	0.1	-
71	-	-	525179.77	3228416.05	Геодезический метод	0.1	-
61	-	-	525207.88	3228416.43	Геодезический метод	0.1	-
72	-	-	525099.34	3228207.70	Геодезический метод	0.1	-
73	-	-	525070.93	3228207.11	Геодезический метод	0.1	-
74	-	-	525072.01	3228178.72	Геодезический метод	0.1	-
75	-	-	525100.06	3228178.72	Геодезический метод	0.1	-
76	-	-	525133.46	3228179.02	Геодезический метод	0.1	-
77	-	-	525133.15	3228206.60	Геодезический метод	0.1	-
72	-	-	525099.34	3228207.70	Геодезический метод	0.1	-
78	-	-	525039.96	3228082.21	Геодезический метод	0.1	-
79	-	-	525040.02	3228113.20	Геодезический метод	0.1	-
80	-	-	525016.17	3228113.27	Геодезический метод	0.1	-
81	-	-	525015.73	3228082.69	Геодезический метод	0.1	-
78	-	-	525039.96	3228082.21	Геодезический метод	0.1	-
82	-	-	524995.72	3228045.23	Геодезический метод	0.1	-
83	-	-	524995.90	3228073.49	Геодезический метод	0.1	-
84	-	-	524968.72	3228072.80	Геодезический метод	0.1	-
85	-	-	524969.40	3228051.56	Геодезический метод	0.1	-
86	-	-	524969.48	3228048.70	Геодезический метод	0.1	-
87	-	-	524972.10	3228045.66	Геодезический метод	0.1	-
82	-	-	524995.72	3228045.23	Геодезический метод	0.1	-
88	-	-	524900.60	3227850.56	Геодезический метод	0.1	-
89	-	-	524900.16	3227858.53	Геодезический метод	0.1	-

2. Сведения о характерных точках границ объекта							
Обозначение характерных точек границ	**Существующие координаты, м**		**Измененные (уточненные) координаты, м**		**Метод определения координат характерной точки**	**Средняя квадратическая погрешность положения характерной точки (Mt), м**	**Описание обозначения точки на местности (при наличии)**
	X	**Y**	**X**	**Y**			
1	**2**	**3**	**4**	**5**	**6**	**7**	**8**
90	-	-	524903.35	3227858.71	Геодезический метод	0.1	-
91	-	-	524902.54	3227875.89	Геодезический метод	0.1	-
92	-	-	524899.22	3227875.71	Геодезический метод	0.1	-
93	-	-	524898.66	3227885.80	Геодезический метод	0.1	-
94	-	-	524898.58	3227887.26	Геодезический метод	0.1	-
95	-	-	524875.81	3227886.62	Геодезический метод	0.1	-
96	-	-	524873.28	3227886.69	Геодезический метод	0.1	-
97	-	-	524868.72	3227886.48	Геодезический метод	0.1	-
98	-	-	524859.21	3227886.35	Геодезический метод	0.1	-
99	-	-	524859.22	3227884.86	Геодезический метод	0.1	-
100	-	-	524859.28	3227849.27	Геодезический метод	0.1	-
101	-	-	524874.37	3227849.15	Геодезический метод	0.1	-
102	-	-	524880.15	3227851.10	Геодезический метод	0.1	-
103	-	-	524883.63	3227850.75	Геодезический метод	0.1	-
104	-	-	524892.82	3227850.71	Геодезический метод	0.1	-
105	-	-	524899.47	3227850.56	Геодезический метод	0.1	-
88	-	-	524900.60	3227850.56	Геодезический метод	0.1	-
106	-	-	525010.52	3228416.69	Геодезический метод	0.1	-
107	-	-	525033.22	3228416.89	Геодезический метод	0.1	-
108	-	-	525032.80	3228449.77	Геодезический метод	0.1	-
109	-	-	525010.14	3228449.50	Геодезический метод	0.1	-
106	-	-	525010.52	3228416.69	Геодезический метод	0.1	-
110	-	-	525089.54	3228591.18	Геодезический метод	0.1	-
111	-	-	525089.17	3228601.41	Геодезический метод	0.1	-
112	-	-	525088.62	3228623.24	Геодезический метод	0.1	-
113	-	-	525062.27	3228622.46	Геодезический метод	0.1	-

2. Сведения о характерных точках границ объекта							
Обозначение характерных точек границ	**Существующие координаты, м**		**Измененные (уточненные) координаты, м**		**Метод определения координат характерной точки**	**Средняя квадратическая погрешность положения характерной точки (Mt), м**	**Описание обозначения точки на местности (при наличии)**
	X	**Y**	**X**	**Y**			
1	**2**	**3**	**4**	**5**	**6**	**7**	**8**
114	-	-	525062.84	3228590.38	Геодезический метод	0.1	-
110	-	-	525089.54	3228591.18	Геодезический метод	0.1	-
115	-	-	525201.90	3227806.19	Геодезический метод	0.1	-
116	-	-	525199.91	3227895.37	Геодезический метод	0.1	-
117	-	-	525154.61	3227892.90	Геодезический метод	0.1	-
118	-	-	525154.05	3227909.01	Геодезический метод	0.1	-
119	-	-	525146.23	3227908.85	Геодезический метод	0.1	-
120	-	-	525104.20	3227908.16	Геодезический метод	0.1	-
121	-	-	525105.42	3227884.90	Геодезический метод	0.1	-
122	-	-	525111.36	3227885.06	Геодезический метод	0.1	-
123	-	-	525112.77	3227835.76	Геодезический метод	0.1	-
124	-	-	525092.14	3227834.56	Геодезический метод	0.1	-
125	-	-	525086.57	3227834.15	Геодезический метод	0.1	-
126	-	-	525088.37	3227799.27	Геодезический метод	0.1	-
115	-	-	525201.90	3227806.19	Геодезический метод	0.1	-
127	-	-	523925.81	3229266.66	Геодезический метод	0.1	-
128	-	-	523929.12	3229311.05	Геодезический метод	0.1	-
129	-	-	523925.53	3229310.85	Геодезический метод	0.1	-
130	-	-	523915.76	3229310.76	Геодезический метод	0.1	-
131	-	-	523898.35	3229310.22	Геодезический метод	0.1	-
132	-	-	523898.33	3229312.08	Геодезический метод	0.1	-
133	-	-	523894.03	3229312.48	Геодезический метод	0.1	-
134	-	-	523894.23	3229322.28	Геодезический метод	0.1	-
135	-	-	523890.11	3229322.36	Геодезический метод	0.1	-
136	-	-	523889.82	3229320.39	Геодезический метод	0.1	-
137	-	-	523887.23	3229320.37	Геодезический метод	0.1	-

2. Сведения о характерных точках границ объекта							
Обозначение характерных точек границ	**Существующие координаты, м**		**Измененные (уточненные) координаты, м**		**Метод определения координат характерной точки**	**Средняя квадратическая погрешность положения характерной точки (Mt), м**	**Описание обозначения точки на местности (при наличии)**
	X	**Y**	**X**	**Y**			
1	**2**	**3**	**4**	**5**	**6**	**7**	**8**
138	-	-	523887.33	3229304.66	Геодезический метод	0.1	-
139	-	-	523887.80	3229297.57	Геодезический метод	0.1	-
140	-	-	523882.55	3229296.98	Геодезический метод	0.1	-
141	-	-	523880.99	3229275.70	Геодезический метод	0.1	-
142	-	-	523887.84	3229273.99	Геодезический метод	0.1	-
143	-	-	523888.08	3229267.71	Геодезический метод	0.1	-
144	-	-	523894.55	3229268.37	Геодезический метод	0.1	-
145	-	-	523894.54	3229268.12	Геодезический метод	0.1	-
146	-	-	523903.21	3229267.50	Геодезический метод	0.1	-
147	-	-	523903.22	3229267.79	Геодезический метод	0.1	-
148	-	-	523923.40	3229266.77	Геодезический метод	0.1	-
127	-	-	523925.81	3229266.66	Геодезический метод	0.1	-
149	-	-	524101.26	3229304.76	Геодезический метод	0.1	-
150	-	-	524101.82	3229312.92	Геодезический метод	0.1	-
151	-	-	524104.01	3229315.15	Геодезический метод	0.1	-
152	-	-	524104.98	3229326.53	Геодезический метод	0.1	-
153	-	-	524046.40	3229330.82	Геодезический метод	0.1	-
154	-	-	524042.66	3229290.56	Геодезический метод	0.1	-
155	-	-	524048.66	3229290.24	Геодезический метод	0.1	-
156	-	-	524050.26	3229308.79	Геодезический метод	0.1	-
149	-	-	524101.26	3229304.76	Геодезический метод	0.1	-
157	-	-	524039.60	3229159.27	Геодезический метод	0.1	-
158	-	-	524042.35	3229192.23	Геодезический метод	0.1	-
159	-	-	524043.33	3229206.42	Геодезический метод	0.1	-
160	-	-	524041.24	3229206.65	Геодезический метод	0.1	-
161	-	-	524018.14	3229208.21	Геодезический метод	0.1	-

2. Сведения о характерных точках границ объекта							
Обозначение характерных точек границ	**Существующие координаты, м**		**Измененные (уточненные) координаты, м**		**Метод определения координат характерной точки**	**Средняя квадратическая погрешность положения характерной точки (Mt), м**	**Описание обозначения точки на местности (при наличии)**
	X	**Y**	**X**	**Y**			
1	**2**	**3**	**4**	**5**	**6**	**7**	**8**
162	-	-	524014.46	3229161.38	Геодезический метод	0.1	-
163	-	-	524035.89	3229159.53	Геодезический метод	0.1	-
157	-	-	524039.60	3229159.27	Геодезический метод	0.1	-
164	-	-	524114.85	3228375.57	Геодезический метод	0.1	-
165	-	-	524121.49	3228412.33	Геодезический метод	0.1	-
166	-	-	524078.67	3228415.62	Геодезический метод	0.1	-
167	-	-	524076.80	3228372.92	Геодезический метод	0.1	-
168	-	-	524078.80	3228372.84	Геодезический метод	0.1	-
164	-	-	524114.85	3228375.57	Геодезический метод	0.1	-
169	-	-	523957.04	3228228.23	Геодезический метод	0.1	-
170	-	-	523959.43	3228274.75	Геодезический метод	0.1	-
171	-	-	523915.38	3228278.23	Геодезический метод	0.1	-
172	-	-	523916.05	3228276.62	Геодезический метод	0.1	-
173	-	-	523913.07	3228230.71	Геодезический метод	0.1	-
169	-	-	523957.04	3228228.23	Геодезический метод	0.1	-
174	-	-	524167.70	3228132.16	Геодезический метод	0.1	-
175	-	-	524166.97	3228183.94	Геодезический метод	0.1	-
176	-	-	524091.74	3228183.94	Геодезический метод	0.1	-
177	-	-	524070.10	3228184.91	Геодезический метод	0.1	-
178	-	-	524056.80	3228185.49	Геодезический метод	0.1	-
179	-	-	524026.11	3228186.71	Геодезический метод	0.1	-
180	-	-	524024.33	3228137.04	Геодезический метод	0.1	-
174	-	-	524167.70	3228132.16	Геодезический метод	0.1	-
181	-	-	523875.24	3228385.37	Геодезический метод	0.1	-
182	-	-	523877.73	3228428.60	Геодезический метод	0.1	-
183	-	-	523825.21	3228431.43	Геодезический метод	0.1	-

2. Сведения о характерных точках границ объекта							
Обозначение характерных точек границ	**Существующие координаты, м**		**Измененные (уточненные) координаты, м**		**Метод определения координат характерной точки**	**Средняя квадратическая погрешность положения характерной точки (Mt), м**	**Описание обозначения точки на местности (при наличии)**
	X	**Y**	**X**	**Y**			
1	**2**	**3**	**4**	**5**	**6**	**7**	**8**
184	-	-	523821.74	3228390.25	Геодезический метод	0.1	-
185	-	-	523831.95	3228390.02	Геодезический метод	0.1	-
186	-	-	523834.70	3228383.92	Геодезический метод	0.1	-
187	-	-	523857.75	3228385.51	Геодезический метод	0.1	-
181	-	-	523875.24	3228385.37	Геодезический метод	0.1	-
188	-	-	523881.89	3228544.84	Геодезический метод	0.1	-
189	-	-	523883.83	3228574.90	Геодезический метод	0.1	-
190	-	-	523886.96	3228633.42	Геодезический метод	0.1	-
191	-	-	523844.63	3228635.89	Геодезический метод	0.1	-
192	-	-	523842.68	3228603.13	Геодезический метод	0.1	-
193	-	-	523842.25	3228600.75	Геодезический метод	0.1	-
194	-	-	523839.90	3228577.53	Геодезический метод	0.1	-
195	-	-	523836.79	3228551.57	Геодезический метод	0.1	-
196	-	-	523836.33	3228547.71	Геодезический метод	0.1	-
188	-	-	523881.89	3228544.84	Геодезический метод	0.1	-
197	-	-	523745.19	3227932.61	Геодезический метод	0.1	-
198	-	-	523748.02	3227975.24	Геодезический метод	0.1	-
199	-	-	523722.62	3227976.68	Геодезический метод	0.1	-
200	-	-	523720.63	3227934.03	Геодезический метод	0.1	-
197	-	-	523745.19	3227932.61	Геодезический метод	0.1	-
201	-	-	523862.17	3228144.59	Геодезический метод	0.1	-
202	-	-	523871.64	3228283.10	Геодезический метод	0.1	-
203	-	-	523781.24	3228289.03	Геодезический метод	0.1	-
204	-	-	523725.43	3228293.34	Геодезический метод	0.1	-
205	-	-	523681.22	3228296.35	Геодезический метод	0.1	-
206	-	-	523680.61	3228285.80	Геодезический метод	0.1	-

2. Сведения о характерных точках границ объекта							
Обозначение характерных точек границ	**Существующие координаты, м**		**Измененные (уточненные) координаты, м**		**Метод определения координат характерной точки**	**Средняя квадратическая погрешность положения характерной точки (Mt), м**	**Описание обозначения точки на местности (при наличии)**
	X	**Y**	**X**	**Y**			
1	**2**	**3**	**4**	**5**	**6**	**7**	**8**
207	-	-	523674.04	3228286.18	Геодезический метод	0.1	-
208	-	-	523673.87	3228283.24	Геодезический метод	0.1	-
209	-	-	523652.86	3228284.45	Геодезический метод	0.1	-
210	-	-	523650.00	3228284.68	Геодезический метод	0.1	-
211	-	-	523649.04	3228228.89	Геодезический метод	0.1	-
212	-	-	523648.65	3228197.31	Геодезический метод	0.1	-
213	-	-	523646.63	3228178.56	Геодезический метод	0.1	-
214	-	-	523645.49	3228155.85	Геодезический метод	0.1	-
215	-	-	523706.75	3228153.01	Геодезический метод	0.1	-
216	-	-	523707.11	3228156.51	Геодезический метод	0.1	-
217	-	-	523730.68	3228154.14	Геодезический метод	0.1	-
218	-	-	523749.19	3228152.74	Геодезический метод	0.1	-
219	-	-	523749.36	3228151.02	Геодезический метод	0.1	-
220	-	-	523762.74	3228150.40	Геодезический метод	0.1	-
221	-	-	523808.84	3228147.39	Геодезический метод	0.1	-
201	-	-	523862.17	3228144.59	Геодезический метод	0.1	-
222	-	-	523860.26	3228104.31	Геодезический метод	0.1	-
223	-	-	523861.63	3228131.71	Геодезический метод	0.1	-
224	-	-	523822.87	3228134.00	Геодезический метод	0.1	-
225	-	-	523770.08	3228136.11	Геодезический метод	0.1	-
226	-	-	523708.27	3228137.59	Геодезический метод	0.1	-
227	-	-	523701.77	3228117.21	Геодезический метод	0.1	-
228	-	-	523700.87	3228102.74	Геодезический метод	0.1	-
229	-	-	523699.30	3228078.97	Геодезический метод	0.1	-
230	-	-	523698.94	3228074.38	Геодезический метод	0.1	-
231	-	-	523698.73	3228071.75	Геодезический метод	0.1	-

2. Сведения о характерных точках границ объекта							
Обозначение характерных точек границ	**Существующие координаты, м**		**Измененные (уточненные) координаты, м**		**Метод определения координат характерной точки**	**Средняя квадратическая погрешность положения характерной точки (Mt), м**	**Описание обозначения точки на местности (при наличии)**
	X	**Y**	**X**	**Y**			
1	**2**	**3**	**4**	**5**	**6**	**7**	**8**
232	-	-	523706.23	3228071.79	Геодезический метод	0.1	-
233	-	-	523708.44	3228073.26	Геодезический метод	0.1	-
234	-	-	523735.04	3228071.63	Геодезический метод	0.1	-
235	-	-	523761.60	3228070.12	Геодезический метод	0.1	-
236	-	-	523792.32	3228068.16	Геодезический метод	0.1	-
237	-	-	523794.06	3228096.03	Геодезический метод	0.1	-
238	-	-	523810.30	3228095.03	Геодезический метод	0.1	-
239	-	-	523810.56	3228098.45	Геодезический метод	0.1	-
240	-	-	523812.53	3228098.31	Геодезический метод	0.1	-
241	-	-	523818.94	3228097.88	Геодезический метод	0.1	-
242	-	-	523819.61	3228105.92	Геодезический метод	0.1	-
222	-	-	523860.26	3228104.31	Геодезический метод	0.1	-
243	-	-	524102.88	3228281.36	Геодезический метод	0.1	-
244	-	-	524107.56	3228334.41	Геодезический метод	0.1	-
245	-	-	523992.70	3228341.74	Геодезический метод	0.1	-
246	-	-	523991.99	3228333.47	Геодезический метод	0.1	-
247	-	-	523926.44	3228338.30	Геодезический метод	0.1	-
248	-	-	523902.55	3228341.04	Геодезический метод	0.1	-
249	-	-	523889.94	3228341.24	Геодезический метод	0.1	-
250	-	-	523887.09	3228296.32	Геодезический метод	0.1	-
251	-	-	523922.39	3228293.30	Геодезический метод	0.1	-
252	-	-	523993.54	3228287.84	Геодезический метод	0.1	-
253	-	-	524028.42	3228284.23	Геодезический метод	0.1	-
254	-	-	524097.25	3228280.71	Геодезический метод	0.1	-
243	-	-	524102.88	3228281.36	Геодезический метод	0.1	-
255	-	-	524189.22	3228526.17	Геодезический метод	0.1	-

2. Сведения о характерных точках границ объекта							
Обозначение характерных точек границ	**Существующие координаты, м**		**Измененные (уточненные) координаты, м**		**Метод определения координат характерной точки**	**Средняя квадратическая погрешность положения характерной точки (Mt), м**	**Описание обозначения точки на местности (при наличии)**
	X	**Y**	**X**	**Y**			
1	**2**	**3**	**4**	**5**	**6**	**7**	**8**
256	-	-	524190.23	3228545.85	Геодезический метод	0.1	-
257	-	-	524188.43	3228568.05	Геодезический метод	0.1	-
258	-	-	524127.96	3228571.86	Геодезический метод	0.1	-
259	-	-	524127.91	3228566.00	Геодезический метод	0.1	-
260	-	-	524017.99	3228572.69	Геодезический метод	0.1	-
261	-	-	524004.70	3228573.49	Геодезический метод	0.1	-
262	-	-	524003.91	3228560.17	Геодезический метод	0.1	-
263	-	-	524003.67	3228556.17	Геодезический метод	0.1	-
264	-	-	524003.34	3228550.65	Геодезический метод	0.1	-
265	-	-	523972.19	3228552.50	Геодезический метод	0.1	-
266	-	-	523972.44	3228556.56	Геодезический метод	0.1	-
267	-	-	523972.67	3228560.56	Геодезический метод	0.1	-
268	-	-	523976.07	3228617.49	Геодезический метод	0.1	-
269	-	-	523906.33	3228620.66	Геодезический метод	0.1	-
270	-	-	523902.67	3228556.78	Геодезический метод	0.1	-
271	-	-	523902.19	3228546.77	Геодезический метод	0.1	-
272	-	-	523907.69	3228544.06	Геодезический метод	0.1	-
273	-	-	524039.82	3228535.73	Геодезический метод	0.1	-
274	-	-	524074.81	3228533.47	Геодезический метод	0.1	-
275	-	-	524145.61	3228528.05	Геодезический метод	0.1	-
276	-	-	524168.03	3228527.09	Геодезический метод	0.1	-
255	-	-	524189.22	3228526.17	Геодезический метод	0.1	-
277	-	-	524400.37	3228249.27	Геодезический метод	0.1	-
278	-	-	524402.10	3228296.31	Геодезический метод	0.1	-
279	-	-	524402.59	3228301.61	Геодезический метод	0.1	-
280	-	-	524407.35	3228380.82	Геодезический метод	0.1	-

2. Сведения о характерных точках границ объекта							
Обозначение характерных точек границ	**Существующие координаты, м**		**Измененные (уточненные) координаты, м**		**Метод определения координат характерной точки**	**Средняя квадратическая погрешность положения характерной точки (Mt), м**	**Описание обозначения точки на местности (при наличии)**
	X	**Y**	**X**	**Y**			
1	**2**	**3**	**4**	**5**	**6**	**7**	**8**
281	-	-	524407.10	3228386.36	Геодезический метод	0.1	-
282	-	-	524389.99	3228386.71	Геодезический метод	0.1	-
283	-	-	524390.06	3228389.78	Геодезический метод	0.1	-
284	-	-	524372.95	3228393.88	Геодезический метод	0.1	-
285	-	-	524370.53	3228393.92	Геодезический метод	0.1	-
286	-	-	524362.40	3228249.72	Геодезический метод	0.1	-
277	-	-	524400.37	3228249.27	Геодезический метод	0.1	-
287	-	-	524180.76	3228428.42	Геодезический метод	0.1	-
288	-	-	524182.38	3228452.58	Геодезический метод	0.1	-
289	-	-	524183.25	3228453.52	Геодезический метод	0.1	-
290	-	-	524183.95	3228461.82	Геодезический метод	0.1	-
291	-	-	524183.05	3228461.90	Геодезический метод	0.1	-
292	-	-	524187.52	3228514.12	Геодезический метод	0.1	-
293	-	-	523972.85	3228526.68	Геодезический метод	0.1	-
294	-	-	523898.07	3228532.29	Геодезический метод	0.1	-
295	-	-	523895.42	3228475.51	Геодезический метод	0.1	-
296	-	-	523892.70	3228475.63	Геодезический метод	0.1	-
297	-	-	523892.53	3228474.14	Геодезический метод	0.1	-
298	-	-	523895.35	3228473.83	Геодезический метод	0.1	-
299	-	-	523894.00	3228444.95	Геодезический метод	0.1	-
300	-	-	524142.85	3228430.00	Геодезический метод	0.1	-
287	-	-	524180.76	3228428.42	Геодезический метод	0.1	-
301	-	-	524611.52	3228597.37	Геодезический метод	0.1	-
302	-	-	524610.63	3228614.93	Геодезический метод	0.1	-
303	-	-	524574.73	3228613.77	Геодезический метод	0.1	-
304	-	-	524575.73	3228576.92	Геодезический метод	0.1	-

2. Сведения о характерных точках границ объекта							
Обозначение характерных точек границ	**Существующие координаты, м**		**Измененные (уточненные) координаты, м**		**Метод определения координат характерной точки**	**Средняя квадратическая погрешность положения характерной точки (Mt), м**	**Описание обозначения точки на местности (при наличии)**
	X	**Y**	**X**	**Y**			
1	**2**	**3**	**4**	**5**	**6**	**7**	**8**
305	-	-	524596.16	3228577.72	Геодезический метод	0.1	-
306	-	-	524595.58	3228596.51	Геодезический метод	0.1	-
301	-	-	524611.52	3228597.37	Геодезический метод	0.1	-
307	-	-	524641.11	3228635.87	Геодезический метод	0.1	-
308	-	-	524640.60	3228649.98	Геодезический метод	0.1	-
309	-	-	524638.22	3228649.73	Геодезический метод	0.1	-
310	-	-	524634.74	3228649.60	Геодезический метод	0.1	-
311	-	-	524631.32	3228649.65	Геодезический метод	0.1	-
312	-	-	524630.89	3228664.75	Геодезический метод	0.1	-
313	-	-	524630.36	3228671.36	Геодезический метод	0.1	-
314	-	-	524614.13	3228670.04	Геодезический метод	0.1	-
315	-	-	524603.14	3228669.81	Геодезический метод	0.1	-
316	-	-	524603.62	3228672.58	Геодезический метод	0.1	-
317	-	-	524603.40	3228673.30	Геодезический метод	0.1	-
318	-	-	524574.73	3228673.92	Геодезический метод	0.1	-
319	-	-	524574.72	3228634.20	Геодезический метод	0.1	-
320	-	-	524613.75	3228634.11	Геодезический метод	0.1	-
307	-	-	524641.11	3228635.87	Геодезический метод	0.1	-
321	-	-	524557.88	3228682.05	Геодезический метод	0.1	-
322	-	-	524557.85	3228687.30	Геодезический метод	0.1	-
323	-	-	524556.73	3228686.41	Геодезический метод	0.1	-
324	-	-	524533.34	3228686.89	Геодезический метод	0.1	-
325	-	-	524529.17	3228707.60	Геодезический метод	0.1	-
326	-	-	524528.13	3228713.07	Геодезический метод	0.1	-
327	-	-	524522.64	3228713.14	Геодезический метод	0.1	-
328	-	-	524527.92	3228782.84	Геодезический метод	0.1	-

2. Сведения о характерных точках границ объекта							
Обозначение характерных точек границ	**Существующие координаты, м**		**Измененные (уточненные) координаты, м**		**Метод определения координат характерной точки**	**Средняя квадратическая погрешность положения характерной точки (Mt), м**	**Описание обозначения точки на местности (при наличии)**
	X	**Y**	**X**	**Y**			
1	**2**	**3**	**4**	**5**	**6**	**7**	**8**
329	-	-	524529.39	3228813.44	Геодезический метод	0.1	-
330	-	-	524508.34	3228810.99	Геодезический метод	0.1	-
331	-	-	524511.55	3228846.18	Геодезический метод	0.1	-
332	-	-	524511.13	3228856.29	Геодезический метод	0.1	-
333	-	-	524510.96	3228856.32	Геодезический метод	0.1	-
334	-	-	524511.51	3228864.34	Геодезический метод	0.1	-
335	-	-	524536.22	3228862.35	Геодезический метод	0.1	-
336	-	-	524538.74	3228888.75	Геодезический метод	0.1	-
337	-	-	524539.89	3228899.24	Геодезический метод	0.1	-
338	-	-	524531.18	3228899.90	Геодезический метод	0.1	-
339	-	-	524531.04	3228902.81	Геодезический метод	0.1	-
340	-	-	524487.99	3228904.66	Геодезический метод	0.1	-
341	-	-	524483.52	3228856.48	Геодезический метод	0.1	-
342	-	-	524478.20	3228813.56	Геодезический метод	0.1	-
343	-	-	524471.79	3228757.16	Геодезический метод	0.1	-
344	-	-	524464.44	3228756.22	Геодезический метод	0.1	-
345	-	-	524464.94	3228733.51	Геодезический метод	0.1	-
346	-	-	524460.03	3228729.03	Геодезический метод	0.1	-
347	-	-	524437.95	3228728.67	Геодезический метод	0.1	-
348	-	-	524438.51	3228697.69	Геодезический метод	0.1	-
349	-	-	524438.17	3228689.08	Геодезический метод	0.1	-
350	-	-	524440.32	3228688.68	Геодезический метод	0.1	-
351	-	-	524466.86	3228689.21	Геодезический метод	0.1	-
352	-	-	524474.38	3228681.79	Геодезический метод	0.1	-
353	-	-	524475.00	3228671.43	Геодезический метод	0.1	-
354	-	-	524466.68	3228662.11	Геодезический метод	0.1	-

2. Сведения о характерных точках границ объекта							
Обозначение характерных точек границ	**Существующие координаты, м**		**Измененные (уточненные) координаты, м**		**Метод определения координат характерной точки**	**Средняя квадратическая погрешность положения характерной точки (Mt), м**	**Описание обозначения точки на местности (при наличии)**
	X	**Y**	**X**	**Y**			
1	**2**	**3**	**4**	**5**	**6**	**7**	**8**
355	-	-	524495.17	3228663.64	Геодезический метод	0.1	-
356	-	-	524495.51	3228684.15	Геодезический метод	0.1	-
321	-	-	524557.88	3228682.05	Геодезический метод	0.1	-
357	-	-	524436.42	3228664.92	Геодезический метод	0.1	-
358	-	-	524436.10	3228679.10	Геодезический метод	0.1	-
359	-	-	524420.04	3228678.74	Геодезический метод	0.1	-
360	-	-	524419.34	3228729.94	Геодезический метод	0.1	-
361	-	-	524427.96	3228735.09	Геодезический метод	0.1	-
362	-	-	524427.79	3228756.14	Геодезический метод	0.1	-
363	-	-	524381.47	3228755.50	Геодезический метод	0.1	-
364	-	-	524380.19	3228718.18	Геодезический метод	0.1	-
365	-	-	524381.90	3228664.87	Геодезический метод	0.1	-
366	-	-	524409.28	3228664.95	Геодезический метод	0.1	-
367	-	-	524409.34	3228662.17	Геодезический метод	0.1	-
368	-	-	524420.81	3228662.41	Геодезический метод	0.1	-
369	-	-	524420.72	3228664.99	Геодезический метод	0.1	-
357	-	-	524436.42	3228664.92	Геодезический метод	0.1	-
370	-	-	524552.40	3228255.08	Геодезический метод	0.1	-
371	-	-	524551.83	3228281.93	Геодезический метод	0.1	-
372	-	-	524551.59	3228303.29	Геодезический метод	0.1	-
373	-	-	524541.62	3228303.11	Геодезический метод	0.1	-
374	-	-	524497.03	3228304.63	Геодезический метод	0.1	-
375	-	-	524497.70	3228280.73	Геодезический метод	0.1	-
376	-	-	524498.79	3228254.07	Геодезический метод	0.1	-
377	-	-	524500.83	3228254.11	Геодезический метод	0.1	-
370	-	-	524552.40	3228255.08	Геодезический метод	0.1	-

2. Сведения о характерных точках границ объекта							
Обозначение характерных точек границ	**Существующие координаты, м**		**Измененные (уточненные) координаты, м**		**Метод определения координат характерной точки**	**Средняя квадратическая погрешность положения характерной точки (Mt), м**	**Описание обозначения точки на местности (при наличии)**
	X	**Y**	**X**	**Y**			
1	**2**	**3**	**4**	**5**	**6**	**7**	**8**
378	-	-	524689.64	3228183.54	Геодезический метод	0.1	-
379	-	-	524689.43	3228213.56	Геодезический метод	0.1	-
380	-	-	524699.54	3228213.86	Геодезический метод	0.1	-
381	-	-	524699.44	3228223.60	Геодезический метод	0.1	-
382	-	-	524693.47	3228222.92	Геодезический метод	0.1	-
383	-	-	524686.56	3228222.60	Геодезический метод	0.1	-
384	-	-	524684.69	3228222.23	Геодезический метод	0.1	-
385	-	-	524672.47	3228221.69	Геодезический метод	0.1	-
386	-	-	524666.71	3228222.56	Геодезический метод	0.1	-
387	-	-	524667.04	3228183.86	Геодезический метод	0.1	-
378	-	-	524689.64	3228183.54	Геодезический метод	0.1	-
388	-	-	524732.90	3228637.67	Геодезический метод	0.1	-
389	-	-	524731.04	3228660.65	Геодезический метод	0.1	-
390	-	-	524684.19	3228659.61	Геодезический метод	0.1	-
391	-	-	524685.47	3228644.40	Геодезический метод	0.1	-
392	-	-	524688.92	3228644.31	Геодезический метод	0.1	-
393	-	-	524688.72	3228636.43	Геодезический метод	0.1	-
388	-	-	524732.90	3228637.67	Геодезический метод	0.1	-
394	-	-	524716.40	3228417.66	Геодезический метод	0.1	-
395	-	-	524716.44	3228450.48	Геодезический метод	0.1	-
396	-	-	524715.27	3228453.65	Геодезический метод	0.1	-
397	-	-	524708.02	3228453.40	Геодезический метод	0.1	-
398	-	-	524643.51	3228449.44	Геодезический метод	0.1	-
399	-	-	524638.14	3228448.97	Геодезический метод	0.1	-
400	-	-	524616.94	3228447.75	Геодезический метод	0.1	-
401	-	-	524616.32	3228417.75	Геодезический метод	0.1	-

2. Сведения о характерных точках границ объекта							
Обозначение характерных точек границ	**Существующие координаты, м**		**Измененные (уточненные) координаты, м**		**Метод определения координат характерной точки**	**Средняя квадратическая погрешность положения характерной точки (Mt), м**	**Описание обозначения точки на местности (при наличии)**
	X	**Y**	**X**	**Y**			
1	**2**	**3**	**4**	**5**	**6**	**7**	**8**
402	-	-	524643.41	3228417.71	Геодезический метод	0.1	-
403	-	-	524715.08	3228417.09	Геодезический метод	0.1	-
394	-	-	524716.40	3228417.66	Геодезический метод	0.1	-
404	-	-	524724.58	3228371.77	Геодезический метод	0.1	-
405	-	-	524725.45	3228379.71	Геодезический метод	0.1	-
406	-	-	524738.15	3228380.61	Геодезический метод	0.1	-
407	-	-	524738.88	3228388.70	Геодезический метод	0.1	-
408	-	-	524738.89	3228398.46	Геодезический метод	0.1	-
409	-	-	524738.70	3228399.70	Геодезический метод	0.1	-
410	-	-	524696.67	3228398.96	Геодезический метод	0.1	-
411	-	-	524692.33	3228398.48	Геодезический метод	0.1	-
412	-	-	524691.11	3228355.23	Геодезический метод	0.1	-
413	-	-	524691.96	3228355.23	Геодезический метод	0.1	-
414	-	-	524708.01	3228353.46	Геодезический метод	0.1	-
415	-	-	524708.25	3228370.09	Геодезический метод	0.1	-
416	-	-	524714.62	3228370.39	Геодезический метод	0.1	-
417	-	-	524714.70	3228371.88	Геодезический метод	0.1	-
404	-	-	524724.58	3228371.77	Геодезический метод	0.1	-
418	-	-	524708.63	3229016.50	Геодезический метод	0.1	-
419	-	-	524708.86	3229044.92	Геодезический метод	0.1	-
420	-	-	524708.99	3229060.53	Геодезический метод	0.1	-
421	-	-	524699.18	3229060.50	Геодезический метод	0.1	-
422	-	-	524692.90	3229060.58	Геодезический метод	0.1	-
423	-	-	524692.97	3229068.15	Геодезический метод	0.1	-
424	-	-	524692.96	3229075.62	Геодезический метод	0.1	-
425	-	-	524681.66	3229075.67	Геодезический метод	0.1	-

2. Сведения о характерных точках границ объекта							
Обозначение характерных точек границ	**Существующие координаты, м**		**Измененные (уточненные) координаты, м**		**Метод определения координат характерной точки**	**Средняя квадратическая погрешность положения характерной точки (Mt), м**	**Описание обозначения точки на местности (при наличии)**
	X	**Y**	**X**	**Y**			
1	**2**	**3**	**4**	**5**	**6**	**7**	**8**
426	-	-	524664.14	3229020.29	Геодезический метод	0.1	-
427	-	-	524674.15	3229018.88	Геодезический метод	0.1	-
428	-	-	524680.22	3229018.45	Геодезический метод	0.1	-
418	-	-	524708.63	3229016.50	Геодезический метод	0.1	-
429	-	-	524820.44	3229121.54	Геодезический метод	0.1	-
430	-	-	524818.84	3229154.41	Геодезический метод	0.1	-
431	-	-	524817.37	3229164.04	Геодезический метод	0.1	-
432	-	-	524817.10	3229167.26	Геодезический метод	0.1	-
433	-	-	524827.35	3229170.71	Геодезический метод	0.1	-
434	-	-	524823.61	3229227.72	Геодезический метод	0.1	-
435	-	-	524802.93	3229227.25	Геодезический метод	0.1	-
436	-	-	524802.77	3229224.89	Геодезический метод	0.1	-
437	-	-	524775.45	3229224.74	Геодезический метод	0.1	-
438	-	-	524775.22	3229202.62	Геодезический метод	0.1	-
439	-	-	524774.98	3229185.77	Геодезический метод	0.1	-
440	-	-	524775.28	3229156.61	Геодезический метод	0.1	-
441	-	-	524775.03	3229120.81	Геодезический метод	0.1	-
429	-	-	524820.44	3229121.54	Геодезический метод	0.1	-
442	-	-	524981.47	3228704.47	Геодезический метод	0.1	-
443	-	-	524981.89	3228705.46	Геодезический метод	0.1	-
444	-	-	524981.32	3228726.90	Геодезический метод	0.1	-
445	-	-	524979.13	3228760.27	Геодезический метод	0.1	-
446	-	-	524935.40	3228758.61	Геодезический метод	0.1	-
447	-	-	524932.02	3228749.66	Геодезический метод	0.1	-
448	-	-	524918.87	3228749.24	Геодезический метод	0.1	-
449	-	-	524912.38	3228749.02	Геодезический метод	0.1	-

2. Сведения о характерных точках границ объекта							
Обозначение характерных точек границ	**Существующие координаты, м**		**Измененные (уточненные) координаты, м**		**Метод определения координат характерной точки**	**Средняя квадратическая погрешность положения характерной точки (Mt), м**	**Описание обозначения точки на местности (при наличии)**
	X	**Y**	**X**	**Y**			
1	**2**	**3**	**4**	**5**	**6**	**7**	**8**
450	-	-	524899.74	3228749.62	Геодезический метод	0.1	-
451	-	-	524899.45	3228751.43	Геодезический метод	0.1	-
452	-	-	524890.69	3228750.04	Геодезический метод	0.1	-
453	-	-	524888.66	3228761.18	Геодезический метод	0.1	-
454	-	-	524871.65	3228759.40	Геодезический метод	0.1	-
455	-	-	524868.12	3228757.59	Геодезический метод	0.1	-
456	-	-	524868.97	3228745.53	Геодезический метод	0.1	-
457	-	-	524869.84	3228732.88	Геодезический метод	0.1	-
458	-	-	524878.24	3228733.45	Геодезический метод	0.1	-
459	-	-	524880.03	3228704.98	Геодезический метод	0.1	-
460	-	-	524885.78	3228705.04	Геодезический метод	0.1	-
461	-	-	524886.04	3228700.39	Геодезический метод	0.1	-
462	-	-	524903.21	3228701.16	Геодезический метод	0.1	-
463	-	-	524903.01	3228705.22	Геодезический метод	0.1	-
464	-	-	524914.72	3228705.35	Геодезический метод	0.1	-
465	-	-	524943.59	3228706.13	Геодезический метод	0.1	-
466	-	-	524964.67	3228707.43	Геодезический метод	0.1	-
467	-	-	524968.44	3228704.88	Геодезический метод	0.1	-
468	-	-	524977.72	3228704.26	Геодезический метод	0.1	-
442	-	-	524981.47	3228704.47	Геодезический метод	0.1	-
469	-	-	524893.18	3228641.46	Геодезический метод	0.1	-
470	-	-	524893.16	3228644.26	Геодезический метод	0.1	-
471	-	-	524892.97	3228656.91	Геодезический метод	0.1	-
472	-	-	524892.86	3228665.44	Геодезический метод	0.1	-
473	-	-	524892.72	3228675.21	Геодезический метод	0.1	-
474	-	-	524891.36	3228694.22	Геодезический метод	0.1	-

2. Сведения о характерных точках границ объекта							
Обозначение характерных точек границ	**Существующие координаты, м**		**Измененные (уточненные) координаты, м**		**Метод определения координат характерной точки**	**Средняя квадратическая погрешность положения характерной точки (Mt), м**	**Описание обозначения точки на местности (при наличии)**
	X	**Y**	**X**	**Y**			
1	**2**	**3**	**4**	**5**	**6**	**7**	**8**
475	-	-	524775.26	3228693.42	Геодезический метод	0.1	-
476	-	-	524775.06	3228639.14	Геодезический метод	0.1	-
477	-	-	524820.26	3228639.87	Геодезический метод	0.1	-
478	-	-	524860.34	3228640.75	Геодезический метод	0.1	-
469	-	-	524893.18	3228641.46	Геодезический метод	0.1	-
479	-	-	523444.38	3228146.63	Геодезический метод	0.1	-
480	-	-	523456.22	3228145.86	Геодезический метод	0.1	-
481	-	-	523456.66	3228154.35	Геодезический метод	0.1	-
482	-	-	523444.66	3228154.97	Геодезический метод	0.1	-
479	-	-	523444.38	3228146.63	Геодезический метод	0.1	-
483	-	-	524198.35	3229809.82	Геодезический метод	0.1	-
484	-	-	524200.92	3229834.84	Геодезический метод	0.1	-
485	-	-	524209.24	3229905.59	Геодезический метод	0.1	-
486	-	-	524194.18	3229906.34	Геодезический метод	0.1	-
487	-	-	524184.93	3229907.35	Геодезический метод	0.1	-
488	-	-	524173.81	3229908.29	Геодезический метод	0.1	-
489	-	-	524172.92	3229902.06	Геодезический метод	0.1	-
490	-	-	524152.72	3229876.67	Геодезический метод	0.1	-
491	-	-	524138.12	3229876.82	Геодезический метод	0.1	-
492	-	-	524137.96	3229874.35	Геодезический метод	0.1	-
493	-	-	524134.04	3229874.50	Геодезический метод	0.1	-
494	-	-	524134.17	3229876.84	Геодезический метод	0.1	-
495	-	-	524126.23	3229876.88	Геодезический метод	0.1	-
496	-	-	524089.29	3229880.08	Геодезический метод	0.1	-
497	-	-	524083.53	3229880.95	Геодезический метод	0.1	-
498	-	-	524076.86	3229882.54	Геодезический метод	0.1	-

2. Сведения о характерных точках границ объекта							
Обозначение характерных точек границ	**Существующие координаты, м**		**Измененные (уточненные) координаты, м**		**Метод определения координат характерной точки**	**Средняя квадратическая погрешность положения характерной точки (Mt), м**	**Описание обозначения точки на местности (при наличии)**
	X	**Y**	**X**	**Y**			
1	**2**	**3**	**4**	**5**	**6**	**7**	**8**
499	-	-	524072.52	3229868.92	Геодезический метод	0.1	-
500	-	-	524072.68	3229858.99	Геодезический метод	0.1	-
501	-	-	524077.97	3229859.15	Геодезический метод	0.1	-
502	-	-	524080.05	3229848.27	Геодезический метод	0.1	-
503	-	-	524085.34	3229848.59	Геодезический метод	0.1	-
504	-	-	524085.50	3229844.42	Геодезический метод	0.1	-
505	-	-	524095.26	3229843.94	Геодезический метод	0.1	-
506	-	-	524100.75	3229842.50	Геодезический метод	0.1	-
507	-	-	524099.31	3229817.39	Геодезический метод	0.1	-
483	-	-	524198.35	3229809.82	Геодезический метод	0.1	-
508	-	-	524168.83	3229908.79	Геодезический метод	0.1	-
509	-	-	524119.91	3229913.96	Геодезический метод	0.1	-
510	-	-	524119.00	3229914.10	Геодезический метод	0.1	-
511	-	-	524108.48	3229915.72	Геодезический метод	0.1	-
512	-	-	524103.38	3229919.82	Геодезический метод	0.1	-
513	-	-	524098.52	3229920.42	Геодезический метод	0.1	-
514	-	-	524098.12	3229917.17	Геодезический метод	0.1	-
515	-	-	524085.67	3229910.08	Геодезический метод	0.1	-
516	-	-	524081.39	3229896.74	Геодезический метод	0.1	-
517	-	-	524078.39	3229887.32	Геодезический метод	0.1	-
518	-	-	524084.48	3229885.86	Геодезический метод	0.1	-
519	-	-	524123.79	3229879.88	Геодезический метод	0.1	-
520	-	-	524147.38	3229879.01	Геодезический метод	0.1	-
521	-	-	524150.95	3229883.33	Геодезический метод	0.1	-
522	-	-	524156.93	3229882.83	Геодезический метод	0.1	-
523	-	-	524157.49	3229889.35	Геодезический метод	0.1	-

2. Сведения о характерных точках границ объекта

Обозначение характерных точек границ	Существующие координаты, м		Измененные (уточненные) координаты, м		Метод определения координат характерной точки	Средняя квадратическая погрешность положения характерной точки (Mt), м	Описание обозначения точки на местности (при наличии)
	X	Y	X	Y			
1	2	3	4	5	6	7	8
524	-	-	524168.17	3229904.16	Геодезический метод	0.1	-
508	-	-	524168.83	3229908.79	Геодезический метод	0.1	-
525	-	-	524159.46	3229265.60	Геодезический метод	0.1	-
526	-	-	524164.33	3229322.68	Геодезический метод	0.1	-
527	-	-	524140.88	3229324.23	Геодезический метод	0.1	-
528	-	-	524140.73	3229311.62	Геодезический метод	0.1	-
529	-	-	524138.03	3229280.97	Геодезический метод	0.1	-
530	-	-	524114.98	3229281.03	Геодезический метод	0.1	-
531	-	-	524113.45	3229267.18	Геодезический метод	0.1	-
525	-	-	524159.46	3229265.60	Геодезический метод	0.1	-

3. Сведения о характерных точках части (частей) границы объекта

Обозначение характерных точек части границы	Существующие координаты, м		Измененные (уточненные) координаты, м		Метод определения координат характерной точки	Средняя квадратическая погрешность положения характерной точки (Mt), м	Описание обозначения точки на местности (при наличии)
	X	Y	X	Y			
1	2	3	4	5	6	7	8
-	-	-	-	-	-	-	

Лист №

ОПИСАНИЕ МЕСТОПОЛОЖЕНИЯ ГРАНИЦ

Граница территориальной зоны - Ж.2 Зона застройки малоэтажными жилыми домами г. Лодейное Поле Лодейнопольского муниципального района Ленинградской области

(наименование)

План границ

Масштаб 1:5000

Используемые условные знаки и обозначения:

- граница измененной (уточненной) территориальной зоны;
- 131 - обозначение характерных точек границы территориальной зоны;
- 62 - граница и номер земельного участка, сведения о которой содержатся в ЕГРН;
- 47:06:0102003 - граница и номер кадастрового квартала;
- граница населенного пункта, сведения о которой содержатся в ЕГРН;

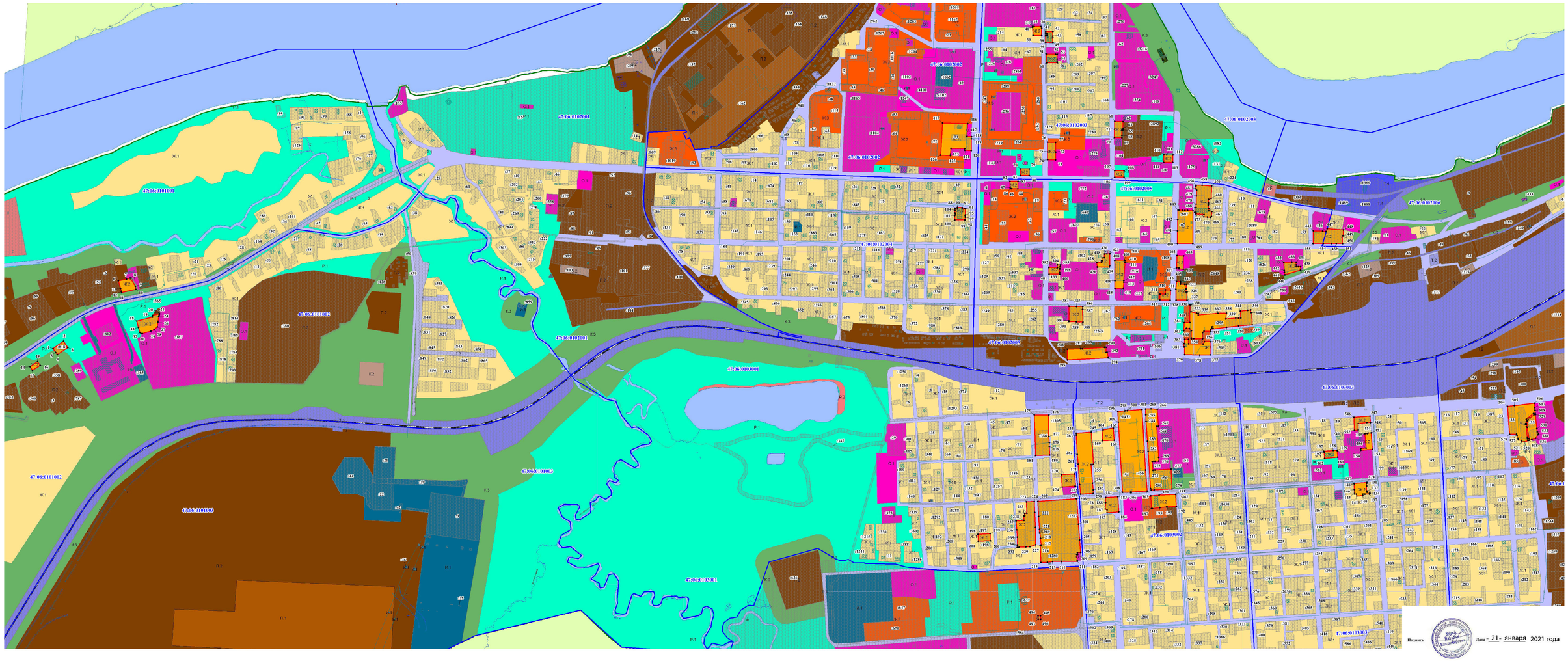

Подпись

Дата - 21- января 2021 года

ОПИСАНИЕ МЕСТОПОЛОЖЕНИЯ ГРАНИЦ

Граница территориальной зоны Ж.2-1 – Зона застройки малоэтажными жилыми домами (до 4 этажей, включая мансардный) Лодейнопольского городского поселения Лодейнопольского муниципального района Ленинградской области

(наименование объекта, местоположение границ которого описано (далее - объект))

Раздел 1

Сведения об объекте

№ п/п	Характеристики объекта	Описание характеристик
1	2	3
1.	Местоположение объекта	Ленинградская область, район Лодейнопольский
2.	Площадь объекта +/- величина погрешности определения площади (Р +/- Дельта Р)	13146 +/- 40 м²
3.	Иные характеристики объекта	Жилая зона

Раздел 2

Сведения о местоположении границ объекта

1. Система координат -

2. Сведения о характерных точках границ объекта

Обозначение характерных точек границ	Координаты, м		Метод определения координат характерной точки	Средняя квадратическая погрешность положения характерной точки (Mt), м	Описание обозначения точки на местности (при наличии)
	X	Y			
1	2	3	4	5	6
-	-	-	-	-	-

3. Сведения о характерных точках части (частей) границы объекта

Обозначение характерных точек части границы	Координаты, м		Метод определения координат характерной точки	Средняя квадратическая погрешность положения характерной точки (Mt), м	Описание обозначения точки на местности (при наличии)
	X	Y			
1	2	3	4	5	6
-	-	-	-	-	-

Раздел 3

Сведения о местоположении измененных (уточненных) границ объекта

1. Система координат МСК 47 зона 3

2. Сведения о характерных точках границ объекта

Обозначение характерных точек границ	Существующие координаты, м		Измененные (уточненные) координаты, м		Метод определения координат характерной точки	Средняя квадратическая погрешность положения характерной точки (Mt), м	Описание обозначения точки на местности (при наличии)
	X	Y	X	Y			
1	2	3	4	5	6	7	8
1	-	-	516928.02	3217418.92	Геодезический метод	0.1	-
2	-	-	516966.34	3217494.63	Геодезический метод	0.1	-
3	-	-	516908.36	3217523.52	Геодезический метод	0.1	-
4	-	-	516902.44	3217511.69	Геодезический метод	0.1	-
5	-	-	516888.57	3217511.92	Геодезический метод	0.1	-
6	-	-	516870.49	3217475.31	Геодезический метод	0.1	-
7	-	-	516860.26	3217455.53	Геодезический метод	0.1	-
1	-	-	516928.02	3217418.92	Геодезический метод	0.1	-
8	-	-	516774.38	3217328.87	Геодезический метод	0.1	-
9	-	-	516798.80	3217376.82	Геодезический метод	0.1	-
10	-	-	516798.56	3217380.18	Геодезический метод	0.1	-
11	-	-	516781.32	3217388.97	Геодезический метод	0.1	-
12	-	-	516753.05	3217335.72	Геодезический метод	0.1	-
8	-	-	516774.38	3217328.87	Геодезический метод	0.1	-
13	-	-	516766.75	3217273.95	Геодезический метод	0.1	-
14	-	-	516787.13	3217314.07	Геодезический метод	0.1	-
15	-	-	516786.48	3217317.97	Геодезический метод	0.1	-
16	-	-	516783.98	3217320.04	Геодезический метод	0.1	-
17	-	-	516767.30	3217328.65	Геодезический метод	0.1	-
18	-	-	516739.47	3217275.14	Геодезический метод	0.1	-
19	-	-	516747.72	3217272.52	Геодезический метод	0.1	-
20	-	-	516758.04	3217270.40	Геодезический метод	0.1	-

2. Сведения о характерных точках границ объекта							
Обозначение характерных точек границ	**Существующие координаты, м**		**Измененные (уточненные) координаты, м**		**Метод определения координат характерной точки**	**Средняя квадратическая погрешность положения характерной точки (Mt), м**	**Описание обозначения точки на местности (при наличии)**
	X	**Y**	**X**	**Y**			
1	**2**	**3**	**4**	**5**	**6**	**7**	**8**
21	-	-	516762.45	3217270.32	Геодезический метод	0.1	-
13	-	-	516766.75	3217273.95	Геодезический метод	0.1	-
22	-	-	516858.68	3217321.36	Геодезический метод	0.1	-
23	-	-	516869.43	3217341.42	Геодезический метод	0.1	-
24	-	-	516805.19	3217374.64	Геодезический метод	0.1	-
25	-	-	516794.37	3217354.49	Геодезический метод	0.1	-
22	-	-	516858.68	3217321.36	Геодезический метод	0.1	-
26	-	-	516804.40	3217232.32	Геодезический метод	0.1	-
27	-	-	516813.12	3217245.61	Геодезический метод	0.1	-
28	-	-	516810.11	3217251.76	Геодезический метод	0.1	-
29	-	-	516772.96	3217270.41	Геодезический метод	0.1	-
30	-	-	516768.29	3217269.75	Геодезический метод	0.1	-
31	-	-	516758.19	3217262.95	Геодезический метод	0.1	-
32	-	-	516753.32	3217253.56	Геодезический метод	0.1	-
33	-	-	516799.27	3217229.12	Геодезический метод	0.1	-
26	-	-	516804.40	3217232.32	Геодезический метод	0.1	-
34	-	-	516837.98	3217272.49	Геодезический метод	0.1	-
35	-	-	516841.42	3217278.99	Геодезический метод	0.1	-
36	-	-	516846.02	3217288.01	Геодезический метод	0.1	-
37	-	-	516844.21	3217288.95	Геодезический метод	0.1	-
38	-	-	516796.59	3217313.68	Геодезический метод	0.1	-
39	-	-	516785.79	3217292.66	Геодезический метод	0.1	-
40	-	-	516833.15	3217268.32	Геодезический метод	0.1	-
41	-	-	516836.53	3217271.88	Геодезический метод	0.1	-
34	-	-	516837.98	3217272.49	Геодезический метод	0.1	-

3. Сведения о характерных точках части (частей) границы объекта

Обозначение характерных точек части границы	Существующие координаты, м		Измененные (уточненные) координаты, м		Метод определения координат характерной точки	Средняя квадратическая погрешность положения характерной точки (Mt), м	Описание обозначения точки на местности (при наличии)
	X	Y	X	Y			
1	2	3	4	5	6	7	8
-	-	-	-	-	-	-	

ОПИСАНИЕ МЕСТОПОЛОЖЕНИЯ ГРАНИЦ
Граница территориальной зоны - Ж.2-1 Зона застройки малоэтажными жилыми домами (до 4 этажей, включая мансардный)
Лодейнопольского городского поселения Лодейнопольского муниципального района Ленинградской области

(наименование)

План границ

Масштаб 1:5 000

Используемые условные знаки и обозначения:

- граница территориальной зоны;
- обозначение характерных точек границы территориальной зоны;
- граница и номер земельного участка, сведения о которой содержатся в ЕГРН;
- граница и номер кадастрового квартала;
- граница населенного пункта, сведения о которой содержатся в ЕГРН

• 131
:62
47:06:0102003

Подпись

Индивидуальный предприниматель Хорай Наталья Владимировна ОГРНИП 318784700029110 ИНН 720402283808 Санкт-Петербург

Дата "21" января 2021 года

ОПИСАНИЕ МЕСТОПОЛОЖЕНИЯ ГРАНИЦ

Граница территориальной зоны Ж.3 – Зона застройки среднеэтажными жилыми домами (от 5 до 8 этажей, включая мансардный) города Лодейное Поле Лодейнопольского муниципального района Ленинградской области

(наименование объекта, местоположение границ которого описано (далее - объект))

Раздел 1

Сведения об объекте

№ п/п	Характеристики объекта	Описание характеристик
1	2	3
1.	Местоположение объекта	187700, Ленинградская область, район Лодейнопольский, город Лодейное Поле
2.	Площадь объекта +/- величина погрешности определения площади (Р +/- Дельта Р)	388919 +/- 218 м²
3.	Иные характеристики объекта	Жилая зона

Раздел 2

Сведения о местоположении границ объекта

1. Система координат -

2. Сведения о характерных точках границ объекта

Обозначение характерных точек границ	Координаты, м		Метод определения координат характерной точки	Средняя квадратическая погрешность положения характерной точки (Mt), м	Описание обозначения точки на местности (при наличии)
	X	Y			
1	2	3	4	5	6
-	-	-	-	-	-

3. Сведения о характерных точках части (частей) границы объекта

Обозначение характерных точек части границы	Координаты, м		Метод определения координат характерной точки	Средняя квадратическая погрешность положения характерной точки (Mt), м	Описание обозначения точки на местности (при наличии)
	X	Y			
1	2	3	4	5	6
-	-	-	-	-	-

Раздел 3

Сведения о местоположении измененных (уточненных) границ объекта

1. Система координат МСК 47 зона 3

2. Сведения о характерных точках границ объекта

Обозначение характерных точек границ	Существующие координаты, м		Измененные (уточненные) координаты, м		Метод определения координат характерной точки	Средняя квадратическая погрешность положения характерной точки (Mt), м	Описание обозначения точки на местности (при наличии)
	X	Y	X	Y			
1	2	3	4	5	6	7	8
1	-	-	525642.67	3227782.03	Геодезический метод	0.1	-
2	-	-	525639.67	3227793.24	Геодезический метод	0.1	-
3	-	-	525635.87	3227927.32	Геодезический метод	0.1	-
4	-	-	525486.38	3227922.32	Геодезический метод	0.1	-
5	-	-	525490.38	3227791.24	Геодезический метод	0.1	-
6	-	-	525492.78	3227785.34	Геодезический метод	0.1	-
7	-	-	525496.78	3227781.73	Геодезический метод	0.1	-
8	-	-	525503.49	3227778.83	Геодезический метод	0.1	-
9	-	-	525510.49	3227778.33	Геодезический метод	0.1	-
10	-	-	525520.60	3227778.43	Геодезический метод	0.1	-
1	-	-	525642.67	3227782.03	Геодезический метод	0.1	-
11	-	-	525881.50	3227802.97	Геодезический метод	0.1	-
12	-	-	525884.51	3227803.24	Геодезический метод	0.1	-
13	-	-	525878.54	3227842.20	Геодезический метод	0.1	-
14	-	-	525869.80	3227862.07	Геодезический метод	0.1	-
15	-	-	525867.00	3227903.28	Геодезический метод	0.1	-
16	-	-	525865.96	3227927.09	Геодезический метод	0.1	-
17	-	-	525793.54	3227924.15	Геодезический метод	0.1	-
18	-	-	525793.28	3227929.04	Геодезический метод	0.1	-
19	-	-	525749.47	3227930.30	Геодезический метод	0.1	-
20	-	-	525648.65	3227926.95	Геодезический метод	0.1	-
21	-	-	525649.63	3227910.96	Геодезический метод	0.1	-

2. Сведения о характерных точках границ объекта							
Обозначение характерных точек границ	**Существующие координаты, м**		**Измененные (уточненные) координаты, м**		**Метод определения координат характерной точки**	**Средняя квадратическая погрешность положения характерной точки (Mt), м**	**Описание обозначения точки на местности (при наличии)**
	X	**Y**	**X**	**Y**			
1	**2**	**3**	**4**	**5**	**6**	**7**	**8**
22	-	-	525690.62	3227912.38	Геодезический метод	0.1	-
23	-	-	525690.66	3227910.53	Геодезический метод	0.1	-
24	-	-	525690.72	3227908.03	Геодезический метод	0.1	-
25	-	-	525690.84	3227903.03	Геодезический метод	0.1	-
26	-	-	525691.16	3227889.99	Геодезический метод	0.1	-
27	-	-	525691.24	3227886.54	Геодезический метод	0.1	-
28	-	-	525684.25	3227886.06	Геодезический метод	0.1	-
29	-	-	525684.13	3227888.06	Геодезический метод	0.1	-
30	-	-	525677.14	3227887.62	Геодезический метод	0.1	-
31	-	-	525677.02	3227889.61	Геодезический метод	0.1	-
32	-	-	525655.47	3227888.79	Геодезический метод	0.1	-
33	-	-	525650.67	3227888.60	Геодезический метод	0.1	-
34	-	-	525653.28	3227788.44	Геодезический метод	0.1	-
35	-	-	525660.99	3227781.63	Геодезический метод	0.1	-
36	-	-	525725.54	3227783.77	Геодезический метод	0.1	-
37	-	-	525829.82	3227786.68	Геодезический метод	0.1	-
38	-	-	525835.54	3227787.02	Геодезический метод	0.1	-
39	-	-	525835.60	3227785.08	Геодезический метод	0.1	-
40	-	-	525862.15	3227785.84	Геодезический метод	0.1	-
11	-	-	525881.50	3227802.97	Геодезический метод	0.1	-
41	-	-	525752.11	3227655.43	Геодезический метод	0.1	-
42	-	-	525766.65	3227661.01	Геодезический метод	0.1	-
43	-	-	525761.91	3227770.69	Геодезический метод	0.1	-
44	-	-	525564.79	3227765.63	Геодезический метод	0.1	-
45	-	-	525566.48	3227736.60	Геодезический метод	0.1	-
46	-	-	525549.97	3227735.61	Геодезический метод	0.1	-

2. Сведения о характерных точках границ объекта							
Обозначение характерных точек границ	**Существующие координаты, м**		**Измененные (уточненные) координаты, м**		**Метод определения координат характерной точки**	**Средняя квадратическая погрешность положения характерной точки (Mt), м**	**Описание обозначения точки на местности (при наличии)**
	X	**Y**	**X**	**Y**			
1	**2**	**3**	**4**	**5**	**6**	**7**	**8**
47	-	-	525550.00	3227731.76	Геодезический метод	0.1	-
48	-	-	525550.05	3227730.67	Геодезический метод	0.1	-
49	-	-	525545.06	3227730.42	Геодезический метод	0.1	-
50	-	-	525539.08	3227730.44	Геодезический метод	0.1	-
51	-	-	525537.40	3227765.42	Геодезический метод	0.1	-
52	-	-	525504.53	3227764.37	Геодезический метод	0.1	-
53	-	-	525496.52	3227766.68	Геодезический метод	0.1	-
54	-	-	525490.83	3227769.21	Геодезический метод	0.1	-
55	-	-	525491.25	3227759.52	Геодезический метод	0.1	-
56	-	-	525581.33	3227588.21	Геодезический метод	0.1	-
57	-	-	525607.96	3227607.48	Геодезический метод	0.1	-
58	-	-	525618.47	3227593.16	Геодезический метод	0.1	-
59	-	-	525627.16	3227580.95	Геодезический метод	0.1	-
60	-	-	525711.65	3227634.57	Геодезический метод	0.1	-
41	-	-	525752.11	3227655.43	Геодезический метод	0.1	-
61	-	-	525720.82	3227711.06	Геодезический метод	0.1	-
62	-	-	525720.71	3227726.02	Геодезический метод	0.1	-
63	-	-	525706.38	3227725.60	Геодезический метод	0.1	-
64	-	-	525706.60	3227710.95	Геодезический метод	0.1	-
61	-	-	525720.82	3227711.06	Геодезический метод	0.1	-
65	-	-	525673.82	3227662.69	Геодезический метод	0.1	-
66	-	-	525677.64	3227665.43	Геодезический метод	0.1	-
67	-	-	525676.93	3227666.79	Геодезический метод	0.1	-
68	-	-	525687.50	3227674.36	Геодезический метод	0.1	-
69	-	-	525684.46	3227736.97	Геодезический метод	0.1	-
70	-	-	525672.38	3227736.39	Геодезический метод	0.1	-

2. Сведения о характерных точках границ объекта							
Обозначение характерных точек границ	**Существующие координаты, м**		**Измененные (уточненные) координаты, м**		**Метод определения координат характерной точки**	**Средняя квадратическая погрешность положения характерной точки (Mt), м**	**Описание обозначения точки на местности (при наличии)**
	X	**Y**	**X**	**Y**			
1	**2**	**3**	**4**	**5**	**6**	**7**	**8**
71	-	-	525675.62	3227730.96	Геодезический метод	0.1	-
72	-	-	525658.14	3227730.11	Геодезический метод	0.1	-
73	-	-	525631.90	3227754.87	Геодезический метод	0.1	-
74	-	-	525607.63	3227753.69	Геодезический метод	0.1	-
75	-	-	525612.45	3227759.53	Геодезический метод	0.1	-
76	-	-	525601.80	3227764.54	Геодезический метод	0.1	-
77	-	-	525598.75	3227758.99	Геодезический метод	0.1	-
78	-	-	525585.39	3227758.35	Геодезический метод	0.1	-
79	-	-	525586.06	3227744.68	Геодезический метод	0.1	-
80	-	-	525598.78	3227745.30	Геодезический метод	0.1	-
81	-	-	525601.44	3227690.45	Геодезический метод	0.1	-
82	-	-	525616.50	3227690.95	Геодезический метод	0.1	-
83	-	-	525616.90	3227689.43	Геодезический метод	0.1	-
84	-	-	525619.73	3227661.06	Геодезический метод	0.1	-
85	-	-	525619.84	3227658.87	Геодезический метод	0.1	-
86	-	-	525615.46	3227658.54	Геодезический метод	0.1	-
87	-	-	525632.76	3227634.67	Геодезический метод	0.1	-
88	-	-	525673.25	3227663.78	Геодезический метод	0.1	-
65	-	-	525673.82	3227662.69	Геодезический метод	0.1	-
89	-	-	525462.93	3227462.86	Геодезический метод	0.1	-
90	-	-	525461.48	3227498.87	Геодезический метод	0.1	-
91	-	-	525460.64	3227531.00	Геодезический метод	0.1	-
92	-	-	525540.37	3227535.11	Геодезический метод	0.1	-
93	-	-	525537.90	3227619.02	Геодезический метод	0.1	-
94	-	-	525531.89	3227618.63	Геодезический метод	0.1	-
95	-	-	525526.10	3227618.43	Геодезический метод	0.1	-

2. Сведения о характерных точках границ объекта							
Обозначение характерных точек границ	**Существующие координаты, м**		**Измененные (уточненные) координаты, м**		**Метод определения координат характерной точки**	**Средняя квадратическая погрешность положения характерной точки (Mt), м**	**Описание обозначения точки на местности (при наличии)**
	X	**Y**	**X**	**Y**			
1	**2**	**3**	**4**	**5**	**6**	**7**	**8**
96	-	-	525525.96	3227622.71	Геодезический метод	0.1	-
97	-	-	525512.76	3227622.32	Геодезический метод	0.1	-
98	-	-	525512.89	3227618.00	Геодезический метод	0.1	-
99	-	-	525508.05	3227617.84	Геодезический метод	0.1	-
100	-	-	525503.83	3227617.93	Геодезический метод	0.1	-
101	-	-	525502.62	3227650.31	Геодезический метод	0.1	-
102	-	-	525532.94	3227650.79	Геодезический метод	0.1	-
103	-	-	525467.47	3227770.96	Геодезический метод	0.1	-
104	-	-	525464.71	3227770.52	Геодезический метод	0.1	-
105	-	-	525465.64	3227739.56	Геодезический метод	0.1	-
106	-	-	525459.83	3227739.34	Геодезический метод	0.1	-
107	-	-	525459.70	3227743.65	Геодезический метод	0.1	-
108	-	-	525446.50	3227743.25	Геодезический метод	0.1	-
109	-	-	525446.63	3227738.94	Геодезический метод	0.1	-
110	-	-	525441.63	3227738.80	Геодезический метод	0.1	-
111	-	-	525430.11	3227738.80	Геодезический метод	0.1	-
112	-	-	525430.55	3227712.54	Геодезический метод	0.1	-
113	-	-	525436.86	3227712.98	Геодезический метод	0.1	-
114	-	-	525438.35	3227654.60	Геодезический метод	0.1	-
115	-	-	525340.41	3227651.89	Геодезический метод	0.1	-
116	-	-	525332.73	3227650.04	Геодезический метод	0.1	-
117	-	-	525327.29	3227647.97	Геодезический метод	0.1	-
118	-	-	525321.13	3227647.91	Геодезический метод	0.1	-
119	-	-	525295.95	3227646.92	Геодезический метод	0.1	-
120	-	-	525296.03	3227644.97	Геодезический метод	0.1	-
121	-	-	525305.65	3227545.13	Геодезический метод	0.1	-

2. Сведения о характерных точках границ объекта							
Обозначение характерных точек границ	**Существующие координаты, м**		**Измененные (уточненные) координаты, м**		**Метод определения координат характерной точки**	**Средняя квадратическая погрешность положения характерной точки (Mt), м**	**Описание обозначения точки на местности (при наличии)**
	X	**Y**	**X**	**Y**			
1	**2**	**3**	**4**	**5**	**6**	**7**	**8**
122	-	-	525303.38	3227544.91	Геодезический метод	0.1	-
123	-	-	525304.47	3227536.89	Геодезический метод	0.1	-
124	-	-	525306.49	3227537.09	Геодезический метод	0.1	-
125	-	-	525313.22	3227463.87	Геодезический метод	0.1	-
126	-	-	525314.75	3227448.72	Геодезический метод	0.1	-
127	-	-	525320.37	3227446.30	Геодезический метод	0.1	-
128	-	-	525326.90	3227445.52	Геодезический метод	0.1	-
129	-	-	525335.94	3227446.16	Геодезический метод	0.1	-
130	-	-	525360.21	3227445.43	Геодезический метод	0.1	-
131	-	-	525429.95	3227446.92	Геодезический метод	0.1	-
132	-	-	525429.75	3227461.48	Геодезический метод	0.1	-
133	-	-	525446.95	3227462.14	Геодезический метод	0.1	-
89	-	-	525462.93	3227462.86	Геодезический метод	0.1	-
134	-	-	525501.09	3227678.11	Геодезический метод	0.1	-
135	-	-	525500.70	3227688.48	Геодезический метод	0.1	-
136	-	-	525496.53	3227690.48	Геодезический метод	0.1	-
137	-	-	525496.23	3227702.17	Геодезический метод	0.1	-
138	-	-	525484.24	3227701.94	Геодезический метод	0.1	-
139	-	-	525484.19	3227702.95	Геодезический метод	0.1	-
140	-	-	525473.48	3227702.69	Геодезический метод	0.1	-
141	-	-	525474.25	3227677.24	Геодезический метод	0.1	-
142	-	-	525479.87	3227677.43	Геодезический метод	0.1	-
143	-	-	525479.74	3227681.73	Геодезический метод	0.1	-
144	-	-	525492.94	3227682.12	Геодезический метод	0.1	-
145	-	-	525493.08	3227677.85	Геодезический метод	0.1	-
134	-	-	525501.09	3227678.11	Геодезический метод	0.1	-

2. Сведения о характерных точках границ объекта							
Обозначение характерных точек границ	**Существующие координаты, м**		**Измененные (уточненные) координаты, м**		**Метод определения координат характерной точки**	**Средняя квадратическая погрешность положения характерной точки (Mt), м**	**Описание обозначения точки на местности (при наличии)**
	X	**Y**	**X**	**Y**			
1	**2**	**3**	**4**	**5**	**6**	**7**	**8**
146	-	-	525239.96	3227609.73	Геодезический метод	0.1	-
147	-	-	525246.07	3227643.39	Геодезический метод	0.1	-
148	-	-	525243.60	3227727.37	Геодезический метод	0.1	-
149	-	-	525242.53	3227737.56	Геодезический метод	0.1	-
150	-	-	525247.89	3227737.81	Геодезический метод	0.1	-
151	-	-	525245.49	3227745.92	Геодезический метод	0.1	-
152	-	-	525242.89	3227756.58	Геодезический метод	0.1	-
153	-	-	525236.21	3227912.52	Геодезический метод	0.1	-
154	-	-	525199.15	3227911.10	Геодезический метод	0.1	-
155	-	-	525199.91	3227895.37	Геодезический метод	0.1	-
156	-	-	525201.90	3227806.19	Геодезический метод	0.1	-
157	-	-	525088.37	3227799.27	Геодезический метод	0.1	-
158	-	-	525086.57	3227834.15	Геодезический метод	0.1	-
159	-	-	525083.54	3227883.61	Геодезический метод	0.1	-
160	-	-	525040.93	3227881.38	Геодезический метод	0.1	-
161	-	-	525041.75	3227854.43	Геодезический метод	0.1	-
162	-	-	525041.53	3227850.64	Геодезический метод	0.1	-
163	-	-	525047.87	3227731.35	Геодезический метод	0.1	-
164	-	-	525048.28	3227721.46	Геодезический метод	0.1	-
165	-	-	525050.17	3227681.42	Геодезический метод	0.1	-
166	-	-	525051.19	3227653.20	Геодезический метод	0.1	-
167	-	-	525052.72	3227621.92	Геодезический метод	0.1	-
168	-	-	525054.70	3227565.94	Геодезический метод	0.1	-
169	-	-	525062.25	3227572.13	Геодезический метод	0.1	-
170	-	-	525066.17	3227577.25	Геодезический метод	0.1	-
171	-	-	525084.31	3227604.00	Геодезический метод	0.1	-

2. Сведения о характерных точках границ объекта							
Обозначение характерных точек границ	**Существующие координаты, м**		**Измененные (уточненные) координаты, м**		**Метод определения координат характерной точки**	**Средняя квадратическая погрешность положения характерной точки (Mt), м**	**Описание обозначения точки на местности (при наличии)**
	X	**Y**	**X**	**Y**			
1	**2**	**3**	**4**	**5**	**6**	**7**	**8**
172	-	-	525090.98	3227615.18	Геодезический метод	0.1	-
173	-	-	525093.73	3227616.91	Геодезический метод	0.1	-
174	-	-	525095.11	3227617.55	Геодезический метод	0.1	-
175	-	-	525101.30	3227619.07	Геодезический метод	0.1	-
176	-	-	525197.97	3227625.19	Геодезический метод	0.1	-
177	-	-	525203.21	3227614.14	Геодезический метод	0.1	-
178	-	-	525221.51	3227614.57	Геодезический метод	0.1	-
179	-	-	525221.64	3227609.11	Геодезический метод	0.1	-
146	-	-	525239.96	3227609.73	Геодезический метод	0.1	-
180	-	-	525308.16	3227350.51	Геодезический метод	0.1	-
181	-	-	525320.67	3227390.28	Геодезический метод	0.1	-
182	-	-	525323.94	3227390.37	Геодезический метод	0.1	-
183	-	-	525323.73	3227411.40	Геодезический метод	0.1	-
184	-	-	525322.88	3227430.53	Геодезический метод	0.1	-
185	-	-	525298.32	3227450.94	Геодезический метод	0.1	-
186	-	-	525278.82	3227451.20	Геодезический метод	0.1	-
187	-	-	525165.30	3227445.55	Геодезический метод	0.1	-
188	-	-	525164.90	3227438.66	Геодезический метод	0.1	-
189	-	-	525165.88	3227421.96	Геодезический метод	0.1	-
190	-	-	525166.23	3227409.43	Геодезический метод	0.1	-
191	-	-	525168.85	3227409.52	Геодезический метод	0.1	-
192	-	-	525168.90	3227407.60	Геодезический метод	0.1	-
193	-	-	525169.86	3227407.63	Геодезический метод	0.1	-
194	-	-	525188.77	3227407.39	Геодезический метод	0.1	-
195	-	-	525188.96	3227377.48	Геодезический метод	0.1	-
196	-	-	525165.28	3227376.61	Геодезический метод	0.1	-

2. Сведения о характерных точках границ объекта							
Обозначение характерных точек границ	**Существующие координаты, м**		**Измененные (уточненные) координаты, м**		**Метод определения координат характерной точки**	**Средняя квадратическая погрешность положения характерной точки (Mt), м**	**Описание обозначения точки на местности (при наличии)**
	X	**Y**	**X**	**Y**			
1	**2**	**3**	**4**	**5**	**6**	**7**	**8**
197	-	-	525165.25	3227378.27	Геодезический метод	0.1	-
198	-	-	525158.99	3227377.83	Геодезический метод	0.1	-
199	-	-	525159.14	3227374.74	Геодезический метод	0.1	-
200	-	-	525143.87	3227374.12	Геодезический метод	0.1	-
201	-	-	525116.74	3227374.00	Геодезический метод	0.1	-
202	-	-	525116.83	3227365.89	Геодезический метод	0.1	-
203	-	-	525118.25	3227332.26	Геодезический метод	0.1	-
204	-	-	525209.77	3227333.54	Геодезический метод	0.1	-
205	-	-	525212.17	3227333.50	Геодезический метод	0.1	-
206	-	-	525217.57	3227331.99	Геодезический метод	0.1	-
207	-	-	525283.00	3227333.99	Геодезический метод	0.1	-
208	-	-	525297.33	3227337.33	Геодезический метод	0.1	-
180	-	-	525308.16	3227350.51	Геодезический метод	0.1	-
209	-	-	525148.79	3228179.85	Геодезический метод	0.1	-
210	-	-	525147.64	3228222.51	Геодезический метод	0.1	-
211	-	-	525162.50	3228222.89	Геодезический метод	0.1	-
212	-	-	525183.83	3228224.22	Геодезический метод	0.1	-
213	-	-	525181.73	3228313.73	Геодезический метод	0.1	-
214	-	-	525160.79	3228312.97	Геодезический метод	0.1	-
215	-	-	525147.26	3228312.78	Геодезический метод	0.1	-
216	-	-	525107.27	3228311.06	Геодезический метод	0.1	-
217	-	-	525108.98	3228207.39	Геодезический метод	0.1	-
218	-	-	525133.15	3228206.60	Геодезический метод	0.1	-
219	-	-	525133.46	3228179.02	Геодезический метод	0.1	-
209	-	-	525148.79	3228179.85	Геодезический метод	0.1	-
220	-	-	525171.09	3228243.60	Геодезический метод	0.1	-

2. Сведения о характерных точках границ объекта							
Обозначение характерных точек границ	**Существующие координаты, м**		**Измененные (уточненные) координаты, м**		**Метод определения координат характерной точки**	**Средняя квадратическая погрешность положения характерной точки (Mt), м**	**Описание обозначения точки на местности (при наличии)**
	X	**Y**	**X**	**Y**			
1	**2**	**3**	**4**	**5**	**6**	**7**	**8**
221	-	-	525171.19	3228252.83	Геодезический метод	0.1	-
222	-	-	525162.36	3228252.91	Геодезический метод	0.1	-
223	-	-	525162.27	3228243.70	Геодезический метод	0.1	-
220	-	-	525171.09	3228243.60	Геодезический метод	0.1	-
224	-	-	524957.19	3227977.63	Геодезический метод	0.1	-
225	-	-	524963.16	3227981.22	Геодезический метод	0.1	-
226	-	-	524967.47	3227985.73	Геодезический метод	0.1	-
227	-	-	524967.94	3227992.39	Геодезический метод	0.1	-
228	-	-	524967.32	3228038.68	Геодезический метод	0.1	-
229	-	-	524969.48	3228048.70	Геодезический метод	0.1	-
230	-	-	524969.40	3228051.56	Геодезический метод	0.1	-
231	-	-	524968.72	3228072.80	Геодезический метод	0.1	-
232	-	-	524969.66	3228076.91	Геодезический метод	0.1	-
233	-	-	524968.38	3228123.69	Геодезический метод	0.1	-
234	-	-	524971.99	3228123.73	Геодезический метод	0.1	-
235	-	-	524971.42	3228162.35	Геодезический метод	0.1	-
236	-	-	524836.82	3228161.50	Геодезический метод	0.1	-
237	-	-	524821.81	3228161.43	Геодезический метод	0.1	-
238	-	-	524821.80	3228162.92	Геодезический метод	0.1	-
239	-	-	524781.59	3228162.45	Геодезический метод	0.1	-
240	-	-	524781.45	3228138.98	Геодезический метод	0.1	-
241	-	-	524781.26	3228115.13	Геодезический метод	0.1	-
242	-	-	524781.27	3228112.53	Геодезический метод	0.1	-
243	-	-	524788.52	3228112.56	Геодезический метод	0.1	-
244	-	-	524813.31	3228111.97	Геодезический метод	0.1	-
245	-	-	524820.31	3228112.32	Геодезический метод	0.1	-

2. Сведения о характерных точках границ объекта							
Обозначение характерных точек границ	**Существующие координаты, м**		**Измененные (уточненные) координаты, м**		**Метод определения координат характерной точки**	**Средняя квадратическая погрешность положения характерной точки (Mt), м**	**Описание обозначения точки на местности (при наличии)**
	X	**Y**	**X**	**Y**			
1	**2**	**3**	**4**	**5**	**6**	**7**	**8**
246	-	-	524820.41	3228039.85	Геодезический метод	0.1	-
247	-	-	524779.94	3228038.75	Геодезический метод	0.1	-
248	-	-	524780.72	3227998.64	Геодезический метод	0.1	-
249	-	-	524781.29	3227970.99	Геодезический метод	0.1	-
250	-	-	524775.39	3227970.30	Геодезический метод	0.1	-
251	-	-	524772.34	3227966.93	Геодезический метод	0.1	-
252	-	-	524772.45	3227948.12	Геодезический метод	0.1	-
253	-	-	524911.25	3227951.88	Геодезический метод	0.1	-
254	-	-	524910.69	3227970.46	Геодезический метод	0.1	-
255	-	-	524910.45	3227976.65	Геодезический метод	0.1	-
256	-	-	524915.77	3227976.51	Геодезический метод	0.1	-
224	-	-	524957.19	3227977.63	Геодезический метод	0.1	-
257	-	-	524938.21	3228096.21	Геодезический метод	0.1	-
258	-	-	524938.24	3228103.44	Геодезический метод	0.1	-
259	-	-	524926.00	3228103.49	Геодезический метод	0.1	-
260	-	-	524925.97	3228096.26	Геодезический метод	0.1	-
257	-	-	524938.21	3228096.21	Геодезический метод	0.1	-
261	-	-	525169.05	3226762.06	Геодезический метод	0.1	-
262	-	-	525174.99	3226861.95	Геодезический метод	0.1	-
263	-	-	525175.57	3226896.11	Геодезический метод	0.1	-
264	-	-	525170.70	3226898.24	Геодезический метод	0.1	-
265	-	-	525149.65	3226909.33	Геодезический метод	0.1	-
266	-	-	525108.17	3226926.58	Геодезический метод	0.1	-
267	-	-	525047.80	3226945.51	Геодезический метод	0.1	-
268	-	-	525048.14	3226911.64	Геодезический метод	0.1	-
269	-	-	525049.07	3226881.63	Геодезический метод	0.1	-

2. Сведения о характерных точках границ объекта							
Обозначение характерных точек границ	**Существующие координаты, м**		**Измененные (уточненные) координаты, м**		**Метод определения координат характерной точки**	**Средняя квадратическая погрешность положения характерной точки (Mt), м**	**Описание обозначения точки на местности (при наличии)**
	X	**Y**	**X**	**Y**			
1	**2**	**3**	**4**	**5**	**6**	**7**	**8**
270	-	-	525052.31	3226800.54	Геодезический метод	0.1	-
271	-	-	525087.96	3226801.89	Геодезический метод	0.1	-
272	-	-	525094.41	3226802.14	Геодезический метод	0.1	-
273	-	-	525113.49	3226803.20	Геодезический метод	0.1	-
274	-	-	525116.44	3226758.22	Геодезический метод	0.1	-
275	-	-	525149.87	3226760.54	Геодезический метод	0.1	-
261	-	-	525169.05	3226762.06	Геодезический метод	0.1	-
276	-	-	524552.43	3228415.95	Геодезический метод	0.1	-
277	-	-	524552.77	3228430.88	Геодезический метод	0.1	-
278	-	-	524552.80	3228431.50	Геодезический метод	0.1	-
279	-	-	524554.70	3228483.72	Геодезический метод	0.1	-
280	-	-	524555.29	3228526.32	Геодезический метод	0.1	-
281	-	-	524556.19	3228547.21	Геодезический метод	0.1	-
282	-	-	524556.28	3228560.02	Геодезический метод	0.1	-
283	-	-	524555.76	3228583.51	Геодезический метод	0.1	-
284	-	-	524478.86	3228581.67	Геодезический метод	0.1	-
285	-	-	524466.45	3228582.13	Геодезический метод	0.1	-
286	-	-	524470.27	3228468.50	Геодезический метод	0.1	-
287	-	-	524471.06	3228422.91	Геодезический метод	0.1	-
288	-	-	524478.41	3228416.17	Геодезический метод	0.1	-
289	-	-	524548.14	3228415.49	Геодезический метод	0.1	-
276	-	-	524552.43	3228415.95	Геодезический метод	0.1	-
290	-	-	524518.94	3228447.42	Геодезический метод	0.1	-
291	-	-	524518.73	3228454.73	Геодезический метод	0.1	-
292	-	-	524506.70	3228454.39	Геодезический метод	0.1	-
293	-	-	524506.91	3228447.08	Геодезический метод	0.1	-

2. Сведения о характерных точках границ объекта							
Обозначение характерных точек границ	**Существующие координаты, м**		**Измененные (уточненные) координаты, м**		**Метод определения координат характерной точки**	**Средняя квадратическая погрешность положения характерной точки (Mt), м**	**Описание обозначения точки на местности (при наличии)**
	X	**Y**	**X**	**Y**			
1	**2**	**3**	**4**	**5**	**6**	**7**	**8**
290	-	-	524518.94	3228447.42	Геодезический метод	0.1	-
294	-	-	524941.93	3228421.91	Геодезический метод	0.1	-
295	-	-	524940.41	3228621.93	Геодезический метод	0.1	-
296	-	-	524926.89	3228621.41	Геодезический метод	0.1	-
297	-	-	524868.29	3228620.29	Геодезический метод	0.1	-
298	-	-	524859.16	3228616.37	Геодезический метод	0.1	-
299	-	-	524859.82	3228590.68	Геодезический метод	0.1	-
300	-	-	524811.40	3228589.70	Геодезический метод	0.1	-
301	-	-	524811.11	3228603.28	Геодезический метод	0.1	-
302	-	-	524810.86	3228615.28	Геодезический метод	0.1	-
303	-	-	524810.85	3228615.87	Геодезический метод	0.1	-
304	-	-	524810.82	3228616.87	Геодезический метод	0.1	-
305	-	-	524775.20	3228616.15	Геодезический метод	0.1	-
306	-	-	524775.53	3228599.12	Геодезический метод	0.1	-
307	-	-	524774.48	3228595.99	Геодезический метод	0.1	-
308	-	-	524774.96	3228549.27	Геодезический метод	0.1	-
309	-	-	524777.67	3228542.61	Геодезический метод	0.1	-
310	-	-	524827.38	3228542.73	Геодезический метод	0.1	-
311	-	-	524836.94	3228542.90	Геодезический метод	0.1	-
312	-	-	524836.97	3228507.14	Геодезический метод	0.1	-
313	-	-	524836.97	3228506.74	Геодезический метод	0.1	-
314	-	-	524778.13	3228506.44	Геодезический метод	0.1	-
315	-	-	524775.10	3228504.52	Геодезический метод	0.1	-
316	-	-	524775.74	3228455.45	Геодезический метод	0.1	-
317	-	-	524776.50	3228445.18	Геодезический метод	0.1	-
318	-	-	524789.85	3228445.17	Геодезический метод	0.1	-

2. Сведения о характерных точках границ объекта							
Обозначение характерных точек границ	**Существующие координаты, м**		**Измененные (уточненные) координаты, м**		**Метод определения координат характерной точки**	**Средняя квадратическая погрешность положения характерной точки (Mt), м**	**Описание обозначения точки на местности (при наличии)**
	X	**Y**	**X**	**Y**			
1	**2**	**3**	**4**	**5**	**6**	**7**	**8**
319	-	-	524791.47	3228445.31	Геодезический метод	0.1	-
320	-	-	524797.74	3228445.25	Геодезический метод	0.1	-
321	-	-	524797.91	3228434.24	Геодезический метод	0.1	-
322	-	-	524798.13	3228419.31	Геодезический метод	0.1	-
294	-	-	524941.93	3228421.91	Геодезический метод	0.1	-
323	-	-	524960.66	3228182.80	Геодезический метод	0.1	-
324	-	-	524961.20	3228252.28	Геодезический метод	0.1	-
325	-	-	524899.10	3228253.47	Геодезический метод	0.1	-
326	-	-	524891.19	3228253.68	Геодезический метод	0.1	-
327	-	-	524891.89	3228236.14	Геодезический метод	0.1	-
328	-	-	524892.59	3228181.05	Геодезический метод	0.1	-
323	-	-	524960.66	3228182.80	Геодезический метод	0.1	-
329	-	-	524797.29	3228291.86	Геодезический метод	0.1	-
330	-	-	524797.13	3228372.81	Геодезический метод	0.1	-
331	-	-	524776.46	3228372.81	Геодезический метод	0.1	-
332	-	-	524778.62	3228291.09	Геодезический метод	0.1	-
329	-	-	524797.29	3228291.86	Геодезический метод	0.1	-
333	-	-	524466.68	3228662.11	Геодезический метод	0.1	-
334	-	-	524475.00	3228671.43	Геодезический метод	0.1	-
335	-	-	524474.38	3228681.79	Геодезический метод	0.1	-
336	-	-	524466.86	3228689.21	Геодезический метод	0.1	-
337	-	-	524440.32	3228688.68	Геодезический метод	0.1	-
338	-	-	524438.17	3228689.08	Геодезический метод	0.1	-
339	-	-	524438.51	3228697.69	Геодезический метод	0.1	-
340	-	-	524437.95	3228728.67	Геодезический метод	0.1	-
341	-	-	524460.03	3228729.03	Геодезический метод	0.1	-

2. Сведения о характерных точках границ объекта							
Обозначение характерных точек границ	**Существующие координаты, м**		**Измененные (уточненные) координаты, м**		**Метод определения координат характерной точки**	**Средняя квадратическая погрешность положения характерной точки (Mt), м**	**Описание обозначения точки на местности (при наличии)**
	X	**Y**	**X**	**Y**			
1	**2**	**3**	**4**	**5**	**6**	**7**	**8**
342	-	-	524464.94	3228733.51	Геодезический метод	0.1	-
343	-	-	524464.44	3228756.22	Геодезический метод	0.1	-
344	-	-	524427.79	3228756.14	Геодезический метод	0.1	-
345	-	-	524427.96	3228735.09	Геодезический метод	0.1	-
346	-	-	524419.34	3228729.94	Геодезический метод	0.1	-
347	-	-	524420.04	3228678.74	Геодезический метод	0.1	-
348	-	-	524436.10	3228679.10	Геодезический метод	0.1	-
349	-	-	524436.42	3228664.92	Геодезический метод	0.1	-
350	-	-	524439.83	3228661.76	Геодезический метод	0.1	-
333	-	-	524466.68	3228662.11	Геодезический метод	0.1	-
351	-	-	524557.65	3228662.52	Геодезический метод	0.1	-
352	-	-	524557.88	3228682.05	Геодезический метод	0.1	-
353	-	-	524495.51	3228684.15	Геодезический метод	0.1	-
354	-	-	524495.17	3228663.64	Геодезический метод	0.1	-
351	-	-	524557.65	3228662.52	Геодезический метод	0.1	-
355	-	-	524476.25	3228868.82	Геодезический метод	0.1	-
356	-	-	524480.47	3228913.12	Геодезический метод	0.1	-
357	-	-	524462.35	3228915.01	Геодезический метод	0.1	-
358	-	-	524459.97	3228912.03	Геодезический метод	0.1	-
359	-	-	524456.94	3228873.89	Геодезический метод	0.1	-
360	-	-	524460.32	3228870.61	Геодезический метод	0.1	-
355	-	-	524476.25	3228868.82	Геодезический метод	0.1	-
361	-	-	524755.11	3228450.43	Геодезический метод	0.1	-
362	-	-	524754.54	3228455.51	Геодезический метод	0.1	-
363	-	-	524753.10	3228559.22	Геодезический метод	0.1	-
364	-	-	524752.15	3228577.80	Геодезический метод	0.1	-

2. Сведения о характерных точках границ объекта							
Обозначение характерных точек границ	**Существующие координаты, м**		**Измененные (уточненные) координаты, м**		**Метод определения координат характерной точки**	**Средняя квадратическая погрешность положения характерной точки (Mt), м**	**Описание обозначения точки на местности (при наличии)**
	X	**Y**	**X**	**Y**			
1	**2**	**3**	**4**	**5**	**6**	**7**	**8**
365	-	-	524751.25	3228615.41	Геодезический метод	0.1	-
366	-	-	524742.04	3228615.15	Геодезический метод	0.1	-
367	-	-	524742.03	3228615.53	Геодезический метод	0.1	-
368	-	-	524727.39	3228615.37	Геодезический метод	0.1	-
369	-	-	524727.34	3228618.16	Геодезический метод	0.1	-
370	-	-	524718.11	3228618.03	Геодезический метод	0.1	-
371	-	-	524718.12	3228615.25	Геодезический метод	0.1	-
372	-	-	524695.03	3228614.71	Геодезический метод	0.1	-
373	-	-	524689.47	3228616.93	Геодезический метод	0.1	-
374	-	-	524625.98	3228615.40	Геодезический метод	0.1	-
375	-	-	524610.63	3228614.93	Геодезический метод	0.1	-
376	-	-	524611.52	3228597.37	Геодезический метод	0.1	-
377	-	-	524595.58	3228596.51	Геодезический метод	0.1	-
378	-	-	524596.16	3228577.72	Геодезический метод	0.1	-
379	-	-	524575.73	3228576.92	Геодезический метод	0.1	-
380	-	-	524576.13	3228569.88	Геодезический метод	0.1	-
381	-	-	524623.44	3228572.10	Геодезический метод	0.1	-
382	-	-	524623.62	3228550.36	Геодезический метод	0.1	-
383	-	-	524622.60	3228548.23	Геодезический метод	0.1	-
384	-	-	524623.75	3228520.41	Геодезический метод	0.1	-
385	-	-	524635.23	3228520.99	Геодезический метод	0.1	-
386	-	-	524640.49	3228521.27	Геодезический метод	0.1	-
387	-	-	524647.17	3228559.84	Геодезический метод	0.1	-
388	-	-	524649.78	3228561.94	Геодезический метод	0.1	-
389	-	-	524653.76	3228564.05	Геодезический метод	0.1	-
390	-	-	524658.80	3228564.16	Геодезический метод	0.1	-

2. Сведения о характерных точках границ объекта							
Обозначение характерных точек границ	**Существующие координаты, м**		**Измененные (уточненные) координаты, м**		**Метод определения координат характерной точки**	**Средняя квадратическая погрешность положения характерной точки (Mt), м**	**Описание обозначения точки на местности (при наличии)**
	X	**Y**	**X**	**Y**			
1	**2**	**3**	**4**	**5**	**6**	**7**	**8**
391	-	-	524659.88	3228565.57	Геодезический метод	0.1	-
392	-	-	524665.87	3228565.02	Геодезический метод	0.1	-
393	-	-	524666.38	3228568.17	Геодезический метод	0.1	-
394	-	-	524691.21	3228568.99	Геодезический метод	0.1	-
395	-	-	524694.66	3228569.35	Геодезический метод	0.1	-
396	-	-	524694.65	3228570.73	Геодезический метод	0.1	-
397	-	-	524702.62	3228570.84	Геодезический метод	0.1	-
398	-	-	524702.64	3228569.84	Геодезический метод	0.1	-
399	-	-	524727.23	3228569.63	Геодезический метод	0.1	-
400	-	-	524727.29	3228551.79	Геодезический метод	0.1	-
401	-	-	524729.40	3228536.39	Геодезический метод	0.1	-
402	-	-	524729.48	3228518.43	Геодезический метод	0.1	-
403	-	-	524706.10	3228517.11	Геодезический метод	0.1	-
404	-	-	524704.57	3228516.66	Геодезический метод	0.1	-
405	-	-	524708.02	3228453.40	Геодезический метод	0.1	-
406	-	-	524715.27	3228453.65	Геодезический метод	0.1	-
407	-	-	524716.44	3228450.48	Геодезический метод	0.1	-
361	-	-	524755.11	3228450.43	Геодезический метод	0.1	-
408	-	-	525352.77	3227949.23	Геодезический метод	0.1	-
409	-	-	525348.11	3228070.10	Геодезический метод	0.1	-
410	-	-	525347.45	3228090.57	Геодезический метод	0.1	-
411	-	-	525353.84	3228090.68	Геодезический метод	0.1	-
412	-	-	525368.86	3228090.94	Геодезический метод	0.1	-
413	-	-	525398.85	3228091.49	Геодезический метод	0.1	-
414	-	-	525432.21	3228092.08	Геодезический метод	0.1	-
415	-	-	525437.58	3228092.18	Геодезический метод	0.1	-

2. Сведения о характерных точках границ объекта							
Обозначение характерных точек границ	**Существующие координаты, м**		**Измененные (уточненные) координаты, м**		**Метод определения координат характерной точки**	**Средняя квадратическая погрешность положения характерной точки (Mt), м**	**Описание обозначения точки на местности (при наличии)**
	X	**Y**	**X**	**Y**			
1	**2**	**3**	**4**	**5**	**6**	**7**	**8**
416	-	-	525438.32	3228157.35	Геодезический метод	0.1	-
417	-	-	525346.67	3228157.31	Геодезический метод	0.1	-
418	-	-	525338.69	3228160.40	Геодезический метод	0.1	-
419	-	-	525240.11	3228161.50	Геодезический метод	0.1	-
420	-	-	525233.56	3228161.85	Геодезический метод	0.1	-
421	-	-	525173.00	3228162.51	Геодезический метод	0.1	-
422	-	-	525139.74	3228166.86	Геодезический метод	0.1	-
423	-	-	525118.32	3228166.19	Геодезический метод	0.1	-
424	-	-	525106.18	3228163.97	Геодезический метод	0.1	-
425	-	-	525106.94	3228129.99	Геодезический метод	0.1	-
426	-	-	525110.01	3228007.10	Геодезический метод	0.1	-
427	-	-	525111.93	3227943.69	Геодезический метод	0.1	-
428	-	-	525116.51	3227943.72	Геодезический метод	0.1	-
429	-	-	525145.67	3227943.91	Геодезический метод	0.1	-
430	-	-	525150.42	3227944.31	Геодезический метод	0.1	-
431	-	-	525238.41	3227946.31	Геодезический метод	0.1	-
432	-	-	525244.00	3227946.68	Геодезический метод	0.1	-
433	-	-	525345.12	3227949.05	Геодезический метод	0.1	-
408	-	-	525352.77	3227949.23	Геодезический метод	0.1	-
434	-	-	525299.13	3227985.28	Геодезический метод	0.1	-
435	-	-	525298.90	3227992.41	Геодезический метод	0.1	-
436	-	-	525289.86	3227992.13	Геодезический метод	0.1	-
437	-	-	525289.99	3227985.00	Геодезический метод	0.1	-
434	-	-	525299.13	3227985.28	Геодезический метод	0.1	-
438	-	-	525311.46	3227996.69	Геодезический метод	0.1	-
439	-	-	525309.17	3228084.27	Геодезический метод	0.1	-

2. Сведения о характерных точках границ объекта							
Обозначение характерных точек границ	**Существующие координаты, м**		**Измененные (уточненные) координаты, м**		**Метод определения координат характерной точки**	**Средняя квадратическая погрешность положения характерной точки (Mt), м**	**Описание обозначения точки на местности (при наличии)**
	X	**Y**	**X**	**Y**			
1	**2**	**3**	**4**	**5**	**6**	**7**	**8**
440	-	-	525172.50	3228081.06	Геодезический метод	0.1	-
441	-	-	525173.78	3227988.04	Геодезический метод	0.1	-
442	-	-	525175.03	3227988.07	Геодезический метод	0.1	-
443	-	-	525175.36	3227976.66	Геодезический метод	0.1	-
444	-	-	525181.32	3227976.83	Геодезический метод	0.1	-
445	-	-	525181.29	3227977.83	Геодезический метод	0.1	-
446	-	-	525286.55	3227981.08	Геодезический метод	0.1	-
447	-	-	525286.05	3227996.21	Геодезический метод	0.1	-
438	-	-	525311.46	3227996.69	Геодезический метод	0.1	-
448	-	-	523534.24	3228083.20	Геодезический метод	0.1	-
449	-	-	523536.84	3228127.19	Геодезический метод	0.1	-
450	-	-	523484.40	3228130.00	Геодезический метод	0.1	-
451	-	-	523482.10	3228086.29	Геодезический метод	0.1	-
448	-	-	523534.24	3228083.20	Геодезический метод	0.1	-
452	-	-	523524.99	3227981.67	Геодезический метод	0.1	-
453	-	-	523526.20	3227999.83	Геодезический метод	0.1	-
454	-	-	523485.83	3228002.53	Геодезический метод	0.1	-
455	-	-	523484.61	3227984.37	Геодезический метод	0.1	-
456	-	-	523500.78	3227983.29	Геодезический метод	0.1	-
457	-	-	523508.46	3227982.78	Геодезический метод	0.1	-
452	-	-	523524.99	3227981.67	Геодезический метод	0.1	-
458	-	-	523431.27	3227527.35	Геодезический метод	0.1	-
459	-	-	523438.11	3227633.84	Геодезический метод	0.1	-
460	-	-	523522.65	3227628.51	Геодезический метод	0.1	-
461	-	-	523525.29	3227679.82	Геодезический метод	0.1	-
462	-	-	523441.66	3227685.59	Геодезический метод	0.1	-

2. Сведения о характерных точках границ объекта							
Обозначение характерных точек границ	**Существующие координаты, м**		**Измененные (уточненные) координаты, м**		**Метод определения координат характерной точки**	**Средняя квадратическая погрешность положения характерной точки (Mt), м**	**Описание обозначения точки на местности (при наличии)**
	X	**Y**	**X**	**Y**			
1	**2**	**3**	**4**	**5**	**6**	**7**	**8**
463	-	-	523446.39	3227743.20	Геодезический метод	0.1	-
464	-	-	523383.61	3227749.15	Геодезический метод	0.1	-
465	-	-	523383.33	3227745.98	Геодезический метод	0.1	-
466	-	-	523380.36	3227713.40	Геодезический метод	0.1	-
467	-	-	523376.97	3227674.35	Геодезический метод	0.1	-
468	-	-	523373.28	3227632.61	Геодезический метод	0.1	-
469	-	-	523369.50	3227583.34	Геодезический метод	0.1	-
470	-	-	523365.76	3227533.61	Геодезический метод	0.1	-
471	-	-	523365.57	3227531.42	Геодезический метод	0.1	-
458	-	-	523431.27	3227527.35	Геодезический метод	0.1	-
472	-	-	524016.58	3229821.76	Геодезический метод	0.1	-
473	-	-	524016.92	3229844.16	Геодезический метод	0.1	-
474	-	-	524024.66	3229844.02	Геодезический метод	0.1	-
475	-	-	524024.80	3229853.08	Геодезический метод	0.1	-
476	-	-	524022.11	3229853.16	Геодезический метод	0.1	-
477	-	-	524022.62	3229869.29	Геодезический метод	0.1	-
478	-	-	523997.61	3229885.88	Геодезический метод	0.1	-
479	-	-	523984.74	3229886.50	Геодезический метод	0.1	-
480	-	-	523982.95	3229854.26	Геодезический метод	0.1	-
481	-	-	523981.20	3229822.58	Геодезический метод	0.1	-
472	-	-	524016.58	3229821.76	Геодезический метод	0.1	-
482	-	-	523881.89	3228544.84	Геодезический метод	0.1	-
483	-	-	523836.33	3228547.71	Геодезический метод	0.1	-
484	-	-	523836.79	3228551.57	Геодезический метод	0.1	-
485	-	-	523839.90	3228577.52	Геодезический метод	0.1	-
486	-	-	523842.25	3228600.75	Геодезический метод	0.1	-

2. Сведения о характерных точках границ объекта

Обозначение характерных точек границ	Существующие координаты, м		Измененные (уточненные) координаты, м		Метод определения координат характерной точки	Средняя квадратическая погрешность положения характерной точки (Mt), м	Описание обозначения точки на местности (при наличии)
	X	Y	X	Y			
1	2	3	4	5	6	7	8
487	-	-	523805.42	3228603.02	Геодезический метод	0.1	-
488	-	-	523802.09	3228562.18	Геодезический метод	0.1	-
489	-	-	523798.61	3228519.55	Геодезический метод	0.1	-
490	-	-	523879.61	3228514.45	Геодезический метод	0.1	-
482	-	-	523881.89	3228544.84	Геодезический метод	0.1	-

3. Сведения о характерных точках части (частей) границы объекта

Обозначение характерных точек части границы	Существующие координаты, м		Измененные (уточненные) координаты, м		Метод определения координат характерной точки	Средняя квадратическая погрешность положения характерной точки (Mt), м	Описание обозначения точки на местности (при наличии)
	X	Y	X	Y			
1	2	3	4	5	6	7	8
-	-	-	-	-	-	-	

Лист №

ОПИСАНИЕ МЕСТОПОЛОЖЕНИЯ ГРАНИЦ
Граница территориальной зоны - Ж.3 Зона застройки среднеэтажными жилыми домами (от 5 до 8 этажей, включая мансардный)
г. Лодейное Поле Лодейнопольского муниципального района Ленинградской области

(наименование)

План границ

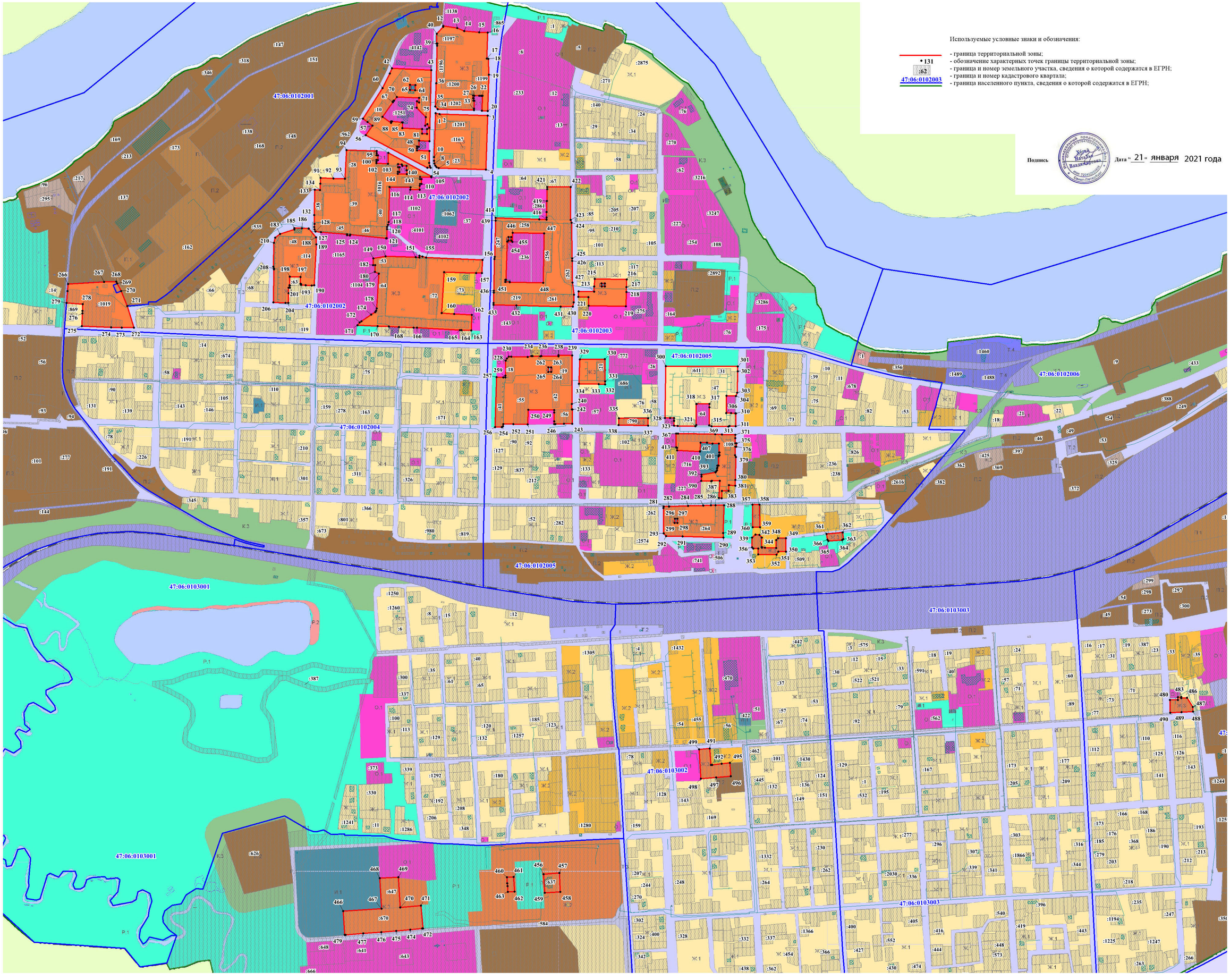

Масштаб 1:5 000

ОПИСАНИЕ МЕСТОПОЛОЖЕНИЯ ГРАНИЦ

Граница территориальной зоны Ж.3-1 – Зона застройки среднеэтажными жилыми домами (от 5 до 8 этажей, включая мансардный) Лодейнопольского городского поселения Лодейнопольского муниципального района Ленинградской области

(наименование объекта, местоположение границ которого описано (далее - объект))

Раздел 1

Сведения об объекте

№ п/п	Характеристики объекта	Описание характеристик
1	2	3
1.	Местоположение объекта	Ленинградская область, район Лодейнопольский
2.	Площадь объекта +/- величина погрешности определения площади (Р +/- Дельта Р)	1301 +/- 13 м²
3.	Иные характеристики объекта	Жилая зона

Раздел 2

Сведения о местоположении границ объекта

1. Система координат -

2. Сведения о характерных точках границ объекта

Обозначение характерных точек границ	Координаты, м		Метод определения координат характерной точки	Средняя квадратическая погрешность положения характерной точки (Mt), м	Описание обозначения точки на местности (при наличии)
	X	Y			
1	2	3	4	5	6
-	-	-	-	-	-

3. Сведения о характерных точках части (частей) границы объекта

Обозначение характерных точек части границы	Координаты, м		Метод определения координат характерной точки	Средняя квадратическая погрешность положения характерной точки (Mt), м	Описание обозначения точки на местности (при наличии)
	X	Y			
1	2	3	4	5	6
-	-	-	-	-	-

Раздел 3

Сведения о местоположении измененных (уточненных) границ объекта

1. Система координат МСК 47 зона 3

2. Сведения о характерных точках границ объекта

Обозначение характерных точек границ	Существующие координаты, м		Измененные (уточненные) координаты, м		Метод определения координат характерной точки	Средняя квадратическая погрешность положения характерной точки (Mt), м	Описание обозначения точки на местности (при наличии)
	X	Y	X	Y			
1	2	3	4	5	6	7	8
1	-	-	516861.41	3217272.66	Геодезический метод	0.1	-
2	-	-	516886.66	3217321.31	Геодезический метод	0.1	-
3	-	-	516866.19	3217332.05	Геодезический метод	0.1	-
4	-	-	516844.21	3217288.95	Геодезический метод	0.1	-
5	-	-	516846.02	3217288.01	Геодезический метод	0.1	-
6	-	-	516841.42	3217278.99	Геодезический метод	0.1	-
7	-	-	516851.51	3217273.84	Геодезический метод	0.1	-
1	-	-	516861.41	3217272.66	Геодезический метод	0.1	-

3. Сведения о характерных точках части (частей) границы объекта

Обозначение характерных точек части границы	Существующие координаты, м		Измененные (уточненные) координаты, м		Метод определения координат характерной точки	Средняя квадратическая погрешность положения характерной точки (Mt), м	Описание обозначения точки на местности (при наличии)
	X	Y	X	Y			
1	2	3	4	5	6	7	8
-	-	-	-	-	-	-	

ОПИСАНИЕ МЕСТОПОЛОЖЕНИЯ ГРАНИЦ
Граница территориальной зоны - Ж.3-1 Зона застройки среднеэтажными жилыми домами
Лодейнопольского городского поселения Лодейнопольского муниципального района Ленинградской области

(наименование)

План границ

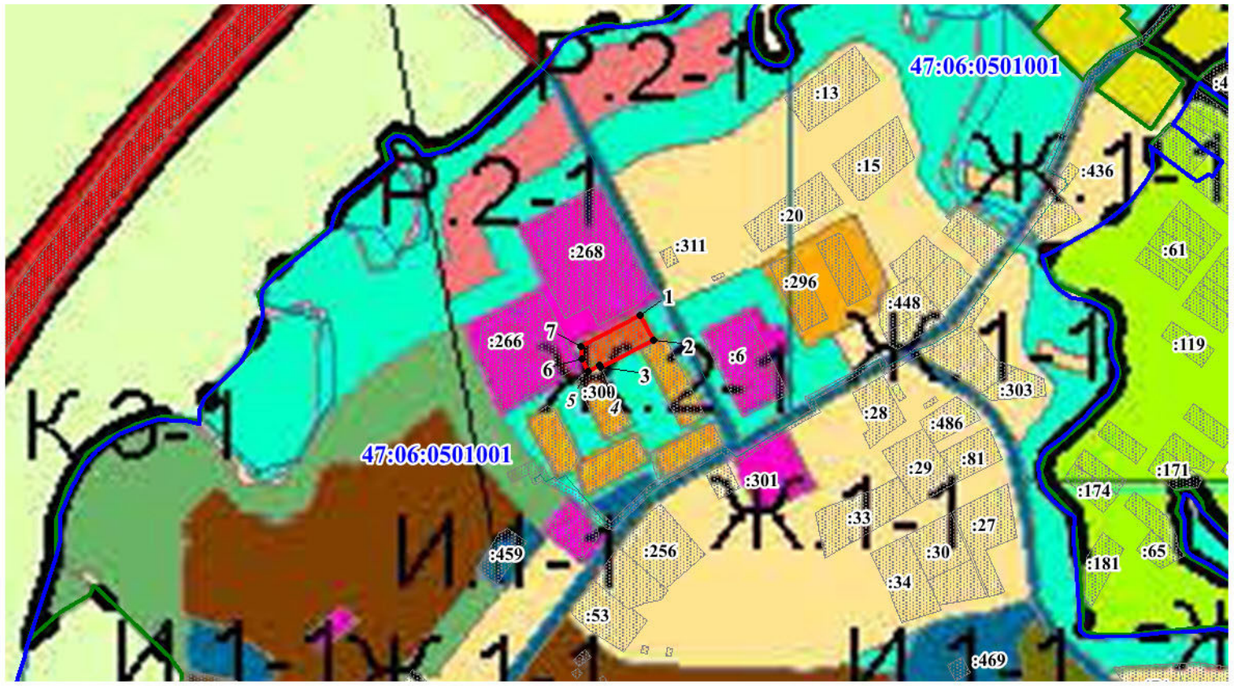

Масштаб 1:5 000

Используемые условные знаки и обозначения:

- граница территориальной зоны;
- обозначение характерных точек границы территориальной зоны;
- граница и номер земельного участка, сведения о которой содержатся в ЕГРН;
- граница и номер кадастрового квартала;
- граница населенного пункта, сведения о которой содержатся в ЕГРН

• 131
:62
47:06:0102003

Подпись

Индивидуальный предприниматель Керай Наталья Владимировна ОГРНИП 319784700029148 ИНН 720402263865 Санкт-Петербург

Дата "21" января 2021 года

ОПИСАНИЕ МЕСТОПОЛОЖЕНИЯ ГРАНИЦ

Граница территориальной зоны - И.1 Зона инженерной инфраструктуры города Лодейное Поле Лодейнопольского муниципального района Ленинградской

(наименование объекта, местоположение границ которого описано (далее - объект))

Раздел 1

Сведения об объекте

№ п/п	Характеристики объекта	Описание характеристик
1	2	3
1.	Местоположение объекта	187700, Ленинградская область, район Лодейнопольский, город Лодейное Поле
2.	Площадь объекта +/- величина погрешности определения площади (Р +/- Дельта Р)	313980 +/- 196 м²
3.	Иные характеристики объекта	Производственная зона, зона инженерной и транспортной инфраструктур

Раздел 2

Сведения о местоположении границ объекта

1. Система координат МСК 47 зона 3

2. Сведения о характерных точках границ объекта

Обозначение характерных точек границ	Координаты, м		Метод определения координат характерной точки	Средняя квадратическая погрешность положения характерной точки (Mt), м	Описание обозначения точки на местности (при наличии)
	X	Y			
1	2	3	4	5	6
1	525187.02	3227587.76	Геодезический метод	0.1	-
2	525187.32	3227597.62	Геодезический метод	0.1	-
3	525178.40	3227597.93	Геодезический метод	0.1	-
4	525178.06	3227587.47	Геодезический метод	0.1	-
1	525187.02	3227587.76	Геодезический метод	0.1	-
5	523177.21	3228788.90	Геодезический метод	0.1	-
6	523178.64	3228801.06	Геодезический метод	0.1	-
7	523166.48	3228802.50	Геодезический метод	0.1	-
8	523165.04	3228790.33	Геодезический метод	0.1	-
5	523177.21	3228788.90	Геодезический метод	0.1	-
9	524329.72	3224924.28	Геодезический метод	0.1	-
10	524333.42	3224932.45	Геодезический метод	0.1	-
11	524325.28	3224936.16	Геодезический метод	0.1	-
12	524321.58	3224927.99	Геодезический метод	0.1	-
9	524329.72	3224924.28	Геодезический метод	0.1	-
13	524337.65	3224936.53	Геодезический метод	0.1	-
14	524351.21	3224966.97	Геодезический метод	0.1	-
15	524321.11	3224982.36	Геодезический метод	0.1	-
16	524296.41	3224991.41	Геодезический метод	0.1	-
17	524282.84	3224960.96	Геодезический метод	0.1	-
13	524337.65	3224936.53	Геодезический метод	0.1	-
18	524496.62	3224760.55	Геодезический метод	0.1	-

2. Сведения о характерных точках границ объекта					
Обозначение характерных точек границ	**Координаты, м**		**Метод определения координат характерной точки**	**Средняя квадратическая погрешность положения характерной точки (Mt), м**	**Описание обозначения точки на местности (при наличии)**
	X	**Y**			
1	**2**	**3**	**4**	**5**	**6**
19	524497.69	3224762.82	Геодезический метод	0.1	-
20	524507.11	3224758.16	Геодезический метод	0.1	-
21	524510.59	3224752.79	Геодезический метод	0.1	-
22	524522.68	3224768.77	Геодезический метод	0.1	-
23	524516.19	3224765.92	Геодезический метод	0.1	-
24	524513.24	3224765.61	Геодезический метод	0.1	-
25	524448.01	3224796.79	Геодезический метод	0.1	-
26	524446.73	3224797.85	Геодезический метод	0.1	-
27	524446.00	3224800.11	Геодезический метод	0.1	-
28	524447.78	3224803.50	Геодезический метод	0.1	-
29	524429.88	3224812.75	Геодезический метод	0.1	-
30	524427.38	3224809.32	Геодезический метод	0.1	-
31	524423.94	3224808.92	Геодезический метод	0.1	-
32	524391.64	3224824.65	Геодезический метод	0.1	-
33	524387.04	3224814.81	Геодезический метод	0.1	-
18	524496.62	3224760.55	Геодезический метод	0.1	-
34	524557.55	3224863.00	Геодезический метод	0.1	-
35	524561.40	3224875.43	Геодезический метод	0.1	-
36	524558.57	3224875.14	Геодезический метод	0.1	-
37	524553.87	3224875.35	Геодезический метод	0.1	-
38	524529.16	3224882.42	Геодезический метод	0.1	-
39	524399.02	3224932.94	Геодезический метод	0.1	-
40	524382.69	3224937.40	Геодезический метод	0.1	-
41	524371.07	3224938.26	Геодезический метод	0.1	-
42	524363.44	3224936.87	Геодезический метод	0.1	-
43	524357.01	3224933.34	Геодезический метод	0.1	-

2. Сведения о характерных точках границ объекта					
Обозначение характерных точек границ	**Координаты, м**		**Метод определения координат характерной точки**	**Средняя квадратическая погрешность положения характерной точки (Mt), м**	**Описание обозначения точки на местности (при наличии)**
	X	**Y**			
1	**2**	**3**	**4**	**5**	**6**
44	524354.21	3224932.90	Геодезический метод	0.1	-
45	524350.62	3224934.25	Геодезический метод	0.1	-
46	524350.13	3224933.23	Геодезический метод	0.1	-
47	524349.24	3224931.37	Геодезический метод	0.1	-
48	524364.27	3224924.67	Геодезический метод	0.1	-
49	524366.42	3224927.73	Геодезический метод	0.1	-
50	524369.79	3224929.17	Геодезический метод	0.1	-
51	524378.04	3224929.22	Геодезический метод	0.1	-
52	524389.36	3224927.19	Геодезический метод	0.1	-
53	524534.12	3224871.94	Геодезический метод	0.1	-
54	524552.43	3224867.22	Геодезический метод	0.1	-
55	524555.05	3224866.02	Геодезический метод	0.1	-
34	524557.55	3224863.00	Геодезический метод	0.1	-
56	524350.48	3224421.05	Геодезический метод	0.1	-
57	524344.42	3224423.40	Геодезический метод	0.1	-
58	524341.69	3224416.38	Геодезический метод	0.1	-
59	524347.75	3224414.02	Геодезический метод	0.1	-
56	524350.48	3224421.05	Геодезический метод	0.1	-
60	524313.37	3224593.46	Геодезический метод	0.1	-
61	524317.99	3224600.47	Геодезический метод	0.1	-
62	524317.52	3224602.73	Геодезический метод	0.1	-
63	524314.57	3224604.52	Геодезический метод	0.1	-
64	524312.72	3224605.61	Геодезический метод	0.1	-
65	524307.75	3224597.27	Геодезический метод	0.1	-
66	524312.18	3224594.21	Геодезический метод	0.1	-
60	524313.37	3224593.46	Геодезический метод	0.1	-

2. Сведения о характерных точках границ объекта					
Обозначение характерных точек границ	**Координаты, м**		**Метод определения координат характерной точки**	**Средняя квадратическая погрешность положения характерной точки (Mt), м**	**Описание обозначения точки на местности (при наличии)**
	X	**Y**			
1	**2**	**3**	**4**	**5**	**6**
67	524406.69	3224631.78	Геодезический метод	0.1	-
68	524403.66	3224633.58	Геодезический метод	0.1	-
69	524399.31	3224626.27	Геодезический метод	0.1	-
70	524402.34	3224624.47	Геодезический метод	0.1	-
67	524406.69	3224631.78	Геодезический метод	0.1	-
71	524670.22	3225455.91	Геодезический метод	0.1	-
72	524671.97	3225461.02	Геодезический метод	0.1	-
73	524667.97	3225462.40	Геодезический метод	0.1	-
74	524666.22	3225457.29	Геодезический метод	0.1	-
71	524670.22	3225455.91	Геодезический метод	0.1	-
75	523221.62	3225676.64	Геодезический метод	0.1	-
76	523228.77	3225685.05	Геодезический метод	0.1	-
77	523220.07	3225692.55	Геодезический метод	0.1	-
78	523212.80	3225684.11	Геодезический метод	0.1	-
75	523221.62	3225676.64	Геодезический метод	0.1	-
79	523244.88	3225656.83	Геодезический метод	0.1	-
80	523252.02	3225665.25	Геодезический метод	0.1	-
81	523243.33	3225672.75	Геодезический метод	0.1	-
82	523236.06	3225664.30	Геодезический метод	0.1	-
79	523244.88	3225656.83	Геодезический метод	0.1	-
83	523317.30	3225780.35	Геодезический метод	0.1	-
84	523310.41	3225788.26	Геодезический метод	0.1	-
85	523304.00	3225782.79	Геодезический метод	0.1	-
86	523310.92	3225774.87	Геодезический метод	0.1	-
83	523317.30	3225780.35	Геодезический метод	0.1	-
87	523297.20	3225804.67	Геодезический метод	0.1	-

2. Сведения о характерных точках границ объекта					
Обозначение характерных точек границ	**Координаты, м**		**Метод определения координат характерной точки**	**Средняя квадратическая погрешность положения характерной точки (Mt), м**	**Описание обозначения точки на местности (при наличии)**
	X	**Y**			
1	**2**	**3**	**4**	**5**	**6**
88	523290.18	3225812.93	Геодезический метод	0.1	-
89	523282.80	3225806.70	Геодезический метод	0.1	-
90	523289.87	3225798.44	Геодезический метод	0.1	-
87	523297.20	3225804.67	Геодезический метод	0.1	-
91	523472.82	3225840.25	Геодезический метод	0.1	-
92	523469.85	3225847.93	Геодезический метод	0.1	-
93	523466.94	3225846.79	Геодезический метод	0.1	-
94	523469.92	3225839.12	Геодезический метод	0.1	-
91	523472.82	3225840.25	Геодезический метод	0.1	-
95	523448.08	3225862.77	Геодезический метод	0.1	-
96	523445.15	3225870.46	Геодезический метод	0.1	-
97	523442.24	3225869.34	Геодезический метод	0.1	-
98	523445.17	3225861.66	Геодезический метод	0.1	-
95	523448.08	3225862.77	Геодезический метод	0.1	-
99	523628.54	3225930.86	Геодезический метод	0.1	-
100	523624.94	3225940.70	Геодезический метод	0.1	-
101	523618.43	3225938.36	Геодезический метод	0.1	-
102	523621.98	3225928.47	Геодезический метод	0.1	-
99	523628.54	3225930.86	Геодезический метод	0.1	-
103	523635.35	3225901.72	Геодезический метод	0.1	-
104	523630.82	3225911.17	Геодезический метод	0.1	-
105	523624.56	3225908.21	Геодезический метод	0.1	-
106	523629.04	3225898.72	Геодезический метод	0.1	-
103	523635.35	3225901.72	Геодезический метод	0.1	-
107	523712.71	3225948.48	Геодезический метод	0.1	-
108	523708.22	3225955.78	Геодезический метод	0.1	-

2. Сведения о характерных точках границ объекта					
Обозначение характерных точек границ	**Координаты, м**		**Метод определения координат характерной точки**	**Средняя квадратическая погрешность положения характерной точки (Mt), м**	**Описание обозначения точки на местности (при наличии)**
	X	**Y**			
1	**2**	**3**	**4**	**5**	**6**
109	523702.92	3225952.57	Геодезический метод	0.1	-
110	523707.52	3225945.16	Геодезический метод	0.1	-
107	523712.71	3225948.48	Геодезический метод	0.1	-
111	523704.77	3225960.39	Геодезический метод	0.1	-
112	523700.77	3225968.15	Геодезический метод	0.1	-
113	523695.35	3225965.26	Геодезический метод	0.1	-
114	523699.23	3225957.52	Геодезический метод	0.1	-
111	523704.77	3225960.39	Геодезический метод	0.1	-
115	524018.48	3225685.62	Геодезический метод	0.1	-
116	524017.64	3225749.09	Геодезический метод	0.1	-
117	523949.51	3225788.51	Геодезический метод	0.1	-
118	524057.02	3225793.55	Геодезический метод	0.1	-
119	524055.43	3225849.25	Геодезический метод	0.1	-
120	524054.41	3225867.26	Геодезический метод	0.1	-
121	523941.92	3225862.24	Геодезический метод	0.1	-
122	523934.47	3226063.78	Геодезический метод	0.1	-
123	523939.03	3226116.10	Геодезический метод	0.1	-
124	523939.59	3226122.28	Геодезический метод	0.1	-
125	523933.86	3226124.44	Геодезический метод	0.1	-
126	523918.67	3226118.95	Геодезический метод	0.1	-
127	523913.48	3226117.06	Геодезический метод	0.1	-
128	523905.71	3226115.11	Геодезический метод	0.1	-
129	523877.04	3226107.87	Геодезический метод	0.1	-
130	523867.38	3226183.68	Геодезический метод	0.1	-
131	523743.63	3226167.46	Геодезический метод	0.1	-
132	523721.72	3226164.28	Геодезический метод	0.1	-

2. Сведения о характерных точках границ объекта					
Обозначение характерных точек границ	**Координаты, м**		**Метод определения координат характерной точки**	**Средняя квадратическая погрешность положения характерной точки (Mt), м**	**Описание обозначения точки на местности (при наличии)**
	X	**Y**			
1	**2**	**3**	**4**	**5**	**6**
133	523363.11	3226101.92	Геодезический метод	0.1	-
134	523308.69	3225990.74	Геодезический метод	0.1	-
135	523203.16	3225903.57	Геодезический метод	0.1	-
136	523700.85	3225968.28	Геодезический метод	0.1	-
137	523734.07	3225972.32	Геодезический метод	0.1	-
138	523734.37	3225967.81	Геодезический метод	0.1	-
139	523740.54	3225968.25	Геодезический метод	0.1	-
140	523740.23	3225973.09	Геодезический метод	0.1	-
141	523746.69	3225973.89	Геодезический метод	0.1	-
142	523789.58	3225979.26	Геодезический метод	0.1	-
143	523821.80	3225983.74	Геодезический метод	0.1	-
144	523832.19	3225905.51	Геодезический метод	0.1	-
145	523833.23	3225889.09	Геодезический метод	0.1	-
146	523789.65	3225886.34	Геодезический метод	0.1	-
147	523795.78	3225755.14	Геодезический метод	0.1	-
148	523875.95	3225756.93	Геодезический метод	0.1	-
149	523878.79	3225753.25	Геодезический метод	0.1	-
150	523887.54	3225732.45	Геодезический метод	0.1	-
151	523888.42	3225672.11	Геодезический метод	0.1	-
152	523945.40	3225640.81	Геодезический метод	0.1	-
115	524018.48	3225685.62	Геодезический метод	0.1	-
153	524568.37	3226302.40	Геодезический метод	0.1	-
154	524566.69	3226311.79	Геодезический метод	0.1	-
155	524559.35	3226310.59	Геодезический метод	0.1	-
156	524556.34	3226326.95	Геодезический метод	0.1	-
157	524563.56	3226329.00	Геодезический метод	0.1	-

2. Сведения о характерных точках границ объекта					
Обозначение характерных точек границ	**Координаты, м**		**Метод определения координат характерной точки**	**Средняя квадратическая погрешность положения характерной точки (Mt), м**	**Описание обозначения точки на местности (при наличии)**
	X	**Y**			
1	**2**	**3**	**4**	**5**	**6**
158	524562.60	3226335.62	Геодезический метод	0.1	-
159	524514.22	3226323.82	Геодезический метод	0.1	-
160	524520.35	3226290.49	Геодезический метод	0.1	-
153	524568.37	3226302.40	Геодезический метод	0.1	-
161	524853.54	3227277.84	Геодезический метод	0.1	-
162	524853.43	3227285.51	Геодезический метод	0.1	-
163	524853.15	3227293.02	Геодезический метод	0.1	-
164	524853.07	3227297.86	Геодезический метод	0.1	-
165	524858.19	3227297.89	Геодезический метод	0.1	-
166	524858.15	3227299.01	Геодезический метод	0.1	-
167	524852.67	3227298.95	Геодезический метод	0.1	-
168	524839.36	3227308.72	Геодезический метод	0.1	-
169	524837.32	3227309.04	Геодезический метод	0.1	-
170	524836.92	3227307.58	Геодезический метод	0.1	-
171	524816.04	3227307.22	Геодезический метод	0.1	-
172	524815.66	3227291.83	Геодезический метод	0.1	-
173	524810.80	3227292.13	Геодезический метод	0.1	-
174	524811.51	3227277.22	Геодезический метод	0.1	-
175	524836.43	3227278.20	Геодезический метод	0.1	-
161	524853.54	3227277.84	Геодезический метод	0.1	-
176	523869.23	3227763.97	Геодезический метод	0.1	-
177	523869.25	3227772.02	Геодезический метод	0.1	-
178	523861.58	3227772.03	Геодезический метод	0.1	-
179	523861.56	3227763.99	Геодезический метод	0.1	-
176	523869.23	3227763.97	Геодезический метод	0.1	-
180	524667.89	3226416.20	Геодезический метод	0.1	-

2. Сведения о характерных точках границ объекта					
Обозначение характерных точек границ	**Координаты, м**		**Метод определения координат характерной точки**	**Средняя квадратическая погрешность положения характерной точки (Mt), м**	**Описание обозначения точки на местности (при наличии)**
	X	**Y**			
1	**2**	**3**	**4**	**5**	**6**
181	524667.71	3226419.80	Геодезический метод	0.1	-
182	524656.31	3226425.62	Геодезический метод	0.1	-
183	524653.66	3226423.82	Геодезический метод	0.1	-
184	524654.18	3226411.47	Геодезический метод	0.1	-
185	524657.62	3226409.55	Геодезический метод	0.1	-
180	524667.89	3226416.20	Геодезический метод	0.1	-
186	524361.89	3227333.12	Геодезический метод	0.1	-
187	524360.20	3227345.83	Геодезический метод	0.1	-
188	524352.45	3227344.81	Геодезический метод	0.1	-
189	524354.14	3227332.09	Геодезический метод	0.1	-
186	524361.89	3227333.12	Геодезический метод	0.1	-
190	524383.71	3227332.06	Геодезический метод	0.1	-
191	524383.06	3227338.06	Геодезический метод	0.1	-
192	524375.57	3227337.25	Геодезический метод	0.1	-
193	524376.23	3227331.24	Геодезический метод	0.1	-
190	524383.71	3227332.06	Геодезический метод	0.1	-
194	525671.25	3227167.69	Геодезический метод	0.1	-
195	525690.46	3227153.13	Геодезический метод	0.1	-
196	525705.43	3227143.53	Геодезический метод	0.1	-
197	525708.45	3227140.87	Геодезический метод	0.1	-
198	525715.27	3227147.26	Геодезический метод	0.1	-
199	525748.14	3227177.99	Геодезический метод	0.1	-
200	525782.18	3227215.38	Геодезический метод	0.1	-
201	525777.50	3227219.54	Геодезический метод	0.1	-
202	525767.82	3227208.66	Геодезический метод	0.1	-
203	525705.32	3227150.15	Геодезический метод	0.1	-

2. Сведения о характерных точках границ объекта					
Обозначение характерных точек границ	**Координаты, м**		**Метод определения координат характерной точки**	**Средняя квадратическая погрешность положения характерной точки (Mt), м**	**Описание обозначения точки на местности (при наличии)**
	X	**Y**			
1	**2**	**3**	**4**	**5**	**6**
204	525674.21	3227171.09	Геодезический метод	0.1	-
194	525671.25	3227167.69	Геодезический метод	0.1	-
205	525720.82	3227711.06	Геодезический метод	0.1	-
206	525720.71	3227726.02	Геодезический метод	0.1	-
207	525706.38	3227725.60	Геодезический метод	0.1	-
208	525706.60	3227710.95	Геодезический метод	0.1	-
205	525720.82	3227711.06	Геодезический метод	0.1	-
209	525904.49	3227667.22	Геодезический метод	0.1	-
210	525910.54	3227684.63	Геодезический метод	0.1	-
211	525915.82	3227698.99	Геодезический метод	0.1	-
212	525913.27	3227700.04	Геодезический метод	0.1	-
213	525910.23	3227701.05	Геодезический метод	0.1	-
214	525893.16	3227705.13	Геодезический метод	0.1	-
215	525887.27	3227707.06	Геодезический метод	0.1	-
216	525885.97	3227703.27	Геодезический метод	0.1	-
217	525873.54	3227679.02	Геодезический метод	0.1	-
218	525891.73	3227671.71	Геодезический метод	0.1	-
219	525897.14	3227669.69	Геодезический метод	0.1	-
209	525904.49	3227667.22	Геодезический метод	0.1	-
220	525634.04	3228073.87	Геодезический метод	0.1	-
221	525633.78	3228083.37	Геодезический метод	0.1	-
222	525627.49	3228083.06	Геодезический метод	0.1	-
223	525627.70	3228073.56	Геодезический метод	0.1	-
220	525634.04	3228073.87	Геодезический метод	0.1	-
224	525176.90	3230651.94	Геодезический метод	0.1	-
225	525180.46	3230660.83	Геодезический метод	0.1	-

2. Сведения о характерных точках границ объекта					
Обозначение характерных точек границ	**Координаты, м**		**Метод определения координат характерной точки**	**Средняя квадратическая погрешность положения характерной точки (Mt), м**	**Описание обозначения точки на местности (при наличии)**
	X	**Y**			
1	**2**	**3**	**4**	**5**	**6**
226	525171.50	3230664.18	Геодезический метод	0.1	-
227	525167.95	3230655.29	Геодезический метод	0.1	-
224	525176.90	3230651.94	Геодезический метод	0.1	-
228	525046.43	3230777.95	Геодезический метод	0.1	-
229	525050.51	3230784.89	Геодезический метод	0.1	-
230	525028.69	3230799.23	Геодезический метод	0.1	-
231	525018.16	3230806.00	Геодезический метод	0.1	-
232	524999.26	3230805.99	Геодезический метод	0.1	-
228	525046.43	3230777.95	Геодезический метод	0.1	-
233	525400.32	3230563.01	Геодезический метод	0.1	-
234	525405.05	3230574.38	Геодезический метод	0.1	-
235	525393.59	3230578.85	Геодезический метод	0.1	-
236	525388.85	3230567.48	Геодезический метод	0.1	-
233	525400.32	3230563.01	Геодезический метод	0.1	-
237	524750.41	3230312.47	Геодезический метод	0.1	-
238	525011.58	3230769.29	Геодезический метод	0.1	-
239	525034.29	3230757.29	Геодезический метод	0.1	-
240	525036.28	3230760.77	Геодезический метод	0.1	-
241	524962.15	3230804.36	Геодезический метод	0.1	-
242	524914.39	3230761.80	Геодезический метод	0.1	-
243	524875.73	3230661.07	Геодезический метод	0.1	-
244	524711.90	3230382.87	Геодезический метод	0.1	-
245	524685.62	3230338.27	Геодезический метод	0.1	-
237	524750.41	3230312.47	Геодезический метод	0.1	-
246	524635.16	3230360.65	Геодезический метод	0.1	-
247	524644.26	3230413.96	Геодезический метод	0.1	-

2. Сведения о характерных точках границ объекта					
Обозначение характерных точек границ	**Координаты, м**		**Метод определения координат характерной точки**	**Средняя квадратическая погрешность положения характерной точки (Mt), м**	**Описание обозначения точки на местности (при наличии)**
	X	**Y**			
1	**2**	**3**	**4**	**5**	**6**
248	524632.54	3230419.86	Геодезический метод	0.1	-
249	524626.52	3230400.89	Геодезический метод	0.1	-
250	524538.09	3230425.30	Геодезический метод	0.1	-
251	524603.87	3230585.65	Геодезический метод	0.1	-
252	524629.64	3230647.84	Геодезический метод	0.1	-
253	524631.67	3230653.43	Геодезический метод	0.1	-
254	524709.73	3230935.31	Геодезический метод	0.1	-
255	524712.79	3230945.64	Геодезический метод	0.1	-
256	524649.91	3230973.78	Геодезический метод	0.1	-
257	524643.75	3231023.54	Геодезический метод	0.1	-
258	524630.75	3230986.75	Геодезический метод	0.1	-
259	524625.54	3230968.02	Геодезический метод	0.1	-
260	524576.41	3230791.58	Геодезический метод	0.1	-
261	524582.77	3230788.22	Геодезический метод	0.1	-
262	524576.44	3230769.40	Геодезический метод	0.1	-
263	524554.73	3230705.98	Геодезический метод	0.1	-
264	524548.88	3230686.17	Геодезический метод	0.1	-
265	524536.16	3230647.95	Геодезический метод	0.1	-
266	524526.19	3230618.02	Геодезический метод	0.1	-
267	524519.35	3230600.42	Геодезический метод	0.1	-
268	524507.46	3230569.81	Геодезический метод	0.1	-
269	524484.96	3230514.59	Геодезический метод	0.1	-
270	524472.57	3230489.64	Геодезический метод	0.1	-
271	524439.24	3230380.81	Геодезический метод	0.1	-
272	524426.21	3230336.81	Геодезический метод	0.1	-
273	524509.87	3230307.86	Геодезический метод	0.1	-

2. Сведения о характерных точках границ объекта					
Обозначение характерных точек границ	**Координаты, м**		**Метод определения координат характерной точки**	**Средняя квадратическая погрешность положения характерной точки (Mt), м**	**Описание обозначения точки на местности (при наличии)**
	X	**Y**			
1	**2**	**3**	**4**	**5**	**6**
274	524512.87	3230317.46	Геодезический метод	0.1	-
275	524519.14	3230334.12	Геодезический метод	0.1	-
276	524541.45	3230325.03	Геодезический метод	0.1	-
277	524544.39	3230332.05	Геодезический метод	0.1	-
278	524544.94	3230331.79	Геодезический метод	0.1	-
279	524553.92	3230327.66	Геодезический метод	0.1	-
280	524551.03	3230320.60	Геодезический метод	0.1	-
281	524549.35	3230316.48	Геодезический метод	0.1	-
282	524545.23	3230306.38	Геодезический метод	0.1	-
283	524545.06	3230305.97	Геодезический метод	0.1	-
284	524543.15	3230302.68	Геодезический метод	0.1	-
285	524540.34	3230297.81	Геодезический метод	0.1	-
286	524539.53	3230296.74	Геодезический метод	0.1	-
287	524556.02	3230291.30	Геодезический метод	0.1	-
288	524574.57	3230285.18	Геодезический метод	0.1	-
289	524580.67	3230283.18	Геодезический метод	0.1	-
290	524613.03	3230374.29	Геодезический метод	0.1	-
246	524635.16	3230360.65	Геодезический метод	0.1	-
291	525393.70	3227993.95	Геодезический метод	0.1	-
292	525393.44	3228002.20	Геодезический метод	0.1	-
293	525386.87	3228002.07	Геодезический метод	0.1	-
294	525386.89	3228001.07	Геодезический метод	0.1	-
295	525382.12	3228000.97	Геодезический метод	0.1	-
296	525381.12	3228000.95	Геодезический метод	0.1	-
297	525381.27	3227993.48	Геодезический метод	0.1	-
298	525382.30	3227993.52	Геодезический метод	0.1	-

2. Сведения о характерных точках границ объекта					
Обозначение характерных точек границ	**Координаты, м**		**Метод определения координат характерной точки**	**Средняя квадратическая погрешность положения характерной точки (Mt), м**	**Описание обозначения точки на местности (при наличии)**
	X	**Y**			
1	**2**	**3**	**4**	**5**	**6**
291	525393.70	3227993.95	Геодезический метод	0.1	-
299	525299.13	3227985.28	Геодезический метод	0.1	-
300	525298.90	3227992.41	Геодезический метод	0.1	-
301	525289.86	3227992.13	Геодезический метод	0.1	-
302	525289.99	3227985.00	Геодезический метод	0.1	-
299	525299.13	3227985.28	Геодезический метод	0.1	-
303	525171.09	3228243.60	Геодезический метод	0.1	-
304	525171.19	3228252.83	Геодезический метод	0.1	-
305	525162.36	3228252.91	Геодезический метод	0.1	-
306	525162.27	3228243.70	Геодезический метод	0.1	-
303	525171.09	3228243.60	Геодезический метод	0.1	-
307	525407.31	3228419.97	Геодезический метод	0.1	-
308	525407.43	3228427.83	Геодезический метод	0.1	-
309	525395.25	3228428.16	Геодезический метод	0.1	-
310	525395.03	3228420.29	Геодезический метод	0.1	-
307	525407.31	3228419.97	Геодезический метод	0.1	-
311	525332.03	3227676.79	Геодезический метод	0.1	-
312	525331.82	3227684.11	Геодезический метод	0.1	-
313	525319.43	3227683.77	Геодезический метод	0.1	-
314	525319.64	3227676.45	Геодезический метод	0.1	-
311	525332.03	3227676.79	Геодезический метод	0.1	-
315	525181.32	3227976.83	Геодезический метод	0.1	-
316	525181.29	3227977.83	Геодезический метод	0.1	-
317	525180.99	3227988.19	Геодезический метод	0.1	-
318	525176.03	3227988.09	Геодезический метод	0.1	-
319	525175.03	3227988.07	Геодезический метод	0.1	-

2. Сведения о характерных точках границ объекта					
Обозначение характерных точек границ	**Координаты, м**		**Метод определения координат характерной точки**	**Средняя квадратическая погрешность положения характерной точки (Mt), м**	**Описание обозначения точки на местности (при наличии)**
	X	**Y**			
1	**2**	**3**	**4**	**5**	**6**
320	525175.36	3227976.66	Геодезический метод	0.1	-
315	525181.32	3227976.83	Геодезический метод	0.1	-
321	524918.25	3228281.60	Геодезический метод	0.1	-
322	524917.44	3228355.31	Геодезический метод	0.1	-
323	524851.36	3228355.91	Геодезический метод	0.1	-
324	524851.06	3228323.17	Геодезический метод	0.1	-
325	524850.90	3228305.58	Геодезический метод	0.1	-
326	524850.52	3228279.47	Геодезический метод	0.1	-
327	524893.15	3228280.89	Геодезический метод	0.1	-
328	524899.05	3228281.06	Геодезический метод	0.1	-
321	524918.25	3228281.60	Геодезический метод	0.1	-
329	525075.37	3228730.93	Геодезический метод	0.1	-
330	525075.38	3228739.28	Геодезический метод	0.1	-
331	525065.33	3228739.28	Геодезический метод	0.1	-
332	525065.33	3228730.93	Геодезический метод	0.1	-
329	525075.37	3228730.93	Геодезический метод	0.1	-
333	524518.94	3228447.42	Геодезический метод	0.1	-
334	524518.73	3228454.73	Геодезический метод	0.1	-
335	524506.70	3228454.39	Геодезический метод	0.1	-
336	524506.91	3228447.08	Геодезический метод	0.1	-
333	524518.94	3228447.42	Геодезический метод	0.1	-
337	524005.53	3229122.25	Геодезический метод	0.1	-
338	524006.12	3229130.65	Геодезический метод	0.1	-
339	523998.62	3229131.19	Геодезический метод	0.1	-
340	523998.15	3229122.78	Геодезический метод	0.1	-
337	524005.53	3229122.25	Геодезический метод	0.1	-

2. Сведения о характерных точках границ объекта					
Обозначение характерных точек границ	**Координаты, м**		**Метод определения координат характерной точки**	**Средняя квадратическая погрешность положения характерной точки (Mt), м**	**Описание обозначения точки на местности (при наличии)**
	X	**Y**			
1	**2**	**3**	**4**	**5**	**6**
341	523990.73	3229210.18	Геодезический метод	0.1	-
342	523991.29	3229217.49	Геодезический метод	0.1	-
343	523991.87	3229224.91	Геодезический метод	0.1	-
344	523992.03	3229227.05	Геодезический метод	0.1	-
345	523992.05	3229227.30	Геодезический метод	0.1	-
346	523981.63	3229228.25	Геодезический метод	0.1	-
347	523981.10	3229212.05	Геодезический метод	0.1	-
348	523981.68	3229212.01	Геодезический метод	0.1	-
349	523981.62	3229210.64	Геодезический метод	0.1	-
341	523990.73	3229210.18	Геодезический метод	0.1	-
350	523938.33	3229503.31	Геодезический метод	0.1	-
351	523938.80	3229511.02	Геодезический метод	0.1	-
352	523930.10	3229511.54	Геодезический метод	0.1	-
353	523929.74	3229505.63	Геодезический метод	0.1	-
354	523929.63	3229503.84	Геодезический метод	0.1	-
350	523938.33	3229503.31	Геодезический метод	0.1	-
355	524687.66	3228119.29	Геодезический метод	0.1	-
356	524687.57	3228127.45	Геодезический метод	0.1	-
357	524680.65	3228127.39	Геодезический метод	0.1	-
358	524680.73	3228119.21	Геодезический метод	0.1	-
355	524687.66	3228119.29	Геодезический метод	0.1	-
359	523981.75	3228623.30	Геодезический метод	0.1	-
360	523981.88	3228626.60	Геодезический метод	0.1	-
361	523982.17	3228632.41	Геодезический метод	0.1	-
362	523976.73	3228632.75	Геодезический метод	0.1	-
363	523977.05	3228638.05	Геодезический метод	0.1	-

2. Сведения о характерных точках границ объекта					
Обозначение характерных точек границ	**Координаты, м**		**Метод определения координат характерной точки**	**Средняя квадратическая погрешность положения характерной точки (Mt), м**	**Описание обозначения точки на местности (при наличии)**
	X	**Y**			
1	**2**	**3**	**4**	**5**	**6**
364	523981.54	3228637.78	Геодезический метод	0.1	-
365	523981.95	3228644.27	Геодезический метод	0.1	-
366	523982.62	3228655.25	Геодезический метод	0.1	-
367	523982.80	3228657.49	Геодезический метод	0.1	-
368	523978.27	3228657.77	Геодезический метод	0.1	-
369	523971.83	3228658.17	Геодезический метод	0.1	-
370	523960.36	3228658.78	Геодезический метод	0.1	-
371	523945.87	3228659.09	Геодезический метод	0.1	-
372	523945.39	3228625.63	Геодезический метод	0.1	-
373	523969.60	3228624.11	Геодезический метод	0.1	-
359	523981.75	3228623.30	Геодезический метод	0.1	-
374	524729.48	3228518.43	Геодезический метод	0.1	-
375	524729.40	3228536.39	Геодезический метод	0.1	-
376	524727.29	3228551.79	Геодезический метод	0.1	-
377	524727.23	3228569.63	Геодезический метод	0.1	-
378	524702.64	3228569.84	Геодезический метод	0.1	-
379	524702.62	3228570.84	Геодезический метод	0.1	-
380	524694.65	3228570.73	Геодезический метод	0.1	-
381	524694.66	3228569.35	Геодезический метод	0.1	-
382	524691.21	3228568.99	Геодезический метод	0.1	-
383	524666.38	3228568.17	Геодезический метод	0.1	-
384	524665.87	3228565.02	Геодезический метод	0.1	-
385	524659.88	3228565.57	Геодезический метод	0.1	-
386	524658.80	3228564.16	Геодезический метод	0.1	-
387	524653.76	3228564.05	Геодезический метод	0.1	-
388	524649.78	3228561.94	Геодезический метод	0.1	-

2. Сведения о характерных точках границ объекта					
Обозначение характерных точек границ	**Координаты, м**		**Метод определения координат характерной точки**	**Средняя квадратическая погрешность положения характерной точки (Mt), м**	**Описание обозначения точки на местности (при наличии)**
	X	**Y**			
1	**2**	**3**	**4**	**5**	**6**
389	524647.17	3228559.84	Геодезический метод	0.1	-
390	524640.49	3228521.27	Геодезический метод	0.1	-
391	524640.66	3228518.34	Геодезический метод	0.1	-
392	524650.66	3228518.71	Геодезический метод	0.1	-
393	524650.72	3228516.92	Геодезический метод	0.1	-
394	524661.46	3228517.71	Геодезический метод	0.1	-
395	524661.58	3228515.21	Геодезический метод	0.1	-
396	524663.98	3228515.24	Геодезический метод	0.1	-
397	524678.03	3228515.58	Геодезический метод	0.1	-
398	524703.06	3228516.22	Геодезический метод	0.1	-
399	524706.10	3228517.11	Геодезический метод	0.1	-
374	524729.48	3228518.43	Геодезический метод	0.1	-
400	523182.08	3228569.62	Геодезический метод	0.1	-
401	523184.87	3228658.62	Геодезический метод	0.1	-
402	523187.88	3228769.08	Геодезический метод	0.1	-
403	523137.95	3228771.94	Геодезический метод	0.1	-
404	523132.15	3228572.23	Геодезический метод	0.1	-
400	523182.08	3228569.62	Геодезический метод	0.1	-
405	524837.70	3229883.34	Геодезический метод	0.1	-
406	524841.85	3229890.41	Геодезический метод	0.1	-
407	524835.63	3229894.07	Геодезический метод	0.1	-
408	524831.48	3229886.99	Геодезический метод	0.1	-
405	524837.70	3229883.34	Геодезический метод	0.1	-
409	523874.62	3230128.92	Геодезический метод	0.1	-
410	523878.29	3230157.98	Геодезический метод	0.1	-
411	523873.32	3230158.89	Геодезический метод	0.1	-

2. Сведения о характерных точках границ объекта					
Обозначение характерных точек границ	**Координаты, м**		**Метод определения координат характерной точки**	**Средняя квадратическая погрешность положения характерной точки (Mt), м**	**Описание обозначения точки на местности (при наличии)**
	X	**Y**			
1	**2**	**3**	**4**	**5**	**6**
412	523877.04	3230197.39	Геодезический метод	0.1	-
413	523856.54	3230206.93	Геодезический метод	0.1	-
414	523843.72	3230209.10	Геодезический метод	0.1	-
415	523814.62	3230213.98	Геодезический метод	0.1	-
416	523778.51	3230175.06	Геодезический метод	0.1	-
417	523776.55	3230152.46	Геодезический метод	0.1	-
409	523874.62	3230128.92	Геодезический метод	0.1	-
418	524737.66	3230881.19	Геодезический метод	0.1	-
419	524730.64	3230884.79	Геодезический метод	0.1	-
420	524729.30	3230882.31	Геодезический метод	0.1	-
421	524726.18	3230876.62	Геодезический метод	0.1	-
422	524725.30	3230875.03	Геодезический метод	0.1	-
423	524732.06	3230870.90	Геодезический метод	0.1	-
418	524737.66	3230881.19	Геодезический метод	0.1	-
424	524759.08	3230875.42	Геодезический метод	0.1	-
425	524757.17	3230879.22	Геодезический метод	0.1	-
426	524745.69	3230879.87	Геодезический метод	0.1	-
427	524743.36	3230876.31	Геодезический метод	0.1	-
428	524748.53	3230866.05	Геодезический метод	0.1	-
429	524752.78	3230865.80	Геодезический метод	0.1	-
424	524759.08	3230875.42	Геодезический метод	0.1	-
430	524938.21	3228096.21	Геодезический метод	0.1	-
431	524938.24	3228103.44	Геодезический метод	0.1	-
432	524926.00	3228103.49	Геодезический метод	0.1	-
433	524925.97	3228096.26	Геодезический метод	0.1	-
430	524938.21	3228096.21	Геодезический метод	0.1	-

2. Сведения о характерных точках границ объекта

Обозначение характерных точек границ	Координаты, м		Метод определения координат характерной точки	Средняя квадратическая погрешность положения характерной точки (Mt), м	Описание обозначения точки на местности (при наличии)
	X	Y			
1	2	3	4	5	6
434	525106.11	3228007.07	Геодезический метод	0.1	-
435	525106.60	3228015.00	Геодезический метод	0.1	-
436	525099.60	3228015.39	Геодезический метод	0.1	-
437	525099.12	3228007.50	Геодезический метод	0.1	-
434	525106.11	3228007.07	Геодезический метод	0.1	-

3. Сведения о характерных точках части (частей) границы объекта

Обозначение характерных точек части границы	Координаты, м		Метод определения координат характерной точки	Средняя квадратическая погрешность положения характерной точки (Mt), м	Описание обозначения точки на местности (при наличии)
	X	Y			
1	2	3	4	5	6
-	-	-	-	-	-

Раздел 3

Сведения о местоположении измененных (уточненных) границ объекта

1. Система координат -

2. Сведения о характерных точках границ объекта

Обозначение характерных точек границ	Существующие координаты, м		Измененные (уточненные) координаты, м		Метод определения координат характерной точки	Средняя квадратическая погрешность положения характерной точки (Mt), м	Описание обозначения точки на местности (при наличии)
	X	Y	X	Y			
1	2	3	4	5	6	7	8
-	-	-	-	-	-	-	

3. Сведения о характерных точках части (частей) границы объекта

Обозначение характерных точек части границы	Существующие координаты, м		Измененные (уточненные) координаты, м		Метод определения координат характерной точки	Средняя квадратическая погрешность положения характерной точки (Mt), м	Описание обозначения точки на местности (при наличии)
	X	Y	X	Y			
1	2	3	4	5	6	7	8
-	-	-	-	-	-	-	

Лист №

ОПИСАНИЕ МЕСТОПОЛОЖЕНИЯ ГРАНИЦ

Граница территориальной зоны - И.1 Зона инженерной инфраструктуры г. Лодейное Поле Лодейнопольского муниципального района Ленинградской области

(наименование)

План границ

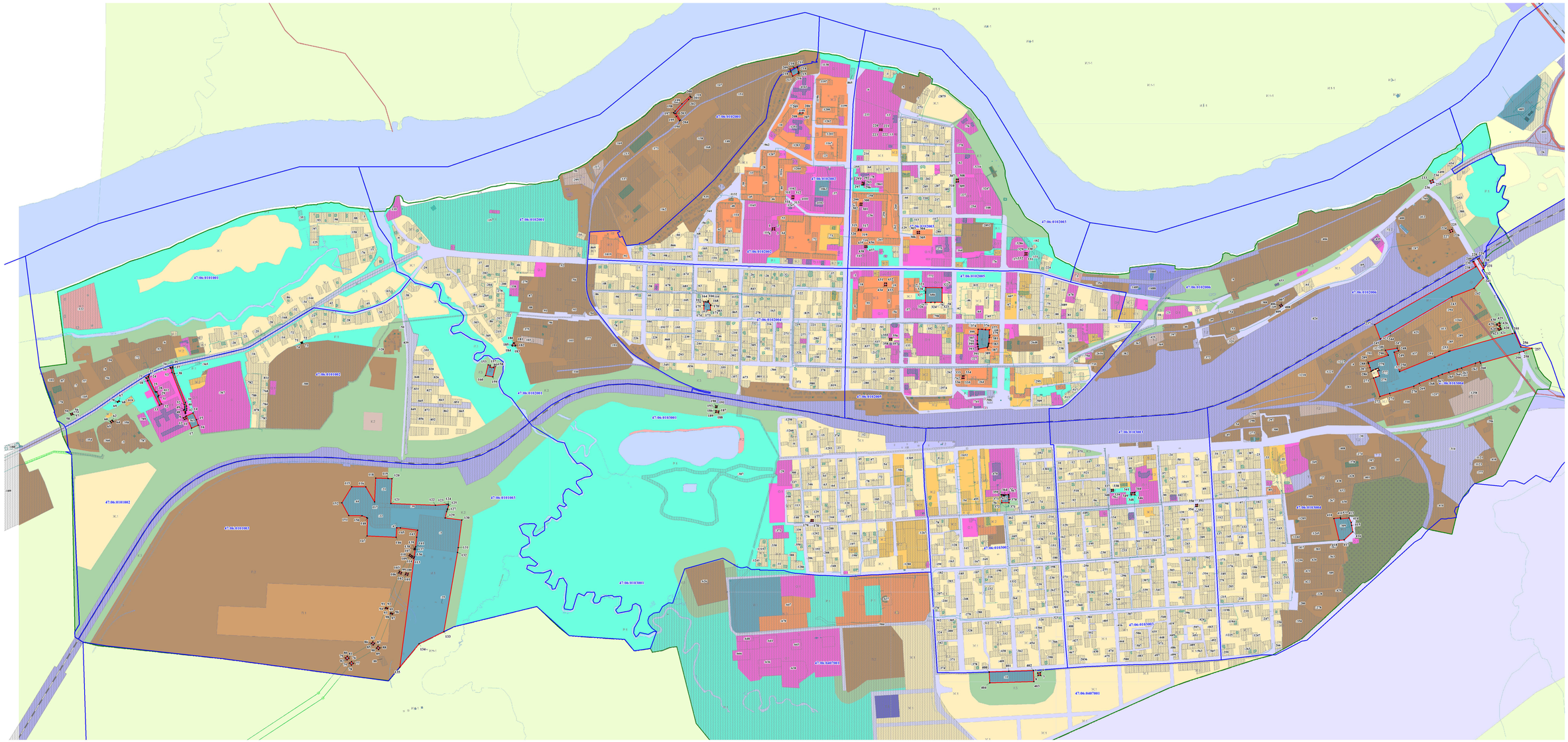

Масштаб 1:5 000

Используемые условные знаки и обозначения:

- граница территориальной зоны;
- 131 — обозначение характерных точек границы территориальной зоны;
- 46 — граница и номер земельного участка, сведения о которой содержатся в ЕГРН;
- 47:06:0102003 — граница и номер кадастрового квартала;
- граница населенного пункта, сведения о которой содержатся в ЕГРН;

Подпись

Дата 21 января 2021 года

ОПИСАНИЕ МЕСТОПОЛОЖЕНИЯ ГРАНИЦ

Граница территориальной зоны И.1-1 – Зона инженерной инфраструктуры Лодейнопольского городского поселения Лодейнопольского муниципального района Ленинградской области

(наименование объекта, местоположение границ которого описано (далее - объект))

Раздел 1

Сведения об объекте

№ п/п	Характеристики объекта	Описание характеристик
1	2	3
1.	Местоположение объекта	Ленинградская область, район Лодейнопольский
2.	Площадь объекта +/- величина погрешности определения площади (Р +/- Дельта Р)	284561 +/- 187 м²
3.	Иные характеристики объекта	Производственная зона, зона инженерной и транспортной инфраструктур

Раздел 2

Сведения о местоположении границ объекта

1. Система координат -

2. Сведения о характерных точках границ объекта

Обозначение характерных точек границ	Координаты, м		Метод определения координат характерной точки	Средняя квадратическая погрешность положения характерной точки (Mt), м	Описание обозначения точки на местности (при наличии)
	X	Y			
1	2	3	4	5	6
-	-	-	-	-	-

3. Сведения о характерных точках части (частей) границы объекта

Обозначение характерных точек части границы	Координаты, м		Метод определения координат характерной точки	Средняя квадратическая погрешность положения характерной точки (Mt), м	Описание обозначения точки на местности (при наличии)
	X	Y			
1	2	3	4	5	6
-	-	-	-	-	-

Раздел 3

Сведения о местоположении измененных (уточненных) границ объекта

1. Система координат МСК 47 зона 3

2. Сведения о характерных точках границ объекта

Обозначение характерных точек границ	Существующие координаты, м		Измененные (уточненные) координаты, м		Метод определения координат характерной точки	Средняя квадратическая погрешность положения характерной точки (Mt), м	Описание обозначения точки на местности (при наличии)
	X	Y	X	Y			
1	2	3	4	5	6	7	8
1	-	-	524493.37	3221936.01	Геодезический метод	0.1	-
2	-	-	524483.52	3221951.48	Геодезический метод	0.1	-
3	-	-	524488.34	3221971.52	Геодезический метод	0.1	-
4	-	-	524495.10	3221980.12	Геодезический метод	0.1	-
5	-	-	524135.02	3222005.36	Геодезический метод	0.1	-
6	-	-	524133.12	3222274.30	Геодезический метод	0.1	-
7	-	-	523974.15	3222273.00	Геодезический метод	0.1	-
8	-	-	523974.91	3222165.64	Геодезический метод	0.1	-
9	-	-	523954.26	3222165.47	Геодезический метод	0.1	-
10	-	-	523955.96	3221924.68	Геодезический метод	0.1	-
11	-	-	523829.85	3221801.68	Геодезический метод	0.1	-
12	-	-	523864.46	3221723.78	Геодезический метод	0.1	-
13	-	-	523788.40	3221677.30	Геодезический метод	0.1	-
14	-	-	523829.22	3221598.40	Геодезический метод	0.1	-
15	-	-	523811.37	3221494.01	Геодезический метод	0.1	-
16	-	-	523995.45	3221593.50	Геодезический метод	0.1	-
17	-	-	523991.11	3221645.50	Геодезический метод	0.1	-
18	-	-	524049.31	3221677.40	Геодезический метод	0.1	-
19	-	-	524032.02	3221708.20	Геодезический метод	0.1	-
20	-	-	524039.70	3221712.60	Геодезический метод	0.1	-
21	-	-	523987.82	3221797.76	Геодезический метод	0.1	-
22	-	-	523906.61	3221749.14	Геодезический метод	0.1	-

2. Сведения о характерных точках границ объекта							
Обозначение характерных точек границ	**Существующие координаты, м**		**Измененные (уточненные) координаты, м**		**Метод определения координат характерной точки**	**Средняя квадратическая погрешность положения характерной точки (Mt), м**	**Описание обозначения точки на местности (при наличии)**
	X	**Y**	**X**	**Y**			
1	**2**	**3**	**4**	**5**	**6**	**7**	**8**
23	-	-	523890.92	3221777.16	Геодезический метод	0.1	-
24	-	-	524065.82	3221861.98	Геодезический метод	0.1	-
25	-	-	524172.15	3221862.85	Геодезический метод	0.1	-
26	-	-	524171.49	3221956.66	Геодезический метод	0.1	-
1	-	-	524493.37	3221936.01	Геодезический метод	0.1	-
27	-	-	516511.43	3217158.83	Геодезический метод	0.1	-
28	-	-	516373.53	3217327.58	Геодезический метод	0.1	-
29	-	-	516420.56	3217366.25	Геодезический метод	0.1	-
30	-	-	516491.24	3217288.02	Геодезический метод	0.1	-
31	-	-	516513.21	3217307.01	Геодезический метод	0.1	-
32	-	-	516478.90	3217347.62	Геодезический метод	0.1	-
33	-	-	516547.21	3217406.74	Геодезический метод	0.1	-
34	-	-	516466.78	3217502.65	Геодезический метод	0.1	-
35	-	-	516368.24	3217425.35	Геодезический метод	0.1	-
36	-	-	516354.77	3217426.29	Геодезический метод	0.1	-
37	-	-	516339.86	3217425.75	Геодезический метод	0.1	-
38	-	-	516321.78	3217417.52	Геодезический метод	0.1	-
39	-	-	516313.70	3217408.50	Геодезический метод	0.1	-
40	-	-	516302.32	3217389.30	Геодезический метод	0.1	-
41	-	-	516302.09	3217372.05	Геодезический метод	0.1	-
42	-	-	516289.10	3217361.59	Геодезический метод	0.1	-
43	-	-	516331.61	3217307.50	Геодезический метод	0.1	-
44	-	-	516326.16	3217299.31	Геодезический метод	0.1	-
45	-	-	516319.79	3217277.48	Геодезический метод	0.1	-
46	-	-	516320.70	3217262.92	Геодезический метод	0.1	-
47	-	-	516334.79	3217244.73	Геодезический метод	0.1	-

2. Сведения о характерных точках границ объекта							
Обозначение характерных точек границ	**Существующие координаты, м**		**Измененные (уточненные) координаты, м**		**Метод определения координат характерной точки**	**Средняя квадратическая погрешность положения характерной точки (Mt), м**	**Описание обозначения точки на местности (при наличии)**
	X	**Y**	**X**	**Y**			
1	**2**	**3**	**4**	**5**	**6**	**7**	**8**
48	-	-	516323.63	3217230.03	Геодезический метод	0.1	-
49	-	-	516428.96	3217096.09	Геодезический метод	0.1	-
27	-	-	516511.43	3217158.83	Геодезический метод	0.1	-
50	-	-	525818.08	3230965.34	Геодезический метод	0.1	-
51	-	-	525840.43	3230995.45	Геодезический метод	0.1	-
52	-	-	525857.79	3231025.54	Геодезический метод	0.1	-
53	-	-	525880.49	3231048.47	Геодезический метод	0.1	-
54	-	-	525857.71	3231068.50	Геодезический метод	0.1	-
55	-	-	525672.43	3231032.08	Геодезический метод	0.1	-
56	-	-	525627.64	3230985.46	Геодезический метод	0.1	-
57	-	-	525696.65	3230862.58	Геодезический метод	0.1	-
58	-	-	525708.55	3230869.80	Геодезический метод	0.1	-
59	-	-	525728.47	3230887.40	Геодезический метод	0.1	-
60	-	-	525738.40	3230899.94	Геодезический метод	0.1	-
61	-	-	525758.31	3230917.54	Геодезический метод	0.1	-
62	-	-	525775.76	3230930.13	Геодезический метод	0.1	-
50	-	-	525818.08	3230965.34	Геодезический метод	0.1	-
63	-	-	516497.35	3217769.73	Геодезический метод	0.1	-
64	-	-	516496.96	3217772.33	Геодезический метод	0.1	-
65	-	-	516497.09	3217778.30	Геодезический метод	0.1	-
66	-	-	516520.52	3217903.22	Геодезический метод	0.1	-
67	-	-	516418.82	3217921.65	Геодезический метод	0.1	-
68	-	-	516386.53	3217805.08	Геодезический метод	0.1	-
69	-	-	516396.56	3217801.12	Геодезический метод	0.1	-
70	-	-	516447.20	3217788.12	Геодезический метод	0.1	-
71	-	-	516469.12	3217779.60	Геодезический метод	0.1	-

2. Сведения о характерных точках границ объекта							
Обозначение характерных точек границ	**Существующие координаты, м**		**Измененные (уточненные) координаты, м**		**Метод определения координат характерной точки**	**Средняя квадратическая погрешность положения характерной точки (Mt), м**	**Описание обозначения точки на местности (при наличии)**
	X	**Y**	**X**	**Y**			
1	**2**	**3**	**4**	**5**	**6**	**7**	**8**
72	-	-	516483.81	3217774.85	Геодезический метод	0.1	-
73	-	-	516494.16	3217771.40	Геодезический метод	0.1	-
63	-	-	516497.35	3217769.73	Геодезический метод	0.1	-
74	-	-	516630.40	3217545.67	Геодезический метод	0.1	-
75	-	-	516640.26	3217564.99	Геодезический метод	0.1	-
76	-	-	516642.17	3217579.32	Геодезический метод	0.1	-
77	-	-	516646.37	3217602.44	Геодезический метод	0.1	-
78	-	-	516654.04	3217629.06	Геодезический метод	0.1	-
79	-	-	516659.08	3217637.77	Геодезический метод	0.1	-
80	-	-	516651.72	3217639.59	Геодезический метод	0.1	-
81	-	-	516640.48	3217645.96	Геодезический метод	0.1	-
82	-	-	516636.64	3217641.51	Геодезический метод	0.1	-
83	-	-	516618.26	3217627.30	Геодезический метод	0.1	-
84	-	-	516611.06	3217630.48	Геодезический метод	0.1	-
85	-	-	516595.97	3217631.71	Геодезический метод	0.1	-
86	-	-	516580.07	3217628.09	Геодезический метод	0.1	-
87	-	-	516565.57	3217619.37	Геодезический метод	0.1	-
88	-	-	516555.62	3217606.73	Геодезический метод	0.1	-
89	-	-	516547.85	3217588.44	Геодезический метод	0.1	-
90	-	-	516550.22	3217568.11	Геодезический метод	0.1	-
91	-	-	516586.02	3217527.84	Геодезический метод	0.1	-
92	-	-	516599.02	3217521.32	Геодезический метод	0.1	-
93	-	-	516600.37	3217524.57	Геодезический метод	0.1	-
94	-	-	516603.25	3217527.99	Геодезический метод	0.1	-
95	-	-	516614.62	3217536.98	Геодезический метод	0.1	-
96	-	-	516622.67	3217542.07	Геодезический метод	0.1	-

2. Сведения о характерных точках границ объекта							
Обозначение характерных точек границ	**Существующие координаты, м**		**Измененные (уточненные) координаты, м**		**Метод определения координат характерной точки**	**Средняя квадратическая погрешность положения характерной точки (Mt), м**	**Описание обозначения точки на местности (при наличии)**
	X	**Y**	**X**	**Y**			
1	**2**	**3**	**4**	**5**	**6**	**7**	**8**
74	-	-	516630.40	3217545.67	Геодезический метод	0.1	-
97	-	-	515742.22	3216605.30	Геодезический метод	0.1	-
98	-	-	515757.43	3216629.06	Геодезический метод	0.1	-
99	-	-	515757.05	3216666.07	Геодезический метод	0.1	-
100	-	-	515735.67	3216690.79	Геодезический метод	0.1	-
101	-	-	515711.92	3216695.55	Геодезический метод	0.1	-
102	-	-	515686.74	3216689.85	Геодезический метод	0.1	-
103	-	-	515665.25	3216666.09	Геодезический метод	0.1	-
104	-	-	515667.17	3216632.88	Геодезический метод	0.1	-
105	-	-	515683.32	3216603.41	Геодезический метод	0.1	-
106	-	-	515708.98	3216597.70	Геодезический метод	0.1	-
97	-	-	515742.22	3216605.30	Геодезический метод	0.1	-
107	-	-	515997.10	3216821.40	Геодезический метод	0.1	-
108	-	-	516006.60	3216838.50	Геодезический метод	0.1	-
109	-	-	516005.12	3216860.85	Геодезический метод	0.1	-
110	-	-	515994.21	3216883.35	Геодезический метод	0.1	-
111	-	-	515984.75	3216893.62	Геодезический метод	0.1	-
112	-	-	515957.20	3216896.48	Геодезический метод	0.1	-
113	-	-	515931.98	3216890.81	Геодезический метод	0.1	-
114	-	-	515916.77	3216863.25	Геодезический метод	0.1	-
115	-	-	515921.52	3216830.93	Геодезический метод	0.1	-
116	-	-	515935.78	3216813.83	Геодезический метод	0.1	-
117	-	-	515953.40	3216808.10	Геодезический метод	0.1	-
118	-	-	515980.00	3216807.14	Геодезический метод	0.1	-
107	-	-	515997.10	3216821.40	Геодезический метод	0.1	-
119	-	-	516641.56	3216951.60	Геодезический метод	0.1	-

2. Сведения о характерных точках границ объекта							
Обозначение характерных точек границ	**Существующие координаты, м**		**Измененные (уточненные) координаты, м**		**Метод определения координат характерной точки**	**Средняя квадратическая погрешность положения характерной точки (Mt), м**	**Описание обозначения точки на местности (при наличии)**
	X	**Y**	**X**	**Y**			
1	**2**	**3**	**4**	**5**	**6**	**7**	**8**
120	-	-	516634.83	3216975.67	Геодезический метод	0.1	-
121	-	-	516608.58	3217018.73	Геодезический метод	0.1	-
122	-	-	516591.77	3217021.88	Геодезический метод	0.1	-
123	-	-	516583.37	3217016.98	Геодезический метод	0.1	-
124	-	-	516596.97	3216954.87	Геодезический метод	0.1	-
125	-	-	516596.61	3216951.39	Геодезический метод	0.1	-
126	-	-	516615.92	3216950.82	Геодезический метод	0.1	-
119	-	-	516641.56	3216951.60	Геодезический метод	0.1	-
127	-	-	524719.55	3231513.00	Геодезический метод	0.1	-
128	-	-	524735.35	3231566.56	Геодезический метод	0.1	-
129	-	-	524692.89	3231579.08	Геодезический метод	0.1	-
130	-	-	524677.10	3231525.51	Геодезический метод	0.1	-
127	-	-	524719.55	3231513.00	Геодезический метод	0.1	-
131	-	-	516709.53	3217205.49	Геодезический метод	0.1	-
132	-	-	516713.36	3217212.68	Геодезический метод	0.1	-
133	-	-	516711.52	3217215.36	Геодезический метод	0.1	-
134	-	-	516721.25	3217223.36	Геодезический метод	0.1	-
135	-	-	516710.44	3217241.13	Геодезический метод	0.1	-
136	-	-	516709.32	3217242.74	Геодезический метод	0.1	-
137	-	-	516664.98	3217208.27	Геодезический метод	0.1	-
138	-	-	516668.23	3217203.75	Геодезический метод	0.1	-
139	-	-	516679.05	3217188.69	Геодезический метод	0.1	-
140	-	-	516679.85	3217187.60	Геодезический метод	0.1	-
131	-	-	516709.53	3217205.49	Геодезический метод	0.1	-
141	-	-	517250.40	3217265.12	Геодезический метод	0.1	-
142	-	-	517275.92	3217295.34	Геодезический метод	0.1	-

2. Сведения о характерных точках границ объекта							
Обозначение характерных точек границ	**Существующие координаты, м**		**Измененные (уточненные) координаты, м**		**Метод определения координат характерной точки**	**Средняя квадратическая погрешность положения характерной точки (Mt), м**	**Описание обозначения точки на местности (при наличии)**
	X	**Y**	**X**	**Y**			
1	**2**	**3**	**4**	**5**	**6**	**7**	**8**
143	-	-	517249.24	3217317.60	Геодезический метод	0.1	-
144	-	-	517247.73	3217317.09	Геодезический метод	0.1	-
145	-	-	517232.13	3217298.58	Геодезический метод	0.1	-
146	-	-	517229.75	3217301.21	Геодезический метод	0.1	-
147	-	-	517229.55	3217302.14	Геодезический метод	0.1	-
148	-	-	517225.67	3217298.68	Геодезический метод	0.1	-
149	-	-	517226.73	3217298.21	Геодезический метод	0.1	-
150	-	-	517229.40	3217295.31	Геодезический метод	0.1	-
151	-	-	517223.42	3217288.04	Геодезический метод	0.1	-
141	-	-	517250.40	3217265.12	Геодезический метод	0.1	-
152	-	-	511498.98	3217281.06	Геодезический метод	0.1	-
153	-	-	511498.34	3217299.73	Геодезический метод	0.1	-
154	-	-	511483.77	3217317.02	Геодезический метод	0.1	-
155	-	-	511463.99	3217300.35	Геодезический метод	0.1	-
156	-	-	511478.59	3217283.04	Геодезический метод	0.1	-
157	-	-	511497.80	3217280.07	Геодезический метод	0.1	-
152	-	-	511498.98	3217281.06	Геодезический метод	0.1	-
158	-	-	503762.18	3213057.66	Геодезический метод	0.1	-
159	-	-	503751.41	3213076.20	Геодезический метод	0.1	-
160	-	-	503734.40	3213081.75	Геодезический метод	0.1	-
161	-	-	503733.16	3213081.03	Геодезический метод	0.1	-
162	-	-	503729.55	3213063.50	Геодезический метод	0.1	-
163	-	-	503740.31	3213044.97	Геодезический метод	0.1	-
158	-	-	503762.18	3213057.66	Геодезический метод	0.1	-
164	-	-	502002.02	3211910.41	Геодезический метод	0.1	-
165	-	-	502005.63	3211927.93	Геодезический метод	0.1	-

2. Сведения о характерных точках границ объекта							
Обозначение характерных точек границ	**Существующие координаты, м**		**Измененные (уточненные) координаты, м**		**Метод определения координат характерной точки**	**Средняя квадратическая погрешность положения характерной точки (Mt), м**	**Описание обозначения точки на местности (при наличии)**
	X	**Y**	**X**	**Y**			
1	**2**	**3**	**4**	**5**	**6**	**7**	**8**
166	-	-	501994.87	3211946.47	Геодезический метод	0.1	-
167	-	-	501973.00	3211933.78	Геодезический метод	0.1	-
168	-	-	501983.77	3211915.24	Геодезический метод	0.1	-
169	-	-	502000.78	3211909.69	Геодезический метод	0.1	-
164	-	-	502002.02	3211910.41	Геодезический метод	0.1	-
170	-	-	513202.46	3219349.39	Геодезический метод	0.1	-
171	-	-	513203.24	3219350.58	Геодезический метод	0.1	-
172	-	-	513198.64	3219367.88	Геодезический метод	0.1	-
173	-	-	513180.73	3219379.65	Геодезический метод	0.1	-
174	-	-	513166.84	3219358.53	Геодезический метод	0.1	-
175	-	-	513184.76	3219346.75	Геодезический метод	0.1	-
170	-	-	513202.46	3219349.39	Геодезический метод	0.1	-
176	-	-	509046.49	3215602.99	Геодезический метод	0.1	-
177	-	-	509050.64	3215620.40	Геодезический метод	0.1	-
178	-	-	509040.45	3215639.25	Геодезический метод	0.1	-
179	-	-	509018.21	3215627.23	Геодезический метод	0.1	-
180	-	-	509028.40	3215608.38	Геодезический метод	0.1	-
181	-	-	509045.24	3215602.31	Геодезический метод	0.1	-
176	-	-	509046.49	3215602.99	Геодезический метод	0.1	-
182	-	-	514742.27	3221847.35	Геодезический метод	0.1	-
183	-	-	514756.12	3221868.94	Геодезический метод	0.1	-
184	-	-	514737.06	3221881.18	Геодезический метод	0.1	-
185	-	-	514723.20	3221859.59	Геодезический метод	0.1	-
182	-	-	514742.27	3221847.35	Геодезический метод	0.1	-
186	-	-	519755.46	3226765.80	Геодезический метод	0.1	-
187	-	-	519755.87	3226766.32	Геодезический метод	0.1	-

2. Сведения о характерных точках границ объекта							
Обозначение характерных точек границ	**Существующие координаты, м**		**Измененные (уточненные) координаты, м**		**Метод определения координат характерной точки**	**Средняя квадратическая погрешность положения характерной точки (Mt), м**	**Описание обозначения точки на местности (при наличии)**
	X	**Y**	**X**	**Y**			
1	**2**	**3**	**4**	**5**	**6**	**7**	**8**
188	-	-	519756.79	3226784.34	Геодезический метод	0.1	-
189	-	-	519755.97	3226784.99	Геодезический метод	0.1	-
190	-	-	519738.63	3226780.02	Геодезический метод	0.1	-
191	-	-	519738.22	3226779.50	Геодезический метод	0.1	-
192	-	-	519737.29	3226761.49	Геодезический метод	0.1	-
193	-	-	519738.10	3226760.84	Геодезический метод	0.1	-
186	-	-	519755.46	3226765.80	Геодезический метод	0.1	-
194	-	-	519564.36	3226917.48	Геодезический метод	0.1	-
195	-	-	519564.77	3226918.00	Геодезический метод	0.1	-
196	-	-	519565.69	3226936.02	Геодезический метод	0.1	-
197	-	-	519564.87	3226936.67	Геодезический метод	0.1	-
198	-	-	519547.53	3226931.70	Геодезический метод	0.1	-
199	-	-	519547.12	3226931.18	Геодезический метод	0.1	-
200	-	-	519546.20	3226913.17	Геодезический метод	0.1	-
201	-	-	519547.02	3226912.52	Геодезический метод	0.1	-
194	-	-	519564.36	3226917.48	Геодезический метод	0.1	-
202	-	-	519545.98	3226893.63	Геодезический метод	0.1	-
203	-	-	519546.39	3226894.15	Геодезический метод	0.1	-
204	-	-	519547.30	3226912.17	Геодезический метод	0.1	-
205	-	-	519546.48	3226912.82	Геодезический метод	0.1	-
206	-	-	519529.15	3226907.85	Геодезический метод	0.1	-
207	-	-	519528.74	3226907.33	Геодезический метод	0.1	-
208	-	-	519527.81	3226889.32	Геодезический метод	0.1	-
209	-	-	519528.63	3226888.67	Геодезический метод	0.1	-
202	-	-	519545.98	3226893.63	Геодезический метод	0.1	-
210	-	-	519361.70	3227078.35	Геодезический метод	0.1	-

2. Сведения о характерных точках границ объекта							
Обозначение характерных точек границ	**Существующие координаты, м**		**Измененные (уточненные) координаты, м**		**Метод определения координат характерной точки**	**Средняя квадратическая погрешность положения характерной точки (Mt), м**	**Описание обозначения точки на местности (при наличии)**
	X	**Y**	**X**	**Y**			
1	**2**	**3**	**4**	**5**	**6**	**7**	**8**
211	-	-	519362.10	3227078.85	Геодезический метод	0.1	-
212	-	-	519363.02	3227096.89	Геодезический метод	0.1	-
213	-	-	519362.20	3227097.54	Геодезический метод	0.1	-
214	-	-	519344.86	3227092.56	Геодезический метод	0.1	-
215	-	-	519344.46	3227092.06	Геодезический метод	0.1	-
216	-	-	519343.53	3227074.03	Геодезический метод	0.1	-
217	-	-	519344.35	3227073.38	Геодезический метод	0.1	-
210	-	-	519361.70	3227078.35	Геодезический метод	0.1	-
218	-	-	519746.47	3226734.57	Геодезический метод	0.1	-
219	-	-	519746.87	3226735.07	Геодезический метод	0.1	-
220	-	-	519747.80	3226753.11	Геодезический метод	0.1	-
221	-	-	519746.98	3226753.76	Геодезический метод	0.1	-
222	-	-	519729.64	3226748.78	Геодезический метод	0.1	-
223	-	-	519729.24	3226748.28	Геодезический метод	0.1	-
224	-	-	519728.30	3226730.25	Геодезический метод	0.1	-
225	-	-	519729.12	3226729.60	Геодезический метод	0.1	-
218	-	-	519746.47	3226734.57	Геодезический метод	0.1	-
226	-	-	519341.70	3227055.70	Геодезический метод	0.1	-
227	-	-	519342.10	3227056.20	Геодезический метод	0.1	-
228	-	-	519343.03	3227074.24	Геодезический метод	0.1	-
229	-	-	519342.21	3227074.89	Геодезический метод	0.1	-
230	-	-	519324.87	3227069.91	Геодезический метод	0.1	-
231	-	-	519324.47	3227069.41	Геодезический метод	0.1	-
232	-	-	519323.54	3227051.38	Геодезический метод	0.1	-
233	-	-	519324.36	3227050.73	Геодезический метод	0.1	-
226	-	-	519341.70	3227055.70	Геодезический метод	0.1	-

2. Сведения о характерных точках границ объекта							
Обозначение характерных точек границ	**Существующие координаты, м**		**Измененные (уточненные) координаты, м**		**Метод определения координат характерной точки**	**Средняя квадратическая погрешность положения характерной точки (Mt), м**	**Описание обозначения точки на местности (при наличии)**
	X	**Y**	**X**	**Y**			
1	**2**	**3**	**4**	**5**	**6**	**7**	**8**
234	-	-	514100.71	3211805.58	Геодезический метод	0.1	-
235	-	-	514100.58	3211815.17	Геодезический метод	0.1	-
236	-	-	514079.14	3211814.87	Геодезический метод	0.1	-
237	-	-	514079.26	3211805.26	Геодезический метод	0.1	-
234	-	-	514100.71	3211805.58	Геодезический метод	0.1	-
238	-	-	525785.86	3230408.19	Геодезический метод	0.1	-
239	-	-	525793.20	3230419.93	Геодезический метод	0.1	-
240	-	-	525781.46	3230427.28	Геодезический метод	0.1	-
241	-	-	525774.12	3230415.54	Геодезический метод	0.1	-
238	-	-	525785.86	3230408.19	Геодезический метод	0.1	-
242	-	-	519116.03	3227255.11	Геодезический метод	0.1	-
243	-	-	519121.79	3227263.64	Геодезический метод	0.1	-
244	-	-	519113.26	3227269.40	Геодезический метод	0.1	-
245	-	-	519107.50	3227260.87	Геодезический метод	0.1	-
242	-	-	519116.03	3227255.11	Геодезический метод	0.1	-
246	-	-	523415.03	3232449.52	Геодезический метод	0.1	-
247	-	-	523407.93	3232457.67	Геодезический метод	0.1	-
248	-	-	523400.57	3232451.47	Геодезический метод	0.1	-
249	-	-	523407.66	3232443.20	Геодезический метод	0.1	-
246	-	-	523415.03	3232449.52	Геодезический метод	0.1	-
250	-	-	523434.75	3232426.26	Геодезический метод	0.1	-
251	-	-	523427.94	3232434.58	Геодезический метод	0.1	-
252	-	-	523420.45	3232428.50	Геодезический метод	0.1	-
253	-	-	523427.44	3232420.13	Геодезический метод	0.1	-
250	-	-	523434.75	3232426.26	Геодезический метод	0.1	-
254	-	-	525759.91	3233332.19	Геодезический метод	0.1	-

2. Сведения о характерных точках границ объекта							
Обозначение характерных точек границ	**Существующие координаты, м**		**Измененные (уточненные) координаты, м**		**Метод определения координат характерной точки**	**Средняя квадратическая погрешность положения характерной точки (Mt), м**	**Описание обозначения точки на местности (при наличии)**
	X	**Y**	**X**	**Y**			
1	**2**	**3**	**4**	**5**	**6**	**7**	**8**
255	-	-	525754.29	3233339.92	Геодезический метод	0.1	-
256	-	-	525746.51	3233334.29	Геодезический метод	0.1	-
257	-	-	525752.12	3233326.58	Геодезический метод	0.1	-
254	-	-	525759.91	3233332.19	Геодезический метод	0.1	-
258	-	-	521991.65	3231673.25	Геодезический метод	0.1	-
259	-	-	521994.95	3231682.35	Геодезический метод	0.1	-
260	-	-	521986.85	3231685.35	Геодезический метод	0.1	-
261	-	-	521983.45	3231676.20	Геодезический метод	0.1	-
258	-	-	521991.65	3231673.25	Геодезический метод	0.1	-
262	-	-	516539.08	3224435.82	Геодезический метод	0.1	-
263	-	-	516542.31	3224443.97	Геодезический метод	0.1	-
264	-	-	516534.17	3224447.19	Геодезический метод	0.1	-
265	-	-	516530.94	3224439.05	Геодезический метод	0.1	-
262	-	-	516539.08	3224435.82	Геодезический метод	0.1	-
266	-	-	519152.99	3227239.83	Геодезический метод	0.1	-
267	-	-	519157.42	3227246.03	Геодезический метод	0.1	-
268	-	-	519151.22	3227250.46	Геодезический метод	0.1	-
269	-	-	519146.79	3227244.26	Геодезический метод	0.1	-
266	-	-	519152.99	3227239.83	Геодезический метод	0.1	-
270	-	-	519103.85	3227309.54	Геодезический метод	0.1	-
271	-	-	519099.24	3227315.61	Геодезический метод	0.1	-
272	-	-	519093.17	3227311.01	Геодезический метод	0.1	-
273	-	-	519097.78	3227304.94	Геодезический метод	0.1	-
270	-	-	519103.85	3227309.54	Геодезический метод	0.1	-
274	-	-	519075.12	3227262.71	Геодезический метод	0.1	-
275	-	-	519079.30	3227269.07	Геодезический метод	0.1	-

2. Сведения о характерных точках границ объекта							
Обозначение характерных точек границ	**Существующие координаты, м**		**Измененные (уточненные) координаты, м**		**Метод определения координат характерной точки**	**Средняя квадратическая погрешность положения характерной точки (Mt), м**	**Описание обозначения точки на местности (при наличии)**
	X	**Y**	**X**	**Y**			
1	**2**	**3**	**4**	**5**	**6**	**7**	**8**
276	-	-	519072.93	3227273.26	Геодезический метод	0.1	-
277	-	-	519068.75	3227266.90	Геодезический метод	0.1	-
274	-	-	519075.12	3227262.71	Геодезический метод	0.1	-
278	-	-	520477.64	3226152.21	Геодезический метод	0.1	-
279	-	-	520479.83	3226159.50	Геодезический метод	0.1	-
280	-	-	520472.54	3226161.70	Геодезический метод	0.1	-
281	-	-	520470.34	3226154.41	Геодезический метод	0.1	-
278	-	-	520477.64	3226152.21	Геодезический метод	0.1	-
282	-	-	520486.00	3226183.67	Геодезический метод	0.1	-
283	-	-	520488.20	3226190.96	Геодезический метод	0.1	-
284	-	-	520480.91	3226193.16	Геодезический метод	0.1	-
285	-	-	520478.71	3226185.86	Геодезический метод	0.1	-
282	-	-	520486.00	3226183.67	Геодезический метод	0.1	-
286	-	-	519135.48	3227214.96	Геодезический метод	0.1	-
287	-	-	519140.12	3227220.99	Геодезический метод	0.1	-
288	-	-	519134.09	3227225.64	Геодезический метод	0.1	-
289	-	-	519129.44	3227219.60	Геодезический метод	0.1	-
286	-	-	519135.48	3227214.96	Геодезический метод	0.1	-
290	-	-	522174.41	3226412.20	Геодезический метод	0.1	-
291	-	-	522175.77	3226419.69	Геодезический метод	0.1	-
292	-	-	522168.28	3226421.06	Геодезический метод	0.1	-
293	-	-	522166.92	3226413.56	Геодезический метод	0.1	-
290	-	-	522174.41	3226412.20	Геодезический метод	0.1	-
294	-	-	523024.48	3225998.96	Геодезический метод	0.1	-
295	-	-	523025.83	3226006.45	Геодезический метод	0.1	-
296	-	-	523018.33	3226007.80	Геодезический метод	0.1	-

2. Сведения о характерных точках границ объекта							
Обозначение характерных точек границ	**Существующие координаты, м**		**Измененные (уточненные) координаты, м**		**Метод определения координат характерной точки**	**Средняя квадратическая погрешность положения характерной точки (Mt), м**	**Описание обозначения точки на местности (при наличии)**
	X	**Y**	**X**	**Y**			
1	**2**	**3**	**4**	**5**	**6**	**7**	**8**
297	-	-	523016.98	3226000.31	Геодезический метод	0.1	-
294	-	-	523024.48	3225998.96	Геодезический метод	0.1	-
298	-	-	522169.39	3226382.26	Геодезический метод	0.1	-
299	-	-	522170.77	3226389.75	Геодезический метод	0.1	-
300	-	-	522163.27	3226391.12	Геодезический метод	0.1	-
301	-	-	522161.90	3226383.64	Геодезический метод	0.1	-
298	-	-	522169.39	3226382.26	Геодезический метод	0.1	-
302	-	-	523018.84	3225968.86	Геодезический метод	0.1	-
303	-	-	523020.19	3225976.35	Геодезический метод	0.1	-
304	-	-	523012.70	3225977.70	Геодезический метод	0.1	-
305	-	-	523011.35	3225970.21	Геодезический метод	0.1	-
302	-	-	523018.84	3225968.86	Геодезический метод	0.1	-
306	-	-	525862.40	3230387.40	Геодезический метод	0.1	-
307	-	-	525863.21	3230389.60	Геодезический метод	0.1	-
308	-	-	525855.37	3230392.41	Геодезический метод	0.1	-
309	-	-	525854.26	3230401.87	Геодезический метод	0.1	-
310	-	-	525851.92	3230401.61	Геодезический метод	0.1	-
311	-	-	525853.02	3230392.86	Геодезический метод	0.1	-
312	-	-	525848.36	3230389.32	Геодезический метод	0.1	-
313	-	-	525849.64	3230387.34	Геодезический метод	0.1	-
314	-	-	525854.46	3230390.50	Геодезический метод	0.1	-
306	-	-	525862.40	3230387.40	Геодезический метод	0.1	-
315	-	-	519940.23	3226563.79	Геодезический метод	0.1	-
316	-	-	519957.27	3226585.25	Геодезический метод	0.1	-
317	-	-	519955.67	3226586.53	Геодезический метод	0.1	-
318	-	-	519938.63	3226565.07	Геодезический метод	0.1	-

2. Сведения о характерных точках границ объекта							
Обозначение характерных точек границ	**Существующие координаты, м**		**Измененные (уточненные) координаты, м**		**Метод определения координат характерной точки**	**Средняя квадратическая погрешность положения характерной точки (Mt), м**	**Описание обозначения точки на местности (при наличии)**
	X	**Y**	**X**	**Y**			
1	**2**	**3**	**4**	**5**	**6**	**7**	**8**
315	-	-	519940.23	3226563.79	Геодезический метод	0.1	-
319	-	-	520152.31	3226433.75	Геодезический метод	0.1	-
320	-	-	520169.35	3226455.21	Геодезический метод	0.1	-
321	-	-	520167.75	3226456.49	Геодезический метод	0.1	-
322	-	-	520150.71	3226435.03	Геодезический метод	0.1	-
319	-	-	520152.31	3226433.75	Геодезический метод	0.1	-
323	-	-	519954.54	3226590.73	Геодезический метод	0.1	-
324	-	-	519971.59	3226612.18	Геодезический метод	0.1	-
325	-	-	519969.99	3226613.46	Геодезический метод	0.1	-
326	-	-	519952.94	3226592.01	Геодезический метод	0.1	-
323	-	-	519954.54	3226590.73	Геодезический метод	0.1	-
327	-	-	520131.97	3226411.67	Геодезический метод	0.1	-
328	-	-	520149.01	3226433.13	Геодезический метод	0.1	-
329	-	-	520147.41	3226434.41	Геодезический метод	0.1	-
330	-	-	520130.37	3226412.95	Геодезический метод	0.1	-
327	-	-	520131.97	3226411.67	Геодезический метод	0.1	-
331	-	-	519110.01	3227196.21	Геодезический метод	0.1	-
332	-	-	519114.46	3227202.08	Геодезический метод	0.1	-
333	-	-	519108.47	3227206.48	Геодезический метод	0.1	-
334	-	-	519104.02	3227200.62	Геодезический метод	0.1	-
331	-	-	519110.01	3227196.21	Геодезический метод	0.1	-
335	-	-	519048.75	3227247.27	Геодезический метод	0.1	-
336	-	-	519052.65	3227253.38	Геодезический метод	0.1	-
337	-	-	519046.47	3227257.26	Геодезический метод	0.1	-
338	-	-	519042.57	3227251.16	Геодезический метод	0.1	-
335	-	-	519048.75	3227247.27	Геодезический метод	0.1	-

2. Сведения о характерных точках границ объекта							
Обозначение характерных точек границ	**Существующие координаты, м**		**Измененные (уточненные) координаты, м**		**Метод определения координат характерной точки**	**Средняя квадратическая погрешность положения характерной точки (Mt), м**	**Описание обозначения точки на местности (при наличии)**
	X	**Y**	**X**	**Y**			
1	**2**	**3**	**4**	**5**	**6**	**7**	**8**
339	-	-	509061.81	3215590.96	Геодезический метод	0.1	-
340	-	-	509057.14	3215598.08	Геодезический метод	0.1	-
341	-	-	509052.13	3215594.79	Геодезический метод	0.1	-
342	-	-	509056.79	3215587.67	Геодезический метод	0.1	-
339	-	-	509061.81	3215590.96	Геодезический метод	0.1	-
343	-	-	503781.86	3213005.57	Геодезический метод	0.1	-
344	-	-	503777.35	3213012.78	Геодезический метод	0.1	-
345	-	-	503772.26	3213009.59	Геодезический метод	0.1	-
346	-	-	503776.77	3213002.39	Геодезический метод	0.1	-
343	-	-	503781.86	3213005.57	Геодезический метод	0.1	-
347	-	-	518121.42	3225637.30	Геодезический метод	0.1	-
348	-	-	518125.10	3225642.04	Геодезический метод	0.1	-
349	-	-	518118.40	3225647.26	Геодезический метод	0.1	-
350	-	-	518114.71	3225642.52	Геодезический метод	0.1	-
347	-	-	518121.42	3225637.30	Геодезический метод	0.1	-
351	-	-	506421.86	3214242.40	Геодезический метод	0.1	-
352	-	-	506417.77	3214249.85	Геодезический метод	0.1	-
353	-	-	506412.51	3214246.95	Геодезический метод	0.1	-
354	-	-	506416.60	3214239.51	Геодезический метод	0.1	-
351	-	-	506421.86	3214242.40	Геодезический метод	0.1	-
355	-	-	521282.40	3229878.03	Геодезический метод	0.1	-
356	-	-	521286.54	3229882.37	Геодезический метод	0.1	-
357	-	-	521280.39	3229888.24	Геодезический метод	0.1	-
358	-	-	521276.25	3229883.90	Геодезический метод	0.1	-
355	-	-	521282.40	3229878.03	Геодезический метод	0.1	-
359	-	-	522907.26	3231550.62	Геодезический метод	0.1	-

2. Сведения о характерных точках границ объекта							
Обозначение характерных точек границ	**Существующие координаты, м**		**Измененные (уточненные) координаты, м**		**Метод определения координат характерной точки**	**Средняя квадратическая погрешность положения характерной точки (Mt), м**	**Описание обозначения точки на местности (при наличии)**
	X	**Y**	**X**	**Y**			
1	**2**	**3**	**4**	**5**	**6**	**7**	**8**
360	-	-	522911.35	3231555.01	Геодезический метод	0.1	-
361	-	-	522905.14	3231560.80	Геодезический метод	0.1	-
362	-	-	522901.04	3231556.41	Геодезический метод	0.1	-
359	-	-	522907.26	3231550.62	Геодезический метод	0.1	-
363	-	-	518137.78	3225624.55	Геодезический метод	0.1	-
364	-	-	518141.46	3225629.29	Геодезический метод	0.1	-
365	-	-	518134.74	3225634.50	Геодезический метод	0.1	-
366	-	-	518131.07	3225629.75	Геодезический метод	0.1	-
363	-	-	518137.78	3225624.55	Геодезический метод	0.1	-
367	-	-	503773.19	3213026.68	Геодезический метод	0.1	-
368	-	-	503768.70	3213033.90	Геодезический метод	0.1	-
369	-	-	503763.61	3213030.73	Геодезический метод	0.1	-
370	-	-	503768.10	3213023.51	Геодезический метод	0.1	-
367	-	-	503773.19	3213026.68	Геодезический метод	0.1	-
371	-	-	522922.74	3231536.20	Геодезический метод	0.1	-
372	-	-	522926.84	3231540.58	Геодезический метод	0.1	-
373	-	-	522920.63	3231546.38	Геодезический метод	0.1	-
374	-	-	522916.53	3231542.00	Геодезический метод	0.1	-
371	-	-	522922.74	3231536.20	Геодезический метод	0.1	-
375	-	-	519660.58	3228206.77	Геодезический метод	0.1	-
376	-	-	519664.24	3228211.52	Геодезический метод	0.1	-
377	-	-	519657.51	3228216.71	Геодезический метод	0.1	-
378	-	-	519653.85	3228211.95	Геодезический метод	0.1	-
375	-	-	519660.58	3228206.77	Геодезический метод	0.1	-
379	-	-	519677.42	3228193.74	Геодезический метод	0.1	-
380	-	-	519681.08	3228198.49	Геодезический метод	0.1	-

2. Сведения о характерных точках границ объекта							
Обозначение характерных точек границ	**Существующие координаты, м**		**Измененные (уточненные) координаты, м**		**Метод определения координат характерной точки**	**Средняя квадратическая погрешность положения характерной точки (Mt), м**	**Описание обозначения точки на местности (при наличии)**
	X	**Y**	**X**	**Y**			
1	**2**	**3**	**4**	**5**	**6**	**7**	**8**
381	-	-	519674.35	3228203.68	Геодезический метод	0.1	-
382	-	-	519670.69	3228198.92	Геодезический метод	0.1	-
379	-	-	519677.42	3228193.74	Геодезический метод	0.1	-
383	-	-	509071.76	3215570.92	Геодезический метод	0.1	-
384	-	-	509067.08	3215578.01	Геодезический метод	0.1	-
385	-	-	509062.07	3215574.71	Геодезический метод	0.1	-
386	-	-	509066.75	3215567.62	Геодезический метод	0.1	-
383	-	-	509071.76	3215570.92	Геодезический метод	0.1	-
387	-	-	502017.97	3211896.50	Геодезический метод	0.1	-
388	-	-	502013.55	3211903.75	Геодезический метод	0.1	-
389	-	-	502008.43	3211900.63	Геодезический метод	0.1	-
390	-	-	502012.85	3211893.37	Геодезический метод	0.1	-
387	-	-	502017.97	3211896.50	Геодезический метод	0.1	-
391	-	-	502027.00	3211875.98	Геодезический метод	0.1	-
392	-	-	502022.59	3211883.24	Геодезический метод	0.1	-
393	-	-	502017.46	3211880.13	Геодезический метод	0.1	-
394	-	-	502021.87	3211872.87	Геодезический метод	0.1	-
391	-	-	502027.00	3211875.98	Геодезический метод	0.1	-
395	-	-	506411.75	3214265.03	Геодезический метод	0.1	-
396	-	-	506407.65	3214272.48	Геодезический метод	0.1	-
397	-	-	506402.40	3214269.58	Геодезический метод	0.1	-
398	-	-	506406.50	3214262.14	Геодезический метод	0.1	-
395	-	-	506411.75	3214265.03	Геодезический метод	0.1	-
399	-	-	515969.34	3223550.52	Геодезический метод	0.1	-
400	-	-	515973.05	3223555.23	Геодезический метод	0.1	-
401	-	-	515966.38	3223560.49	Геодезический метод	0.1	-

2. Сведения о характерных точках границ объекта							
Обозначение характерных точек границ	**Существующие координаты, м**		**Измененные (уточненные) координаты, м**		**Метод определения координат характерной точки**	**Средняя квадратическая погрешность положения характерной точки (Mt), м**	**Описание обозначения точки на местности (при наличии)**
	X	**Y**	**X**	**Y**			
1	**2**	**3**	**4**	**5**	**6**	**7**	**8**
402	-	-	515962.67	3223555.78	Геодезический метод	0.1	-
399	-	-	515969.34	3223550.52	Геодезический метод	0.1	-
403	-	-	515985.05	3223537.00	Геодезический метод	0.1	-
404	-	-	515988.76	3223541.71	Геодезический метод	0.1	-
405	-	-	515982.09	3223546.97	Геодезический метод	0.1	-
406	-	-	515978.38	3223542.26	Геодезический метод	0.1	-
403	-	-	515985.05	3223537.00	Геодезический метод	0.1	-
407	-	-	511481.90	3217180.00	Геодезический метод	0.1	-
408	-	-	511479.76	3217186.54	Геодезический метод	0.1	-
409	-	-	511472.78	3217184.49	Геодезический метод	0.1	-
410	-	-	511474.92	3217177.95	Геодезический метод	0.1	-
407	-	-	511481.90	3217180.00	Геодезический метод	0.1	-
411	-	-	511551.09	3217185.11	Геодезический метод	0.1	-
412	-	-	511546.43	3217190.50	Геодезический метод	0.1	-
413	-	-	511541.12	3217186.11	Геодезический метод	0.1	-
414	-	-	511545.78	3217180.73	Геодезический метод	0.1	-
411	-	-	511551.09	3217185.11	Геодезический метод	0.1	-
415	-	-	519120.53	3227164.98	Геодезический метод	0.1	-
416	-	-	519124.74	3227170.25	Геодезический метод	0.1	-
417	-	-	519119.01	3227174.70	Геодезический метод	0.1	-
418	-	-	519114.81	3227169.44	Геодезический метод	0.1	-
415	-	-	519120.53	3227164.98	Геодезический метод	0.1	-
419	-	-	511577.89	3217258.76	Геодезический метод	0.1	-
420	-	-	511581.33	3217264.63	Геодезический метод	0.1	-
421	-	-	511575.41	3217268.67	Геодезический метод	0.1	-
422	-	-	511571.98	3217262.80	Геодезический метод	0.1	-

2. Сведения о характерных точках границ объекта							
Обозначение характерных точек границ	**Существующие координаты, м**		**Измененные (уточненные) координаты, м**		**Метод определения координат характерной точки**	**Средняя квадратическая погрешность положения характерной точки (Mt), м**	**Описание обозначения точки на местности (при наличии)**
	X	**Y**	**X**	**Y**			
1	**2**	**3**	**4**	**5**	**6**	**7**	**8**
419	-	-	511577.89	3217258.76	Геодезический метод	0.1	-
423	-	-	526101.73	3228559.06	Геодезический метод	0.1	-
424	-	-	526093.87	3228565.53	Геодезический метод	0.1	-
425	-	-	526091.80	3228555.51	Геодезический метод	0.1	-
423	-	-	526101.73	3228559.06	Геодезический метод	0.1	-
426	-	-	526029.62	3228748.28	Геодезический метод	0.1	-
427	-	-	526031.69	3228758.28	Геодезический метод	0.1	-
428	-	-	526021.76	3228754.74	Геодезический метод	0.1	-
426	-	-	526029.62	3228748.28	Геодезический метод	0.1	-
429	-	-	519039.72	3227220.98	Геодезический метод	0.1	-
430	-	-	519038.66	3227227.58	Геодезический метод	0.1	-
431	-	-	519032.09	3227226.31	Геодезический метод	0.1	-
432	-	-	519033.15	3227219.71	Геодезический метод	0.1	-
429	-	-	519039.72	3227220.98	Геодезический метод	0.1	-
433	-	-	502527.13	3212197.95	Геодезический метод	0.1	-
434	-	-	502522.53	3212205.14	Геодезический метод	0.1	-
435	-	-	502518.28	3212202.42	Геодезический метод	0.1	-
436	-	-	502522.80	3212195.24	Геодезический метод	0.1	-
433	-	-	502527.13	3212197.95	Геодезический метод	0.1	-
437	-	-	506671.93	3214395.01	Геодезический метод	0.1	-
438	-	-	506668.11	3214402.66	Геодезический метод	0.1	-
439	-	-	506663.60	3214400.41	Геодезический метод	0.1	-
440	-	-	506667.42	3214392.76	Геодезический метод	0.1	-
437	-	-	506671.93	3214395.01	Геодезический метод	0.1	-
441	-	-	516642.41	3224173.29	Геодезический метод	0.1	-
442	-	-	516636.46	3224179.42	Геодезический метод	0.1	-

2. Сведения о характерных точках границ объекта							
Обозначение характерных точек границ	**Существующие координаты, м**		**Измененные (уточненные) координаты, м**		**Метод определения координат характерной точки**	**Средняя квадратическая погрешность положения характерной точки (Mt), м**	**Описание обозначения точки на местности (при наличии)**
	X	**Y**	**X**	**Y**			
1	**2**	**3**	**4**	**5**	**6**	**7**	**8**
443	-	-	516632.84	3224175.91	Геодезический метод	0.1	-
444	-	-	516638.79	3224169.78	Геодезический метод	0.1	-
441	-	-	516642.41	3224173.29	Геодезический метод	0.1	-
445	-	-	517049.29	3224595.53	Геодезический метод	0.1	-
446	-	-	517043.43	3224601.74	Геодезический метод	0.1	-
447	-	-	517039.76	3224598.28	Геодезический метод	0.1	-
448	-	-	517045.62	3224592.07	Геодезический метод	0.1	-
445	-	-	517049.29	3224595.53	Геодезический метод	0.1	-
449	-	-	504297.97	3213246.94	Геодезический метод	0.1	-
450	-	-	504294.36	3213254.68	Геодезический метод	0.1	-
451	-	-	504289.79	3213252.55	Геодезический метод	0.1	-
452	-	-	504293.40	3213244.81	Геодезический метод	0.1	-
449	-	-	504297.97	3213246.94	Геодезический метод	0.1	-
453	-	-	505358.06	3213770.17	Геодезический метод	0.1	-
454	-	-	505354.45	3213777.91	Геодезический метод	0.1	-
455	-	-	505349.88	3213775.78	Геодезический метод	0.1	-
456	-	-	505353.49	3213768.04	Геодезический метод	0.1	-
453	-	-	505358.06	3213770.17	Геодезический метод	0.1	-
457	-	-	508272.02	3215195.43	Геодезический метод	0.1	-
458	-	-	508268.20	3215203.07	Геодезический метод	0.1	-
459	-	-	508263.69	3215200.82	Геодезический метод	0.1	-
460	-	-	508267.51	3215193.18	Геодезический метод	0.1	-
457	-	-	508272.02	3215195.43	Геодезический метод	0.1	-
461	-	-	504054.74	3213132.98	Геодезический метод	0.1	-
462	-	-	504051.13	3213140.71	Геодезический метод	0.1	-
463	-	-	504046.56	3213138.57	Геодезический метод	0.1	-

2. Сведения о характерных точках границ объекта							
Обозначение характерных точек границ	**Существующие координаты, м**		**Измененные (уточненные) координаты, м**		**Метод определения координат характерной точки**	**Средняя квадратическая погрешность положения характерной точки (Mt), м**	**Описание обозначения точки на местности (при наличии)**
	X	**Y**	**X**	**Y**			
1	**2**	**3**	**4**	**5**	**6**	**7**	**8**
464	-	-	504050.17	3213130.84	Геодезический метод	0.1	-
461	-	-	504054.74	3213132.98	Геодезический метод	0.1	-
465	-	-	523473.95	3232222.31	Геодезический метод	0.1	-
466	-	-	523477.04	3232226.29	Геодезический метод	0.1	-
467	-	-	523470.28	3232231.53	Геодезический метод	0.1	-
468	-	-	523467.20	3232227.55	Геодезический метод	0.1	-
465	-	-	523473.95	3232222.31	Геодезический метод	0.1	-
469	-	-	504566.41	3213372.73	Геодезический метод	0.1	-
470	-	-	504562.80	3213380.46	Геодезический метод	0.1	-
471	-	-	504558.23	3213378.32	Геодезический метод	0.1	-
472	-	-	504561.84	3213370.59	Геодезический метод	0.1	-
469	-	-	504566.41	3213372.73	Геодезический метод	0.1	-
473	-	-	505095.12	3213620.47	Геодезический метод	0.1	-
474	-	-	505091.47	3213628.19	Геодезический метод	0.1	-
475	-	-	505086.91	3213626.04	Геодезический метод	0.1	-
476	-	-	505090.56	3213618.32	Геодезический метод	0.1	-
473	-	-	505095.12	3213620.47	Геодезический метод	0.1	-
477	-	-	504816.66	3213489.99	Геодезический метод	0.1	-
478	-	-	504813.05	3213497.72	Геодезический метод	0.1	-
479	-	-	504808.48	3213495.58	Геодезический метод	0.1	-
480	-	-	504812.09	3213487.85	Геодезический метод	0.1	-
477	-	-	504816.66	3213489.99	Геодезический метод	0.1	-
481	-	-	507465.75	3214792.11	Геодезический метод	0.1	-
482	-	-	507461.93	3214799.75	Геодезический метод	0.1	-
483	-	-	507457.42	3214797.50	Геодезический метод	0.1	-
484	-	-	507461.24	3214789.86	Геодезический метод	0.1	-

2. Сведения о характерных точках границ объекта							
Обозначение характерных точек границ	**Существующие координаты, м**		**Измененные (уточненные) координаты, м**		**Метод определения координат характерной точки**	**Средняя квадратическая погрешность положения характерной точки (Mt), м**	**Описание обозначения точки на местности (при наличии)**
	X	**Y**	**X**	**Y**			
1	**2**	**3**	**4**	**5**	**6**	**7**	**8**
481	-	-	507465.75	3214792.11	Геодезический метод	0.1	-
485	-	-	508003.34	3215034.93	Геодезический метод	0.1	-
486	-	-	507999.52	3215042.57	Геодезический метод	0.1	-
487	-	-	507995.01	3215040.32	Геодезический метод	0.1	-
488	-	-	507998.83	3215032.68	Геодезический метод	0.1	-
485	-	-	508003.34	3215034.93	Геодезический метод	0.1	-
489	-	-	503515.05	3212860.49	Геодезический метод	0.1	-
490	-	-	503510.43	3212867.68	Геодезический метод	0.1	-
491	-	-	503506.19	3212864.96	Геодезический метод	0.1	-
492	-	-	503510.81	3212857.77	Геодезический метод	0.1	-
489	-	-	503515.05	3212860.49	Геодезический метод	0.1	-
493	-	-	502780.58	3212361.09	Геодезический метод	0.1	-
494	-	-	502775.96	3212368.28	Геодезический метод	0.1	-
495	-	-	502771.72	3212365.56	Геодезический метод	0.1	-
496	-	-	502776.34	3212358.37	Геодезический метод	0.1	-
493	-	-	502780.58	3212361.09	Геодезический метод	0.1	-
497	-	-	506131.77	3214133.37	Геодезический метод	0.1	-
498	-	-	506128.12	3214141.09	Геодезический метод	0.1	-
499	-	-	506123.56	3214138.94	Геодезический метод	0.1	-
500	-	-	506127.21	3214131.22	Геодезический метод	0.1	-
497	-	-	506131.77	3214133.37	Геодезический метод	0.1	-
501	-	-	508530.39	3215299.11	Геодезический метод	0.1	-
502	-	-	508526.57	3215306.75	Геодезический метод	0.1	-
503	-	-	508522.06	3215304.50	Геодезический метод	0.1	-
504	-	-	508525.88	3215296.86	Геодезический метод	0.1	-
501	-	-	508530.39	3215299.11	Геодезический метод	0.1	-

2. Сведения о характерных точках границ объекта							
Обозначение характерных точек границ	**Существующие координаты, м**		**Измененные (уточненные) координаты, м**		**Метод определения координат характерной точки**	**Средняя квадратическая погрешность положения характерной точки (Mt), м**	**Описание обозначения точки на местности (при наличии)**
	X	**Y**	**X**	**Y**			
1	**2**	**3**	**4**	**5**	**6**	**7**	**8**
505	-	-	506941.62	3214502.76	Геодезический метод	0.1	-
506	-	-	506937.80	3214510.40	Геодезический метод	0.1	-
507	-	-	506933.29	3214508.15	Геодезический метод	0.1	-
508	-	-	506937.11	3214500.51	Геодезический метод	0.1	-
505	-	-	506941.62	3214502.76	Геодезический метод	0.1	-
509	-	-	521713.88	3230292.23	Геодезический метод	0.1	-
510	-	-	521717.37	3230295.87	Геодезический метод	0.1	-
511	-	-	521711.21	3230301.78	Геодезический метод	0.1	-
512	-	-	521707.72	3230298.14	Геодезический метод	0.1	-
509	-	-	521713.88	3230292.23	Геодезический метод	0.1	-
513	-	-	507994.94	3215056.83	Геодезический метод	0.1	-
514	-	-	507991.12	3215064.47	Геодезический метод	0.1	-
515	-	-	507986.61	3215062.22	Геодезический метод	0.1	-
516	-	-	507990.43	3215054.58	Геодезический метод	0.1	-
513	-	-	507994.94	3215056.83	Геодезический метод	0.1	-
517	-	-	505086.98	3213642.94	Геодезический метод	0.1	-
518	-	-	505083.33	3213650.66	Геодезический метод	0.1	-
519	-	-	505078.77	3213648.51	Геодезический метод	0.1	-
520	-	-	505082.42	3213640.79	Геодезический метод	0.1	-
517	-	-	505086.98	3213642.94	Геодезический метод	0.1	-
521	-	-	521091.95	3229651.80	Геодезический метод	0.1	-
522	-	-	521095.44	3229655.44	Геодезический метод	0.1	-
523	-	-	521089.28	3229661.35	Геодезический метод	0.1	-
524	-	-	521085.79	3229657.71	Геодезический метод	0.1	-
521	-	-	521091.95	3229651.80	Геодезический метод	0.1	-
525	-	-	518590.83	3226419.70	Геодезический метод	0.1	-

2. Сведения о характерных точках границ объекта							
Обозначение характерных точек границ	**Существующие координаты, м**		**Измененные (уточненные) координаты, м**		**Метод определения координат характерной точки**	**Средняя квадратическая погрешность положения характерной точки (Mt), м**	**Описание обозначения точки на местности (при наличии)**
	X	**Y**	**X**	**Y**			
1	**2**	**3**	**4**	**5**	**6**	**7**	**8**
526	-	-	518593.43	3226424.02	Геодезический метод	0.1	-
527	-	-	518586.12	3226428.43	Геодезический метод	0.1	-
528	-	-	518583.52	3226424.11	Геодезический метод	0.1	-
525	-	-	518590.83	3226419.70	Геодезический метод	0.1	-
529	-	-	517693.30	3225221.01	Геодезический метод	0.1	-
530	-	-	517687.35	3225227.13	Геодезический метод	0.1	-
531	-	-	517683.74	3225223.61	Геодезический метод	0.1	-
532	-	-	517689.69	3225217.49	Геодезический метод	0.1	-
529	-	-	517693.30	3225221.01	Геодезический метод	0.1	-
533	-	-	515277.83	3222558.01	Геодезический метод	0.1	-
534	-	-	515280.72	3222562.14	Геодезический метод	0.1	-
535	-	-	515273.72	3222567.03	Геодезический метод	0.1	-
536	-	-	515270.83	3222562.90	Геодезический метод	0.1	-
533	-	-	515277.83	3222558.01	Геодезический метод	0.1	-
537	-	-	515295.02	3222546.07	Геодезический метод	0.1	-
538	-	-	515297.91	3222550.20	Геодезический метод	0.1	-
539	-	-	515290.91	3222555.09	Геодезический метод	0.1	-
540	-	-	515288.02	3222550.96	Геодезический метод	0.1	-
537	-	-	515295.02	3222546.07	Геодезический метод	0.1	-
541	-	-	518756.41	3226655.97	Геодезический метод	0.1	-
542	-	-	518759.00	3226660.29	Геодезический метод	0.1	-
543	-	-	518751.67	3226664.68	Геодезический метод	0.1	-
544	-	-	518749.08	3226660.36	Геодезический метод	0.1	-
541	-	-	518756.41	3226655.97	Геодезический метод	0.1	-
545	-	-	519219.91	3227430.43	Геодезический метод	0.1	-
546	-	-	519222.48	3227434.77	Геодезический метод	0.1	-

2. Сведения о характерных точках границ объекта							
Обозначение характерных точек границ	**Существующие координаты, м**		**Измененные (уточненные) координаты, м**		**Метод определения координат характерной точки**	**Средняя квадратическая погрешность положения характерной точки (Mt), м**	**Описание обозначения точки на местности (при наличии)**
	X	**Y**	**X**	**Y**			
1	**2**	**3**	**4**	**5**	**6**	**7**	**8**
547	-	-	519215.14	3227439.12	Геодезический метод	0.1	-
548	-	-	519212.57	3227434.78	Геодезический метод	0.1	-
545	-	-	519219.91	3227430.43	Геодезический метод	0.1	-
549	-	-	516422.89	3223960.97	Геодезический метод	0.1	-
550	-	-	516416.95	3223967.10	Геодезический метод	0.1	-
551	-	-	516413.33	3223963.59	Геодезический метод	0.1	-
552	-	-	516419.27	3223957.46	Геодезический метод	0.1	-
549	-	-	516422.89	3223960.97	Геодезический метод	0.1	-
553	-	-	520254.58	3228789.70	Геодезический метод	0.1	-
554	-	-	520258.06	3228793.34	Геодезический метод	0.1	-
555	-	-	520251.90	3228799.25	Геодезический метод	0.1	-
556	-	-	520248.41	3228795.61	Геодезический метод	0.1	-
553	-	-	520254.58	3228789.70	Геодезический метод	0.1	-
557	-	-	518912.96	3226917.45	Геодезический метод	0.1	-
558	-	-	518915.55	3226921.77	Геодезический метод	0.1	-
559	-	-	518908.22	3226926.16	Геодезический метод	0.1	-
560	-	-	518905.63	3226921.84	Геодезический метод	0.1	-
557	-	-	518912.96	3226917.45	Геодезический метод	0.1	-
561	-	-	516628.05	3224188.07	Геодезический метод	0.1	-
562	-	-	516622.11	3224194.21	Геодезический метод	0.1	-
563	-	-	516618.49	3224190.70	Геодезический метод	0.1	-
564	-	-	516624.43	3224184.57	Геодезический метод	0.1	-
561	-	-	516628.05	3224188.07	Геодезический метод	0.1	-
565	-	-	508799.82	3215459.46	Геодезический метод	0.1	-
566	-	-	508796.01	3215467.10	Геодезический метод	0.1	-
567	-	-	508791.50	3215464.85	Геодезический метод	0.1	-

2. Сведения о характерных точках границ объекта							
Обозначение характерных точек границ	**Существующие координаты, м**		**Измененные (уточненные) координаты, м**		**Метод определения координат характерной точки**	**Средняя квадратическая погрешность положения характерной точки (Mt), м**	**Описание обозначения точки на местности (при наличии)**
	X	**Y**	**X**	**Y**			
1	**2**	**3**	**4**	**5**	**6**	**7**	**8**
568	-	-	508795.31	3215457.21	Геодезический метод	0.1	-
565	-	-	508799.82	3215459.46	Геодезический метод	0.1	-
569	-	-	505872.56	3214011.69	Геодезический метод	0.1	-
570	-	-	505868.92	3214019.41	Геодезический метод	0.1	-
571	-	-	505864.36	3214017.26	Геодезический метод	0.1	-
572	-	-	505868.00	3214009.54	Геодезический метод	0.1	-
569	-	-	505872.56	3214011.69	Геодезический метод	0.1	-
573	-	-	507474.38	3214769.80	Геодезический метод	0.1	-
574	-	-	507470.55	3214777.42	Геодезический метод	0.1	-
575	-	-	507466.04	3214775.16	Геодезический метод	0.1	-
576	-	-	507469.87	3214767.54	Геодезический метод	0.1	-
573	-	-	507474.38	3214769.80	Геодезический метод	0.1	-
577	-	-	508280.33	3215173.77	Геодезический метод	0.1	-
578	-	-	508276.50	3215181.39	Геодезический метод	0.1	-
579	-	-	508271.99	3215179.13	Геодезический метод	0.1	-
580	-	-	508275.82	3215171.51	Геодезический метод	0.1	-
577	-	-	508280.33	3215173.77	Геодезический метод	0.1	-
581	-	-	503279.05	3212708.55	Геодезический метод	0.1	-
582	-	-	503274.42	3212715.71	Геодезический метод	0.1	-
583	-	-	503270.18	3212712.98	Геодезический метод	0.1	-
584	-	-	503274.82	3212705.81	Геодезический метод	0.1	-
581	-	-	503279.05	3212708.55	Геодезический метод	0.1	-
585	-	-	502278.27	3212037.79	Геодезический метод	0.1	-
586	-	-	502273.64	3212044.95	Геодезический метод	0.1	-
587	-	-	502269.40	3212042.22	Геодезический метод	0.1	-
588	-	-	502274.04	3212035.05	Геодезический метод	0.1	-

2. Сведения о характерных точках границ объекта							
Обозначение характерных точек границ	**Существующие координаты, м**		**Измененные (уточненные) координаты, м**		**Метод определения координат характерной точки**	**Средняя квадратическая погрешность положения характерной точки (Mt), м**	**Описание обозначения точки на местности (при наличии)**
	X	**Y**	**X**	**Y**			
1	**2**	**3**	**4**	**5**	**6**	**7**	**8**
585	-	-	502278.27	3212037.79	Геодезический метод	0.1	-
589	-	-	503525.16	3212840.37	Геодезический метод	0.1	-
590	-	-	503520.53	3212847.53	Геодезический метод	0.1	-
591	-	-	503516.29	3212844.80	Геодезический метод	0.1	-
592	-	-	503520.93	3212837.63	Геодезический метод	0.1	-
589	-	-	503525.16	3212840.37	Геодезический метод	0.1	-
593	-	-	521507.68	3230079.88	Геодезический метод	0.1	-
594	-	-	521511.17	3230083.51	Геодезический метод	0.1	-
595	-	-	521505.00	3230089.42	Геодезический метод	0.1	-
596	-	-	521501.51	3230085.79	Геодезический метод	0.1	-
593	-	-	521507.68	3230079.88	Геодезический метод	0.1	-
597	-	-	520879.32	3229432.89	Геодезический метод	0.1	-
598	-	-	520882.81	3229436.52	Геодезический метод	0.1	-
599	-	-	520876.64	3229442.43	Геодезический метод	0.1	-
600	-	-	520873.15	3229438.80	Геодезический метод	0.1	-
597	-	-	520879.32	3229432.89	Геодезический метод	0.1	-
601	-	-	504290.09	3213268.87	Геодезический метод	0.1	-
602	-	-	504286.46	3213276.60	Геодезический метод	0.1	-
603	-	-	504281.90	3213274.47	Геодезический метод	0.1	-
604	-	-	504285.53	3213266.73	Геодезический метод	0.1	-
601	-	-	504290.09	3213268.87	Геодезический метод	0.1	-
605	-	-	522692.14	3231329.70	Геодезический метод	0.1	-
606	-	-	522695.63	3231333.33	Геодезический метод	0.1	-
607	-	-	522689.46	3231339.24	Геодезический метод	0.1	-
608	-	-	522685.97	3231335.61	Геодезический метод	0.1	-
605	-	-	522692.14	3231329.70	Геодезический метод	0.1	-

2. Сведения о характерных точках границ объекта							
Обозначение характерных точек границ	**Существующие координаты, м**		**Измененные (уточненные) координаты, м**		**Метод определения координат характерной точки**	**Средняя квадратическая погрешность положения характерной точки (Mt), м**	**Описание обозначения точки на местности (при наличии)**
	X	**Y**	**X**	**Y**			
1	**2**	**3**	**4**	**5**	**6**	**7**	**8**
609	-	-	521918.63	3230503.08	Геодезический метод	0.1	-
610	-	-	521922.12	3230506.71	Геодезический метод	0.1	-
611	-	-	521915.95	3230512.62	Геодезический метод	0.1	-
612	-	-	521912.46	3230508.99	Геодезический метод	0.1	-
609	-	-	521918.63	3230503.08	Геодезический метод	0.1	-
613	-	-	515446.89	3222800.58	Геодезический метод	0.1	-
614	-	-	515449.77	3222804.72	Геодезический метод	0.1	-
615	-	-	515442.76	3222809.59	Геодезический метод	0.1	-
616	-	-	515439.88	3222805.46	Геодезический метод	0.1	-
613	-	-	515446.89	3222800.58	Геодезический метод	0.1	-
617	-	-	502268.28	3212057.71	Геодезический метод	0.1	-
618	-	-	502263.68	3212064.90	Геодезический метод	0.1	-
619	-	-	502259.43	3212062.18	Геодезический метод	0.1	-
620	-	-	502264.03	3212055.00	Геодезический метод	0.1	-
617	-	-	502268.28	3212057.71	Геодезический метод	0.1	-
621	-	-	509811.91	3216077.09	Геодезический метод	0.1	-
622	-	-	509807.09	3216084.13	Геодезический метод	0.1	-
623	-	-	509802.93	3216081.29	Геодезический метод	0.1	-
624	-	-	509807.75	3216074.24	Геодезический метод	0.1	-
621	-	-	509811.91	3216077.09	Геодезический метод	0.1	-
625	-	-	510059.17	3216246.19	Геодезический метод	0.1	-
626	-	-	510054.33	3216253.22	Геодезический метод	0.1	-
627	-	-	510050.18	3216250.36	Геодезический метод	0.1	-
628	-	-	510055.02	3216243.33	Геодезический метод	0.1	-
625	-	-	510059.17	3216246.19	Геодезический метод	0.1	-
629	-	-	515618.91	3223047.39	Геодезический метод	0.1	-

2. Сведения о характерных точках границ объекта							
Обозначение характерных точек границ	**Существующие координаты, м**		**Измененные (уточненные) координаты, м**		**Метод определения координат характерной точки**	**Средняя квадратическая погрешность положения характерной точки (Mt), м**	**Описание обозначения точки на местности (при наличии)**
	X	**Y**	**X**	**Y**			
1	**2**	**3**	**4**	**5**	**6**	**7**	**8**
630	-	-	515621.80	3223051.52	Геодезический метод	0.1	-
631	-	-	515614.80	3223056.40	Геодезический метод	0.1	-
632	-	-	515611.91	3223052.27	Геодезический метод	0.1	-
629	-	-	515618.91	3223047.39	Геодезический метод	0.1	-
633	-	-	523457.33	3232235.14	Геодезический метод	0.1	-
634	-	-	523460.42	3232239.12	Геодезический метод	0.1	-
635	-	-	523453.68	3232244.36	Геодезический метод	0.1	-
636	-	-	523450.59	3232240.38	Геодезический метод	0.1	-
633	-	-	523457.33	3232235.14	Геодезический метод	0.1	-
637	-	-	518292.28	3225880.74	Геодезический метод	0.1	-
638	-	-	518294.86	3225885.07	Геодезический метод	0.1	-
639	-	-	518287.53	3225889.44	Геодезический метод	0.1	-
640	-	-	518284.95	3225885.11	Геодезический метод	0.1	-
637	-	-	518292.28	3225880.74	Геодезический метод	0.1	-
641	-	-	519201.87	3227441.17	Геодезический метод	0.1	-
642	-	-	519204.45	3227445.50	Геодезический метод	0.1	-
643	-	-	519197.12	3227449.87	Геодезический метод	0.1	-
644	-	-	519194.54	3227445.54	Геодезический метод	0.1	-
641	-	-	519201.87	3227441.17	Геодезический метод	0.1	-
645	-	-	509319.35	3215740.27	Геодезический метод	0.1	-
646	-	-	509314.52	3215747.30	Геодезический метод	0.1	-
647	-	-	509310.36	3215744.45	Геодезический метод	0.1	-
648	-	-	509315.19	3215737.42	Геодезический метод	0.1	-
645	-	-	509319.35	3215740.27	Геодезический метод	0.1	-
649	-	-	504558.45	3213394.84	Геодезический метод	0.1	-
650	-	-	504554.82	3213402.56	Геодезический метод	0.1	-

2. Сведения о характерных точках границ объекта							
Обозначение характерных точек границ	**Существующие координаты, м**		**Измененные (уточненные) координаты, м**		**Метод определения координат характерной точки**	**Средняя квадратическая погрешность положения характерной точки (Mt), м**	**Описание обозначения точки на местности (при наличии)**
	X	**Y**	**X**	**Y**			
1	**2**	**3**	**4**	**5**	**6**	**7**	**8**
651	-	-	504550.26	3213400.41	Геодезический метод	0.1	-
652	-	-	504553.89	3213392.69	Геодезический метод	0.1	-
649	-	-	504558.45	3213394.84	Геодезический метод	0.1	-
653	-	-	509567.24	3215909.76	Геодезический метод	0.1	-
654	-	-	509562.43	3215916.82	Геодезический метод	0.1	-
655	-	-	509558.27	3215913.98	Геодезический метод	0.1	-
656	-	-	509563.07	3215906.93	Геодезический метод	0.1	-
653	-	-	509567.24	3215909.76	Геодезический метод	0.1	-
657	-	-	517275.22	3224786.19	Геодезический метод	0.1	-
658	-	-	517269.28	3224792.33	Геодезический метод	0.1	-
659	-	-	517265.66	3224788.83	Геодезический метод	0.1	-
660	-	-	517271.60	3224782.69	Геодезический метод	0.1	-
657	-	-	517275.22	3224786.19	Геодезический метод	0.1	-
661	-	-	503289.13	3212688.43	Геодезический метод	0.1	-
662	-	-	503284.51	3212695.61	Геодезический метод	0.1	-
663	-	-	503280.27	3212692.89	Геодезический метод	0.1	-
664	-	-	503284.89	3212685.71	Геодезический метод	0.1	-
661	-	-	503289.13	3212688.43	Геодезический метод	0.1	-
665	-	-	502517.13	3212217.95	Геодезический метод	0.1	-
666	-	-	502512.51	3212225.13	Геодезический метод	0.1	-
667	-	-	502508.27	3212222.41	Геодезический метод	0.1	-
668	-	-	502512.89	3212215.23	Геодезический метод	0.1	-
665	-	-	502517.13	3212217.95	Геодезический метод	0.1	-
669	-	-	519374.12	3227687.96	Геодезический метод	0.1	-
670	-	-	519376.70	3227692.29	Геодезический метод	0.1	-
671	-	-	519369.37	3227696.66	Геодезический метод	0.1	-

2. Сведения о характерных точках границ объекта							
Обозначение характерных точек границ	**Существующие координаты, м**		**Измененные (уточненные) координаты, м**		**Метод определения координат характерной точки**	**Средняя квадратическая погрешность положения характерной точки (Mt), м**	**Описание обозначения точки на местности (при наличии)**
	X	**Y**	**X**	**Y**			
1	**2**	**3**	**4**	**5**	**6**	**7**	**8**
672	-	-	519366.79	3227692.33	Геодезический метод	0.1	-
669	-	-	519374.12	3227687.96	Геодезический метод	0.1	-
673	-	-	504046.95	3213154.75	Геодезический метод	0.1	-
674	-	-	504043.30	3213162.46	Геодезический метод	0.1	-
675	-	-	504038.74	3213160.31	Геодезический метод	0.1	-
676	-	-	504042.39	3213152.60	Геодезический метод	0.1	-
673	-	-	504046.95	3213154.75	Геодезический метод	0.1	-
677	-	-	505880.96	3213988.70	Геодезический метод	0.1	-
678	-	-	505877.31	3213996.41	Геодезический метод	0.1	-
679	-	-	505872.75	3213994.26	Геодезический метод	0.1	-
680	-	-	505876.40	3213986.55	Геодезический метод	0.1	-
677	-	-	505880.96	3213988.70	Геодезический метод	0.1	-
681	-	-	506140.25	3214110.19	Геодезический метод	0.1	-
682	-	-	506136.62	3214117.91	Геодезический метод	0.1	-
683	-	-	506132.06	3214115.76	Геодезический метод	0.1	-
684	-	-	506135.69	3214108.04	Геодезический метод	0.1	-
681	-	-	506140.25	3214110.19	Геодезический метод	0.1	-
685	-	-	502770.55	3212381.12	Геодезический метод	0.1	-
686	-	-	502765.93	3212388.30	Геодезический метод	0.1	-
687	-	-	502761.69	3212385.58	Геодезический метод	0.1	-
688	-	-	502766.31	3212378.40	Геодезический метод	0.1	-
685	-	-	502770.55	3212381.12	Геодезический метод	0.1	-
689	-	-	510299.14	3216438.98	Геодезический метод	0.1	-
690	-	-	510294.33	3216446.04	Геодезический метод	0.1	-
691	-	-	510290.17	3216443.20	Геодезический метод	0.1	-
692	-	-	510294.97	3216436.15	Геодезический метод	0.1	-

2. Сведения о характерных точках границ объекта							
Обозначение характерных точек границ	**Существующие координаты, м**		**Измененные (уточненные) координаты, м**		**Метод определения координат характерной точки**	**Средняя квадратическая погрешность положения характерной точки (Mt), м**	**Описание обозначения точки на местности (при наличии)**
	X	**Y**	**X**	**Y**			
1	**2**	**3**	**4**	**5**	**6**	**7**	**8**
689	-	-	510299.14	3216438.98	Геодезический метод	0.1	-
693	-	-	510048.02	3216266.88	Геодезический метод	0.1	-
694	-	-	510043.21	3216273.94	Геодезический метод	0.1	-
695	-	-	510039.05	3216271.10	Геодезический метод	0.1	-
696	-	-	510043.85	3216264.05	Геодезический метод	0.1	-
693	-	-	510048.02	3216266.88	Геодезический метод	0.1	-
697	-	-	521698.83	3230306.84	Геодезический метод	0.1	-
698	-	-	521702.32	3230310.48	Геодезический метод	0.1	-
699	-	-	521696.16	3230316.38	Геодезический метод	0.1	-
700	-	-	521692.67	3230312.75	Геодезический метод	0.1	-
697	-	-	521698.83	3230306.84	Геодезический метод	0.1	-
701	-	-	503032.76	3212523.42	Геодезический метод	0.1	-
702	-	-	503028.14	3212530.61	Геодезический метод	0.1	-
703	-	-	503023.91	3212527.88	Геодезический метод	0.1	-
704	-	-	503028.52	3212520.70	Геодезический метод	0.1	-
701	-	-	503032.76	3212523.42	Геодезический метод	0.1	-
705	-	-	523820.58	3232654.42	Геодезический метод	0.1	-
706	-	-	523823.73	3232658.35	Геодезический метод	0.1	-
707	-	-	523817.06	3232663.68	Геодезический метод	0.1	-
708	-	-	523813.91	3232659.75	Геодезический метод	0.1	-
705	-	-	523820.58	3232654.42	Геодезический метод	0.1	-
709	-	-	510310.47	3216418.01	Геодезический метод	0.1	-
710	-	-	510305.65	3216425.05	Геодезический метод	0.1	-
711	-	-	510301.49	3216422.20	Геодезический метод	0.1	-
712	-	-	510306.32	3216415.16	Геодезический метод	0.1	-
709	-	-	510310.47	3216418.01	Геодезический метод	0.1	-

2. Сведения о характерных точках границ объекта							
Обозначение характерных точек границ	**Существующие координаты, м**		**Измененные (уточненные) координаты, м**		**Метод определения координат характерной точки**	**Средняя квадратическая погрешность положения характерной точки (Mt), м**	**Описание обозначения точки на местности (при наличии)**
	X	**Y**	**X**	**Y**			
1	**2**	**3**	**4**	**5**	**6**	**7**	**8**
713	-	-	523804.05	3232667.67	Геодезический метод	0.1	-
714	-	-	523807.20	3232671.60	Геодезический метод	0.1	-
715	-	-	523800.53	3232676.93	Геодезический метод	0.1	-
716	-	-	523797.38	3232673.00	Геодезический метод	0.1	-
713	-	-	523804.05	3232667.67	Геодезический метод	0.1	-
717	-	-	523639.32	3232462.10	Геодезический метод	0.1	-
718	-	-	523642.47	3232466.03	Геодезический метод	0.1	-
719	-	-	523635.80	3232471.36	Геодезический метод	0.1	-
720	-	-	523632.65	3232467.43	Геодезический метод	0.1	-
717	-	-	523639.32	3232462.10	Геодезический метод	0.1	-
721	-	-	522330.70	3230927.45	Геодезический метод	0.1	-
722	-	-	522334.19	3230931.09	Геодезический метод	0.1	-
723	-	-	522328.03	3230936.99	Геодезический метод	0.1	-
724	-	-	522324.54	3230933.36	Геодезический метод	0.1	-
721	-	-	522330.70	3230927.45	Геодезический метод	0.1	-
725	-	-	517063.45	3224580.62	Геодезический метод	0.1	-
726	-	-	517057.57	3224586.81	Геодезический метод	0.1	-
727	-	-	517053.91	3224583.35	Геодезический метод	0.1	-
728	-	-	517059.79	3224577.16	Геодезический метод	0.1	-
725	-	-	517063.45	3224580.62	Геодезический метод	0.1	-
729	-	-	515464.03	3222788.68	Геодезический метод	0.1	-
730	-	-	515466.90	3222792.82	Геодезический метод	0.1	-
731	-	-	515459.89	3222797.69	Геодезический метод	0.1	-
732	-	-	515457.02	3222793.55	Геодезический метод	0.1	-
729	-	-	515464.03	3222788.68	Геодезический метод	0.1	-
733	-	-	521076.88	3229666.44	Геодезический метод	0.1	-

2. Сведения о характерных точках границ объекта							
Обозначение характерных точек границ	**Существующие координаты, м**		**Измененные (уточненные) координаты, м**		**Метод определения координат характерной точки**	**Средняя квадратическая погрешность положения характерной точки (Mt), м**	**Описание обозначения точки на местности (при наличии)**
	X	**Y**	**X**	**Y**			
1	**2**	**3**	**4**	**5**	**6**	**7**	**8**
734	-	-	521080.37	3229670.08	Геодезический метод	0.1	-
735	-	-	521074.21	3229675.98	Геодезический метод	0.1	-
736	-	-	521070.72	3229672.35	Геодезический метод	0.1	-
733	-	-	521076.88	3229666.44	Геодезический метод	0.1	-
737	-	-	520864.26	3229447.54	Геодезический метод	0.1	-
738	-	-	520867.74	3229451.18	Геодезический метод	0.1	-
739	-	-	520861.56	3229457.07	Геодезический метод	0.1	-
740	-	-	520858.08	3229453.43	Геодезический метод	0.1	-
737	-	-	520864.26	3229447.54	Геодезический метод	0.1	-
741	-	-	518738.52	3226666.66	Геодезический метод	0.1	-
742	-	-	518741.11	3226670.98	Геодезический метод	0.1	-
743	-	-	518733.79	3226675.37	Геодезический метод	0.1	-
744	-	-	518731.20	3226671.05	Геодезический метод	0.1	-
741	-	-	518738.52	3226666.66	Геодезический метод	0.1	-
745	-	-	520450.38	3229021.45	Геодезический метод	0.1	-
746	-	-	520453.86	3229025.09	Геодезический метод	0.1	-
747	-	-	520447.68	3229030.98	Геодезический метод	0.1	-
748	-	-	520444.20	3229027.34	Геодезический метод	0.1	-
745	-	-	520450.38	3229021.45	Геодезический метод	0.1	-
749	-	-	522124.85	3230715.46	Геодезический метод	0.1	-
750	-	-	522128.33	3230719.10	Геодезический метод	0.1	-
751	-	-	522122.15	3230724.99	Геодезический метод	0.1	-
752	-	-	522118.67	3230721.35	Геодезический метод	0.1	-
749	-	-	522124.85	3230715.46	Геодезический метод	0.1	-
753	-	-	522518.34	3231120.68	Геодезический метод	0.1	-
754	-	-	522521.82	3231124.32	Геодезический метод	0.1	-

2. Сведения о характерных точках границ объекта							
Обозначение характерных точек границ	**Существующие координаты, м**		**Измененные (уточненные) координаты, м**		**Метод определения координат характерной точки**	**Средняя квадратическая погрешность положения характерной точки (Mt), м**	**Описание обозначения точки на местности (при наличии)**
	X	**Y**	**X**	**Y**			
1	**2**	**3**	**4**	**5**	**6**	**7**	**8**
755	-	-	522515.64	3231130.21	Геодезический метод	0.1	-
756	-	-	522512.16	3231126.57	Геодезический метод	0.1	-
753	-	-	522518.34	3231120.68	Геодезический метод	0.1	-
757	-	-	518895.28	3226928.78	Геодезический метод	0.1	-
758	-	-	518897.87	3226933.10	Геодезический метод	0.1	-
759	-	-	518890.55	3226937.49	Геодезический метод	0.1	-
760	-	-	518887.96	3226933.17	Геодезический метод	0.1	-
757	-	-	518895.28	3226928.78	Геодезический метод	0.1	-
761	-	-	521297.90	3229863.83	Геодезический метод	0.1	-
762	-	-	521301.38	3229867.47	Геодезический метод	0.1	-
763	-	-	521295.20	3229873.36	Геодезический метод	0.1	-
764	-	-	521291.72	3229869.72	Геодезический метод	0.1	-
761	-	-	521297.90	3229863.83	Геодезический метод	0.1	-
765	-	-	518431.63	3226153.53	Геодезический метод	0.1	-
766	-	-	518434.22	3226157.85	Геодезический метод	0.1	-
767	-	-	518426.90	3226162.24	Геодезический метод	0.1	-
768	-	-	518424.31	3226157.92	Геодезический метод	0.1	-
765	-	-	518431.63	3226153.53	Геодезический метод	0.1	-
769	-	-	515810.93	3223286.68	Геодезический метод	0.1	-
770	-	-	515813.80	3223290.82	Геодезический метод	0.1	-
771	-	-	515806.79	3223295.69	Геодезический метод	0.1	-
772	-	-	515803.92	3223291.55	Геодезический метод	0.1	-
769	-	-	515810.93	3223286.68	Геодезический метод	0.1	-
773	-	-	519858.11	3228381.51	Геодезический метод	0.1	-
774	-	-	519861.59	3228385.15	Геодезический метод	0.1	-
775	-	-	519855.41	3228391.04	Геодезический метод	0.1	-

2. Сведения о характерных точках границ объекта							
Обозначение характерных точек границ	**Существующие координаты, м**		**Измененные (уточненные) координаты, м**		**Метод определения координат характерной точки**	**Средняя квадратическая погрешность положения характерной точки (Mt), м**	**Описание обозначения точки на местности (при наличии)**
	X	**Y**	**X**	**Y**			
1	**2**	**3**	**4**	**5**	**6**	**7**	**8**
776	-	-	519851.93	3228387.40	Геодезический метод	0.1	-
773	-	-	519858.11	3228381.51	Геодезический метод	0.1	-
777	-	-	521492.63	3230094.51	Геодезический метод	0.1	-
778	-	-	521496.11	3230098.15	Геодезический метод	0.1	-
779	-	-	521489.93	3230104.04	Геодезический метод	0.1	-
780	-	-	521486.45	3230100.40	Геодезический метод	0.1	-
777	-	-	521492.63	3230094.51	Геодезический метод	0.1	-
781	-	-	520666.64	3229213.92	Геодезический метод	0.1	-
782	-	-	520670.12	3229217.56	Геодезический метод	0.1	-
783	-	-	520663.94	3229223.45	Геодезический метод	0.1	-
784	-	-	520660.46	3229219.81	Геодезический метод	0.1	-
781	-	-	520666.64	3229213.92	Геодезический метод	0.1	-
785	-	-	516854.31	3224378.24	Геодезический метод	0.1	-
786	-	-	516848.38	3224384.37	Геодезический метод	0.1	-
787	-	-	516844.75	3224380.87	Геодезический метод	0.1	-
788	-	-	516850.69	3224374.74	Геодезический метод	0.1	-
785	-	-	516854.31	3224378.24	Геодезический метод	0.1	-
789	-	-	522503.32	3231135.26	Геодезический метод	0.1	-
790	-	-	522506.80	3231138.90	Геодезический метод	0.1	-
791	-	-	522500.62	3231144.79	Геодезический метод	0.1	-
792	-	-	522497.14	3231141.15	Геодезический метод	0.1	-
789	-	-	522503.32	3231135.26	Геодезический метод	0.1	-
793	-	-	504808.62	3213512.27	Геодезический метод	0.1	-
794	-	-	504804.98	3213519.99	Геодезический метод	0.1	-
795	-	-	504800.42	3213517.85	Геодезический метод	0.1	-
796	-	-	504804.06	3213510.13	Геодезический метод	0.1	-

2. Сведения о характерных точках границ объекта							
Обозначение характерных точек границ	**Существующие координаты, м**		**Измененные (уточненные) координаты, м**		**Метод определения координат характерной точки**	**Средняя квадратическая погрешность положения характерной точки (Mt), м**	**Описание обозначения точки на местности (при наличии)**
	X	**Y**	**X**	**Y**			
1	**2**	**3**	**4**	**5**	**6**	**7**	**8**
793	-	-	504808.62	3213512.27	Геодезический метод	0.1	-
797	-	-	520239.51	3228804.36	Геодезический метод	0.1	-
798	-	-	520242.99	3228808.00	Геодезический метод	0.1	-
799	-	-	520236.81	3228813.89	Геодезический метод	0.1	-
800	-	-	520233.33	3228810.25	Геодезический метод	0.1	-
797	-	-	520239.51	3228804.36	Геодезический метод	0.1	-
801	-	-	520651.56	3229228.57	Геодезический метод	0.1	-
802	-	-	520655.04	3229232.21	Геодезический метод	0.1	-
803	-	-	520648.86	3229238.10	Геодезический метод	0.1	-
804	-	-	520645.38	3229234.46	Геодезический метод	0.1	-
801	-	-	520651.56	3229228.57	Геодезический метод	0.1	-
805	-	-	509308.71	3215760.24	Геодезический метод	0.1	-
806	-	-	509303.88	3215767.27	Геодезический метод	0.1	-
807	-	-	509299.73	3215764.41	Геодезический метод	0.1	-
808	-	-	509304.56	3215757.38	Геодезический метод	0.1	-
805	-	-	509308.71	3215760.24	Геодезический метод	0.1	-
809	-	-	519356.12	3227698.76	Геодезический метод	0.1	-
810	-	-	519358.69	3227703.09	Геодезический метод	0.1	-
811	-	-	519351.35	3227707.44	Геодезический метод	0.1	-
812	-	-	519348.78	3227703.10	Геодезический метод	0.1	-
809	-	-	519356.12	3227698.76	Геодезический метод	0.1	-
813	-	-	521903.60	3230517.69	Геодезический метод	0.1	-
814	-	-	521907.08	3230521.33	Геодезический метод	0.1	-
815	-	-	521900.90	3230527.22	Геодезический метод	0.1	-
816	-	-	521897.42	3230523.58	Геодезический метод	0.1	-
813	-	-	521903.60	3230517.69	Геодезический метод	0.1	-

2. Сведения о характерных точках границ объекта							
Обозначение характерных точек границ	**Существующие координаты, м**		**Измененные (уточненные) координаты, м**		**Метод определения координат характерной точки**	**Средняя квадратическая погрешность положения характерной точки (Mt), м**	**Описание обозначения точки на местности (при наличии)**
	X	**Y**	**X**	**Y**			
1	**2**	**3**	**4**	**5**	**6**	**7**	**8**
817	-	-	522109.80	3230730.05	Геодезический метод	0.1	-
818	-	-	522113.29	3230733.68	Геодезический метод	0.1	-
819	-	-	522107.14	3230739.60	Геодезический метод	0.1	-
820	-	-	522103.65	3230735.97	Геодезический метод	0.1	-
817	-	-	522109.80	3230730.05	Геодезический метод	0.1	-
821	-	-	520465.46	3229006.80	Геодезический метод	0.1	-
822	-	-	520468.94	3229010.44	Геодезический метод	0.1	-
823	-	-	520462.76	3229016.33	Геодезический метод	0.1	-
824	-	-	520459.28	3229012.69	Геодезический метод	0.1	-
821	-	-	520465.46	3229006.80	Геодезический метод	0.1	-
825	-	-	517707.80	3225206.09	Геодезический метод	0.1	-
826	-	-	517701.84	3225212.20	Геодезический метод	0.1	-
827	-	-	517698.24	3225208.67	Геодезический метод	0.1	-
828	-	-	517704.20	3225202.57	Геодезический метод	0.1	-
825	-	-	517707.80	3225206.09	Геодезический метод	0.1	-
829	-	-	522315.68	3230942.04	Геодезический метод	0.1	-
830	-	-	522319.17	3230945.68	Геодезический метод	0.1	-
831	-	-	522313.00	3230951.58	Геодезический метод	0.1	-
832	-	-	522309.52	3230947.95	Геодезический метод	0.1	-
829	-	-	522315.68	3230942.04	Геодезический метод	0.1	-
833	-	-	506680.86	3214372.06	Геодезический метод	0.1	-
834	-	-	506677.05	3214379.69	Геодезический метод	0.1	-
835	-	-	506672.54	3214377.45	Геодезический метод	0.1	-
836	-	-	506676.35	3214369.81	Геодезический метод	0.1	-
833	-	-	506680.86	3214372.06	Геодезический метод	0.1	-
837	-	-	507196.70	3214657.52	Геодезический метод	0.1	-

2. Сведения о характерных точках границ объекта							
Обозначение характерных точек границ	**Существующие координаты, м**		**Измененные (уточненные) координаты, м**		**Метод определения координат характерной точки**	**Средняя квадратическая погрешность положения характерной точки (Mt), м**	**Описание обозначения точки на местности (при наличии)**
	X	**Y**	**X**	**Y**			
1	**2**	**3**	**4**	**5**	**6**	**7**	**8**
838	-	-	507192.89	3214665.15	Геодезический метод	0.1	-
839	-	-	507188.38	3214662.91	Геодезический метод	0.1	-
840	-	-	507192.19	3214655.27	Геодезический метод	0.1	-
837	-	-	507196.70	3214657.52	Геодезический метод	0.1	-
841	-	-	506932.78	3214525.50	Геодезический метод	0.1	-
842	-	-	506928.97	3214533.13	Геодезический метод	0.1	-
843	-	-	506924.46	3214530.89	Геодезический метод	0.1	-
844	-	-	506928.27	3214523.25	Геодезический метод	0.1	-
841	-	-	506932.78	3214525.50	Геодезический метод	0.1	-
845	-	-	505619.54	3213892.91	Геодезический метод	0.1	-
846	-	-	505615.93	3213900.65	Геодезический метод	0.1	-
847	-	-	505611.37	3213898.52	Геодезический метод	0.1	-
848	-	-	505614.98	3213890.78	Геодезический метод	0.1	-
845	-	-	505619.54	3213892.91	Геодезический метод	0.1	-
849	-	-	523082.06	3231767.82	Геодезический метод	0.1	-
850	-	-	523085.14	3231771.80	Геодезический метод	0.1	-
851	-	-	523078.38	3231777.02	Геодезический метод	0.1	-
852	-	-	523075.30	3231773.04	Геодезический метод	0.1	-
849	-	-	523082.06	3231767.82	Геодезический метод	0.1	-
853	-	-	505627.86	3213870.09	Геодезический метод	0.1	-
854	-	-	505624.25	3213877.83	Геодезический метод	0.1	-
855	-	-	505619.69	3213875.70	Геодезический метод	0.1	-
856	-	-	505623.30	3213867.96	Геодезический метод	0.1	-
853	-	-	505627.86	3213870.09	Геодезический метод	0.1	-
857	-	-	516207.16	3223752.31	Геодезический метод	0.1	-
858	-	-	516201.24	3223758.46	Геодезический метод	0.1	-

2. Сведения о характерных точках границ объекта							
Обозначение характерных точек границ	**Существующие координаты, м**		**Измененные (уточненные) координаты, м**		**Метод определения координат характерной точки**	**Средняя квадратическая погрешность положения характерной точки (Mt), м**	**Описание обозначения точки на местности (при наличии)**
	X	**Y**	**X**	**Y**			
1	**2**	**3**	**4**	**5**	**6**	**7**	**8**
859	-	-	516197.62	3223754.96	Геодезический метод	0.1	-
860	-	-	516203.54	3223748.81	Геодезический метод	0.1	-
857	-	-	516207.16	3223752.31	Геодезический метод	0.1	-
861	-	-	519842.70	3228395.87	Геодезический метод	0.1	-
862	-	-	519846.20	3228399.49	Геодезический метод	0.1	-
863	-	-	519840.05	3228405.41	Геодезический метод	0.1	-
864	-	-	519836.55	3228401.79	Геодезический метод	0.1	-
861	-	-	519842.70	3228395.87	Геодезический метод	0.1	-
865	-	-	517927.81	3225419.63	Геодезический метод	0.1	-
866	-	-	517921.85	3225425.74	Геодезический метод	0.1	-
867	-	-	517918.25	3225422.22	Геодезический метод	0.1	-
868	-	-	517924.21	3225416.11	Геодезический метод	0.1	-
865	-	-	517927.81	3225419.63	Геодезический метод	0.1	-
869	-	-	516408.52	3223975.75	Геодезический метод	0.1	-
870	-	-	516402.60	3223981.90	Геодезический метод	0.1	-
871	-	-	516398.98	3223978.40	Геодезический метод	0.1	-
872	-	-	516404.90	3223972.25	Геодезический метод	0.1	-
869	-	-	516408.52	3223975.75	Геодезический метод	0.1	-
873	-	-	520024.05	3228582.57	Геодезический метод	0.1	-
874	-	-	520027.55	3228586.19	Геодезический метод	0.1	-
875	-	-	520021.40	3228592.11	Геодезический метод	0.1	-
876	-	-	520017.90	3228588.49	Геодезический метод	0.1	-
873	-	-	520024.05	3228582.57	Геодезический метод	0.1	-
877	-	-	515793.93	3223298.49	Геодезический метод	0.1	-
878	-	-	515796.80	3223302.62	Геодезический метод	0.1	-
879	-	-	515789.79	3223307.50	Геодезический метод	0.1	-

2. Сведения о характерных точках границ объекта							
Обозначение характерных точек границ	**Существующие координаты, м**		**Измененные (уточненные) координаты, м**		**Метод определения координат характерной точки**	**Средняя квадратическая погрешность положения характерной точки (Mt), м**	**Описание обозначения точки на местности (при наличии)**
	X	**Y**	**X**	**Y**			
1	**2**	**3**	**4**	**5**	**6**	**7**	**8**
880	-	-	515786.92	3223303.36	Геодезический метод	0.1	-
877	-	-	515793.93	3223298.49	Геодезический метод	0.1	-
881	-	-	523286.12	3231988.34	Геодезический метод	0.1	-
882	-	-	523289.20	3231992.32	Геодезический метод	0.1	-
883	-	-	523282.45	3231997.55	Геодезический метод	0.1	-
884	-	-	523279.37	3231993.57	Геодезический метод	0.1	-
881	-	-	523286.12	3231988.34	Геодезический метод	0.1	-
885	-	-	517913.23	3225434.59	Геодезический метод	0.1	-
886	-	-	517907.28	3225440.71	Геодезический метод	0.1	-
887	-	-	517903.67	3225437.20	Геодезический метод	0.1	-
888	-	-	517909.62	3225431.08	Геодезический метод	0.1	-
885	-	-	517913.23	3225434.59	Геодезический метод	0.1	-
889	-	-	517491.59	3224996.21	Геодезический метод	0.1	-
890	-	-	517485.64	3225002.33	Геодезический метод	0.1	-
891	-	-	517482.03	3224998.82	Геодезический метод	0.1	-
892	-	-	517487.98	3224992.70	Геодезический метод	0.1	-
889	-	-	517491.59	3224996.21	Геодезический метод	0.1	-
893	-	-	517477.15	3225011.09	Геодезический метод	0.1	-
894	-	-	517471.20	3225017.21	Геодезический метод	0.1	-
895	-	-	517467.59	3225013.70	Геодезический метод	0.1	-
896	-	-	517473.54	3225007.58	Геодезический метод	0.1	-
893	-	-	517477.15	3225011.09	Геодезический метод	0.1	-
897	-	-	517260.83	3224801.01	Геодезический метод	0.1	-
898	-	-	517254.88	3224807.13	Геодезический метод	0.1	-
899	-	-	517251.27	3224803.62	Геодезический метод	0.1	-
900	-	-	517257.22	3224797.50	Геодезический метод	0.1	-

2. Сведения о характерных точках границ объекта							
Обозначение характерных точек границ	**Существующие координаты, м**		**Измененные (уточненные) координаты, м**		**Метод определения координат характерной точки**	**Средняя квадратическая погрешность положения характерной точки (Mt), м**	**Описание обозначения точки на местности (при наличии)**
	X	**Y**	**X**	**Y**			
1	**2**	**3**	**4**	**5**	**6**	**7**	**8**
897	-	-	517260.83	3224801.01	Геодезический метод	0.1	-
901	-	-	503022.71	3212543.50	Геодезический метод	0.1	-
902	-	-	503018.08	3212550.66	Геодезический метод	0.1	-
903	-	-	503013.85	3212547.92	Геодезический метод	0.1	-
904	-	-	503018.48	3212540.76	Геодезический метод	0.1	-
901	-	-	503022.71	3212543.50	Геодезический метод	0.1	-
905	-	-	508807.90	3215438.21	Геодезический метод	0.1	-
906	-	-	508804.08	3215445.85	Геодезический метод	0.1	-
907	-	-	508799.58	3215443.60	Геодезический метод	0.1	-
908	-	-	508803.40	3215435.96	Геодезический метод	0.1	-
905	-	-	508807.90	3215438.21	Геодезический метод	0.1	-
909	-	-	518274.75	3225891.22	Геодезический метод	0.1	-
910	-	-	518277.35	3225895.53	Геодезический метод	0.1	-
911	-	-	518270.04	3225899.94	Геодезический метод	0.1	-
912	-	-	518267.44	3225895.63	Геодезический метод	0.1	-
909	-	-	518274.75	3225891.22	Геодезический метод	0.1	-
913	-	-	518449.27	3226142.97	Геодезический метод	0.1	-
914	-	-	518451.87	3226147.28	Геодезический метод	0.1	-
915	-	-	518444.56	3226151.69	Геодезический метод	0.1	-
916	-	-	518441.96	3226147.38	Геодезический метод	0.1	-
913	-	-	518449.27	3226142.97	Геодезический метод	0.1	-
917	-	-	518608.59	3226409.08	Геодезический метод	0.1	-
918	-	-	518611.19	3226413.39	Геодезический метод	0.1	-
919	-	-	518603.88	3226417.80	Геодезический метод	0.1	-
920	-	-	518601.28	3226413.49	Геодезический метод	0.1	-
917	-	-	518608.59	3226409.08	Геодезический метод	0.1	-

2. Сведения о характерных точках границ объекта							
Обозначение характерных точек границ	**Существующие координаты, м**		**Измененные (уточненные) координаты, м**		**Метод определения координат характерной точки**	**Средняя квадратическая погрешность положения характерной точки (Mt), м**	**Описание обозначения точки на местности (при наличии)**
	X	**Y**	**X**	**Y**			
1	**2**	**3**	**4**	**5**	**6**	**7**	**8**
921	-	-	505366.30	3213747.53	Геодезический метод	0.1	-
922	-	-	505362.67	3213755.25	Геодезический метод	0.1	-
923	-	-	505358.11	3213753.11	Геодезический метод	0.1	-
924	-	-	505361.74	3213745.39	Геодезический метод	0.1	-
921	-	-	505366.30	3213747.53	Геодезический метод	0.1	-
925	-	-	507205.44	3214635.01	Геодезический метод	0.1	-
926	-	-	507201.60	3214642.63	Геодезический метод	0.1	-
927	-	-	507197.10	3214640.37	Геодезический метод	0.1	-
928	-	-	507200.94	3214632.75	Геодезический метод	0.1	-
925	-	-	507205.44	3214635.01	Геодезический метод	0.1	-
929	-	-	509800.93	3216097.57	Геодезический метод	0.1	-
930	-	-	509796.10	3216104.60	Геодезический метод	0.1	-
931	-	-	509791.95	3216101.75	Геодезический метод	0.1	-
932	-	-	509796.79	3216094.71	Геодезический метод	0.1	-
929	-	-	509800.93	3216097.57	Геодезический метод	0.1	-
933	-	-	523655.84	3232448.85	Геодезический метод	0.1	-
934	-	-	523658.99	3232452.77	Геодезический метод	0.1	-
935	-	-	523652.33	3232458.12	Геодезический метод	0.1	-
936	-	-	523649.18	3232454.20	Геодезический метод	0.1	-
933	-	-	523655.84	3232448.85	Геодезический метод	0.1	-
937	-	-	523269.71	3232001.50	Геодезический метод	0.1	-
938	-	-	523272.80	3232005.47	Геодезический метод	0.1	-
939	-	-	523266.06	3232010.72	Геодезический метод	0.1	-
940	-	-	523262.97	3232006.76	Геодезический метод	0.1	-
937	-	-	523269.71	3232001.50	Геодезический метод	0.1	-
941	-	-	519525.84	3227941.32	Геодезический метод	0.1	-

2. Сведения о характерных точках границ объекта							
Обозначение характерных точек границ	**Существующие координаты, м**		**Измененные (уточненные) координаты, м**		**Метод определения координат характерной точки**	**Средняя квадратическая погрешность положения характерной точки (Mt), м**	**Описание обозначения точки на местности (при наличии)**
	X	**Y**	**X**	**Y**			
1	**2**	**3**	**4**	**5**	**6**	**7**	**8**
942	-	-	519528.41	3227945.65	Геодезический метод	0.1	-
943	-	-	519521.07	3227950.00	Геодезический метод	0.1	-
944	-	-	519518.50	3227945.67	Геодезический метод	0.1	-
941	-	-	519525.84	3227941.32	Геодезический метод	0.1	-
945	-	-	523098.49	3231754.62	Геодезический метод	0.1	-
946	-	-	523101.57	3231758.61	Геодезический метод	0.1	-
947	-	-	523094.81	3231763.82	Геодезический метод	0.1	-
948	-	-	523091.74	3231759.84	Геодезический метод	0.1	-
945	-	-	523098.49	3231754.62	Геодезический метод	0.1	-
949	-	-	522707.25	3231315.23	Геодезический метод	0.1	-
950	-	-	522710.73	3231318.87	Геодезический метод	0.1	-
951	-	-	522704.55	3231324.76	Геодезический метод	0.1	-
952	-	-	522701.08	3231321.12	Геодезический метод	0.1	-
949	-	-	522707.25	3231315.23	Геодезический метод	0.1	-
953	-	-	509556.43	3215930.00	Геодезический метод	0.1	-
954	-	-	509551.60	3215937.03	Геодезический метод	0.1	-
955	-	-	509547.45	3215934.18	Геодезический метод	0.1	-
956	-	-	509552.28	3215927.15	Геодезический метод	0.1	-
953	-	-	509556.43	3215930.00	Геодезический метод	0.1	-
957	-	-	519507.79	3227952.03	Геодезический метод	0.1	-
958	-	-	519510.35	3227956.37	Геодезический метод	0.1	-
959	-	-	519503.01	3227960.70	Геодезический метод	0.1	-
960	-	-	519500.45	3227956.36	Геодезический метод	0.1	-
957	-	-	519507.79	3227952.03	Геодезический метод	0.1	-
961	-	-	520039.17	3228567.91	Геодезический метод	0.1	-
962	-	-	520042.65	3228571.55	Геодезический метод	0.1	-

2. Сведения о характерных точках границ объекта							
Обозначение характерных точек границ	**Существующие координаты, м**		**Измененные (уточненные) координаты, м**		**Метод определения координат характерной точки**	**Средняя квадратическая погрешность положения характерной точки (Mt), м**	**Описание обозначения точки на местности (при наличии)**
	X	**Y**	**X**	**Y**			
1	**2**	**3**	**4**	**5**	**6**	**7**	**8**
963	-	-	520036.47	3228577.44	Геодезический метод	0.1	-
964	-	-	520033.00	3228573.80	Геодезический метод	0.1	-
961	-	-	520039.17	3228567.91	Геодезический метод	0.1	-
965	-	-	507740.22	3214903.06	Геодезический метод	0.1	-
966	-	-	507736.40	3214910.69	Геодезический метод	0.1	-
967	-	-	507731.90	3214908.44	Геодезический метод	0.1	-
968	-	-	507735.72	3214900.81	Геодезический метод	0.1	-
965	-	-	507740.22	3214903.06	Геодезический метод	0.1	-
969	-	-	507731.72	3214925.17	Геодезический метод	0.1	-
970	-	-	507727.88	3214932.79	Геодезический метод	0.1	-
971	-	-	507723.39	3214930.52	Геодезический метод	0.1	-
972	-	-	507727.23	3214922.90	Геодезический метод	0.1	-
969	-	-	507731.72	3214925.17	Геодезический метод	0.1	-
973	-	-	515635.99	3223035.54	Геодезический метод	0.1	-
974	-	-	515638.86	3223039.67	Геодезический метод	0.1	-
975	-	-	515631.85	3223044.54	Геодезический метод	0.1	-
976	-	-	515628.98	3223040.41	Геодезический метод	0.1	-
973	-	-	515635.99	3223035.54	Геодезический метод	0.1	-
977	-	-	508522.19	3215320.59	Геодезический метод	0.1	-
978	-	-	508518.37	3215328.22	Геодезический метод	0.1	-
979	-	-	508513.87	3215325.97	Геодезический метод	0.1	-
980	-	-	508517.69	3215318.34	Геодезический метод	0.1	-
977	-	-	508522.19	3215320.59	Геодезический метод	0.1	-
981	-	-	516192.80	3223767.12	Геодезический метод	0.1	-
982	-	-	516186.86	3223773.25	Геодезический метод	0.1	-
983	-	-	516183.25	3223769.75	Геодезический метод	0.1	-

2. Сведения о характерных точках границ объекта							
Обозначение характерных точек границ	**Существующие координаты, м**		**Измененные (уточненные) координаты, м**		**Метод определения координат характерной точки**	**Средняя квадратическая погрешность положения характерной точки (Mt), м**	**Описание обозначения точки на местности (при наличии)**
	X	**Y**	**X**	**Y**			
1	**2**	**3**	**4**	**5**	**6**	**7**	**8**
984	-	-	516189.19	3223763.62	Геодезический метод	0.1	-
981	-	-	516192.80	3223767.12	Геодезический метод	0.1	-
985	-	-	516839.96	3224393.02	Геодезический метод	0.1	-
986	-	-	516834.02	3224399.15	Геодезический метод	0.1	-
987	-	-	516830.41	3224395.65	Геодезический метод	0.1	-
988	-	-	516836.35	3224389.52	Геодезический метод	0.1	-
985	-	-	516839.96	3224393.02	Геодезический метод	0.1	-
989	-	-	514870.40	3222041.51	Геодезический метод	0.1	-
990	-	-	514872.22	3222044.64	Геодезический метод	0.1	-
991	-	-	514862.16	3222050.47	Геодезический метод	0.1	-
992	-	-	514860.34	3222047.33	Геодезический метод	0.1	-
989	-	-	514870.40	3222041.51	Геодезический метод	0.1	-
993	-	-	515117.76	3222396.22	Геодезический метод	0.1	-
994	-	-	515119.82	3222399.20	Геодезический метод	0.1	-
995	-	-	515110.26	3222405.82	Геодезический метод	0.1	-
996	-	-	515108.20	3222402.84	Геодезический метод	0.1	-
993	-	-	515117.76	3222396.22	Геодезический метод	0.1	-
997	-	-	519052.23	3227192.62	Геодезический метод	0.1	-
998	-	-	519054.98	3227197.19	Геодезический метод	0.1	-
999	-	-	519048.87	3227200.86	Геодезический метод	0.1	-
1000	-	-	519046.12	3227196.29	Геодезический метод	0.1	-
997	-	-	519052.23	3227192.62	Геодезический метод	0.1	-
1001	-	-	519070.20	3227179.68	Геодезический метод	0.1	-
1002	-	-	519072.89	3227184.18	Геодезический метод	0.1	-
1003	-	-	519066.67	3227187.90	Геодезический метод	0.1	-
1004	-	-	519063.98	3227183.40	Геодезический метод	0.1	-

2. Сведения о характерных точках границ объекта							
Обозначение характерных точек границ	**Существующие координаты, м**		**Измененные (уточненные) координаты, м**		**Метод определения координат характерной точки**	**Средняя квадратическая погрешность положения характерной точки (Mt), м**	**Описание обозначения точки на местности (при наличии)**
	X	**Y**	**X**	**Y**			
1	**2**	**3**	**4**	**5**	**6**	**7**	**8**
1001	-	-	519070.20	3227179.68	Геодезический метод	0.1	-
1005	-	-	525747.81	3229537.93	Геодезический метод	0.1	-
1006	-	-	525747.62	3229540.27	Геодезический метод	0.1	-
1007	-	-	525733.32	3229539.10	Геодезический метод	0.1	-
1008	-	-	525733.51	3229536.76	Геодезический метод	0.1	-
1005	-	-	525747.81	3229537.93	Геодезический метод	0.1	-
1009	-	-	512728.93	3218805.04	Геодезический метод	0.1	-
1010	-	-	512730.62	3218806.98	Геодезический метод	0.1	-
1011	-	-	512722.63	3218813.91	Геодезический метод	0.1	-
1012	-	-	512720.94	3218811.96	Геодезический метод	0.1	-
1009	-	-	512728.93	3218805.04	Геодезический метод	0.1	-
1013	-	-	502862.28	3212485.73	Геодезический метод	0.1	-
1014	-	-	502856.39	3212494.50	Геодезический метод	0.1	-
1015	-	-	502854.25	3212493.07	Геодезический метод	0.1	-
1016	-	-	502860.14	3212484.29	Геодезический метод	0.1	-
1013	-	-	502862.28	3212485.73	Геодезический метод	0.1	-
1017	-	-	506497.89	3214349.42	Геодезический метод	0.1	-
1018	-	-	506492.91	3214358.75	Геодезический метод	0.1	-
1019	-	-	506490.64	3214357.54	Геодезический метод	0.1	-
1020	-	-	506495.62	3214348.21	Геодезический метод	0.1	-
1017	-	-	506497.89	3214349.42	Геодезический метод	0.1	-
1021	-	-	513981.49	3220636.32	Геодезический метод	0.1	-
1022	-	-	513982.98	3220638.42	Геодезический метод	0.1	-
1023	-	-	513974.36	3220644.53	Геодезический метод	0.1	-
1024	-	-	513972.87	3220642.43	Геодезический метод	0.1	-
1021	-	-	513981.49	3220636.32	Геодезический метод	0.1	-

2. Сведения о характерных точках границ объекта							
Обозначение характерных точек границ	**Существующие координаты, м**		**Измененные (уточненные) координаты, м**		**Метод определения координат характерной точки**	**Средняя квадратическая погрешность положения характерной точки (Mt), м**	**Описание обозначения точки на местности (при наличии)**
	X	**Y**	**X**	**Y**			
1	**2**	**3**	**4**	**5**	**6**	**7**	**8**
1025	-	-	509254.42	3215769.06	Геодезический метод	0.1	-
1026	-	-	509247.92	3215777.40	Геодезический метод	0.1	-
1027	-	-	509245.89	3215775.82	Геодезический метод	0.1	-
1028	-	-	509252.39	3215767.48	Геодезический метод	0.1	-
1025	-	-	509254.42	3215769.06	Геодезический метод	0.1	-
1029	-	-	506821.87	3214511.48	Геодезический метод	0.1	-
1030	-	-	506816.87	3214520.79	Геодезический метод	0.1	-
1031	-	-	506814.60	3214519.57	Геодезический метод	0.1	-
1032	-	-	506819.61	3214510.26	Геодезический метод	0.1	-
1029	-	-	506821.87	3214511.48	Геодезический метод	0.1	-
1033	-	-	509592.56	3216001.03	Геодезический метод	0.1	-
1034	-	-	509585.78	3216009.14	Геодезический метод	0.1	-
1035	-	-	509583.81	3216007.49	Геодезический метод	0.1	-
1036	-	-	509590.58	3215999.38	Геодезический метод	0.1	-
1033	-	-	509592.56	3216001.03	Геодезический метод	0.1	-
1037	-	-	516554.67	3224673.27	Геодезический метод	0.1	-
1038	-	-	516554.85	3224675.83	Геодезический метод	0.1	-
1039	-	-	516544.30	3224676.56	Геодезический метод	0.1	-
1040	-	-	516544.12	3224673.99	Геодезический метод	0.1	-
1037	-	-	516554.67	3224673.27	Геодезический метод	0.1	-
1041	-	-	508512.88	3215358.15	Геодезический метод	0.1	-
1042	-	-	508508.19	3215367.63	Геодезический метод	0.1	-
1043	-	-	508505.89	3215366.49	Геодезический метод	0.1	-
1044	-	-	508510.57	3215357.01	Геодезический метод	0.1	-
1041	-	-	508512.88	3215358.15	Геодезический метод	0.1	-
1045	-	-	512201.31	3218165.17	Геодезический метод	0.1	-

2. Сведения о характерных точках границ объекта							
Обозначение характерных точек границ	**Существующие координаты, м**		**Измененные (уточненные) координаты, м**		**Метод определения координат характерной точки**	**Средняя квадратическая погрешность положения характерной точки (Mt), м**	**Описание обозначения точки на местности (при наличии)**
	X	**Y**	**X**	**Y**			
1	**2**	**3**	**4**	**5**	**6**	**7**	**8**
1046	-	-	512202.85	3218167.23	Геодезический метод	0.1	-
1047	-	-	512194.39	3218173.57	Геодезический метод	0.1	-
1048	-	-	512192.85	3218171.51	Геодезический метод	0.1	-
1045	-	-	512201.31	3218165.17	Геодезический метод	0.1	-
1049	-	-	503204.00	3212705.87	Геодезический метод	0.1	-
1050	-	-	503197.83	3212714.45	Геодезический метод	0.1	-
1051	-	-	503195.74	3212712.95	Геодезический метод	0.1	-
1052	-	-	503201.91	3212704.37	Геодезический метод	0.1	-
1049	-	-	503204.00	3212705.87	Геодезический метод	0.1	-
1053	-	-	507571.91	3214887.74	Геодезический метод	0.1	-
1054	-	-	507565.60	3214896.22	Геодезический метод	0.1	-
1055	-	-	507563.54	3214894.68	Геодезический метод	0.1	-
1056	-	-	507569.85	3214886.20	Геодезический метод	0.1	-
1053	-	-	507571.91	3214887.74	Геодезический метод	0.1	-
1057	-	-	512998.74	3219131.78	Геодезический метод	0.1	-
1058	-	-	513000.40	3219133.75	Геодезический метод	0.1	-
1059	-	-	512992.32	3219140.56	Геодезический метод	0.1	-
1060	-	-	512990.66	3219138.60	Геодезический метод	0.1	-
1057	-	-	512998.74	3219131.78	Геодезический метод	0.1	-
1061	-	-	514374.84	3221268.06	Геодезический метод	0.1	-
1062	-	-	514376.26	3221270.20	Геодезический метод	0.1	-
1063	-	-	514367.46	3221276.05	Геодезический метод	0.1	-
1064	-	-	514366.03	3221273.91	Геодезический метод	0.1	-
1061	-	-	514374.84	3221268.06	Геодезический метод	0.1	-
1065	-	-	511270.13	3217149.99	Геодезический метод	0.1	-
1066	-	-	511264.29	3217158.80	Геодезический метод	0.1	-

2. Сведения о характерных точках границ объекта							
Обозначение характерных точек границ	**Существующие координаты, м**		**Измененные (уточненные) координаты, м**		**Метод определения координат характерной точки**	**Средняя квадратическая погрешность положения характерной точки (Mt), м**	**Описание обозначения точки на местности (при наличии)**
	X	**Y**	**X**	**Y**			
1	**2**	**3**	**4**	**5**	**6**	**7**	**8**
1067	-	-	511262.15	3217157.38	Геодезический метод	0.1	-
1068	-	-	511267.98	3217148.57	Геодезический метод	0.1	-
1065	-	-	511270.13	3217149.99	Геодезический метод	0.1	-
1069	-	-	516377.89	3224204.96	Геодезический метод	0.1	-
1070	-	-	516379.38	3224207.06	Геодезический метод	0.1	-
1071	-	-	516370.78	3224213.20	Геодезический метод	0.1	-
1072	-	-	516369.29	3224211.11	Геодезический метод	0.1	-
1069	-	-	516377.89	3224204.96	Геодезический метод	0.1	-
1073	-	-	515527.67	3222985.45	Геодезический метод	0.1	-
1074	-	-	515529.25	3222987.48	Геодезический метод	0.1	-
1075	-	-	515520.91	3222993.97	Геодезический метод	0.1	-
1076	-	-	515519.33	3222991.94	Геодезический метод	0.1	-
1073	-	-	515527.67	3222985.45	Геодезический метод	0.1	-
1077	-	-	506112.75	3214165.08	Геодезический метод	0.1	-
1078	-	-	506108.85	3214174.90	Геодезический метод	0.1	-
1079	-	-	506106.46	3214173.95	Геодезический метод	0.1	-
1080	-	-	506110.36	3214164.13	Геодезический метод	0.1	-
1077	-	-	506112.75	3214165.08	Геодезический метод	0.1	-
1081	-	-	510937.23	3216921.63	Геодезический метод	0.1	-
1082	-	-	510931.58	3216930.56	Геодезический метод	0.1	-
1083	-	-	510929.41	3216929.18	Геодезический метод	0.1	-
1084	-	-	510935.06	3216920.25	Геодезический метод	0.1	-
1081	-	-	510937.23	3216921.63	Геодезический метод	0.1	-
1085	-	-	515307.08	3222668.68	Геодезический метод	0.1	-
1086	-	-	515308.49	3222670.83	Геодезический метод	0.1	-
1087	-	-	515299.66	3222676.64	Геодезический метод	0.1	-

2. Сведения о характерных точках границ объекта							
Обозначение характерных точек границ	**Существующие координаты, м**		**Измененные (уточненные) координаты, м**		**Метод определения координат характерной точки**	**Средняя квадратическая погрешность положения характерной точки (Mt), м**	**Описание обозначения точки на местности (при наличии)**
	X	**Y**	**X**	**Y**			
1	**2**	**3**	**4**	**5**	**6**	**7**	**8**
1088	-	-	515298.25	3222674.49	Геодезический метод	0.1	-
1085	-	-	515307.08	3222668.68	Геодезический метод	0.1	-
1089	-	-	510601.20	3216690.94	Геодезический метод	0.1	-
1090	-	-	510596.37	3216700.34	Геодезический метод	0.1	-
1091	-	-	510594.08	3216699.17	Геодезический метод	0.1	-
1092	-	-	510598.91	3216689.77	Геодезический метод	0.1	-
1089	-	-	510601.20	3216690.94	Геодезический метод	0.1	-
1093	-	-	504357.03	3213341.38	Геодезический метод	0.1	-
1094	-	-	504353.34	3213351.29	Геодезический метод	0.1	-
1095	-	-	504350.93	3213350.39	Геодезический метод	0.1	-
1096	-	-	504354.62	3213340.49	Геодезический метод	0.1	-
1093	-	-	504357.03	3213341.38	Геодезический метод	0.1	-
1097	-	-	511667.70	3217518.49	Геодезический метод	0.1	-
1098	-	-	511669.32	3217520.49	Геодезический метод	0.1	-
1099	-	-	511661.08	3217527.12	Геодезический метод	0.1	-
1100	-	-	511659.47	3217525.12	Геодезический метод	0.1	-
1097	-	-	511667.70	3217518.49	Геодезический метод	0.1	-
1101	-	-	510293.77	3216480.68	Геодезический метод	0.1	-
1102	-	-	510287.13	3216488.90	Геодезический метод	0.1	-
1103	-	-	510285.13	3216487.29	Геодезический метод	0.1	-
1104	-	-	510291.77	3216479.06	Геодезический метод	0.1	-
1101	-	-	510293.77	3216480.68	Геодезический метод	0.1	-
1105	-	-	505071.18	3213676.69	Геодезический метод	0.1	-
1106	-	-	505066.34	3213686.10	Геодезический метод	0.1	-
1107	-	-	505064.06	3213684.92	Геодезический метод	0.1	-
1108	-	-	505068.89	3213675.52	Геодезический метод	0.1	-

2. Сведения о характерных точках границ объекта							
Обозначение характерных точек границ	**Существующие координаты, м**		**Измененные (уточненные) координаты, м**		**Метод определения координат характерной точки**	**Средняя квадратическая погрешность положения характерной точки (Mt), м**	**Описание обозначения точки на местности (при наличии)**
	X	**Y**	**X**	**Y**			
1	**2**	**3**	**4**	**5**	**6**	**7**	**8**
1105	-	-	505071.18	3213676.69	Геодезический метод	0.1	-
1109	-	-	505430.91	3213845.23	Геодезический метод	0.1	-
1110	-	-	505426.82	3213854.97	Геодезический метод	0.1	-
1111	-	-	505424.45	3213853.98	Геодезический метод	0.1	-
1112	-	-	505428.54	3213844.23	Геодезический метод	0.1	-
1109	-	-	505430.91	3213845.23	Геодезический метод	0.1	-
1113	-	-	515746.43	3223299.96	Геодезический метод	0.1	-
1114	-	-	515748.00	3223302.00	Геодезический метод	0.1	-
1115	-	-	515739.64	3223308.46	Геодезический метод	0.1	-
1116	-	-	515738.07	3223306.43	Геодезический метод	0.1	-
1113	-	-	515746.43	3223299.96	Геодезический метод	0.1	-
1117	-	-	504694.09	3213499.28	Геодезический метод	0.1	-
1118	-	-	504690.25	3213509.13	Геодезический метод	0.1	-
1119	-	-	504687.86	3213508.20	Геодезический метод	0.1	-
1120	-	-	504691.69	3213498.35	Геодезический метод	0.1	-
1117	-	-	504694.09	3213499.28	Геодезический метод	0.1	-
1121	-	-	516179.59	3223920.32	Геодезический метод	0.1	-
1122	-	-	516181.24	3223922.29	Геодезический метод	0.1	-
1123	-	-	516173.17	3223929.11	Геодезический метод	0.1	-
1124	-	-	516171.51	3223927.15	Геодезический метод	0.1	-
1121	-	-	516179.59	3223920.32	Геодезический метод	0.1	-
1125	-	-	505771.24	3214004.96	Геодезический метод	0.1	-
1126	-	-	505767.40	3214014.81	Геодезический метод	0.1	-
1127	-	-	505765.01	3214013.88	Геодезический метод	0.1	-
1128	-	-	505768.84	3214004.03	Геодезический метод	0.1	-
1125	-	-	505771.24	3214004.96	Геодезический метод	0.1	-

2. Сведения о характерных точках границ объекта							
Обозначение характерных точек границ	**Существующие координаты, м**		**Измененные (уточненные) координаты, м**		**Метод определения координат характерной точки**	**Средняя квадратическая погрешность положения характерной точки (Mt), м**	**Описание обозначения точки на местности (при наличии)**
	X	**Y**	**X**	**Y**			
1	**2**	**3**	**4**	**5**	**6**	**7**	**8**
1129	-	-	509926.79	3216229.55	Геодезический метод	0.1	-
1130	-	-	509919.87	3216237.54	Геодезический метод	0.1	-
1131	-	-	509917.93	3216235.86	Геодезический метод	0.1	-
1132	-	-	509924.84	3216227.87	Геодезический метод	0.1	-
1129	-	-	509926.79	3216229.55	Геодезический метод	0.1	-
1133	-	-	504007.63	3213177.39	Геодезический метод	0.1	-
1134	-	-	504002.40	3213186.57	Геодезический метод	0.1	-
1135	-	-	504000.17	3213185.30	Геодезический метод	0.1	-
1136	-	-	504005.40	3213176.11	Геодезический метод	0.1	-
1133	-	-	504007.63	3213177.39	Геодезический метод	0.1	-
1137	-	-	512471.47	3218493.06	Геодезический метод	0.1	-
1138	-	-	512473.17	3218494.99	Геодезический метод	0.1	-
1139	-	-	512465.23	3218501.97	Геодезический метод	0.1	-
1140	-	-	512463.54	3218500.04	Геодезический метод	0.1	-
1137	-	-	512471.47	3218493.06	Геодезический метод	0.1	-
1141	-	-	513326.15	3219584.06	Геодезический метод	0.1	-
1142	-	-	513327.67	3219586.13	Геодезический метод	0.1	-
1143	-	-	513319.14	3219592.37	Геодезический метод	0.1	-
1144	-	-	513317.62	3219590.30	Геодезический метод	0.1	-
1141	-	-	513326.15	3219584.06	Геодезический метод	0.1	-
1145	-	-	508825.72	3215514.41	Геодезический метод	0.1	-
1146	-	-	508821.28	3215524.00	Геодезический метод	0.1	-
1147	-	-	508818.95	3215522.92	Геодезический метод	0.1	-
1148	-	-	508823.39	3215513.33	Геодезический метод	0.1	-
1145	-	-	508825.72	3215514.41	Геодезический метод	0.1	-
1149	-	-	511936.54	3217844.46	Геодезический метод	0.1	-

2. Сведения о характерных точках границ объекта							
Обозначение характерных точек границ	**Существующие координаты, м**		**Измененные (уточненные) координаты, м**		**Метод определения координат характерной точки**	**Средняя квадратическая погрешность положения характерной точки (Mt), м**	**Описание обозначения точки на местности (при наличии)**
	X	**Y**	**X**	**Y**			
1	**2**	**3**	**4**	**5**	**6**	**7**	**8**
1150	-	-	511938.17	3217846.44	Геодезический метод	0.1	-
1151	-	-	511930.01	3217853.15	Геодезический метод	0.1	-
1152	-	-	511928.37	3217851.17	Геодезический метод	0.1	-
1149	-	-	511936.54	3217844.46	Геодезический метод	0.1	-
1153	-	-	514583.54	3221603.14	Геодезический метод	0.1	-
1154	-	-	514584.93	3221605.30	Геодезический метод	0.1	-
1155	-	-	514576.03	3221611.00	Геодезический метод	0.1	-
1156	-	-	514574.64	3221608.84	Геодезический метод	0.1	-
1153	-	-	514583.54	3221603.14	Геодезический метод	0.1	-
1157	-	-	515964.13	3223611.12	Геодезический метод	0.1	-
1158	-	-	515965.53	3223613.27	Геодезический метод	0.1	-
1159	-	-	515956.69	3223619.05	Геодезический метод	0.1	-
1160	-	-	515955.28	3223616.90	Геодезический метод	0.1	-
1157	-	-	515964.13	3223611.12	Геодезический метод	0.1	-
1161	-	-	502215.83	3212069.86	Геодезический метод	0.1	-
1162	-	-	502210.71	3212079.11	Геодезический метод	0.1	-
1163	-	-	502208.46	3212077.86	Геодезический метод	0.1	-
1164	-	-	502213.59	3212068.62	Геодезический метод	0.1	-
1161	-	-	502215.83	3212069.86	Геодезический метод	0.1	-
1165	-	-	513551.32	3219945.15	Геодезический метод	0.1	-
1166	-	-	513552.78	3219947.26	Геодезический метод	0.1	-
1167	-	-	513544.07	3219953.26	Геодезический метод	0.1	-
1168	-	-	513542.62	3219951.14	Геодезический метод	0.1	-
1165	-	-	513551.32	3219945.15	Геодезический метод	0.1	-
1169	-	-	507192.04	3214697.18	Геодезический метод	0.1	-
1170	-	-	507187.21	3214706.58	Геодезический метод	0.1	-

2. Сведения о характерных точках границ объекта							
Обозначение характерных точек границ	**Существующие координаты, м**		**Измененные (уточненные) координаты, м**		**Метод определения координат характерной точки**	**Средняя квадратическая погрешность положения характерной точки (Mt), м**	**Описание обозначения точки на местности (при наличии)**
	X	**Y**	**X**	**Y**			
1	**2**	**3**	**4**	**5**	**6**	**7**	**8**
1171	-	-	507184.93	3214705.41	Геодезический метод	0.1	-
1172	-	-	507189.75	3214696.01	Геодезический метод	0.1	-
1169	-	-	507192.04	3214697.18	Геодезический метод	0.1	-
1173	-	-	502534.45	3212274.89	Геодезический метод	0.1	-
1174	-	-	502529.21	3212284.07	Геодезический метод	0.1	-
1175	-	-	502526.98	3212282.80	Геодезический метод	0.1	-
1176	-	-	502532.22	3212273.62	Геодезический метод	0.1	-
1173	-	-	502534.45	3212274.89	Геодезический метод	0.1	-
1177	-	-	514179.58	3220954.42	Геодезический метод	0.1	-
1178	-	-	514180.88	3220956.64	Геодезический метод	0.1	-
1179	-	-	514171.75	3220961.97	Геодезический метод	0.1	-
1180	-	-	514170.46	3220959.76	Геодезический метод	0.1	-
1177	-	-	514179.58	3220954.42	Геодезический метод	0.1	-
1181	-	-	513763.20	3220285.18	Геодезический метод	0.1	-
1182	-	-	513764.45	3220287.42	Геодезический метод	0.1	-
1183	-	-	513755.23	3220292.59	Геодезический метод	0.1	-
1184	-	-	513753.98	3220290.35	Геодезический метод	0.1	-
1181	-	-	513763.20	3220285.18	Геодезический метод	0.1	-
1185	-	-	508265.86	3215234.53	Геодезический метод	0.1	-
1186	-	-	508260.71	3215243.76	Геодезический метод	0.1	-
1187	-	-	508258.47	3215242.51	Геодезический метод	0.1	-
1188	-	-	508263.62	3215233.28	Геодезический метод	0.1	-
1185	-	-	508265.86	3215234.53	Геодезический метод	0.1	-
1189	-	-	507886.87	3215044.61	Геодезический метод	0.1	-
1190	-	-	507881.89	3215053.93	Геодезический метод	0.1	-
1191	-	-	507879.63	3215052.72	Геодезический метод	0.1	-

2. Сведения о характерных точках границ объекта							
Обозначение характерных точек границ	**Существующие координаты, м**		**Измененные (уточненные) координаты, м**		**Метод определения координат характерной точки**	**Средняя квадратическая погрешность положения характерной точки (Mt), м**	**Описание обозначения точки на местности (при наличии)**
	X	**Y**	**X**	**Y**			
1	**2**	**3**	**4**	**5**	**6**	**7**	**8**
1192	-	-	507884.61	3215043.40	Геодезический метод	0.1	-
1189	-	-	507886.87	3215044.61	Геодезический метод	0.1	-
1193	-	-	503510.17	3212902.68	Геодезический метод	0.1	-
1194	-	-	503504.69	3212911.72	Геодезический метод	0.1	-
1195	-	-	503502.50	3212910.39	Геодезический метод	0.1	-
1196	-	-	503507.98	3212901.35	Геодезический метод	0.1	-
1193	-	-	503510.17	3212902.68	Геодезический метод	0.1	-
1197	-	-	511447.70	3217342.20	Геодезический метод	0.1	-
1198	-	-	511444.55	3217346.10	Геодезический метод	0.1	-
1199	-	-	511440.55	3217342.60	Геодезический метод	0.1	-
1200	-	-	511443.70	3217338.70	Геодезический метод	0.1	-
1197	-	-	511447.70	3217342.20	Геодезический метод	0.1	-
1201	-	-	522093.35	3232061.10	Геодезический метод	0.1	-
1202	-	-	522094.85	3232065.95	Геодезический метод	0.1	-
1203	-	-	522090.15	3232067.75	Геодезический метод	0.1	-
1204	-	-	522088.60	3232062.75	Геодезический метод	0.1	-
1201	-	-	522093.35	3232061.10	Геодезический метод	0.1	-
1205	-	-	524286.33	3231372.53	Геодезический метод	0.1	-
1206	-	-	524285.82	3231375.60	Геодезический метод	0.1	-
1207	-	-	524280.51	3231374.51	Геодезический метод	0.1	-
1208	-	-	524280.95	3231371.53	Геодезический метод	0.1	-
1205	-	-	524286.33	3231372.53	Геодезический метод	0.1	-
1209	-	-	516945.11	3224495.15	Геодезический метод	0.1	-
1210	-	-	516941.17	3224501.17	Геодезический метод	0.1	-
1211	-	-	516939.42	3224500.02	Геодезический метод	0.1	-
1212	-	-	516943.36	3224494.00	Геодезический метод	0.1	-

2. Сведения о характерных точках границ объекта							
Обозначение характерных точек границ	**Существующие координаты, м**		**Измененные (уточненные) координаты, м**		**Метод определения координат характерной точки**	**Средняя квадратическая погрешность положения характерной точки (Mt), м**	**Описание обозначения точки на местности (при наличии)**
	X	**Y**	**X**	**Y**			
1	**2**	**3**	**4**	**5**	**6**	**7**	**8**
1209	-	-	516945.11	3224495.15	Геодезический метод	0.1	-
1213	-	-	522807.04	3226102.85	Геодезический метод	0.1	-
1214	-	-	522810.77	3226110.51	Геодезический метод	0.1	-
1215	-	-	522809.18	3226111.28	Геодезический метод	0.1	-
1216	-	-	522805.45	3226103.62	Геодезический метод	0.1	-
1213	-	-	522807.04	3226102.85	Геодезический метод	0.1	-
1217	-	-	522365.45	3226285.05	Геодезический метод	0.1	-
1218	-	-	522369.18	3226292.71	Геодезический метод	0.1	-
1219	-	-	522367.59	3226293.48	Геодезический метод	0.1	-
1220	-	-	522363.86	3226285.82	Геодезический метод	0.1	-
1217	-	-	522365.45	3226285.05	Геодезический метод	0.1	-
1221	-	-	522590.13	3226208.31	Геодезический метод	0.1	-
1222	-	-	522593.86	3226215.97	Геодезический метод	0.1	-
1223	-	-	522592.27	3226216.74	Геодезический метод	0.1	-
1224	-	-	522588.54	3226209.08	Геодезический метод	0.1	-
1221	-	-	522590.13	3226208.31	Геодезический метод	0.1	-
1225	-	-	520752.81	3226190.42	Геодезический метод	0.1	-
1226	-	-	520751.67	3226198.87	Геодезический метод	0.1	-
1227	-	-	520749.92	3226198.64	Геодезический метод	0.1	-
1228	-	-	520751.06	3226190.19	Геодезический метод	0.1	-
1225	-	-	520752.81	3226190.42	Геодезический метод	0.1	-
1229	-	-	521334.16	3226269.47	Геодезический метод	0.1	-
1230	-	-	521333.02	3226277.92	Геодезический метод	0.1	-
1231	-	-	521331.27	3226277.69	Геодезический метод	0.1	-
1232	-	-	521332.41	3226269.24	Геодезический метод	0.1	-
1229	-	-	521334.16	3226269.47	Геодезический метод	0.1	-

2. Сведения о характерных точках границ объекта							
Обозначение характерных точек границ	**Существующие координаты, м**		**Измененные (уточненные) координаты, м**		**Метод определения координат характерной точки**	**Средняя квадратическая погрешность положения характерной точки (Mt), м**	**Описание обозначения точки на местности (при наличии)**
	X	**Y**	**X**	**Y**			
1	**2**	**3**	**4**	**5**	**6**	**7**	**8**
1233	-	-	522596.75	3226172.48	Геодезический метод	0.1	-
1234	-	-	522600.48	3226180.14	Геодезический метод	0.1	-
1235	-	-	522598.89	3226180.91	Геодезический метод	0.1	-
1236	-	-	522595.16	3226173.25	Геодезический метод	0.1	-
1233	-	-	522596.75	3226172.48	Геодезический метод	0.1	-
1237	-	-	522791.49	3226077.70	Геодезический метод	0.1	-
1238	-	-	522795.22	3226085.36	Геодезический метод	0.1	-
1239	-	-	522793.63	3226086.13	Геодезический метод	0.1	-
1240	-	-	522789.90	3226078.47	Геодезический метод	0.1	-
1237	-	-	522791.49	3226077.70	Геодезический метод	0.1	-
1241	-	-	520322.96	3226311.08	Геодезический метод	0.1	-
1242	-	-	520327.56	3226316.87	Геодезический метод	0.1	-
1243	-	-	520325.97	3226318.14	Геодезический метод	0.1	-
1244	-	-	520321.37	3226312.35	Геодезический метод	0.1	-
1241	-	-	520322.96	3226311.08	Геодезический метод	0.1	-
1245	-	-	522377.45	3226311.71	Геодезический метод	0.1	-
1246	-	-	522381.17	3226319.37	Геодезический метод	0.1	-
1247	-	-	522379.58	3226320.14	Геодезический метод	0.1	-
1248	-	-	522375.86	3226312.48	Геодезический метод	0.1	-
1245	-	-	522377.45	3226311.71	Геодезический метод	0.1	-
1249	-	-	521920.70	3226378.63	Геодезический метод	0.1	-
1250	-	-	521919.56	3226387.07	Геодезический метод	0.1	-
1251	-	-	521917.81	3226386.84	Геодезический метод	0.1	-
1252	-	-	521918.95	3226378.40	Геодезический метод	0.1	-
1249	-	-	521920.70	3226378.63	Геодезический метод	0.1	-
1253	-	-	520305.36	3226286.89	Геодезический метод	0.1	-

2. Сведения о характерных точках границ объекта							
Обозначение характерных точек границ	**Существующие координаты, м**		**Измененные (уточненные) координаты, м**		**Метод определения координат характерной точки**	**Средняя квадратическая погрешность положения характерной точки (Mt), м**	**Описание обозначения точки на местности (при наличии)**
	X	**Y**	**X**	**Y**			
1	**2**	**3**	**4**	**5**	**6**	**7**	**8**
1254	-	-	520309.96	3226292.67	Геодезический метод	0.1	-
1255	-	-	520308.37	3226293.94	Геодезический метод	0.1	-
1256	-	-	520303.77	3226288.16	Геодезический метод	0.1	-
1253	-	-	520305.36	3226286.89	Геодезический метод	0.1	-
1257	-	-	521032.38	3226228.44	Геодезический метод	0.1	-
1258	-	-	521031.24	3226236.88	Геодезический метод	0.1	-
1259	-	-	521029.49	3226236.65	Геодезический метод	0.1	-
1260	-	-	521030.63	3226228.21	Геодезический метод	0.1	-
1257	-	-	521032.38	3226228.44	Геодезический метод	0.1	-
1261	-	-	521627.41	3226339.17	Геодезический метод	0.1	-
1262	-	-	521626.28	3226347.61	Геодезический метод	0.1	-
1263	-	-	521624.53	3226347.38	Геодезический метод	0.1	-
1264	-	-	521625.66	3226338.94	Геодезический метод	0.1	-
1261	-	-	521627.41	3226339.17	Геодезический метод	0.1	-
1265	-	-	521335.79	3226299.78	Геодезический метод	0.1	-
1266	-	-	521334.65	3226308.22	Геодезический метод	0.1	-
1267	-	-	521332.90	3226307.99	Геодезический метод	0.1	-
1268	-	-	521334.04	3226299.55	Геодезический метод	0.1	-
1265	-	-	521335.79	3226299.78	Геодезический метод	0.1	-
1269	-	-	521038.09	3226259.11	Геодезический метод	0.1	-
1270	-	-	521036.96	3226267.55	Геодезический метод	0.1	-
1271	-	-	521035.21	3226267.32	Геодезический метод	0.1	-
1272	-	-	521036.34	3226258.88	Геодезический метод	0.1	-
1269	-	-	521038.09	3226259.11	Геодезический метод	0.1	-
1273	-	-	521914.61	3226348.21	Геодезический метод	0.1	-
1274	-	-	521913.48	3226356.65	Геодезический метод	0.1	-

2. Сведения о характерных точках границ объекта							
Обозначение характерных точек границ	**Существующие координаты, м**		**Измененные (уточненные) координаты, м**		**Метод определения координат характерной точки**	**Средняя квадратическая погрешность положения характерной точки (Mt), м**	**Описание обозначения точки на местности (при наличии)**
	X	**Y**	**X**	**Y**			
1	**2**	**3**	**4**	**5**	**6**	**7**	**8**
1275	-	-	521911.73	3226356.42	Геодезический метод	0.1	-
1276	-	-	521912.86	3226347.98	Геодезический метод	0.1	-
1273	-	-	521914.61	3226348.21	Геодезический метод	0.1	-
1277	-	-	520753.13	3226220.57	Геодезический метод	0.1	-
1278	-	-	520752.00	3226229.01	Геодезический метод	0.1	-
1279	-	-	520750.25	3226228.78	Геодезический метод	0.1	-
1280	-	-	520751.38	3226220.34	Геодезический метод	0.1	-
1277	-	-	520753.13	3226220.57	Геодезический метод	0.1	-
1281	-	-	521627.05	3226309.24	Геодезический метод	0.1	-
1282	-	-	521625.92	3226317.68	Геодезический метод	0.1	-
1283	-	-	521624.17	3226317.45	Геодезический метод	0.1	-
1284	-	-	521625.30	3226309.01	Геодезический метод	0.1	-
1281	-	-	521627.05	3226309.24	Геодезический метод	0.1	-
1285	-	-	523280.39	3226049.12	Геодезический метод	0.1	-
1286	-	-	523278.78	3226057.49	Геодезический метод	0.1	-
1287	-	-	523277.05	3226057.15	Геодезический метод	0.1	-
1288	-	-	523278.66	3226048.78	Геодезический метод	0.1	-
1285	-	-	523280.39	3226049.12	Геодезический метод	0.1	-
1289	-	-	523285.36	3226020.39	Геодезический метод	0.1	-
1290	-	-	523283.75	3226028.75	Геодезический метод	0.1	-
1291	-	-	523282.02	3226028.41	Геодезический метод	0.1	-
1292	-	-	523283.63	3226020.05	Геодезический метод	0.1	-
1289	-	-	523285.36	3226020.39	Геодезический метод	0.1	-
1293	-	-	516954.97	3224475.92	Геодезический метод	0.1	-
1294	-	-	516950.34	3224481.27	Геодезический метод	0.1	-
1295	-	-	516948.73	3224479.89	Геодезический метод	0.1	-

2. Сведения о характерных точках границ объекта							
Обозначение характерных точек границ	**Существующие координаты, м**		**Измененные (уточненные) координаты, м**		**Метод определения координат характерной точки**	**Средняя квадратическая погрешность положения характерной точки (Mt), м**	**Описание обозначения точки на местности (при наличии)**
	X	**Y**	**X**	**Y**			
1	**2**	**3**	**4**	**5**	**6**	**7**	**8**
1296	-	-	516953.36	3224474.54	Геодезический метод	0.1	-
1293	-	-	516954.97	3224475.92	Геодезический метод	0.1	-
1297	-	-	517435.45	3217467.51	Геодезический метод	0.1	-
1298	-	-	517433.24	3217469.88	Геодезический метод	0.1	-
1299	-	-	517430.88	3217467.67	Геодезический метод	0.1	-
1300	-	-	517433.09	3217465.31	Геодезический метод	0.1	-
1297	-	-	517435.45	3217467.51	Геодезический метод	0.1	-
1301	-	-	517782.12	3217790.97	Геодезический метод	0.1	-
1302	-	-	517779.92	3217793.33	Геодезический метод	0.1	-
1303	-	-	517777.56	3217791.13	Геодезический метод	0.1	-
1304	-	-	517779.76	3217788.76	Геодезический метод	0.1	-
1301	-	-	517782.12	3217790.97	Геодезический метод	0.1	-
1305	-	-	522105.48	3232108.63	Геодезический метод	0.1	-
1306	-	-	522106.71	3232112.73	Геодезический метод	0.1	-
1307	-	-	522102.75	3232113.94	Геодезический метод	0.1	-
1305	-	-	522105.48	3232108.63	Геодезический метод	0.1	-
1308	-	-	525785.00	3229837.92	Геодезический метод	0.1	-
1309	-	-	525785.29	3229840.26	Геодезический метод	0.1	-
1310	-	-	525782.95	3229840.55	Геодезический метод	0.1	-
1311	-	-	525782.66	3229838.21	Геодезический метод	0.1	-
1308	-	-	525785.00	3229837.92	Геодезический метод	0.1	-
1312	-	-	526037.90	3234137.85	Геодезический метод	0.1	-
1313	-	-	526038.59	3234140.10	Геодезический метод	0.1	-
1314	-	-	526036.33	3234140.79	Геодезический метод	0.1	-
1315	-	-	526035.64	3234138.55	Геодезический метод	0.1	-
1312	-	-	526037.90	3234137.85	Геодезический метод	0.1	-

2. Сведения о характерных точках границ объекта							
Обозначение характерных точек границ	**Существующие координаты, м**		**Измененные (уточненные) координаты, м**		**Метод определения координат характерной точки**	**Средняя квадратическая погрешность положения характерной точки (Mt), м**	**Описание обозначения точки на местности (при наличии)**
	X	**Y**	**X**	**Y**			
1	**2**	**3**	**4**	**5**	**6**	**7**	**8**
1316	-	-	525694.22	3233009.64	Геодезический метод	0.1	-
1317	-	-	525694.91	3233011.89	Геодезический метод	0.1	-
1318	-	-	525692.65	3233012.58	Геодезический метод	0.1	-
1319	-	-	525691.97	3233010.32	Геодезический метод	0.1	-
1316	-	-	525694.22	3233009.64	Геодезический метод	0.1	-
1320	-	-	515205.78	3222367.33	Геодезический метод	0.1	-
1321	-	-	515207.13	3222369.26	Геодезический метод	0.1	-
1322	-	-	515205.20	3222370.61	Геодезический метод	0.1	-
1323	-	-	515203.85	3222368.68	Геодезический метод	0.1	-
1320	-	-	515205.78	3222367.33	Геодезический метод	0.1	-
1324	-	-	525959.66	3234004.21	Геодезический метод	0.1	-
1325	-	-	525960.35	3234006.47	Геодезический метод	0.1	-
1326	-	-	525958.10	3234007.15	Геодезический метод	0.1	-
1327	-	-	525957.41	3234004.90	Геодезический метод	0.1	-
1324	-	-	525959.66	3234004.21	Геодезический метод	0.1	-
1328	-	-	512338.94	3218187.05	Геодезический метод	0.1	-
1329	-	-	512340.44	3218188.87	Геодезический метод	0.1	-
1330	-	-	512338.62	3218190.37	Геодезический метод	0.1	-
1331	-	-	512337.13	3218188.55	Геодезический метод	0.1	-
1328	-	-	512338.94	3218187.05	Геодезический метод	0.1	-
1332	-	-	511681.40	3217389.08	Геодезический метод	0.1	-
1333	-	-	511682.90	3217390.90	Геодезический метод	0.1	-
1334	-	-	511681.08	3217392.40	Геодезический метод	0.1	-
1335	-	-	511679.59	3217390.58	Геодезический метод	0.1	-
1332	-	-	511681.40	3217389.08	Геодезический метод	0.1	-
1336	-	-	526259.30	3228097.40	Геодезический метод	0.1	-

2. Сведения о характерных точках границ объекта							
Обозначение характерных точек границ	**Существующие координаты, м**		**Измененные (уточненные) координаты, м**		**Метод определения координат характерной точки**	**Средняя квадратическая погрешность положения характерной точки (Mt), м**	**Описание обозначения точки на местности (при наличии)**
	X	**Y**	**X**	**Y**			
1	**2**	**3**	**4**	**5**	**6**	**7**	**8**
1337	-	-	526258.52	3228099.62	Геодезический метод	0.1	-
1338	-	-	526256.30	3228098.83	Геодезический метод	0.1	-
1339	-	-	526257.08	3228096.61	Геодезический метод	0.1	-
1336	-	-	526259.30	3228097.40	Геодезический метод	0.1	-
1340	-	-	526178.27	3228328.45	Геодезический метод	0.1	-
1341	-	-	526177.48	3228330.67	Геодезический метод	0.1	-
1342	-	-	526175.26	3228329.90	Геодезический метод	0.1	-
1343	-	-	526176.04	3228327.68	Геодезический метод	0.1	-
1340	-	-	526178.27	3228328.45	Геодезический метод	0.1	-
1344	-	-	525788.02	3233316.79	Геодезический метод	0.1	-
1345	-	-	525788.70	3233319.05	Геодезический метод	0.1	-
1346	-	-	525786.45	3233319.73	Геодезический метод	0.1	-
1347	-	-	525785.77	3233317.48	Геодезический метод	0.1	-
1344	-	-	525788.02	3233316.79	Геодезический метод	0.1	-
1348	-	-	526000.85	3234017.50	Геодезический метод	0.1	-
1349	-	-	526001.54	3234019.75	Геодезический метод	0.1	-
1350	-	-	525999.29	3234020.44	Геодезический метод	0.1	-
1351	-	-	525998.60	3234018.19	Геодезический метод	0.1	-
1348	-	-	526000.85	3234017.50	Геодезический метод	0.1	-
1352	-	-	526068.61	3234237.50	Геодезический метод	0.1	-
1353	-	-	526069.28	3234239.76	Геодезический метод	0.1	-
1354	-	-	526067.03	3234240.43	Геодезический метод	0.1	-
1355	-	-	526066.35	3234238.18	Геодезический метод	0.1	-
1352	-	-	526068.61	3234237.50	Геодезический метод	0.1	-
1356	-	-	525839.39	3233486.39	Геодезический метод	0.1	-
1357	-	-	525840.07	3233488.64	Геодезический метод	0.1	-

2. Сведения о характерных точках границ объекта							
Обозначение характерных точек границ	**Существующие координаты, м**		**Измененные (уточненные) координаты, м**		**Метод определения координат характерной точки**	**Средняя квадратическая погрешность положения характерной точки (Mt), м**	**Описание обозначения точки на местности (при наличии)**
	X	**Y**	**X**	**Y**			
1	**2**	**3**	**4**	**5**	**6**	**7**	**8**
1358	-	-	525837.82	3233489.33	Геодезический метод	0.1	-
1359	-	-	525837.14	3233487.07	Геодезический метод	0.1	-
1356	-	-	525839.39	3233486.39	Геодезический метод	0.1	-
1360	-	-	525737.53	3233151.83	Геодезический метод	0.1	-
1361	-	-	525738.22	3233154.08	Геодезический метод	0.1	-
1362	-	-	525735.97	3233154.77	Геодезический метод	0.1	-
1363	-	-	525735.28	3233152.52	Геодезический метод	0.1	-
1360	-	-	525737.53	3233151.83	Геодезический метод	0.1	-
1364	-	-	525834.62	3229300.97	Геодезический метод	0.1	-
1365	-	-	525833.81	3229303.18	Геодезический метод	0.1	-
1366	-	-	525831.60	3229302.37	Геодезический метод	0.1	-
1367	-	-	525832.41	3229300.16	Геодезический метод	0.1	-
1364	-	-	525834.62	3229300.97	Геодезический метод	0.1	-
1368	-	-	527009.29	3225970.36	Геодезический метод	0.1	-
1369	-	-	527008.51	3225972.58	Геодезический метод	0.1	-
1370	-	-	527006.29	3225971.80	Геодезический метод	0.1	-
1371	-	-	527007.07	3225969.58	Геодезический метод	0.1	-
1368	-	-	527009.29	3225970.36	Геодезический метод	0.1	-
1372	-	-	526338.73	3227870.92	Геодезический метод	0.1	-
1373	-	-	526337.95	3227873.14	Геодезический метод	0.1	-
1374	-	-	526335.73	3227872.36	Геодезический метод	0.1	-
1375	-	-	526336.51	3227870.14	Геодезический метод	0.1	-
1372	-	-	526338.73	3227870.92	Геодезический метод	0.1	-
1376	-	-	525934.47	3229019.12	Геодезический метод	0.1	-
1377	-	-	525933.69	3229021.34	Геодезический метод	0.1	-
1378	-	-	525931.47	3229020.56	Геодезический метод	0.1	-

2. Сведения о характерных точках границ объекта							
Обозначение характерных точек границ	**Существующие координаты, м**		**Измененные (уточненные) координаты, м**		**Метод определения координат характерной точки**	**Средняя квадратическая погрешность положения характерной точки (Mt), м**	**Описание обозначения точки на местности (при наличии)**
	X	**Y**	**X**	**Y**			
1	**2**	**3**	**4**	**5**	**6**	**7**	**8**
1379	-	-	525932.25	3229018.34	Геодезический метод	0.1	-
1376	-	-	525934.47	3229019.12	Геодезический метод	0.1	-
1380	-	-	526844.74	3226437.26	Геодезический метод	0.1	-
1381	-	-	526843.96	3226439.48	Геодезический метод	0.1	-
1382	-	-	526841.74	3226438.70	Геодезический метод	0.1	-
1383	-	-	526842.52	3226436.48	Геодезический метод	0.1	-
1380	-	-	526844.74	3226437.26	Геодезический метод	0.1	-
1384	-	-	525963.79	3233896.62	Геодезический метод	0.1	-
1385	-	-	525964.48	3233898.87	Геодезический метод	0.1	-
1386	-	-	525962.23	3233899.56	Геодезический метод	0.1	-
1387	-	-	525961.54	3233897.31	Геодезический метод	0.1	-
1384	-	-	525963.79	3233896.62	Геодезический метод	0.1	-
1388	-	-	525937.53	3233721.74	Геодезический метод	0.1	-
1389	-	-	525938.25	3233723.98	Геодезический метод	0.1	-
1390	-	-	525936.01	3233724.70	Геодезический метод	0.1	-
1391	-	-	525935.29	3233722.46	Геодезический метод	0.1	-
1388	-	-	525937.53	3233721.74	Геодезический метод	0.1	-
1392	-	-	525787.34	3233255.47	Геодезический метод	0.1	-
1393	-	-	525788.06	3233257.71	Геодезический метод	0.1	-
1394	-	-	525785.82	3233258.43	Геодезический метод	0.1	-
1395	-	-	525785.10	3233256.19	Геодезический метод	0.1	-
1392	-	-	525787.34	3233255.47	Геодезический метод	0.1	-
1396	-	-	526417.89	3227644.21	Геодезический метод	0.1	-
1397	-	-	526417.11	3227646.43	Геодезический метод	0.1	-
1398	-	-	526414.89	3227645.65	Геодезический метод	0.1	-
1399	-	-	526415.67	3227643.43	Геодезический метод	0.1	-

2. Сведения о характерных точках границ объекта							
Обозначение характерных точек границ	**Существующие координаты, м**		**Измененные (уточненные) координаты, м**		**Метод определения координат характерной точки**	**Средняя квадратическая погрешность положения характерной точки (Mt), м**	**Описание обозначения точки на местности (при наличии)**
	X	**Y**	**X**	**Y**			
1	**2**	**3**	**4**	**5**	**6**	**7**	**8**
1396	-	-	526417.89	3227644.21	Геодезический метод	0.1	-
1400	-	-	526586.39	3227165.27	Геодезический метод	0.1	-
1401	-	-	526585.61	3227167.49	Геодезический метод	0.1	-
1402	-	-	526583.39	3227166.71	Геодезический метод	0.1	-
1403	-	-	526584.17	3227164.49	Геодезический метод	0.1	-
1400	-	-	526586.39	3227165.27	Геодезический метод	0.1	-
1404	-	-	525806.29	3233501.63	Геодезический метод	0.1	-
1405	-	-	525806.97	3233503.89	Геодезический метод	0.1	-
1406	-	-	525804.72	3233504.56	Геодезический метод	0.1	-
1407	-	-	525804.04	3233502.31	Геодезический метод	0.1	-
1404	-	-	525806.29	3233501.63	Геодезический метод	0.1	-
1408	-	-	525998.50	3234131.73	Геодезический метод	0.1	-
1409	-	-	525999.18	3234133.98	Геодезический метод	0.1	-
1410	-	-	525996.93	3234134.67	Геодезический метод	0.1	-
1411	-	-	525996.25	3234132.42	Геодезический метод	0.1	-
1408	-	-	525998.50	3234131.73	Геодезический метод	0.1	-
1412	-	-	525927.00	3233774.89	Геодезический метод	0.1	-
1413	-	-	525927.68	3233777.14	Геодезический метод	0.1	-
1414	-	-	525925.43	3233777.83	Геодезический метод	0.1	-
1415	-	-	525924.75	3233775.58	Геодезический метод	0.1	-
1412	-	-	525927.00	3233774.89	Геодезический метод	0.1	-
1416	-	-	511844.81	3217587.29	Геодезический метод	0.1	-
1417	-	-	511846.30	3217589.11	Геодезический метод	0.1	-
1418	-	-	511844.49	3217590.60	Геодезический метод	0.1	-
1419	-	-	511842.99	3217588.79	Геодезический метод	0.1	-
1416	-	-	511844.81	3217587.29	Геодезический метод	0.1	-

2. Сведения о характерных точках границ объекта							
Обозначение характерных точек границ	**Существующие координаты, м**		**Измененные (уточненные) координаты, м**		**Метод определения координат характерной точки**	**Средняя квадратическая погрешность положения характерной точки (Mt), м**	**Описание обозначения точки на местности (при наличии)**
	X	**Y**	**X**	**Y**			
1	**2**	**3**	**4**	**5**	**6**	**7**	**8**
1420	-	-	526925.25	3226208.87	Геодезический метод	0.1	-
1421	-	-	526924.47	3226211.09	Геодезический метод	0.1	-
1422	-	-	526922.25	3226210.31	Геодезический метод	0.1	-
1423	-	-	526923.04	3226208.09	Геодезический метод	0.1	-
1420	-	-	526925.25	3226208.87	Геодезический метод	0.1	-
1424	-	-	525916.38	3233864.05	Геодезический метод	0.1	-
1425	-	-	525917.07	3233866.29	Геодезический метод	0.1	-
1426	-	-	525914.82	3233866.99	Геодезический метод	0.1	-
1427	-	-	525914.13	3233864.74	Геодезический метод	0.1	-
1424	-	-	525916.38	3233864.05	Геодезический метод	0.1	-
1428	-	-	526503.84	3227398.68	Геодезический метод	0.1	-
1429	-	-	526503.07	3227400.90	Геодезический метод	0.1	-
1430	-	-	526500.85	3227400.12	Геодезический метод	0.1	-
1431	-	-	526501.62	3227397.90	Геодезический метод	0.1	-
1428	-	-	526503.84	3227398.68	Геодезический метод	0.1	-
1432	-	-	512661.67	3218579.24	Геодезический метод	0.1	-
1433	-	-	512663.16	3218581.05	Геодезический метод	0.1	-
1434	-	-	512661.34	3218582.55	Геодезический метод	0.1	-
1435	-	-	512659.85	3218580.73	Геодезический метод	0.1	-
1432	-	-	512661.67	3218579.24	Геодезический метод	0.1	-
1436	-	-	525983.49	3233864.26	Геодезический метод	0.1	-
1437	-	-	525984.22	3233866.50	Геодезический метод	0.1	-
1438	-	-	525981.98	3233867.22	Геодезический метод	0.1	-
1439	-	-	525981.26	3233864.98	Геодезический метод	0.1	-
1436	-	-	525983.49	3233864.26	Геодезический метод	0.1	-
1440	-	-	512823.56	3218776.07	Геодезический метод	0.1	-

2. Сведения о характерных точках границ объекта							
Обозначение характерных точек границ	**Существующие координаты, м**		**Измененные (уточненные) координаты, м**		**Метод определения координат характерной точки**	**Средняя квадратическая погрешность положения характерной точки (Mt), м**	**Описание обозначения точки на местности (при наличии)**
	X	**Y**	**X**	**Y**			
1	**2**	**3**	**4**	**5**	**6**	**7**	**8**
1441	-	-	512825.06	3218777.88	Геодезический метод	0.1	-
1442	-	-	512823.24	3218779.37	Геодезический метод	0.1	-
1443	-	-	512821.74	3218777.56	Геодезический метод	0.1	-
1440	-	-	512823.56	3218776.07	Геодезический метод	0.1	-
1444	-	-	525733.09	3233087.82	Геодезический метод	0.1	-
1445	-	-	525733.81	3233090.05	Геодезический метод	0.1	-
1446	-	-	525731.57	3233090.78	Геодезический метод	0.1	-
1447	-	-	525730.85	3233088.54	Геодезический метод	0.1	-
1444	-	-	525733.09	3233087.82	Геодезический метод	0.1	-
1448	-	-	512018.66	3217798.48	Геодезический метод	0.1	-
1449	-	-	512020.16	3217800.30	Геодезический метод	0.1	-
1450	-	-	512018.34	3217801.79	Геодезический метод	0.1	-
1451	-	-	512016.85	3217799.98	Геодезический метод	0.1	-
1448	-	-	512018.66	3217798.48	Геодезический метод	0.1	-
1452	-	-	525840.50	3233422.32	Геодезический метод	0.1	-
1453	-	-	525841.22	3233424.55	Геодезический метод	0.1	-
1454	-	-	525838.98	3233425.28	Геодезический метод	0.1	-
1455	-	-	525838.26	3233423.04	Геодезический метод	0.1	-
1452	-	-	525840.50	3233422.32	Геодезический метод	0.1	-
1456	-	-	526083.64	3234173.33	Геодезический метод	0.1	-
1457	-	-	526084.37	3234175.57	Геодезический метод	0.1	-
1458	-	-	526082.13	3234176.29	Геодезический метод	0.1	-
1459	-	-	526081.41	3234174.05	Геодезический метод	0.1	-
1456	-	-	526083.64	3234173.33	Геодезический метод	0.1	-
1460	-	-	512990.34	3218978.63	Геодезический метод	0.1	-
1461	-	-	512991.84	3218980.45	Геодезический метод	0.1	-

2. Сведения о характерных точках границ объекта							
Обозначение характерных точек границ	**Существующие координаты, м**		**Измененные (уточненные) координаты, м**		**Метод определения координат характерной точки**	**Средняя квадратическая погрешность положения характерной точки (Mt), м**	**Описание обозначения точки на местности (при наличии)**
	X	**Y**	**X**	**Y**			
1	**2**	**3**	**4**	**5**	**6**	**7**	**8**
1462	-	-	512990.03	3218981.94	Геодезический метод	0.1	-
1463	-	-	512988.53	3218980.13	Геодезический метод	0.1	-
1460	-	-	512990.34	3218978.63	Геодезический метод	0.1	-
1464	-	-	525843.08	3233623.52	Геодезический метод	0.1	-
1465	-	-	525843.77	3233625.77	Геодезический метод	0.1	-
1466	-	-	525841.52	3233626.45	Геодезический метод	0.1	-
1467	-	-	525840.83	3233624.21	Геодезический метод	0.1	-
1464	-	-	525843.08	3233623.52	Геодезический метод	0.1	-
1468	-	-	525819.30	3230114.81	Геодезический метод	0.1	-
1469	-	-	525819.60	3230117.14	Геодезический метод	0.1	-
1470	-	-	525817.27	3230117.45	Геодезический метод	0.1	-
1471	-	-	525816.97	3230115.12	Геодезический метод	0.1	-
1468	-	-	525819.30	3230114.81	Геодезический метод	0.1	-
1472	-	-	525888.79	3233571.82	Геодезический метод	0.1	-
1473	-	-	525889.52	3233574.06	Геодезический метод	0.1	-
1474	-	-	525887.28	3233574.78	Геодезический метод	0.1	-
1475	-	-	525886.56	3233572.55	Геодезический метод	0.1	-
1472	-	-	525888.79	3233571.82	Геодезический метод	0.1	-
1476	-	-	526034.91	3234023.33	Геодезический метод	0.1	-
1477	-	-	526035.64	3234025.56	Геодезический метод	0.1	-
1478	-	-	526033.40	3234026.29	Геодезический метод	0.1	-
1479	-	-	526032.68	3234024.05	Геодезический метод	0.1	-
1476	-	-	526034.91	3234023.33	Геодезический метод	0.1	-
1480	-	-	513260.66	3219306.71	Геодезический метод	0.1	-
1481	-	-	513261.89	3219308.70	Геодезический метод	0.1	-
1482	-	-	513259.90	3219309.95	Геодезический метод	0.1	-

2. Сведения о характерных точках границ объекта							
Обозначение характерных точек границ	**Существующие координаты, м**		**Измененные (уточненные) координаты, м**		**Метод определения координат характерной точки**	**Средняя квадратическая погрешность положения характерной точки (Mt), м**	**Описание обозначения точки на местности (при наличии)**
	X	**Y**	**X**	**Y**			
1	**2**	**3**	**4**	**5**	**6**	**7**	**8**
1483	-	-	513258.66	3219307.95	Геодезический метод	0.1	-
1480	-	-	513260.66	3219306.71	Геодезический метод	0.1	-
1484	-	-	525881.40	3233749.11	Геодезический метод	0.1	-
1485	-	-	525882.09	3233751.35	Геодезический метод	0.1	-
1486	-	-	525879.83	3233752.03	Геодезический метод	0.1	-
1487	-	-	525879.15	3233749.79	Геодезический метод	0.1	-
1484	-	-	525881.40	3233749.11	Геодезический метод	0.1	-
1488	-	-	525885.38	3233637.34	Геодезический метод	0.1	-
1489	-	-	525886.06	3233639.59	Геодезический метод	0.1	-
1490	-	-	525883.81	3233640.26	Геодезический метод	0.1	-
1491	-	-	525883.13	3233638.01	Геодезический метод	0.1	-
1488	-	-	525885.38	3233637.34	Геодезический метод	0.1	-
1492	-	-	526762.49	3226670.95	Геодезический метод	0.1	-
1493	-	-	526761.70	3226673.16	Геодезический метод	0.1	-
1494	-	-	526759.49	3226672.38	Геодезический метод	0.1	-
1495	-	-	526760.28	3226670.16	Геодезический метод	0.1	-
1492	-	-	526762.49	3226670.95	Геодезический метод	0.1	-
1496	-	-	512180.78	3217994.97	Геодезический метод	0.1	-
1497	-	-	512182.27	3217996.78	Геодезический метод	0.1	-
1498	-	-	512180.46	3217998.27	Геодезический метод	0.1	-
1499	-	-	512178.96	3217996.46	Геодезический метод	0.1	-
1496	-	-	512180.78	3217994.97	Геодезический метод	0.1	-
1500	-	-	513156.05	3219179.41	Геодезический метод	0.1	-
1501	-	-	513157.54	3219181.22	Геодезический метод	0.1	-
1502	-	-	513155.73	3219182.71	Геодезический метод	0.1	-
1503	-	-	513154.23	3219180.90	Геодезический метод	0.1	-

2. Сведения о характерных точках границ объекта							
Обозначение характерных точек границ	**Существующие координаты, м**		**Измененные (уточненные) координаты, м**		**Метод определения координат характерной точки**	**Средняя квадратическая погрешность положения характерной точки (Mt), м**	**Описание обозначения точки на местности (при наличии)**
	X	**Y**	**X**	**Y**			
1	**2**	**3**	**4**	**5**	**6**	**7**	**8**
1500	-	-	513156.05	3219179.41	Геодезический метод	0.1	-
1504	-	-	512508.18	3218392.84	Геодезический метод	0.1	-
1505	-	-	512509.67	3218394.65	Геодезический метод	0.1	-
1506	-	-	512507.86	3218396.14	Геодезический метод	0.1	-
1507	-	-	512506.36	3218394.33	Геодезический метод	0.1	-
1504	-	-	512508.18	3218392.84	Геодезический метод	0.1	-
1508	-	-	526674.22	3226919.54	Геодезический метод	0.1	-
1509	-	-	526673.43	3226921.75	Геодезический метод	0.1	-
1510	-	-	526671.22	3226920.96	Геодезический метод	0.1	-
1511	-	-	526672.01	3226918.75	Геодезический метод	0.1	-
1508	-	-	526674.22	3226919.54	Геодезический метод	0.1	-
1512	-	-	511135.82	3216946.42	Геодезический метод	0.1	-
1513	-	-	511134.50	3216948.36	Геодезический метод	0.1	-
1514	-	-	511132.56	3216947.03	Геодезический метод	0.1	-
1515	-	-	511133.89	3216945.10	Геодезический метод	0.1	-
1512	-	-	511135.82	3216946.42	Геодезический метод	0.1	-
1516	-	-	522408.80	3231826.45	Геодезический метод	0.1	-
1517	-	-	522408.90	3231828.45	Геодезический метод	0.1	-
1518	-	-	522406.90	3231828.55	Геодезический метод	0.1	-
1519	-	-	522406.80	3231826.55	Геодезический метод	0.1	-
1516	-	-	522408.80	3231826.45	Геодезический метод	0.1	-
1520	-	-	522417.70	3231862.75	Геодезический метод	0.1	-
1521	-	-	522417.80	3231864.75	Геодезический метод	0.1	-
1522	-	-	522415.80	3231864.80	Геодезический метод	0.1	-
1523	-	-	522415.70	3231862.80	Геодезический метод	0.1	-
1520	-	-	522417.70	3231862.75	Геодезический метод	0.1	-

2. Сведения о характерных точках границ объекта							
Обозначение характерных точек границ	**Существующие координаты, м**		**Измененные (уточненные) координаты, м**		**Метод определения координат характерной точки**	**Средняя квадратическая погрешность положения характерной точки (Mt), м**	**Описание обозначения точки на местности (при наличии)**
	X	**Y**	**X**	**Y**			
1	**2**	**3**	**4**	**5**	**6**	**7**	**8**
1524	-	-	522440.95	3231817.55	Геодезический метод	0.1	-
1525	-	-	522441.05	3231819.55	Геодезический метод	0.1	-
1526	-	-	522439.05	3231819.60	Геодезический метод	0.1	-
1527	-	-	522438.95	3231817.60	Геодезический метод	0.1	-
1524	-	-	522440.95	3231817.55	Геодезический метод	0.1	-
1528	-	-	522429.15	3231854.95	Геодезический метод	0.1	-
1529	-	-	522429.20	3231856.95	Геодезический метод	0.1	-
1530	-	-	522427.20	3231857.00	Геодезический метод	0.1	-
1531	-	-	522427.15	3231855.00	Геодезический метод	0.1	-
1528	-	-	522429.15	3231854.95	Геодезический метод	0.1	-
1532	-	-	524337.09	3231381.02	Геодезический метод	0.1	-
1533	-	-	524337.09	3231383.02	Геодезический метод	0.1	-
1534	-	-	524335.09	3231383.02	Геодезический метод	0.1	-
1535	-	-	524335.09	3231381.02	Геодезический метод	0.1	-
1532	-	-	524337.09	3231381.02	Геодезический метод	0.1	-
1536	-	-	524678.38	3231550.40	Геодезический метод	0.1	-
1537	-	-	524678.38	3231552.40	Геодезический метод	0.1	-
1538	-	-	524676.38	3231552.40	Геодезический метод	0.1	-
1539	-	-	524676.38	3231550.40	Геодезический метод	0.1	-
1536	-	-	524678.38	3231550.40	Геодезический метод	0.1	-
1540	-	-	524569.24	3231914.52	Геодезический метод	0.1	-
1541	-	-	524569.24	3231916.52	Геодезический метод	0.1	-
1542	-	-	524567.24	3231916.52	Геодезический метод	0.1	-
1543	-	-	524567.24	3231914.52	Геодезический метод	0.1	-
1540	-	-	524569.24	3231914.52	Геодезический метод	0.1	-
1544	-	-	511162.05	3217661.25	Геодезический метод	0.1	-

2. Сведения о характерных точках границ объекта							
Обозначение характерных точек границ	**Существующие координаты, м**		**Измененные (уточненные) координаты, м**		**Метод определения координат характерной точки**	**Средняя квадратическая погрешность положения характерной точки (Mt), м**	**Описание обозначения точки на местности (при наличии)**
	X	**Y**	**X**	**Y**			
1	**2**	**3**	**4**	**5**	**6**	**7**	**8**
1545	-	-	511161.70	3217663.20	Геодезический метод	0.1	-
1546	-	-	511159.75	3217662.85	Геодезический метод	0.1	-
1547	-	-	511160.10	3217660.90	Геодезический метод	0.1	-
1544	-	-	511162.05	3217661.25	Геодезический метод	0.1	-
1548	-	-	518161.40	3217941.17	Геодезический метод	0.1	-
1549	-	-	518162.56	3217942.46	Геодезический метод	0.1	-
1550	-	-	518161.28	3217943.62	Геодезический метод	0.1	-
1551	-	-	518160.12	3217942.33	Геодезический метод	0.1	-
1548	-	-	518161.40	3217941.17	Геодезический метод	0.1	-
1552	-	-	524394.38	3231398.93	Геодезический метод	0.1	-
1553	-	-	524394.19	3231399.92	Геодезический метод	0.1	-
1554	-	-	524393.20	3231399.73	Геодезический метод	0.1	-
1555	-	-	524393.39	3231398.74	Геодезический метод	0.1	-
1552	-	-	524394.38	3231398.93	Геодезический метод	0.1	-
1556	-	-	524398.41	3231391.39	Геодезический метод	0.1	-
1557	-	-	524398.18	3231392.37	Геодезический метод	0.1	-
1558	-	-	524397.21	3231392.13	Геодезический метод	0.1	-
1559	-	-	524397.42	3231391.16	Геодезический метод	0.1	-
1556	-	-	524398.41	3231391.39	Геодезический метод	0.1	-
1560	-	-	523911.68	3231286.75	Геодезический метод	0.1	-
1561	-	-	523911.45	3231287.73	Геодезический метод	0.1	-
1562	-	-	523910.48	3231287.50	Геодезический метод	0.1	-
1563	-	-	523910.70	3231286.52	Геодезический метод	0.1	-
1560	-	-	523911.68	3231286.75	Геодезический метод	0.1	-
1564	-	-	524362.19	3231392.18	Геодезический метод	0.1	-
1565	-	-	524361.90	3231393.14	Геодезический метод	0.1	-

2. Сведения о характерных точках границ объекта							
Обозначение характерных точек границ	**Существующие координаты, м**		**Измененные (уточненные) координаты, м**		**Метод определения координат характерной точки**	**Средняя квадратическая погрешность положения характерной точки (Mt), м**	**Описание обозначения точки на местности (при наличии)**
	X	**Y**	**X**	**Y**			
1	**2**	**3**	**4**	**5**	**6**	**7**	**8**
1566	-	-	524360.94	3231392.85	Геодезический метод	0.1	-
1567	-	-	524361.23	3231391.89	Геодезический метод	0.1	-
1564	-	-	524362.19	3231392.18	Геодезический метод	0.1	-
1568	-	-	524343.39	3231386.44	Геодезический метод	0.1	-
1569	-	-	524343.18	3231387.43	Геодезический метод	0.1	-
1570	-	-	524342.20	3231387.21	Геодезический метод	0.1	-
1571	-	-	524342.41	3231386.24	Геодезический метод	0.1	-
1568	-	-	524343.39	3231386.44	Геодезический метод	0.1	-
1572	-	-	524253.31	3231366.05	Геодезический метод	0.1	-
1573	-	-	524253.08	3231367.03	Геодезический метод	0.1	-
1574	-	-	524252.11	3231366.80	Геодезический метод	0.1	-
1575	-	-	524252.34	3231365.82	Геодезический метод	0.1	-
1572	-	-	524253.31	3231366.05	Геодезический метод	0.1	-
1576	-	-	517519.46	3211646.25	Геодезический метод	0.1	-
1577	-	-	517519.46	3211647.25	Геодезический метод	0.1	-
1578	-	-	517518.46	3211647.25	Геодезический метод	0.1	-
1579	-	-	517518.46	3211646.25	Геодезический метод	0.1	-
1576	-	-	517519.46	3211646.25	Геодезический метод	0.1	-
1580	-	-	517051.56	3211418.86	Геодезический метод	0.1	-
1581	-	-	517051.56	3211419.86	Геодезический метод	0.1	-
1582	-	-	517050.56	3211419.86	Геодезический метод	0.1	-
1583	-	-	517050.56	3211418.86	Геодезический метод	0.1	-
1580	-	-	517051.56	3211418.86	Геодезический метод	0.1	-
1584	-	-	517576.75	3211674.15	Геодезический метод	0.1	-
1585	-	-	517576.75	3211675.15	Геодезический метод	0.1	-
1586	-	-	517575.75	3211675.15	Геодезический метод	0.1	-

2. Сведения о характерных точках границ объекта							
Обозначение характерных точек границ	**Существующие координаты, м**		**Измененные (уточненные) координаты, м**		**Метод определения координат характерной точки**	**Средняя квадратическая погрешность положения характерной точки (Mt), м**	**Описание обозначения точки на местности (при наличии)**
	X	**Y**	**X**	**Y**			
1	**2**	**3**	**4**	**5**	**6**	**7**	**8**
1587	-	-	517575.75	3211674.15	Геодезический метод	0.1	-
1584	-	-	517576.75	3211674.15	Геодезический метод	0.1	-
1588	-	-	517461.95	3211618.20	Геодезический метод	0.1	-
1589	-	-	517461.95	3211619.20	Геодезический метод	0.1	-
1590	-	-	517460.95	3211619.20	Геодезический метод	0.1	-
1591	-	-	517460.95	3211618.20	Геодезический метод	0.1	-
1588	-	-	517461.95	3211618.20	Геодезический метод	0.1	-
1592	-	-	517307.99	3211543.47	Геодезический метод	0.1	-
1593	-	-	517307.99	3211544.47	Геодезический метод	0.1	-
1594	-	-	517306.99	3211544.47	Геодезический метод	0.1	-
1595	-	-	517306.99	3211543.47	Геодезический метод	0.1	-
1592	-	-	517307.99	3211543.47	Геодезический метод	0.1	-
1596	-	-	517152.16	3211467.63	Геодезический метод	0.1	-
1597	-	-	517152.16	3211468.63	Геодезический метод	0.1	-
1598	-	-	517151.16	3211468.63	Геодезический метод	0.1	-
1599	-	-	517151.16	3211467.63	Геодезический метод	0.1	-
1596	-	-	517152.16	3211467.63	Геодезический метод	0.1	-
1600	-	-	517359.29	3211568.23	Геодезический метод	0.1	-
1601	-	-	517359.29	3211569.23	Геодезический метод	0.1	-
1602	-	-	517358.29	3211569.23	Геодезический метод	0.1	-
1603	-	-	517358.29	3211568.23	Геодезический метод	0.1	-
1600	-	-	517359.29	3211568.23	Геодезический метод	0.1	-
1604	-	-	517100.94	3211442.61	Геодезический метод	0.1	-
1605	-	-	517100.94	3211443.61	Геодезический метод	0.1	-
1606	-	-	517099.94	3211443.61	Геодезический метод	0.1	-
1607	-	-	517099.94	3211442.61	Геодезический метод	0.1	-

2. Сведения о характерных точках границ объекта							
Обозначение характерных точек границ	**Существующие координаты, м**		**Измененные (уточненные) координаты, м**		**Метод определения координат характерной точки**	**Средняя квадратическая погрешность положения характерной точки (Mt), м**	**Описание обозначения точки на местности (при наличии)**
	X	**Y**	**X**	**Y**			
1	**2**	**3**	**4**	**5**	**6**	**7**	**8**
1604	-	-	517100.94	3211442.61	Геодезический метод	0.1	-
1608	-	-	517047.50	3211416.84	Геодезический метод	0.1	-
1609	-	-	517047.50	3211417.84	Геодезический метод	0.1	-
1610	-	-	517046.50	3211417.84	Геодезический метод	0.1	-
1611	-	-	517046.50	3211416.84	Геодезический метод	0.1	-
1608	-	-	517047.50	3211416.84	Геодезический метод	0.1	-
1612	-	-	517205.55	3211493.71	Геодезический метод	0.1	-
1613	-	-	517205.55	3211494.71	Геодезический метод	0.1	-
1614	-	-	517204.55	3211494.71	Геодезический метод	0.1	-
1615	-	-	517204.55	3211493.71	Геодезический метод	0.1	-
1612	-	-	517205.55	3211493.71	Геодезический метод	0.1	-
1616	-	-	517410.71	3211593.21	Геодезический метод	0.1	-
1617	-	-	517410.71	3211594.21	Геодезический метод	0.1	-
1618	-	-	517409.71	3211594.21	Геодезический метод	0.1	-
1619	-	-	517409.71	3211593.21	Геодезический метод	0.1	-
1616	-	-	517410.71	3211593.21	Геодезический метод	0.1	-
1620	-	-	524399.36	3231388.37	Геодезический метод	0.1	-
1621	-	-	524399.13	3231389.33	Геодезический метод	0.1	-
1622	-	-	524398.16	3231389.11	Геодезический метод	0.1	-
1623	-	-	524398.39	3231388.12	Геодезический метод	0.1	-
1620	-	-	524399.36	3231388.37	Геодезический метод	0.1	-
1624	-	-	524414.54	3231402.52	Геодезический метод	0.1	-
1625	-	-	524414.29	3231403.49	Геодезический метод	0.1	-
1626	-	-	524413.32	3231403.26	Геодезический метод	0.1	-
1627	-	-	524413.57	3231402.29	Геодезический метод	0.1	-
1624	-	-	524414.54	3231402.52	Геодезический метод	0.1	-

2. Сведения о характерных точках границ объекта							
Обозначение характерных точек границ	**Существующие координаты, м**		**Измененные (уточненные) координаты, м**		**Метод определения координат характерной точки**	**Средняя квадратическая погрешность положения характерной точки (Mt), м**	**Описание обозначения точки на местности (при наличии)**
	X	**Y**	**X**	**Y**			
1	**2**	**3**	**4**	**5**	**6**	**7**	**8**
1628	-	-	517045.80	3211420.91	Геодезический метод	0.1	-
1629	-	-	517045.80	3211421.91	Геодезический метод	0.1	-
1630	-	-	517044.80	3211421.91	Геодезический метод	0.1	-
1631	-	-	517044.80	3211420.91	Геодезический метод	0.1	-
1628	-	-	517045.80	3211420.91	Геодезический метод	0.1	-
1632	-	-	517257.02	3211518.79	Геодезический метод	0.1	-
1633	-	-	517257.02	3211519.79	Геодезический метод	0.1	-
1634	-	-	517256.02	3211519.79	Геодезический метод	0.1	-
1635	-	-	517256.02	3211518.79	Геодезический метод	0.1	-
1632	-	-	517257.02	3211518.79	Геодезический метод	0.1	-
1636	-	-	524370.59	3231381.17	Геодезический метод	0.1	-
1637	-	-	524370.40	3231382.15	Геодезический метод	0.1	-
1638	-	-	524369.42	3231381.95	Геодезический метод	0.1	-
1639	-	-	524369.61	3231380.97	Геодезический метод	0.1	-
1636	-	-	524370.59	3231381.17	Геодезический метод	0.1	-
1640	-	-	524652.90	3231493.05	Геодезический метод	0.1	-
1641	-	-	524652.79	3231493.40	Геодезический метод	0.1	-
1642	-	-	524652.44	3231493.29	Геодезический метод	0.1	-
1643	-	-	524652.55	3231492.94	Геодезический метод	0.1	-
1640	-	-	524652.90	3231493.05	Геодезический метод	0.1	-
1644	-	-	524662.78	3231496.25	Геодезический метод	0.1	-
1645	-	-	524662.67	3231496.60	Геодезический метод	0.1	-
1646	-	-	524662.32	3231496.49	Геодезический метод	0.1	-
1647	-	-	524662.43	3231496.14	Геодезический метод	0.1	-
1644	-	-	524662.78	3231496.25	Геодезический метод	0.1	-
1648	-	-	522156.99	3232275.99	Геодезический метод	0.1	-

2. Сведения о характерных точках границ объекта							
Обозначение характерных точек границ	**Существующие координаты, м**		**Измененные (уточненные) координаты, м**		**Метод определения координат характерной точки**	**Средняя квадратическая погрешность положения характерной точки (Mt), м**	**Описание обозначения точки на местности (при наличии)**
	X	**Y**	**X**	**Y**			
1	**2**	**3**	**4**	**5**	**6**	**7**	**8**
1649	-	-	522157.10	3232276.33	Геодезический метод	0.1	-
1650	-	-	522156.75	3232276.44	Геодезический метод	0.1	-
1651	-	-	522156.65	3232276.09	Геодезический метод	0.1	-
1648	-	-	522156.99	3232275.99	Геодезический метод	0.1	-
1652	-	-	522131.78	3232194.18	Геодезический метод	0.1	-
1653	-	-	522131.89	3232194.52	Геодезический метод	0.1	-
1654	-	-	522131.55	3232194.63	Геодезический метод	0.1	-
1655	-	-	522131.44	3232194.29	Геодезический метод	0.1	-
1652	-	-	522131.78	3232194.18	Геодезический метод	0.1	-
1656	-	-	524336.95	3231400.06	Геодезический метод	0.1	-
1657	-	-	524336.85	3231400.40	Геодезический метод	0.1	-
1658	-	-	524336.51	3231400.30	Геодезический метод	0.1	-
1659	-	-	524336.61	3231399.96	Геодезический метод	0.1	-
1656	-	-	524336.95	3231400.06	Геодезический метод	0.1	-
1660	-	-	524609.12	3231480.45	Геодезический метод	0.1	-
1661	-	-	524609.02	3231480.79	Геодезический метод	0.1	-
1662	-	-	524608.68	3231480.69	Геодезический метод	0.1	-
1663	-	-	524608.78	3231480.35	Геодезический метод	0.1	-
1660	-	-	524609.12	3231480.45	Геодезический метод	0.1	-
1664	-	-	524258.15	3231376.78	Геодезический метод	0.1	-
1665	-	-	524258.05	3231377.12	Геодезический метод	0.1	-
1666	-	-	524257.71	3231377.02	Геодезический метод	0.1	-
1667	-	-	524257.81	3231376.68	Геодезический метод	0.1	-
1664	-	-	524258.15	3231376.78	Геодезический метод	0.1	-
1668	-	-	524404.95	3231420.09	Геодезический метод	0.1	-
1669	-	-	524404.85	3231420.43	Геодезический метод	0.1	-

2. Сведения о характерных точках границ объекта							
Обозначение характерных точек границ	**Существующие координаты, м**		**Измененные (уточненные) координаты, м**		**Метод определения координат характерной точки**	**Средняя квадратическая погрешность положения характерной точки (Mt), м**	**Описание обозначения точки на местности (при наличии)**
	X	**Y**	**X**	**Y**			
1	**2**	**3**	**4**	**5**	**6**	**7**	**8**
1670	-	-	524404.51	3231420.33	Геодезический метод	0.1	-
1671	-	-	524404.61	3231419.99	Геодезический метод	0.1	-
1668	-	-	524404.95	3231420.09	Геодезический метод	0.1	-
1672	-	-	524562.83	3231466.68	Геодезический метод	0.1	-
1673	-	-	524562.73	3231467.02	Геодезический метод	0.1	-
1674	-	-	524562.39	3231466.92	Геодезический метод	0.1	-
1675	-	-	524562.49	3231466.58	Геодезический метод	0.1	-
1672	-	-	524562.83	3231466.68	Геодезический метод	0.1	-
1676	-	-	524467.76	3231438.58	Геодезический метод	0.1	-
1677	-	-	524467.66	3231438.92	Геодезический метод	0.1	-
1678	-	-	524467.32	3231438.82	Геодезический метод	0.1	-
1679	-	-	524467.42	3231438.48	Геодезический метод	0.1	-
1676	-	-	524467.76	3231438.58	Геодезический метод	0.1	-
1680	-	-	516249.11	3216481.50	Геодезический метод	0.1	-
1681	-	-	516239.84	3216499.22	Геодезический метод	0.1	-
1682	-	-	516222.12	3216489.94	Геодезический метод	0.1	-
1683	-	-	516231.40	3216472.21	Геодезический метод	0.1	-
1680	-	-	516249.11	3216481.50	Геодезический метод	0.1	-
1684	-	-	524220.94	3224178.35	Геодезический метод	0.1	-
1685	-	-	524206.05	3224184.61	Геодезический метод	0.1	-
1686	-	-	524203.16	3224196.33	Геодезический метод	0.1	-
1687	-	-	524198.97	3224198.10	Геодезический метод	0.1	-
1688	-	-	524193.26	3224175.51	Геодезический метод	0.1	-
1689	-	-	524186.81	3224154.78	Геодезический метод	0.1	-
1690	-	-	524180.35	3224111.97	Геодезический метод	0.1	-
1691	-	-	524201.22	3224106.53	Геодезический метод	0.1	-

2. Сведения о характерных точках границ объекта

Обозначение характерных точек границ	Существующие координаты, м		Измененные (уточненные) координаты, м		Метод определения координат характерной точки	Средняя квадратическая погрешность положения характерной точки (Mt), м	Описание обозначения точки на местности (при наличии)
	X	Y	X	Y			
1	2	3	4	5	6	7	8
1684	-	-	524220.94	3224178.35	Геодезический метод	0.1	-

3. Сведения о характерных точках части (частей) границы объекта

Обозначение характерных точек части границы	Существующие координаты, м		Измененные (уточненные) координаты, м		Метод определения координат характерной точки	Средняя квадратическая погрешность положения характерной точки (Mt), м	Описание обозначения точки на местности (при наличии)
	X	Y	X	Y			
1	2	3	4	5	6	7	8
-	-	-	-	-	-	-	

Лист 10

ОПИСАНИЕ МЕСТОПОЛОЖЕНИЯ ГРАНИЦ
Границы территориальной зоны промышленности и инженерной инфраструктуры
Лодейнопольского городского поселения, Лодейнопольского муниципального района, Ленинградской области

(наименование)

План границ

Используемые условные знаки и обозначения

- граница территориальной зоны
- обозначение характерной точки границы территориальной зоны
- граница в виде отрезков (частью) окружности с которой совпадает на 0,2 м. ОЗУ
- граница земельного участка, сведения о котором содержатся в ЕГРН
- граница земельного участка, сведения о котором содержатся в ЕГРН
- граница земельного участка, сведения о котором содержатся в ЕГРН

Масштаб 1:20 000 Лист 21 - ЛЕВАЯ 2023 года

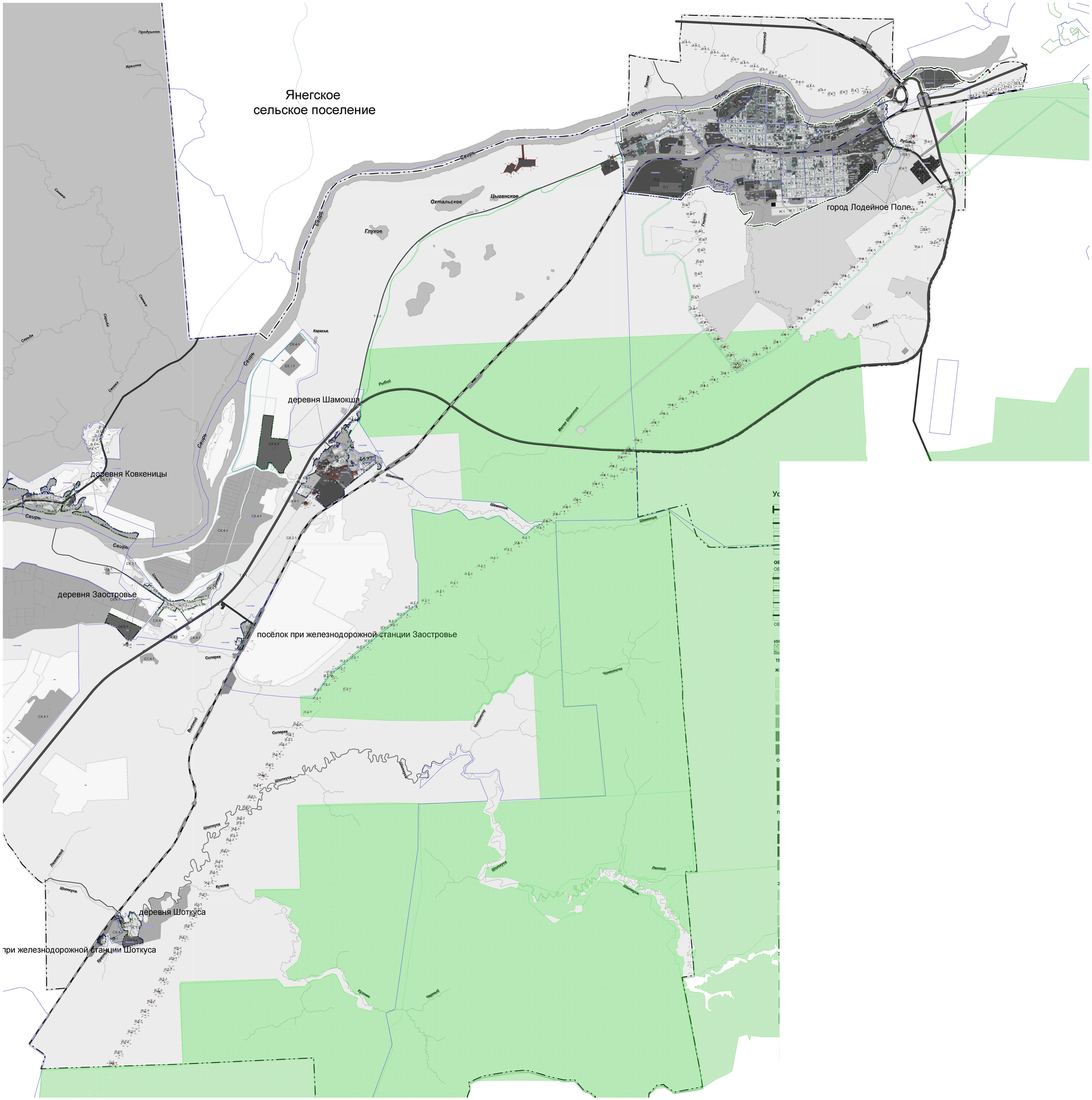
Янегское
сельское поселение
город Лодейное Поле
деревня Шамокша
деревня Ковкеницы
деревня Заостровье
посёлок при железнодорожной станции Заостровье
деревня Шоткуса
при железнодорожной станции Шоткуса
Продушное
Ирвинка
Сяськелевка
Сяськелевка
Сяськелев

ОПИСАНИЕ МЕСТОПОЛОЖЕНИЯ ГРАНИЦ

Граница территориальной зоны К.1 – Зона кладбищ города Лодейное Поле Лодейнопольского муниципального района Ленинградской области

(наименование объекта, местоположение границ которого описано (далее - объект))

Раздел 1

Сведения об объекте

№ п/п	Характеристики объекта	Описание характеристик
1	2	3
1.	Местоположение объекта	187700, Ленинградская область, район Лодейнопольский, город Лодейное Поле
2.	Площадь объекта +/- величина погрешности определения площади (Р +/- Дельта Р)	126857 +/- 125 м²
3.	Иные характеристики объекта	Зона специального назначения

Раздел 2

Сведения о местоположении границ объекта

1. Система координат -

2. Сведения о характерных точках границ объекта

Обозначение характерных точек границ	Координаты, м		Метод определения координат характерной точки	Средняя квадратическая погрешность положения характерной точки (Mt), м	Описание обозначения точки на местности (при наличии)
	X	Y			
1	2	3	4	5	6
-	-	-	-	-	-

3. Сведения о характерных точках части (частей) границы объекта

Обозначение характерных точек части границы	Координаты, м		Метод определения координат характерной точки	Средняя квадратическая погрешность положения характерной точки (Mt), м	Описание обозначения точки на местности (при наличии)
	X	Y			
1	2	3	4	5	6
-	-	-	-	-	-

Раздел 3

Сведения о местоположении измененных (уточненных) границ объекта

1. Система координат МСК 47 зона 3

2. Сведения о характерных точках границ объекта

Обозначение характерных точек границ	Существующие координаты, м		Измененные (уточненные) координаты, м		Метод определения координат характерной точки	Средняя квадратическая погрешность положения характерной точки (Mt), м	Описание обозначения точки на местности (при наличии)
	X	Y	X	Y			
1	2	3	4	5	6	7	8
1	-	-	523979.22	3230560.14	Геодезический метод	0.1	-
2	-	-	524037.27	3230551.88	Геодезический метод	0.1	-
3	-	-	524034.75	3230499.16	Геодезический метод	0.1	-
4	-	-	524044.35	3230481.53	Геодезический метод	0.1	-
5	-	-	524055.32	3230466.43	Геодезический метод	0.1	-
6	-	-	524067.41	3230430.10	Геодезический метод	0.1	-
7	-	-	524066.77	3230423.63	Геодезический метод	0.1	-
8	-	-	524054.24	3230348.07	Геодезический метод	0.1	-
9	-	-	524054.51	3230347.69	Геодезический метод	0.1	-
10	-	-	524045.49	3230305.23	Геодезический метод	0.1	-
11	-	-	524035.65	3230258.96	Геодезический метод	0.1	-
12	-	-	524036.55	3230258.88	Геодезический метод	0.1	-
13	-	-	524028.36	3230223.72	Геодезический метод	0.1	-
14	-	-	524001.51	3230219.13	Геодезический метод	0.1	-
15	-	-	523978.80	3230215.21	Геодезический метод	0.1	-
16	-	-	523952.61	3230210.67	Геодезический метод	0.1	-
17	-	-	523919.61	3230203.73	Геодезический метод	0.1	-
18	-	-	523916.41	3230203.06	Геодезический метод	0.1	-
19	-	-	523885.27	3230198.45	Геодезический метод	0.1	-
20	-	-	523882.85	3230206.29	Геодезический метод	0.1	-
21	-	-	523881.80	3230223.87	Геодезический метод	0.1	-
22	-	-	523866.95	3230226.08	Геодезический метод	0.1	-

2. Сведения о характерных точках границ объекта							
Обозначение характерных точек границ	**Существующие координаты, м**		**Измененные (уточненные) координаты, м**		**Метод определения координат характерной точки**	**Средняя квадратическая погрешность положения характерной точки (Mt), м**	**Описание обозначения точки на местности (при наличии)**
	X	**Y**	**X**	**Y**			
1	**2**	**3**	**4**	**5**	**6**	**7**	**8**
23	-	-	523862.23	3230228.80	Геодезический метод	0.1	-
24	-	-	523853.36	3230224.68	Геодезический метод	0.1	-
25	-	-	523842.17	3230226.65	Геодезический метод	0.1	-
26	-	-	523839.82	3230226.35	Геодезический метод	0.1	-
27	-	-	523836.11	3230224.97	Геодезический метод	0.1	-
28	-	-	523832.56	3230223.20	Геодезический метод	0.1	-
29	-	-	523830.07	3230223.38	Геодезический метод	0.1	-
30	-	-	523824.90	3230223.84	Геодезический метод	0.1	-
31	-	-	523811.82	3230225.70	Геодезический метод	0.1	-
32	-	-	523788.66	3230228.52	Геодезический метод	0.1	-
33	-	-	523788.24	3230224.70	Геодезический метод	0.1	-
34	-	-	523783.91	3230225.11	Геодезический метод	0.1	-
35	-	-	523784.48	3230240.51	Геодезический метод	0.1	-
36	-	-	523763.81	3230242.03	Геодезический метод	0.1	-
37	-	-	523763.60	3230233.16	Геодезический метод	0.1	-
38	-	-	523760.98	3230233.19	Геодезический метод	0.1	-
39	-	-	523761.25	3230213.20	Геодезический метод	0.1	-
40	-	-	523768.74	3230212.80	Геодезический метод	0.1	-
41	-	-	523769.00	3230207.45	Геодезический метод	0.1	-
42	-	-	523768.33	3230194.77	Геодезический метод	0.1	-
43	-	-	523764.98	3230193.87	Геодезический метод	0.1	-
44	-	-	523760.00	3230193.84	Геодезический метод	0.1	-
45	-	-	523756.31	3230188.70	Геодезический метод	0.1	-
46	-	-	523748.89	3230187.48	Геодезический метод	0.1	-
47	-	-	523746.23	3230186.15	Геодезический метод	0.1	-
48	-	-	523728.00	3230185.46	Геодезический метод	0.1	-

2. Сведения о характерных точках границ объекта							
Обозначение характерных точек границ	**Существующие координаты, м**		**Измененные (уточненные) координаты, м**		**Метод определения координат характерной точки**	**Средняя квадратическая погрешность положения характерной точки (Mt), м**	**Описание обозначения точки на местности (при наличии)**
	X	**Y**	**X**	**Y**			
1	**2**	**3**	**4**	**5**	**6**	**7**	**8**
49	-	-	523726.42	3230183.94	Геодезический метод	0.1	-
50	-	-	523719.08	3230184.56	Геодезический метод	0.1	-
51	-	-	523719.15	3230189.20	Геодезический метод	0.1	-
52	-	-	523709.88	3230189.79	Геодезический метод	0.1	-
53	-	-	523682.78	3230194.03	Геодезический метод	0.1	-
54	-	-	523680.73	3230181.80	Геодезический метод	0.1	-
55	-	-	523673.13	3230181.83	Геодезический метод	0.1	-
56	-	-	523669.34	3230174.15	Геодезический метод	0.1	-
57	-	-	523668.59	3230174.21	Геодезический метод	0.1	-
58	-	-	523668.42	3230164.63	Геодезический метод	0.1	-
59	-	-	523657.45	3230164.51	Геодезический метод	0.1	-
60	-	-	523657.63	3230171.79	Геодезический метод	0.1	-
61	-	-	523652.70	3230171.49	Геодезический метод	0.1	-
62	-	-	523615.80	3230173.53	Геодезический метод	0.1	-
63	-	-	523615.64	3230177.66	Геодезический метод	0.1	-
64	-	-	523592.40	3230177.63	Геодезический метод	0.1	-
65	-	-	523592.12	3230173.82	Геодезический метод	0.1	-
66	-	-	523578.41	3230174.15	Геодезический метод	0.1	-
67	-	-	523578.30	3230171.13	Геодезический метод	0.1	-
68	-	-	523537.31	3230171.27	Геодезический метод	0.1	-
69	-	-	523535.30	3230184.92	Геодезический метод	0.1	-
70	-	-	523518.93	3230185.75	Геодезический метод	0.1	-
71	-	-	523538.51	3230210.67	Геодезический метод	0.1	-
72	-	-	523554.88	3230224.23	Геодезический метод	0.1	-
73	-	-	523564.61	3230234.67	Геодезический метод	0.1	-
74	-	-	523580.05	3230250.37	Геодезический метод	0.1	-

2. Сведения о характерных точках границ объекта							
Обозначение характерных точек границ	**Существующие координаты, м**		**Измененные (уточненные) координаты, м**		**Метод определения координат характерной точки**	**Средняя квадратическая погрешность положения характерной точки (Mt), м**	**Описание обозначения точки на местности (при наличии)**
	X	**Y**	**X**	**Y**			
1	**2**	**3**	**4**	**5**	**6**	**7**	**8**
75	-	-	523585.08	3230257.07	Геодезический метод	0.1	-
76	-	-	523584.93	3230265.73	Геодезический метод	0.1	-
77	-	-	523585.62	3230268.86	Геодезический метод	0.1	-
78	-	-	523587.54	3230272.97	Геодезический метод	0.1	-
79	-	-	523602.84	3230295.76	Геодезический метод	0.1	-
80	-	-	523611.93	3230305.96	Геодезический метод	0.1	-
81	-	-	523620.28	3230315.97	Геодезический метод	0.1	-
82	-	-	523629.90	3230326.09	Геодезический метод	0.1	-
83	-	-	523635.61	3230330.53	Геодезический метод	0.1	-
84	-	-	523660.65	3230353.70	Геодезический метод	0.1	-
85	-	-	523681.94	3230375.19	Геодезический метод	0.1	-
86	-	-	523698.86	3230388.58	Геодезический метод	0.1	-
87	-	-	523706.22	3230398.44	Геодезический метод	0.1	-
88	-	-	523714.08	3230405.27	Геодезический метод	0.1	-
89	-	-	523718.75	3230408.45	Геодезический метод	0.1	-
90	-	-	523727.88	3230416.81	Геодезический метод	0.1	-
91	-	-	523731.30	3230420.56	Геодезический метод	0.1	-
92	-	-	523734.49	3230425.11	Геодезический метод	0.1	-
93	-	-	523738.54	3230429.80	Геодезический метод	0.1	-
94	-	-	523746.40	3230434.64	Геодезический метод	0.1	-
95	-	-	523774.66	3230460.22	Геодезический метод	0.1	-
96	-	-	523838.25	3230527.78	Геодезический метод	0.1	-
97	-	-	523897.55	3230550.65	Геодезический метод	0.1	-
98	-	-	523937.33	3230558.19	Геодезический метод	0.1	-
1	-	-	523979.22	3230560.14	Геодезический метод	0.1	-
99	-	-	525443.90	3228595.54	Геодезический метод	0.1	-

2. Сведения о характерных точках границ объекта

Обозначение характерных точек границ	Существующие координаты, м		Измененные (уточненные) координаты, м		Метод определения координат характерной точки	Средняя квадратическая погрешность положения характерной точки (Mt), м	Описание обозначения точки на местности (при наличии)
	X	Y	X	Y			
1	2	3	4	5	6	7	8
100	-	-	525434.81	3228579.26	Геодезический метод	0.1	-
101	-	-	525460.14	3228566.22	Геодезический метод	0.1	-
102	-	-	525468.42	3228583.06	Геодезический метод	0.1	-
99	-	-	525443.90	3228595.54	Геодезический метод	0.1	-
103	-	-	525431.68	3228580.87	Геодезический метод	0.1	-
104	-	-	525440.57	3228596.72	Геодезический метод	0.1	-
105	-	-	525433.51	3228587.59	Геодезический метод	0.1	-
106	-	-	525433.05	3228587.79	Геодезический метод	0.1	-
107	-	-	525433.51	3228588.75	Геодезический метод	0.1	-
108	-	-	525430.84	3228590.04	Геодезический метод	0.1	-
109	-	-	525437.59	3228598.75	Геодезический метод	0.1	-
110	-	-	525422.33	3228606.51	Геодезический метод	0.1	-
111	-	-	525413.50	3228590.23	Геодезический метод	0.1	-
103	-	-	525431.68	3228580.87	Геодезический метод	0.1	-

3. Сведения о характерных точках части (частей) границы объекта

Обозначение характерных точек части границы	Существующие координаты, м		Измененные (уточненные) координаты, м		Метод определения координат характерной точки	Средняя квадратическая погрешность положения характерной точки (Mt), м	Описание обозначения точки на местности (при наличии)
	X	Y	X	Y			
1	2	3	4	5	6	7	8
-	-	-	-	-	-	-	

Лист №

ОПИСАНИЕ МЕСТОПОЛОЖЕНИЯ ГРАНИЦ
Граница территориальной зоны - К.1 Зона кладбищ
г. Лодейное Поле Лодейнопольского муниципального района Ленинградской области

(наименование)

План границ

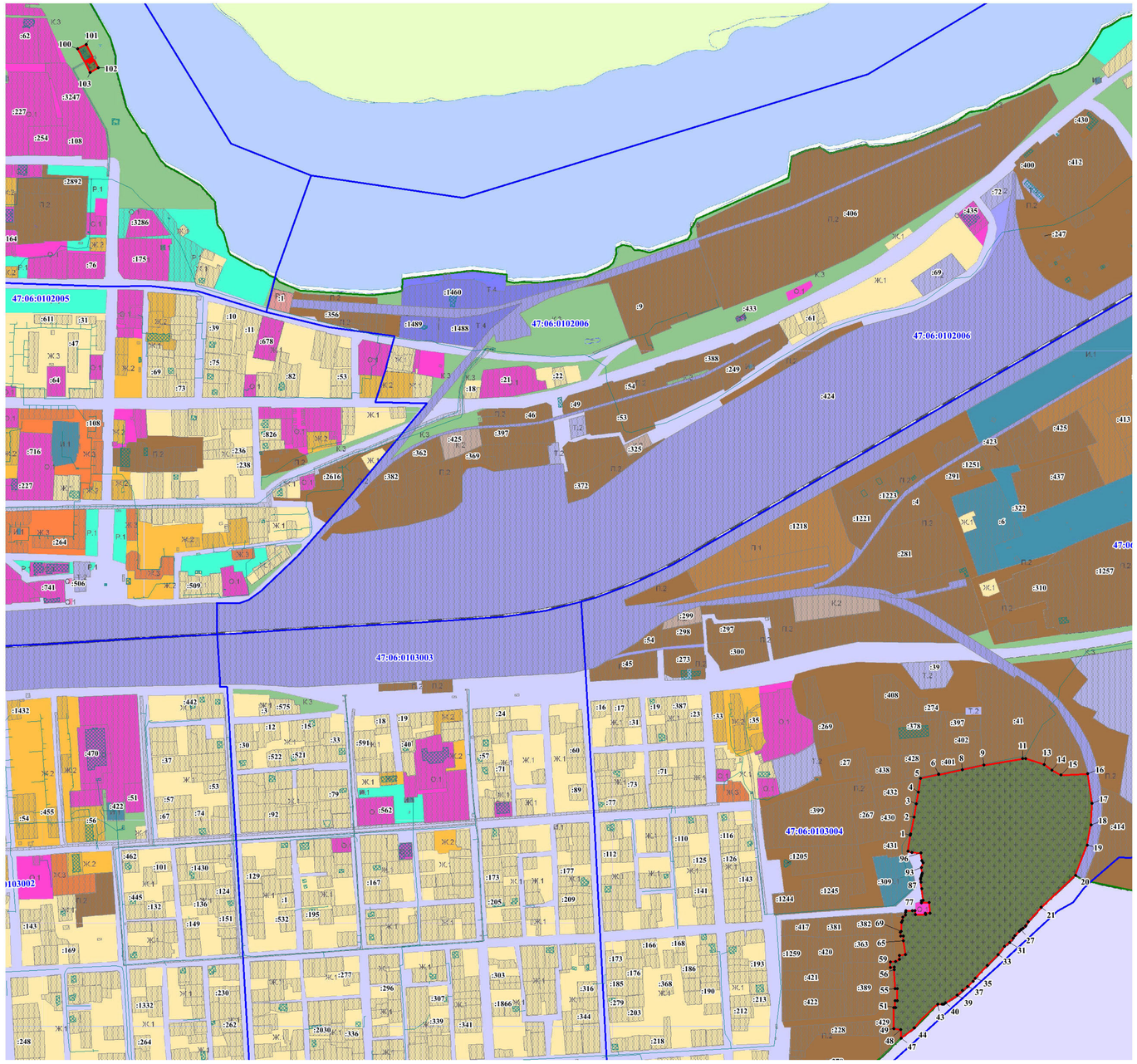

Используемые условные знаки и обозначения:

- граница территориальной зоны;
- 131 - обозначение характерных точек границы территориальной зоны;
- :62 - граница и номер земельного участка, сведения о которой содержатся в ЕГРН;
- 47:06:0102003 - граница и номер кадастрового квартала;
- граница населенного пункта, сведения о которой содержатся в ЕГРН;

Подпись

Дата "21" января 2021 года

Масштаб 1:5 000

ОПИСАНИЕ МЕСТОПОЛОЖЕНИЯ ГРАНИЦ

Граница территориальной зоны К.1-1 – Зона кладбищ Лодейнопольского городского поселения Лодейнопольского муниципального района Ленинградской области

(наименование объекта, местоположение границ которого описано (далее - объект))

Раздел 1

Сведения об объекте

№ п/п	Характеристики объекта	Описание характеристик
1	2	3
1.	Местоположение объекта	Ленинградская область, район Лодейнопольский
2.	Площадь объекта +/- величина погрешности определения площади (Р +/- Дельта Р)	268231 +/- 181 м²
3.	Иные характеристики объекта	Зона специального назначения

Раздел 2

Сведения о местоположении границ объекта

1. Система координат -

2. Сведения о характерных точках границ объекта

Обозначение характерных точек границ	Координаты, м		Метод определения координат характерной точки	Средняя квадратическая погрешность положения характерной точки (Mt), м	Описание обозначения точки на местности (при наличии)
	X	Y			
1	2	3	4	5	6
-	-	-	-	-	-

3. Сведения о характерных точках части (частей) границы объекта

Обозначение характерных точек части границы	Координаты, м		Метод определения координат характерной точки	Средняя квадратическая погрешность положения характерной точки (Mt), м	Описание обозначения точки на местности (при наличии)
	X	Y			
1	2	3	4	5	6
-	-	-	-	-	-

Раздел 3

Сведения о местоположении измененных (уточненных) границ объекта

1. Система координат МСК 47 зона 3

2. Сведения о характерных точках границ объекта

Обозначение характерных точек границ	Существующие координаты, м		Измененные (уточненные) координаты, м		Метод определения координат характерной точки	Средняя квадратическая погрешность положения характерной точки (Mt), м	Описание обозначения точки на местности (при наличии)
	X	Y	X	Y			
1	2	3	4	5	6	7	8
1	-	-	523691.06	3231985.55	Геодезический метод	0.1	-
2	-	-	523514.72	3231758.26	Геодезический метод	0.1	-
3	-	-	523885.26	3231456.16	Геодезический метод	0.1	-
4	-	-	523895.93	3231465.75	Геодезический метод	0.1	-
5	-	-	523903.56	3231463.74	Геодезический метод	0.1	-
6	-	-	523979.25	3231557.21	Геодезический метод	0.1	-
7	-	-	524012.54	3231531.33	Геодезический метод	0.1	-
8	-	-	524121.89	3231667.48	Геодезический метод	0.1	-
9	-	-	523958.35	3231794.60	Геодезический метод	0.1	-
10	-	-	523968.31	3231806.95	Геодезический метод	0.1	-
11	-	-	523938.31	3231831.12	Геодезический метод	0.1	-
12	-	-	523965.05	3231864.32	Геодезический метод	0.1	-
13	-	-	523959.12	3231868.94	Геодезический метод	0.1	-
14	-	-	523932.49	3231835.91	Геодезический метод	0.1	-
15	-	-	523929.15	3231838.61	Геодезический метод	0.1	-
16	-	-	523918.54	3231825.55	Геодезический метод	0.1	-
17	-	-	523785.72	3231928.79	Геодезический метод	0.1	-
18	-	-	523776.39	3231916.78	Геодезический метод	0.1	-
1	-	-	523691.06	3231985.55	Геодезический метод	0.1	-
19	-	-	515564.31	3209184.02	Геодезический метод	0.1	-
20	-	-	515537.36	3209116.93	Геодезический метод	0.1	-
21	-	-	515526.99	3209081.10	Геодезический метод	0.1	-

2. Сведения о характерных точках границ объекта							
Обозначение характерных точек границ	**Существующие координаты, м**		**Измененные (уточненные) координаты, м**		**Метод определения координат характерной точки**	**Средняя квадратическая погрешность положения характерной точки (Mt), м**	**Описание обозначения точки на местности (при наличии)**
	X	**Y**	**X**	**Y**			
1	**2**	**3**	**4**	**5**	**6**	**7**	**8**
22	-	-	515580.37	3209057.25	Геодезический метод	0.1	-
23	-	-	515598.67	3209090.16	Геодезический метод	0.1	-
24	-	-	515612.54	3209127.82	Геодезический метод	0.1	-
25	-	-	515614.03	3209146.32	Геодезический метод	0.1	-
26	-	-	515608.34	3209166.70	Геодезический метод	0.1	-
27	-	-	515593.94	3209175.25	Геодезический метод	0.1	-
19	-	-	515564.31	3209184.02	Геодезический метод	0.1	-
28	-	-	523988.98	3232201.42	Геодезический метод	0.1	-
29	-	-	523826.50	3232003.85	Геодезический метод	0.1	-
30	-	-	524144.51	3231744.74	Геодезический метод	0.1	-
31	-	-	524148.95	3231836.30	Геодезический метод	0.1	-
32	-	-	524191.02	3231937.96	Геодезический метод	0.1	-
33	-	-	524241.59	3231963.72	Геодезический метод	0.1	-
34	-	-	524191.85	3232037.00	Геодезический метод	0.1	-
35	-	-	524118.92	3232088.61	Геодезический метод	0.1	-
36	-	-	524147.48	3232166.32	Геодезический метод	0.1	-
37	-	-	524041.24	3232187.24	Геодезический метод	0.1	-
38	-	-	523999.78	3232131.58	Геодезический метод	0.1	-
39	-	-	523995.86	3232144.60	Геодезический метод	0.1	-
40	-	-	524024.95	3232193.88	Геодезический метод	0.1	-
28	-	-	523988.98	3232201.42	Геодезический метод	0.1	-
41	-	-	513216.08	3214653.32	Геодезический метод	0.1	-
42	-	-	513207.74	3214650.65	Геодезический метод	0.1	-
43	-	-	513191.22	3214675.80	Геодезический метод	0.1	-
44	-	-	513103.48	3214616.76	Геодезический метод	0.1	-
45	-	-	513105.25	3214585.76	Геодезический метод	0.1	-

2. Сведения о характерных точках границ объекта

Обозначение характерных точек границ	Существующие координаты, м		Измененные (уточненные) координаты, м		Метод определения координат характерной точки	Средняя квадратическая погрешность положения характерной точки (Mt), м	Описание обозначения точки на местности (при наличии)
	X	Y	X	Y			
1	2	3	4	5	6	7	8
46	-	-	513108.04	3214580.22	Геодезический метод	0.1	-
47	-	-	513129.85	3214563.61	Геодезический метод	0.1	-
48	-	-	513142.00	3214558.98	Геодезический метод	0.1	-
49	-	-	513150.21	3214568.50	Геодезический метод	0.1	-
50	-	-	513157.94	3214582.21	Геодезический метод	0.1	-
51	-	-	513175.72	3214595.30	Геодезический метод	0.1	-
52	-	-	513186.55	3214594.58	Геодезический метод	0.1	-
53	-	-	513195.68	3214576.91	Геодезический метод	0.1	-
54	-	-	513210.38	3214564.02	Геодезический метод	0.1	-
55	-	-	513233.45	3214565.22	Геодезический метод	0.1	-
56	-	-	513249.64	3214573.91	Геодезический метод	0.1	-
57	-	-	513246.94	3214603.29	Геодезический метод	0.1	-
41	-	-	513216.08	3214653.32	Геодезический метод	0.1	-

3. Сведения о характерных точках части (частей) границы объекта

Обозначение характерных точек части границы	Существующие координаты, м		Измененные (уточненные) координаты, м		Метод определения координат характерной точки	Средняя квадратическая погрешность положения характерной точки (Mt), м	Описание обозначения точки на местности (при наличии)
	X	Y	X	Y			
1	2	3	4	5	6	7	8
-	-	-	-	-	-	-	

Лист №

ОПИСАНИЕ МЕСТОПОЛОЖЕНИЯ ГРАНИЦ
Граница территориальной зоны - К.1-1 Зона кладбищ
Лодейнопольского городского поселения Лодейнопольского муниципального района Ленинградской области

(наименование)

План границ

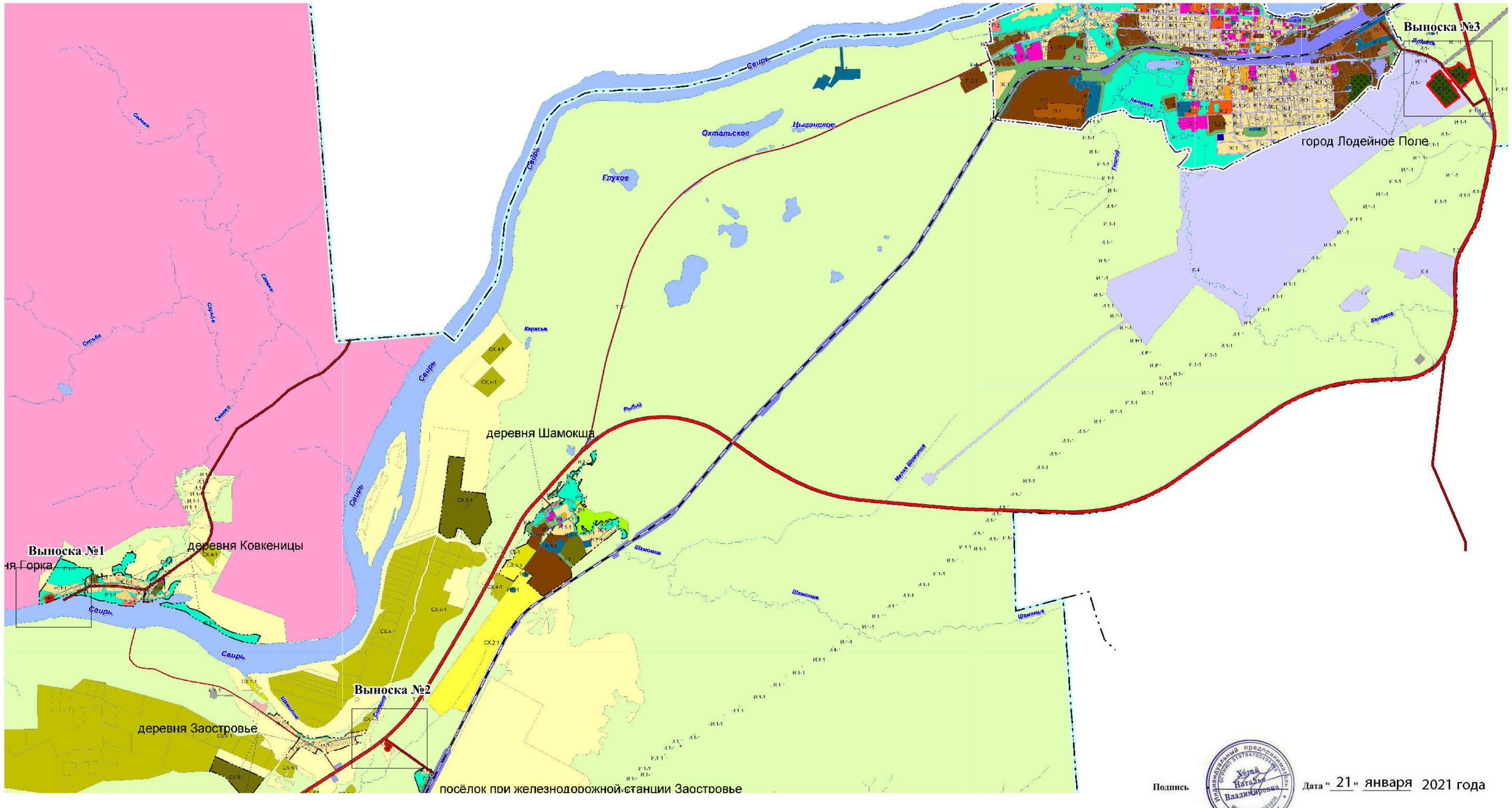

Подпись

Дата "21" января 2021 года

Масштаб 1:50 000

Используемые условные знаки и обозначения:

- граница территориальной зоны;

Лист №

ОПИСАНИЕ МЕСТОПОЛОЖЕНИЯ ГРАНИЦ
Граница территориальной зоны - К.1-1 Зона кладбищ
Лодейнопольского городского поселения Лодейнопольского муниципального района Ленинградской области

(наименование)

План границ

Выноска №1
деревня Горка

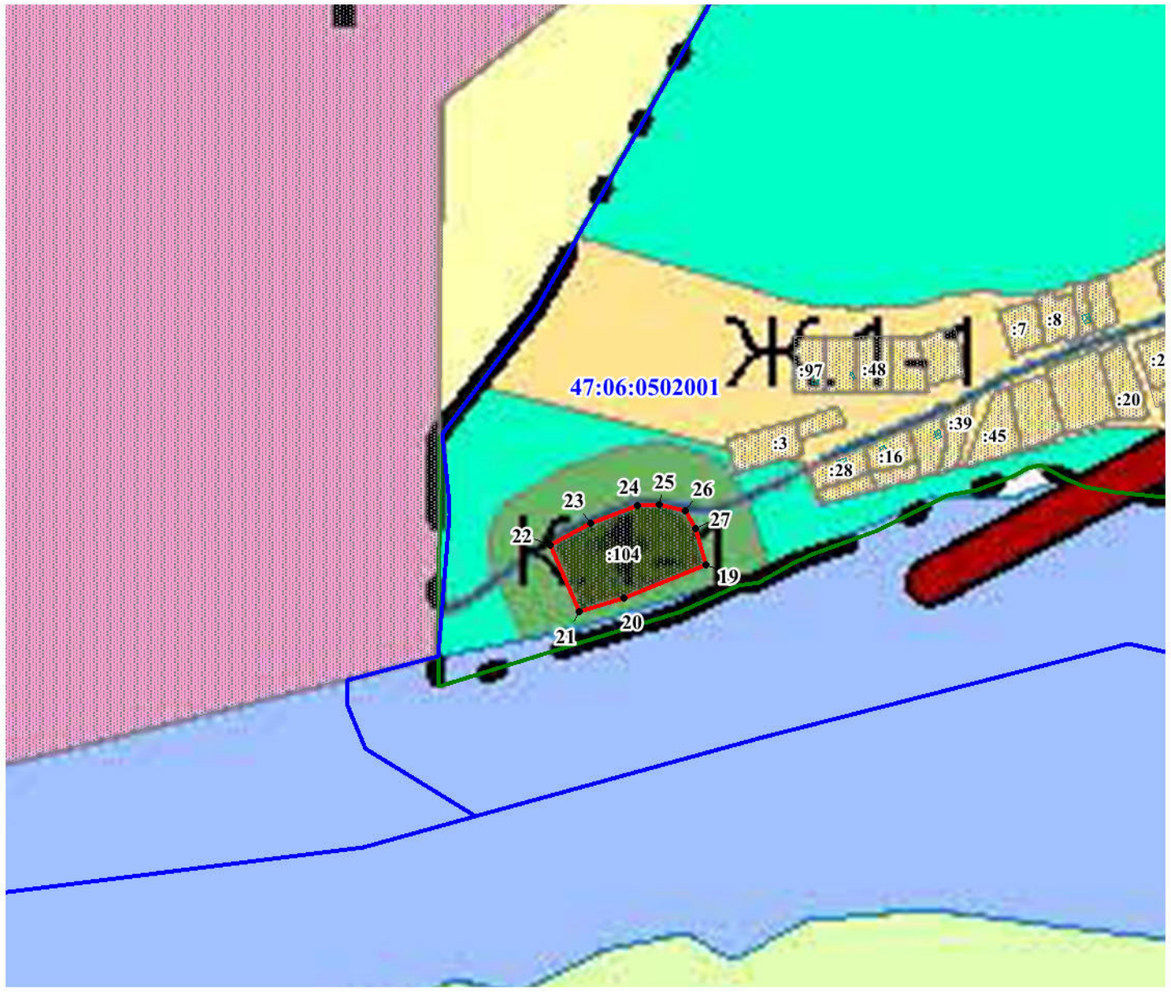

Масштаб 1:5 000

Используемые условные знаки и обозначения:

- граница территориальной зоны;
- обозначение характерных точек границы территориальной зоны;
- граница и номер земельного участка, сведения о которой содержатся в ЕГРН;
- граница и номер кадастрового квартала;
- граница населенного пункта, сведения о которой содержатся в ЕГРН

•131
:62
47:06:0102003

Подпись

Дата "21" января 2021 года

ОПИСАНИЕ МЕСТОПОЛОЖЕНИЯ ГРАНИЦ
Граница территориальной зоны - К.1-1 Зона кладбищ
Лодейнопольского городского поселения Лодейнопольского муниципального района Ленинградской области

(наименование)

План границ

Выноска №2
деревня Заостровье

Масштаб 1:5 000

Используемые условные знаки и обозначения:

- граница территориальной зоны;
- обозначение характерных точек границы территориальной зоны;
- граница и номер земельного участка, сведения о которой содержатся в ЕГРН;
- граница и номер кадастрового квартала;
- граница населенного пункта, сведения о которой содержатся в ЕГРН

•131
:62
47:06:0102003

Подпись

Дата "21" января 2021 года

Лист №

ОПИСАНИЕ МЕСТОПОЛОЖЕНИЯ ГРАНИЦ
Граница территориальной зоны - К.1-1 Зона кладбищ
Лодейнопольского городского поселения Лодейнопольского муниципального района Ленинградской области

(наименование)

План границ

Выноска №3
юго-восточнее города Додейное Поле

Масштаб 1:5 000

Используемые условные знаки и обозначения:

- граница территориальной зоны;
- обозначение характерных точек границы территориальной зоны;
- граница и номер земельного участка, сведения о которой содержатся в ЕГРН;
- граница и номер кадастрового квартала;
- граница населенного пункта, сведения о которой содержатся в ЕГРН

• 131
:62
47:06:0102003

Подпись

Индивидуальный предприниматель Хорай Наталья Владимировна ОГРНИП 319784700023988 ИНН 720402023608 Санкт-Петербург

Дата "21" января 2021 года

ОПИСАНИЕ МЕСТОПОЛОЖЕНИЯ ГРАНИЦ

Граница территориальной зоны К.2 – Зона размещения объектов коммунально-складского назначения, IV - V класса опасности города Лодейное Поле Лодейнопольского муниципального района Ленинградской области

(наименование объекта, местоположение границ которого описано (далее - объект))

Раздел 1

Сведения об объекте

№ п/п	Характеристики объекта	Описание характеристик
1	2	3
1.	Местоположение объекта	187700, Ленинградская область, район Лодейнопольский, город Лодейное Поле
2.	Площадь объекта +/- величина погрешности определения площади (Р +/- Дельта Р)	54728 +/- 82 м²
3.	Иные характеристики объекта	Производственная зона, зона инженерной и транспортной инфраструктур

Раздел 2

Сведения о местоположении границ объекта

1. Система координат -

2. Сведения о характерных точках границ объекта

Обозначение характерных точек границ	Координаты, м		Метод определения координат характерной точки	Средняя квадратическая погрешность положения характерной точки (Mt), м	Описание обозначения точки на местности (при наличии)
	X	Y			
1	2	3	4	5	6
-	-	-	-	-	-

3. Сведения о характерных точках части (частей) границы объекта

Обозначение характерных точек части границы	Координаты, м		Метод определения координат характерной точки	Средняя квадратическая погрешность положения характерной точки (Mt), м	Описание обозначения точки на местности (при наличии)
	X	Y			
1	2	3	4	5	6
-	-	-	-	-	-

Раздел 3

Сведения о местоположении измененных (уточненных) границ объекта

1. Система координат МСК 47 зона 3

2. Сведения о характерных точках границ объекта

Обозначение характерных точек границ	Существующие координаты, м		Измененные (уточненные) координаты, м		Метод определения координат характерной точки	Средняя квадратическая погрешность положения характерной точки (Mt), м	Описание обозначения точки на местности (при наличии)
	X	Y	X	Y			
1	2	3	4	5	6	7	8
1	-	-	524357.30	3225740.53	Геодезический метод	0.1	-
2	-	-	524352.04	3225825.69	Геодезический метод	0.1	-
3	-	-	524270.39	3225822.18	Геодезический метод	0.1	-
4	-	-	524275.65	3225737.38	Геодезический метод	0.1	-
1	-	-	524357.30	3225740.53	Геодезический метод	0.1	-
5	-	-	524656.08	3226550.92	Геодезический метод	0.1	-
6	-	-	524659.86	3226542.87	Геодезический метод	0.1	-
7	-	-	524665.66	3226522.67	Геодезический метод	0.1	-
8	-	-	524669.22	3226482.16	Геодезический метод	0.1	-
9	-	-	524671.79	3226449.02	Геодезический метод	0.1	-
10	-	-	524701.02	3226450.75	Геодезический метод	0.1	-
11	-	-	524686.11	3226554.51	Геодезический метод	0.1	-
5	-	-	524656.08	3226550.92	Геодезический метод	0.1	-
12	-	-	525387.02	3226785.60	Геодезический метод	0.1	-
13	-	-	525381.84	3226783.36	Геодезический метод	0.1	-
14	-	-	525370.39	3226779.43	Геодезический метод	0.1	-
15	-	-	525358.81	3226776.42	Геодезический метод	0.1	-
16	-	-	525386.16	3226723.53	Геодезический метод	0.1	-
17	-	-	525379.25	3226647.57	Геодезический метод	0.1	-
18	-	-	525407.82	3226643.10	Геодезический метод	0.1	-
19	-	-	525425.56	3226639.21	Геодезический метод	0.1	-
20	-	-	525462.05	3226738.66	Геодезический метод	0.1	-

2. Сведения о характерных точках границ объекта							
Обозначение характерных точек границ	**Существующие координаты, м**		**Измененные (уточненные) координаты, м**		**Метод определения координат характерной точки**	**Средняя квадратическая погрешность положения характерной точки (Mt), м**	**Описание обозначения точки на местности (при наличии)**
	X	**Y**	**X**	**Y**			
1	**2**	**3**	**4**	**5**	**6**	**7**	**8**
21	-	-	525435.98	3226749.75	Геодезический метод	0.1	-
22	-	-	525402.75	3226766.71	Геодезический метод	0.1	-
12	-	-	525387.02	3226785.60	Геодезический метод	0.1	-
23	-	-	525458.81	3226826.20	Геодезический метод	0.1	-
24	-	-	525451.24	3226820.19	Геодезический метод	0.1	-
25	-	-	525431.62	3226802.69	Геодезический метод	0.1	-
26	-	-	525416.91	3226789.56	Геодезический метод	0.1	-
27	-	-	525460.46	3226773.36	Геодезический метод	0.1	-
28	-	-	525498.66	3226823.07	Геодезический метод	0.1	-
23	-	-	525458.81	3226826.20	Геодезический метод	0.1	-
29	-	-	524660.56	3229648.61	Геодезический метод	0.1	-
30	-	-	524671.82	3229643.32	Геодезический метод	0.1	-
31	-	-	524681.13	3229638.93	Геодезический метод	0.1	-
32	-	-	524704.85	3229685.62	Геодезический метод	0.1	-
33	-	-	524683.06	3229696.41	Геодезический метод	0.1	-
29	-	-	524660.56	3229648.61	Геодезический метод	0.1	-
34	-	-	524652.65	3229288.27	Геодезический метод	0.1	-
35	-	-	524699.69	3229277.37	Геодезический метод	0.1	-
36	-	-	524703.11	3229287.40	Геодезический метод	0.1	-
37	-	-	524713.99	3229340.96	Геодезический метод	0.1	-
38	-	-	524714.81	3229355.77	Геодезический метод	0.1	-
39	-	-	524681.83	3229361.06	Геодезический метод	0.1	-
40	-	-	524681.80	3229360.48	Геодезический метод	0.1	-
41	-	-	524669.81	3229333.94	Геодезический метод	0.1	-
42	-	-	524661.65	3229316.54	Геодезический метод	0.1	-
34	-	-	524652.65	3229288.27	Геодезический метод	0.1	-

2. Сведения о характерных точках границ объекта							
Обозначение характерных точек границ	**Существующие координаты, м**		**Измененные (уточненные) координаты, м**		**Метод определения координат характерной точки**	**Средняя квадратическая погрешность положения характерной точки (Mt), м**	**Описание обозначения точки на местности (при наличии)**
	X	**Y**	**X**	**Y**			
1	**2**	**3**	**4**	**5**	**6**	**7**	**8**
43	-	-	524432.53	3230692.81	Геодезический метод	0.1	-
44	-	-	524441.80	3230714.16	Геодезический метод	0.1	-
45	-	-	524449.74	3230710.70	Геодезический метод	0.1	-
46	-	-	524450.27	3230711.91	Геодезический метод	0.1	-
47	-	-	524475.32	3230701.02	Геодезический метод	0.1	-
48	-	-	524512.11	3230784.91	Геодезический метод	0.1	-
49	-	-	524498.72	3230790.99	Геодезический метод	0.1	-
50	-	-	524513.26	3230823.83	Геодезический метод	0.1	-
51	-	-	524495.81	3230839.59	Геодезический метод	0.1	-
52	-	-	524480.18	3230846.23	Геодезический метод	0.1	-
53	-	-	524399.49	3230848.47	Геодезический метод	0.1	-
54	-	-	524367.51	3230758.40	Геодезический метод	0.1	-
55	-	-	524348.16	3230703.88	Геодезический метод	0.1	-
56	-	-	524339.28	3230675.21	Геодезический метод	0.1	-
57	-	-	524412.72	3230646.31	Геодезический метод	0.1	-
43	-	-	524432.53	3230692.81	Геодезический метод	0.1	-
58	-	-	524390.27	3230052.63	Геодезический метод	0.1	-
59	-	-	524379.68	3230140.81	Геодезический метод	0.1	-
60	-	-	524357.43	3230143.70	Геодезический метод	0.1	-
61	-	-	524335.46	3229976.97	Геодезический метод	0.1	-
62	-	-	524384.26	3229971.46	Геодезический метод	0.1	-
58	-	-	524390.27	3230052.63	Геодезический метод	0.1	-
63	-	-	524366.84	3229789.66	Геодезический метод	0.1	-
64	-	-	524350.53	3229793.09	Геодезический метод	0.1	-
65	-	-	524335.45	3229794.30	Геодезический метод	0.1	-
66	-	-	524320.65	3229715.69	Геодезический метод	0.1	-

2. Сведения о характерных точках границ объекта

Обозначение характерных точек границ	Существующие координаты, м		Измененные (уточненные) координаты, м		Метод определения координат характерной точки	Средняя квадратическая погрешность положения характерной точки (Mt), м	Описание обозначения точки на местности (при наличии)
	X	Y	X	Y			
1	2	3	4	5	6	7	8
67	-	-	524335.92	3229719.30	Геодезический метод	0.1	-
68	-	-	524344.80	3229738.21	Геодезический метод	0.1	-
69	-	-	524345.62	3229737.88	Геодезический метод	0.1	-
70	-	-	524349.24	3229745.79	Геодезический метод	0.1	-
71	-	-	524351.55	3229744.72	Геодезический метод	0.1	-
72	-	-	524353.77	3229749.70	Геодезический метод	0.1	-
73	-	-	524351.48	3229750.74	Геодезический метод	0.1	-
74	-	-	524354.33	3229756.89	Геодезический метод	0.1	-
75	-	-	524356.59	3229755.87	Геодезический метод	0.1	-
76	-	-	524358.55	3229760.87	Геодезический метод	0.1	-
77	-	-	524356.58	3229761.77	Геодезический метод	0.1	-
78	-	-	524360.22	3229769.62	Геодезический метод	0.1	-
63	-	-	524366.84	3229789.66	Геодезический метод	0.1	-

3. Сведения о характерных точках части (частей) границы объекта

Обозначение характерных точек части границы	Существующие координаты, м		Измененные (уточненные) координаты, м		Метод определения координат характерной точки	Средняя квадратическая погрешность положения характерной точки (Mt), м	Описание обозначения точки на местности (при наличии)
	X	Y	X	Y			
1	2	3	4	5	6	7	8
-	-	-	-	-	-	-	

Лист №

ОПИСАНИЕ МЕСТОПОЛОЖЕНИЯ ГРАНИЦ
Граница территориальной зоны - К.2 Зона размещения объектов коммунально-складского назначения, IV - V класса опасности
г. Лодейное Поле Лодейнопольского муниципального района Ленинградской области

(наименование)

План границ

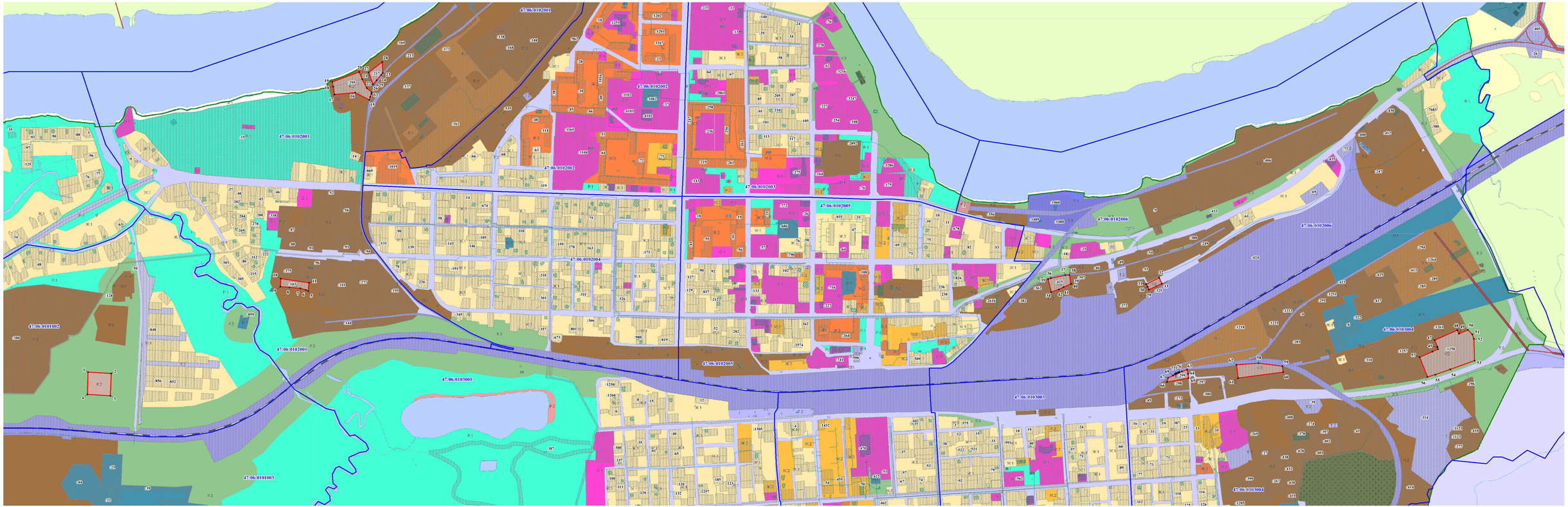

Масштаб 1:5 000

Используемые условные знаки и обозначения:

- 131 — граница территориальной зоны;
- К2 — обозначение характерных точек границы территориальной зоны;
- 47:06:0102003 — граница и номер земельного участка, сведения о которой содержатся в ЕГРН;
- граница и номер кадастрового квартала;
- граница населенного пункта, сведения о которой содержатся в ЕГРН;

Подпись

Дата "21" января 2021 года

ОПИСАНИЕ МЕСТОПОЛОЖЕНИЯ ГРАНИЦ

Граница территориальной зоны - К.3 Зона озелененных территорий специального назначения города Лодейное Поле Лодейнопольского муниципального района Ленинградской области

(наименование объекта, местоположение границ которого описано (далее - объект))

Раздел 1

Сведения об объекте

№ п/п	Характеристики объекта	Описание характеристик
1	2	3
1.	Местоположение объекта	187700, Ленинградская область, район Лодейнопольский, город Лодейное Поле
2.	Площадь объекта +/- величина погрешности определения площади (Р +/- Дельта Р)	1172944 +/- 379 м²
3.	Иные характеристики объекта	Зона специального назначения

Раздел 2

Сведения о местоположении границ объекта

1. Система координат МСК 47 зона 3

2. Сведения о характерных точках границ объекта

Обозначение характерных точек границ	Координаты, м		Метод определения координат характерной точки	Средняя квадратическая погрешность положения характерной точки (Mt), м	Описание обозначения точки на местности (при наличии)
	X	Y			
1	2	3	4	5	6
1	524697.62	3224379.41	Геодезический метод	0.1	-
2	524703.55	3224399.17	Геодезический метод	0.1	-
3	524703.21	3224415.03	Геодезический метод	0.1	-
4	524700.51	3224423.47	Геодезический метод	0.1	-
5	524692.41	3224427.52	Геодезический метод	0.1	-
6	524689.37	3224447.43	Геодезический метод	0.1	-
7	524688.19	3224476.62	Геодезический метод	0.1	-
8	524700.85	3224568.08	Геодезический метод	0.1	-
9	524710.21	3224644.27	Геодезический метод	0.1	-
10	524720.84	3224690.17	Геодезический метод	0.1	-
11	524732.40	3224730.92	Геодезический метод	0.1	-
12	524741.18	3224749.32	Геодезический метод	0.1	-
13	524753.66	3224774.80	Геодезический метод	0.1	-
14	524765.47	3224803.65	Геодезический метод	0.1	-
15	524770.87	3224837.06	Геодезический метод	0.1	-
16	524770.28	3224853.18	Геодезический метод	0.1	-
17	524750.20	3224878.83	Геодезический метод	0.1	-
18	524742.27	3224893.51	Геодезический метод	0.1	-
19	524741.60	3224910.21	Геодезический метод	0.1	-
20	524748.35	3224928.78	Геодезический метод	0.1	-
21	524766.23	3224956.45	Геодезический метод	0.1	-
22	524771.97	3224966.57	Геодезический метод	0.1	-

2. Сведения о характерных точках границ объекта					
Обозначение характерных точек границ	**Координаты, м**		**Метод определения координат характерной точки**	**Средняя квадратическая погрешность положения характерной точки (Mt), м**	**Описание обозначения точки на местности (при наличии)**
	X	**Y**			
1	**2**	**3**	**4**	**5**	**6**
23	524771.21	3224979.32	Геодезический метод	0.1	-
24	524764.29	3225008.68	Геодезический метод	0.1	-
25	524763.11	3225023.02	Геодезический метод	0.1	-
26	524734.26	3225030.44	Геодезический метод	0.1	-
27	524724.40	3224981.17	Геодезический метод	0.1	-
28	524697.70	3224986.11	Геодезический метод	0.1	-
29	524696.28	3224961.76	Геодезический метод	0.1	-
30	524695.33	3224946.05	Геодезический метод	0.1	-
31	524685.14	3224915.87	Геодезический метод	0.1	-
32	524702.34	3224912.26	Геодезический метод	0.1	-
33	524700.20	3224895.89	Геодезический метод	0.1	-
34	524713.02	3224895.51	Геодезический метод	0.1	-
35	524713.03	3224896.76	Геодезический метод	0.1	-
36	524718.34	3224896.50	Геодезический метод	0.1	-
37	524718.21	3224893.86	Геодезический метод	0.1	-
38	524719.99	3224893.77	Геодезический метод	0.1	-
39	524719.87	3224891.33	Геодезический метод	0.1	-
40	524720.88	3224889.18	Геодезический метод	0.1	-
41	524720.69	3224877.11	Геодезический метод	0.1	-
42	524719.93	3224867.37	Геодезический метод	0.1	-
43	524709.02	3224869.35	Геодезический метод	0.1	-
44	524702.57	3224871.52	Геодезический метод	0.1	-
45	524700.65	3224866.12	Геодезический метод	0.1	-
46	524704.22	3224857.11	Геодезический метод	0.1	-
47	524684.89	3224762.77	Геодезический метод	0.1	-
48	524670.68	3224724.91	Геодезический метод	0.1	-

2. Сведения о характерных точках границ объекта					
Обозначение характерных точек границ	**Координаты, м**		**Метод определения координат характерной точки**	**Средняя квадратическая погрешность положения характерной точки (Mt), м**	**Описание обозначения точки на местности (при наличии)**
	X	**Y**			
1	**2**	**3**	**4**	**5**	**6**
49	524663.78	3224715.32	Геодезический метод	0.1	-
50	524671.77	3224691.77	Геодезический метод	0.1	-
51	524667.61	3224677.14	Геодезический метод	0.1	-
52	524690.75	3224669.74	Геодезический метод	0.1	-
53	524678.37	3224628.99	Геодезический метод	0.1	-
54	524655.28	3224634.82	Геодезический метод	0.1	-
55	524644.08	3224595.86	Геодезический метод	0.1	-
56	524613.62	3224605.58	Геодезический метод	0.1	-
57	524607.76	3224594.87	Геодезический метод	0.1	-
58	524601.12	3224578.00	Геодезический метод	0.1	-
59	524595.45	3224563.54	Геодезический метод	0.1	-
60	524578.13	3224516.33	Геодезический метод	0.1	-
61	524654.22	3224503.58	Геодезический метод	0.1	-
62	524654.79	3224470.19	Геодезический метод	0.1	-
63	524615.86	3224421.23	Геодезический метод	0.1	-
64	524582.80	3224427.28	Геодезический метод	0.1	-
65	524591.06	3224483.37	Геодезический метод	0.1	-
66	524580.65	3224486.47	Геодезический метод	0.1	-
67	524571.64	3224449.61	Геодезический метод	0.1	-
68	524550.26	3224460.39	Геодезический метод	0.1	-
69	524547.50	3224453.35	Геодезический метод	0.1	-
70	524537.57	3224424.29	Геодезический метод	0.1	-
71	524527.13	3224392.19	Геодезический метод	0.1	-
72	524511.65	3224351.81	Геодезический метод	0.1	-
73	524548.37	3224339.97	Геодезический метод	0.1	-
74	524529.41	3224281.43	Геодезический метод	0.1	-

2. Сведения о характерных точках границ объекта					
Обозначение характерных точек границ	**Координаты, м**		**Метод определения координат характерной точки**	**Средняя квадратическая погрешность положения характерной точки (Mt), м**	**Описание обозначения точки на местности (при наличии)**
	X	**Y**			
1	**2**	**3**	**4**	**5**	**6**
75	524557.29	3224273.00	Геодезический метод	0.1	-
76	524573.49	3224395.38	Геодезический метод	0.1	-
1	524697.62	3224379.41	Геодезический метод	0.1	-
77	524693.96	3225251.13	Геодезический метод	0.1	-
78	524712.05	3225281.70	Геодезический метод	0.1	-
79	524739.11	3225322.71	Геодезический метод	0.1	-
80	524748.54	3225338.42	Геодезический метод	0.1	-
81	524750.13	3225340.65	Геодезический метод	0.1	-
82	524751.57	3225343.33	Геодезический метод	0.1	-
83	524760.78	3225359.65	Геодезический метод	0.1	-
84	524757.63	3225372.88	Геодезический метод	0.1	-
85	524755.89	3225374.23	Геодезический метод	0.1	-
86	524734.38	3225339.93	Геодезический метод	0.1	-
87	524698.13	3225282.01	Геодезический метод	0.1	-
88	524671.17	3225235.91	Геодезический метод	0.1	-
89	524651.50	3225194.84	Геодезический метод	0.1	-
90	524659.73	3225192.91	Геодезический метод	0.1	-
91	524661.33	3225195.20	Геодезический метод	0.1	-
92	524676.94	3225222.18	Геодезический метод	0.1	-
77	524693.96	3225251.13	Геодезический метод	0.1	-
93	524815.05	3225524.28	Геодезический метод	0.1	-
94	524820.68	3225536.12	Геодезический метод	0.1	-
95	524816.88	3225572.45	Геодезический метод	0.1	-
96	524807.30	3225607.28	Геодезический метод	0.1	-
97	524798.76	3225642.47	Геодезический метод	0.1	-
98	524796.15	3225661.80	Геодезический метод	0.1	-

2. Сведения о характерных точках границ объекта					
Обозначение характерных точек границ	**Координаты, м**		**Метод определения координат характерной точки**	**Средняя квадратическая погрешность положения характерной точки (Mt), м**	**Описание обозначения точки на местности (при наличии)**
	X	**Y**			
1	**2**	**3**	**4**	**5**	**6**
99	524795.11	3225690.72	Геодезический метод	0.1	-
100	524801.20	3225717.71	Геодезический метод	0.1	-
101	524817.16	3225772.06	Геодезический метод	0.1	-
102	524808.07	3225749.03	Геодезический метод	0.1	-
103	524799.32	3225721.88	Геодезический метод	0.1	-
104	524794.58	3225698.29	Геодезический метод	0.1	-
105	524792.32	3225689.50	Геодезический метод	0.1	-
106	524792.67	3225665.98	Геодезический метод	0.1	-
107	524796.50	3225639.33	Геодезический метод	0.1	-
108	524808.24	3225594.80	Геодезический метод	0.1	-
109	524811.70	3225581.03	Геодезический метод	0.1	-
110	524815.57	3225561.38	Геодезический метод	0.1	-
111	524815.84	3225547.58	Геодезический метод	0.1	-
112	524815.29	3225527.48	Геодезический метод	0.1	-
93	524815.05	3225524.28	Геодезический метод	0.1	-
113	524573.54	3226252.40	Геодезический метод	0.1	-
114	524574.11	3226256.91	Геодезический метод	0.1	-
115	524575.26	3226259.01	Геодезический метод	0.1	-
116	524577.98	3226261.70	Геодезический метод	0.1	-
117	524582.99	3226266.16	Геодезический метод	0.1	-
118	524590.34	3226280.54	Геодезический метод	0.1	-
119	524598.03	3226288.23	Геодезический метод	0.1	-
120	524605.55	3226296.58	Геодезический метод	0.1	-
121	524606.00	3226301.04	Геодезический метод	0.1	-
122	524603.36	3226304.07	Геодезический метод	0.1	-
123	524595.27	3226310.01	Геодезический метод	0.1	-

2. Сведения о характерных точках границ объекта					
Обозначение характерных точек границ	**Координаты, м**		**Метод определения координат характерной точки**	**Средняя квадратическая погрешность положения характерной точки (Mt), м**	**Описание обозначения точки на местности (при наличии)**
	X	**Y**			
1	**2**	**3**	**4**	**5**	**6**
124	524589.71	3226316.49	Геодезический метод	0.1	-
125	524588.58	3226323.30	Геодезический метод	0.1	-
126	524590.15	3226330.86	Геодезический метод	0.1	-
127	524591.76	3226335.39	Геодезический метод	0.1	-
128	524591.34	3226337.70	Геодезический метод	0.1	-
129	524587.67	3226350.74	Геодезический метод	0.1	-
130	524587.50	3226362.77	Геодезический метод	0.1	-
131	524584.15	3226367.11	Геодезический метод	0.1	-
132	524579.37	3226370.61	Геодезический метод	0.1	-
133	524576.70	3226372.08	Геодезический метод	0.1	-
134	524571.14	3226371.87	Геодезический метод	0.1	-
135	524551.92	3226369.68	Геодезический метод	0.1	-
136	524529.70	3226363.88	Геодезический метод	0.1	-
137	524518.69	3226354.86	Геодезический метод	0.1	-
138	524502.88	3226346.85	Геодезический метод	0.1	-
139	524486.27	3226346.06	Геодезический метод	0.1	-
140	524470.85	3226349.48	Геодезический метод	0.1	-
141	524466.82	3226341.71	Геодезический метод	0.1	-
142	524464.64	3226328.01	Геодезический метод	0.1	-
143	524464.81	3226315.64	Геодезический метод	0.1	-
144	524468.99	3226295.08	Геодезический метод	0.1	-
145	524471.66	3226280.54	Геодезический метод	0.1	-
146	524475.34	3226267.33	Геодезический метод	0.1	-
147	524485.54	3226253.63	Геодезический метод	0.1	-
148	524498.58	3226244.60	Геодезический метод	0.1	-
149	524512.45	3226240.25	Геодезический метод	0.1	-

2. Сведения о характерных точках границ объекта					
Обозначение характерных точек границ	**Координаты, м**		**Метод определения координат характерной точки**	**Средняя квадратическая погрешность положения характерной точки (Mt), м**	**Описание обозначения точки на местности (при наличии)**
	X	**Y**			
1	**2**	**3**	**4**	**5**	**6**
150	524529.67	3226240.42	Геодезический метод	0.1	-
113	524573.54	3226252.40	Геодезический метод	0.1	-
151	524568.37	3226302.40	Геодезический метод	0.1	-
152	524566.69	3226311.79	Геодезический метод	0.1	-
153	524559.35	3226310.59	Геодезический метод	0.1	-
154	524556.34	3226326.95	Геодезический метод	0.1	-
155	524563.56	3226329.00	Геодезический метод	0.1	-
156	524562.60	3226335.62	Геодезический метод	0.1	-
157	524514.22	3226323.82	Геодезический метод	0.1	-
158	524520.35	3226290.49	Геодезический метод	0.1	-
151	524568.37	3226302.40	Геодезический метод	0.1	-
159	523882.78	3224826.71	Геодезический метод	0.1	-
160	523945.22	3224884.32	Геодезический метод	0.1	-
161	523997.90	3224945.31	Геодезический метод	0.1	-
162	524044.39	3225015.22	Геодезический метод	0.1	-
163	524082.57	3225095.68	Геодезический метод	0.1	-
164	524106.98	3225173.81	Геодезический метод	0.1	-
165	524082.58	3225113.74	Геодезический метод	0.1	-
166	524036.46	3225022.63	Геодезический метод	0.1	-
167	523901.39	3224861.31	Геодезический метод	0.1	-
168	523310.14	3224498.29	Геодезический метод	0.1	-
169	523316.58	3224470.00	Геодезический метод	0.1	-
170	523435.91	3224543.24	Геодезический метод	0.1	-
171	523684.25	3224695.35	Геодезический метод	0.1	-
172	523820.00	3224780.29	Геодезический метод	0.1	-
159	523882.78	3224826.71	Геодезический метод	0.1	-

2. Сведения о характерных точках границ объекта					
Обозначение характерных точек границ	**Координаты, м**		**Метод определения координат характерной точки**	**Средняя квадратическая погрешность положения характерной точки (Mt), м**	**Описание обозначения точки на местности (при наличии)**
	X	**Y**			
1	**2**	**3**	**4**	**5**	**6**
173	524562.00	3227079.99	Геодезический метод	0.1	-
174	524559.21	3227097.16	Геодезический метод	0.1	-
175	524555.36	3227096.87	Геодезический метод	0.1	-
176	524544.23	3227095.52	Геодезический метод	0.1	-
177	524543.27	3227113.54	Геодезический метод	0.1	-
178	524548.08	3227113.97	Геодезический метод	0.1	-
179	524547.58	3227120.67	Геодезический метод	0.1	-
180	524557.02	3227121.39	Геодезический метод	0.1	-
181	524556.64	3227124.97	Геодезический метод	0.1	-
182	524557.16	3227125.01	Геодезический метод	0.1	-
183	524557.21	3227130.20	Геодезический метод	0.1	-
184	524555.66	3227131.48	Геодезический метод	0.1	-
185	524549.08	3227132.75	Геодезический метод	0.1	-
186	524546.62	3227133.00	Геодезический метод	0.1	-
187	524546.46	3227150.73	Геодезический метод	0.1	-
188	524542.73	3227181.16	Геодезический метод	0.1	-
189	524533.78	3227180.96	Геодезический метод	0.1	-
190	524532.34	3227213.22	Геодезический метод	0.1	-
191	524522.65	3227213.60	Геодезический метод	0.1	-
192	524521.76	3227234.70	Геодезический метод	0.1	-
193	524550.78	3227235.78	Геодезический метод	0.1	-
194	524548.49	3227276.59	Геодезический метод	0.1	-
195	524537.16	3227277.58	Геодезический метод	0.1	-
196	524536.49	3227293.36	Геодезический метод	0.1	-
197	524507.70	3227293.37	Геодезический метод	0.1	-
198	524507.05	3227323.69	Геодезический метод	0.1	-

2. Сведения о характерных точках границ объекта					
Обозначение характерных точек границ	**Координаты, м**		**Метод определения координат характерной точки**	**Средняя квадратическая погрешность положения характерной точки (Mt), м**	**Описание обозначения точки на местности (при наличии)**
	X	**Y**			
1	**2**	**3**	**4**	**5**	**6**
199	524516.72	3227326.26	Геодезический метод	0.1	-
200	524514.90	3227354.70	Геодезический метод	0.1	-
201	524516.78	3227355.11	Геодезический метод	0.1	-
202	524514.70	3227368.60	Геодезический метод	0.1	-
203	524512.61	3227382.18	Геодезический метод	0.1	-
204	524509.07	3227381.82	Геодезический метод	0.1	-
205	524508.11	3227399.05	Геодезический метод	0.1	-
206	524499.36	3227398.25	Геодезический метод	0.1	-
207	524493.22	3227397.52	Геодезический метод	0.1	-
208	524486.81	3227433.35	Геодезический метод	0.1	-
209	524462.51	3227433.34	Геодезический метод	0.1	-
210	524435.60	3227422.18	Геодезический метод	0.1	-
211	524463.11	3227236.78	Геодезический метод	0.1	-
212	524480.70	3227195.31	Геодезический метод	0.1	-
213	524495.83	3227160.92	Геодезический метод	0.1	-
214	524502.74	3227147.34	Геодезический метод	0.1	-
215	524544.78	3227074.68	Геодезический метод	0.1	-
173	524562.00	3227079.99	Геодезический метод	0.1	-
216	525430.82	3228417.05	Геодезический метод	0.1	-
217	525414.33	3228429.45	Геодезический метод	0.1	-
218	525391.96	3228429.68	Геодезический метод	0.1	-
219	525391.85	3228417.80	Геодезический метод	0.1	-
220	525281.43	3228418.98	Геодезический метод	0.1	-
221	525281.43	3228408.23	Геодезический метод	0.1	-
222	525416.73	3228406.43	Геодезический метод	0.1	-
216	525430.82	3228417.05	Геодезический метод	0.1	-

2. Сведения о характерных точках границ объекта					
Обозначение характерных точек границ	**Координаты, м**		**Метод определения координат характерной точки**	**Средняя квадратическая погрешность положения характерной точки (Mt), м**	**Описание обозначения точки на местности (при наличии)**
	X	**Y**			
1	**2**	**3**	**4**	**5**	**6**
223	525407.31	3228419.97	Геодезический метод	0.1	-
224	525407.43	3228427.83	Геодезический метод	0.1	-
225	525395.25	3228428.16	Геодезический метод	0.1	-
226	525395.03	3228420.29	Геодезический метод	0.1	-
223	525407.31	3228419.97	Геодезический метод	0.1	-
227	525007.06	3228951.57	Геодезический метод	0.1	-
228	525009.59	3228956.19	Геодезический метод	0.1	-
229	525009.43	3228956.55	Геодезический метод	0.1	-
230	525002.12	3228963.58	Геодезический метод	0.1	-
231	524985.48	3229003.22	Геодезический метод	0.1	-
232	524976.18	3229144.09	Геодезический метод	0.1	-
233	524981.18	3229188.93	Геодезический метод	0.1	-
234	524984.96	3229203.52	Геодезический метод	0.1	-
235	524955.88	3229202.70	Геодезический метод	0.1	-
236	524958.99	3229155.80	Геодезический метод	0.1	-
237	524971.12	3229156.36	Геодезический метод	0.1	-
238	524976.14	3229061.22	Геодезический метод	0.1	-
239	524979.47	3229008.79	Геодезический метод	0.1	-
240	524985.14	3228993.46	Геодезический метод	0.1	-
241	524979.29	3228991.46	Геодезический метод	0.1	-
242	524989.34	3228951.18	Геодезический метод	0.1	-
243	524951.98	3228941.04	Геодезический метод	0.1	-
244	524954.95	3228932.00	Геодезический метод	0.1	-
227	525007.06	3228951.57	Геодезический метод	0.1	-
245	525003.72	3229409.13	Геодезический метод	0.1	-
246	525000.44	3229424.81	Геодезический метод	0.1	-

2. Сведения о характерных точках границ объекта					
Обозначение характерных точек границ	**Координаты, м**		**Метод определения координат характерной точки**	**Средняя квадратическая погрешность положения характерной точки (Mt), м**	**Описание обозначения точки на местности (при наличии)**
	X	**Y**			
1	**2**	**3**	**4**	**5**	**6**
247	525002.67	3229441.46	Геодезический метод	0.1	-
248	525001.09	3229473.56	Геодезический метод	0.1	-
249	525012.57	3229567.25	Геодезический метод	0.1	-
250	525031.59	3229609.76	Геодезический метод	0.1	-
251	525039.85	3229618.88	Геодезический метод	0.1	-
252	525055.28	3229624.03	Геодезический метод	0.1	-
253	525069.13	3229625.60	Геодезический метод	0.1	-
254	525075.48	3229638.10	Геодезический метод	0.1	-
255	525071.64	3229654.01	Геодезический метод	0.1	-
256	525064.31	3229661.46	Геодезический метод	0.1	-
257	525064.75	3229670.19	Геодезический метод	0.1	-
258	525059.57	3229690.33	Геодезический метод	0.1	-
259	525085.94	3229765.44	Геодезический метод	0.1	-
260	525098.21	3229772.60	Геодезический метод	0.1	-
261	525105.95	3229770.61	Геодезический метод	0.1	-
262	525114.33	3229777.12	Геодезический метод	0.1	-
263	525126.06	3229782.30	Геодезический метод	0.1	-
264	525136.64	3229807.95	Геодезический метод	0.1	-
265	525176.52	3229898.40	Геодезический метод	0.1	-
266	525205.88	3229963.18	Геодезический метод	0.1	-
267	525248.26	3229969.84	Геодезический метод	0.1	-
268	525197.99	3229966.55	Геодезический метод	0.1	-
269	525173.11	3229899.61	Геодезический метод	0.1	-
270	525115.63	3229782.13	Геодезический метод	0.1	-
271	525088.51	3229784.72	Геодезический метод	0.1	-
272	525006.17	3229556.92	Геодезический метод	0.1	-

2. Сведения о характерных точках границ объекта					
Обозначение характерных точек границ	**Координаты, м**		**Метод определения координат характерной точки**	**Средняя квадратическая погрешность положения характерной точки (Mt), м**	**Описание обозначения точки на местности (при наличии)**
	X	**Y**			
1	**2**	**3**	**4**	**5**	**6**
273	524994.46	3229408.28	Геодезический метод	0.1	-
245	525003.72	3229409.13	Геодезический метод	0.1	-
274	524204.02	3228872.16	Геодезический метод	0.1	-
275	524202.17	3228940.40	Геодезический метод	0.1	-
276	524197.72	3228966.54	Геодезический метод	0.1	-
277	524171.57	3229079.84	Геодезический метод	0.1	-
278	524165.27	3229077.98	Геодезический метод	0.1	-
279	524161.93	3229070.57	Геодезический метод	0.1	-
280	524155.05	3229004.24	Геодезический метод	0.1	-
281	524172.63	3229003.65	Геодезический метод	0.1	-
282	524173.09	3228993.17	Геодезический метод	0.1	-
283	524182.00	3228992.81	Геодезический метод	0.1	-
284	524184.42	3228981.35	Геодезический метод	0.1	-
285	524184.70	3228969.75	Геодезический метод	0.1	-
286	524185.36	3228943.93	Геодезический метод	0.1	-
287	524192.71	3228944.11	Геодезический метод	0.1	-
288	524195.31	3228871.79	Геодезический метод	0.1	-
274	524204.02	3228872.16	Геодезический метод	0.1	-
289	524423.58	3228897.16	Геодезический метод	0.1	-
290	524408.72	3228908.74	Геодезический метод	0.1	-
291	524431.75	3228940.36	Геодезический метод	0.1	-
292	524441.61	3228953.65	Геодезический метод	0.1	-
293	524465.54	3228987.08	Геодезический метод	0.1	-
294	524479.26	3228981.34	Геодезический метод	0.1	-
295	524486.99	3228977.85	Геодезический метод	0.1	-
296	524489.13	3229006.89	Геодезический метод	0.1	-

2. Сведения о характерных точках границ объекта					
Обозначение характерных точек границ	**Координаты, м**		**Метод определения координат характерной точки**	**Средняя квадратическая погрешность положения характерной точки (Mt), м**	**Описание обозначения точки на местности (при наличии)**
	X	**Y**			
1	**2**	**3**	**4**	**5**	**6**
297	524483.53	3229006.89	Геодезический метод	0.1	-
298	524387.33	3228903.33	Геодезический метод	0.1	-
299	524402.45	3228901.59	Геодезический метод	0.1	-
300	524421.78	3228894.27	Геодезический метод	0.1	-
289	524423.58	3228897.16	Геодезический метод	0.1	-
301	524662.36	3229016.34	Геодезический метод	0.1	-
302	524664.14	3229020.29	Геодезический метод	0.1	-
303	524681.66	3229075.67	Геодезический метод	0.1	-
304	524682.91	3229084.99	Геодезический метод	0.1	-
305	524728.19	3229209.23	Геодезический метод	0.1	-
306	524736.31	3229212.65	Геодезический метод	0.1	-
307	524757.52	3229210.91	Геодезический метод	0.1	-
308	524756.41	3229242.14	Геодезический метод	0.1	-
309	524728.37	3229219.15	Геодезический метод	0.1	-
310	524700.68	3229156.63	Геодезический метод	0.1	-
311	524630.67	3228984.22	Геодезический метод	0.1	-
312	524608.90	3228948.69	Геодезический метод	0.1	-
313	524594.96	3228934.06	Геодезический метод	0.1	-
314	524595.49	3228926.92	Геодезический метод	0.1	-
315	524622.25	3228927.23	Геодезический метод	0.1	-
316	524623.63	3228941.06	Геодезический метод	0.1	-
317	524633.31	3228984.92	Геодезический метод	0.1	-
318	524648.72	3229019.70	Геодезический метод	0.1	-
301	524662.36	3229016.34	Геодезический метод	0.1	-
319	524709.55	3229228.09	Геодезический метод	0.1	-
320	524735.41	3229287.72	Геодезический метод	0.1	-

2. Сведения о характерных точках границ объекта					
Обозначение характерных точек границ	**Координаты, м**		**Метод определения координат характерной точки**	**Средняя квадратическая погрешность положения характерной точки (Mt), м**	**Описание обозначения точки на местности (при наличии)**
	X	**Y**			
1	**2**	**3**	**4**	**5**	**6**
321	524738.19	3229300.45	Геодезический метод	0.1	-
322	524744.30	3229327.53	Геодезический метод	0.1	-
323	524755.36	3229362.08	Геодезический метод	0.1	-
324	524755.90	3229372.74	Геодезический метод	0.1	-
325	524752.54	3229361.90	Геодезический метод	0.1	-
326	524747.50	3229351.86	Геодезический метод	0.1	-
327	524740.36	3229352.67	Геодезический метод	0.1	-
328	524740.57	3229359.26	Геодезический метод	0.1	-
329	524737.31	3229359.38	Геодезический метод	0.1	-
330	524737.37	3229360.99	Геодезический метод	0.1	-
331	524727.99	3229361.79	Геодезический метод	0.1	-
332	524727.41	3229354.88	Геодезический метод	0.1	-
333	524720.21	3229355.01	Геодезический метод	0.1	-
334	524720.19	3229354.25	Геодезический метод	0.1	-
335	524714.53	3229310.53	Геодезический метод	0.1	-
336	524701.04	3229264.53	Геодезический метод	0.1	-
337	524680.89	3229223.08	Геодезический метод	0.1	-
338	524653.00	3229181.00	Геодезический метод	0.1	-
339	524697.29	3229217.82	Геодезический метод	0.1	-
319	524709.55	3229228.09	Геодезический метод	0.1	-
340	524863.15	3229288.25	Геодезический метод	0.1	-
341	524857.77	3229332.30	Геодезический метод	0.1	-
342	524841.25	3229318.08	Геодезический метод	0.1	-
343	524832.36	3229310.19	Геодезический метод	0.1	-
344	524806.97	3229288.09	Геодезический метод	0.1	-
345	524775.23	3229261.81	Геодезический метод	0.1	-

2. Сведения о характерных точках границ объекта					
Обозначение характерных точек границ	**Координаты, м**		**Метод определения координат характерной точки**	**Средняя квадратическая погрешность положения характерной точки (Mt), м**	**Описание обозначения точки на местности (при наличии)**
	X	**Y**			
1	**2**	**3**	**4**	**5**	**6**
346	524776.30	3229248.10	Геодезический метод	0.1	-
347	524780.24	3229261.66	Геодезический метод	0.1	-
348	524816.44	3229264.47	Геодезический метод	0.1	-
349	524812.22	3229286.77	Геодезический метод	0.1	-
340	524863.15	3229288.25	Геодезический метод	0.1	-
350	524917.36	3229731.50	Геодезический метод	0.1	-
351	524930.14	3229766.71	Геодезический метод	0.1	-
352	524954.47	3229832.84	Геодезический метод	0.1	-
353	524947.28	3229835.45	Геодезический метод	0.1	-
354	525018.54	3230017.66	Геодезический метод	0.1	-
355	525052.70	3230091.47	Геодезический метод	0.1	-
356	525155.07	3230258.88	Геодезический метод	0.1	-
357	525216.79	3230359.56	Геодезический метод	0.1	-
358	525099.18	3230208.23	Геодезический метод	0.1	-
359	525109.68	3230200.25	Геодезический метод	0.1	-
360	525075.53	3230152.10	Геодезический метод	0.1	-
361	525064.75	3230160.08	Геодезический метод	0.1	-
362	525040.31	3230126.24	Геодезический метод	0.1	-
363	524973.42	3229998.58	Геодезический метод	0.1	-
364	524913.41	3229872.15	Геодезический метод	0.1	-
365	524857.16	3229709.89	Геодезический метод	0.1	-
366	524818.66	3229589.73	Геодезический метод	0.1	-
367	524830.91	3229598.46	Геодезический метод	0.1	-
368	524845.14	3229612.69	Геодезический метод	0.1	-
369	524861.52	3229631.98	Геодезический метод	0.1	-
370	524876.07	3229656.47	Геодезический метод	0.1	-

2. Сведения о характерных точках границ объекта					
Обозначение характерных точек границ	**Координаты, м**		**Метод определения координат характерной точки**	**Средняя квадратическая погрешность положения характерной точки (Mt), м**	**Описание обозначения точки на местности (при наличии)**
	X	**Y**			
1	**2**	**3**	**4**	**5**	**6**
371	524880.33	3229666.38	Геодезический метод	0.1	-
372	524860.78	3229675.14	Геодезический метод	0.1	-
373	524868.62	3229699.92	Геодезический метод	0.1	-
374	524894.48	3229691.73	Геодезический метод	0.1	-
375	524911.89	3229733.48	Геодезический метод	0.1	-
350	524917.36	3229731.50	Геодезический метод	0.1	-
376	524981.96	3229958.46	Геодезический метод	0.1	-
377	525005.62	3230007.45	Геодезический метод	0.1	-
378	524994.98	3230011.79	Геодезический метод	0.1	-
379	524978.46	3229993.52	Геодезический метод	0.1	-
380	524964.61	3229963.29	Геодезический метод	0.1	-
376	524981.96	3229958.46	Геодезический метод	0.1	-
381	524939.66	3229877.45	Геодезический метод	0.1	-
382	524930.40	3229881.22	Геодезический метод	0.1	-
383	524922.87	3229862.68	Геодезический метод	0.1	-
384	524932.13	3229858.92	Геодезический метод	0.1	-
381	524939.66	3229877.45	Геодезический метод	0.1	-
385	524805.42	3229723.68	Геодезический метод	0.1	-
386	524830.96	3229803.80	Геодезический метод	0.1	-
387	524829.02	3229809.24	Геодезический метод	0.1	-
388	524820.81	3229792.35	Геодезический метод	0.1	-
389	524799.71	3229725.52	Геодезический метод	0.1	-
385	524805.42	3229723.68	Геодезический метод	0.1	-
390	525335.19	3230318.05	Геодезический метод	0.1	-
391	525340.37	3230353.99	Геодезический метод	0.1	-
392	525359.90	3230381.96	Геодезический метод	0.1	-

2. Сведения о характерных точках границ объекта					
Обозначение характерных точек границ	**Координаты, м**		**Метод определения координат характерной точки**	**Средняя квадратическая погрешность положения характерной точки (Mt), м**	**Описание обозначения точки на местности (при наличии)**
	X	**Y**			
1	**2**	**3**	**4**	**5**	**6**
393	525364.29	3230398.71	Геодезический метод	0.1	-
394	525371.91	3230420.85	Геодезический метод	0.1	-
395	525387.92	3230449.51	Геодезический метод	0.1	-
396	525407.31	3230480.08	Геодезический метод	0.1	-
397	525411.58	3230499.44	Геодезический метод	0.1	-
398	525428.23	3230532.49	Геодезический метод	0.1	-
399	525452.58	3230551.13	Геодезический метод	0.1	-
400	525453.47	3230551.74	Геодезический метод	0.1	-
401	525427.89	3230585.79	Геодезический метод	0.1	-
402	525420.26	3230577.94	Геодезический метод	0.1	-
403	525407.99	3230587.35	Геодезический метод	0.1	-
404	525399.43	3230576.57	Геодезический метод	0.1	-
405	525405.05	3230574.38	Геодезический метод	0.1	-
406	525400.32	3230563.01	Геодезический метод	0.1	-
407	525391.42	3230566.48	Геодезический метод	0.1	-
408	525332.81	3230492.78	Геодезический метод	0.1	-
409	525248.97	3230392.49	Геодезический метод	0.1	-
410	525282.26	3230426.17	Геодезический метод	0.1	-
411	525356.70	3230493.52	Геодезический метод	0.1	-
412	525391.26	3230476.05	Геодезический метод	0.1	-
413	525365.15	3230416.94	Геодезический метод	0.1	-
414	525339.84	3230361.71	Геодезический метод	0.1	-
415	525315.19	3230291.12	Геодезический метод	0.1	-
390	525335.19	3230318.05	Геодезический метод	0.1	-
416	524709.73	3230935.31	Геодезический метод	0.1	-
417	524631.67	3230653.43	Геодезический метод	0.1	-

2. Сведения о характерных точках границ объекта					
Обозначение характерных точек границ	**Координаты, м**		**Метод определения координат характерной точки**	**Средняя квадратическая погрешность положения характерной точки (Mt), м**	**Описание обозначения точки на местности (при наличии)**
	X	**Y**			
1	**2**	**3**	**4**	**5**	**6**
418	524703.46	3230827.19	Геодезический метод	0.1	-
419	524720.93	3230868.99	Геодезический метод	0.1	-
420	524721.49	3230869.77	Геодезический метод	0.1	-
421	524725.30	3230875.03	Геодезический метод	0.1	-
422	524726.18	3230876.62	Геодезический метод	0.1	-
423	524729.30	3230882.31	Геодезический метод	0.1	-
424	524730.64	3230884.79	Геодезический метод	0.1	-
425	524737.66	3230881.19	Геодезический метод	0.1	-
426	524732.06	3230870.90	Геодезический метод	0.1	-
427	524739.71	3230866.20	Геодезический метод	0.1	-
428	524914.37	3230768.02	Геодезический метод	0.1	-
429	524914.39	3230761.80	Геодезический метод	0.1	-
430	524962.15	3230804.36	Геодезический метод	0.1	-
431	524887.21	3230850.89	Геодезический метод	0.1	-
432	524792.91	3230901.95	Геодезический метод	0.1	-
433	524725.79	3230930.36	Геодезический метод	0.1	-
416	524709.73	3230935.31	Геодезический метод	0.1	-
434	524745.69	3230879.87	Геодезический метод	0.1	-
435	524743.36	3230876.31	Геодезический метод	0.1	-
436	524748.53	3230866.05	Геодезический метод	0.1	-
437	524752.78	3230865.80	Геодезический метод	0.1	-
438	524759.08	3230875.42	Геодезический метод	0.1	-
439	524757.17	3230879.22	Геодезический метод	0.1	-
434	524745.69	3230879.87	Геодезический метод	0.1	-
440	524570.26	3230983.25	Геодезический метод	0.1	-
441	524530.70	3230976.71	Геодезический метод	0.1	-

2. Сведения о характерных точках границ объекта					
Обозначение характерных точек границ	**Координаты, м**		**Метод определения координат характерной точки**	**Средняя квадратическая погрешность положения характерной точки (Mt), м**	**Описание обозначения точки на местности (при наличии)**
	X	**Y**			
1	**2**	**3**	**4**	**5**	**6**
442	524504.70	3230968.05	Геодезический метод	0.1	-
443	524475.28	3230954.97	Геодезический метод	0.1	-
444	524443.24	3230932.41	Геодезический метод	0.1	-
445	524421.01	3230912.80	Геодезический метод	0.1	-
446	524402.37	3230885.99	Геодезический метод	0.1	-
447	524370.41	3230802.85	Геодезический метод	0.1	-
448	524332.90	3230694.89	Геодезический метод	0.1	-
449	524320.80	3230647.16	Геодезический метод	0.1	-
450	524301.51	3230538.61	Геодезический метод	0.1	-
451	524285.82	3230416.01	Геодезический метод	0.1	-
452	524282.81	3230356.23	Геодезический метод	0.1	-
453	524308.11	3230316.00	Геодезический метод	0.1	-
454	524321.20	3230355.76	Геодезический метод	0.1	-
455	524291.11	3230367.34	Геодезический метод	0.1	-
456	524312.18	3230504.19	Геодезический метод	0.1	-
457	524315.17	3230535.77	Геодезический метод	0.1	-
458	524318.65	3230572.75	Геодезический метод	0.1	-
459	524329.92	3230641.47	Геодезический метод	0.1	-
460	524336.16	3230665.13	Геодезический метод	0.1	-
461	524339.28	3230675.21	Геодезический метод	0.1	-
462	524348.16	3230703.88	Геодезический метод	0.1	-
463	524367.51	3230758.40	Геодезический метод	0.1	-
464	524399.49	3230848.47	Геодезический метод	0.1	-
465	524480.55	3230846.39	Геодезический метод	0.1	-
466	524496.18	3230839.75	Геодезический метод	0.1	-
467	524513.64	3230823.98	Геодезический метод	0.1	-

2. Сведения о характерных точках границ объекта					
Обозначение характерных точек границ	**Координаты, м**		**Метод определения координат характерной точки**	**Средняя квадратическая погрешность положения характерной точки (Mt), м**	**Описание обозначения точки на местности (при наличии)**
	X	**Y**			
1	**2**	**3**	**4**	**5**	**6**
468	524512.55	3230821.50	Геодезический метод	0.1	-
469	524515.28	3230820.29	Геодезический метод	0.1	-
470	524556.81	3230801.77	Геодезический метод	0.1	-
471	524576.41	3230791.58	Геодезический метод	0.1	-
472	524625.54	3230968.02	Геодезический метод	0.1	-
473	524596.08	3230979.98	Геодезический метод	0.1	-
440	524570.26	3230983.25	Геодезический метод	0.1	-
474	524430.22	3231035.39	Геодезический метод	0.1	-
475	524125.35	3230884.06	Геодезический метод	0.1	-
476	524133.38	3230880.97	Геодезический метод	0.1	-
477	524152.91	3230868.87	Геодезический метод	0.1	-
478	524195.67	3230851.46	Геодезический метод	0.1	-
479	524309.77	3230847.79	Геодезический метод	0.1	-
480	524340.68	3230841.27	Геодезический метод	0.1	-
481	524337.44	3230831.81	Геодезический метод	0.1	-
482	524336.15	3230828.02	Геодезический метод	0.1	-
483	524329.94	3230810.84	Геодезический метод	0.1	-
484	524327.12	3230811.96	Геодезический метод	0.1	-
485	524323.89	3230803.20	Геодезический метод	0.1	-
486	524304.43	3230752.74	Геодезический метод	0.1	-
487	524299.96	3230740.08	Геодезический метод	0.1	-
488	524299.51	3230737.50	Геодезический метод	0.1	-
489	524299.56	3230734.07	Геодезический метод	0.1	-
490	524293.48	3230737.54	Геодезический метод	0.1	-
491	524289.59	3230740.50	Геодезический метод	0.1	-
492	524281.95	3230721.48	Геодезический метод	0.1	-

2. Сведения о характерных точках границ объекта					
Обозначение характерных точек границ	**Координаты, м**		**Метод определения координат характерной точки**	**Средняя квадратическая погрешность положения характерной точки (Mt), м**	**Описание обозначения точки на местности (при наличии)**
	X	**Y**			
1	**2**	**3**	**4**	**5**	**6**
493	524308.45	3230712.71	Геодезический метод	0.1	-
494	524304.39	3230699.35	Геодезический метод	0.1	-
495	524299.04	3230701.02	Геодезический метод	0.1	-
496	524288.41	3230669.49	Геодезический метод	0.1	-
497	524265.04	3230516.89	Геодезический метод	0.1	-
498	524254.04	3230401.29	Геодезический метод	0.1	-
499	524263.92	3230385.73	Геодезический метод	0.1	-
500	524275.03	3230491.86	Геодезический метод	0.1	-
501	524293.50	3230613.65	Геодезический метод	0.1	-
502	524310.50	3230688.84	Геодезический метод	0.1	-
503	524349.73	3230802.62	Геодезический метод	0.1	-
504	524389.29	3230909.53	Геодезический метод	0.1	-
505	524417.57	3230985.87	Геодезический метод	0.1	-
474	524430.22	3231035.39	Геодезический метод	0.1	-
506	524364.47	3230970.73	Геодезический метод	0.1	-
507	524349.66	3230956.03	Геодезический метод	0.1	-
508	524359.93	3230935.89	Геодезический метод	0.1	-
509	524376.32	3230920.16	Геодезический метод	0.1	-
510	524388.00	3230947.02	Геодезический метод	0.1	-
506	524364.47	3230970.73	Геодезический метод	0.1	-
511	524481.07	3231046.43	Геодезический метод	0.1	-
512	524475.66	3231053.36	Геодезический метод	0.1	-
513	524458.93	3231074.78	Геодезический метод	0.1	-
514	524458.66	3231049.89	Геодезический метод	0.1	-
515	524451.95	3231046.15	Геодезический метод	0.1	-
516	524448.79	3231023.25	Геодезический метод	0.1	-

2. Сведения о характерных точках границ объекта					
Обозначение характерных точек границ	**Координаты, м**		**Метод определения координат характерной точки**	**Средняя квадратическая погрешность положения характерной точки (Mt), м**	**Описание обозначения точки на местности (при наличии)**
	X	**Y**			
1	**2**	**3**	**4**	**5**	**6**
517	524422.36	3230942.00	Геодезический метод	0.1	-
518	524427.13	3230945.25	Геодезический метод	0.1	-
519	524463.52	3230971.68	Геодезический метод	0.1	-
520	524516.17	3230992.91	Геодезический метод	0.1	-
521	524545.64	3231000.50	Геодезический метод	0.1	-
522	524498.41	3231028.45	Геодезический метод	0.1	-
511	524481.07	3231046.43	Геодезический метод	0.1	-
523	524630.75	3230986.75	Геодезический метод	0.1	-
524	524643.75	3231023.54	Геодезический метод	0.1	-
525	524551.45	3231053.11	Геодезический метод	0.1	-
526	524517.12	3231079.58	Геодезический метод	0.1	-
527	524489.71	3231111.92	Геодезический метод	0.1	-
528	524466.18	3231104.62	Геодезический метод	0.1	-
529	524491.78	3231064.49	Геодезический метод	0.1	-
530	524511.51	3231045.02	Геодезический метод	0.1	-
531	524562.08	3231014.48	Геодезический метод	0.1	-
523	524630.75	3230986.75	Геодезический метод	0.1	-
532	524626.24	3225021.10	Геодезический метод	0.1	-
533	524610.68	3225025.04	Геодезический метод	0.1	-
534	524604.63	3224996.98	Геодезический метод	0.1	-
535	524592.68	3224941.00	Геодезический метод	0.1	-
536	524583.78	3224898.81	Геодезический метод	0.1	-
537	524573.74	3224857.37	Геодезический метод	0.1	-
538	524564.70	3224826.37	Геодезический метод	0.1	-
539	524550.18	3224789.72	Геодезический метод	0.1	-
540	524535.13	3224761.21	Геодезический метод	0.1	-

2. Сведения о характерных точках границ объекта					
Обозначение характерных точек границ	**Координаты, м**		**Метод определения координат характерной точки**	**Средняя квадратическая погрешность положения характерной точки (Mt), м**	**Описание обозначения точки на местности (при наличии)**
	X	**Y**			
1	**2**	**3**	**4**	**5**	**6**
541	524499.26	3224699.45	Геодезический метод	0.1	-
542	524459.14	3224637.86	Геодезический метод	0.1	-
543	524421.87	3224583.78	Геодезический метод	0.1	-
544	524389.08	3224536.27	Геодезический метод	0.1	-
545	524366.04	3224500.84	Геодезический метод	0.1	-
546	524326.55	3224436.85	Геодезический метод	0.1	-
547	524297.28	3224382.90	Геодезический метод	0.1	-
548	524289.75	3224368.48	Геодезический метод	0.1	-
549	524315.28	3224357.53	Геодезический метод	0.1	-
550	524312.54	3224353.75	Геодезический метод	0.1	-
551	524326.87	3224348.72	Геодезический метод	0.1	-
552	524328.85	3224352.26	Геодезический метод	0.1	-
553	524342.35	3224377.03	Геодезический метод	0.1	-
554	524366.79	3224421.86	Геодезический метод	0.1	-
555	524407.19	3224484.93	Геодезический метод	0.1	-
556	524411.74	3224494.60	Геодезический метод	0.1	-
557	524414.94	3224495.12	Геодезический метод	0.1	-
558	524459.74	3224570.72	Геодезический метод	0.1	-
559	524464.81	3224579.76	Геодезический метод	0.1	-
560	524480.00	3224607.24	Геодезический метод	0.1	-
561	524495.85	3224635.00	Геодезический метод	0.1	-
562	524500.22	3224640.76	Геодезический метод	0.1	-
563	524513.90	3224664.41	Геодезический метод	0.1	-
564	524540.28	3224721.28	Геодезический метод	0.1	-
565	524550.76	3224751.22	Геодезический метод	0.1	-
566	524552.09	3224755.03	Геодезический метод	0.1	-

2. Сведения о характерных точках границ объекта					
Обозначение характерных точек границ	**Координаты, м**		**Метод определения координат характерной точки**	**Средняя квадратическая погрешность положения характерной точки (Mt), м**	**Описание обозначения точки на местности (при наличии)**
	X	**Y**			
1	**2**	**3**	**4**	**5**	**6**
567	524556.65	3224768.06	Геодезический метод	0.1	-
568	524551.99	3224770.36	Геодезический метод	0.1	-
569	524552.36	3224772.89	Геодезический метод	0.1	-
570	524559.47	3224788.83	Геодезический метод	0.1	-
571	524563.87	3224797.40	Геодезический метод	0.1	-
572	524566.53	3224802.91	Геодезический метод	0.1	-
573	524582.64	3224838.77	Геодезический метод	0.1	-
574	524587.18	3224858.38	Геодезический метод	0.1	-
575	524592.23	3224857.19	Геодезический метод	0.1	-
576	524602.11	3224894.44	Геодезический метод	0.1	-
577	524613.10	3224946.04	Геодезический метод	0.1	-
578	524624.01	3224943.77	Геодезический метод	0.1	-
579	524652.34	3224926.21	Геодезический метод	0.1	-
580	524653.66	3224932.46	Геодезический метод	0.1	-
581	524629.92	3224947.05	Геодезический метод	0.1	-
582	524626.94	3224949.68	Геодезический метод	0.1	-
583	524611.38	3224953.05	Геодезический метод	0.1	-
584	524612.24	3224957.05	Геодезический метод	0.1	-
585	524612.88	3224959.95	Геодезический метод	0.1	-
586	524613.50	3224962.79	Геодезический метод	0.1	-
587	524621.22	3224997.71	Геодезический метод	0.1	-
588	524622.03	3225001.70	Геодезический метод	0.1	-
589	524624.93	3225019.78	Геодезический метод	0.1	-
532	524626.24	3225021.10	Геодезический метод	0.1	-
590	524350.48	3224421.05	Геодезический метод	0.1	-
591	524344.42	3224423.40	Геодезический метод	0.1	-

2. Сведения о характерных точках границ объекта					
Обозначение характерных точек границ	**Координаты, м**		**Метод определения координат характерной точки**	**Средняя квадратическая погрешность положения характерной точки (Mt), м**	**Описание обозначения точки на местности (при наличии)**
	X	**Y**			
1	**2**	**3**	**4**	**5**	**6**
592	524341.69	3224416.38	Геодезический метод	0.1	-
593	524347.75	3224414.02	Геодезический метод	0.1	-
590	524350.48	3224421.05	Геодезический метод	0.1	-
594	525850.22	3231961.32	Геодезический метод	0.1	-
595	525839.16	3231949.97	Геодезический метод	0.1	-
596	525836.59	3231936.71	Геодезический метод	0.1	-
597	525831.40	3231923.97	Геодезический метод	0.1	-
598	525831.67	3231906.73	Геодезический метод	0.1	-
599	525839.11	3231894.77	Геодезический метод	0.1	-
600	525840.43	3231882.75	Геодезический метод	0.1	-
601	525837.41	3231874.62	Геодезический метод	0.1	-
602	525829.73	3231854.39	Геодезический метод	0.1	-
603	525831.76	3231825.30	Геодезический метод	0.1	-
604	525822.68	3231752.35	Геодезический метод	0.1	-
605	525824.97	3231748.71	Геодезический метод	0.1	-
606	525829.24	3231745.72	Геодезический метод	0.1	-
607	525939.25	3231710.80	Геодезический метод	0.1	-
608	525957.37	3231705.17	Геодезический метод	0.1	-
609	525976.93	3231699.10	Геодезический метод	0.1	-
610	525988.29	3231695.57	Геодезический метод	0.1	-
611	526031.46	3231680.68	Геодезический метод	0.1	-
612	526069.78	3231653.58	Геодезический метод	0.1	-
613	526099.02	3231612.37	Геодезический метод	0.1	-
614	526122.13	3231569.47	Геодезический метод	0.1	-
615	526129.31	3231539.07	Геодезический метод	0.1	-
616	526133.94	3231508.67	Геодезический метод	0.1	-

2. Сведения о характерных точках границ объекта					
Обозначение характерных точек границ	**Координаты, м**		**Метод определения координат характерной точки**	**Средняя квадратическая погрешность положения характерной точки (Mt), м**	**Описание обозначения точки на местности (при наличии)**
	X	**Y**			
1	**2**	**3**	**4**	**5**	**6**
617	526136.02	3231478.86	Геодезический метод	0.1	-
618	526129.30	3231425.68	Геодезический метод	0.1	-
619	526107.53	3231378.01	Геодезический метод	0.1	-
620	526080.22	3231337.44	Геодезический метод	0.1	-
621	526084.32	3231331.82	Геодезический метод	0.1	-
622	526090.74	3231333.53	Геодезический метод	0.1	-
623	526103.60	3231340.33	Геодезический метод	0.1	-
624	526118.33	3231341.43	Геодезический метод	0.1	-
625	526132.51	3231358.96	Геодезический метод	0.1	-
626	526159.84	3231407.28	Геодезический метод	0.1	-
627	526180.23	3231439.99	Геодезический метод	0.1	-
628	526191.46	3231470.74	Геодезический метод	0.1	-
629	526226.51	3231492.38	Геодезический метод	0.1	-
630	526237.43	3231501.71	Геодезический метод	0.1	-
631	526234.05	3231541.03	Геодезический метод	0.1	-
632	526220.05	3231592.53	Геодезический метод	0.1	-
633	526201.50	3231638.49	Геодезический метод	0.1	-
634	526240.89	3231693.22	Геодезический метод	0.1	-
635	526135.72	3231724.54	Геодезический метод	0.1	-
636	526121.85	3231736.20	Геодезический метод	0.1	-
637	526090.14	3231758.66	Геодезический метод	0.1	-
638	526021.61	3231790.06	Геодезический метод	0.1	-
639	525878.47	3231834.01	Геодезический метод	0.1	-
640	525864.99	3231894.89	Геодезический метод	0.1	-
641	525846.61	3231928.08	Геодезический метод	0.1	-
642	525846.89	3231935.34	Геодезический метод	0.1	-

2. Сведения о характерных точках границ объекта					
Обозначение характерных точек границ	**Координаты, м**		**Метод определения координат характерной точки**	**Средняя квадратическая погрешность положения характерной точки (Mt), м**	**Описание обозначения точки на местности (при наличии)**
	X	**Y**			
1	**2**	**3**	**4**	**5**	**6**
594	525850.22	3231961.32	Геодезический метод	0.1	-
643	525402.72	3230614.31	Геодезический метод	0.1	-
644	525436.53	3230670.56	Геодезический метод	0.1	-
645	525431.05	3230674.05	Геодезический метод	0.1	-
646	525423.09	3230664.37	Геодезический метод	0.1	-
647	525415.42	3230651.25	Геодезический метод	0.1	-
648	525398.55	3230619.78	Геодезический метод	0.1	-
649	525381.53	3230628.91	Геодезический метод	0.1	-
650	525393.02	3230650.37	Геодезический метод	0.1	-
651	525395.42	3230654.23	Геодезический метод	0.1	-
652	525398.41	3230660.37	Геодезический метод	0.1	-
653	525395.14	3230662.00	Геодезический метод	0.1	-
654	525324.98	3230660.95	Геодезический метод	0.1	-
655	525302.16	3230669.68	Геодезический метод	0.1	-
656	525294.31	3230672.13	Геодезический метод	0.1	-
657	525276.29	3230681.42	Геодезический метод	0.1	-
658	525275.19	3230679.27	Геодезический метод	0.1	-
659	525228.00	3230695.55	Геодезический метод	0.1	-
660	525193.02	3230717.61	Геодезический метод	0.1	-
661	525241.62	3230768.59	Геодезический метод	0.1	-
662	525237.56	3230785.52	Геодезический метод	0.1	-
663	525233.03	3230828.46	Геодезический метод	0.1	-
664	525210.84	3230838.48	Геодезический метод	0.1	-
665	525202.02	3230846.59	Геодезический метод	0.1	-
666	525198.20	3230864.25	Геодезический метод	0.1	-
667	525186.04	3230888.34	Геодезический метод	0.1	-

2. Сведения о характерных точках границ объекта					
Обозначение характерных точек границ	**Координаты, м**		**Метод определения координат характерной точки**	**Средняя квадратическая погрешность положения характерной точки (Mt), м**	**Описание обозначения точки на местности (при наличии)**
	X	**Y**			
1	**2**	**3**	**4**	**5**	**6**
668	525175.36	3230897.93	Геодезический метод	0.1	-
669	525113.82	3230801.65	Геодезический метод	0.1	-
670	525089.62	3230762.10	Геодезический метод	0.1	-
671	525078.40	3230767.46	Геодезический метод	0.1	-
672	525068.53	3230765.74	Геодезический метод	0.1	-
673	525232.49	3230671.94	Геодезический метод	0.1	-
674	525294.22	3230632.57	Геодезический метод	0.1	-
675	525327.60	3230605.80	Геодезический метод	0.1	-
676	525350.91	3230580.29	Геодезический метод	0.1	-
677	525360.67	3230561.08	Геодезический метод	0.1	-
643	525402.72	3230614.31	Геодезический метод	0.1	-
678	524940.11	3229434.85	Геодезический метод	0.1	-
679	524970.33	3229491.50	Геодезический метод	0.1	-
680	524989.83	3229549.24	Геодезический метод	0.1	-
681	525001.14	3229610.16	Геодезический метод	0.1	-
682	524892.53	3229649.71	Геодезический метод	0.1	-
683	524864.32	3229579.69	Геодезический метод	0.1	-
684	524863.65	3229578.81	Геодезический метод	0.1	-
685	524861.09	3229582.37	Геодезический метод	0.1	-
686	524857.52	3229536.59	Геодезический метод	0.1	-
687	524857.71	3229487.57	Геодезический метод	0.1	-
688	524862.31	3229394.46	Геодезический метод	0.1	-
689	524864.98	3229383.75	Геодезический метод	0.1	-
690	524872.86	3229385.25	Геодезический метод	0.1	-
691	524875.16	3229374.98	Геодезический метод	0.1	-
692	524876.16	3229370.52	Геодезический метод	0.1	-

2. Сведения о характерных точках границ объекта					
Обозначение характерных точек границ	**Координаты, м**		**Метод определения координат характерной точки**	**Средняя квадратическая погрешность положения характерной точки (Mt), м**	**Описание обозначения точки на местности (при наличии)**
	X	**Y**			
1	**2**	**3**	**4**	**5**	**6**
693	524873.88	3229370.11	Геодезический метод	0.1	-
694	524872.18	3229369.81	Геодезический метод	0.1	-
695	524872.61	3229367.42	Геодезический метод	0.1	-
696	524868.66	3229366.72	Геодезический метод	0.1	-
697	524868.83	3229365.73	Геодезический метод	0.1	-
698	524869.91	3229361.37	Геодезический метод	0.1	-
699	524873.17	3229364.06	Геодезический метод	0.1	-
700	524899.28	3229385.78	Геодезический метод	0.1	-
701	524883.92	3229388.80	Геодезический метод	0.1	-
702	524890.44	3229427.52	Геодезический метод	0.1	-
703	524895.34	3229443.72	Геодезический метод	0.1	-
704	524897.25	3229457.38	Геодезический метод	0.1	-
705	524909.99	3229456.71	Геодезический метод	0.1	-
678	524940.11	3229434.85	Геодезический метод	0.1	-
706	524853.64	3229362.98	Геодезический метод	0.1	-
707	524848.73	3229408.34	Геодезический метод	0.1	-
708	524844.68	3229489.08	Геодезический метод	0.1	-
709	524845.64	3229543.61	Геодезический метод	0.1	-
710	524849.26	3229578.12	Геодезический метод	0.1	-
711	524857.78	3229608.58	Геодезический метод	0.1	-
712	524849.47	3229599.64	Геодезический метод	0.1	-
713	524811.77	3229569.39	Геодезический метод	0.1	-
714	524791.74	3229506.54	Геодезический метод	0.1	-
715	524776.62	3229428.15	Геодезический метод	0.1	-
716	524777.63	3229418.49	Геодезический метод	0.1	-
717	524792.79	3229488.90	Геодезический метод	0.1	-

2. Сведения о характерных точках границ объекта					
Обозначение характерных точек границ	**Координаты, м**		**Метод определения координат характерной точки**	**Средняя квадратическая погрешность положения характерной точки (Mt), м**	**Описание обозначения точки на местности (при наличии)**
	X	**Y**			
1	**2**	**3**	**4**	**5**	**6**
718	524796.49	3229505.43	Геодезический метод	0.1	-
719	524803.09	3229528.69	Геодезический метод	0.1	-
720	524809.46	3229557.46	Геодезический метод	0.1	-
721	524839.39	3229550.11	Геодезический метод	0.1	-
722	524836.82	3229520.47	Геодезический метод	0.1	-
723	524833.25	3229499.31	Геодезический метод	0.1	-
724	524836.52	3229498.24	Геодезический метод	0.1	-
725	524833.11	3229471.71	Геодезический метод	0.1	-
726	524830.40	3229465.81	Геодезический метод	0.1	-
727	524838.59	3229451.18	Геодезический метод	0.1	-
728	524829.84	3229364.32	Геодезический метод	0.1	-
729	524812.40	3229359.46	Геодезический метод	0.1	-
730	524809.53	3229359.87	Геодезический метод	0.1	-
731	524810.63	3229330.41	Геодезический метод	0.1	-
732	524824.83	3229334.04	Геодезический метод	0.1	-
706	524853.64	3229362.98	Геодезический метод	0.1	-
733	524828.14	3229326.62	Геодезический метод	0.1	-
734	524788.81	3229315.75	Геодезический метод	0.1	-
735	524774.05	3229316.99	Геодезический метод	0.1	-
736	524775.51	3229282.86	Геодезический метод	0.1	-
733	524828.14	3229326.62	Геодезический метод	0.1	-
737	524854.74	3229352.75	Геодезический метод	0.1	-
738	524831.63	3229329.54	Геодезический метод	0.1	-
739	524839.16	3229335.79	Геодезический метод	0.1	-
740	524850.74	3229345.42	Геодезический метод	0.1	-
741	524855.13	3229349.18	Геодезический метод	0.1	-

2. Сведения о характерных точках границ объекта					
Обозначение характерных точек границ	**Координаты, м**		**Метод определения координат характерной точки**	**Средняя квадратическая погрешность положения характерной точки (Mt), м**	**Описание обозначения точки на местности (при наличии)**
	X	**Y**			
1	**2**	**3**	**4**	**5**	**6**
737	524854.74	3229352.75	Геодезический метод	0.1	-
742	525688.19	3228450.46	Геодезический метод	0.1	-
743	525678.30	3228435.12	Геодезический метод	0.1	-
744	525658.19	3228401.23	Геодезический метод	0.1	-
745	525693.48	3228249.23	Геодезический метод	0.1	-
746	525701.47	3228252.78	Геодезический метод	0.1	-
747	525700.36	3228256.60	Геодезический метод	0.1	-
748	525663.63	3228404.64	Геодезический метод	0.1	-
749	525689.36	3228451.35	Геодезический метод	0.1	-
742	525688.19	3228450.46	Геодезический метод	0.1	-
750	525246.54	3228629.42	Геодезический метод	0.1	-
751	525261.55	3228630.13	Геодезический метод	0.1	-
752	525300.95	3228624.86	Геодезический метод	0.1	-
753	525419.47	3228559.13	Геодезический метод	0.1	-
754	525431.55	3228580.65	Геодезический метод	0.1	-
755	525419.67	3228586.65	Геодезический метод	0.1	-
756	525417.85	3228587.49	Геодезический метод	0.1	-
757	525413.50	3228590.23	Геодезический метод	0.1	-
758	525422.33	3228606.51	Геодезический метод	0.1	-
759	525437.59	3228598.75	Геодезический метод	0.1	-
760	525441.07	3228603.24	Геодезический метод	0.1	-
761	525446.82	3228600.78	Геодезический метод	0.1	-
762	525443.90	3228595.54	Геодезический метод	0.1	-
763	525468.42	3228583.06	Геодезический метод	0.1	-
764	525460.14	3228566.22	Геодезический метод	0.1	-
765	525434.70	3228579.06	Геодезический метод	0.1	-

2. Сведения о характерных точках границ объекта					
Обозначение характерных точек границ	**Координаты, м**		**Метод определения координат характерной точки**	**Средняя квадратическая погрешность положения характерной точки (Mt), м**	**Описание обозначения точки на местности (при наличии)**
	X	**Y**			
1	**2**	**3**	**4**	**5**	**6**
766	525420.86	3228554.25	Геодезический метод	0.1	-
767	525431.81	3228544.89	Геодезический метод	0.1	-
768	525519.72	3228505.75	Геодезический метод	0.1	-
769	525520.23	3228487.29	Геодезический метод	0.1	-
770	525521.44	3228415.88	Геодезический метод	0.1	-
771	525526.33	3228417.89	Геодезический метод	0.1	-
772	525524.30	3228489.01	Геодезический метод	0.1	-
773	525524.06	3228504.43	Геодезический метод	0.1	-
774	525539.46	3228494.73	Геодезический метод	0.1	-
775	525541.01	3228463.21	Геодезический метод	0.1	-
776	525547.33	3228463.52	Геодезический метод	0.1	-
777	525546.01	3228490.31	Геодезический метод	0.1	-
778	525614.10	3228451.42	Геодезический метод	0.1	-
779	525633.98	3228432.83	Геодезический метод	0.1	-
780	525642.37	3228412.50	Геодезический метод	0.1	-
781	525642.99	3228412.15	Геодезический метод	0.1	-
782	525644.53	3228416.67	Геодезический метод	0.1	-
783	525644.89	3228411.06	Геодезический метод	0.1	-
784	525655.70	3228404.87	Геодезический метод	0.1	-
785	525674.89	3228437.23	Геодезический метод	0.1	-
786	525678.93	3228443.48	Геодезический метод	0.1	-
787	525648.71	3228420.72	Геодезический метод	0.1	-
788	525618.97	3228465.11	Геодезический метод	0.1	-
789	525607.05	3228483.76	Геодезический метод	0.1	-
790	525627.43	3228519.39	Геодезический метод	0.1	-
791	525663.94	3228500.78	Геодезический метод	0.1	-

2. Сведения о характерных точках границ объекта					
Обозначение характерных точек границ	**Координаты, м**		**Метод определения координат характерной точки**	**Средняя квадратическая погрешность положения характерной точки (Mt), м**	**Описание обозначения точки на местности (при наличии)**
	X	**Y**			
1	**2**	**3**	**4**	**5**	**6**
792	525707.00	3228464.64	Геодезический метод	0.1	-
793	525719.23	3228473.19	Геодезический метод	0.1	-
794	525818.27	3228346.93	Геодезический метод	0.1	-
795	525827.57	3228328.52	Геодезический метод	0.1	-
796	525838.31	3228302.10	Геодезический метод	0.1	-
797	525846.54	3228304.03	Геодезический метод	0.1	-
798	525846.07	3228305.48	Геодезический метод	0.1	-
799	525858.66	3228309.34	Геодезический метод	0.1	-
800	525861.39	3228299.47	Геодезический метод	0.1	-
801	525866.85	3228296.71	Геодезический метод	0.1	-
802	525876.91	3228276.83	Геодезический метод	0.1	-
803	525881.26	3228278.36	Геодезический метод	0.1	-
804	525876.52	3228281.66	Геодезический метод	0.1	-
805	525872.12	3228300.14	Геодезический метод	0.1	-
806	525863.57	3228305.79	Геодезический метод	0.1	-
807	525860.62	3228312.60	Геодезический метод	0.1	-
808	525836.90	3228307.90	Геодезический метод	0.1	-
809	525832.99	3228332.25	Геодезический метод	0.1	-
810	525806.13	3228384.25	Геодезический метод	0.1	-
811	525797.68	3228387.67	Геодезический метод	0.1	-
812	525733.44	3228467.25	Геодезический метод	0.1	-
813	525724.33	3228484.19	Геодезический метод	0.1	-
814	525680.50	3228516.32	Геодезический метод	0.1	-
815	525673.53	3228525.10	Геодезический метод	0.1	-
816	525657.59	3228530.36	Геодезический метод	0.1	-
817	525480.39	3228630.70	Геодезический метод	0.1	-

2. Сведения о характерных точках границ объекта					
Обозначение характерных точек границ	**Координаты, м**		**Метод определения координат характерной точки**	**Средняя квадратическая погрешность положения характерной точки (Mt), м**	**Описание обозначения точки на местности (при наличии)**
	X	**Y**			
1	**2**	**3**	**4**	**5**	**6**
818	525447.26	3228640.31	Геодезический метод	0.1	-
819	525420.23	3228641.10	Геодезический метод	0.1	-
820	525359.63	3228658.34	Геодезический метод	0.1	-
821	525345.81	3228661.87	Геодезический метод	0.1	-
822	525329.71	3228670.62	Геодезический метод	0.1	-
823	525294.62	3228693.19	Геодезический метод	0.1	-
824	525293.45	3228699.22	Геодезический метод	0.1	-
825	525241.48	3228728.74	Геодезический метод	0.1	-
826	525229.58	3228740.32	Геодезический метод	0.1	-
827	525213.23	3228771.67	Геодезический метод	0.1	-
828	525191.45	3228807.10	Геодезический метод	0.1	-
829	525159.53	3228835.92	Геодезический метод	0.1	-
830	525144.99	3228837.72	Геодезический метод	0.1	-
831	525146.31	3228736.25	Геодезический метод	0.1	-
832	525146.78	3228686.65	Геодезический метод	0.1	-
833	525146.79	3228686.36	Геодезический метод	0.1	-
834	525147.16	3228647.83	Геодезический метод	0.1	-
835	525223.77	3228650.05	Геодезический метод	0.1	-
836	525237.02	3228648.39	Геодезический метод	0.1	-
837	525242.26	3228645.36	Геодезический метод	0.1	-
838	525246.13	3228638.73	Геодезический метод	0.1	-
750	525246.54	3228629.42	Геодезический метод	0.1	-
839	524007.20	3228615.63	Геодезический метод	0.1	-
840	524007.23	3228622.04	Геодезический метод	0.1	-
841	523999.54	3228622.52	Геодезический метод	0.1	-
842	523999.12	3228622.54	Геодезический метод	0.1	-

2. Сведения о характерных точках границ объекта					
Обозначение характерных точек границ	**Координаты, м**		**Метод определения координат характерной точки**	**Средняя квадратическая погрешность положения характерной точки (Mt), м**	**Описание обозначения точки на местности (при наличии)**
	X	**Y**			
1	**2**	**3**	**4**	**5**	**6**
843	523998.98	3228618.95	Геодезический метод	0.1	-
844	523990.64	3228619.32	Геодезический метод	0.1	-
845	523990.79	3228622.90	Геодезический метод	0.1	-
846	523981.75	3228623.30	Геодезический метод	0.1	-
847	523969.60	3228624.11	Геодезический метод	0.1	-
848	523945.39	3228625.63	Геодезический метод	0.1	-
849	523945.87	3228659.09	Геодезический метод	0.1	-
850	523960.36	3228658.78	Геодезический метод	0.1	-
851	523971.83	3228658.17	Геодезический метод	0.1	-
852	523978.27	3228657.77	Геодезический метод	0.1	-
853	523982.80	3228657.49	Геодезический метод	0.1	-
854	523983.00	3228660.67	Геодезический метод	0.1	-
855	523960.59	3228662.04	Геодезический метод	0.1	-
856	523963.11	3228697.90	Геодезический метод	0.1	-
857	523936.15	3228701.02	Геодезический метод	0.1	-
858	523934.98	3228681.22	Геодезический метод	0.1	-
859	523914.32	3228682.53	Геодезический метод	0.1	-
860	523913.76	3228681.58	Геодезический метод	0.1	-
861	523909.69	3228681.82	Геодезический метод	0.1	-
862	523906.33	3228620.66	Геодезический метод	0.1	-
863	523976.07	3228617.49	Геодезический метод	0.1	-
839	524007.20	3228615.63	Геодезический метод	0.1	-
864	524747.96	3225850.07	Геодезический метод	0.1	-
865	524739.68	3225849.49	Геодезический метод	0.1	-
866	524677.78	3225808.87	Геодезический метод	0.1	-
867	524665.84	3225808.29	Геодезический метод	0.1	-

2. Сведения о характерных точках границ объекта					
Обозначение характерных точек границ	**Координаты, м**		**Метод определения координат характерной точки**	**Средняя квадратическая погрешность положения характерной точки (Mt), м**	**Описание обозначения точки на местности (при наличии)**
	X	**Y**			
1	**2**	**3**	**4**	**5**	**6**
868	524646.62	3225796.37	Геодезический метод	0.1	-
869	524649.24	3225779.98	Геодезический метод	0.1	-
870	524678.28	3225778.83	Геодезический метод	0.1	-
871	524690.49	3225781.40	Геодезический метод	0.1	-
872	524703.66	3225788.47	Геодезический метод	0.1	-
873	524723.90	3225802.93	Геодезический метод	0.1	-
874	524744.26	3225818.88	Геодезический метод	0.1	-
864	524747.96	3225850.07	Геодезический метод	0.1	-
875	524375.31	3224555.45	Геодезический метод	0.1	-
876	524364.14	3224577.08	Геодезический метод	0.1	-
877	524361.45	3224585.42	Геодезический метод	0.1	-
878	524371.01	3224603.32	Геодезический метод	0.1	-
879	524374.44	3224615.58	Геодезический метод	0.1	-
880	524395.28	3224647.70	Геодезический метод	0.1	-
881	524397.10	3224656.33	Геодезический метод	0.1	-
882	524389.44	3224661.61	Геодезический метод	0.1	-
883	524381.92	3224667.56	Геодезический метод	0.1	-
884	524395.67	3224688.17	Геодезический метод	0.1	-
885	524386.46	3224703.11	Геодезический метод	0.1	-
886	524380.08	3224709.48	Геодезический метод	0.1	-
887	524362.43	3224720.03	Геодезический метод	0.1	-
888	524350.39	3224736.44	Геодезический метод	0.1	-
889	524339.96	3224714.12	Геодезический метод	0.1	-
890	524287.17	3224740.05	Геодезический метод	0.1	-
891	524301.57	3224770.84	Геодезический метод	0.1	-
892	524319.32	3224762.14	Геодезический метод	0.1	-

2. Сведения о характерных точках границ объекта					
Обозначение характерных точек границ	**Координаты, м**		**Метод определения координат характерной точки**	**Средняя квадратическая погрешность положения характерной точки (Mt), м**	**Описание обозначения точки на местности (при наличии)**
	X	**Y**			
1	**2**	**3**	**4**	**5**	**6**
893	524303.45	3224781.04	Геодезический метод	0.1	-
894	524217.06	3224823.43	Геодезический метод	0.1	-
895	524282.84	3224960.96	Геодезический метод	0.1	-
896	524294.75	3224987.71	Геодезический метод	0.1	-
897	524254.24	3225003.01	Геодезический метод	0.1	-
898	524280.53	3225234.33	Геодезический метод	0.1	-
899	524276.30	3225433.51	Геодезический метод	0.1	-
900	524274.89	3225541.31	Геодезический метод	0.1	-
901	524355.32	3225601.00	Геодезический метод	0.1	-
902	524442.47	3225604.96	Геодезический метод	0.1	-
903	524474.49	3225670.80	Геодезический метод	0.1	-
904	524490.28	3225671.56	Геодезический метод	0.1	-
905	524489.43	3225689.05	Геодезический метод	0.1	-
906	524499.39	3225709.74	Геодезический метод	0.1	-
907	524664.61	3225812.23	Геодезический метод	0.1	-
908	524676.50	3225812.81	Геодезический метод	0.1	-
909	524738.36	3225853.41	Геодезический метод	0.1	-
910	524755.38	3225854.59	Геодезический метод	0.1	-
911	524761.86	3225916.93	Геодезический метод	0.1	-
912	524671.21	3225928.22	Геодезический метод	0.1	-
913	524633.94	3225931.43	Геодезический метод	0.1	-
914	524578.69	3225933.36	Геодезический метод	0.1	-
915	524413.56	3225925.33	Геодезический метод	0.1	-
916	524138.49	3225908.34	Геодезический метод	0.1	-
917	524138.63	3225904.95	Геодезический метод	0.1	-
918	524142.89	3225896.86	Геодезический метод	0.1	-

2. Сведения о характерных точках границ объекта					
Обозначение характерных точек границ	**Координаты, м**		**Метод определения координат характерной точки**	**Средняя квадратическая погрешность положения характерной точки (Mt), м**	**Описание обозначения точки на местности (при наличии)**
	X	**Y**			
1	**2**	**3**	**4**	**5**	**6**
919	524152.97	3225891.88	Геодезический метод	0.1	-
920	524165.37	3225680.19	Геодезический метод	0.1	-
921	524194.94	3225620.65	Геодезический метод	0.1	-
922	524198.30	3225550.00	Геодезический метод	0.1	-
923	524169.20	3225488.18	Геодезический метод	0.1	-
924	524168.66	3225409.53	Геодезический метод	0.1	-
925	524166.08	3225299.94	Геодезический метод	0.1	-
926	524159.59	3225224.34	Геодезический метод	0.1	-
927	524148.47	3225163.86	Геодезический метод	0.1	-
928	524123.28	3225081.89	Геодезический метод	0.1	-
929	524080.35	3224990.98	Геодезический метод	0.1	-
930	524030.44	3224917.28	Геодезический метод	0.1	-
931	523974.68	3224853.57	Геодезический метод	0.1	-
932	523908.97	3224792.83	Геодезический метод	0.1	-
933	523843.65	3224744.60	Геодезический метод	0.1	-
934	523595.49	3224590.96	Геодезический метод	0.1	-
935	523339.00	3224433.68	Геодезический метод	0.1	-
936	524164.19	3224418.13	Геодезический метод	0.1	-
937	524161.35	3224450.94	Геодезический метод	0.1	-
938	524156.47	3224499.00	Геодезический метод	0.1	-
939	524144.07	3224559.72	Геодезический метод	0.1	-
940	524159.76	3224565.31	Геодезический метод	0.1	-
941	524162.09	3224559.80	Геодезический метод	0.1	-
942	524166.07	3224556.95	Геодезический метод	0.1	-
943	524155.60	3224553.22	Геодезический метод	0.1	-
944	524166.37	3224500.51	Геодезический метод	0.1	-

2. Сведения о характерных точках границ объекта					
Обозначение характерных точек границ	**Координаты, м**		**Метод определения координат характерной точки**	**Средняя квадратическая погрешность положения характерной точки (Mt), м**	**Описание обозначения точки на местности (при наличии)**
	X	**Y**			
1	**2**	**3**	**4**	**5**	**6**
945	524171.31	3224451.87	Геодезический метод	0.1	-
946	524174.56	3224414.34	Геодезический метод	0.1	-
947	524196.78	3224403.09	Геодезический метод	0.1	-
948	524193.16	3224413.27	Геодезический метод	0.1	-
949	524177.15	3224504.07	Геодезический метод	0.1	-
950	524174.92	3224544.27	Геодезический метод	0.1	-
951	524215.60	3224539.15	Геодезический метод	0.1	-
952	524268.28	3224522.28	Геодезический метод	0.1	-
953	524283.96	3224517.84	Геодезический метод	0.1	-
954	524261.63	3224460.16	Геодезический метод	0.1	-
955	524273.17	3224454.95	Геодезический метод	0.1	-
956	524247.35	3224378.55	Геодезический метод	0.1	-
957	524268.19	3224374.64	Геодезический метод	0.1	-
958	524277.94	3224393.88	Геодезический метод	0.1	-
959	524307.59	3224448.07	Геодезический метод	0.1	-
960	524347.46	3224512.66	Геодезический метод	0.1	-
961	524370.80	3224548.55	Геодезический метод	0.1	-
875	524375.31	3224555.45	Геодезический метод	0.1	-
962	524701.70	3225847.86	Геодезический метод	0.1	-
963	524729.69	3225873.36	Геодезический метод	0.1	-
964	524729.57	3225891.41	Геодезический метод	0.1	-
965	524729.69	3225897.72	Геодезический метод	0.1	-
966	524725.25	3225897.81	Геодезический метод	0.1	-
967	524720.35	3225897.86	Геодезический метод	0.1	-
968	524720.19	3225910.36	Геодезический метод	0.1	-
969	524648.19	3225911.36	Геодезический метод	0.1	-

2. Сведения о характерных точках границ объекта					
Обозначение характерных точек границ	**Координаты, м**		**Метод определения координат характерной точки**	**Средняя квадратическая погрешность положения характерной точки (Mt), м**	**Описание обозначения точки на местности (при наличии)**
	X	**Y**			
1	**2**	**3**	**4**	**5**	**6**
970	524648.36	3225903.19	Геодезический метод	0.1	-
971	524626.86	3225903.19	Геодезический метод	0.1	-
972	524627.53	3225894.03	Геодезический метод	0.1	-
973	524635.19	3225894.03	Геодезический метод	0.1	-
974	524635.68	3225877.07	Геодезический метод	0.1	-
975	524617.36	3225877.86	Геодезический метод	0.1	-
976	524616.58	3225830.52	Геодезический метод	0.1	-
977	524621.81	3225830.24	Геодезический метод	0.1	-
978	524675.69	3225829.03	Геодезический метод	0.1	-
962	524701.70	3225847.86	Геодезический метод	0.1	-
979	524065.54	3224432.49	Геодезический метод	0.1	-
980	524129.25	3224763.57	Геодезический метод	0.1	-
981	524095.15	3224803.04	Геодезический метод	0.1	-
982	523642.95	3224505.16	Геодезический метод	0.1	-
983	523664.48	3224438.77	Геодезический метод	0.1	-
979	524065.54	3224432.49	Геодезический метод	0.1	-
984	524606.55	3225782.67	Геодезический метод	0.1	-
985	524599.36	3225889.20	Геодезический метод	0.1	-
986	524455.16	3225877.47	Геодезический метод	0.1	-
987	524473.73	3225766.20	Геодезический метод	0.1	-
988	524520.51	3225775.14	Геодезический метод	0.1	-
989	524572.03	3225761.30	Геодезический метод	0.1	-
984	524606.55	3225782.67	Геодезический метод	0.1	-
990	524323.46	3224618.95	Геодезический метод	0.1	-
991	524320.84	3224620.54	Геодезический метод	0.1	-
992	524321.56	3224621.49	Геодезический метод	0.1	-

2. Сведения о характерных точках границ объекта					
Обозначение характерных точек границ	**Координаты, м**		**Метод определения координат характерной точки**	**Средняя квадратическая погрешность положения характерной точки (Mt), м**	**Описание обозначения точки на местности (при наличии)**
	X	**Y**			
1	**2**	**3**	**4**	**5**	**6**
993	524321.30	3224624.99	Геодезический метод	0.1	-
994	524322.41	3224627.20	Геодезический метод	0.1	-
995	524324.96	3224632.28	Геодезический метод	0.1	-
996	524327.02	3224634.69	Геодезический метод	0.1	-
997	524329.17	3224637.07	Геодезический метод	0.1	-
998	524330.57	3224638.61	Геодезический метод	0.1	-
999	524332.20	3224642.07	Геодезический метод	0.1	-
1000	524347.61	3224665.52	Геодезический метод	0.1	-
1001	524349.43	3224668.30	Геодезический метод	0.1	-
1002	524325.94	3224683.97	Геодезический метод	0.1	-
1003	524315.54	3224699.34	Геодезический метод	0.1	-
1004	524270.10	3224724.57	Геодезический метод	0.1	-
1005	524205.17	3224786.61	Геодезический метод	0.1	-
1006	524186.71	3224763.95	Геодезический метод	0.1	-
1007	524193.01	3224741.02	Геодезический метод	0.1	-
1008	524188.63	3224723.66	Геодезический метод	0.1	-
1009	524191.44	3224722.04	Геодезический метод	0.1	-
1010	524197.45	3224720.38	Геодезический метод	0.1	-
1011	524195.45	3224714.19	Геодезический метод	0.1	-
1012	524193.63	3224714.75	Геодезический метод	0.1	-
1013	524179.29	3224696.47	Геодезический метод	0.1	-
1014	524178.66	3224697.00	Геодезический метод	0.1	-
1015	524169.53	3224685.87	Геодезический метод	0.1	-
1016	524179.55	3224677.48	Геодезический метод	0.1	-
1017	524166.98	3224662.57	Геодезический метод	0.1	-
1018	524190.16	3224643.14	Геодезический метод	0.1	-

2. Сведения о характерных точках границ объекта					
Обозначение характерных точек границ	**Координаты, м**		**Метод определения координат характерной точки**	**Средняя квадратическая погрешность положения характерной точки (Mt), м**	**Описание обозначения точки на местности (при наличии)**
	X	**Y**			
1	**2**	**3**	**4**	**5**	**6**
1019	524183.91	3224629.73	Геодезический метод	0.1	-
1020	524178.58	3224607.93	Геодезический метод	0.1	-
1021	524178.37	3224591.99	Геодезический метод	0.1	-
1022	524190.18	3224570.68	Геодезический метод	0.1	-
1023	524216.01	3224546.06	Геодезический метод	0.1	-
1024	524228.57	3224540.82	Геодезический метод	0.1	-
1025	524258.76	3224534.51	Геодезический метод	0.1	-
1026	524267.45	3224531.97	Геодезический метод	0.1	-
1027	524282.32	3224534.40	Геодезический метод	0.1	-
1028	524288.38	3224537.09	Геодезический метод	0.1	-
1029	524291.55	3224540.19	Геодезический метод	0.1	-
1030	524304.45	3224559.32	Геодезический метод	0.1	-
1031	524313.15	3224572.39	Геодезический метод	0.1	-
1032	524309.48	3224587.40	Геодезический метод	0.1	-
1033	524304.15	3224592.97	Геодезический метод	0.1	-
1034	524307.32	3224596.56	Геодезический метод	0.1	-
1035	524307.75	3224597.27	Геодезический метод	0.1	-
1036	524312.18	3224594.21	Геодезический метод	0.1	-
1037	524313.37	3224593.46	Геодезический метод	0.1	-
1038	524317.99	3224600.47	Геодезический метод	0.1	-
1039	524317.52	3224602.73	Геодезический метод	0.1	-
1040	524314.57	3224604.52	Геодезический метод	0.1	-
990	524323.46	3224618.95	Геодезический метод	0.1	-
1041	524357.30	3225740.53	Геодезический метод	0.1	-
1042	524352.04	3225825.69	Геодезический метод	0.1	-
1043	524270.39	3225822.18	Геодезический метод	0.1	-

2. Сведения о характерных точках границ объекта					
Обозначение характерных точек границ	**Координаты, м**		**Метод определения координат характерной точки**	**Средняя квадратическая погрешность положения характерной точки (Mt), м**	**Описание обозначения точки на местности (при наличии)**
	X	**Y**			
1	**2**	**3**	**4**	**5**	**6**
1044	524275.65	3225737.38	Геодезический метод	0.1	-
1041	524357.30	3225740.53	Геодезический метод	0.1	-
1045	524338.53	3224570.97	Геодезический метод	0.1	-
1046	524356.19	3224597.32	Геодезический метод	0.1	-
1047	524343.52	3224605.95	Геодезический метод	0.1	-
1048	524325.80	3224579.49	Геодезический метод	0.1	-
1045	524338.53	3224570.97	Геодезический метод	0.1	-
1049	524760.19	3225861.79	Геодезический метод	0.1	-
1050	524779.62	3225880.44	Геодезический метод	0.1	-
1051	524779.48	3225899.31	Геодезический метод	0.1	-
1052	524776.91	3225915.05	Геодезический метод	0.1	-
1053	524765.83	3225916.43	Геодезический метод	0.1	-
1049	524760.19	3225861.79	Геодезический метод	0.1	-
1054	523175.49	3228569.76	Геодезический метод	0.1	-
1055	523175.50	3228569.96	Геодезический метод	0.1	-
1056	523132.15	3228572.23	Геодезический метод	0.1	-
1057	523137.95	3228771.94	Геодезический метод	0.1	-
1058	523182.12	3228769.61	Геодезический метод	0.1	-
1059	523185.82	3228804.96	Геодезический метод	0.1	-
1060	523190.75	3228870.36	Геодезический метод	0.1	-
1061	523136.55	3228873.04	Геодезический метод	0.1	-
1062	523087.80	3228860.61	Геодезический метод	0.1	-
1063	523050.29	3228823.47	Геодезический метод	0.1	-
1064	523037.66	3228779.69	Геодезический метод	0.1	-
1065	523031.33	3228573.11	Геодезический метод	0.1	-
1066	523044.57	3228522.89	Геодезический метод	0.1	-

2. Сведения о характерных точках границ объекта					
Обозначение характерных точек границ	**Координаты, м**		**Метод определения координат характерной точки**	**Средняя квадратическая погрешность положения характерной точки (Mt), м**	**Описание обозначения точки на местности (при наличии)**
	X	**Y**			
1	**2**	**3**	**4**	**5**	**6**
1067	523074.05	3228492.59	Геодезический метод	0.1	-
1068	523094.56	3228484.05	Геодезический метод	0.1	-
1069	523111.99	3228480.97	Геодезический метод	0.1	-
1070	523171.39	3228478.06	Геодезический метод	0.1	-
1071	523172.05	3228492.32	Геодезический метод	0.1	-
1072	523174.28	3228542.24	Геодезический метод	0.1	-
1054	523175.49	3228569.76	Геодезический метод	0.1	-
1073	523177.21	3228788.90	Геодезический метод	0.1	-
1074	523178.64	3228801.06	Геодезический метод	0.1	-
1075	523166.48	3228802.50	Геодезический метод	0.1	-
1076	523165.04	3228790.33	Геодезический метод	0.1	-
1073	523177.21	3228788.90	Геодезический метод	0.1	-
1077	524377.10	3227451.87	Геодезический метод	0.1	-
1078	524364.95	3227522.50	Геодезический метод	0.1	-
1079	524363.25	3227598.23	Геодезический метод	0.1	-
1080	524350.87	3227677.00	Геодезический метод	0.1	-
1081	524340.67	3227715.32	Геодезический метод	0.1	-
1082	524338.49	3227697.77	Геодезический метод	0.1	-
1083	524340.51	3227651.19	Геодезический метод	0.1	-
1084	524338.15	3227626.22	Геодезический метод	0.1	-
1085	524328.36	3227613.73	Геодезический метод	0.1	-
1086	524312.16	3227610.69	Геодезический метод	0.1	-
1087	524263.89	3227612.72	Геодезический метод	0.1	-
1088	524268.17	3227560.03	Геодезический метод	0.1	-
1089	524321.16	3227531.95	Геодезический метод	0.1	-
1090	524335.82	3227499.85	Геодезический метод	0.1	-

2. Сведения о характерных точках границ объекта					
Обозначение характерных точек границ	**Координаты, м**		**Метод определения координат характерной точки**	**Средняя квадратическая погрешность положения характерной точки (Mt), м**	**Описание обозначения точки на местности (при наличии)**
	X	**Y**			
1	**2**	**3**	**4**	**5**	**6**
1091	524345.23	3227462.22	Геодезический метод	0.1	-
1092	524346.05	3227447.08	Геодезический метод	0.1	-
1077	524377.10	3227451.87	Геодезический метод	0.1	-
1093	523688.77	3227167.26	Геодезический метод	0.1	-
1094	523697.08	3227188.74	Геодезический метод	0.1	-
1095	523744.87	3227357.40	Геодезический метод	0.1	-
1096	523744.87	3227376.45	Геодезический метод	0.1	-
1097	523737.60	3227393.77	Геодезический метод	0.1	-
1098	523726.17	3227405.54	Геодезический метод	0.1	-
1099	523716.82	3227410.74	Геодезический метод	0.1	-
1100	523686.69	3227420.78	Геодезический метод	0.1	-
1101	523657.01	3227423.89	Геодезический метод	0.1	-
1102	523649.39	3227373.00	Геодезический метод	0.1	-
1103	523670.74	3227370.78	Геодезический метод	0.1	-
1104	523690.63	3227365.79	Геодезический метод	0.1	-
1105	523646.02	3227193.41	Геодезический метод	0.1	-
1106	523620.09	3227202.52	Геодезический метод	0.1	-
1107	523556.27	3227171.66	Геодезический метод	0.1	-
1108	523637.16	3227143.37	Геодезический метод	0.1	-
1109	523649.98	3227143.37	Геодезический метод	0.1	-
1110	523664.52	3227146.83	Геодезический метод	0.1	-
1111	523677.68	3227155.14	Геодезический метод	0.1	-
1093	523688.77	3227167.26	Геодезический метод	0.1	-
1112	524476.88	3225936.82	Геодезический метод	0.1	-
1113	524459.85	3225938.92	Геодезический метод	0.1	-
1114	524165.34	3225925.81	Геодезический метод	0.1	-

2. Сведения о характерных точках границ объекта					
Обозначение характерных точек границ	**Координаты, м**		**Метод определения координат характерной точки**	**Средняя квадратическая погрешность положения характерной точки (Mt), м**	**Описание обозначения точки на местности (при наличии)**
	X	**Y**			
1	**2**	**3**	**4**	**5**	**6**
1115	524165.03	3225932.10	Геодезический метод	0.1	-
1116	524168.52	3225937.91	Геодезический метод	0.1	-
1117	524225.68	3225935.18	Геодезический метод	0.1	-
1118	524268.99	3225943.41	Геодезический метод	0.1	-
1119	524228.46	3225941.43	Геодезический метод	0.1	-
1120	524229.06	3226075.37	Геодезический метод	0.1	-
1121	524234.60	3226130.97	Геодезический метод	0.1	-
1122	524260.71	3226219.67	Геодезический метод	0.1	-
1123	524280.45	3226257.94	Геодезический метод	0.1	-
1124	524300.19	3226291.63	Геодезический метод	0.1	-
1125	524347.99	3226366.39	Геодезический метод	0.1	-
1126	524390.21	3226415.63	Геодезический метод	0.1	-
1127	524388.08	3226416.07	Геодезический метод	0.1	-
1128	524385.77	3226417.26	Геодезический метод	0.1	-
1129	524384.16	3226419.30	Геодезический метод	0.1	-
1130	524382.69	3226422.80	Геодезический метод	0.1	-
1131	524381.01	3226425.40	Геодезический метод	0.1	-
1132	524378.49	3226427.71	Геодезический метод	0.1	-
1133	524374.85	3226431.22	Геодезический метод	0.1	-
1134	524371.21	3226435.92	Геодезический метод	0.1	-
1135	524368.27	3226441.46	Геодезический метод	0.1	-
1136	524365.12	3226447.42	Геодезический метод	0.1	-
1137	524363.93	3226449.10	Геодезический метод	0.1	-
1138	524358.47	3226452.26	Геодезический метод	0.1	-
1139	524346.99	3226458.51	Геодезический метод	0.1	-
1140	524340.75	3226460.96	Геодезический метод	0.1	-

2. Сведения о характерных точках границ объекта					
Обозначение характерных точек границ	**Координаты, м**		**Метод определения координат характерной точки**	**Средняя квадратическая погрешность положения характерной точки (Mt), м**	**Описание обозначения точки на местности (при наличии)**
	X	**Y**			
1	**2**	**3**	**4**	**5**	**6**
1141	524339.07	3226461.18	Геодезический метод	0.1	-
1142	524338.30	3226460.90	Геодезический метод	0.1	-
1143	524337.53	3226459.42	Геодезический метод	0.1	-
1144	524337.04	3226456.76	Геодезический метод	0.1	-
1145	524336.34	3226455.71	Геодезический метод	0.1	-
1146	524334.52	3226455.08	Геодезический метод	0.1	-
1147	524332.49	3226454.94	Геодезический метод	0.1	-
1148	524329.97	3226455.64	Геодезический метод	0.1	-
1149	524327.17	3226458.66	Геодезический метод	0.1	-
1150	524326.40	3226461.39	Геодезический метод	0.1	-
1151	524326.68	3226463.71	Геодезический метод	0.1	-
1152	524328.50	3226465.46	Геодезический метод	0.1	-
1153	524332.00	3226467.00	Геодезический метод	0.1	-
1154	524334.45	3226468.61	Геодезический метод	0.1	-
1155	524335.22	3226469.73	Геодезический метод	0.1	-
1156	524335.64	3226470.92	Геодезический метод	0.1	-
1157	524335.36	3226472.12	Геодезический метод	0.1	-
1158	524334.73	3226472.89	Геодезический метод	0.1	-
1159	524333.26	3226473.73	Геодезический метод	0.1	-
1160	524330.88	3226474.50	Геодезический метод	0.1	-
1161	524329.22	3226474.67	Геодезический метод	0.1	-
1162	524324.51	3226465.52	Геодезический метод	0.1	-
1163	524296.45	3226432.75	Геодезический метод	0.1	-
1164	524287.22	3226421.97	Геодезический метод	0.1	-
1165	524267.57	3226391.96	Геодезический метод	0.1	-
1166	524218.97	3226317.71	Геодезический метод	0.1	-

2. Сведения о характерных точках границ объекта					
Обозначение характерных точек границ	**Координаты, м**		**Метод определения координат характерной точки**	**Средняя квадратическая погрешность положения характерной точки (Mt), м**	**Описание обозначения точки на местности (при наличии)**
	X	**Y**			
1	**2**	**3**	**4**	**5**	**6**
1167	524182.34	3226239.57	Геодезический метод	0.1	-
1168	524162.83	3226180.86	Геодезический метод	0.1	-
1169	524151.68	3226109.15	Геодезический метод	0.1	-
1170	524150.81	3226098.64	Геодезический метод	0.1	-
1171	524149.98	3226088.52	Геодезический метод	0.1	-
1172	524146.61	3226047.28	Геодезический метод	0.1	-
1173	524151.25	3225932.08	Геодезический метод	0.1	-
1174	524143.25	3225928.55	Геодезический метод	0.1	-
1175	524138.12	3225917.27	Геодезический метод	0.1	-
1176	524395.56	3225932.88	Геодезический метод	0.1	-
1112	524476.88	3225936.82	Геодезический метод	0.1	-
1177	524391.93	3226428.34	Геодезический метод	0.1	-
1178	524397.62	3226424.27	Геодезический метод	0.1	-
1179	524440.63	3226474.43	Геодезический метод	0.1	-
1180	524487.04	3226523.91	Геодезический метод	0.1	-
1181	524504.36	3226603.87	Геодезический метод	0.1	-
1182	524504.67	3226603.96	Геодезический метод	0.1	-
1183	524510.55	3226694.57	Геодезический метод	0.1	-
1184	524512.25	3226702.31	Геодезический метод	0.1	-
1185	524514.37	3226707.06	Геодезический метод	0.1	-
1186	524527.37	3226828.68	Геодезический метод	0.1	-
1187	524531.45	3226850.19	Геодезический метод	0.1	-
1188	524551.46	3226935.75	Геодезический метод	0.1	-
1189	524564.90	3226950.81	Геодезический метод	0.1	-
1190	524568.35	3226951.58	Геодезический метод	0.1	-
1191	524565.36	3226985.91	Геодезический метод	0.1	-

2. Сведения о характерных точках границ объекта					
Обозначение характерных точек границ	**Координаты, м**		**Метод определения координат характерной точки**	**Средняя квадратическая погрешность положения характерной точки (Mt), м**	**Описание обозначения точки на местности (при наличии)**
	X	**Y**			
1	**2**	**3**	**4**	**5**	**6**
1192	524563.60	3226998.66	Геодезический метод	0.1	-
1193	524557.85	3227023.00	Геодезический метод	0.1	-
1194	524543.49	3227066.87	Геодезический метод	0.1	-
1195	524528.88	3227091.56	Геодезический метод	0.1	-
1196	524498.11	3227144.83	Геодезический метод	0.1	-
1197	524491.07	3227158.63	Геодезический метод	0.1	-
1198	524466.09	3227216.64	Геодезический метод	0.1	-
1199	524488.65	3227064.79	Геодезический метод	0.1	-
1200	524496.59	3227048.47	Геодезический метод	0.1	-
1201	524504.72	3226978.16	Геодезический метод	0.1	-
1202	524502.35	3226870.00	Геодезический метод	0.1	-
1203	524497.59	3226820.92	Геодезический метод	0.1	-
1204	524467.49	3226704.43	Геодезический метод	0.1	-
1205	524445.09	3226645.61	Геодезический метод	0.1	-
1206	524412.40	3226584.46	Геодезический метод	0.1	-
1207	524390.34	3226553.40	Геодезический метод	0.1	-
1208	524361.00	3226512.10	Геодезический метод	0.1	-
1209	524344.33	3226488.73	Геодезический метод	0.1	-
1210	524332.95	3226481.93	Геодезический метод	0.1	-
1211	524331.90	3226479.89	Геодезический метод	0.1	-
1212	524335.01	3226479.62	Геодезический метод	0.1	-
1213	524336.62	3226480.11	Геодезический метод	0.1	-
1214	524341.32	3226479.89	Геодезический метод	0.1	-
1215	524344.40	3226479.68	Геодезический метод	0.1	-
1216	524346.64	3226478.42	Геодезический метод	0.1	-
1217	524347.27	3226476.80	Геодезический метод	0.1	-

2. Сведения о характерных точках границ объекта					
Обозначение характерных точек границ	**Координаты, м**		**Метод определения координат характерной точки**	**Средняя квадратическая погрешность положения характерной точки (Mt), м**	**Описание обозначения точки на местности (при наличии)**
	X	**Y**			
1	**2**	**3**	**4**	**5**	**6**
1218	524347.90	3226475.54	Геодезический метод	0.1	-
1219	524348.88	3226475.26	Геодезический метод	0.1	-
1220	524352.17	3226475.40	Геодезический метод	0.1	-
1221	524359.52	3226475.12	Геодезический метод	0.1	-
1222	524363.65	3226473.85	Геодезический метод	0.1	-
1223	524366.31	3226470.98	Геодезический метод	0.1	-
1224	524368.34	3226468.03	Геодезический метод	0.1	-
1225	524369.39	3226464.74	Геодезический метод	0.1	-
1226	524370.23	3226462.07	Геодезический метод	0.1	-
1227	524370.30	3226459.55	Геодезический метод	0.1	-
1228	524370.30	3226457.09	Геодезический метод	0.1	-
1229	524371.07	3226455.13	Геодезический метод	0.1	-
1230	524374.29	3226451.20	Геодезический метод	0.1	-
1231	524375.06	3226449.45	Геодезический метод	0.1	-
1232	524375.55	3226446.57	Геодезический метод	0.1	-
1233	524376.67	3226443.35	Геодезический метод	0.1	-
1234	524379.54	3226439.70	Геодезический метод	0.1	-
1235	524385.42	3226434.09	Геодезический метод	0.1	-
1177	524391.93	3226428.34	Геодезический метод	0.1	-
1236	524106.32	3225851.14	Геодезический метод	0.1	-
1237	524105.38	3225868.61	Геодезический метод	0.1	-
1238	524099.10	3226005.82	Геодезический метод	0.1	-
1239	524098.99	3226078.45	Геодезический метод	0.1	-
1240	524101.32	3226096.91	Геодезический метод	0.1	-
1241	524102.58	3226106.80	Геодезический метод	0.1	-
1242	524109.93	3226164.93	Геодезический метод	0.1	-

2. Сведения о характерных точках границ объекта					
Обозначение характерных точек границ	**Координаты, м**		**Метод определения координат характерной точки**	**Средняя квадратическая погрешность положения характерной точки (Mt), м**	**Описание обозначения точки на местности (при наличии)**
	X	**Y**			
1	**2**	**3**	**4**	**5**	**6**
1243	524067.37	3226185.35	Геодезический метод	0.1	-
1244	524025.21	3226204.89	Геодезический метод	0.1	-
1245	524068.62	3226298.72	Геодезический метод	0.1	-
1246	524155.54	3226391.86	Геодезический метод	0.1	-
1247	524182.21	3226414.42	Геодезический метод	0.1	-
1248	524204.19	3226437.42	Геодезический метод	0.1	-
1249	524239.06	3226473.92	Геодезический метод	0.1	-
1250	524247.26	3226482.51	Геодезический метод	0.1	-
1251	524267.11	3226497.73	Геодезический метод	0.1	-
1252	524278.06	3226498.09	Геодезический метод	0.1	-
1253	524285.42	3226495.63	Геодезический метод	0.1	-
1254	524288.50	3226499.13	Геодезический метод	0.1	-
1255	524272.99	3226508.82	Геодезический метод	0.1	-
1256	524263.47	3226515.83	Геодезический метод	0.1	-
1257	524259.68	3226520.60	Геодезический метод	0.1	-
1258	524254.92	3226529.72	Геодезический метод	0.1	-
1259	524250.86	3226540.23	Геодезический метод	0.1	-
1260	524239.98	3226568.01	Геодезический метод	0.1	-
1261	524236.46	3226564.06	Геодезический метод	0.1	-
1262	524168.69	3226491.02	Геодезический метод	0.1	-
1263	524122.84	3226439.90	Геодезический метод	0.1	-
1264	524059.34	3226384.10	Геодезический метод	0.1	-
1265	524033.77	3226341.49	Геодезический метод	0.1	-
1266	524021.20	3226352.86	Геодезический метод	0.1	-
1267	524005.78	3226360.97	Геодезический метод	0.1	-
1268	523983.66	3226363.61	Геодезический метод	0.1	-

2. Сведения о характерных точках границ объекта					
Обозначение характерных точек границ	**Координаты, м**		**Метод определения координат характерной точки**	**Средняя квадратическая погрешность положения характерной точки (Mt), м**	**Описание обозначения точки на местности (при наличии)**
	X	**Y**			
1	**2**	**3**	**4**	**5**	**6**
1269	523957.29	3226355.90	Геодезический метод	0.1	-
1270	523939.03	3226339.67	Геодезический метод	0.1	-
1271	523887.09	3226230.51	Геодезический метод	0.1	-
1272	523881.41	3226232.54	Геодезический метод	0.1	-
1273	523874.10	3226233.76	Геодезический метод	0.1	-
1274	523856.65	3226233.76	Геодезический метод	0.1	-
1275	523731.47	3226216.52	Геодезический метод	0.1	-
1276	523387.70	3226155.47	Геодезический метод	0.1	-
1277	523386.11	3226149.05	Геодезический метод	0.1	-
1278	523363.11	3226101.92	Геодезический метод	0.1	-
1279	523721.72	3226164.28	Геодезический метод	0.1	-
1280	523743.63	3226167.46	Геодезический метод	0.1	-
1281	523867.38	3226183.68	Геодезический метод	0.1	-
1282	523877.04	3226107.87	Геодезический метод	0.1	-
1283	523905.71	3226115.11	Геодезический метод	0.1	-
1284	523913.48	3226117.06	Геодезический метод	0.1	-
1285	523918.67	3226118.95	Геодезический метод	0.1	-
1286	523933.86	3226124.44	Геодезический метод	0.1	-
1287	523939.59	3226122.28	Геодезический метод	0.1	-
1288	523939.03	3226116.10	Геодезический метод	0.1	-
1289	523934.47	3226063.78	Геодезический метод	0.1	-
1290	523941.92	3225862.24	Геодезический метод	0.1	-
1291	524054.41	3225867.26	Геодезический метод	0.1	-
1292	524055.43	3225849.25	Геодезический метод	0.1	-
1236	524106.32	3225851.14	Геодезический метод	0.1	-
1293	524255.36	3226585.00	Геодезический метод	0.1	-

2. Сведения о характерных точках границ объекта					
Обозначение характерных точек границ	**Координаты, м**		**Метод определения координат характерной точки**	**Средняя квадратическая погрешность положения характерной точки (Mt), м**	**Описание обозначения точки на местности (при наличии)**
	X	**Y**			
1	**2**	**3**	**4**	**5**	**6**
1294	524256.75	3226583.35	Геодезический метод	0.1	-
1295	524257.87	3226581.73	Геодезический метод	0.1	-
1296	524258.57	3226579.91	Геодезический метод	0.1	-
1297	524259.55	3226576.96	Геодезический метод	0.1	-
1298	524263.19	3226571.64	Геодезический метод	0.1	-
1299	524267.88	3226566.02	Геодезический метод	0.1	-
1300	524271.87	3226561.88	Геодезический метод	0.1	-
1301	524273.55	3226559.99	Геодезический метод	0.1	-
1302	524276.00	3226558.45	Геодезический метод	0.1	-
1303	524278.24	3226557.18	Геодезический метод	0.1	-
1304	524280.76	3226554.87	Геодезический метод	0.1	-
1305	524284.26	3226551.36	Геодезический метод	0.1	-
1306	524286.92	3226549.12	Геодезический метод	0.1	-
1307	524287.27	3226547.93	Геодезический метод	0.1	-
1308	524287.97	3226546.66	Геодезический метод	0.1	-
1309	524290.07	3226544.98	Геодезический метод	0.1	-
1310	524292.17	3226542.38	Геодезический метод	0.1	-
1311	524287.90	3226541.12	Геодезический метод	0.1	-
1312	524286.36	3226543.37	Геодезический метод	0.1	-
1313	524284.68	3226545.61	Геодезический метод	0.1	-
1314	524282.23	3226547.37	Геодезический метод	0.1	-
1315	524277.40	3226549.89	Геодезический метод	0.1	-
1316	524269.07	3226557.47	Геодезический метод	0.1	-
1317	524262.28	3226565.26	Геодезический метод	0.1	-
1318	524259.48	3226570.52	Геодезический метод	0.1	-
1319	524255.91	3226577.32	Геодезический метод	0.1	-

2. Сведения о характерных точках границ объекта					
Обозначение характерных точек границ	**Координаты, м**		**Метод определения координат характерной точки**	**Средняя квадратическая погрешность положения характерной точки (Mt), м**	**Описание обозначения точки на местности (при наличии)**
	X	**Y**			
1	**2**	**3**	**4**	**5**	**6**
1320	524252.49	3226582.04	Геодезический метод	0.1	-
1321	524244.34	3226572.90	Геодезический метод	0.1	-
1322	524244.84	3226572.21	Геодезический метод	0.1	-
1323	524248.20	3226564.35	Геодезический метод	0.1	-
1324	524252.54	3226553.41	Геодезический метод	0.1	-
1325	524258.01	3226538.69	Геодезический метод	0.1	-
1326	524263.33	3226528.45	Геодезический метод	0.1	-
1327	524265.36	3226525.57	Геодезический метод	0.1	-
1328	524274.46	3226519.40	Геодезический метод	0.1	-
1329	524281.74	3226519.89	Геодезический метод	0.1	-
1330	524284.75	3226519.96	Геодезический метод	0.1	-
1331	524286.50	3226519.60	Геодезический метод	0.1	-
1332	524287.97	3226518.76	Геодезический метод	0.1	-
1333	524288.95	3226518.20	Геодезический метод	0.1	-
1334	524289.65	3226517.22	Геодезический метод	0.1	-
1335	524290.63	3226515.11	Геодезический метод	0.1	-
1336	524292.31	3226511.47	Геодезический метод	0.1	-
1337	524295.11	3226507.08	Геодезический метод	0.1	-
1338	524298.06	3226510.58	Геодезический метод	0.1	-
1339	524296.04	3226521.08	Геодезический метод	0.1	-
1340	524296.64	3226528.56	Геодезический метод	0.1	-
1341	524302.83	3226544.98	Геодезический метод	0.1	-
1342	524313.21	3226558.44	Геодезический метод	0.1	-
1343	524335.73	3226587.63	Геодезический метод	0.1	-
1344	524344.04	3226597.86	Геодезический метод	0.1	-
1345	524369.46	3226629.13	Геодезический метод	0.1	-

2. Сведения о характерных точках границ объекта					
Обозначение характерных точек границ	**Координаты, м**		**Метод определения координат характерной точки**	**Средняя квадратическая погрешность положения характерной точки (Mt), м**	**Описание обозначения точки на местности (при наличии)**
	X	**Y**			
1	**2**	**3**	**4**	**5**	**6**
1346	524389.10	3226653.33	Геодезический метод	0.1	-
1347	524406.32	3226688.98	Геодезический метод	0.1	-
1348	524420.72	3226726.02	Геодезический метод	0.1	-
1349	524435.37	3226776.83	Геодезический метод	0.1	-
1350	524444.46	3226831.15	Геодезический метод	0.1	-
1351	524444.79	3226878.59	Геодезический метод	0.1	-
1352	524424.74	3227099.39	Геодезический метод	0.1	-
1353	524438.02	3227101.17	Геодезический метод	0.1	-
1354	524431.24	3227143.35	Геодезический метод	0.1	-
1355	524380.54	3227432.16	Геодезический метод	0.1	-
1356	524347.14	3227427.01	Геодезический метод	0.1	-
1357	524347.17	3227426.53	Геодезический метод	0.1	-
1358	524354.64	3227386.96	Геодезический метод	0.1	-
1359	524347.17	3227372.02	Геодезический метод	0.1	-
1360	524341.91	3227357.91	Геодезический метод	0.1	-
1361	524336.10	3227300.63	Геодезический метод	0.1	-
1362	524340.11	3227253.73	Геодезический метод	0.1	-
1363	524349.79	3227187.88	Геодезический метод	0.1	-
1364	524355.88	3227154.40	Геодезический метод	0.1	-
1365	524356.71	3227140.29	Геодезический метод	0.1	-
1366	524351.73	3227126.46	Геодезический метод	0.1	-
1367	524354.50	3227101.00	Геодезический метод	0.1	-
1368	524375.66	3226998.49	Геодезический метод	0.1	-
1369	524380.37	3226940.94	Геодезический метод	0.1	-
1370	524398.63	3226896.94	Геодезический метод	0.1	-
1371	524404.72	3226866.51	Геодезический метод	0.1	-

2. Сведения о характерных точках границ объекта					
Обозначение характерных точек границ	**Координаты, м**		**Метод определения координат характерной точки**	**Средняя квадратическая погрешность положения характерной точки (Mt), м**	**Описание обозначения точки на местности (при наличии)**
	X	**Y**			
1	**2**	**3**	**4**	**5**	**6**
1372	524404.16	3226857.93	Геодезический метод	0.1	-
1373	524398.35	3226842.16	Геодезический метод	0.1	-
1374	524386.59	3226818.78	Геодезический метод	0.1	-
1375	524371.10	3226789.45	Геодезический метод	0.1	-
1376	524363.63	3226746.84	Геодезический метод	0.1	-
1377	524342.32	3226713.91	Геодезический метод	0.1	-
1378	524306.08	3226676.56	Геодезический метод	0.1	-
1379	524273.29	3226654.01	Геодезический метод	0.1	-
1380	524242.58	3226628.55	Геодезический метод	0.1	-
1381	524231.59	3226615.60	Геодезический метод	0.1	-
1382	524257.15	3226586.79	Геодезический метод	0.1	-
1293	524255.36	3226585.00	Геодезический метод	0.1	-
1383	524361.89	3227333.12	Геодезический метод	0.1	-
1384	524360.20	3227345.83	Геодезический метод	0.1	-
1385	524352.45	3227344.81	Геодезический метод	0.1	-
1386	524354.14	3227332.09	Геодезический метод	0.1	-
1383	524361.89	3227333.12	Геодезический метод	0.1	-
1387	524347.41	3226621.36	Геодезический метод	0.1	-
1388	524347.06	3226623.61	Геодезический метод	0.1	-
1389	524346.43	3226626.27	Геодезический метод	0.1	-
1390	524346.29	3226628.66	Геодезический метод	0.1	-
1391	524346.01	3226630.13	Геодезический метод	0.1	-
1392	524344.96	3226632.23	Геодезический метод	0.1	-
1393	524341.25	3226640.22	Геодезический метод	0.1	-
1394	524336.70	3226648.64	Геодезический метод	0.1	-
1395	524334.11	3226656.42	Геодезический метод	0.1	-

2. Сведения о характерных точках границ объекта					
Обозначение характерных точек границ	**Координаты, м**		**Метод определения координат характерной точки**	**Средняя квадратическая погрешность положения характерной точки (Mt), м**	**Описание обозначения точки на местности (при наличии)**
	X	**Y**			
1	**2**	**3**	**4**	**5**	**6**
1396	524332.08	3226661.47	Геодезический метод	0.1	-
1397	524331.17	3226663.08	Геодезический метод	0.1	-
1398	524329.42	3226665.26	Геодезический метод	0.1	-
1399	524328.79	3226667.15	Геодезический метод	0.1	-
1400	524328.51	3226671.15	Геодезический метод	0.1	-
1401	524327.67	3226675.42	Геодезический метод	0.1	-
1402	524327.18	3226677.67	Геодезический метод	0.1	-
1403	524326.41	3226678.09	Геодезический метод	0.1	-
1404	524325.15	3226678.23	Геодезический метод	0.1	-
1405	524323.68	3226677.53	Геодезический метод	0.1	-
1406	524322.07	3226674.38	Геодезический метод	0.1	-
1407	524320.95	3226670.45	Геодезический метод	0.1	-
1408	524321.02	3226664.84	Геодезический метод	0.1	-
1409	524322.56	3226660.36	Геодезический метод	0.1	-
1410	524325.43	3226655.45	Геодезический метод	0.1	-
1411	524326.27	3226652.29	Геодезический метод	0.1	-
1412	524328.79	3226646.12	Геодезический метод	0.1	-
1413	524330.26	3226643.04	Геодезический метод	0.1	-
1414	524331.45	3226638.41	Геодезический метод	0.1	-
1415	524332.36	3226635.46	Геодезический метод	0.1	-
1416	524333.76	3226633.08	Геодезический метод	0.1	-
1417	524336.21	3226629.85	Геодезический метод	0.1	-
1418	524338.87	3226626.56	Геодезический метод	0.1	-
1419	524339.92	3226623.61	Геодезический метод	0.1	-
1420	524341.11	3226619.26	Геодезический метод	0.1	-
1421	524341.74	3226616.25	Геодезический метод	0.1	-

2. Сведения о характерных точках границ объекта

Обозначение характерных точек границ	Координаты, м		Метод определения координат характерной точки	Средняя квадратическая погрешность положения характерной точки (Mt), м	Описание обозначения точки на местности (при наличии)
	X	Y			
1	2	3	4	5	6
1422	524343.07	3226615.41	Геодезический метод	0.1	-
1423	524344.26	3226615.41	Геодезический метод	0.1	-
1424	524345.73	3226615.97	Геодезический метод	0.1	-
1425	524346.71	3226617.44	Геодезический метод	0.1	-
1426	524347.13	3226619.40	Геодезический метод	0.1	-
1387	524347.41	3226621.36	Геодезический метод	0.1	-
1427	524383.71	3227332.06	Геодезический метод	0.1	-
1428	524383.06	3227338.06	Геодезический метод	0.1	-
1429	524375.57	3227337.25	Геодезический метод	0.1	-
1430	524376.23	3227331.24	Геодезический метод	0.1	-
1427	524383.71	3227332.06	Геодезический метод	0.1	-

3. Сведения о характерных точках части (частей) границы объекта

Обозначение характерных точек части границы	Координаты, м		Метод определения координат характерной точки	Средняя квадратическая погрешность положения характерной точки (Mt), м	Описание обозначения точки на местности (при наличии)
	X	Y			
1	2	3	4	5	6
-	-	-	-	-	-

Раздел 3

Сведения о местоположении измененных (уточненных) границ объекта

1. Система координат -

2. Сведения о характерных точках границ объекта

Обозначение характерных точек границ	Существующие координаты, м		Измененные (уточненные) координаты, м		Метод определения координат характерной точки	Средняя квадратическая погрешность положения характерной точки (Mt), м	Описание обозначения точки на местности (при наличии)
	X	Y	X	Y			
1	2	3	4	5	6	7	8
-	-	-	-	-	-	-	

3. Сведения о характерных точках части (частей) границы объекта

Обозначение характерных точек части границы	Существующие координаты, м		Измененные (уточненные) координаты, м		Метод определения координат характерной точки	Средняя квадратическая погрешность положения характерной точки (Mt), м	Описание обозначения точки на местности (при наличии)
	X	Y	X	Y			
1	2	3	4	5	6	7	8
-	-	-	-	-	-	-	

Лист №

ОПИСАНИЕ МЕСТОПОЛОЖЕНИЯ ГРАНИЦ
Граница территориальной зоны - К.3 Зона озелененных территорий специального назначения
г. Лодейное Поле Лодейнопольского муниципального района Ленинградской области

(наименование)

План границ

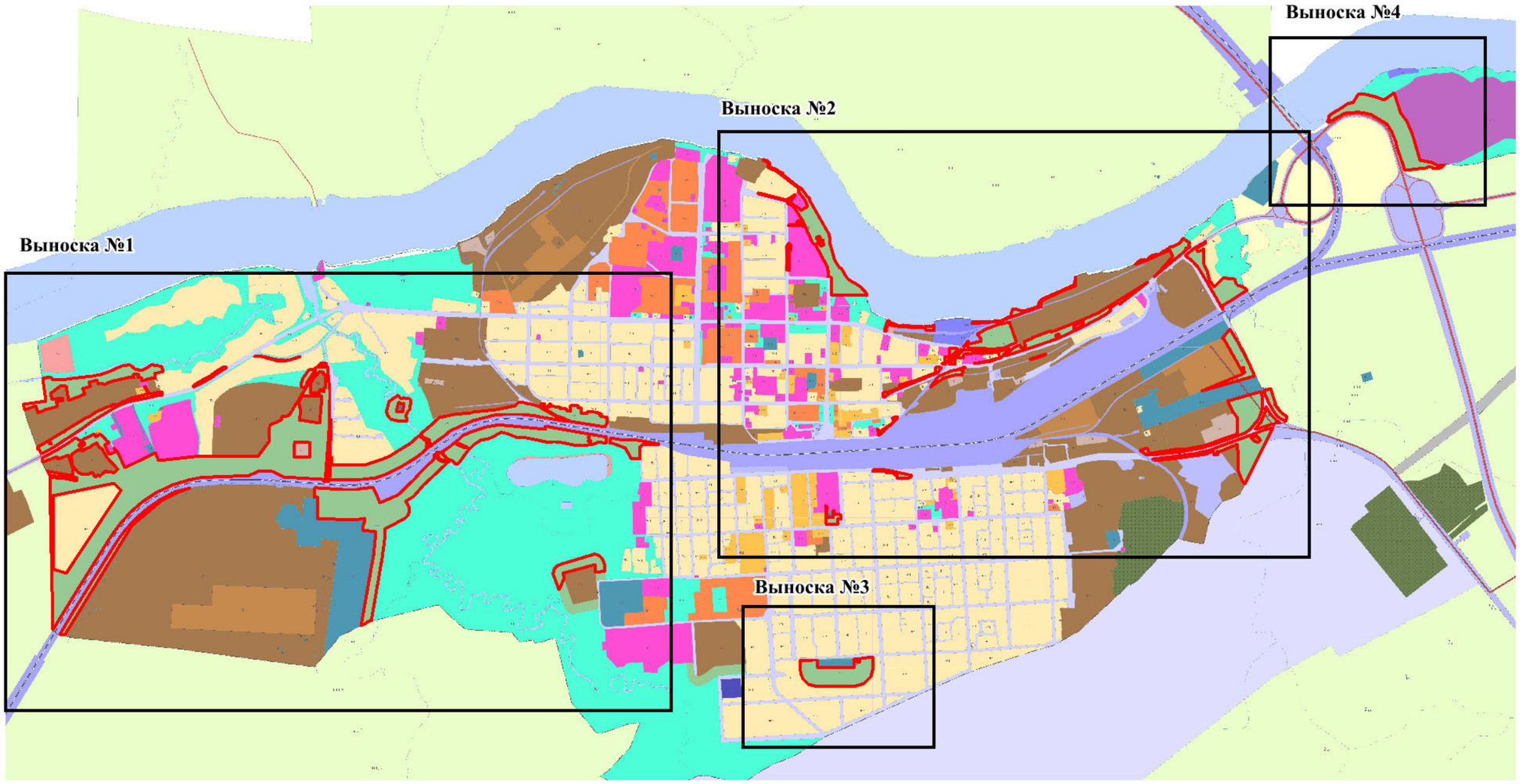

Масштаб 1:10 000

Подпись Индивидуальный предприниматель Хорай Наталья Владимировна ОГРНИП 319784700237419 ИНН 720402093805 Санкт-Петербург

Дата "21" января 2021 года

Используемые условные знаки и обозначения:

- граница территориальной зоны;

Лист №

ОПИСАНИЕ МЕСТОПОЛОЖЕНИЯ ГРАНИЦ
Граница территориальной зоны - К.3 Зона озелененных территорий специального назначения г. Лодейное Поле Лодейнопольского муниципального района Ленинградской области

(наименование)

План границ

Выноска №1

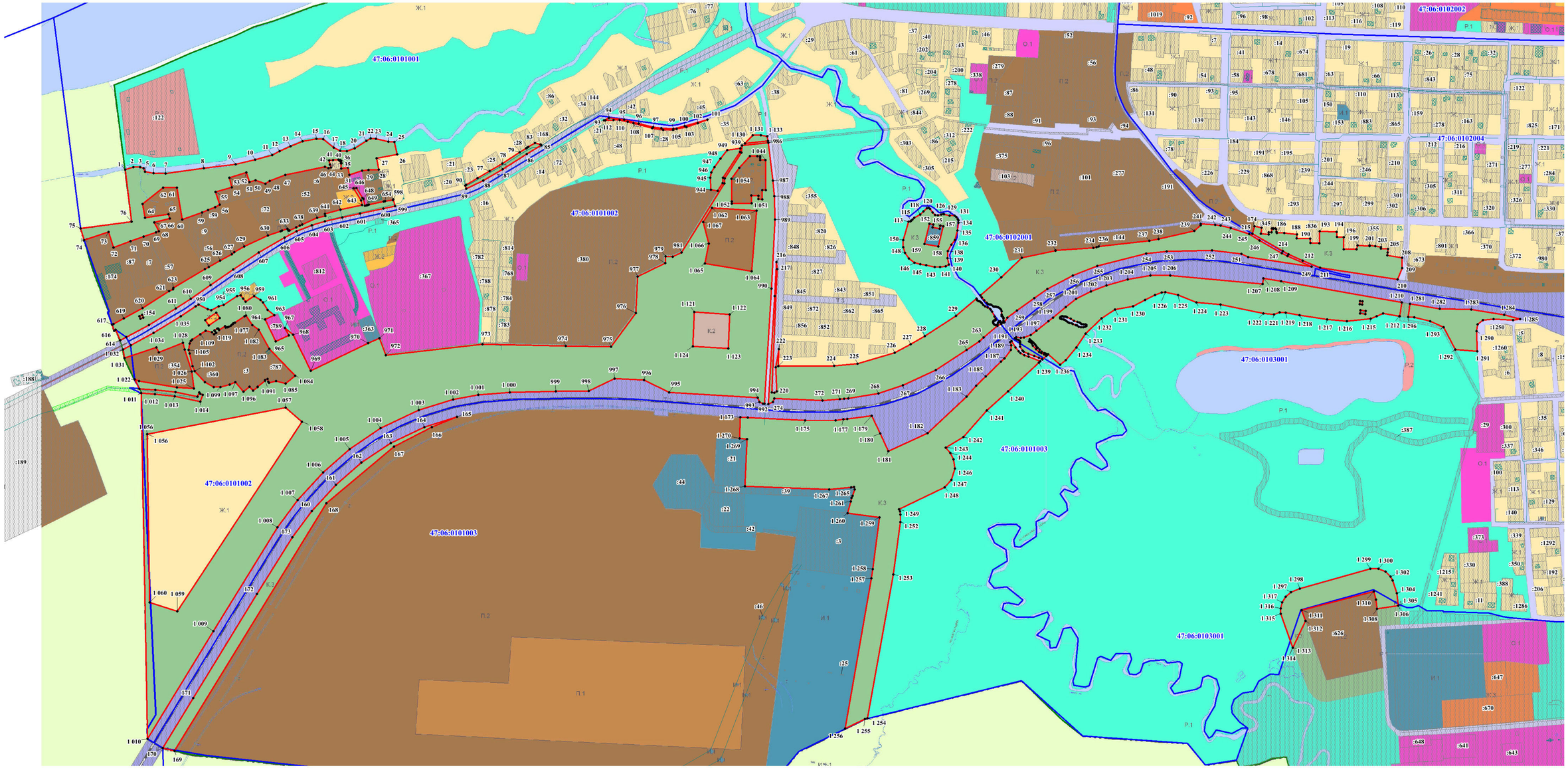

Масштаб 1:5 000

Используемые условные знаки и обозначения:

- граница территориальной зоны;
- 131 — обозначение характерных точек границы территориальной зоны;
- :62 — граница и номер земельного участка, сведения о которой содержатся в ЕГРН;
- 47:06:0102003 — граница и номер кадастрового квартала;
- граница населенного пункта, сведения о которой содержатся в ЕГРН;

Подпись

Дата "21" января 2021 года

Лист №

ОПИСАНИЕ МЕСТОПОЛОЖЕНИЯ ГРАНИЦ
Граница территориальной зоны - К.3 Зона озелененных территорий специального назначения г. Лодейное Поле Лодейнопольского муниципального района Ленинградской области

(наименование)

План границ

Выноска №2

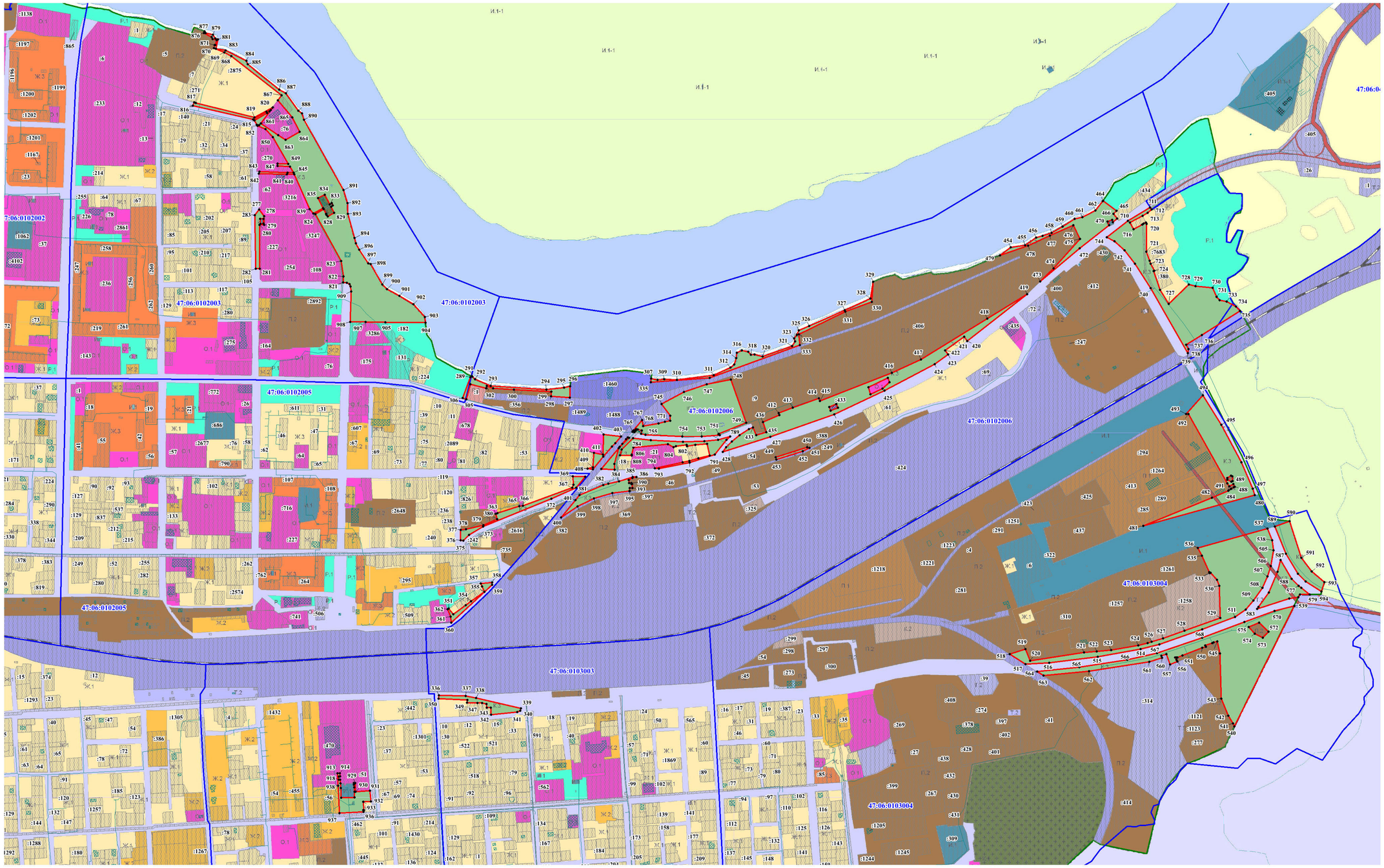

Используемые условные знаки и обозначения:

- граница территориальной зоны;
- 131 - обозначение характерных точек границы территориальной зоны;
- :62 - граница и номер земельного участка, сведения о которой содержатся в ЕГРН;
- 47:06:0102003 - граница и номер кадастрового квартала;
- граница населенного пункта, сведения о которой содержатся в ЕГРН;

Масштаб 1:5 000

Подпись

Дата "21" января 2021 года

Лист №

ОПИСАНИЕ МЕСТОПОЛОЖЕНИЯ ГРАНИЦ
Граница территориальной зоны - К.3 Зона озелененных территорий специального назначения
г. Лодейное Поле Лодейнопольского муниципального района Ленинградской области

(наименование)

План границ

Выноска №3

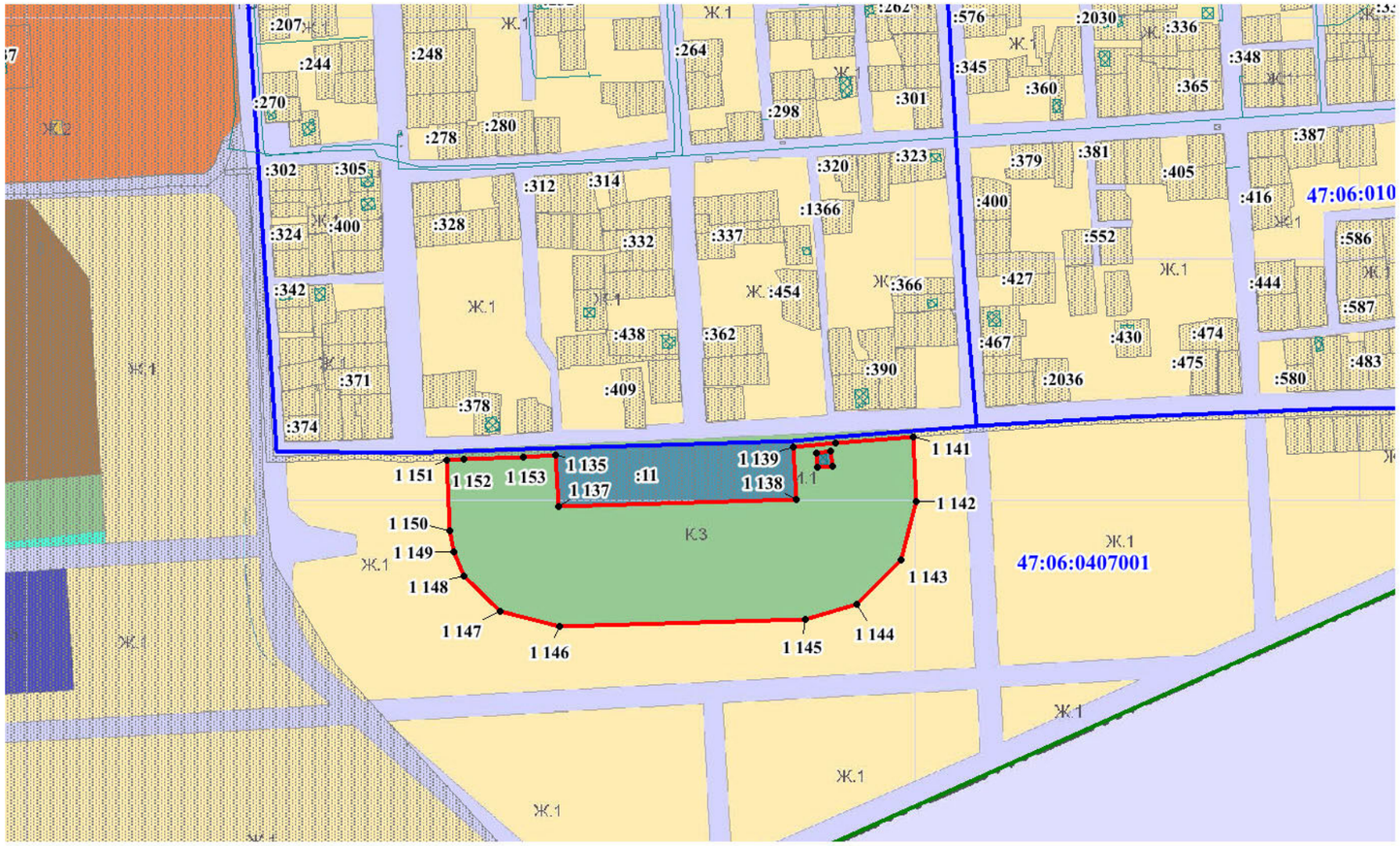

Масштаб 1:5 000

Используемые условные знаки и обозначения:

- граница территориальной зоны;
- обозначение характерных точек границы территориальной зоны;
- граница и номер земельного участка, сведения о которой содержатся в ЕГРН;
- граница и номер кадастрового квартала;
- граница населенного пункта, сведения о которой содержатся в ЕГРН;
- граница территориальных зон, сведения о которых содержатся в ЕГРН.

• 131
:62
47:06:0102003

Подпись

Дата "21" января 2021 года

Лист №

ОПИСАНИЕ МЕСТОПОЛОЖЕНИЯ ГРАНИЦ
Граница территориальной зоны - К.3 Зона озелененных территорий специального назначения
г. Лодейное Поле Лодейнопольского муниципального района Ленинградской области

(наименование)

План границ

Выноска №4

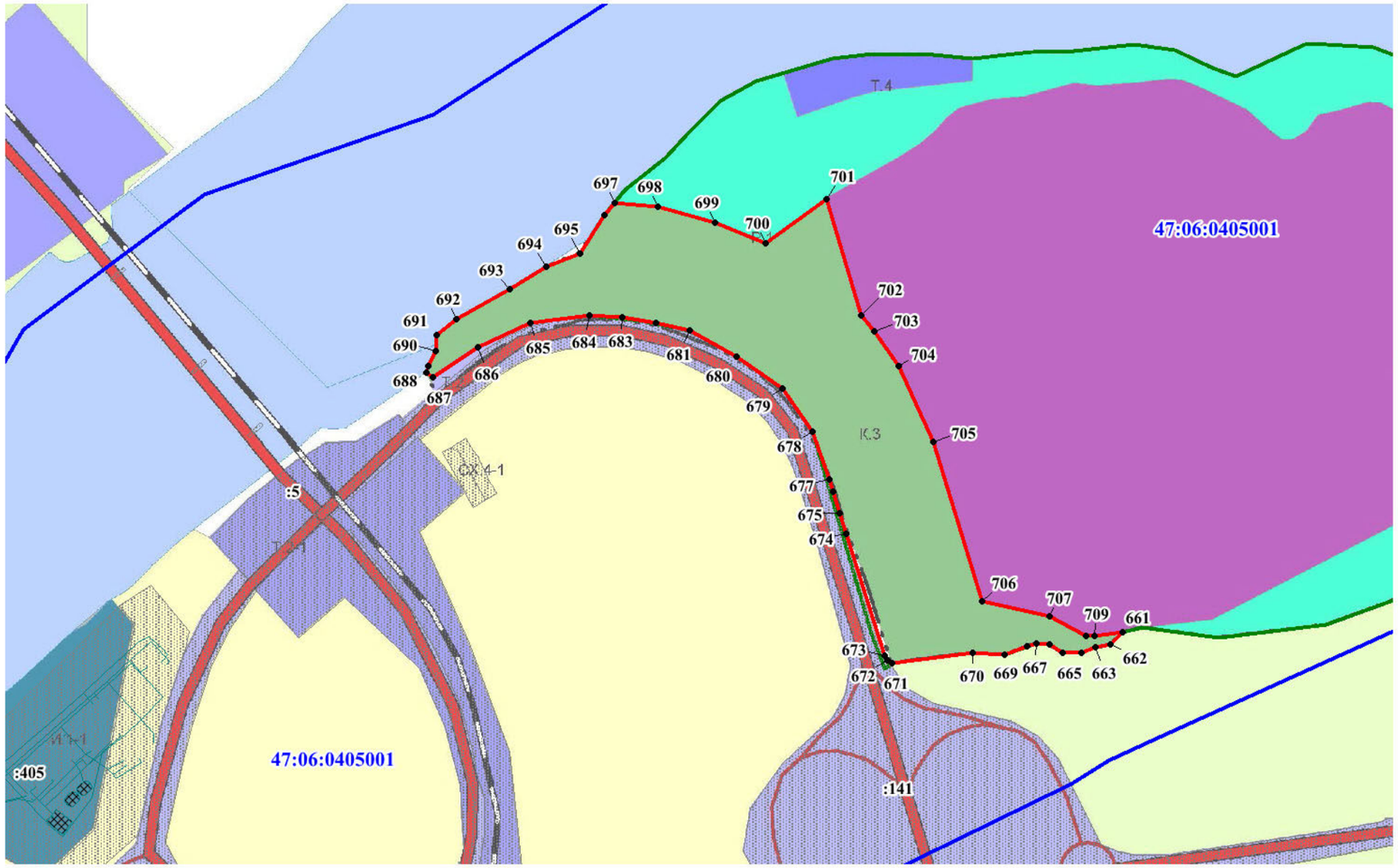

Используемые условные знаки и обозначения:

Масштаб 1:5 000

- 131 — граница территориальной зоны;
- :62 — обозначение характерных точек границы территориальной зоны;
- 47:06:0102003 — граница и номер земельного участка, сведения о которой содержатся в ЕГРН;
- граница и номер кадастрового квартала;
- граница населенного пункта, сведения о которой содержатся в ЕГРН;

Подпись

Дата "21" января 2021 года

ОПИСАНИЕ МЕСТОПОЛОЖЕНИЯ ГРАНИЦ

Граница территориальной зоны К.3-1 – Зона озелененных территорий специального назначения Лодейнопольского городского поселения Лодейнопольского муниципального района Ленинградской области

(наименование объекта, местоположение границ которого описано (далее - объект))

Раздел 1

Сведения об объекте

№ п/п	Характеристики объекта	Описание характеристик
1	2	3
1.	Местоположение объекта	Ленинградская область, район Лодейнопольский
2.	Площадь объекта +/- величина погрешности определения площади (Р +/- Дельта Р)	124328 +/- 123 м²
3.	Иные характеристики объекта	Зона специального назначения

Раздел 2

Сведения о местоположении границ объекта

1. Система координат -

2. Сведения о характерных точках границ объекта

Обозначение характерных точек границ	Координаты, м		Метод определения координат характерной точки	Средняя квадратическая погрешность положения характерной точки (Mt), м	Описание обозначения точки на местности (при наличии)
	X	Y			
1	2	3	4	5	6
-	-	-	-	-	-

3. Сведения о характерных точках части (частей) границы объекта

Обозначение характерных точек части границы	Координаты, м		Метод определения координат характерной точки	Средняя квадратическая погрешность положения характерной точки (Mt), м	Описание обозначения точки на местности (при наличии)
	X	Y			
1	2	3	4	5	6
-	-	-	-	-	-

Раздел 3

Сведения о местоположении измененных (уточненных) границ объекта

1. Система координат МСК 47 зона 3

2. Сведения о характерных точках границ объекта

Обозначение характерных точек границ	Существующие координаты, м		Измененные (уточненные) координаты, м		Метод определения координат характерной точки	Средняя квадратическая погрешность положения характерной точки (Mt), м	Описание обозначения точки на местности (при наличии)
	X	Y	X	Y			
1	2	3	4	5	6	7	8
1	-	-	505588.74	3212013.61	Геодезический метод	0.1	-
2	-	-	505623.75	3212042.58	Геодезический метод	0.1	-
3	-	-	505620.65	3212050.14	Геодезический метод	0.1	-
4	-	-	505617.20	3212053.39	Геодезический метод	0.1	-
5	-	-	505610.23	3212058.25	Геодезический метод	0.1	-
6	-	-	505601.70	3212065.82	Геодезический метод	0.1	-
7	-	-	505595.34	3212072.53	Геодезический метод	0.1	-
8	-	-	505592.00	3212076.57	Геодезический метод	0.1	-
9	-	-	505588.51	3212081.99	Геодезический метод	0.1	-
10	-	-	505586.41	3212087.37	Геодезический метод	0.1	-
11	-	-	505585.32	3212092.29	Геодезический метод	0.1	-
12	-	-	505584.77	3212095.97	Геодезический метод	0.1	-
13	-	-	505579.69	3212105.91	Геодезический метод	0.1	-
14	-	-	505576.53	3212105.47	Геодезический метод	0.1	-
15	-	-	505570.27	3212105.69	Геодезический метод	0.1	-
16	-	-	505565.26	3212107.98	Геодезический метод	0.1	-
17	-	-	505547.46	3212127.60	Геодезический метод	0.1	-
18	-	-	505535.07	3212139.08	Геодезический метод	0.1	-
19	-	-	505523.96	3212147.94	Геодезический метод	0.1	-
20	-	-	505513.74	3212153.73	Геодезический метод	0.1	-
21	-	-	505501.78	3212155.96	Геодезический метод	0.1	-
22	-	-	505492.19	3212156.60	Геодезический метод	0.1	-

2. Сведения о характерных точках границ объекта							
Обозначение характерных точек границ	**Существующие координаты, м**		**Измененные (уточненные) координаты, м**		**Метод определения координат характерной точки**	**Средняя квадратическая погрешность положения характерной точки (Mt), м**	**Описание обозначения точки на местности (при наличии)**
	X	**Y**	**X**	**Y**			
1	**2**	**3**	**4**	**5**	**6**	**7**	**8**
23	-	-	505460.12	3212157.40	Геодезический метод	0.1	-
24	-	-	505448.24	3212157.13	Геодезический метод	0.1	-
25	-	-	505431.04	3212158.43	Геодезический метод	0.1	-
26	-	-	505421.26	3212161.38	Геодезический метод	0.1	-
27	-	-	505411.06	3212165.40	Геодезический метод	0.1	-
28	-	-	505396.70	3212172.25	Геодезический метод	0.1	-
29	-	-	505352.73	3212189.64	Геодезический метод	0.1	-
30	-	-	505335.18	3212196.29	Геодезический метод	0.1	-
31	-	-	505331.49	3212196.06	Геодезический метод	0.1	-
32	-	-	505326.57	3212196.17	Геодезический метод	0.1	-
33	-	-	505322.41	3212194.76	Геодезический метод	0.1	-
34	-	-	505316.21	3212190.09	Геодезический метод	0.1	-
35	-	-	505314.58	3212189.75	Геодезический метод	0.1	-
36	-	-	505313.23	3212188.76	Геодезический метод	0.1	-
37	-	-	505305.62	3212172.89	Геодезический метод	0.1	-
38	-	-	505298.96	3212160.61	Геодезический метод	0.1	-
39	-	-	505298.04	3212159.93	Геодезический метод	0.1	-
40	-	-	505300.95	3212156.40	Геодезический метод	0.1	-
41	-	-	505377.49	3212127.13	Геодезический метод	0.1	-
42	-	-	505378.21	3212127.67	Геодезический метод	0.1	-
43	-	-	505379.03	3212127.37	Геодезический метод	0.1	-
44	-	-	505383.64	3212141.19	Геодезический метод	0.1	-
45	-	-	505391.45	3212147.65	Геодезический метод	0.1	-
46	-	-	505403.51	3212147.13	Геодезический метод	0.1	-
47	-	-	505422.52	3212139.67	Геодезический метод	0.1	-
48	-	-	505434.07	3212136.95	Геодезический метод	0.1	-

2. Сведения о характерных точках границ объекта							
Обозначение характерных точек границ	**Существующие координаты, м**		**Измененные (уточненные) координаты, м**		**Метод определения координат характерной точки**	**Средняя квадратическая погрешность положения характерной точки (Mt), м**	**Описание обозначения точки на местности (при наличии)**
	X	**Y**	**X**	**Y**			
1	**2**	**3**	**4**	**5**	**6**	**7**	**8**
49	-	-	505447.48	3212136.44	Геодезический метод	0.1	-
50	-	-	505455.29	3212138.82	Геодезический метод	0.1	-
51	-	-	505464.79	3212140.17	Геодезический метод	0.1	-
52	-	-	505478.04	3212139.15	Геодезический метод	0.1	-
53	-	-	505490.26	3212134.06	Геодезический метод	0.1	-
54	-	-	505496.71	3212127.95	Геодезический метод	0.1	-
55	-	-	505500.11	3212120.48	Геодезический метод	0.1	-
56	-	-	505497.73	3212108.94	Геодезический метод	0.1	-
57	-	-	505492.45	3212092.81	Геодезический метод	0.1	-
58	-	-	505488.50	3212082.38	Геодезический метод	0.1	-
59	-	-	505534.93	3212062.85	Геодезический метод	0.1	-
60	-	-	505503.69	3211965.32	Геодезический метод	0.1	-
61	-	-	505513.62	3211958.43	Геодезический метод	0.1	-
1	-	-	505588.74	3212013.61	Геодезический метод	0.1	-
62	-	-	515624.07	3209032.95	Геодезический метод	0.1	-
63	-	-	515643.51	3209068.05	Геодезический метод	0.1	-
64	-	-	515653.40	3209094.39	Геодезический метод	0.1	-
65	-	-	515620.94	3209210.12	Геодезический метод	0.1	-
66	-	-	515616.62	3209199.62	Геодезический метод	0.1	-
67	-	-	515614.52	3209191.65	Геодезический метод	0.1	-
68	-	-	515613.96	3209181.38	Геодезический метод	0.1	-
69	-	-	515617.59	3209163.41	Геодезический метод	0.1	-
70	-	-	515620.91	3209145.62	Геодезический метод	0.1	-
71	-	-	515621.03	3209132.84	Геодезический метод	0.1	-
72	-	-	515619.14	3209123.15	Геодезический метод	0.1	-
73	-	-	515611.87	3209106.04	Геодезический метод	0.1	-

2. Сведения о характерных точках границ объекта							
Обозначение характерных точек границ	**Существующие координаты, м**		**Измененные (уточненные) координаты, м**		**Метод определения координат характерной точки**	**Средняя квадратическая погрешность положения характерной точки (Mt), м**	**Описание обозначения точки на местности (при наличии)**
	X	**Y**	**X**	**Y**			
1	**2**	**3**	**4**	**5**	**6**	**7**	**8**
74	-	-	515608.11	3209095.92	Геодезический метод	0.1	-
75	-	-	515598.96	3209073.44	Геодезический метод	0.1	-
76	-	-	515587.25	3209053.31	Геодезический метод	0.1	-
77	-	-	515557.37	3209012.76	Геодезический метод	0.1	-
78	-	-	515567.43	3209008.95	Геодезический метод	0.1	-
79	-	-	515580.37	3209007.25	Геодезический метод	0.1	-
80	-	-	515593.31	3209008.95	Геодезический метод	0.1	-
81	-	-	515605.37	3209013.95	Геодезический метод	0.1	-
82	-	-	515615.73	3209021.89	Геодезический метод	0.1	-
62	-	-	515624.07	3209032.95	Геодезический метод	0.1	-
83	-	-	515569.44	3209042.29	Геодезический метод	0.1	-
84	-	-	515580.37	3209057.25	Геодезический метод	0.1	-
85	-	-	515526.99	3209081.10	Геодезический метод	0.1	-
86	-	-	515537.36	3209116.93	Геодезический метод	0.1	-
87	-	-	515564.31	3209184.02	Геодезический метод	0.1	-
88	-	-	515593.94	3209175.25	Геодезический метод	0.1	-
89	-	-	515608.34	3209166.70	Геодезический метод	0.1	-
90	-	-	515605.85	3209180.57	Геодезический метод	0.1	-
91	-	-	515606.74	3209193.33	Геодезический метод	0.1	-
92	-	-	515610.59	3209205.98	Геодезический метод	0.1	-
93	-	-	515616.39	3209219.91	Геодезический метод	0.1	-
94	-	-	515610.01	3209222.60	Геодезический метод	0.1	-
95	-	-	515577.25	3209232.32	Геодезический метод	0.1	-
96	-	-	515570.84	3209233.59	Геодезический метод	0.1	-
97	-	-	515564.31	3209234.02	Геодезический метод	0.1	-
98	-	-	515557.78	3209233.59	Геодезический метод	0.1	-

2. Сведения о характерных точках границ объекта							
Обозначение характерных точек границ	**Существующие координаты, м**		**Измененные (уточненные) координаты, м**		**Метод определения координат характерной точки**	**Средняя квадратическая погрешность положения характерной точки (Mt), м**	**Описание обозначения точки на местности (при наличии)**
	X	**Y**	**X**	**Y**			
1	**2**	**3**	**4**	**5**	**6**	**7**	**8**
99	-	-	515553.74	3209232.86	Геодезический метод	0.1	-
100	-	-	515550.46	3209226.90	Геодезический метод	0.1	-
101	-	-	515547.98	3209210.13	Геодезический метод	0.1	-
102	-	-	515526.87	3209163.56	Геодезический метод	0.1	-
103	-	-	515490.54	3209046.92	Геодезический метод	0.1	-
104	-	-	515496.55	3209041.43	Геодезический метод	0.1	-
105	-	-	515506.59	3209035.45	Геодезический метод	0.1	-
106	-	-	515549.87	3209016.11	Геодезический метод	0.1	-
83	-	-	515569.44	3209042.29	Геодезический метод	0.1	-
107	-	-	512738.92	3215303.84	Геодезический метод	0.1	-
108	-	-	512744.95	3215315.55	Геодезический метод	0.1	-
109	-	-	512749.53	3215322.03	Геодезический метод	0.1	-
110	-	-	512756.27	3215328.46	Геодезический метод	0.1	-
111	-	-	512748.00	3215339.65	Геодезический метод	0.1	-
112	-	-	512728.43	3215329.66	Геодезический метод	0.1	-
113	-	-	512665.17	3215297.37	Геодезический метод	0.1	-
114	-	-	512671.95	3215291.37	Геодезический метод	0.1	-
115	-	-	512685.54	3215290.47	Геодезический метод	0.1	-
116	-	-	512701.80	3215290.13	Геодезический метод	0.1	-
117	-	-	512719.33	3215289.35	Геодезический метод	0.1	-
118	-	-	512724.37	3215290.10	Геодезический метод	0.1	-
119	-	-	512729.73	3215293.21	Геодезический метод	0.1	-
120	-	-	512733.49	3215294.96	Геодезический метод	0.1	-
107	-	-	512738.92	3215303.84	Геодезический метод	0.1	-
121	-	-	512172.51	3214976.45	Геодезический метод	0.1	-
122	-	-	512176.93	3214981.34	Геодезический метод	0.1	-

2. Сведения о характерных точках границ объекта							
Обозначение характерных точек границ	**Существующие координаты, м**		**Измененные (уточненные) координаты, м**		**Метод определения координат характерной точки**	**Средняя квадратическая погрешность положения характерной точки (Mt), м**	**Описание обозначения точки на местности (при наличии)**
	X	**Y**	**X**	**Y**			
1	**2**	**3**	**4**	**5**	**6**	**7**	**8**
123	-	-	512169.31	3214978.62	Геодезический метод	0.1	-
124	-	-	512165.86	3214977.73	Геодезический метод	0.1	-
125	-	-	512156.57	3214977.89	Геодезический метод	0.1	-
126	-	-	512149.13	3214978.69	Геодезический метод	0.1	-
127	-	-	512152.66	3214974.23	Геодезический метод	0.1	-
128	-	-	512159.86	3214972.01	Геодезический метод	0.1	-
121	-	-	512172.51	3214976.45	Геодезический метод	0.1	-
129	-	-	512296.07	3215071.12	Геодезический метод	0.1	-
130	-	-	512296.94	3215073.30	Геодезический метод	0.1	-
131	-	-	512302.93	3215078.59	Геодезический метод	0.1	-
132	-	-	512306.11	3215099.69	Геодезический метод	0.1	-
133	-	-	512295.99	3215100.11	Геодезический метод	0.1	-
134	-	-	512288.29	3215101.38	Геодезический метод	0.1	-
135	-	-	512287.85	3215101.15	Геодезический метод	0.1	-
136	-	-	512287.64	3215100.14	Геодезический метод	0.1	-
137	-	-	512285.79	3215096.53	Геодезический метод	0.1	-
138	-	-	512284.90	3215088.80	Геодезический метод	0.1	-
139	-	-	512287.80	3215062.20	Геодезический метод	0.1	-
129	-	-	512296.07	3215071.12	Геодезический метод	0.1	-
140	-	-	512739.45	3215273.45	Геодезический метод	0.1	-
141	-	-	512780.79	3215294.98	Геодезический метод	0.1	-
142	-	-	512774.86	3215303.33	Геодезический метод	0.1	-
143	-	-	512761.22	3215321.77	Геодезический метод	0.1	-
144	-	-	512757.78	3215319.28	Геодезический метод	0.1	-
145	-	-	512751.88	3215311.55	Геодезический метод	0.1	-
146	-	-	512745.85	3215299.84	Геодезический метод	0.1	-

2. Сведения о характерных точках границ объекта							
Обозначение характерных точек границ	**Существующие координаты, м**		**Измененные (уточненные) координаты, м**		**Метод определения координат характерной точки**	**Средняя квадратическая погрешность положения характерной точки (Mt), м**	**Описание обозначения точки на местности (при наличии)**
	X	**Y**	**X**	**Y**			
1	**2**	**3**	**4**	**5**	**6**	**7**	**8**
147	-	-	512739.22	3215289.15	Геодезический метод	0.1	-
148	-	-	512731.02	3215284.76	Геодезический метод	0.1	-
149	-	-	512727.30	3215282.60	Геодезический метод	0.1	-
150	-	-	512719.53	3215281.35	Геодезический метод	0.1	-
151	-	-	512694.18	3215282.59	Геодезический метод	0.1	-
152	-	-	512680.88	3215282.47	Геодезический метод	0.1	-
153	-	-	512670.67	3215283.48	Геодезический метод	0.1	-
154	-	-	512661.37	3215272.38	Геодезический метод	0.1	-
155	-	-	512607.57	3215245.15	Геодезический метод	0.1	-
156	-	-	512599.07	3215263.63	Геодезический метод	0.1	-
157	-	-	512565.09	3215246.29	Геодезический метод	0.1	-
158	-	-	512479.09	3215201.07	Геодезический метод	0.1	-
159	-	-	512473.89	3215195.28	Геодезический метод	0.1	-
160	-	-	512431.30	3215172.72	Геодезический метод	0.1	-
161	-	-	512419.78	3215164.20	Геодезический метод	0.1	-
162	-	-	512399.99	3215153.92	Геодезический метод	0.1	-
163	-	-	512366.29	3215138.25	Геодезический метод	0.1	-
164	-	-	512353.65	3215132.37	Геодезический метод	0.1	-
165	-	-	512334.78	3215125.52	Геодезический метод	0.1	-
166	-	-	512336.19	3215121.61	Геодезический метод	0.1	-
167	-	-	512328.07	3215118.49	Геодезический метод	0.1	-
168	-	-	512328.92	3215116.30	Геодезический метод	0.1	-
169	-	-	512325.43	3215115.20	Геодезический метод	0.1	-
170	-	-	512323.71	3215119.76	Геодезический метод	0.1	-
171	-	-	512297.21	3215106.00	Геодезический метод	0.1	-
172	-	-	512310.08	3215105.80	Геодезический метод	0.1	-

2. Сведения о характерных точках границ объекта							
Обозначение характерных точек границ	**Существующие координаты, м**		**Измененные (уточненные) координаты, м**		**Метод определения координат характерной точки**	**Средняя квадратическая погрешность положения характерной точки (Mt), м**	**Описание обозначения точки на местности (при наличии)**
	X	**Y**	**X**	**Y**			
1	**2**	**3**	**4**	**5**	**6**	**7**	**8**
173	-	-	512347.78	3215109.78	Геодезический метод	0.1	-
174	-	-	512364.49	3215113.38	Геодезический метод	0.1	-
175	-	-	512383.69	3215119.61	Геодезический метод	0.1	-
176	-	-	512400.88	3215125.64	Геодезический метод	0.1	-
177	-	-	512415.76	3215129.71	Геодезический метод	0.1	-
178	-	-	512427.43	3215132.88	Геодезический метод	0.1	-
179	-	-	512439.86	3215135.08	Геодезический метод	0.1	-
180	-	-	512451.00	3215135.34	Геодезический метод	0.1	-
181	-	-	512461.10	3215133.79	Геодезический метод	0.1	-
140	-	-	512739.45	3215273.45	Геодезический метод	0.1	-
182	-	-	512164.96	3214985.74	Геодезический метод	0.1	-
183	-	-	512173.50	3214988.58	Геодезический метод	0.1	-
184	-	-	512184.64	3214993.46	Геодезический метод	0.1	-
185	-	-	512197.60	3215000.71	Геодезический метод	0.1	-
186	-	-	512213.76	3215010.23	Геодезический метод	0.1	-
187	-	-	512231.16	3215021.83	Геодезический метод	0.1	-
188	-	-	512248.53	3215032.06	Геодезический метод	0.1	-
189	-	-	512266.58	3215042.64	Геодезический метод	0.1	-
190	-	-	512272.41	3215046.32	Геодезический метод	0.1	-
191	-	-	512277.17	3215051.85	Геодезический метод	0.1	-
192	-	-	512279.22	3215057.17	Геодезический метод	0.1	-
193	-	-	512279.80	3215062.69	Геодезический метод	0.1	-
194	-	-	512278.60	3215072.19	Геодезический метод	0.1	-
195	-	-	512276.90	3215088.45	Геодезический метод	0.1	-
196	-	-	512277.66	3215095.86	Геодезический метод	0.1	-
197	-	-	512141.90	3215025.42	Геодезический метод	0.1	-

2. Сведения о характерных точках границ объекта							
Обозначение характерных точек границ	**Существующие координаты, м**		**Измененные (уточненные) координаты, м**		**Метод определения координат характерной точки**	**Средняя квадратическая погрешность положения характерной точки (Mt), м**	**Описание обозначения точки на местности (при наличии)**
	X	**Y**	**X**	**Y**			
1	**2**	**3**	**4**	**5**	**6**	**7**	**8**
182	-	-	512164.96	3214985.74	Геодезический метод	0.1	-
198	-	-	517296.39	3217294.37	Геодезический метод	0.1	-
199	-	-	517315.65	3217325.26	Геодезический метод	0.1	-
200	-	-	517313.08	3217328.80	Геодезический метод	0.1	-
201	-	-	517278.63	3217358.05	Геодезический метод	0.1	-
202	-	-	517269.58	3217363.28	Геодезический метод	0.1	-
203	-	-	517259.64	3217366.51	Геодезический метод	0.1	-
204	-	-	517249.24	3217367.60	Геодезический метод	0.1	-
205	-	-	517238.85	3217366.51	Геодезический метод	0.1	-
206	-	-	517228.90	3217363.28	Геодезический метод	0.1	-
207	-	-	517225.86	3217361.88	Геодезический метод	0.1	-
208	-	-	517226.24	3217355.85	Геодезический метод	0.1	-
209	-	-	517225.27	3217346.28	Геодезический метод	0.1	-
210	-	-	517223.79	3217339.57	Геодезический метод	0.1	-
211	-	-	517198.75	3217272.40	Геодезический метод	0.1	-
212	-	-	517190.56	3217250.71	Геодезический метод	0.1	-
213	-	-	517205.66	3217237.80	Геодезический метод	0.1	-
214	-	-	517201.47	3217231.27	Геодезический метод	0.1	-
215	-	-	517197.67	3217227.65	Геодезический метод	0.1	-
216	-	-	517205.85	3217219.46	Геодезический метод	0.1	-
217	-	-	517209.23	3217224.85	Геодезический метод	0.1	-
218	-	-	517213.33	3217231.24	Геодезический метод	0.1	-
219	-	-	517221.01	3217224.67	Геодезический метод	0.1	-
220	-	-	517223.20	3217223.29	Геодезический метод	0.1	-
198	-	-	517296.39	3217294.37	Геодезический метод	0.1	-
221	-	-	517230.36	3217316.36	Геодезический метод	0.1	-

2. Сведения о характерных точках границ объекта							
Обозначение характерных точек границ	**Существующие координаты, м**		**Измененные (уточненные) координаты, м**		**Метод определения координат характерной точки**	**Средняя квадратическая погрешность положения характерной точки (Mt), м**	**Описание обозначения точки на местности (при наличии)**
	X	**Y**	**X**	**Y**			
1	**2**	**3**	**4**	**5**	**6**	**7**	**8**
222	-	-	517226.83	3217320.05	Геодезический метод	0.1	-
223	-	-	517223.11	3217316.49	Геодезический метод	0.1	-
224	-	-	517226.65	3217312.80	Геодезический метод	0.1	-
221	-	-	517230.36	3217316.36	Геодезический метод	0.1	-
225	-	-	517250.40	3217265.12	Геодезический метод	0.1	-
226	-	-	517275.92	3217295.34	Геодезический метод	0.1	-
227	-	-	517249.24	3217317.60	Геодезический метод	0.1	-
228	-	-	517247.73	3217317.09	Геодезический метод	0.1	-
229	-	-	517232.13	3217298.58	Геодезический метод	0.1	-
230	-	-	517229.75	3217301.21	Геодезический метод	0.1	-
231	-	-	517229.55	3217302.14	Геодезический метод	0.1	-
232	-	-	517225.67	3217298.68	Геодезический метод	0.1	-
233	-	-	517226.73	3217298.21	Геодезический метод	0.1	-
234	-	-	517229.40	3217295.31	Геодезический метод	0.1	-
235	-	-	517223.42	3217288.04	Геодезический метод	0.1	-
225	-	-	517250.40	3217265.12	Геодезический метод	0.1	-
236	-	-	517268.44	3217308.08	Геодезический метод	0.1	-
237	-	-	517270.34	3217314.47	Геодезический метод	0.1	-
238	-	-	517264.01	3217316.32	Геодезический метод	0.1	-
239	-	-	517262.11	3217309.95	Геодезический метод	0.1	-
236	-	-	517268.44	3217308.08	Геодезический метод	0.1	-
240	-	-	516792.23	3216905.51	Геодезический метод	0.1	-
241	-	-	516796.22	3216914.17	Геодезический метод	0.1	-
242	-	-	516798.72	3216924.42	Геодезический метод	0.1	-
243	-	-	516799.64	3216936.91	Геодезический метод	0.1	-
244	-	-	516798.38	3216949.90	Геодезический метод	0.1	-

2. Сведения о характерных точках границ объекта							
Обозначение характерных точек границ	**Существующие координаты, м**		**Измененные (уточненные) координаты, м**		**Метод определения координат характерной точки**	**Средняя квадратическая погрешность положения характерной точки (Mt), м**	**Описание обозначения точки на местности (при наличии)**
	X	**Y**	**X**	**Y**			
1	**2**	**3**	**4**	**5**	**6**	**7**	**8**
245	-	-	516796.79	3216958.55	Геодезический метод	0.1	-
246	-	-	516794.62	3216963.00	Геодезический метод	0.1	-
247	-	-	516782.88	3216971.54	Геодезический метод	0.1	-
248	-	-	516766.56	3216981.42	Геодезический метод	0.1	-
249	-	-	516764.73	3216987.12	Геодезический метод	0.1	-
250	-	-	516763.02	3216989.63	Геодезический метод	0.1	-
251	-	-	516760.06	3216991.67	Геодезический метод	0.1	-
252	-	-	516753.79	3216992.13	Геодезический метод	0.1	-
253	-	-	516746.04	3216998.21	Геодезический метод	0.1	-
254	-	-	516746.04	3217003.57	Геодезический метод	0.1	-
255	-	-	516748.43	3217006.98	Геодезический метод	0.1	-
256	-	-	516746.50	3217012.12	Геодезический метод	0.1	-
257	-	-	516744.67	3217020.77	Геодезический метод	0.1	-
258	-	-	516744.67	3217024.42	Геодезический метод	0.1	-
259	-	-	516747.41	3217028.63	Геодезический метод	0.1	-
260	-	-	516752.54	3217032.96	Геодезический метод	0.1	-
261	-	-	516765.99	3217040.02	Геодезический метод	0.1	-
262	-	-	516775.34	3217046.94	Геодезический метод	0.1	-
263	-	-	516780.50	3217050.64	Геодезический метод	0.1	-
264	-	-	516785.49	3217052.40	Геодезический метод	0.1	-
265	-	-	516791.19	3217057.30	Геодезический метод	0.1	-
266	-	-	516795.40	3217057.07	Геодезический метод	0.1	-
267	-	-	516802.13	3217058.55	Геодезический метод	0.1	-
268	-	-	516832.21	3217092.50	Геодезический метод	0.1	-
269	-	-	516843.52	3217107.58	Геодезический метод	0.1	-
270	-	-	516863.32	3217141.52	Геодезический метод	0.1	-

2. Сведения о характерных точках границ объекта							
Обозначение характерных точек границ	**Существующие координаты, м**		**Измененные (уточненные) координаты, м**		**Метод определения координат характерной точки**	**Средняя квадратическая погрешность положения характерной точки (Mt), м**	**Описание обозначения точки на местности (при наличии)**
	X	**Y**	**X**	**Y**			
1	**2**	**3**	**4**	**5**	**6**	**7**	**8**
271	-	-	516877.98	3217175.14	Геодезический метод	0.1	-
272	-	-	516858.36	3217181.97	Геодезический метод	0.1	-
273	-	-	516803.91	3217206.53	Геодезический метод	0.1	-
274	-	-	516791.05	3217214.71	Геодезический метод	0.1	-
275	-	-	516768.56	3217233.13	Геодезический метод	0.1	-
276	-	-	516758.64	3217212.37	Геодезический метод	0.1	-
277	-	-	516750.52	3217216.25	Геодезический метод	0.1	-
278	-	-	516757.27	3217230.53	Геодезический метод	0.1	-
279	-	-	516749.12	3217234.79	Геодезический метод	0.1	-
280	-	-	516751.67	3217239.51	Геодезический метод	0.1	-
281	-	-	516744.82	3217253.23	Геодезический метод	0.1	-
282	-	-	516736.18	3217262.02	Геодезический метод	0.1	-
283	-	-	516710.44	3217241.13	Геодезический метод	0.1	-
284	-	-	516721.25	3217223.36	Геодезический метод	0.1	-
285	-	-	516783.24	3217172.60	Геодезический метод	0.1	-
286	-	-	516809.71	3217158.73	Геодезический метод	0.1	-
287	-	-	516802.65	3217146.04	Геодезический метод	0.1	-
288	-	-	516779.90	3217118.30	Геодезический метод	0.1	-
289	-	-	516764.89	3217091.92	Геодезический метод	0.1	-
290	-	-	516765.35	3217069.63	Геодезический метод	0.1	-
291	-	-	516758.07	3217057.81	Геодезический метод	0.1	-
292	-	-	516731.24	3217050.99	Геодезический метод	0.1	-
293	-	-	516724.41	3217043.26	Геодезический метод	0.1	-
294	-	-	516720.32	3217030.53	Геодезический метод	0.1	-
295	-	-	516720.32	3217018.70	Геодезический метод	0.1	-
296	-	-	516725.32	3217000.51	Геодезический метод	0.1	-

2. Сведения о характерных точках границ объекта							
Обозначение характерных точек границ	**Существующие координаты, м**		**Измененные (уточненные) координаты, м**		**Метод определения координат характерной точки**	**Средняя квадратическая погрешность положения характерной точки (Mt), м**	**Описание обозначения точки на местности (при наличии)**
	X	**Y**	**X**	**Y**			
1	**2**	**3**	**4**	**5**	**6**	**7**	**8**
297	-	-	516726.26	3216993.21	Геодезический метод	0.1	-
298	-	-	516744.44	3216975.30	Геодезический метод	0.1	-
299	-	-	516714.27	3216942.53	Геодезический метод	0.1	-
300	-	-	516703.95	3216953.40	Геодезический метод	0.1	-
301	-	-	516702.58	3216952.30	Геодезический метод	0.1	-
302	-	-	516689.84	3216947.30	Геодезический метод	0.1	-
303	-	-	516676.20	3216945.93	Геодезический метод	0.1	-
304	-	-	516653.01	3216946.84	Геодезический метод	0.1	-
305	-	-	516641.56	3216951.60	Геодезический метод	0.1	-
306	-	-	516615.92	3216950.82	Геодезический метод	0.1	-
307	-	-	516596.61	3216951.39	Геодезический метод	0.1	-
308	-	-	516591.30	3216947.33	Геодезический метод	0.1	-
309	-	-	516596.37	3216947.00	Геодезический метод	0.1	-
310	-	-	516609.13	3216937.19	Геодезический метод	0.1	-
311	-	-	516658.89	3216884.05	Геодезический метод	0.1	-
312	-	-	516661.10	3216885.33	Геодезический метод	0.1	-
313	-	-	516663.44	3216884.63	Геодезический метод	0.1	-
314	-	-	516672.11	3216880.08	Геодезический метод	0.1	-
315	-	-	516676.32	3216875.06	Геодезический метод	0.1	-
316	-	-	516679.17	3216872.56	Геодезический метод	0.1	-
317	-	-	516681.11	3216868.91	Геодезический метод	0.1	-
318	-	-	516680.85	3216863.62	Геодезический метод	0.1	-
319	-	-	516681.20	3216860.32	Геодезический метод	0.1	-
320	-	-	516682.79	3216856.56	Геодезический метод	0.1	-
321	-	-	516686.55	3216852.12	Геодезический метод	0.1	-
322	-	-	516690.31	3216849.61	Геодезический метод	0.1	-

2. Сведения о характерных точках границ объекта							
Обозначение характерных точек границ	**Существующие координаты, м**		**Измененные (уточненные) координаты, м**		**Метод определения координат характерной точки**	**Средняя квадратическая погрешность положения характерной точки (Mt), м**	**Описание обозначения точки на местности (при наличии)**
	X	**Y**	**X**	**Y**			
1	**2**	**3**	**4**	**5**	**6**	**7**	**8**
323	-	-	516694.87	3216849.15	Геодезический метод	0.1	-
324	-	-	516708.02	3216850.51	Геодезический метод	0.1	-
325	-	-	516724.88	3216850.86	Геодезический метод	0.1	-
326	-	-	516745.99	3216860.16	Геодезический метод	0.1	-
327	-	-	516756.82	3216866.08	Геодезический метод	0.1	-
328	-	-	516765.71	3216872.12	Геодезический метод	0.1	-
329	-	-	516772.32	3216877.92	Геодезический метод	0.1	-
330	-	-	516783.12	3216892.44	Геодезический метод	0.1	-
240	-	-	516792.23	3216905.51	Геодезический метод	0.1	-
331	-	-	516691.67	3216844.86	Геодезический метод	0.1	-
332	-	-	516682.33	3216849.30	Геодезический метод	0.1	-
333	-	-	516678.57	3216854.31	Геодезический метод	0.1	-
334	-	-	516674.13	3216864.44	Геодезический метод	0.1	-
335	-	-	516667.53	3216873.00	Геодезический метод	0.1	-
336	-	-	516665.40	3216874.58	Геодезический метод	0.1	-
337	-	-	516659.69	3216872.63	Геодезический метод	0.1	-
338	-	-	516644.92	3216847.50	Геодезический метод	0.1	-
339	-	-	516622.22	3216822.09	Геодезический метод	0.1	-
331	-	-	516691.67	3216844.86	Геодезический метод	0.1	-
340	-	-	516582.69	3217109.52	Геодезический метод	0.1	-
341	-	-	516679.05	3217188.69	Геодезический метод	0.1	-
342	-	-	516668.23	3217203.75	Геодезический метод	0.1	-
343	-	-	516664.98	3217208.27	Геодезический метод	0.1	-
344	-	-	516595.28	3217154.10	Геодезический метод	0.1	-
345	-	-	516596.22	3217143.73	Геодезический метод	0.1	-
346	-	-	516593.91	3217141.46	Геодезический метод	0.1	-

2. Сведения о характерных точках границ объекта							
Обозначение характерных точек границ	**Существующие координаты, м**		**Измененные (уточненные) координаты, м**		**Метод определения координат характерной точки**	**Средняя квадратическая погрешность положения характерной точки (Mt), м**	**Описание обозначения точки на местности (при наличии)**
	X	**Y**	**X**	**Y**			
1	**2**	**3**	**4**	**5**	**6**	**7**	**8**
347	-	-	516598.42	3217135.63	Геодезический метод	0.1	-
348	-	-	516573.27	3217115.85	Геодезический метод	0.1	-
349	-	-	516558.99	3217132.88	Геодезический метод	0.1	-
350	-	-	516521.30	3217109.46	Геодезический метод	0.1	-
351	-	-	516491.01	3217115.66	Геодезический метод	0.1	-
352	-	-	516483.64	3217127.33	Геодезический метод	0.1	-
353	-	-	516442.20	3217096.41	Геодезический метод	0.1	-
354	-	-	516464.28	3217066.46	Геодезический метод	0.1	-
355	-	-	516514.76	3217105.80	Геодезический метод	0.1	-
356	-	-	516540.46	3217099.42	Геодезический метод	0.1	-
340	-	-	516582.69	3217109.52	Геодезический метод	0.1	-
357	-	-	516302.09	3217372.05	Геодезический метод	0.1	-
358	-	-	516302.32	3217389.30	Геодезический метод	0.1	-
359	-	-	516313.70	3217408.50	Геодезический метод	0.1	-
360	-	-	516101.69	3217623.06	Геодезический метод	0.1	-
361	-	-	516067.41	3217583.52	Геодезический метод	0.1	-
362	-	-	516289.10	3217361.59	Геодезический метод	0.1	-
357	-	-	516302.09	3217372.05	Геодезический метод	0.1	-
363	-	-	516366.97	3216663.36	Геодезический метод	0.1	-
364	-	-	516303.07	3216689.58	Геодезический метод	0.1	-
365	-	-	516286.41	3216674.79	Геодезический метод	0.1	-
366	-	-	516283.08	3216673.42	Геодезический метод	0.1	-
367	-	-	516293.98	3216671.69	Геодезический метод	0.1	-
368	-	-	516321.73	3216661.12	Геодезический метод	0.1	-
369	-	-	516320.37	3216653.64	Геодезический метод	0.1	-
370	-	-	516325.16	3216652.84	Геодезический метод	0.1	-

2. Сведения о характерных точках границ объекта

Обозначение характерных точек границ	Существующие координаты, м		Измененные (уточненные) координаты, м		Метод определения координат характерной точки	Средняя квадратическая погрешность положения характерной точки (Mt), м	Описание обозначения точки на местности (при наличии)
	X	Y	X	Y			
1	2	3	4	5	6	7	8
371	-	-	516327.81	3216649.32	Геодезический метод	0.1	-
363	-	-	516366.97	3216663.36	Геодезический метод	0.1	-

3. Сведения о характерных точках части (частей) границы объекта

Обозначение характерных точек части границы	Существующие координаты, м		Измененные (уточненные) координаты, м		Метод определения координат характерной точки	Средняя квадратическая погрешность положения характерной точки (Mt), м	Описание обозначения точки на местности (при наличии)
	X	Y	X	Y			
1	2	3	4	5	6	7	8
-	-	-	-	-	-	-	

Лист №

ОПИСАНИЕ МЕСТОПОЛОЖЕНИЯ ГРАНИЦ
Граница территориальной зоны - К.3-1 Зона озелененных территорий специального назначения
Лодейнопольского городского поселения Лодейнопольского муниципального района Ленинградской области

(наименование)

План границ

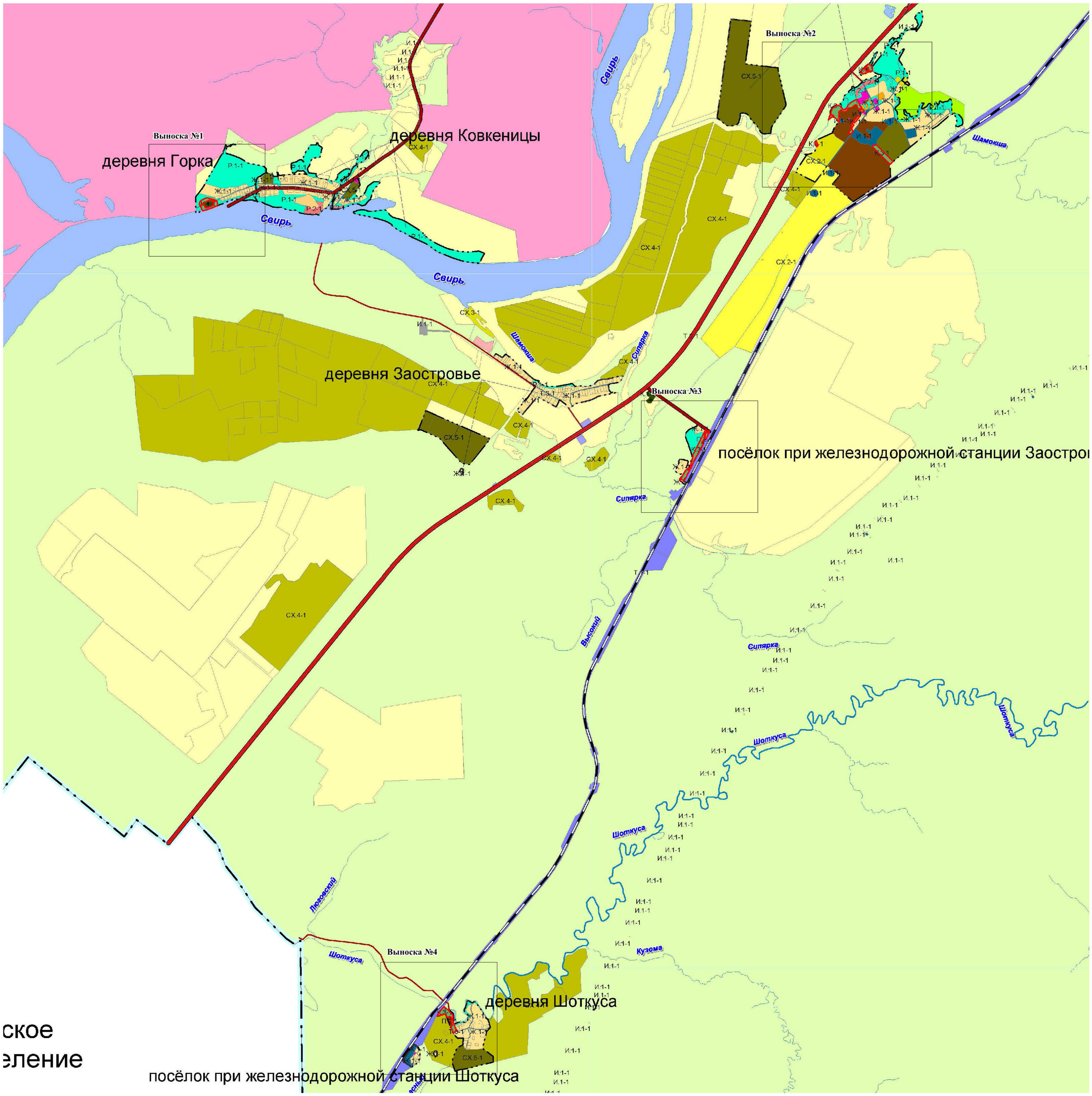

Масштаб 1:25 000

Используемые условные знаки и обозначения:

- граница территориальной зоны;

Подпись

Дата "21" января 2021 года

Лист №

ОПИСАНИЕ МЕСТОПОЛОЖЕНИЯ ГРАНИЦ
Граница территориальной зоны - К.3-1 Зона озелененных территорий специального назначения
Лодейнопольского городского поселения Лодейнопольского муниципального района Ленинградской области

(наименование)

План границ

Выноска №1
деревня Горка

Масштаб 1:5 000

Используемые условные знаки и обозначения:

- • 131 — граница территориальной зоны;
- :62 — обозначение характерных точек границы территориальной зоны;
- 47:06:0102003 — граница и номер земельного участка, сведения о которой содержатся в ЕГРН;
- граница и номер кадастрового квартала;
- граница населенного пункта, сведения о которой содержатся в ЕГРН

Подпись Индивидуальный предприниматель Хегай Наталья Владимировна ОГРНИП 319784700297308 ИНН 720402923808 Санкт-Петербург

Дата "21" января 2021 года

Лист №

ОПИСАНИЕ МЕСТОПОЛОЖЕНИЯ ГРАНИЦ
Граница территориальной зоны - К.3-1 Зона озелененных территорий специального назначения
Лодейнопольского городского поселения Лодейнопольского муниципального района Ленинградской области

(наименование)

План границ

Выноска №2
деревня Шамокша

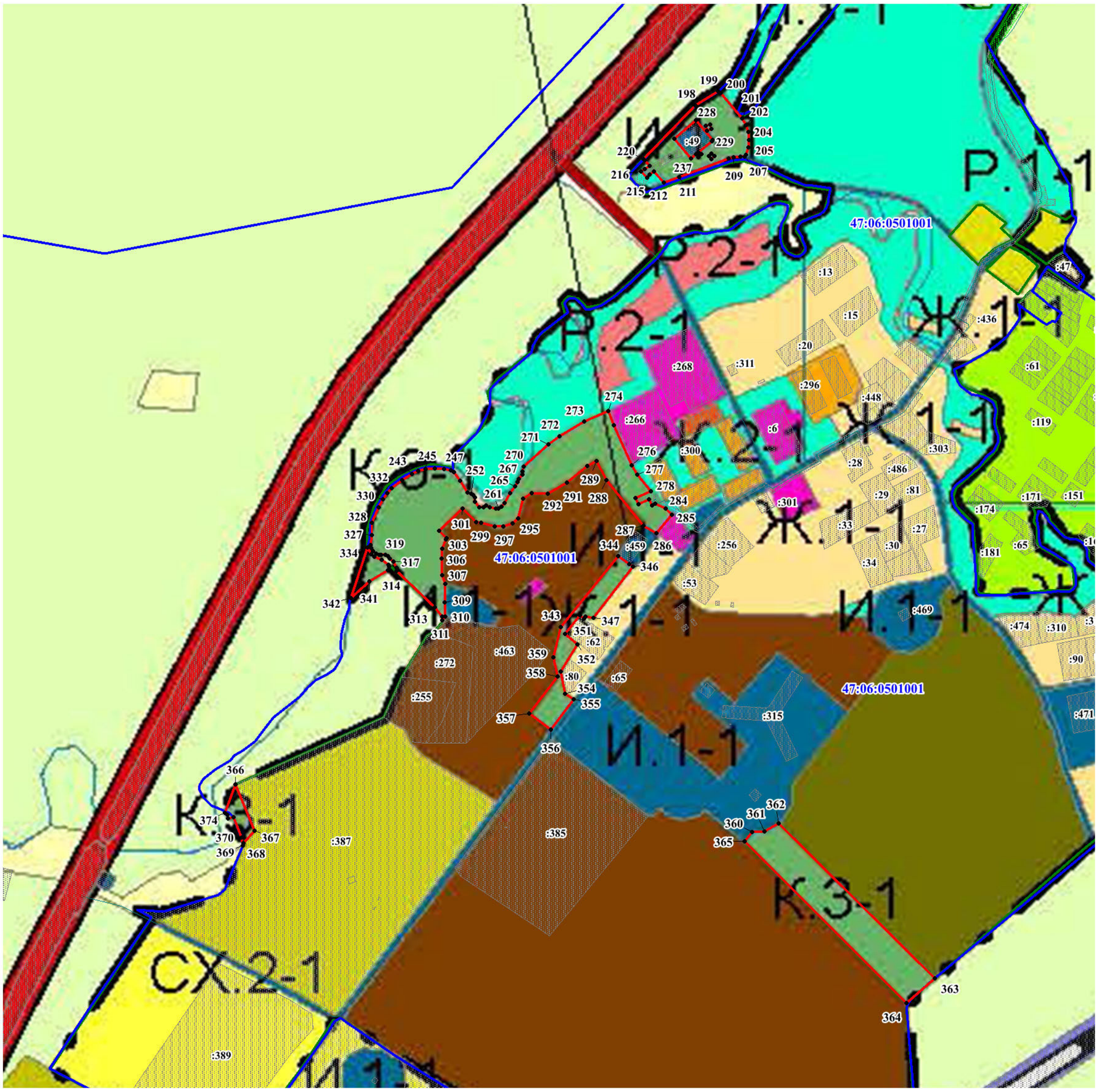

Масштаб 1:5 000

Используемые условные знаки и обозначения:

- граница территориальной зоны;
- обозначение характерных точек границы территориальной зоны;
- граница и номер земельного участка, сведения о которой содержатся в ЕГРН;
- граница и номер кадастрового квартала;
- граница населенного пункта, сведения о которой содержатся в ЕГРН

• 131
:62
47:06:0102003

Подпись

Дата "21" января 2021 года

Лист №

ОПИСАНИЕ МЕСТОПОЛОЖЕНИЯ ГРАНИЦ
Граница территориальной зоны - К.3-1 Зона озелененных территорий специального назначения
Лодейнопольского городского поселения Лодейнопольского муниципального района Ленинградской области

(наименование)

План границ

Выноска №3
пос. при ж/ст. Заостровье

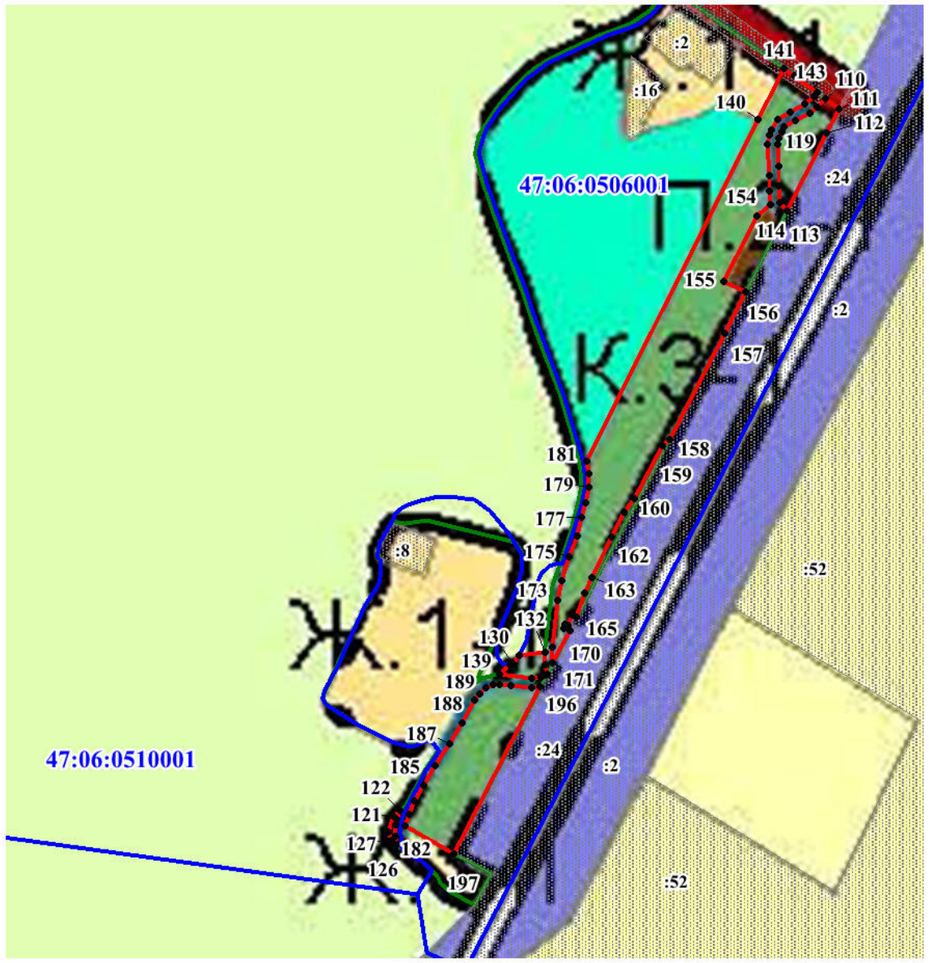

Масштаб 1:5 000

Используемые условные знаки и обозначения:

- граница территориальной зоны;
- обозначение характерных точек границы территориальной зоны;
- граница и номер земельного участка, сведения о которой содержатся в ЕГРН;
- граница и номер кадастрового квартала;
- граница населенного пункта, сведения о которой содержатся в ЕГРН

• 131
:62
47:06:0102003

Подпись

Индивидуальный предприниматель Керай Наталья Владимировна ОГРНИП 319784700029348 ИНН 720400283865 Санкт-Петербург

Дата "21" января 2021 года

Лист №

ОПИСАНИЕ МЕСТОПОЛОЖЕНИЯ ГРАНИЦ
Граница территориальной зоны - К.3-1 Зона озелененных территорий специального назначения
Лодейнопольского городского поселения Лодейнопольского муниципального района Ленинградской области

(наименование)

План границ

Выноска №4
деревня Шоткуса

Масштаб 1:5 000

Используемые условные знаки и обозначения:

- граница территориальной зоны;
- обозначение характерных точек границы территориальной зоны;
- граница и номер земельного участка, сведения о которой содержатся в ЕГРН;
- граница и номер кадастрового квартала;
- граница населенного пункта, сведения о которой содержатся в ЕГРН

• 131
:62
47:06:0102003

Подпись

Индивидуальный предприниматель Хегай Наталья Владимировна ОГРНИП 319784700283609 ИНН 720402623605 Санкт-Петербург

Дата "21" января 2021 года

ОПИСАНИЕ МЕСТОПОЛОЖЕНИЯ ГРАНИЦ

Граница территориальной зоны - К.4 Зона режимных территорий Лодейнопольского городского поселения Лодейнопольского муниципального района Ленинградской области

(наименование объекта, местоположение границ которого описано (далее - объект))

Раздел 1

Сведения об объекте

№ п/п	Характеристики объекта	Описание характеристик
1	2	3
1.	Местоположение объекта	187700, Ленинградская область, район Лодейнопольский, город Лодейное Поле
2.	Площадь объекта +/- величина погрешности определения площади (Р +/- Дельта Р)	9464826 +/- 1077 м²
3.	Иные характеристики объекта	Зона специального назначения

Раздел 2

Сведения о местоположении границ объекта

1. Система координат МСК 47 зона 3

2. Сведения о характерных точках границ объекта

Обозначение характерных точек границ	Координаты, м		Метод определения координат характерной точки	Средняя квадратическая погрешность положения характерной точки (Mt), м	Описание обозначения точки на местности (при наличии)
	X	Y			
1	2	3	4	5	6
1	523589.58	3232152.56	Геодезический метод	0.1	-
2	523196.34	3231393.80	Геодезический метод	0.1	-
3	523258.63	3231353.79	Геодезический метод	0.1	-
4	523091.23	3231043.40	Геодезический метод	0.1	-
5	522159.00	3229851.86	Геодезический метод	0.1	-
6	521621.30	3230180.98	Геодезический метод	0.1	-
7	520369.19	3228883.04	Геодезический метод	0.1	-
8	519985.73	3228492.42	Геодезический метод	0.1	-
9	519984.33	3228461.95	Геодезический метод	0.1	-
10	520230.43	3228367.96	Геодезический метод	0.1	-
11	520638.46	3227753.65	Геодезический метод	0.1	-
12	520637.28	3227694.76	Геодезический метод	0.1	-
13	520058.09	3227215.98	Геодезический метод	0.1	-
14	519919.43	3227080.33	Геодезический метод	0.1	-
15	519660.83	3226905.33	Геодезический метод	0.1	-
16	519798.18	3226788.04	Геодезический метод	0.1	-
17	519898.98	3226701.98	Геодезический метод	0.1	-
18	520048.95	3226596.24	Геодезический метод	0.1	-
19	519949.05	3226450.58	Геодезический метод	0.1	-
20	519929.20	3226428.29	Геодезический метод	0.1	-
21	519877.75	3226321.90	Геодезический метод	0.1	-
22	519800.23	3226209.15	Геодезический метод	0.1	-

2. Сведения о характерных точках границ объекта					
Обозначение характерных точек границ	**Координаты, м**		**Метод определения координат характерной точки**	**Средняя квадратическая погрешность положения характерной точки (Mt), м**	**Описание обозначения точки на местности (при наличии)**
	X	**Y**			
1	**2**	**3**	**4**	**5**	**6**
23	517543.64	3223469.83	Геодезический метод	0.1	-
24	517504.53	3223516.13	Геодезический метод	0.1	-
25	517397.15	3223398.80	Геодезический метод	0.1	-
26	517401.39	3223385.09	Геодезический метод	0.1	-
27	517442.66	3223337.23	Геодезический метод	0.1	-
28	517491.14	3223280.99	Геодезический метод	0.1	-
29	517518.88	3223267.28	Геодезический метод	0.1	-
30	517600.90	3223357.03	Геодезический метод	0.1	-
31	517605.16	3223404.63	Геодезический метод	0.1	-
32	517571.41	3223446.92	Геодезический метод	0.1	-
33	519812.24	3226169.48	Геодезический метод	0.1	-
34	519875.25	3226264.17	Геодезический метод	0.1	-
35	519958.03	3226404.24	Геодезический метод	0.1	-
36	520084.36	3226566.53	Геодезический метод	0.1	-
37	520480.49	3226262.50	Геодезический метод	0.1	-
38	520704.51	3226288.53	Геодезический метод	0.1	-
39	521076.90	3227158.85	Геодезический метод	0.1	-
40	521178.70	3227410.64	Геодезический метод	0.1	-
41	521527.43	3227401.21	Геодезический метод	0.1	-
42	521546.24	3227454.42	Геодезический метод	0.1	-
43	521827.44	3227515.23	Геодезический метод	0.1	-
44	521895.43	3227441.44	Геодезический метод	0.1	-
45	522028.45	3227445.78	Геодезический метод	0.1	-
46	522529.18	3227444.98	Геодезический метод	0.1	-
47	522513.48	3227478.40	Геодезический метод	0.1	-
48	522514.31	3227576.40	Геодезический метод	0.1	-

2. Сведения о характерных точках границ объекта					
Обозначение характерных точек границ	**Координаты, м**		**Метод определения координат характерной точки**	**Средняя квадратическая погрешность положения характерной точки (Mt), м**	**Описание обозначения точки на местности (при наличии)**
	X	**Y**			
1	**2**	**3**	**4**	**5**	**6**
49	522491.55	3227646.67	Геодезический метод	0.1	-
50	522504.65	3227692.06	Геодезический метод	0.1	-
51	522525.21	3227856.29	Геодезический метод	0.1	-
52	522554.34	3227926.95	Геодезический метод	0.1	-
53	522555.48	3227980.63	Геодезический метод	0.1	-
54	522533.16	3228080.50	Геодезический метод	0.1	-
55	522508.03	3228159.83	Геодезический метод	0.1	-
56	522581.33	3228269.08	Геодезический метод	0.1	-
57	522616.58	3228332.83	Геодезический метод	0.1	-
58	522660.88	3228445.34	Геодезический метод	0.1	-
59	522754.09	3228600.19	Геодезический метод	0.1	-
60	522754.28	3228600.15	Геодезический метод	0.1	-
61	522754.83	3228601.08	Геодезический метод	0.1	-
62	522759.15	3228600.11	Геодезический метод	0.1	-
63	523108.20	3229379.41	Геодезический метод	0.1	-
64	523136.51	3229457.23	Геодезический метод	0.1	-
65	523235.84	3229765.06	Геодезический метод	0.1	-
66	523259.56	3229852.42	Геодезический метод	0.1	-
67	523331.53	3229982.38	Геодезический метод	0.1	-
68	523424.25	3230084.10	Геодезический метод	0.1	-
69	523480.73	3230144.81	Геодезический метод	0.1	-
70	523509.68	3230175.83	Геодезический метод	0.1	-
71	523518.93	3230185.75	Геодезический метод	0.1	-
72	523538.51	3230210.67	Геодезический метод	0.1	-
73	523585.08	3230257.08	Геодезический метод	0.1	-
74	523585.03	3230259.84	Геодезический метод	0.1	-

2. Сведения о характерных точках границ объекта					
Обозначение характерных точек границ	**Координаты, м**		**Метод определения координат характерной точки**	**Средняя квадратическая погрешность положения характерной точки (Mt), м**	**Описание обозначения точки на местности (при наличии)**
	X	**Y**			
1	**2**	**3**	**4**	**5**	**6**
75	523584.93	3230265.73	Геодезический метод	0.1	-
76	523585.63	3230268.86	Геодезический метод	0.1	-
77	523587.54	3230272.98	Геодезический метод	0.1	-
78	523602.84	3230295.76	Геодезический метод	0.1	-
79	523611.93	3230305.96	Геодезический метод	0.1	-
80	523620.28	3230315.98	Геодезический метод	0.1	-
81	523629.90	3230326.09	Геодезический метод	0.1	-
82	523635.61	3230330.53	Геодезический метод	0.1	-
83	523660.65	3230353.70	Геодезический метод	0.1	-
84	523681.94	3230375.19	Геодезический метод	0.1	-
85	523698.86	3230388.58	Геодезический метод	0.1	-
86	523706.23	3230398.44	Геодезический метод	0.1	-
87	523714.08	3230405.28	Геодезический метод	0.1	-
88	523718.75	3230408.45	Геодезический метод	0.1	-
89	523727.88	3230416.81	Геодезический метод	0.1	-
90	523731.30	3230420.56	Геодезический метод	0.1	-
91	523734.49	3230425.11	Геодезический метод	0.1	-
92	523738.54	3230429.80	Геодезический метод	0.1	-
93	523746.40	3230434.64	Геодезический метод	0.1	-
94	523774.66	3230460.23	Геодезический метод	0.1	-
95	523838.25	3230527.78	Геодезический метод	0.1	-
96	523827.96	3230544.73	Геодезический метод	0.1	-
97	523825.31	3230557.88	Геодезический метод	0.1	-
98	523803.91	3230662.60	Геодезический метод	0.1	-
99	523937.14	3230694.66	Геодезический метод	0.1	-
100	523971.91	3230712.88	Геодезический метод	0.1	-

2. Сведения о характерных точках границ объекта					
Обозначение характерных точек границ	**Координаты, м**		**Метод определения координат характерной точки**	**Средняя квадратическая погрешность положения характерной точки (Mt), м**	**Описание обозначения точки на местности (при наличии)**
	X	**Y**			
1	**2**	**3**	**4**	**5**	**6**
101	524017.01	3230749.01	Геодезический метод	0.1	-
102	524032.53	3230764.64	Геодезический метод	0.1	-
103	524041.33	3230790.41	Геодезический метод	0.1	-
104	524065.33	3230841.84	Геодезический метод	0.1	-
105	524073.81	3230860.01	Геодезический метод	0.1	-
106	524111.81	3230877.78	Геодезический метод	0.1	-
107	524125.35	3230884.06	Геодезический метод	0.1	-
108	524359.57	3231000.61	Геодезический метод	0.1	-
109	524372.54	3231061.14	Геодезический метод	0.1	-
110	524374.65	3231188.03	Геодезический метод	0.1	-
111	524357.10	3231324.95	Геодезический метод	0.1	-
112	524340.64	3231382.49	Геодезический метод	0.1	-
113	524314.55	3231449.64	Геодезический метод	0.1	-
114	524261.68	3231549.11	Геодезический метод	0.1	-
115	524210.55	3231629.01	Геодезический метод	0.1	-
116	524146.13	3231697.55	Геодезический метод	0.1	-
117	524112.99	3231728.65	Геодезический метод	0.1	-
118	524012.50	3231812.40	Геодезический метод	0.1	-
119	523958.08	3231855.65	Геодезический метод	0.1	-
120	523938.31	3231831.13	Геодезический метод	0.1	-
121	523968.31	3231806.95	Геодезический метод	0.1	-
122	523958.35	3231794.60	Геодезический метод	0.1	-
123	524121.89	3231667.48	Геодезический метод	0.1	-
124	524012.54	3231531.33	Геодезический метод	0.1	-
125	523979.25	3231557.21	Геодезический метод	0.1	-
126	523903.56	3231463.74	Геодезический метод	0.1	-

2. Сведения о характерных точках границ объекта					
Обозначение характерных точек границ	**Координаты, м**		**Метод определения координат характерной точки**	**Средняя квадратическая погрешность положения характерной точки (Mt), м**	**Описание обозначения точки на местности (при наличии)**
	X	**Y**			
1	**2**	**3**	**4**	**5**	**6**
127	523895.93	3231465.75	Геодезический метод	0.1	-
128	523885.26	3231456.16	Геодезический метод	0.1	-
129	523514.73	3231758.26	Геодезический метод	0.1	-
130	523691.06	3231985.55	Геодезический метод	0.1	-
131	523776.39	3231916.78	Геодезический метод	0.1	-
132	523785.73	3231928.79	Геодезический метод	0.1	-
133	523918.54	3231825.55	Геодезический метод	0.1	-
134	523929.15	3231838.61	Геодезический метод	0.1	-
135	523932.49	3231835.91	Геодезический метод	0.1	-
136	523952.18	3231860.34	Геодезический метод	0.1	-
137	523869.08	3231926.38	Геодезический метод	0.1	-
1	523589.58	3232152.56	Геодезический метод	0.1	-
138	524337.09	3231383.03	Геодезический метод	0.1	-
139	524335.09	3231383.03	Геодезический метод	0.1	-
140	524335.09	3231381.03	Геодезический метод	0.1	-
141	524337.09	3231381.03	Геодезический метод	0.1	-
138	524337.09	3231383.03	Геодезический метод	0.1	-
142	523911.45	3231287.73	Геодезический метод	0.1	-
143	523910.48	3231287.50	Геодезический метод	0.1	-
144	523910.70	3231286.53	Геодезический метод	0.1	-
145	523911.68	3231286.75	Геодезический метод	0.1	-
142	523911.45	3231287.73	Геодезический метод	0.1	-
146	524258.05	3231377.13	Геодезический метод	0.1	-
147	524257.71	3231377.03	Геодезический метод	0.1	-
148	524257.81	3231376.67	Геодезический метод	0.1	-
149	524258.15	3231376.78	Геодезический метод	0.1	-

2. Сведения о характерных точках границ объекта					
Обозначение характерных точек границ	**Координаты, м**		**Метод определения координат характерной точки**	**Средняя квадратическая погрешность положения характерной точки (Mt), м**	**Описание обозначения точки на местности (при наличии)**
	X	**Y**			
1	**2**	**3**	**4**	**5**	**6**
146	524258.05	3231377.13	Геодезический метод	0.1	-
150	524253.08	3231367.03	Геодезический метод	0.1	-
151	524252.11	3231366.80	Геодезический метод	0.1	-
152	524252.34	3231365.83	Геодезический метод	0.1	-
153	524253.31	3231366.05	Геодезический метод	0.1	-
150	524253.08	3231367.03	Геодезический метод	0.1	-
154	524285.83	3231375.60	Геодезический метод	0.1	-
155	524280.51	3231374.51	Геодезический метод	0.1	-
156	524280.95	3231371.53	Геодезический метод	0.1	-
157	524286.33	3231372.53	Геодезический метод	0.1	-
154	524285.83	3231375.60	Геодезический метод	0.1	-
158	521081.68	3231921.50	Геодезический метод	0.1	-
159	521078.79	3231920.41	Геодезический метод	0.1	-
160	521039.15	3231908.17	Геодезический метод	0.1	-
161	521031.48	3231907.01	Геодезический метод	0.1	-
162	520991.06	3231900.85	Геодезический метод	0.1	-
163	520898.96	3231886.83	Геодезический метод	0.1	-
164	520890.98	3231885.61	Геодезический метод	0.1	-
165	520887.98	3231885.16	Геодезический метод	0.1	-
166	520883.19	3231884.42	Геодезический метод	0.1	-
167	520880.53	3231884.03	Геодезический метод	0.1	-
168	520871.49	3231882.65	Геодезический метод	0.1	-
169	520843.78	3231878.42	Геодезический метод	0.1	-
170	520760.24	3231878.24	Геодезический метод	0.1	-
171	520657.38	3231878.00	Геодезический метод	0.1	-
172	520502.48	3231880.84	Геодезический метод	0.1	-

2. Сведения о характерных точках границ объекта					
Обозначение характерных точек границ	**Координаты, м**		**Метод определения координат характерной точки**	**Средняя квадратическая погрешность положения характерной точки (Mt), м**	**Описание обозначения точки на местности (при наличии)**
	X	**Y**			
1	**2**	**3**	**4**	**5**	**6**
173	520435.43	3231882.06	Геодезический метод	0.1	-
174	520449.50	3231835.42	Геодезический метод	0.1	-
175	520692.63	3231550.73	Геодезический метод	0.1	-
176	520787.10	3231440.10	Геодезический метод	0.1	-
177	520825.53	3231361.08	Геодезический метод	0.1	-
178	520776.84	3231329.41	Геодезический метод	0.1	-
179	520738.73	3231211.14	Геодезический метод	0.1	-
180	520763.30	3231091.54	Геодезический метод	0.1	-
181	520832.90	3231113.85	Геодезический метод	0.1	-
182	520917.78	3230942.88	Геодезический метод	0.1	-
183	520934.20	3230909.79	Геодезический метод	0.1	-
184	521226.48	3231019.54	Геодезический метод	0.1	-
185	521156.36	3231314.90	Геодезический метод	0.1	-
186	521281.60	3231372.44	Геодезический метод	0.1	-
187	521103.25	3231851.58	Геодезический метод	0.1	-
158	521081.68	3231921.50	Геодезический метод	0.1	-
188	520566.83	3230546.28	Геодезический метод	0.1	-
189	520485.20	3230455.11	Геодезический метод	0.1	-
190	520375.85	3230521.08	Геодезический метод	0.1	-
191	520214.03	3230342.01	Геодезический метод	0.1	-
192	520215.70	3230109.03	Геодезический метод	0.1	-
193	520303.51	3230025.50	Геодезический метод	0.1	-
194	520577.53	3230315.86	Геодезический метод	0.1	-
195	520521.65	3230364.83	Геодезический метод	0.1	-
196	520636.53	3230480.73	Геодезический метод	0.1	-
188	520566.83	3230546.28	Геодезический метод	0.1	-

3. Сведения о характерных точках части (частей) границы объекта

Обозначение характерных точек части границы	Координаты, м		Метод определения координат характерной точки	Средняя квадратическая погрешность положения характерной точки (Mt), м	Описание обозначения точки на местности (при наличии)
	X	Y			
1	2	3	4	5	6
-	-	-	-	-	-

Раздел 3

Сведения о местоположении измененных (уточненных) границ объекта

1. Система координат -

2. Сведения о характерных точках границ объекта

Обозначение характерных точек границ	Существующие координаты, м		Измененные (уточненные) координаты, м		Метод определения координат характерной точки	Средняя квадратическая погрешность положения характерной точки (Mt), м	Описание обозначения точки на местности (при наличии)
	X	Y	X	Y			
1	2	3	4	5	6	7	8
-	-	-	-	-	-	-	

3. Сведения о характерных точках части (частей) границы объекта

Обозначение характерных точек части границы	Существующие координаты, м		Измененные (уточненные) координаты, м		Метод определения координат характерной точки	Средняя квадратическая погрешность положения характерной точки (Mt), м	Описание обозначения точки на местности (при наличии)
	X	Y	X	Y			
1	2	3	4	5	6	7	8
-	-	-	-	-	-	-	

Лист №

ОПИСАНИЕ МЕСТОПОЛОЖЕНИЯ ГРАНИЦ
Граница территориальной зоны - К.4 Зона режимных территорий
Лодейнопольского городского поселения Лодейнопольского муниципального района Ленинградской области

(наименование)

План границ

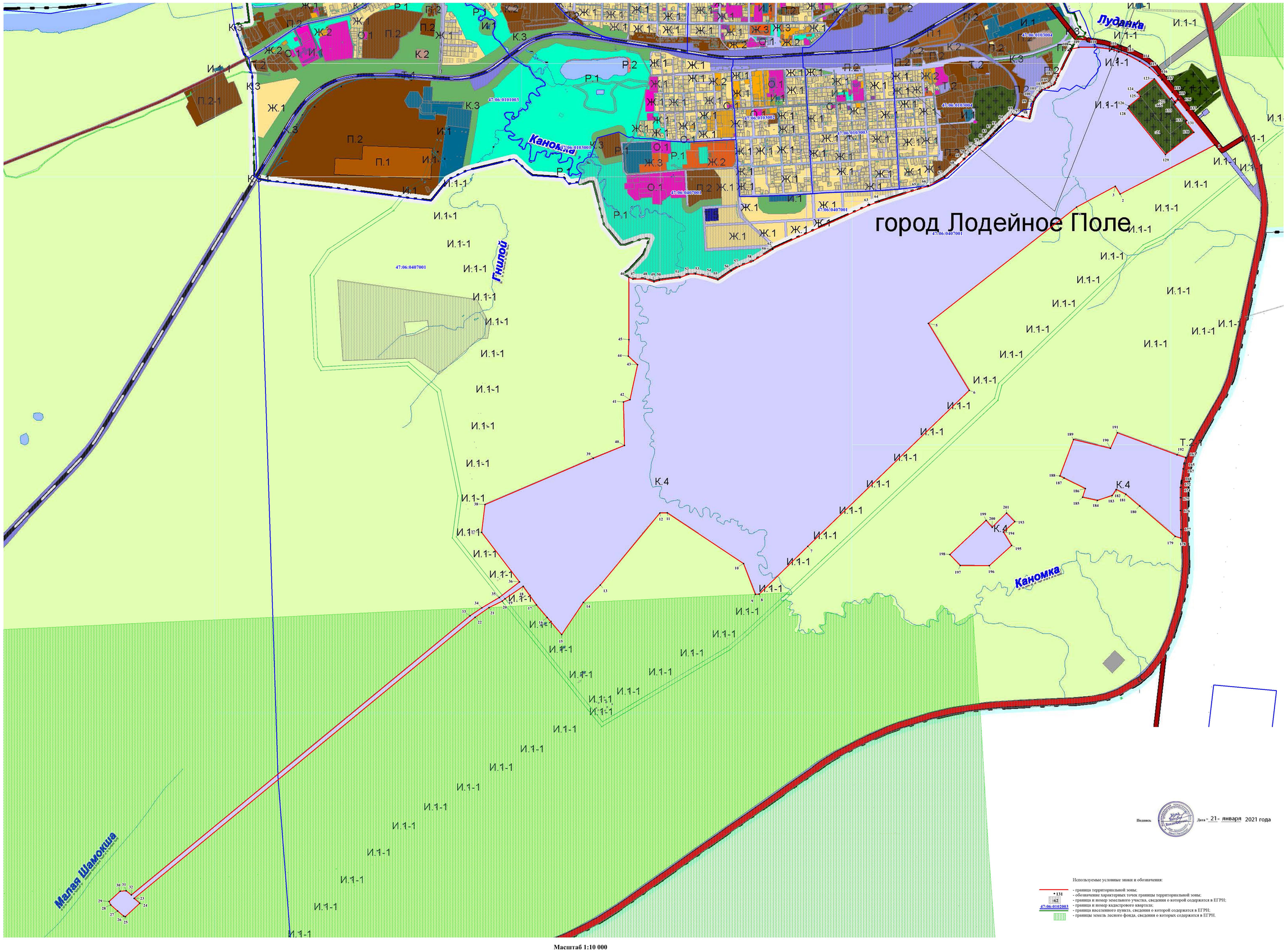

Подпись Дата «21» января 2021 года

Используемые условные знаки и обозначения:

- граница территориальной зоны;
- 131 - обозначение характерных точек границы территориальной зоны;
- 62 - граница и номер земельного участка, сведения о которой содержатся в ЕГРН;
- 47:06:0102003 - граница и номер кадастрового квартала;
- граница населенного пункта, сведения о которой содержатся в ЕГРН;
- границы земель лесного фонда, сведения о которых содержатся в ЕГРН.

Масштаб 1:10 000

ОПИСАНИЕ МЕСТОПОЛОЖЕНИЯ ГРАНИЦ

Граница территориальной зоны - О.1 Зона общественно-деловой застройки города Лодейное Поле Лодейнопольского муниципального района

(наименование объекта, местоположение границ которого описано (далее - объект))

Раздел 1

Сведения об объекте

№ п/п	Характеристики объекта	Описание характеристик
1	2	3
1.	Местоположение объекта	187700, Ленинградская область, район Лодейнопольский, город Лодейное Поле
2.	Площадь объекта +/- величина погрешности определения площади (Р +/- Дельта Р)	730332 +/- 299 м²
3.	Иные характеристики объекта	Общественно-деловая зона

Раздел 2

Сведения о местоположении границ объекта

1. Система координат МСК 47 зона 3

2. Сведения о характерных точках границ объекта

Обозначение характерных точек границ	Координаты, м		Метод определения координат характерной точки	Средняя квадратическая погрешность положения характерной точки (Mt), м	Описание обозначения точки на местности (при наличии)
	X	Y			
1	2	3	4	5	6
1	525135.11	3230294.50	Геодезический метод	0.1	-
2	525161.57	3230326.68	Геодезический метод	0.1	-
3	525129.53	3230349.69	Геодезический метод	0.1	-
4	525126.89	3230351.58	Геодезический метод	0.1	-
5	525118.38	3230357.33	Геодезический метод	0.1	-
6	525115.07	3230355.06	Геодезический метод	0.1	-
7	525106.39	3230355.20	Геодезический метод	0.1	-
8	525072.66	3230345.96	Геодезический метод	0.1	-
9	525094.12	3230328.15	Геодезический метод	0.1	-
10	525101.85	3230321.80	Геодезический метод	0.1	-
11	525103.80	3230320.21	Геодезический метод	0.1	-
1	525135.11	3230294.50	Геодезический метод	0.1	-
12	524932.13	3229858.92	Геодезический метод	0.1	-
13	524939.66	3229877.45	Геодезический метод	0.1	-
14	524930.40	3229881.22	Геодезический метод	0.1	-
15	524922.87	3229862.68	Геодезический метод	0.1	-
12	524932.13	3229858.92	Геодезический метод	0.1	-
16	525065.92	3228095.78	Геодезический метод	0.1	-
17	525065.07	3228105.74	Геодезический метод	0.1	-
18	525054.11	3228104.81	Геодезический метод	0.1	-
19	525054.96	3228094.85	Геодезический метод	0.1	-
16	525065.92	3228095.78	Геодезический метод	0.1	-

2. Сведения о характерных точках границ объекта					
Обозначение характерных точек границ	**Координаты, м**		**Метод определения координат характерной точки**	**Средняя квадратическая погрешность положения характерной точки (Mt), м**	**Описание обозначения точки на местности (при наличии)**
	X	**Y**			
1	**2**	**3**	**4**	**5**	**6**
20	524550.51	3225035.77	Геодезический метод	0.1	-
21	524585.47	3225170.83	Геодезический метод	0.1	-
22	524586.73	3225177.29	Геодезический метод	0.1	-
23	524584.64	3225180.76	Геодезический метод	0.1	-
24	524580.96	3225182.76	Геодезический метод	0.1	-
25	524553.11	3225185.08	Геодезический метод	0.1	-
26	524517.73	3225191.22	Геодезический метод	0.1	-
27	524498.39	3225196.15	Геодезический метод	0.1	-
28	524382.98	3225227.87	Геодезический метод	0.1	-
29	524378.65	3225228.38	Геодезический метод	0.1	-
30	524283.47	3225223.76	Геодезический метод	0.1	-
31	524266.81	3225078.81	Геодезический метод	0.1	-
32	524258.98	3225012.92	Геодезический метод	0.1	-
33	524258.78	3225008.76	Геодезический метод	0.1	-
34	524261.24	3225005.29	Геодезический метод	0.1	-
35	524264.94	3225003.53	Геодезический метод	0.1	-
36	524321.11	3224982.36	Геодезический метод	0.1	-
37	524343.72	3224975.33	Геодезический метод	0.1	-
38	524382.36	3224964.72	Геодезический метод	0.1	-
39	524440.63	3224951.98	Геодезический метод	0.1	-
40	524445.48	3224963.10	Геодезический метод	0.1	-
41	524448.37	3224965.94	Геодезический метод	0.1	-
42	524456.19	3224964.19	Геодезический метод	0.1	-
43	524456.72	3224968.46	Геодезический метод	0.1	-
44	524464.52	3224999.43	Геодезический метод	0.1	-
45	524469.52	3225010.06	Геодезический метод	0.1	-

2. Сведения о характерных точках границ объекта					
Обозначение характерных точек границ	**Координаты, м**		**Метод определения координат характерной точки**	**Средняя квадратическая погрешность положения характерной точки (Mt), м**	**Описание обозначения точки на местности (при наличии)**
	X	**Y**			
1	**2**	**3**	**4**	**5**	**6**
46	524480.10	3225022.09	Геодезический метод	0.1	-
47	524499.65	3225024.20	Геодезический метод	0.1	-
48	524519.58	3225027.52	Геодезический метод	0.1	-
49	524523.41	3225028.31	Геодезический метод	0.1	-
50	524530.80	3225031.50	Геодезический метод	0.1	-
51	524542.26	3225034.65	Геодезический метод	0.1	-
20	524550.51	3225035.77	Геодезический метод	0.1	-
52	524685.14	3224915.87	Геодезический метод	0.1	-
53	524695.33	3224946.05	Геодезический метод	0.1	-
54	524661.13	3224951.84	Геодезический метод	0.1	-
55	524632.92	3224957.49	Геодезический метод	0.1	-
56	524630.59	3224956.16	Геодезический метод	0.1	-
57	524612.88	3224959.95	Геодезический метод	0.1	-
58	524612.24	3224957.05	Геодезический метод	0.1	-
59	524611.38	3224953.05	Геодезический метод	0.1	-
60	524626.94	3224949.68	Геодезический метод	0.1	-
61	524629.92	3224947.05	Геодезический метод	0.1	-
62	524653.66	3224932.46	Геодезический метод	0.1	-
63	524652.34	3224926.21	Геодезический метод	0.1	-
64	524649.52	3224912.79	Геодезический метод	0.1	-
65	524665.79	3224907.04	Геодезический метод	0.1	-
66	524665.89	3224907.27	Геодезический метод	0.1	-
67	524672.09	3224905.87	Геодезический метод	0.1	-
68	524673.70	3224912.97	Геодезический метод	0.1	-
69	524674.89	3224918.24	Геодезический метод	0.1	-
70	524684.76	3224916.00	Геодезический метод	0.1	-

2. Сведения о характерных точках границ объекта					
Обозначение характерных точек границ	**Координаты, м**		**Метод определения координат характерной точки**	**Средняя квадратическая погрешность положения характерной точки (Mt), м**	**Описание обозначения точки на местности (при наличии)**
	X	**Y**			
1	**2**	**3**	**4**	**5**	**6**
52	524685.14	3224915.87	Геодезический метод	0.1	-
71	524339.96	3224714.12	Геодезический метод	0.1	-
72	524354.37	3224744.95	Геодезический метод	0.1	-
73	524301.57	3224770.84	Геодезический метод	0.1	-
74	524287.17	3224740.05	Геодезический метод	0.1	-
71	524339.96	3224714.12	Геодезический метод	0.1	-
75	524497.74	3225316.32	Геодезический метод	0.1	-
76	524496.28	3225345.25	Геодезический метод	0.1	-
77	524432.74	3225341.22	Геодезический метод	0.1	-
78	524434.31	3225313.60	Геодезический метод	0.1	-
75	524497.74	3225316.32	Геодезический метод	0.1	-
79	524566.54	3224979.65	Геодезический метод	0.1	-
80	524580.01	3224977.18	Геодезический метод	0.1	-
81	524583.30	3224995.17	Геодезический метод	0.1	-
82	524569.84	3224997.63	Геодезический метод	0.1	-
79	524566.54	3224979.65	Геодезический метод	0.1	-
83	524507.54	3224757.50	Геодезический метод	0.1	-
84	524507.11	3224758.16	Геодезический метод	0.1	-
85	524497.69	3224762.82	Геодезический метод	0.1	-
86	524496.62	3224760.55	Геодезический метод	0.1	-
87	524387.04	3224814.81	Геодезический метод	0.1	-
88	524391.64	3224824.65	Геодезический метод	0.1	-
89	524423.94	3224808.92	Геодезический метод	0.1	-
90	524427.38	3224809.32	Геодезический метод	0.1	-
91	524429.88	3224812.75	Геодезический метод	0.1	-
92	524447.78	3224803.50	Геодезический метод	0.1	-

2. Сведения о характерных точках границ объекта					
Обозначение характерных точек границ	**Координаты, м**		**Метод определения координат характерной точки**	**Средняя квадратическая погрешность положения характерной точки (Mt), м**	**Описание обозначения точки на местности (при наличии)**
	X	**Y**			
1	**2**	**3**	**4**	**5**	**6**
93	524446.00	3224800.11	Геодезический метод	0.1	-
94	524446.73	3224797.85	Геодезический метод	0.1	-
95	524448.01	3224796.79	Геодезический метод	0.1	-
96	524512.94	3224765.76	Геодезический метод	0.1	-
97	524515.89	3224771.88	Геодезический метод	0.1	-
98	524530.21	3224798.91	Геодезический метод	0.1	-
99	524543.86	3224833.51	Геодезический метод	0.1	-
100	524552.48	3224863.04	Геодезический метод	0.1	-
101	524553.38	3224866.78	Геодезический метод	0.1	-
102	524552.43	3224867.22	Геодезический метод	0.1	-
103	524534.12	3224871.94	Геодезический метод	0.1	-
104	524389.36	3224927.19	Геодезический метод	0.1	-
105	524378.04	3224929.22	Геодезический метод	0.1	-
106	524369.79	3224929.17	Геодезический метод	0.1	-
107	524366.42	3224927.73	Геодезический метод	0.1	-
108	524364.27	3224924.67	Геодезический метод	0.1	-
109	524349.24	3224931.37	Геодезический метод	0.1	-
110	524350.13	3224933.23	Геодезический метод	0.1	-
111	524350.62	3224934.25	Геодезический метод	0.1	-
112	524354.21	3224932.90	Геодезический метод	0.1	-
113	524357.01	3224933.34	Геодезический метод	0.1	-
114	524363.44	3224936.87	Геодезический метод	0.1	-
115	524371.07	3224938.26	Геодезический метод	0.1	-
116	524382.69	3224937.40	Геодезический метод	0.1	-
117	524399.02	3224932.94	Геодезический метод	0.1	-
118	524514.19	3224888.47	Геодезический метод	0.1	-

2. Сведения о характерных точках границ объекта					
Обозначение характерных точек границ	**Координаты, м**		**Метод определения координат характерной точки**	**Средняя квадратическая погрешность положения характерной точки (Mt), м**	**Описание обозначения точки на местности (при наличии)**
	X	**Y**			
1	**2**	**3**	**4**	**5**	**6**
119	524475.94	3224905.58	Геодезический метод	0.1	-
120	524351.21	3224966.97	Геодезический метод	0.1	-
121	524337.65	3224936.53	Геодезический метод	0.1	-
122	524282.84	3224960.96	Геодезический метод	0.1	-
123	524217.06	3224823.43	Геодезический метод	0.1	-
124	524303.45	3224781.04	Геодезический метод	0.1	-
125	524358.61	3224754.01	Геодезический метод	0.1	-
126	524383.38	3224806.46	Геодезический метод	0.1	-
127	524427.88	3224785.09	Геодезический метод	0.1	-
128	524416.81	3224760.73	Геодезический метод	0.1	-
129	524443.82	3224747.89	Геодезический метод	0.1	-
130	524456.66	3224772.24	Геодезический метод	0.1	-
131	524501.91	3224747.98	Геодезический метод	0.1	-
83	524507.54	3224757.50	Геодезический метод	0.1	-
132	524329.72	3224924.28	Геодезический метод	0.1	-
133	524333.42	3224932.45	Геодезический метод	0.1	-
134	524325.28	3224936.16	Геодезический метод	0.1	-
135	524321.58	3224927.99	Геодезический метод	0.1	-
132	524329.72	3224924.28	Геодезический метод	0.1	-
136	525268.75	3226308.35	Геодезический метод	0.1	-
137	525266.03	3226355.54	Геодезический метод	0.1	-
138	525252.07	3226354.73	Геодезический метод	0.1	-
139	525254.80	3226307.27	Геодезический метод	0.1	-
136	525268.75	3226308.35	Геодезический метод	0.1	-
140	525111.42	3226134.72	Геодезический метод	0.1	-
141	525110.36	3226152.01	Геодезический метод	0.1	-

2. Сведения о характерных точках границ объекта					
Обозначение характерных точек границ	**Координаты, м**		**Метод определения координат характерной точки**	**Средняя квадратическая погрешность положения характерной точки (Mt), м**	**Описание обозначения точки на местности (при наличии)**
	X	**Y**			
1	**2**	**3**	**4**	**5**	**6**
142	525086.97	3226150.27	Геодезический метод	0.1	-
143	525087.92	3226132.80	Геодезический метод	0.1	-
140	525111.42	3226134.72	Геодезический метод	0.1	-
144	525332.51	3225885.26	Геодезический метод	0.1	-
145	525334.64	3225901.60	Геодезический метод	0.1	-
146	525327.53	3225902.45	Геодезический метод	0.1	-
147	525327.34	3225900.81	Геодезический метод	0.1	-
148	525278.29	3225908.00	Геодезический метод	0.1	-
149	525245.89	3225911.39	Геодезический метод	0.1	-
150	525236.05	3225895.88	Геодезический метод	0.1	-
151	525234.89	3225892.91	Геодезический метод	0.1	-
152	525227.48	3225874.01	Геодезический метод	0.1	-
153	525226.24	3225870.30	Геодезический метод	0.1	-
154	525217.82	3225849.79	Геодезический метод	0.1	-
155	525245.71	3225838.75	Геодезический метод	0.1	-
156	525260.41	3225849.14	Геодезический метод	0.1	-
157	525268.70	3225856.51	Геодезический метод	0.1	-
158	525280.52	3225869.45	Геодезический метод	0.1	-
159	525325.38	3225886.14	Геодезический метод	0.1	-
144	525332.51	3225885.26	Геодезический метод	0.1	-
160	525033.44	3226516.63	Геодезический метод	0.1	-
161	525030.75	3226562.85	Геодезический метод	0.1	-
162	525017.00	3226566.21	Геодезический метод	0.1	-
163	524963.95	3226562.41	Геодезический метод	0.1	-
164	524965.84	3226531.58	Геодезический метод	0.1	-
165	524967.00	3226510.13	Геодезический метод	0.1	-

2. Сведения о характерных точках границ объекта					
Обозначение характерных точек границ	**Координаты, м**		**Метод определения координат характерной точки**	**Средняя квадратическая погрешность положения характерной точки (Mt), м**	**Описание обозначения точки на местности (при наличии)**
	X	**Y**			
1	**2**	**3**	**4**	**5**	**6**
166	524982.61	3226510.14	Геодезический метод	0.1	-
167	524995.14	3226510.26	Геодезический метод	0.1	-
168	525030.94	3226516.46	Геодезический метод	0.1	-
160	525033.44	3226516.63	Геодезический метод	0.1	-
169	524951.49	3226401.53	Геодезический метод	0.1	-
170	524949.54	3226443.48	Геодезический метод	0.1	-
171	524878.32	3226439.97	Геодезический метод	0.1	-
172	524880.05	3226397.97	Геодезический метод	0.1	-
169	524951.49	3226401.53	Геодезический метод	0.1	-
173	524935.28	3227054.85	Геодезический метод	0.1	-
174	524934.88	3227065.06	Геодезический метод	0.1	-
175	524935.50	3227071.53	Геодезический метод	0.1	-
176	524935.24	3227076.62	Геодезический метод	0.1	-
177	524904.43	3227074.34	Геодезический метод	0.1	-
178	524905.13	3227051.42	Геодезический метод	0.1	-
179	524930.91	3227054.61	Геодезический метод	0.1	-
173	524935.28	3227054.85	Геодезический метод	0.1	-
180	523235.49	3227523.88	Геодезический метод	0.1	-
181	523242.02	3227627.28	Геодезический метод	0.1	-
182	523229.92	3227627.92	Геодезический метод	0.1	-
183	523230.49	3227731.63	Геодезический метод	0.1	-
184	523224.16	3227738.76	Геодезический метод	0.1	-
185	523191.65	3227746.33	Геодезический метод	0.1	-
186	523181.89	3227746.47	Геодезический метод	0.1	-
187	523150.95	3227739.52	Геодезический метод	0.1	-
188	523148.43	3227707.28	Геодезический метод	0.1	-

2. Сведения о характерных точках границ объекта					
Обозначение характерных точек границ	**Координаты, м**		**Метод определения координат характерной точки**	**Средняя квадратическая погрешность положения характерной точки (Mt), м**	**Описание обозначения точки на местности (при наличии)**
	X	**Y**			
1	**2**	**3**	**4**	**5**	**6**
189	523109.33	3227710.77	Геодезический метод	0.1	-
190	523114.33	3227632.86	Геодезический метод	0.1	-
191	523167.56	3227630.58	Геодезический метод	0.1	-
192	523162.62	3227528.23	Геодезический метод	0.1	-
193	523199.04	3227526.16	Геодезический метод	0.1	-
180	523235.49	3227523.88	Геодезический метод	0.1	-
194	523337.60	3227428.55	Геодезический метод	0.1	-
195	523342.44	3227433.52	Геодезический метод	0.1	-
196	523344.78	3227438.30	Геодезический метод	0.1	-
197	523345.74	3227452.65	Геодезический метод	0.1	-
198	523348.61	3227495.25	Геодезический метод	0.1	-
199	523345.06	3227500.07	Геодезический метод	0.1	-
200	523339.32	3227501.63	Геодезический метод	0.1	-
201	523336.03	3227501.94	Геодезический метод	0.1	-
202	523337.46	3227528.76	Геодезический метод	0.1	-
203	523347.03	3227528.16	Геодезический метод	0.1	-
204	523349.06	3227609.31	Геодезический метод	0.1	-
205	523295.06	3227610.96	Геодезический метод	0.1	-
206	523292.77	3227531.60	Геодезический метод	0.1	-
207	523286.30	3227531.80	Геодезический метод	0.1	-
208	523284.31	3227486.35	Геодезический метод	0.1	-
209	523237.35	3227488.85	Геодезический метод	0.1	-
210	523233.32	3227409.47	Геодезический метод	0.1	-
211	523279.14	3227407.15	Геодезический метод	0.1	-
212	523283.83	3227475.06	Геодезический метод	0.1	-
213	523320.78	3227472.27	Геодезический метод	0.1	-

2. Сведения о характерных точках границ объекта					
Обозначение характерных точек границ	**Координаты, м**		**Метод определения координат характерной точки**	**Средняя квадратическая погрешность положения характерной точки (Mt), м**	**Описание обозначения точки на местности (при наличии)**
	X	**Y**			
1	**2**	**3**	**4**	**5**	**6**
214	523319.78	3227454.43	Геодезический метод	0.1	-
215	523318.13	3227428.94	Геодезический метод	0.1	-
194	523337.60	3227428.55	Геодезический метод	0.1	-
216	523326.40	3227672.79	Геодезический метод	0.1	-
217	523329.50	3227717.98	Геодезический метод	0.1	-
218	523283.26	3227721.59	Геодезический метод	0.1	-
219	523280.76	3227675.76	Геодезический метод	0.1	-
216	523326.40	3227672.79	Геодезический метод	0.1	-
220	523812.95	3227640.33	Геодезический метод	0.1	-
221	523813.14	3227661.91	Геодезический метод	0.1	-
222	523786.68	3227663.09	Геодезический метод	0.1	-
223	523785.25	3227634.35	Геодезический метод	0.1	-
224	523783.07	3227591.63	Геодезический метод	0.1	-
225	523842.62	3227589.99	Геодезический метод	0.1	-
226	523844.71	3227639.40	Геодезический метод	0.1	-
220	523812.95	3227640.33	Геодезический метод	0.1	-
227	523982.93	3227573.57	Геодезический метод	0.1	-
228	524017.01	3227583.09	Геодезический метод	0.1	-
229	524033.71	3227587.78	Геодезический метод	0.1	-
230	524034.07	3227610.12	Геодезический метод	0.1	-
231	524073.18	3227611.27	Геодезический метод	0.1	-
232	524074.29	3227603.48	Геодезический метод	0.1	-
233	524077.97	3227603.98	Геодезический метод	0.1	-
234	524076.95	3227599.90	Геодезический метод	0.1	-
235	524107.18	3227608.38	Геодезический метод	0.1	-
236	524125.15	3227607.93	Геодезический метод	0.1	-

2. Сведения о характерных точках границ объекта					
Обозначение характерных точек границ	**Координаты, м**		**Метод определения координат характерной точки**	**Средняя квадратическая погрешность положения характерной точки (Mt), м**	**Описание обозначения точки на местности (при наличии)**
	X	**Y**			
1	**2**	**3**	**4**	**5**	**6**
237	524136.78	3227613.85	Геодезический метод	0.1	-
238	524137.29	3227620.62	Геодезический метод	0.1	-
239	524140.09	3227677.25	Геодезический метод	0.1	-
240	524093.90	3227678.12	Геодезический метод	0.1	-
241	524085.04	3227674.79	Геодезический метод	0.1	-
242	524047.68	3227677.08	Геодезический метод	0.1	-
243	524023.64	3227678.41	Геодезический метод	0.1	-
244	524013.79	3227678.97	Геодезический метод	0.1	-
245	524009.78	3227679.16	Геодезический метод	0.1	-
246	524008.13	3227642.77	Геодезический метод	0.1	-
247	523858.72	3227645.81	Геодезический метод	0.1	-
248	523855.27	3227576.21	Геодезический метод	0.1	-
227	523982.93	3227573.57	Геодезический метод	0.1	-
249	524033.46	3227572.52	Геодезический метод	0.1	-
250	524033.59	3227580.75	Геодезический метод	0.1	-
251	524018.84	3227576.62	Геодезический метод	0.1	-
252	524006.21	3227573.08	Геодезический метод	0.1	-
249	524033.46	3227572.52	Геодезический метод	0.1	-
253	523913.07	3228230.71	Геодезический метод	0.1	-
254	523916.05	3228276.62	Геодезический метод	0.1	-
255	523915.38	3228278.23	Геодезический метод	0.1	-
256	523887.11	3228280.22	Геодезический метод	0.1	-
257	523884.21	3228235.12	Геодезический метод	0.1	-
258	523910.72	3228231.00	Геодезический метод	0.1	-
253	523913.07	3228230.71	Геодезический метод	0.1	-
259	523637.87	3227909.66	Геодезический метод	0.1	-

2. Сведения о характерных точках границ объекта					
Обозначение характерных точек границ	**Координаты, м**		**Метод определения координат характерной точки**	**Средняя квадратическая погрешность положения характерной точки (Mt), м**	**Описание обозначения точки на местности (при наличии)**
	X	**Y**			
1	**2**	**3**	**4**	**5**	**6**
260	523638.36	3227929.71	Геодезический метод	0.1	-
261	523624.74	3227929.74	Геодезический метод	0.1	-
262	523623.46	3227910.30	Геодезический метод	0.1	-
259	523637.87	3227909.66	Геодезический метод	0.1	-
263	523875.96	3228446.63	Геодезический метод	0.1	-
264	523876.77	3228478.75	Геодезический метод	0.1	-
265	523879.61	3228514.45	Геодезический метод	0.1	-
266	523798.61	3228519.55	Геодезический метод	0.1	-
267	523792.92	3228519.84	Геодезический метод	0.1	-
268	523791.54	3228451.16	Геодезический метод	0.1	-
263	523875.96	3228446.63	Геодезический метод	0.1	-
269	524188.43	3228568.05	Геодезический метод	0.1	-
270	524193.28	3228683.72	Геодезический метод	0.1	-
271	524020.54	3228693.78	Геодезический метод	0.1	-
272	523963.11	3228697.90	Геодезический метод	0.1	-
273	523960.59	3228662.04	Геодезический метод	0.1	-
274	523983.00	3228660.67	Геодезический метод	0.1	-
275	523982.80	3228657.49	Геодезический метод	0.1	-
276	523982.62	3228655.25	Геодезический метод	0.1	-
277	523981.95	3228644.27	Геодезический метод	0.1	-
278	523981.54	3228637.78	Геодезический метод	0.1	-
279	523977.05	3228638.05	Геодезический метод	0.1	-
280	523976.73	3228632.75	Геодезический метод	0.1	-
281	523982.17	3228632.41	Геодезический метод	0.1	-
282	523981.88	3228626.60	Геодезический метод	0.1	-
283	523981.75	3228623.30	Геодезический метод	0.1	-

2. Сведения о характерных точках границ объекта					
Обозначение характерных точек границ	**Координаты, м**		**Метод определения координат характерной точки**	**Средняя квадратическая погрешность положения характерной точки (Mt), м**	**Описание обозначения точки на местности (при наличии)**
	X	**Y**			
1	**2**	**3**	**4**	**5**	**6**
284	523990.79	3228622.90	Геодезический метод	0.1	-
285	523990.64	3228619.32	Геодезический метод	0.1	-
286	523998.98	3228618.95	Геодезический метод	0.1	-
287	523999.12	3228622.54	Геодезический метод	0.1	-
288	523999.54	3228622.52	Геодезический метод	0.1	-
289	524007.23	3228622.04	Геодезический метод	0.1	-
290	524007.20	3228615.63	Геодезический метод	0.1	-
291	523976.07	3228617.49	Геодезический метод	0.1	-
292	523972.67	3228560.56	Геодезический метод	0.1	-
293	523972.44	3228556.56	Геодезический метод	0.1	-
294	523972.19	3228552.50	Геодезический метод	0.1	-
295	524003.34	3228550.65	Геодезический метод	0.1	-
296	524003.67	3228556.17	Геодезический метод	0.1	-
297	524003.91	3228560.17	Геодезический метод	0.1	-
298	524004.70	3228573.49	Геодезический метод	0.1	-
299	524017.99	3228572.69	Геодезический метод	0.1	-
300	524127.91	3228566.00	Геодезический метод	0.1	-
301	524127.96	3228571.86	Геодезический метод	0.1	-
269	524188.43	3228568.05	Геодезический метод	0.1	-
302	523989.30	3229113.28	Геодезический метод	0.1	-
303	523993.58	3229187.16	Геодезический метод	0.1	-
304	523939.49	3229190.29	Геодезический метод	0.1	-
305	523935.23	3229116.76	Геодезический метод	0.1	-
302	523989.30	3229113.28	Геодезический метод	0.1	-
306	523911.02	3229065.76	Геодезический метод	0.1	-
307	523912.08	3229085.54	Геодезический метод	0.1	-

2. Сведения о характерных точках границ объекта					
Обозначение характерных точек границ	**Координаты, м**		**Метод определения координат характерной точки**	**Средняя квадратическая погрешность положения характерной точки (Mt), м**	**Описание обозначения точки на местности (при наличии)**
	X	**Y**			
1	**2**	**3**	**4**	**5**	**6**
308	523913.06	3229103.44	Геодезический метод	0.1	-
309	523896.20	3229104.40	Геодезический метод	0.1	-
310	523884.28	3229105.10	Геодезический метод	0.1	-
311	523883.27	3229078.01	Геодезический метод	0.1	-
312	523883.07	3229072.37	Геодезический метод	0.1	-
313	523882.97	3229069.85	Геодезический метод	0.1	-
314	523882.90	3229067.89	Геодезический метод	0.1	-
306	523911.02	3229065.76	Геодезический метод	0.1	-
315	524104.82	3229230.68	Геодезический метод	0.1	-
316	524107.05	3229246.09	Геодезический метод	0.1	-
317	524113.45	3229267.18	Геодезический метод	0.1	-
318	524114.98	3229281.02	Геодезический метод	0.1	-
319	524099.81	3229282.86	Геодезический метод	0.1	-
320	524100.23	3229289.13	Геодезический метод	0.1	-
321	524101.26	3229304.76	Геодезический метод	0.1	-
322	524050.26	3229308.79	Геодезический метод	0.1	-
323	524048.66	3229290.24	Геодезический метод	0.1	-
324	524042.66	3229290.56	Геодезический метод	0.1	-
325	524046.40	3229330.82	Геодезический метод	0.1	-
326	523947.16	3229336.83	Геодезический метод	0.1	-
327	523941.33	3229248.49	Геодезический метод	0.1	-
328	523943.39	3229248.34	Геодезический метод	0.1	-
329	523998.41	3229245.16	Геодезический метод	0.1	-
330	523998.17	3229234.36	Геодезический метод	0.1	-
331	523992.62	3229234.69	Геодезический метод	0.1	-
332	523992.03	3229227.05	Геодезический метод	0.1	-

2. Сведения о характерных точках границ объекта					
Обозначение характерных точек границ	**Координаты, м**		**Метод определения координат характерной точки**	**Средняя квадратическая погрешность положения характерной точки (Mt), м**	**Описание обозначения точки на местности (при наличии)**
	X	**Y**			
1	**2**	**3**	**4**	**5**	**6**
333	523991.87	3229224.91	Геодезический метод	0.1	-
334	523991.29	3229217.49	Геодезический метод	0.1	-
335	523990.73	3229210.18	Геодезический метод	0.1	-
336	524018.14	3229208.21	Геодезический метод	0.1	-
337	524041.24	3229206.65	Геодезический метод	0.1	-
338	524041.53	3229212.83	Геодезический метод	0.1	-
339	524033.35	3229214.04	Геодезический метод	0.1	-
340	524035.33	3229231.85	Геодезический метод	0.1	-
341	524057.88	3229229.51	Геодезический метод	0.1	-
342	524060.49	3229229.20	Геодезический метод	0.1	-
343	524080.06	3229227.14	Геодезический метод	0.1	-
344	524080.41	3229229.95	Геодезический метод	0.1	-
345	524083.77	3229229.60	Геодезический метод	0.1	-
346	524084.00	3229231.74	Геодезический метод	0.1	-
347	524099.50	3229230.92	Геодезический метод	0.1	-
315	524104.82	3229230.68	Геодезический метод	0.1	-
348	523896.66	3229197.19	Геодезический метод	0.1	-
349	523896.81	3229200.63	Геодезический метод	0.1	-
350	523900.49	3229200.44	Геодезический метод	0.1	-
351	523902.00	3229200.36	Геодезический метод	0.1	-
352	523902.89	3229223.83	Геодезический метод	0.1	-
353	523870.70	3229226.48	Геодезический метод	0.1	-
354	523870.40	3229224.74	Геодезический метод	0.1	-
355	523869.36	3229198.19	Геодезический метод	0.1	-
356	523890.06	3229197.41	Геодезический метод	0.1	-
348	523896.66	3229197.19	Геодезический метод	0.1	-

2. Сведения о характерных точках границ объекта					
Обозначение характерных точек границ	**Координаты, м**		**Метод определения координат характерной точки**	**Средняя квадратическая погрешность положения характерной точки (Mt), м**	**Описание обозначения точки на местности (при наличии)**
	X	**Y**			
1	**2**	**3**	**4**	**5**	**6**
357	524029.94	3229902.30	Геодезический метод	0.1	-
358	524029.20	3229940.24	Геодезический метод	0.1	-
359	523998.14	3229947.05	Геодезический метод	0.1	-
360	523995.24	3229941.32	Геодезический метод	0.1	-
361	523991.80	3229918.55	Геодезический метод	0.1	-
362	523989.85	3229905.60	Геодезический метод	0.1	-
363	524014.67	3229903.88	Геодезический метод	0.1	-
364	524021.88	3229903.25	Геодезический метод	0.1	-
365	524027.94	3229902.65	Геодезический метод	0.1	-
357	524029.94	3229902.30	Геодезический метод	0.1	-
366	524209.24	3229905.59	Геодезический метод	0.1	-
367	524221.02	3229973.10	Геодезический метод	0.1	-
368	524213.11	3229969.97	Геодезический метод	0.1	-
369	524206.10	3229970.21	Геодезический метод	0.1	-
370	524195.73	3229971.95	Геодезический метод	0.1	-
371	524158.08	3229982.23	Геодезический метод	0.1	-
372	524141.47	3230011.23	Геодезический метод	0.1	-
373	524099.75	3230013.98	Геодезический метод	0.1	-
374	524095.58	3230009.63	Геодезический метод	0.1	-
375	524074.48	3229973.39	Геодезический метод	0.1	-
376	524076.85	3229972.56	Геодезический метод	0.1	-
377	524078.52	3229971.97	Геодезический метод	0.1	-
378	524064.95	3229928.86	Геодезический метод	0.1	-
379	524060.64	3229915.09	Геодезический метод	0.1	-
380	524064.73	3229913.78	Геодезический метод	0.1	-
381	524068.75	3229912.50	Геодезический метод	0.1	-

2. Сведения о характерных точках границ объекта					
Обозначение характерных точек границ	**Координаты, м**		**Метод определения координат характерной точки**	**Средняя квадратическая погрешность положения характерной точки (Mt), м**	**Описание обозначения точки на местности (при наличии)**
	X	**Y**			
1	**2**	**3**	**4**	**5**	**6**
382	524072.77	3229911.22	Геодезический метод	0.1	-
383	524078.13	3229909.51	Геодезический метод	0.1	-
384	524076.14	3229903.32	Геодезический метод	0.1	-
385	524074.73	3229898.87	Геодезический метод	0.1	-
386	524081.39	3229896.74	Геодезический метод	0.1	-
387	524085.67	3229910.08	Геодезический метод	0.1	-
388	524098.12	3229917.17	Геодезический метод	0.1	-
389	524098.52	3229920.42	Геодезический метод	0.1	-
390	524103.38	3229919.82	Геодезический метод	0.1	-
391	524108.48	3229915.72	Геодезический метод	0.1	-
392	524119.00	3229914.10	Геодезический метод	0.1	-
393	524119.91	3229913.96	Геодезический метод	0.1	-
394	524184.93	3229907.35	Геодезический метод	0.1	-
395	524194.18	3229906.34	Геодезический метод	0.1	-
366	524209.24	3229905.59	Геодезический метод	0.1	-
396	524047.31	3229821.29	Геодезический метод	0.1	-
397	524046.27	3229848.30	Геодезический метод	0.1	-
398	524042.10	3229848.71	Геодезический метод	0.1	-
399	524041.86	3229849.78	Геодезический метод	0.1	-
400	524030.71	3229849.50	Геодезический метод	0.1	-
401	524022.93	3229838.87	Геодезический метод	0.1	-
402	524022.69	3229821.71	Геодезический метод	0.1	-
396	524047.31	3229821.29	Геодезический метод	0.1	-
403	524981.96	3229958.46	Геодезический метод	0.1	-
404	525005.62	3230007.45	Геодезический метод	0.1	-
405	524994.98	3230011.79	Геодезический метод	0.1	-

2. Сведения о характерных точках границ объекта					
Обозначение характерных точек границ	**Координаты, м**		**Метод определения координат характерной точки**	**Средняя квадратическая погрешность положения характерной точки (Mt), м**	**Описание обозначения точки на местности (при наличии)**
	X	**Y**			
1	**2**	**3**	**4**	**5**	**6**
406	524978.46	3229993.52	Геодезический метод	0.1	-
407	524964.61	3229963.29	Геодезический метод	0.1	-
403	524981.96	3229958.46	Геодезический метод	0.1	-
408	524757.19	3228921.98	Геодезический метод	0.1	-
409	524757.50	3228946.30	Геодезический метод	0.1	-
410	524755.42	3228946.30	Геодезический метод	0.1	-
411	524756.22	3228988.35	Геодезический метод	0.1	-
412	524756.03	3229013.87	Геодезический метод	0.1	-
413	524756.33	3229071.15	Геодезический метод	0.1	-
414	524756.34	3229075.14	Геодезический метод	0.1	-
415	524756.70	3229084.70	Геодезический метод	0.1	-
416	524725.74	3229084.74	Геодезический метод	0.1	-
417	524705.01	3229085.41	Геодезический метод	0.1	-
418	524682.91	3229084.99	Геодезический метод	0.1	-
419	524681.66	3229075.67	Геодезический метод	0.1	-
420	524692.96	3229075.62	Геодезический метод	0.1	-
421	524692.97	3229068.15	Геодезический метод	0.1	-
422	524692.90	3229060.58	Геодезический метод	0.1	-
423	524699.18	3229060.50	Геодезический метод	0.1	-
424	524708.99	3229060.53	Геодезический метод	0.1	-
425	524708.86	3229044.92	Геодезический метод	0.1	-
426	524708.63	3229016.50	Геодезический метод	0.1	-
427	524680.22	3229018.45	Геодезический метод	0.1	-
428	524674.15	3229018.88	Геодезический метод	0.1	-
429	524664.14	3229020.29	Геодезический метод	0.1	-
430	524662.36	3229016.34	Геодезический метод	0.1	-

2. Сведения о характерных точках границ объекта					
Обозначение характерных точек границ	**Координаты, м**		**Метод определения координат характерной точки**	**Средняя квадратическая погрешность положения характерной точки (Mt), м**	**Описание обозначения точки на местности (при наличии)**
	X	**Y**			
1	**2**	**3**	**4**	**5**	**6**
431	524669.67	3229002.11	Геодезический метод	0.1	-
432	524675.79	3229000.34	Геодезический метод	0.1	-
433	524674.62	3228973.90	Геодезический метод	0.1	-
434	524683.40	3228973.38	Геодезический метод	0.1	-
435	524691.83	3228972.87	Геодезический метод	0.1	-
436	524691.78	3228967.13	Геодезический метод	0.1	-
437	524713.18	3228966.52	Геодезический метод	0.1	-
438	524734.18	3228965.89	Геодезический метод	0.1	-
439	524733.87	3228922.39	Геодезический метод	0.1	-
408	524757.19	3228921.98	Геодезический метод	0.1	-
440	524829.84	3229364.32	Геодезический метод	0.1	-
441	524838.59	3229451.18	Геодезический метод	0.1	-
442	524830.40	3229465.81	Геодезический метод	0.1	-
443	524810.86	3229468.71	Геодезический метод	0.1	-
444	524807.96	3229477.96	Геодезический метод	0.1	-
445	524809.28	3229485.55	Геодезический метод	0.1	-
446	524792.79	3229488.90	Геодезический метод	0.1	-
447	524777.63	3229418.49	Геодезический метод	0.1	-
448	524774.18	3229356.51	Геодезический метод	0.1	-
449	524783.05	3229356.79	Геодезический метод	0.1	-
450	524796.85	3229358.55	Геодезический метод	0.1	-
451	524803.20	3229359.95	Геодезический метод	0.1	-
452	524808.25	3229360.05	Геодезический метод	0.1	-
453	524812.40	3229359.46	Геодезический метод	0.1	-
440	524829.84	3229364.32	Геодезический метод	0.1	-
454	524820.86	3228895.40	Геодезический метод	0.1	-

2. Сведения о характерных точках границ объекта					
Обозначение характерных точек границ	**Координаты, м**		**Метод определения координат характерной точки**	**Средняя квадратическая погрешность положения характерной точки (Mt), м**	**Описание обозначения точки на местности (при наличии)**
	X	**Y**			
1	**2**	**3**	**4**	**5**	**6**
455	524820.79	3228917.67	Геодезический метод	0.1	-
456	524819.03	3228917.61	Геодезический метод	0.1	-
457	524795.67	3228916.90	Геодезический метод	0.1	-
458	524777.42	3228917.16	Геодезический метод	0.1	-
459	524777.52	3228912.14	Геодезический метод	0.1	-
460	524776.78	3228911.72	Геодезический метод	0.1	-
461	524776.74	3228892.63	Геодезический метод	0.1	-
462	524790.02	3228893.32	Геодезический метод	0.1	-
454	524820.86	3228895.40	Геодезический метод	0.1	-
463	524888.82	3229126.48	Геодезический метод	0.1	-
464	524878.79	3229184.59	Геодезический метод	0.1	-
465	524835.20	3229172.46	Геодезический метод	0.1	-
466	524835.01	3229173.27	Геодезический метод	0.1	-
467	524827.35	3229170.71	Геодезический метод	0.1	-
468	524817.10	3229167.26	Геодезический метод	0.1	-
469	524817.37	3229164.04	Геодезический метод	0.1	-
470	524818.84	3229154.41	Геодезический метод	0.1	-
471	524820.44	3229121.54	Геодезический метод	0.1	-
472	524820.60	3229118.18	Геодезический метод	0.1	-
473	524877.67	3229118.00	Геодезический метод	0.1	-
463	524888.82	3229126.48	Геодезический метод	0.1	-
474	524825.53	3229224.05	Геодезический метод	0.1	-
475	524839.33	3229226.46	Геодезический метод	0.1	-
476	524849.97	3229227.49	Геодезический метод	0.1	-
477	524870.69	3229231.45	Геодезический метод	0.1	-
478	524870.08	3229234.93	Геодезический метод	0.1	-

2. Сведения о характерных точках границ объекта					
Обозначение характерных точек границ	**Координаты, м**		**Метод определения координат характерной точки**	**Средняя квадратическая погрешность положения характерной точки (Mt), м**	**Описание обозначения точки на местности (при наличии)**
	X	**Y**			
1	**2**	**3**	**4**	**5**	**6**
479	524869.15	3229240.26	Геодезический метод	0.1	-
480	524863.15	3229288.25	Геодезический метод	0.1	-
481	524812.22	3229286.77	Геодезический метод	0.1	-
482	524816.44	3229264.47	Геодезический метод	0.1	-
483	524822.34	3229234.26	Геодезический метод	0.1	-
484	524832.21	3229235.53	Геодезический метод	0.1	-
485	524832.62	3229230.04	Геодезический метод	0.1	-
486	524830.01	3229229.81	Геодезический метод	0.1	-
487	524829.91	3229231.08	Геодезический метод	0.1	-
488	524824.68	3229230.64	Геодезический метод	0.1	-
489	524824.86	3229228.60	Геодезический метод	0.1	-
474	524825.53	3229224.05	Геодезический метод	0.1	-
490	524935.73	3228930.16	Геодезический метод	0.1	-
491	524924.06	3228972.59	Геодезический метод	0.1	-
492	524868.83	3228957.57	Геодезический метод	0.1	-
493	524866.96	3228959.35	Геодезический метод	0.1	-
494	524846.95	3228954.08	Геодезический метод	0.1	-
495	524854.46	3228911.11	Геодезический метод	0.1	-
496	524866.16	3228913.85	Геодезический метод	0.1	-
490	524935.73	3228930.16	Геодезический метод	0.1	-
497	524452.80	3228473.66	Геодезический метод	0.1	-
498	524451.72	3228500.20	Геодезический метод	0.1	-
499	524452.23	3228550.29	Геодезический метод	0.1	-
500	524432.44	3228550.31	Геодезический метод	0.1	-
501	524427.19	3228499.20	Геодезический метод	0.1	-
502	524424.65	3228472.52	Геодезический метод	0.1	-

2. Сведения о характерных точках границ объекта					
Обозначение характерных точек границ	**Координаты, м**		**Метод определения координат характерной точки**	**Средняя квадратическая погрешность положения характерной точки (Mt), м**	**Описание обозначения точки на местности (при наличии)**
	X	**Y**			
1	**2**	**3**	**4**	**5**	**6**
497	524452.80	3228473.66	Геодезический метод	0.1	-
503	524431.91	3228409.24	Геодезический метод	0.1	-
504	524451.40	3228425.39	Геодезический метод	0.1	-
505	524425.87	3228455.61	Геодезический метод	0.1	-
506	524418.63	3228455.93	Геодезический метод	0.1	-
507	524411.54	3228466.01	Геодезический метод	0.1	-
508	524416.21	3228495.16	Геодезический метод	0.1	-
509	524418.39	3228540.52	Геодезический метод	0.1	-
510	524374.08	3228543.02	Геодезический метод	0.1	-
511	524372.13	3228500.59	Геодезический метод	0.1	-
512	524383.87	3228499.89	Геодезический метод	0.1	-
513	524383.68	3228494.69	Геодезический метод	0.1	-
514	524383.50	3228492.19	Геодезический метод	0.1	-
515	524375.43	3228492.79	Геодезический метод	0.1	-
516	524374.09	3228474.64	Геодезический метод	0.1	-
517	524374.02	3228473.33	Геодезический метод	0.1	-
518	524373.56	3228439.24	Геодезический метод	0.1	-
519	524370.46	3228435.65	Геодезический метод	0.1	-
520	524371.25	3228408.24	Геодезический метод	0.1	-
521	524372.95	3228393.88	Геодезический метод	0.1	-
522	524390.06	3228389.78	Геодезический метод	0.1	-
523	524389.99	3228386.71	Геодезический метод	0.1	-
524	524417.61	3228386.15	Геодезический метод	0.1	-
525	524417.84	3228395.65	Геодезический метод	0.1	-
526	524418.09	3228407.71	Геодезический метод	0.1	-
503	524431.91	3228409.24	Геодезический метод	0.1	-

2. Сведения о характерных точках границ объекта					
Обозначение характерных точек границ	**Координаты, м**		**Метод определения координат характерной точки**	**Средняя квадратическая погрешность положения характерной точки (Mt), м**	**Описание обозначения точки на местности (при наличии)**
	X	**Y**			
1	**2**	**3**	**4**	**5**	**6**
527	524421.79	3228548.95	Геодезический метод	0.1	-
528	524421.66	3228556.19	Геодезический метод	0.1	-
529	524410.79	3228555.55	Геодезический метод	0.1	-
530	524411.44	3228548.18	Геодезический метод	0.1	-
527	524421.79	3228548.95	Геодезический метод	0.1	-
531	524381.61	3228550.00	Геодезический метод	0.1	-
532	524381.28	3228556.85	Геодезический метод	0.1	-
533	524370.16	3228556.06	Геодезический метод	0.1	-
534	524370.83	3228549.55	Геодезический метод	0.1	-
531	524381.61	3228550.00	Геодезический метод	0.1	-
535	524441.09	3228847.44	Геодезический метод	0.1	-
536	524446.63	3228872.93	Геодезический метод	0.1	-
537	524433.82	3228873.96	Геодезический метод	0.1	-
538	524434.96	3228890.41	Геодезический метод	0.1	-
539	524431.25	3228890.67	Геодезический метод	0.1	-
540	524421.78	3228894.27	Геодезический метод	0.1	-
541	524402.45	3228901.59	Геодезический метод	0.1	-
542	524387.33	3228903.33	Геодезический метод	0.1	-
543	524385.71	3228852.49	Геодезический метод	0.1	-
544	524425.78	3228849.95	Геодезический метод	0.1	-
545	524431.42	3228849.01	Геодезический метод	0.1	-
535	524441.09	3228847.44	Геодезический метод	0.1	-
546	525231.97	3228416.82	Геодезический метод	0.1	-
547	525232.29	3228442.96	Геодезический метод	0.1	-
548	525232.65	3228467.52	Геодезический метод	0.1	-
549	525232.11	3228497.40	Геодезический метод	0.1	-

2. Сведения о характерных точках границ объекта					
Обозначение характерных точек границ	**Координаты, м**		**Метод определения координат характерной точки**	**Средняя квадратическая погрешность положения характерной точки (Mt), м**	**Описание обозначения точки на местности (при наличии)**
	X	**Y**			
1	**2**	**3**	**4**	**5**	**6**
550	525213.89	3228496.74	Геодезический метод	0.1	-
551	525208.27	3228496.58	Геодезический метод	0.1	-
552	525206.10	3228496.55	Геодезический метод	0.1	-
553	525206.78	3228468.62	Геодезический метод	0.1	-
554	525207.06	3228446.03	Геодезический метод	0.1	-
555	525207.88	3228416.43	Геодезический метод	0.1	-
546	525231.97	3228416.82	Геодезический метод	0.1	-
556	525707.00	3228464.64	Геодезический метод	0.1	-
557	525663.94	3228500.78	Геодезический метод	0.1	-
558	525627.43	3228519.39	Геодезический метод	0.1	-
559	525607.05	3228483.76	Геодезический метод	0.1	-
560	525618.97	3228465.11	Геодезический метод	0.1	-
561	525648.71	3228420.72	Геодезический метод	0.1	-
556	525707.00	3228464.64	Геодезический метод	0.1	-
562	525642.37	3228412.50	Геодезический метод	0.1	-
563	525633.98	3228432.83	Геодезический метод	0.1	-
564	525614.10	3228451.42	Геодезический метод	0.1	-
565	525546.01	3228490.31	Геодезический метод	0.1	-
566	525547.33	3228463.52	Геодезический метод	0.1	-
567	525541.01	3228463.21	Геодезический метод	0.1	-
568	525539.46	3228494.73	Геодезический метод	0.1	-
569	525524.06	3228504.43	Геодезический метод	0.1	-
570	525524.30	3228489.01	Геодезический метод	0.1	-
571	525526.33	3228417.89	Геодезический метод	0.1	-
572	525526.47	3228411.05	Геодезический метод	0.1	-
573	525564.22	3228411.53	Геодезический метод	0.1	-

2. Сведения о характерных точках границ объекта					
Обозначение характерных точек границ	**Координаты, м**		**Метод определения координат характерной точки**	**Средняя квадратическая погрешность положения характерной точки (Mt), м**	**Описание обозначения точки на местности (при наличии)**
	X	**Y**			
1	**2**	**3**	**4**	**5**	**6**
574	525569.22	3228411.61	Геодезический метод	0.1	-
575	525576.61	3228411.70	Геодезический метод	0.1	-
576	525585.21	3228411.82	Геодезический метод	0.1	-
562	525642.37	3228412.50	Геодезический метод	0.1	-
577	525261.38	3228626.52	Геодезический метод	0.1	-
578	525246.70	3228625.82	Геодезический метод	0.1	-
579	525242.83	3228625.64	Геодезический метод	0.1	-
580	525243.33	3228575.05	Геодезический метод	0.1	-
581	525249.86	3228575.18	Геодезический метод	0.1	-
582	525249.47	3228544.59	Геодезический метод	0.1	-
583	525250.77	3228469.52	Геодезический метод	0.1	-
584	525249.14	3228425.85	Геодезический метод	0.1	-
585	525255.44	3228419.26	Геодезический метод	0.1	-
586	525391.85	3228417.80	Геодезический метод	0.1	-
587	525391.96	3228429.68	Геодезический метод	0.1	-
588	525414.33	3228429.45	Геодезический метод	0.1	-
589	525430.82	3228417.05	Геодезический метод	0.1	-
590	525521.44	3228415.88	Геодезический метод	0.1	-
591	525520.23	3228487.29	Геодезический метод	0.1	-
592	525519.72	3228505.75	Геодезический метод	0.1	-
593	525431.81	3228544.89	Геодезический метод	0.1	-
594	525420.86	3228554.25	Геодезический метод	0.1	-
595	525299.80	3228621.38	Геодезический метод	0.1	-
577	525261.38	3228626.52	Геодезический метод	0.1	-
596	525108.98	3228207.39	Геодезический метод	0.1	-
597	525107.27	3228311.06	Геодезический метод	0.1	-

2. Сведения о характерных точках границ объекта					
Обозначение характерных точек границ	**Координаты, м**		**Метод определения координат характерной точки**	**Средняя квадратическая погрешность положения характерной точки (Mt), м**	**Описание обозначения точки на местности (при наличии)**
	X	**Y**			
1	**2**	**3**	**4**	**5**	**6**
598	525147.26	3228312.78	Геодезический метод	0.1	-
599	525147.53	3228338.15	Геодезический метод	0.1	-
600	525147.85	3228370.89	Геодезический метод	0.1	-
601	525148.13	3228398.62	Геодезический метод	0.1	-
602	525080.47	3228399.68	Геодезический метод	0.1	-
603	525055.53	3228400.07	Геодезический метод	0.1	-
604	525013.78	3228398.76	Геодезический метод	0.1	-
605	525011.44	3228396.89	Геодезический метод	0.1	-
606	525016.35	3228178.63	Геодезический метод	0.1	-
607	525037.38	3228178.59	Геодезический метод	0.1	-
608	525067.37	3228179.32	Геодезический метод	0.1	-
609	525072.01	3228178.72	Геодезический метод	0.1	-
610	525070.93	3228207.11	Геодезический метод	0.1	-
611	525099.34	3228207.70	Геодезический метод	0.1	-
596	525108.98	3228207.39	Геодезический метод	0.1	-
612	524992.13	3228265.61	Геодезический метод	0.1	-
613	524990.78	3228352.36	Геодезический метод	0.1	-
614	524989.80	3228399.51	Геодезический метод	0.1	-
615	524986.30	3228399.47	Геодезический метод	0.1	-
616	524944.63	3228399.50	Геодезический метод	0.1	-
617	524929.68	3228399.37	Геодезический метод	0.1	-
618	524904.18	3228398.98	Геодезический метод	0.1	-
619	524890.96	3228398.71	Геодезический метод	0.1	-
620	524890.98	3228382.21	Геодезический метод	0.1	-
621	524891.17	3228355.57	Геодезический метод	0.1	-
622	524917.44	3228355.31	Геодезический метод	0.1	-

2. Сведения о характерных точках границ объекта					
Обозначение характерных точек границ	**Координаты, м**		**Метод определения координат характерной точки**	**Средняя квадратическая погрешность положения характерной точки (Mt), м**	**Описание обозначения точки на местности (при наличии)**
	X	**Y**			
1	**2**	**3**	**4**	**5**	**6**
623	524918.25	3228281.60	Геодезический метод	0.1	-
624	524918.56	3228264.07	Геодезический метод	0.1	-
612	524992.13	3228265.61	Геодезический метод	0.1	-
625	525166.97	3228602.23	Геодезический метод	0.1	-
626	525165.85	3228625.50	Геодезический метод	0.1	-
627	525131.11	3228623.77	Геодезический метод	0.1	-
628	525094.66	3228622.88	Геодезический метод	0.1	-
629	525095.32	3228582.96	Геодезический метод	0.1	-
630	525101.50	3228583.15	Геодезический метод	0.1	-
631	525138.75	3228584.30	Геодезический метод	0.1	-
632	525138.22	3228600.53	Геодезический метод	0.1	-
625	525166.97	3228602.23	Геодезический метод	0.1	-
633	524987.40	3228645.38	Геодезический метод	0.1	-
634	524986.43	3228695.66	Геодезический метод	0.1	-
635	524956.53	3228694.82	Геодезический метод	0.1	-
636	524952.83	3228694.37	Геодезический метод	0.1	-
637	524935.55	3228694.22	Геодезический метод	0.1	-
638	524911.66	3228693.55	Геодезический метод	0.1	-
639	524891.36	3228694.22	Геодезический метод	0.1	-
640	524892.72	3228675.21	Геодезический метод	0.1	-
641	524892.86	3228665.44	Геодезический метод	0.1	-
642	524892.97	3228656.91	Геодезический метод	0.1	-
643	524893.16	3228644.26	Геодезический метод	0.1	-
644	524909.68	3228644.67	Геодезический метод	0.1	-
645	524909.71	3228642.99	Геодезический метод	0.1	-
646	524914.96	3228643.10	Геодезический метод	0.1	-

2. Сведения о характерных точках границ объекта					
Обозначение характерных точек границ	**Координаты, м**		**Метод определения координат характерной точки**	**Средняя квадратическая погрешность положения характерной точки (Mt), м**	**Описание обозначения точки на местности (при наличии)**
	X	**Y**			
1	**2**	**3**	**4**	**5**	**6**
647	524920.18	3228643.77	Геодезический метод	0.1	-
648	524930.43	3228644.04	Геодезический метод	0.1	-
649	524940.76	3228644.30	Геодезический метод	0.1	-
633	524987.40	3228645.38	Геодезический метод	0.1	-
650	525088.10	3228646.02	Геодезический метод	0.1	-
651	525087.22	3228751.40	Геодезический метод	0.1	-
652	525076.48	3228751.80	Геодезический метод	0.1	-
653	525076.57	3228747.64	Геодезический метод	0.1	-
654	525004.09	3228745.34	Геодезический метод	0.1	-
655	525008.39	3228657.44	Геодезический метод	0.1	-
656	525024.14	3228646.16	Геодезический метод	0.1	-
650	525088.10	3228646.02	Геодезический метод	0.1	-
657	525075.37	3228730.93	Геодезический метод	0.1	-
658	525075.38	3228739.28	Геодезический метод	0.1	-
659	525065.33	3228739.28	Геодезический метод	0.1	-
660	525065.33	3228730.93	Геодезический метод	0.1	-
657	525075.37	3228730.93	Геодезический метод	0.1	-
661	525150.66	3228414.74	Геодезический метод	0.1	-
662	525150.69	3228416.11	Геодезический метод	0.1	-
663	525150.58	3228420.12	Геодезический метод	0.1	-
664	525149.98	3228442.06	Геодезический метод	0.1	-
665	525146.61	3228442.06	Геодезический метод	0.1	-
666	525118.96	3228442.06	Геодезический метод	0.1	-
667	525118.90	3228420.15	Геодезический метод	0.1	-
668	525118.90	3228417.12	Геодезический метод	0.1	-
669	525124.52	3228417.80	Геодезический метод	0.1	-

2. Сведения о характерных точках границ объекта					
Обозначение характерных точек границ	**Координаты, м**		**Метод определения координат характерной точки**	**Средняя квадратическая погрешность положения характерной точки (Mt), м**	**Описание обозначения точки на местности (при наличии)**
	X	**Y**			
1	**2**	**3**	**4**	**5**	**6**
670	525124.62	3228413.74	Геодезический метод	0.1	-
661	525150.66	3228414.74	Геодезический метод	0.1	-
671	525104.87	3228416.94	Геодезический метод	0.1	-
672	525104.59	3228442.39	Геодезический метод	0.1	-
673	525100.67	3228448.74	Геодезический метод	0.1	-
674	525076.29	3228448.45	Геодезический метод	0.1	-
675	525079.14	3228500.72	Геодезический метод	0.1	-
676	525082.91	3228500.37	Геодезический метод	0.1	-
677	525083.04	3228547.06	Геодезический метод	0.1	-
678	525064.27	3228546.83	Геодезический метод	0.1	-
679	525062.84	3228590.38	Геодезический метод	0.1	-
680	525062.27	3228622.46	Геодезический метод	0.1	-
681	525056.09	3228621.13	Геодезический метод	0.1	-
682	525012.57	3228620.44	Геодезический метод	0.1	-
683	525012.59	3228617.04	Геодезический метод	0.1	-
684	525008.12	3228617.03	Геодезический метод	0.1	-
685	525007.31	3228545.98	Геодезический метод	0.1	-
686	525009.60	3228467.12	Геодезический метод	0.1	-
687	525050.48	3228469.37	Геодезический метод	0.1	-
688	525052.83	3228444.89	Геодезический метод	0.1	-
689	525051.83	3228444.84	Геодезический метод	0.1	-
690	525051.90	3228439.43	Геодезический метод	0.1	-
691	525053.52	3228439.44	Геодезический метод	0.1	-
692	525053.48	3228416.14	Геодезический метод	0.1	-
693	525072.19	3228415.68	Геодезический метод	0.1	-
694	525085.14	3228415.81	Геодезический метод	0.1	-

2. Сведения о характерных точках границ объекта					
Обозначение характерных точек границ	**Координаты, м**		**Метод определения координат характерной точки**	**Средняя квадратическая погрешность положения характерной точки (Mt), м**	**Описание обозначения точки на местности (при наличии)**
	X	**Y**			
1	**2**	**3**	**4**	**5**	**6**
695	525087.42	3228416.70	Геодезический метод	0.1	-
671	525104.87	3228416.94	Геодезический метод	0.1	-
696	525134.03	3228671.16	Геодезический метод	0.1	-
697	525146.79	3228686.36	Геодезический метод	0.1	-
698	525146.78	3228686.65	Геодезический метод	0.1	-
699	525141.94	3228714.49	Геодезический метод	0.1	-
700	525094.37	3228749.68	Геодезический метод	0.1	-
701	525088.78	3228660.61	Геодезический метод	0.1	-
696	525134.03	3228671.16	Геодезический метод	0.1	-
702	524708.02	3228453.40	Геодезический метод	0.1	-
703	524704.57	3228516.67	Геодезический метод	0.1	-
704	524703.06	3228516.22	Геодезический метод	0.1	-
705	524678.03	3228515.58	Геодезический метод	0.1	-
706	524663.98	3228515.24	Геодезический метод	0.1	-
707	524661.58	3228515.21	Геодезический метод	0.1	-
708	524661.46	3228517.71	Геодезический метод	0.1	-
709	524650.72	3228516.92	Геодезический метод	0.1	-
710	524650.66	3228518.71	Геодезический метод	0.1	-
711	524640.66	3228518.34	Геодезический метод	0.1	-
712	524640.49	3228521.27	Геодезический метод	0.1	-
713	524635.23	3228520.99	Геодезический метод	0.1	-
714	524623.75	3228520.41	Геодезический метод	0.1	-
715	524573.45	3228518.52	Геодезический метод	0.1	-
716	524573.45	3228446.09	Геодезический метод	0.1	-
717	524573.80	3228427.23	Геодезический метод	0.1	-
718	524573.80	3228422.97	Геодезический метод	0.1	-

2. Сведения о характерных точках границ объекта					
Обозначение характерных точек границ	**Координаты, м**		**Метод определения координат характерной точки**	**Средняя квадратическая погрешность положения характерной точки (Mt), м**	**Описание обозначения точки на местности (при наличии)**
	X	**Y**			
1	**2**	**3**	**4**	**5**	**6**
719	524576.96	3228422.97	Геодезический метод	0.1	-
720	524576.96	3228416.82	Геодезический метод	0.1	-
721	524601.81	3228416.90	Геодезический метод	0.1	-
722	524603.55	3228416.99	Геодезический метод	0.1	-
723	524616.09	3228417.65	Геодезический метод	0.1	-
724	524616.94	3228447.75	Геодезический метод	0.1	-
725	524638.14	3228448.97	Геодезический метод	0.1	-
726	524643.51	3228449.44	Геодезический метод	0.1	-
702	524708.02	3228453.40	Геодезический метод	0.1	-
727	524755.07	3228417.61	Геодезический метод	0.1	-
728	524755.11	3228450.43	Геодезический метод	0.1	-
729	524716.44	3228450.48	Геодезический метод	0.1	-
730	524716.40	3228417.66	Геодезический метод	0.1	-
727	524755.07	3228417.61	Геодезический метод	0.1	-
731	524798.13	3228419.31	Геодезический метод	0.1	-
732	524797.91	3228434.24	Геодезический метод	0.1	-
733	524797.74	3228445.25	Геодезический метод	0.1	-
734	524791.47	3228445.31	Геодезический метод	0.1	-
735	524789.85	3228445.17	Геодезический метод	0.1	-
736	524776.50	3228445.18	Геодезический метод	0.1	-
737	524776.63	3228439.78	Геодезический метод	0.1	-
738	524776.92	3228418.97	Геодезический метод	0.1	-
739	524778.93	3228419.01	Геодезический метод	0.1	-
740	524793.32	3228419.25	Геодезический метод	0.1	-
731	524798.13	3228419.31	Геодезический метод	0.1	-
741	524836.97	3228506.74	Геодезический метод	0.1	-

2. Сведения о характерных точках границ объекта					
Обозначение характерных точек границ	**Координаты, м**		**Метод определения координат характерной точки**	**Средняя квадратическая погрешность положения характерной точки (Mt), м**	**Описание обозначения точки на местности (при наличии)**
	X	**Y**			
1	**2**	**3**	**4**	**5**	**6**
742	524836.97	3228507.14	Геодезический метод	0.1	-
743	524836.94	3228542.90	Геодезический метод	0.1	-
744	524827.38	3228542.73	Геодезический метод	0.1	-
745	524777.67	3228542.61	Геодезический метод	0.1	-
746	524777.84	3228528.92	Геодезический метод	0.1	-
747	524777.92	3228523.03	Геодезический метод	0.1	-
748	524778.13	3228506.44	Геодезический метод	0.1	-
741	524836.97	3228506.74	Геодезический метод	0.1	-
749	524859.82	3228590.68	Геодезический метод	0.1	-
750	524859.16	3228616.37	Геодезический метод	0.1	-
751	524810.86	3228615.28	Геодезический метод	0.1	-
752	524811.11	3228603.28	Геодезический метод	0.1	-
753	524811.40	3228589.70	Геодезический метод	0.1	-
749	524859.82	3228590.68	Геодезический метод	0.1	-
754	524754.01	3228639.58	Геодезический метод	0.1	-
755	524753.32	3228675.83	Геодезический метод	0.1	-
756	524752.84	3228701.09	Геодезический метод	0.1	-
757	524731.62	3228701.90	Геодезический метод	0.1	-
758	524704.66	3228703.42	Геодезический метод	0.1	-
759	524703.07	3228703.52	Геодезический метод	0.1	-
760	524701.54	3228703.51	Геодезический метод	0.1	-
761	524696.50	3228703.52	Геодезический метод	0.1	-
762	524695.36	3228683.57	Геодезический метод	0.1	-
763	524687.60	3228683.15	Геодезический метод	0.1	-
764	524687.58	3228666.44	Геодезический метод	0.1	-
765	524685.03	3228666.31	Геодезический метод	0.1	-

2. Сведения о характерных точках границ объекта					
Обозначение характерных точек границ	**Координаты, м**		**Метод определения координат характерной точки**	**Средняя квадратическая погрешность положения характерной точки (Mt), м**	**Описание обозначения точки на местности (при наличии)**
	X	**Y**			
1	**2**	**3**	**4**	**5**	**6**
766	524685.25	3228662.60	Геодезический метод	0.1	-
767	524678.27	3228662.68	Геодезический метод	0.1	-
768	524678.38	3228650.05	Геодезический метод	0.1	-
769	524675.91	3228649.99	Геодезический метод	0.1	-
770	524676.38	3228635.94	Геодезический метод	0.1	-
771	524680.64	3228635.97	Геодезический метод	0.1	-
772	524680.63	3228634.60	Геодезический метод	0.1	-
773	524688.68	3228634.56	Геодезический метод	0.1	-
774	524688.72	3228636.43	Геодезический метод	0.1	-
775	524688.92	3228644.31	Геодезический метод	0.1	-
776	524685.47	3228644.40	Геодезический метод	0.1	-
777	524684.19	3228659.61	Геодезический метод	0.1	-
778	524731.04	3228660.65	Геодезический метод	0.1	-
779	524732.90	3228637.67	Геодезический метод	0.1	-
754	524754.01	3228639.58	Геодезический метод	0.1	-
780	524750.17	3228388.80	Геодезический метод	0.1	-
781	524750.09	3228398.54	Геодезический метод	0.1	-
782	524738.89	3228398.46	Геодезический метод	0.1	-
783	524738.88	3228388.70	Геодезический метод	0.1	-
780	524750.17	3228388.80	Геодезический метод	0.1	-
784	524636.70	3228181.13	Геодезический метод	0.1	-
785	524636.68	3228184.97	Геодезический метод	0.1	-
786	524635.79	3228216.38	Геодезический метод	0.1	-
787	524627.24	3228216.13	Геодезический метод	0.1	-
788	524624.96	3228216.45	Геодезический метод	0.1	-
789	524604.87	3228219.26	Геодезический метод	0.1	-

2. Сведения о характерных точках границ объекта					
Обозначение характерных точек границ	**Координаты, м**		**Метод определения координат характерной точки**	**Средняя квадратическая погрешность положения характерной точки (Mt), м**	**Описание обозначения точки на местности (при наличии)**
	X	**Y**			
1	**2**	**3**	**4**	**5**	**6**
790	524606.52	3228180.02	Геодезический метод	0.1	-
791	524626.22	3228180.97	Геодезический метод	0.1	-
784	524636.70	3228181.13	Геодезический метод	0.1	-
792	524600.70	3228181.86	Геодезический метод	0.1	-
793	524600.00	3228200.55	Геодезический метод	0.1	-
794	524573.69	3228199.83	Геодезический метод	0.1	-
795	524574.17	3228185.52	Геодезический метод	0.1	-
796	524577.93	3228181.38	Геодезический метод	0.1	-
792	524600.70	3228181.86	Геодезический метод	0.1	-
797	524554.06	3228181.65	Геодезический метод	0.1	-
798	524552.81	3228237.21	Геодезический метод	0.1	-
799	524552.40	3228255.08	Геодезический метод	0.1	-
800	524500.83	3228254.11	Геодезический метод	0.1	-
801	524501.42	3228233.37	Геодезический метод	0.1	-
802	524517.47	3228231.47	Геодезический метод	0.1	-
803	524516.29	3228181.70	Геодезический метод	0.1	-
797	524554.06	3228181.65	Геодезический метод	0.1	-
804	524662.39	3228096.75	Геодезический метод	0.1	-
805	524662.57	3228112.06	Геодезический метод	0.1	-
806	524662.64	3228118.78	Геодезический метод	0.1	-
807	524665.09	3228118.65	Геодезический метод	0.1	-
808	524668.13	3228118.68	Геодезический метод	0.1	-
809	524668.13	3228125.91	Геодезический метод	0.1	-
810	524668.07	3228138.91	Геодезический метод	0.1	-
811	524668.60	3228139.04	Геодезический метод	0.1	-
812	524679.41	3228139.45	Геодезический метод	0.1	-

2. Сведения о характерных точках границ объекта					
Обозначение характерных точек границ	**Координаты, м**		**Метод определения координат характерной точки**	**Средняя квадратическая погрешность положения характерной точки (Mt), м**	**Описание обозначения точки на местности (при наличии)**
	X	**Y**			
1	**2**	**3**	**4**	**5**	**6**
813	524679.46	3228162.66	Геодезический метод	0.1	-
814	524666.87	3228162.88	Геодезический метод	0.1	-
815	524652.43	3228162.84	Геодезический метод	0.1	-
816	524645.14	3228162.78	Геодезический метод	0.1	-
817	524575.26	3228160.13	Геодезический метод	0.1	-
818	524575.61	3228125.47	Геодезический метод	0.1	-
819	524583.48	3228124.83	Геодезический метод	0.1	-
820	524583.53	3228122.04	Геодезический метод	0.1	-
821	524593.93	3228121.89	Геодезический метод	0.1	-
822	524612.26	3228121.74	Геодезический метод	0.1	-
823	524612.34	3228125.82	Геодезический метод	0.1	-
824	524624.03	3228125.45	Геодезический метод	0.1	-
825	524640.54	3228124.92	Геодезический метод	0.1	-
826	524644.95	3228124.77	Геодезический метод	0.1	-
827	524644.76	3228119.94	Геодезический метод	0.1	-
828	524644.49	3228111.22	Геодезический метод	0.1	-
829	524644.11	3228099.66	Геодезический метод	0.1	-
830	524644.06	3228097.67	Геодезический метод	0.1	-
804	524662.39	3228096.75	Геодезический метод	0.1	-
831	524486.26	3228182.54	Геодезический метод	0.1	-
832	524486.71	3228192.00	Геодезический метод	0.1	-
833	524487.41	3228205.51	Геодезический метод	0.1	-
834	524462.42	3228206.16	Геодезический метод	0.1	-
835	524462.70	3228216.29	Геодезический метод	0.1	-
836	524431.13	3228217.11	Геодезический метод	0.1	-
837	524431.52	3228198.66	Геодезический метод	0.1	-

2. Сведения о характерных точках границ объекта					
Обозначение характерных точек границ	**Координаты, м**		**Метод определения координат характерной точки**	**Средняя квадратическая погрешность положения характерной точки (Mt), м**	**Описание обозначения точки на местности (при наличии)**
	X	**Y**			
1	**2**	**3**	**4**	**5**	**6**
838	524435.51	3228184.17	Геодезический метод	0.1	-
839	524443.26	3228183.68	Геодезический метод	0.1	-
831	524486.26	3228182.54	Геодезический метод	0.1	-
840	524712.83	3228183.62	Геодезический метод	0.1	-
841	524712.73	3228188.11	Геодезический метод	0.1	-
842	524712.67	3228194.56	Геодезический метод	0.1	-
843	524712.58	3228203.43	Геодезический метод	0.1	-
844	524706.31	3228209.34	Геодезический метод	0.1	-
845	524699.42	3228209.20	Геодезический метод	0.1	-
846	524699.52	3228213.85	Геодезический метод	0.1	-
847	524689.43	3228213.56	Геодезический метод	0.1	-
848	524689.64	3228183.54	Геодезический метод	0.1	-
840	524712.83	3228183.62	Геодезический метод	0.1	-
849	524753.84	3228120.66	Геодезический метод	0.1	-
850	524753.80	3228126.25	Геодезический метод	0.1	-
851	524754.57	3228126.26	Геодезический метод	0.1	-
852	524754.55	3228128.54	Геодезический метод	0.1	-
853	524755.65	3228128.55	Геодезический метод	0.1	-
854	524755.60	3228129.88	Геодезический метод	0.1	-
855	524755.08	3228130.65	Геодезический метод	0.1	-
856	524754.54	3228130.92	Геодезический метод	0.1	-
857	524754.48	3228136.22	Геодезический метод	0.1	-
858	524754.67	3228136.22	Геодезический метод	0.1	-
859	524754.64	3228137.49	Геодезический метод	0.1	-
860	524755.65	3228137.51	Геодезический метод	0.1	-
861	524755.64	3228138.65	Геодезический метод	0.1	-

2. Сведения о характерных точках границ объекта					
Обозначение характерных точек границ	**Координаты, м**		**Метод определения координат характерной точки**	**Средняя квадратическая погрешность положения характерной точки (Mt), м**	**Описание обозначения точки на местности (при наличии)**
	X	**Y**			
1	**2**	**3**	**4**	**5**	**6**
862	524756.04	3228139.70	Геодезический метод	0.1	-
863	524756.16	3228140.81	Геодезический метод	0.1	-
864	524756.01	3228141.93	Геодезический метод	0.1	-
865	524755.59	3228142.98	Геодезический метод	0.1	-
866	524755.58	3228144.11	Геодезический метод	0.1	-
867	524754.37	3228144.10	Геодезический метод	0.1	-
868	524754.32	3228150.26	Геодезический метод	0.1	-
869	524755.02	3228150.70	Геодезический метод	0.1	-
870	524755.38	3228151.53	Геодезический метод	0.1	-
871	524755.38	3228152.66	Геодезический метод	0.1	-
872	524753.88	3228152.67	Геодезический метод	0.1	-
873	524753.79	3228162.48	Геодезический метод	0.1	-
874	524738.07	3228162.45	Геодезический метод	0.1	-
875	524688.12	3228162.94	Геодезический метод	0.1	-
876	524689.02	3228135.08	Геодезический метод	0.1	-
877	524689.30	3228110.50	Геодезический метод	0.1	-
878	524699.09	3228110.70	Геодезический метод	0.1	-
879	524699.40	3228100.56	Геодезический метод	0.1	-
880	524702.89	3228100.54	Геодезический метод	0.1	-
881	524702.91	3228100.01	Геодезический метод	0.1	-
882	524702.93	3228099.48	Геодезический метод	0.1	-
883	524703.92	3228099.56	Геодезический метод	0.1	-
884	524710.91	3228100.14	Геодезический метод	0.1	-
885	524710.45	3228121.83	Геодезический метод	0.1	-
886	524725.93	3228121.60	Геодезический метод	0.1	-
887	524745.80	3228120.54	Геодезический метод	0.1	-

2. Сведения о характерных точках границ объекта					
Обозначение характерных точек границ	**Координаты, м**		**Метод определения координат характерной точки**	**Средняя квадратическая погрешность положения характерной точки (Mt), м**	**Описание обозначения точки на местности (при наличии)**
	X	**Y**			
1	**2**	**3**	**4**	**5**	**6**
849	524753.84	3228120.66	Геодезический метод	0.1	-
888	524995.90	3228073.49	Геодезический метод	0.1	-
889	524995.05	3228078.25	Геодезический метод	0.1	-
890	524995.18	3228123.87	Геодезический метод	0.1	-
891	524995.34	3228145.98	Геодезический метод	0.1	-
892	524995.48	3228161.18	Геодезический метод	0.1	-
893	524995.48	3228162.19	Геодезический метод	0.1	-
894	524971.42	3228162.35	Геодезический метод	0.1	-
895	524971.99	3228123.73	Геодезический метод	0.1	-
896	524968.38	3228123.69	Геодезический метод	0.1	-
897	524969.66	3228076.91	Геодезический метод	0.1	-
898	524968.72	3228072.80	Геодезический метод	0.1	-
888	524995.90	3228073.49	Геодезический метод	0.1	-
899	524990.08	3227941.77	Геодезический метод	0.1	-
900	524990.23	3227953.58	Геодезический метод	0.1	-
901	524995.33	3227953.59	Геодезический метод	0.1	-
902	524995.60	3227992.82	Геодезический метод	0.1	-
903	524995.70	3228039.13	Геодезический метод	0.1	-
904	524995.72	3228045.23	Геодезический метод	0.1	-
905	524972.10	3228045.66	Геодезический метод	0.1	-
906	524969.48	3228048.70	Геодезический метод	0.1	-
907	524967.32	3228038.68	Геодезический метод	0.1	-
908	524967.94	3227992.39	Геодезический метод	0.1	-
909	524967.47	3227985.73	Геодезический метод	0.1	-
910	524963.16	3227981.22	Геодезический метод	0.1	-
911	524957.19	3227977.63	Геодезический метод	0.1	-

2. Сведения о характерных точках границ объекта					
Обозначение характерных точек границ	**Координаты, м**		**Метод определения координат характерной точки**	**Средняя квадратическая погрешность положения характерной точки (Mt), м**	**Описание обозначения точки на местности (при наличии)**
	X	**Y**			
1	**2**	**3**	**4**	**5**	**6**
912	524915.77	3227976.51	Геодезический метод	0.1	-
913	524910.45	3227976.65	Геодезический метод	0.1	-
914	524910.69	3227970.46	Геодезический метод	0.1	-
915	524911.25	3227951.88	Геодезический метод	0.1	-
916	524958.13	3227953.07	Геодезический метод	0.1	-
917	524958.60	3227941.44	Геодезический метод	0.1	-
899	524990.08	3227941.77	Геодезический метод	0.1	-
918	524864.99	3228182.36	Геодезический метод	0.1	-
919	524864.68	3228235.92	Геодезический метод	0.1	-
920	524864.53	3228262.85	Геодезический метод	0.1	-
921	524864.56	3228279.93	Геодезический метод	0.1	-
922	524850.52	3228279.47	Геодезический метод	0.1	-
923	524850.60	3228285.17	Геодезический метод	0.1	-
924	524841.19	3228285.11	Геодезический метод	0.1	-
925	524803.87	3228284.45	Геодезический метод	0.1	-
926	524779.18	3228284.56	Геодезический метод	0.1	-
927	524779.13	3228283.01	Геодезический метод	0.1	-
928	524780.23	3228184.27	Геодезический метод	0.1	-
929	524782.30	3228181.79	Геодезический метод	0.1	-
930	524844.05	3228181.83	Геодезический метод	0.1	-
918	524864.99	3228182.36	Геодезический метод	0.1	-
931	524820.41	3228039.85	Геодезический метод	0.1	-
932	524820.31	3228112.32	Геодезический метод	0.1	-
933	524813.31	3228111.97	Геодезический метод	0.1	-
934	524788.52	3228112.56	Геодезический метод	0.1	-
935	524781.27	3228112.53	Геодезический метод	0.1	-

2. Сведения о характерных точках границ объекта					
Обозначение характерных точек границ	**Координаты, м**		**Метод определения координат характерной точки**	**Средняя квадратическая погрешность положения характерной точки (Mt), м**	**Описание обозначения точки на местности (при наличии)**
	X	**Y**			
1	**2**	**3**	**4**	**5**	**6**
936	524779.94	3228038.75	Геодезический метод	0.1	-
931	524820.41	3228039.85	Геодезический метод	0.1	-
937	524760.05	3227606.50	Геодезический метод	0.1	-
938	524759.22	3227633.68	Геодезический метод	0.1	-
939	524735.07	3227632.94	Геодезический метод	0.1	-
940	524735.91	3227605.75	Геодезический метод	0.1	-
937	524760.05	3227606.50	Геодезический метод	0.1	-
941	524687.65	3227712.80	Геодезический метод	0.1	-
942	524687.60	3227713.28	Геодезический метод	0.1	-
943	524687.00	3227720.72	Геодезический метод	0.1	-
944	524687.51	3227720.76	Геодезический метод	0.1	-
945	524686.96	3227736.08	Геодезический метод	0.1	-
946	524686.77	3227742.72	Геодезический метод	0.1	-
947	524680.77	3227742.69	Геодезический метод	0.1	-
948	524680.77	3227741.80	Геодезический метод	0.1	-
949	524679.77	3227741.79	Геодезический метод	0.1	-
950	524679.77	3227742.69	Геодезический метод	0.1	-
951	524665.97	3227742.62	Геодезический метод	0.1	-
952	524665.77	3227714.66	Геодезический метод	0.1	-
953	524665.82	3227712.48	Геодезический метод	0.1	-
954	524669.24	3227712.61	Геодезический метод	0.1	-
955	524669.35	3227711.70	Геодезический метод	0.1	-
956	524675.59	3227712.23	Геодезический метод	0.1	-
957	524679.75	3227712.43	Геодезический метод	0.1	-
958	524683.47	3227712.60	Геодезический метод	0.1	-
959	524687.44	3227712.79	Геодезический метод	0.1	-

2. Сведения о характерных точках границ объекта					
Обозначение характерных точек границ	**Координаты, м**		**Метод определения координат характерной точки**	**Средняя квадратическая погрешность положения характерной точки (Mt), м**	**Описание обозначения точки на местности (при наличии)**
	X	**Y**			
1	**2**	**3**	**4**	**5**	**6**
941	524687.65	3227712.80	Геодезический метод	0.1	-
960	525112.77	3227835.76	Геодезический метод	0.1	-
961	525111.36	3227885.06	Геодезический метод	0.1	-
962	525105.42	3227884.90	Геодезический метод	0.1	-
963	525104.20	3227908.16	Геодезический метод	0.1	-
964	525039.95	3227906.93	Геодезический метод	0.1	-
965	525040.93	3227881.38	Геодезический метод	0.1	-
966	525083.54	3227883.61	Геодезический метод	0.1	-
967	525086.57	3227834.15	Геодезический метод	0.1	-
968	525092.14	3227834.56	Геодезический метод	0.1	-
960	525112.77	3227835.76	Геодезический метод	0.1	-
969	525048.28	3227721.46	Геодезический метод	0.1	-
970	525047.87	3227731.35	Геодезический метод	0.1	-
971	525041.53	3227850.64	Геодезический метод	0.1	-
972	525033.58	3227849.94	Геодезический метод	0.1	-
973	525019.20	3227850.22	Геодезический метод	0.1	-
974	525016.99	3227850.16	Геодезический метод	0.1	-
975	525020.49	3227765.95	Геодезический метод	0.1	-
976	525020.94	3227738.88	Геодезический метод	0.1	-
977	525021.72	3227727.15	Геодезический метод	0.1	-
978	525022.95	3227721.42	Геодезический метод	0.1	-
969	525048.28	3227721.46	Геодезический метод	0.1	-
979	525051.19	3227653.20	Геодезический метод	0.1	-
980	525050.17	3227681.42	Геодезический метод	0.1	-
981	525024.14	3227679.40	Геодезический метод	0.1	-
982	525024.98	3227657.74	Геодезический метод	0.1	-

2. Сведения о характерных точках границ объекта					
Обозначение характерных точек границ	**Координаты, м**		**Метод определения координат характерной точки**	**Средняя квадратическая погрешность положения характерной точки (Mt), м**	**Описание обозначения точки на местности (при наличии)**
	X	**Y**			
1	**2**	**3**	**4**	**5**	**6**
983	525044.77	3227657.83	Геодезический метод	0.1	-
984	525044.56	3227652.94	Геодезический метод	0.1	-
979	525051.19	3227653.20	Геодезический метод	0.1	-
985	525311.46	3227996.69	Геодезический метод	0.1	-
986	525309.17	3228084.27	Геодезический метод	0.1	-
987	525172.50	3228081.06	Геодезический метод	0.1	-
988	525173.78	3227988.04	Геодезический метод	0.1	-
989	525175.03	3227988.07	Геодезический метод	0.1	-
990	525175.36	3227976.66	Геодезический метод	0.1	-
991	525181.32	3227976.83	Геодезический метод	0.1	-
992	525181.29	3227977.83	Геодезический метод	0.1	-
993	525286.55	3227981.08	Геодезический метод	0.1	-
994	525286.05	3227996.21	Геодезический метод	0.1	-
985	525311.46	3227996.69	Геодезический метод	0.1	-
995	525092.39	3228071.31	Геодезический метод	0.1	-
996	525092.17	3228086.97	Геодезический метод	0.1	-
997	525067.98	3228087.27	Геодезический метод	0.1	-
998	525068.85	3228070.95	Геодезический метод	0.1	-
995	525092.39	3228071.31	Геодезический метод	0.1	-
999	525111.93	3227943.69	Геодезический метод	0.1	-
1000	525110.01	3228007.10	Геодезический метод	0.1	-
1001	525106.11	3228007.07	Геодезический метод	0.1	-
1002	525099.12	3228007.50	Геодезический метод	0.1	-
1003	525099.60	3228015.39	Геодезический метод	0.1	-
1004	525086.15	3228014.98	Геодезический метод	0.1	-
1005	525084.67	3228067.05	Геодезический метод	0.1	-

2. Сведения о характерных точках границ объекта					
Обозначение характерных точек границ	**Координаты, м**		**Метод определения координат характерной точки**	**Средняя квадратическая погрешность положения характерной точки (Mt), м**	**Описание обозначения точки на местности (при наличии)**
	X	**Y**			
1	**2**	**3**	**4**	**5**	**6**
1006	525014.55	3228067.74	Геодезический метод	0.1	-
1007	525014.15	3228013.01	Геодезический метод	0.1	-
1008	525014.15	3228004.62	Геодезический метод	0.1	-
1009	525014.15	3227991.30	Геодезический метод	0.1	-
1010	525014.21	3227941.08	Геодезический метод	0.1	-
999	525111.93	3227943.69	Геодезический метод	0.1	-
1011	525199.91	3227895.37	Геодезический метод	0.1	-
1012	525199.15	3227911.10	Геодезический метод	0.1	-
1013	525154.05	3227909.01	Геодезический метод	0.1	-
1014	525154.61	3227892.90	Геодезический метод	0.1	-
1011	525199.91	3227895.37	Геодезический метод	0.1	-
1015	525456.36	3227922.77	Геодезический метод	0.1	-
1016	525249.29	3227912.82	Геодезический метод	0.1	-
1017	525251.16	3227824.81	Геодезический метод	0.1	-
1018	525254.47	3227758.91	Геодезический метод	0.1	-
1019	525257.46	3227744.21	Геодезический метод	0.1	-
1020	525289.73	3227702.87	Геодезический метод	0.1	-
1021	525332.18	3227652.69	Геодезический метод	0.1	-
1022	525332.73	3227650.04	Геодезический метод	0.1	-
1023	525340.41	3227651.89	Геодезический метод	0.1	-
1024	525438.35	3227654.60	Геодезический метод	0.1	-
1025	525436.86	3227712.98	Геодезический метод	0.1	-
1026	525430.55	3227712.54	Геодезический метод	0.1	-
1027	525430.11	3227738.80	Геодезический метод	0.1	-
1028	525441.63	3227738.80	Геодезический метод	0.1	-
1029	525446.63	3227738.94	Геодезический метод	0.1	-

2. Сведения о характерных точках границ объекта					
Обозначение характерных точек границ	**Координаты, м**		**Метод определения координат характерной точки**	**Средняя квадратическая погрешность положения характерной точки (Mt), м**	**Описание обозначения точки на местности (при наличии)**
	X	**Y**			
1	**2**	**3**	**4**	**5**	**6**
1030	525446.50	3227743.25	Геодезический метод	0.1	-
1031	525459.70	3227743.65	Геодезический метод	0.1	-
1032	525459.83	3227739.34	Геодезический метод	0.1	-
1033	525465.64	3227739.56	Геодезический метод	0.1	-
1034	525464.71	3227770.52	Геодезический метод	0.1	-
1035	525467.47	3227770.96	Геодезический метод	0.1	-
1036	525465.85	3227791.60	Геодезический метод	0.1	-
1037	525465.10	3227843.80	Геодезический метод	0.1	-
1038	525457.70	3227843.84	Геодезический метод	0.1	-
1039	525457.75	3227850.20	Геодезический метод	0.1	-
1040	525464.98	3227850.41	Геодезический метод	0.1	-
1041	525464.91	3227913.68	Геодезический метод	0.1	-
1042	525456.71	3227913.38	Геодезический метод	0.1	-
1015	525456.36	3227922.77	Геодезический метод	0.1	-
1043	525331.82	3227684.11	Геодезический метод	0.1	-
1044	525319.43	3227683.77	Геодезический метод	0.1	-
1045	525319.64	3227676.45	Геодезический метод	0.1	-
1046	525332.03	3227676.79	Геодезический метод	0.1	-
1043	525331.82	3227684.11	Геодезический метод	0.1	-
1047	525532.94	3227650.79	Геодезический метод	0.1	-
1048	525502.62	3227650.31	Геодезический метод	0.1	-
1049	525503.83	3227617.93	Геодезический метод	0.1	-
1050	525508.05	3227617.84	Геодезический метод	0.1	-
1051	525512.89	3227618.00	Геодезический метод	0.1	-
1052	525512.76	3227622.32	Геодезический метод	0.1	-
1053	525525.96	3227622.71	Геодезический метод	0.1	-

2. Сведения о характерных точках границ объекта					
Обозначение характерных точек границ	**Координаты, м**		**Метод определения координат характерной точки**	**Средняя квадратическая погрешность положения характерной точки (Mt), м**	**Описание обозначения точки на местности (при наличии)**
	X	**Y**			
1	**2**	**3**	**4**	**5**	**6**
1054	525526.10	3227618.43	Геодезический метод	0.1	-
1055	525531.89	3227618.63	Геодезический метод	0.1	-
1056	525537.90	3227619.02	Геодезический метод	0.1	-
1057	525537.66	3227642.46	Геодезический метод	0.1	-
1047	525532.94	3227650.79	Геодезический метод	0.1	-
1058	525484.19	3227702.95	Геодезический метод	0.1	-
1059	525473.48	3227702.69	Геодезический метод	0.1	-
1060	525474.25	3227677.24	Геодезический метод	0.1	-
1061	525479.87	3227677.43	Геодезический метод	0.1	-
1062	525479.74	3227681.73	Геодезический метод	0.1	-
1063	525492.94	3227682.12	Геодезический метод	0.1	-
1064	525493.08	3227677.85	Геодезический метод	0.1	-
1065	525501.09	3227678.11	Геодезический метод	0.1	-
1066	525500.70	3227688.48	Геодезический метод	0.1	-
1067	525496.53	3227690.48	Геодезический метод	0.1	-
1068	525496.23	3227702.17	Геодезический метод	0.1	-
1069	525484.24	3227701.94	Геодезический метод	0.1	-
1058	525484.19	3227702.95	Геодезический метод	0.1	-
1070	525564.79	3227765.63	Геодезический метод	0.1	-
1071	525537.40	3227765.42	Геодезический метод	0.1	-
1072	525539.08	3227730.44	Геодезический метод	0.1	-
1073	525545.06	3227730.42	Геодезический метод	0.1	-
1074	525550.05	3227730.67	Геодезический метод	0.1	-
1075	525550.00	3227731.76	Геодезический метод	0.1	-
1076	525549.97	3227735.61	Геодезический метод	0.1	-
1077	525566.48	3227736.60	Геодезический метод	0.1	-

2. Сведения о характерных точках границ объекта					
Обозначение характерных точек границ	**Координаты, м**		**Метод определения координат характерной точки**	**Средняя квадратическая погрешность положения характерной точки (Mt), м**	**Описание обозначения точки на местности (при наличии)**
	X	**Y**			
1	**2**	**3**	**4**	**5**	**6**
1070	525564.79	3227765.63	Геодезический метод	0.1	-
1078	525607.96	3227607.48	Геодезический метод	0.1	-
1079	525581.33	3227588.21	Геодезический метод	0.1	-
1080	525587.97	3227575.68	Геодезический метод	0.1	-
1081	525594.71	3227571.67	Геодезический метод	0.1	-
1082	525606.01	3227571.57	Геодезический метод	0.1	-
1083	525616.94	3227575.36	Геодезический метод	0.1	-
1084	525627.16	3227580.95	Геодезический метод	0.1	-
1085	525618.47	3227593.16	Геодезический метод	0.1	-
1078	525607.96	3227607.48	Геодезический метод	0.1	-
1086	525690.62	3227912.38	Геодезический метод	0.1	-
1087	525649.63	3227910.96	Геодезический метод	0.1	-
1088	525650.67	3227888.60	Геодезический метод	0.1	-
1089	525655.47	3227888.79	Геодезический метод	0.1	-
1090	525677.02	3227889.61	Геодезический метод	0.1	-
1091	525677.14	3227887.62	Геодезический метод	0.1	-
1092	525684.13	3227888.06	Геодезический метод	0.1	-
1093	525684.25	3227886.06	Геодезический метод	0.1	-
1094	525691.24	3227886.54	Геодезический метод	0.1	-
1095	525691.16	3227889.99	Геодезический метод	0.1	-
1096	525690.84	3227903.03	Геодезический метод	0.1	-
1097	525690.72	3227908.03	Геодезический метод	0.1	-
1098	525690.66	3227910.53	Геодезический метод	0.1	-
1086	525690.62	3227912.38	Геодезический метод	0.1	-
1099	525247.89	3227737.81	Геодезический метод	0.1	-
1100	525242.53	3227737.56	Геодезический метод	0.1	-

2. Сведения о характерных точках границ объекта					
Обозначение характерных точек границ	**Координаты, м**		**Метод определения координат характерной точки**	**Средняя квадратическая погрешность положения характерной точки (Mt), м**	**Описание обозначения точки на местности (при наличии)**
	X	**Y**			
1	**2**	**3**	**4**	**5**	**6**
1101	525243.60	3227727.37	Геодезический метод	0.1	-
1102	525246.07	3227643.39	Геодезический метод	0.1	-
1103	525239.96	3227609.73	Геодезический метод	0.1	-
1104	525221.64	3227609.11	Геодезический метод	0.1	-
1105	525221.51	3227614.57	Геодезический метод	0.1	-
1106	525203.21	3227614.14	Геодезический метод	0.1	-
1107	525197.97	3227625.19	Геодезический метод	0.1	-
1108	525101.30	3227619.07	Геодезический метод	0.1	-
1109	525095.11	3227617.55	Геодезический метод	0.1	-
1110	525093.73	3227616.91	Геодезический метод	0.1	-
1111	525090.98	3227615.18	Геодезический метод	0.1	-
1112	525084.31	3227604.00	Геодезический метод	0.1	-
1113	525066.17	3227577.25	Геодезический метод	0.1	-
1114	525062.25	3227572.13	Геодезический метод	0.1	-
1115	525054.70	3227565.94	Геодезический метод	0.1	-
1116	525051.73	3227564.55	Геодезический метод	0.1	-
1117	525045.33	3227563.22	Геодезический метод	0.1	-
1118	525029.04	3227561.73	Геодезический метод	0.1	-
1119	525027.19	3227558.97	Геодезический метод	0.1	-
1120	525027.84	3227546.03	Геодезический метод	0.1	-
1121	525028.26	3227531.91	Геодезический метод	0.1	-
1122	525028.28	3227502.49	Геодезический метод	0.1	-
1123	525028.11	3227496.84	Геодезический метод	0.1	-
1124	525028.88	3227451.42	Геодезический метод	0.1	-
1125	525086.19	3227452.63	Геодезический метод	0.1	-
1126	525086.29	3227453.31	Геодезический метод	0.1	-

2. Сведения о характерных точках границ объекта					
Обозначение характерных точек границ	**Координаты, м**		**Метод определения координат характерной точки**	**Средняя квадратическая погрешность положения характерной точки (Mt), м**	**Описание обозначения точки на местности (при наличии)**
	X	**Y**			
1	**2**	**3**	**4**	**5**	**6**
1127	525220.78	3227457.47	Геодезический метод	0.1	-
1128	525225.31	3227457.61	Геодезический метод	0.1	-
1129	525225.22	3227460.42	Геодезический метод	0.1	-
1130	525313.22	3227463.87	Геодезический метод	0.1	-
1131	525306.49	3227537.09	Геодезический метод	0.1	-
1132	525304.47	3227536.89	Геодезический метод	0.1	-
1133	525303.38	3227544.91	Геодезический метод	0.1	-
1134	525305.65	3227545.13	Геодезический метод	0.1	-
1135	525296.03	3227644.97	Геодезический метод	0.1	-
1136	525295.95	3227646.92	Геодезический метод	0.1	-
1137	525321.13	3227647.91	Геодезический метод	0.1	-
1138	525300.96	3227674.47	Геодезический метод	0.1	-
1139	525290.07	3227688.84	Геодезический метод	0.1	-
1140	525256.97	3227725.95	Геодезический метод	0.1	-
1099	525247.89	3227737.81	Геодезический метод	0.1	-
1141	525178.40	3227597.93	Геодезический метод	0.1	-
1142	525178.06	3227587.47	Геодезический метод	0.1	-
1143	525187.02	3227587.76	Геодезический метод	0.1	-
1144	525187.32	3227597.62	Геодезический метод	0.1	-
1141	525178.40	3227597.93	Геодезический метод	0.1	-
1145	525601.80	3227764.54	Геодезический метод	0.1	-
1146	525598.75	3227758.99	Геодезический метод	0.1	-
1147	525585.39	3227758.35	Геодезический метод	0.1	-
1148	525586.06	3227744.68	Геодезический метод	0.1	-
1149	525598.78	3227745.30	Геодезический метод	0.1	-
1150	525601.44	3227690.45	Геодезический метод	0.1	-

2. Сведения о характерных точках границ объекта					
Обозначение характерных точек границ	**Координаты, м**		**Метод определения координат характерной точки**	**Средняя квадратическая погрешность положения характерной точки (Mt), м**	**Описание обозначения точки на местности (при наличии)**
	X	**Y**			
1	**2**	**3**	**4**	**5**	**6**
1151	525616.50	3227690.95	Геодезический метод	0.1	-
1152	525616.90	3227689.43	Геодезический метод	0.1	-
1153	525619.73	3227661.06	Геодезический метод	0.1	-
1154	525619.84	3227658.87	Геодезический метод	0.1	-
1155	525615.46	3227658.54	Геодезический метод	0.1	-
1156	525632.76	3227634.67	Геодезический метод	0.1	-
1157	525673.25	3227663.78	Геодезический метод	0.1	-
1158	525673.82	3227662.69	Геодезический метод	0.1	-
1159	525677.64	3227665.43	Геодезический метод	0.1	-
1160	525676.93	3227666.79	Геодезический метод	0.1	-
1161	525687.50	3227674.36	Геодезический метод	0.1	-
1162	525684.46	3227736.97	Геодезический метод	0.1	-
1163	525672.38	3227736.39	Геодезический метод	0.1	-
1164	525675.62	3227730.96	Геодезический метод	0.1	-
1165	525658.14	3227730.11	Геодезический метод	0.1	-
1166	525631.90	3227754.87	Геодезический метод	0.1	-
1167	525607.63	3227753.69	Геодезический метод	0.1	-
1168	525612.45	3227759.53	Геодезический метод	0.1	-
1145	525601.80	3227764.54	Геодезический метод	0.1	-
1169	525432.21	3228092.08	Геодезический метод	0.1	-
1170	525398.85	3228091.49	Геодезический метод	0.1	-
1171	525368.86	3228090.94	Геодезический метод	0.1	-
1172	525353.84	3228090.68	Геодезический метод	0.1	-
1173	525347.45	3228090.57	Геодезический метод	0.1	-
1174	525348.11	3228070.10	Геодезический метод	0.1	-
1175	525369.04	3228070.66	Геодезический метод	0.1	-

2. Сведения о характерных точках границ объекта					
Обозначение характерных точек границ	**Координаты, м**		**Метод определения координат характерной точки**	**Средняя квадратическая погрешность положения характерной точки (Mt), м**	**Описание обозначения точки на местности (при наличии)**
	X	**Y**			
1	**2**	**3**	**4**	**5**	**6**
1176	525369.16	3228060.94	Геодезический метод	0.1	-
1177	525369.23	3228054.71	Геодезический метод	0.1	-
1178	525369.78	3228000.72	Геодезический метод	0.1	-
1179	525381.12	3228000.95	Геодезический метод	0.1	-
1180	525382.12	3228000.97	Геодезический метод	0.1	-
1181	525386.89	3228001.07	Геодезический метод	0.1	-
1182	525386.87	3228002.07	Геодезический метод	0.1	-
1183	525393.44	3228002.20	Геодезический метод	0.1	-
1184	525393.70	3227993.95	Геодезический метод	0.1	-
1185	525382.30	3227993.52	Геодезический метод	0.1	-
1186	525383.08	3227975.72	Геодезический метод	0.1	-
1187	525383.98	3227955.31	Геодезический метод	0.1	-
1188	525398.48	3227955.88	Геодезический метод	0.1	-
1189	525418.14	3227956.64	Геодезический метод	0.1	-
1190	525417.85	3227963.96	Геодезический метод	0.1	-
1191	525418.62	3227963.98	Геодезический метод	0.1	-
1192	525418.31	3227976.71	Геодезический метод	0.1	-
1193	525431.99	3227977.11	Геодезический метод	0.1	-
1194	525432.34	3227962.82	Геодезический метод	0.1	-
1195	525437.52	3227962.95	Геодезический метод	0.1	-
1196	525437.41	3227967.71	Геодезический метод	0.1	-
1197	525469.27	3227968.52	Геодезический метод	0.1	-
1198	525469.37	3227982.04	Геодезический метод	0.1	-
1199	525469.75	3227984.33	Геодезический метод	0.1	-
1200	525436.97	3227985.64	Геодезический метод	0.1	-
1201	525436.57	3227988.13	Геодезический метод	0.1	-

2. Сведения о характерных точках границ объекта					
Обозначение характерных точек границ	**Координаты, м**		**Метод определения координат характерной точки**	**Средняя квадратическая погрешность положения характерной точки (Mt), м**	**Описание обозначения точки на местности (при наличии)**
	X	**Y**			
1	**2**	**3**	**4**	**5**	**6**
1202	525437.45	3227994.94	Геодезический метод	0.1	-
1203	525436.87	3228003.06	Геодезический метод	0.1	-
1204	525436.52	3228008.04	Геодезический метод	0.1	-
1205	525436.27	3228015.84	Геодезический метод	0.1	-
1206	525438.07	3228016.13	Геодезический метод	0.1	-
1207	525437.89	3228023.69	Геодезический метод	0.1	-
1208	525437.64	3228034.84	Геодезический метод	0.1	-
1209	525437.57	3228037.85	Геодезический метод	0.1	-
1210	525437.52	3228039.76	Геодезический метод	0.1	-
1211	525437.38	3228046.15	Геодезический метод	0.1	-
1212	525437.29	3228049.83	Геодезический метод	0.1	-
1213	525437.15	3228056.40	Геодезический метод	0.1	-
1214	525435.59	3228060.60	Геодезический метод	0.1	-
1215	525432.42	3228060.61	Геодезический метод	0.1	-
1216	525430.68	3228071.06	Геодезический метод	0.1	-
1217	525431.75	3228071.11	Геодезический метод	0.1	-
1169	525432.21	3228092.08	Геодезический метод	0.1	-
1218	525514.15	3227999.99	Геодезический метод	0.1	-
1219	525490.96	3227999.72	Геодезический метод	0.1	-
1220	525491.43	3227969.04	Геодезический метод	0.1	-
1221	525514.73	3227969.22	Геодезический метод	0.1	-
1222	525514.17	3227999.29	Геодезический метод	0.1	-
1218	525514.15	3227999.99	Геодезический метод	0.1	-
1223	525414.88	3228246.84	Геодезический метод	0.1	-
1224	525414.54	3228229.59	Геодезический метод	0.1	-
1225	525422.05	3228229.33	Геодезический метод	0.1	-

2. Сведения о характерных точках границ объекта					
Обозначение характерных точек границ	**Координаты, м**		**Метод определения координат характерной точки**	**Средняя квадратическая погрешность положения характерной точки (Mt), м**	**Описание обозначения точки на местности (при наличии)**
	X	**Y**			
1	**2**	**3**	**4**	**5**	**6**
1226	525421.71	3228212.69	Геодезический метод	0.1	-
1227	525422.28	3228212.23	Геодезический метод	0.1	-
1228	525428.76	3228212.23	Геодезический метод	0.1	-
1229	525445.92	3228212.25	Геодезический метод	0.1	-
1230	525445.95	3228206.43	Геодезический метод	0.1	-
1231	525446.13	3228173.88	Геодезический метод	0.1	-
1232	525458.93	3228172.95	Геодезический метод	0.1	-
1233	525462.06	3228172.94	Геодезический метод	0.1	-
1234	525469.75	3228173.16	Геодезический метод	0.1	-
1235	525469.87	3228193.50	Геодезический метод	0.1	-
1236	525470.90	3228212.33	Геодезический метод	0.1	-
1237	525471.57	3228245.06	Геодезический метод	0.1	-
1223	525414.88	3228246.84	Геодезический метод	0.1	-
1238	525472.91	3228321.96	Геодезический метод	0.1	-
1239	525473.52	3228344.17	Геодезический метод	0.1	-
1240	525472.03	3228344.26	Геодезический метод	0.1	-
1241	525471.04	3228344.33	Геодезический метод	0.1	-
1242	525451.96	3228345.55	Геодезический метод	0.1	-
1243	525445.88	3228345.70	Геодезический метод	0.1	-
1244	525438.48	3228345.88	Геодезический метод	0.1	-
1245	525431.96	3228346.78	Геодезический метод	0.1	-
1246	525431.54	3228341.08	Геодезический метод	0.1	-
1247	525431.40	3228335.58	Геодезический метод	0.1	-
1248	525431.11	3228331.88	Геодезический метод	0.1	-
1249	525424.84	3228331.88	Геодезический метод	0.1	-
1250	525424.82	3228324.68	Геодезический метод	0.1	-

2. Сведения о характерных точках границ объекта					
Обозначение характерных точек границ	**Координаты, м**		**Метод определения координат характерной точки**	**Средняя квадратическая погрешность положения характерной точки (Mt), м**	**Описание обозначения точки на местности (при наличии)**
	X	**Y**			
1	**2**	**3**	**4**	**5**	**6**
1251	525431.10	3228324.68	Геодезический метод	0.1	-
1252	525431.20	3228321.50	Геодезический метод	0.1	-
1238	525472.91	3228321.96	Геодезический метод	0.1	-
1253	525923.75	3227940.11	Геодезический метод	0.1	-
1254	525865.50	3227937.56	Геодезический метод	0.1	-
1255	525867.00	3227903.28	Геодезический метод	0.1	-
1256	525869.80	3227862.07	Геодезический метод	0.1	-
1257	525878.54	3227842.20	Геодезический метод	0.1	-
1258	525884.51	3227803.24	Геодезический метод	0.1	-
1259	525947.78	3227808.35	Геодезический метод	0.1	-
1253	525923.75	3227940.11	Геодезический метод	0.1	-
1260	525876.00	3227778.80	Геодезический метод	0.1	-
1261	525770.44	3227773.53	Геодезический метод	0.1	-
1262	525770.86	3227771.32	Геодезический метод	0.1	-
1263	525761.91	3227770.69	Геодезический метод	0.1	-
1264	525766.65	3227661.01	Геодезический метод	0.1	-
1265	525785.34	3227668.15	Геодезический метод	0.1	-
1266	525789.57	3227668.28	Геодезический метод	0.1	-
1267	525792.98	3227668.50	Геодезический метод	0.1	-
1268	525804.43	3227669.26	Геодезический метод	0.1	-
1269	525809.42	3227670.02	Геодезический метод	0.1	-
1270	525838.02	3227686.01	Геодезический метод	0.1	-
1271	525863.81	3227705.72	Геодезический метод	0.1	-
1272	525872.65	3227717.50	Геодезический метод	0.1	-
1273	525874.07	3227719.82	Геодезический метод	0.1	-
1274	525875.75	3227727.18	Геодезический метод	0.1	-

2. Сведения о характерных точках границ объекта					
Обозначение характерных точек границ	**Координаты, м**		**Метод определения координат характерной точки**	**Средняя квадратическая погрешность положения характерной точки (Mt), м**	**Описание обозначения точки на местности (при наличии)**
	X	**Y**			
1	**2**	**3**	**4**	**5**	**6**
1275	525877.88	3227737.03	Геодезический метод	0.1	-
1276	525878.19	3227739.51	Геодезический метод	0.1	-
1277	525878.39	3227751.33	Геодезический метод	0.1	-
1278	525878.72	3227771.64	Геодезический метод	0.1	-
1279	525876.44	3227771.58	Геодезический метод	0.1	-
1260	525876.00	3227778.80	Геодезический метод	0.1	-
1280	525768.09	3228170.83	Геодезический метод	0.1	-
1281	525706.70	3228156.06	Геодезический метод	0.1	-
1282	525660.25	3228155.12	Геодезический метод	0.1	-
1283	525567.27	3228155.34	Геодезический метод	0.1	-
1284	525561.91	3228155.25	Геодезический метод	0.1	-
1285	525543.82	3228154.94	Геодезический метод	0.1	-
1286	525544.41	3228130.45	Геодезический метод	0.1	-
1287	525544.42	3228125.26	Геодезический метод	0.1	-
1288	525540.54	3228125.23	Геодезический метод	0.1	-
1289	525539.86	3228108.87	Геодезический метод	0.1	-
1290	525540.84	3228059.38	Геодезический метод	0.1	-
1291	525541.67	3228025.78	Геодезический метод	0.1	-
1292	525542.37	3228000.06	Геодезический метод	0.1	-
1293	525543.65	3227954.00	Геодезический метод	0.1	-
1294	525617.28	3227957.71	Геодезический метод	0.1	-
1295	525673.70	3227959.76	Геодезический метод	0.1	-
1296	525736.06	3227962.64	Геодезический метод	0.1	-
1297	525742.82	3227962.30	Геодезический метод	0.1	-
1298	525772.91	3227963.70	Геодезический метод	0.1	-
1299	525855.11	3227970.35	Геодезический метод	0.1	-

2. Сведения о характерных точках границ объекта					
Обозначение характерных точек границ	**Координаты, м**		**Метод определения координат характерной точки**	**Средняя квадратическая погрешность положения характерной точки (Mt), м**	**Описание обозначения точки на местности (при наличии)**
	X	**Y**			
1	**2**	**3**	**4**	**5**	**6**
1300	525905.61	3228010.06	Геодезический метод	0.1	-
1301	525891.76	3228091.21	Геодезический метод	0.1	-
1302	525854.37	3228085.08	Геодезический метод	0.1	-
1303	525848.28	3228114.67	Геодезический метод	0.1	-
1304	525838.25	3228137.38	Геодезический метод	0.1	-
1305	525804.44	3228126.58	Геодезический метод	0.1	-
1306	525802.18	3228131.46	Геодезический метод	0.1	-
1307	525797.83	3228129.39	Геодезический метод	0.1	-
1308	525782.08	3228158.08	Геодезический метод	0.1	-
1309	525779.61	3228158.42	Геодезический метод	0.1	-
1310	525772.77	3228169.42	Геодезический метод	0.1	-
1311	525769.72	3228167.85	Геодезический метод	0.1	-
1280	525768.09	3228170.83	Геодезический метод	0.1	-
1312	525633.78	3228083.37	Геодезический метод	0.1	-
1313	525627.49	3228083.06	Геодезический метод	0.1	-
1314	525627.70	3228073.56	Геодезический метод	0.1	-
1315	525634.04	3228073.87	Геодезический метод	0.1	-
1312	525633.78	3228083.37	Геодезический метод	0.1	-
1316	524616.77	3228399.46	Геодезический метод	0.1	-
1317	524616.89	3228378.36	Геодезический метод	0.1	-
1318	524617.05	3228372.16	Геодезический метод	0.1	-
1319	524617.46	3228372.16	Геодезический метод	0.1	-
1320	524617.55	3228365.52	Геодезический метод	0.1	-
1321	524618.66	3228365.47	Геодезический метод	0.1	-
1322	524618.63	3228356.69	Геодезический метод	0.1	-
1323	524615.16	3228356.55	Геодезический метод	0.1	-

2. Сведения о характерных точках границ объекта					
Обозначение характерных точек границ	**Координаты, м**		**Метод определения координат характерной точки**	**Средняя квадратическая погрешность положения характерной точки (Mt), м**	**Описание обозначения точки на местности (при наличии)**
	X	**Y**			
1	**2**	**3**	**4**	**5**	**6**
1324	524615.03	3228364.74	Геодезический метод	0.1	-
1325	524613.91	3228364.72	Геодезический метод	0.1	-
1326	524613.75	3228377.50	Геодезический метод	0.1	-
1327	524613.20	3228398.11	Геодезический метод	0.1	-
1328	524601.29	3228398.04	Геодезический метод	0.1	-
1329	524574.46	3228397.86	Геодезический метод	0.1	-
1330	524574.40	3228355.84	Геодезический метод	0.1	-
1331	524574.57	3228344.14	Геодезический метод	0.1	-
1332	524577.75	3228344.25	Геодезический метод	0.1	-
1333	524581.68	3228344.21	Геодезический метод	0.1	-
1334	524585.44	3228344.18	Геодезический метод	0.1	-
1335	524606.94	3228344.03	Геодезический метод	0.1	-
1336	524607.93	3228343.98	Геодезический метод	0.1	-
1337	524607.95	3228342.90	Геодезический метод	0.1	-
1338	524610.28	3228242.86	Геодезический метод	0.1	-
1339	524610.56	3228239.58	Геодезический метод	0.1	-
1340	524638.25	3228238.52	Геодезический метод	0.1	-
1341	524643.78	3228238.33	Геодезический метод	0.1	-
1342	524645.62	3228223.97	Геодезический метод	0.1	-
1343	524665.88	3228222.81	Геодезический метод	0.1	-
1344	524672.47	3228221.69	Геодезический метод	0.1	-
1345	524684.69	3228222.23	Геодезический метод	0.1	-
1346	524686.56	3228222.60	Геодезический метод	0.1	-
1347	524693.47	3228222.92	Геодезический метод	0.1	-
1348	524699.44	3228223.60	Геодезический метод	0.1	-
1349	524708.91	3228225.24	Геодезический метод	0.1	-

2. Сведения о характерных точках границ объекта					
Обозначение характерных точек границ	**Координаты, м**		**Метод определения координат характерной точки**	**Средняя квадратическая погрешность положения характерной точки (Mt), м**	**Описание обозначения точки на местности (при наличии)**
	X	**Y**			
1	**2**	**3**	**4**	**5**	**6**
1350	524714.16	3228225.43	Геодезический метод	0.1	-
1351	524747.58	3228227.08	Геодезический метод	0.1	-
1352	524752.58	3228227.32	Геодезический метод	0.1	-
1353	524758.15	3228227.70	Геодезический метод	0.1	-
1354	524757.66	3228247.47	Геодезический метод	0.1	-
1355	524752.39	3228247.40	Геодезический метод	0.1	-
1356	524752.50	3228259.27	Геодезический метод	0.1	-
1357	524752.48	3228262.12	Геодезический метод	0.1	-
1358	524752.46	3228265.59	Геодезический метод	0.1	-
1359	524752.05	3228269.78	Геодезический метод	0.1	-
1360	524712.17	3228268.24	Геодезический метод	0.1	-
1361	524711.42	3228278.61	Геодезический метод	0.1	-
1362	524710.88	3228287.86	Геодезический метод	0.1	-
1363	524719.92	3228288.14	Геодезический метод	0.1	-
1364	524751.63	3228288.78	Геодезический метод	0.1	-
1365	524751.87	3228313.86	Геодезический метод	0.1	-
1366	524751.70	3228326.97	Геодезический метод	0.1	-
1367	524745.65	3228327.11	Геодезический метод	0.1	-
1368	524745.68	3228330.39	Геодезический метод	0.1	-
1369	524741.78	3228330.47	Геодезический метод	0.1	-
1370	524741.76	3228328.68	Геодезический метод	0.1	-
1371	524738.53	3228328.75	Геодезический метод	0.1	-
1372	524735.85	3228328.81	Геодезический метод	0.1	-
1373	524731.08	3228328.57	Геодезический метод	0.1	-
1374	524730.96	3228329.19	Геодезический метод	0.1	-
1375	524728.11	3228329.24	Геодезический метод	0.1	-

2. Сведения о характерных точках границ объекта					
Обозначение характерных точек границ	**Координаты, м**		**Метод определения координат характерной точки**	**Средняя квадратическая погрешность положения характерной точки (Mt), м**	**Описание обозначения точки на местности (при наличии)**
	X	**Y**			
1	**2**	**3**	**4**	**5**	**6**
1376	524724.59	3228330.18	Геодезический метод	0.1	-
1377	524723.37	3228330.13	Геодезический метод	0.1	-
1378	524722.51	3228330.15	Геодезический метод	0.1	-
1379	524722.84	3228337.34	Геодезический метод	0.1	-
1380	524727.00	3228337.19	Геодезический метод	0.1	-
1381	524727.05	3228340.35	Геодезический метод	0.1	-
1382	524722.98	3228340.49	Геодезический метод	0.1	-
1383	524723.07	3228348.74	Геодезический метод	0.1	-
1384	524724.95	3228348.68	Геодезический метод	0.1	-
1385	524724.98	3228352.32	Геодезический метод	0.1	-
1386	524723.07	3228352.38	Геодезический метод	0.1	-
1387	524723.08	3228352.82	Геодезический метод	0.1	-
1388	524708.26	3228352.79	Геодезический метод	0.1	-
1389	524708.26	3228353.35	Геодезический метод	0.1	-
1390	524713.73	3228353.90	Геодезический метод	0.1	-
1391	524746.48	3228353.93	Геодезический метод	0.1	-
1392	524752.07	3228354.16	Геодезический метод	0.1	-
1393	524751.89	3228358.15	Геодезический метод	0.1	-
1394	524751.55	3228375.69	Геодезический метод	0.1	-
1395	524744.60	3228375.68	Геодезический метод	0.1	-
1396	524744.60	3228374.65	Геодезический метод	0.1	-
1397	524744.60	3228367.73	Геодезический метод	0.1	-
1398	524744.60	3228366.73	Геодезический метод	0.1	-
1399	524738.04	3228366.71	Геодезический метод	0.1	-
1400	524738.02	3228368.03	Геодезический метод	0.1	-
1401	524724.16	3228367.99	Геодезический метод	0.1	-

2. Сведения о характерных точках границ объекта

Обозначение характерных точек границ	Координаты, м		Метод определения координат характерной точки	Средняя квадратическая погрешность положения характерной точки (Mt), м	Описание обозначения точки на местности (при наличии)
	X	Y			
1	2	3	4	5	6
1402	524724.43	3228370.42	Геодезический метод	0.1	-
1403	524714.62	3228370.39	Геодезический метод	0.1	-
1404	524708.25	3228370.09	Геодезический метод	0.1	-
1405	524708.01	3228353.46	Геодезический метод	0.1	-
1406	524691.96	3228355.23	Геодезический метод	0.1	-
1407	524691.11	3228355.23	Геодезический метод	0.1	-
1408	524692.09	3228398.38	Геодезический метод	0.1	-
1409	524683.80	3228398.52	Геодезический метод	0.1	-
1410	524677.05	3228398.65	Геодезический метод	0.1	-
1411	524666.49	3228398.71	Геодезический метод	0.1	-
1412	524655.23	3228398.82	Геодезический метод	0.1	-
1413	524648.54	3228398.84	Геодезический метод	0.1	-
1414	524643.85	3228398.83	Геодезический метод	0.1	-
1316	524616.77	3228399.46	Геодезический метод	0.1	-

3. Сведения о характерных точках части (частей) границы объекта

Обозначение характерных точек части границы	Координаты, м		Метод определения координат характерной точки	Средняя квадратическая погрешность положения характерной точки (Mt), м	Описание обозначения точки на местности (при наличии)
	X	Y			
1	2	3	4	5	6
-	-	-	-	-	-

Раздел 3

Сведения о местоположении измененных (уточненных) границ объекта

1. Система координат -

2. Сведения о характерных точках границ объекта

Обозначение характерных точек границ	Существующие координаты, м		Измененные (уточненные) координаты, м		Метод определения координат характерной точки	Средняя квадратическая погрешность положения характерной точки (Mt), м	Описание обозначения точки на местности (при наличии)
	X	Y	X	Y			
1	2	3	4	5	6	7	8
-	-	-	-	-	-	-	

3. Сведения о характерных точках части (частей) границы объекта

Обозначение характерных точек части границы	Существующие координаты, м		Измененные (уточненные) координаты, м		Метод определения координат характерной точки	Средняя квадратическая погрешность положения характерной точки (Mt), м	Описание обозначения точки на местности (при наличии)
	X	Y	X	Y			
1	2	3	4	5	6	7	8
-	-	-	-	-	-	-	

Лист №

ОПИСАНИЕ МЕСТОПОЛОЖЕНИЯ ГРАНИЦ
Граница территориальной зоны - О.1 Зона общественно-деловой застройки г. Лодейное Поле Лодейнопольского муниципального района Ленинградской области

(наименование)

План границ

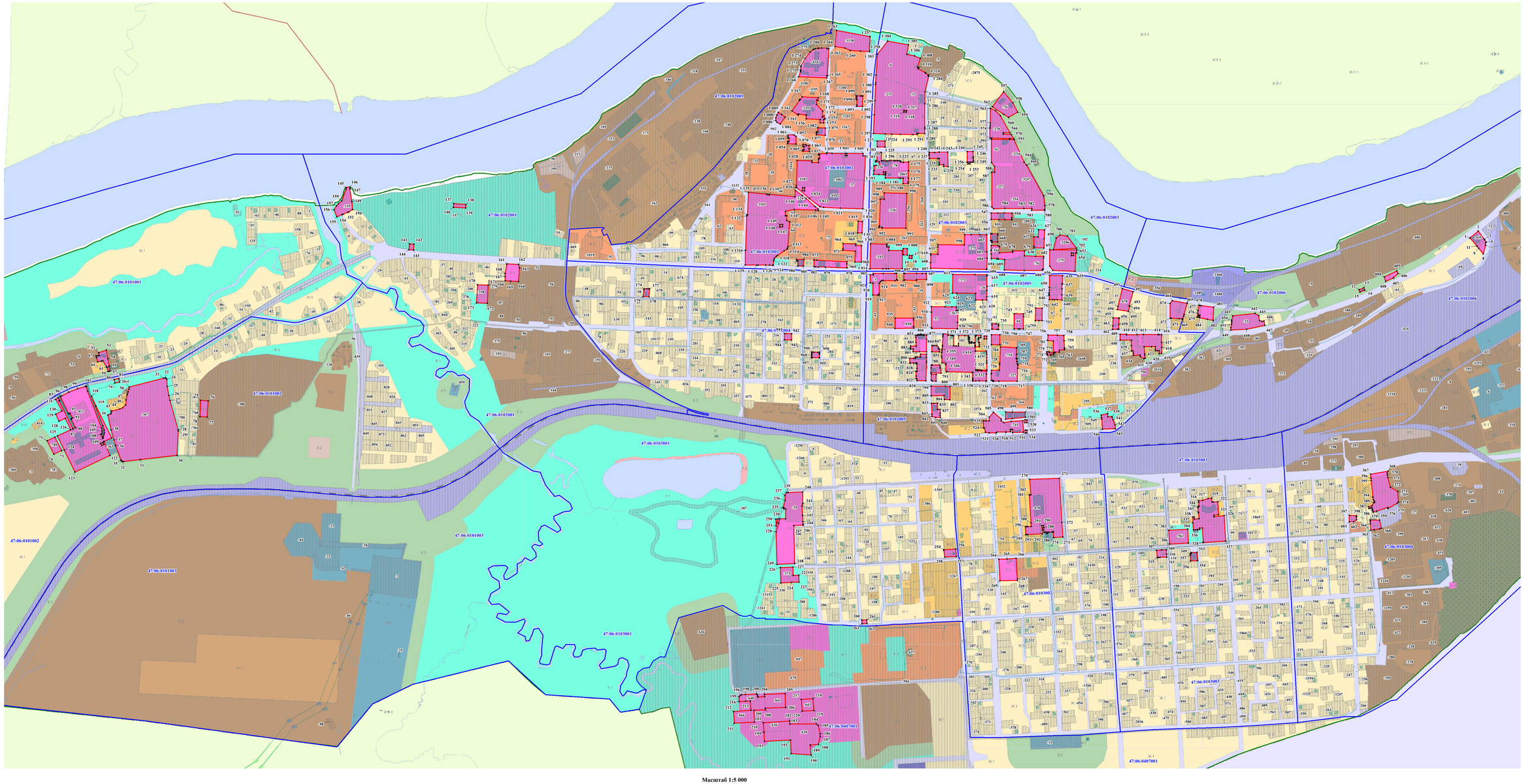

Масштаб 1:5 000

Используемые условные знаки и обозначения:

- граница территориальной зоны;
- обозначение характерных точек границы территориальной зоны;
- граница и номер земельного участка, сведения о которой содержатся в ЕГРН;
- граница и номер кадастрового квартала;
- граница населенного пункта, сведения о которой содержатся в ЕГРН;

Подпись

Дата « 21 » января 2021 года

ОПИСАНИЕ МЕСТОПОЛОЖЕНИЯ ГРАНИЦ

Граница территориальной зоны О.1-1 – Зона общественно-деловой застройки Лодейнопольского городского поселения Лодейнопольского муниципального района Ленинградской области

(наименование объекта, местоположение границ которого описано (далее - объект))

Раздел 1

Сведения об объекте

№ п/п	Характеристики объекта	Описание характеристик
1	2	3
1.	Местоположение объекта	Ленинградская область, район Лодейнопольский
2.	Площадь объекта +/- величина погрешности определения площади (Р +/- Дельта Р)	22774 +/- 53 м²
3.	Иные характеристики объекта	Общественно-деловая застройка

Раздел 2

Сведения о местоположении границ объекта

1. Система координат -

2. Сведения о характерных точках границ объекта

Обозначение характерных точек границ	Координаты, м		Метод определения координат характерной точки	Средняя квадратическая погрешность положения характерной точки (Mt), м	Описание обозначения точки на местности (при наличии)
	X	Y			
1	2	3	4	5	6
-	-	-	-	-	-

3. Сведения о характерных точках части (частей) границы объекта

Обозначение характерных точек части границы	Координаты, м		Метод определения координат характерной точки	Средняя квадратическая погрешность положения характерной точки (Mt), м	Описание обозначения точки на местности (при наличии)
	X	Y			
1	2	3	4	5	6
-	-	-	-	-	-

Раздел 3

Сведения о местоположении измененных (уточненных) границ объекта

1. Система координат МСК 47 зона 3

2. Сведения о характерных точках границ объекта

Обозначение характерных точек границ	Существующие координаты, м		Измененные (уточненные) координаты, м		Метод определения координат характерной точки	Средняя квадратическая погрешность положения характерной точки (Mt), м	Описание обозначения точки на местности (при наличии)
	X	Y	X	Y			
1	2	3	4	5	6	7	8
1	-	-	516736.18	3217262.02	Геодезический метод	0.1	-
2	-	-	516715.99	3217286.06	Геодезический метод	0.1	-
3	-	-	516708.58	3217296.02	Геодезический метод	0.1	-
4	-	-	516702.94	3217292.44	Геодезический метод	0.1	-
5	-	-	516684.58	3217278.95	Геодезический метод	0.1	-
6	-	-	516687.90	3217273.72	Геодезический метод	0.1	-
7	-	-	516710.44	3217241.13	Геодезический метод	0.1	-
1	-	-	516736.18	3217262.02	Геодезический метод	0.1	-
8	-	-	516871.33	3217371.14	Геодезический метод	0.1	-
9	-	-	516890.13	3217409.28	Геодезический метод	0.1	-
10	-	-	516892.42	3217414.04	Геодезический метод	0.1	-
11	-	-	516874.22	3217425.25	Геодезический метод	0.1	-
12	-	-	516877.37	3217435.75	Геодезический метод	0.1	-
13	-	-	516854.61	3217445.11	Геодезический метод	0.1	-
14	-	-	516848.25	3217433.37	Геодезический метод	0.1	-
15	-	-	516825.17	3217445.94	Геодезический метод	0.1	-
16	-	-	516822.90	3217441.99	Геодезический метод	0.1	-
17	-	-	516804.15	3217404.75	Геодезический метод	0.1	-
8	-	-	516871.33	3217371.14	Геодезический метод	0.1	-
18	-	-	516773.86	3217398.11	Геодезический метод	0.1	-
19	-	-	516786.28	3217420.54	Геодезический метод	0.1	-
20	-	-	516771.92	3217400.49	Геодезический метод	0.1	-

2. Сведения о характерных точках границ объекта							
Обозначение характерных точек границ	**Существующие координаты, м**		**Измененные (уточненные) координаты, м**		**Метод определения координат характерной точки**	**Средняя квадратическая погрешность положения характерной точки (Mt), м**	**Описание обозначения точки на местности (при наличии)**
	X	**Y**	**X**	**Y**			
1	**2**	**3**	**4**	**5**	**6**	**7**	**8**
18	-	-	516773.86	3217398.11	Геодезический метод	0.1	-
21	-	-	516958.36	3217218.69	Геодезический метод	0.1	-
22	-	-	516993.01	3217287.57	Геодезический метод	0.1	-
23	-	-	516993.48	3217288.51	Геодезический метод	0.1	-
24	-	-	516909.16	3217331.83	Геодезический метод	0.1	-
25	-	-	516904.98	3217333.96	Геодезический метод	0.1	-
26	-	-	516897.18	3217337.30	Геодезический метод	0.1	-
27	-	-	516860.53	3217266.56	Геодезический метод	0.1	-
28	-	-	516843.02	3217276.11	Геодезический метод	0.1	-
29	-	-	516803.91	3217206.53	Геодезический метод	0.1	-
30	-	-	516858.36	3217181.97	Геодезический метод	0.1	-
31	-	-	516877.98	3217175.14	Геодезический метод	0.1	-
32	-	-	516910.10	3217241.97	Геодезический метод	0.1	-
21	-	-	516958.36	3217218.69	Геодезический метод	0.1	-
33	-	-	516627.50	3217047.82	Геодезический метод	0.1	-
34	-	-	516649.95	3217074.87	Геодезический метод	0.1	-
35	-	-	516638.15	3217085.81	Геодезический метод	0.1	-
36	-	-	516615.70	3217058.76	Геодезический метод	0.1	-
33	-	-	516627.50	3217047.82	Геодезический метод	0.1	-
37	-	-	516770.14	3217394.11	Геодезический метод	0.1	-
38	-	-	516765.05	3217400.16	Геодезический метод	0.1	-
39	-	-	516782.75	3217425.16	Геодезический метод	0.1	-
40	-	-	516790.30	3217437.80	Геодезический метод	0.1	-
41	-	-	516746.01	3217460.69	Геодезический метод	0.1	-
42	-	-	516723.60	3217417.98	Геодезический метод	0.1	-
37	-	-	516770.14	3217394.11	Геодезический метод	0.1	-

3. Сведения о характерных точках части (частей) границы объекта

Обозначение характерных точек части границы	Существующие координаты, м		Измененные (уточненные) координаты, м		Метод определения координат характерной точки	Средняя квадратическая погрешность положения характерной точки (Mt), м	Описание обозначения точки на местности (при наличии)
	X	Y	X	Y			
1	2	3	4	5	6	7	8
-	-	-	-	-	-	-	

ОПИСАНИЕ МЕСТОПОЛОЖЕНИЯ ГРАНИЦ
Граница территориальной зоны - О.1-1 Зона общественно-деловой застройки
Лодейнопольского городского поселения Лодейнопольского муниципального района Ленинградской области

(наименование)

План границ

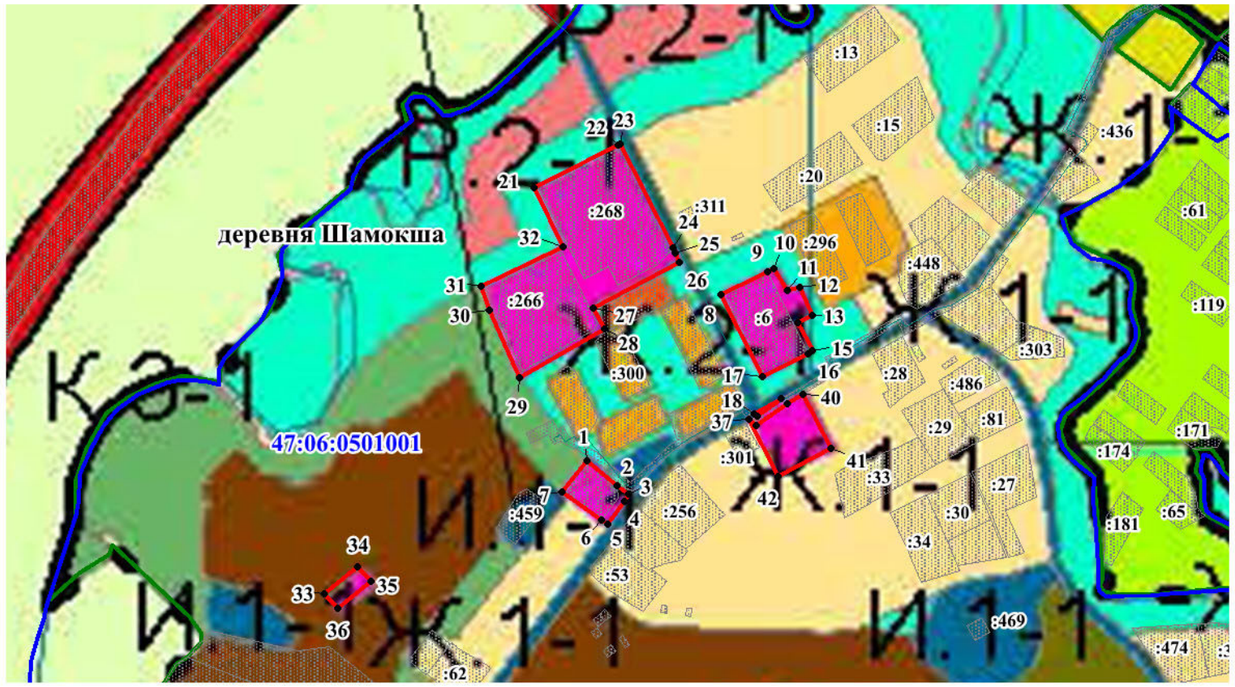

Масштаб 1:5 000

Используемые условные знаки и обозначения:

- граница территориальной зоны;
- • 131 — обозначение характерных точек границы территориальной зоны;
- :62 — граница и номер земельного участка, сведения о которой содержатся в ЕГРН;
- 47:06:0102003 — граница и номер кадастрового квартала;
- граница населенного пункта, сведения о которой содержатся в ЕГРН

Подпись Индивидуальный предприниматель Хорай Наталья Владимировна ОГРНИП 319784700029478 ИНН 720402923505 Санкт-Петербург

Дата "21" января 2021 года

ОПИСАНИЕ МЕСТОПОЛОЖЕНИЯ ГРАНИЦ

Граница территориальной зоны - О.2 Многофункциональная зона общественно-деловой застройки города Лодейное Поле Лодейнопольского муниципального района Ленинградской области

(наименование объекта, местоположение границ которого описано (далее - объект))

Раздел 1

Сведения об объекте

№ п/п	Характеристики объекта	Описание характеристик
1	2	3
1.	Местоположение объекта	187700, Ленинградская область, район Лодейнопольский, город Лодейное Поле
2.	Площадь объекта +/- величина погрешности определения площади (Р +/- Дельта Р)	318910 +/- 198 м²
3.	Иные характеристики объекта	Общественно-деловая зона

Раздел 2

Сведения о местоположении границ объекта

1. Система координат МСК 47 зона 3

2. Сведения о характерных точках границ объекта

Обозначение характерных точек границ	Координаты, м		Метод определения координат характерной точки	Средняя квадратическая погрешность положения характерной точки (Mt), м	Описание обозначения точки на местности (при наличии)
	X	Y			
1	2	3	4	5	6
1	525995.62	3232662.11	Геодезический метод	0.1	-
2	525977.21	3232609.95	Геодезический метод	0.1	-
3	525991.62	3232293.32	Геодезический метод	0.1	-
4	525861.54	3232041.81	Геодезический метод	0.1	-
5	525854.50	3231979.10	Геодезический метод	0.1	-
6	525850.22	3231961.32	Геодезический метод	0.1	-
7	525846.89	3231935.34	Геодезический метод	0.1	-
8	525846.61	3231928.08	Геодезический метод	0.1	-
9	525864.99	3231894.89	Геодезический метод	0.1	-
10	525878.47	3231834.01	Геодезический метод	0.1	-
11	526021.61	3231790.06	Геодезический метод	0.1	-
12	526090.14	3231758.66	Геодезический метод	0.1	-
13	526121.85	3231736.20	Геодезический метод	0.1	-
14	526135.72	3231724.54	Геодезический метод	0.1	-
15	526240.89	3231693.22	Геодезический метод	0.1	-
16	526290.18	3231778.05	Геодезический метод	0.1	-
17	526301.70	3231791.75	Геодезический метод	0.1	-
18	526323.46	3231814.40	Геодезический метод	0.1	-
19	526331.16	3231843.48	Геодезический метод	0.1	-
20	526333.29	3231871.89	Геодезический метод	0.1	-
21	526339.25	3231895.06	Геодезический метод	0.1	-
22	526345.11	3231916.69	Геодезический метод	0.1	-

2. Сведения о характерных точках границ объекта					
Обозначение характерных точек границ	**Координаты, м**		**Метод определения координат характерной точки**	**Средняя квадратическая погрешность положения характерной точки (Mt), м**	**Описание обозначения точки на местности (при наличии)**
	X	**Y**			
1	**2**	**3**	**4**	**5**	**6**
23	526343.16	3231938.41	Геодезический метод	0.1	-
24	526345.71	3231973.34	Геодезический метод	0.1	-
25	526349.26	3232003.78	Геодезический метод	0.1	-
26	526348.39	3232014.12	Геодезический метод	0.1	-
27	526329.26	3232056.71	Геодезический метод	0.1	-
28	526321.98	3232072.90	Геодезический метод	0.1	-
29	526302.69	3232094.66	Геодезический метод	0.1	-
30	526295.45	3232103.88	Геодезический метод	0.1	-
31	526295.56	3232116.69	Геодезический метод	0.1	-
32	526300.95	3232125.60	Геодезический метод	0.1	-
33	526316.24	3232137.75	Геодезический метод	0.1	-
34	526316.30	3232137.84	Геодезический метод	0.1	-
35	526319.98	3232154.14	Геодезический метод	0.1	-
36	526327.65	3232180.50	Геодезический метод	0.1	-
37	526328.18	3232191.78	Геодезический метод	0.1	-
38	526321.95	3232205.39	Геодезический метод	0.1	-
39	526324.89	3232221.89	Геодезический метод	0.1	-
40	526321.05	3232237.15	Геодезический метод	0.1	-
41	526300.48	3232271.70	Геодезический метод	0.1	-
42	526294.29	3232280.19	Геодезический метод	0.1	-
43	526293.66	3232286.54	Геодезический метод	0.1	-
44	526299.52	3232299.72	Геодезический метод	0.1	-
45	526302.41	3232317.34	Геодезический метод	0.1	-
46	526300.52	3232366.75	Геодезический метод	0.1	-
47	526292.39	3232401.15	Геодезический метод	0.1	-
48	526291.55	3232407.69	Геодезический метод	0.1	-

2. Сведения о характерных точках границ объекта

Обозначение характерных точек границ	Координаты, м		Метод определения координат характерной точки	Средняя квадратическая погрешность положения характерной точки (Mt), м	Описание обозначения точки на местности (при наличии)
	X	Y			
1	2	3	4	5	6
49	526290.21	3232421.11	Геодезический метод	0.1	-
50	526272.50	3232459.76	Геодезический метод	0.1	-
51	526255.49	3232481.46	Геодезический метод	0.1	-
52	526247.62	3232486.66	Геодезический метод	0.1	-
53	526215.58	3232516.28	Геодезический метод	0.1	-
54	526202.54	3232531.24	Геодезический метод	0.1	-
55	526195.48	3232542.84	Геодезический метод	0.1	-
56	526172.70	3232562.48	Геодезический метод	0.1	-
57	526158.68	3232567.18	Геодезический метод	0.1	-
58	526147.36	3232563.32	Геодезический метод	0.1	-
59	526129.44	3232557.48	Геодезический метод	0.1	-
60	526104.62	3232552.45	Геодезический метод	0.1	-
61	526099.38	3232572.39	Геодезический метод	0.1	-
62	526098.76	3232594.99	Геодезический метод	0.1	-
63	526098.61	3232600.06	Геодезический метод	0.1	-
64	526090.60	3232618.09	Геодезический метод	0.1	-
65	526081.39	3232643.76	Геодезический метод	0.1	-
66	526059.35	3232697.70	Геодезический метод	0.1	-
67	526047.62	3232719.54	Геодезический метод	0.1	-
68	526039.78	3232725.44	Геодезический метод	0.1	-
69	526032.51	3232738.34	Геодезический метод	0.1	-
70	526031.45	3232753.24	Геодезический метод	0.1	-
71	526001.82	3232700.48	Геодезический метод	0.1	-
1	525995.62	3232662.11	Геодезический метод	0.1	-

3. Сведения о характерных точках части (частей) границы объекта

Обозначение характерных точек части границы	Координаты, м		Метод определения координат характерной точки	Средняя квадратическая погрешность положения характерной точки (Mt), м	Описание обозначения точки на местности (при наличии)
	X	Y			
1	2	3	4	5	6
-	-	-	-	-	-

Раздел 3

Сведения о местоположении измененных (уточненных) границ объекта

1. Система координат -

2. Сведения о характерных точках границ объекта

Обозначение характерных точек границ	Существующие координаты, м		Измененные (уточненные) координаты, м		Метод определения координат характерной точки	Средняя квадратическая погрешность положения характерной точки (Mt), м	Описание обозначения точки на местности (при наличии)
	X	Y	X	Y			
1	2	3	4	5	6	7	8
-	-	-	-	-	-	-	

3. Сведения о характерных точках части (частей) границы объекта

Обозначение характерных точек части границы	Существующие координаты, м		Измененные (уточненные) координаты, м		Метод определения координат характерной точки	Средняя квадратическая погрешность положения характерной точки (Mt), м	Описание обозначения точки на местности (при наличии)
	X	Y	X	Y			
1	2	3	4	5	6	7	8
-	-	-	-	-	-	-	

Лист №

ОПИСАНИЕ МЕСТОПОЛОЖЕНИЯ ГРАНИЦ
Граница территориальной зоны - О.2 Многофункциональная зона общественно-деловой застройки
г. Лодейное Поле Лодейнопольского муниципального района Ленинградской области

(наименование)

План границ

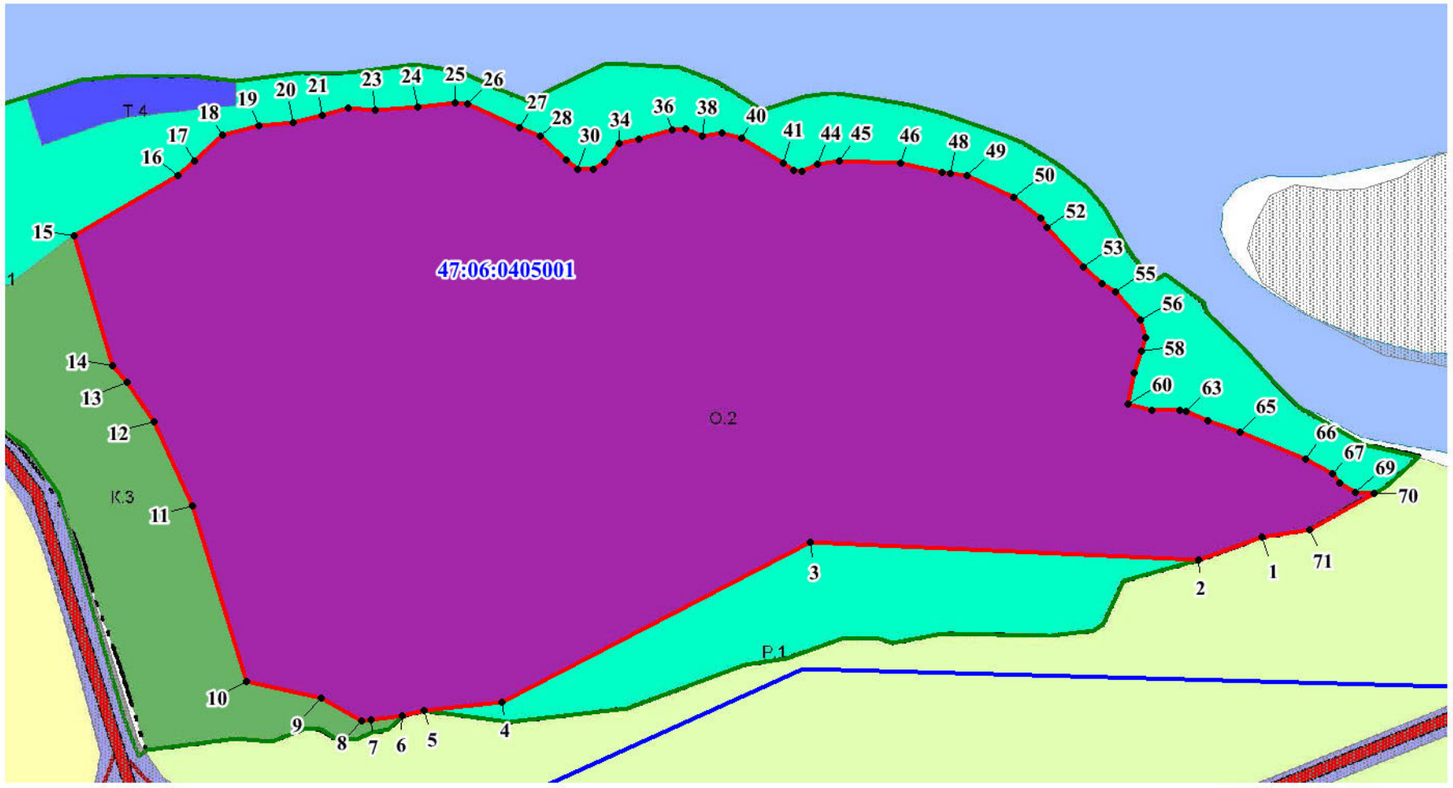

Масштаб 1:5 000

Используемые условные знаки и обозначения:

- граница территориальной зоны;
- обозначение характерных точек границы территориальной зоны;
- граница и номер земельного участка, сведения о которой содержатся в ЕГРН;
- граница и номер кадастрового квартала;
- граница населенного пункта, сведения о которой содержатся в ЕГРН;

• 131
:62
47:06:0102003

Подпись

Индивидуальный предприниматель Хегай Наталья Владимировна ОГРНИП 319784700027478 ИНН 720402693808 Санкт-Петербург

Дата "21" января 2021 года

ОПИСАНИЕ МЕСТОПОЛОЖЕНИЯ ГРАНИЦ

Граница территориальной зоны - П.1 Зона размещения объектов производственного назначения III класса опасности города Лодейное Поле Лодейнопольского муниципального района Ленинградской области

(наименование объекта, местоположение границ которого описано (далее - объект))

Раздел 1

Сведения об объекте

№ п/п	Характеристики объекта	Описание характеристик
1	2	3
1.	Местоположение объекта	187700, Ленинградская область, район Лодейнопольский, город Лодейное Поле
2.	Площадь объекта +/- величина погрешности определения площади (Р +/- Дельта Р)	316138 +/- 197 м²
3.	Иные характеристики объекта	Производственная зона, зона инженерной и транспортной инфраструктур

Раздел 2

Сведения о местоположении границ объекта

1. Система координат МСК 47 зона 3

2. Сведения о характерных точках границ объекта

Обозначение характерных точек границ	Координаты, м		Метод определения координат характерной точки	Средняя квадратическая погрешность положения характерной точки (Mt), м	Описание обозначения точки на местности (при наличии)
	X	Y			
1	2	3	4	5	6
1	524738.21	3230439.25	Геодезический метод	0.1	-
2	524870.79	3230663.99	Геодезический метод	0.1	-
3	524875.73	3230661.07	Геодезический метод	0.1	-
4	524914.39	3230761.80	Геодезический метод	0.1	-
5	524914.37	3230768.02	Геодезический метод	0.1	-
6	524739.71	3230866.20	Геодезический метод	0.1	-
7	524732.06	3230870.90	Геодезический метод	0.1	-
8	524725.30	3230875.03	Геодезический метод	0.1	-
9	524721.49	3230869.77	Геодезический метод	0.1	-
10	524720.93	3230868.99	Геодезический метод	0.1	-
11	524703.46	3230827.19	Геодезический метод	0.1	-
12	524631.67	3230653.43	Геодезический метод	0.1	-
13	524629.64	3230647.84	Геодезический метод	0.1	-
14	524603.87	3230585.65	Геодезический метод	0.1	-
15	524680.73	3230549.63	Геодезический метод	0.1	-
16	524687.62	3230570.85	Геодезический метод	0.1	-
17	524751.55	3230531.45	Геодезический метод	0.1	-
18	524707.77	3230457.22	Геодезический метод	0.1	-
19	524737.47	3230439.69	Геодезический метод	0.1	-
1	524738.21	3230439.25	Геодезический метод	0.1	-
20	524484.54	3230095.84	Геодезический метод	0.1	-
21	524455.85	3230086.83	Геодезический метод	0.1	-

2. Сведения о характерных точках границ объекта					
Обозначение характерных точек границ	**Координаты, м**		**Метод определения координат характерной точки**	**Средняя квадратическая погрешность положения характерной точки (Mt), м**	**Описание обозначения точки на местности (при наличии)**
	X	**Y**			
1	**2**	**3**	**4**	**5**	**6**
22	524429.36	3230052.93	Геодезический метод	0.1	-
23	524416.16	3230036.05	Геодезический метод	0.1	-
24	524409.84	3230013.71	Геодезический метод	0.1	-
25	524405.63	3230014.13	Геодезический метод	0.1	-
26	524391.30	3229911.40	Геодезический метод	0.1	-
27	524383.82	3229847.02	Геодезический метод	0.1	-
28	524377.02	3229805.79	Геодезический метод	0.1	-
29	524365.90	3229704.64	Геодезический метод	0.1	-
30	524377.46	3229752.09	Геодезический метод	0.1	-
31	524390.62	3229788.55	Геодезический метод	0.1	-
32	524403.19	3229834.51	Геодезический метод	0.1	-
33	524418.91	3229911.02	Геодезический метод	0.1	-
34	524444.44	3230043.95	Геодезический метод	0.1	-
35	524449.55	3230042.82	Геодезический метод	0.1	-
36	524423.73	3229910.22	Геодезический метод	0.1	-
37	524408.99	3229833.56	Геодезический метод	0.1	-
38	524401.37	3229807.59	Геодезический метод	0.1	-
39	524395.09	3229786.22	Геодезический метод	0.1	-
40	524437.27	3229764.01	Геодезический метод	0.1	-
41	524490.18	3229856.61	Геодезический метод	0.1	-
42	524497.64	3229869.67	Геодезический метод	0.1	-
43	524518.17	3229905.61	Геодезический метод	0.1	-
44	524589.47	3230030.42	Геодезический метод	0.1	-
45	524598.81	3230046.77	Геодезический метод	0.1	-
46	524592.63	3230048.62	Геодезический метод	0.1	-
47	524580.57	3230052.24	Геодезический метод	0.1	-

2. Сведения о характерных точках границ объекта					
Обозначение характерных точек границ	**Координаты, м**		**Метод определения координат характерной точки**	**Средняя квадратическая погрешность положения характерной точки (Mt), м**	**Описание обозначения точки на местности (при наличии)**
	X	**Y**			
1	**2**	**3**	**4**	**5**	**6**
48	524493.55	3230083.56	Геодезический метод	0.1	-
20	524484.54	3230095.84	Геодезический метод	0.1	-
49	523481.07	3225082.93	Геодезический метод	0.1	-
50	523472.89	3225296.95	Геодезический метод	0.1	-
51	523583.30	3225303.76	Геодезический метод	0.1	-
52	523560.81	3225863.34	Геодезический метод	0.1	-
53	523314.76	3225851.75	Геодезический метод	0.1	-
54	523351.57	3225074.76	Геодезический метод	0.1	-
49	523481.07	3225082.93	Геодезический метод	0.1	-
55	523472.82	3225840.25	Геодезический метод	0.1	-
56	523469.85	3225847.93	Геодезический метод	0.1	-
57	523466.94	3225846.79	Геодезический метод	0.1	-
58	523469.92	3225839.12	Геодезический метод	0.1	-
55	523472.82	3225840.25	Геодезический метод	0.1	-
59	525235.84	3226897.99	Геодезический метод	0.1	-
60	525269.67	3226935.00	Геодезический метод	0.1	-
61	525241.91	3226961.59	Геодезический метод	0.1	-
62	525236.17	3226955.59	Геодезический метод	0.1	-
63	525207.24	3226925.39	Геодезический метод	0.1	-
59	525235.84	3226897.99	Геодезический метод	0.1	-
64	525658.52	3227171.13	Геодезический метод	0.1	-
65	525665.31	3227169.29	Геодезический метод	0.1	-
66	525670.06	3227174.76	Геодезический метод	0.1	-
67	525653.18	3227186.48	Геодезический метод	0.1	-
68	525574.30	3227096.85	Геодезический метод	0.1	-
69	525541.27	3227125.92	Геодезический метод	0.1	-

2. Сведения о характерных точках границ объекта					
Обозначение характерных точек границ	**Координаты, м**		**Метод определения координат характерной точки**	**Средняя квадратическая погрешность положения характерной точки (Mt), м**	**Описание обозначения точки на местности (при наличии)**
	X	**Y**			
1	**2**	**3**	**4**	**5**	**6**
70	525472.20	3227182.70	Геодезический метод	0.1	-
71	525441.08	3227210.22	Геодезический метод	0.1	-
72	525432.72	3227217.72	Геодезический метод	0.1	-
73	525473.76	3227265.40	Геодезический метод	0.1	-
74	525422.52	3227319.38	Геодезический метод	0.1	-
75	525522.61	3227402.21	Геодезический метод	0.1	-
76	525645.39	3227503.83	Геодезический метод	0.1	-
77	525667.17	3227521.87	Геодезический метод	0.1	-
78	525676.90	3227526.69	Геодезический метод	0.1	-
79	525711.31	3227494.89	Геодезический метод	0.1	-
80	525732.91	3227517.30	Геодезический метод	0.1	-
81	525709.24	3227540.55	Геодезический метод	0.1	-
82	525710.47	3227540.81	Геодезический метод	0.1	-
83	525735.43	3227546.41	Геодезический метод	0.1	-
84	525780.11	3227549.15	Геодезический метод	0.1	-
85	525804.62	3227552.31	Геодезический метод	0.1	-
86	525840.59	3227564.26	Геодезический метод	0.1	-
87	525867.05	3227583.51	Геодезический метод	0.1	-
88	525894.16	3227610.00	Геодезический метод	0.1	-
89	525897.27	3227613.03	Геодезический метод	0.1	-
90	525907.53	3227629.19	Геодезический метод	0.1	-
91	525919.95	3227648.77	Геодезический метод	0.1	-
92	525935.75	3227680.14	Геодезический метод	0.1	-
93	525945.84	3227704.28	Геодезический метод	0.1	-
94	525952.32	3227729.97	Геодезический метод	0.1	-
95	525946.47	3227731.43	Геодезический метод	0.1	-

2. Сведения о характерных точках границ объекта					
Обозначение характерных точек границ	**Координаты, м**		**Метод определения координат характерной точки**	**Средняя квадратическая погрешность положения характерной точки (Mt), м**	**Описание обозначения точки на местности (при наличии)**
	X	**Y**			
1	**2**	**3**	**4**	**5**	**6**
96	525940.18	3227707.12	Геодезический метод	0.1	-
97	525929.98	3227682.62	Геодезический метод	0.1	-
98	525912.54	3227652.13	Геодезический метод	0.1	-
99	525890.80	3227616.62	Геодезический метод	0.1	-
100	525863.03	3227589.08	Геодезический метод	0.1	-
101	525836.97	3227571.89	Геодезический метод	0.1	-
102	525803.43	3227559.49	Геодезический метод	0.1	-
103	525780.49	3227556.56	Геодезический метод	0.1	-
104	525734.76	3227553.22	Геодезический метод	0.1	-
105	525717.93	3227550.70	Геодезический метод	0.1	-
106	525694.50	3227544.47	Геодезический метод	0.1	-
107	525677.29	3227535.34	Геодезический метод	0.1	-
108	525660.82	3227525.17	Геодезический метод	0.1	-
109	525640.41	3227508.53	Геодезический метод	0.1	-
110	525419.13	3227324.09	Геодезический метод	0.1	-
111	525383.17	3227294.12	Геодезический метод	0.1	-
112	525373.71	3227285.20	Геодезический метод	0.1	-
113	525279.70	3227176.81	Геодезический метод	0.1	-
114	525158.68	3227037.27	Геодезический метод	0.1	-
115	525164.50	3227032.30	Геодезический метод	0.1	-
116	525284.30	3227172.89	Геодезический метод	0.1	-
117	525309.53	3227151.39	Геодезический метод	0.1	-
118	525343.17	3227190.98	Геодезический метод	0.1	-
119	525374.57	3227164.30	Геодезический метод	0.1	-
120	525336.08	3227128.77	Геодезический метод	0.1	-
121	525307.48	3227095.20	Геодезический метод	0.1	-

2. Сведения о характерных точках границ объекта

Обозначение характерных точек границ	Координаты, м		Метод определения координат характерной точки	Средняя квадратическая погрешность положения характерной точки (Mt), м	Описание обозначения точки на местности (при наличии)
	X	Y			
1	2	3	4	5	6
122	525370.67	3227037.55	Геодезический метод	0.1	-
123	525408.53	3227080.90	Геодезический метод	0.1	-
124	525430.63	3227106.19	Геодезический метод	0.1	-
125	525448.90	3227090.28	Геодезический метод	0.1	-
126	525440.51	3227080.87	Геодезический метод	0.1	-
127	525447.34	3227074.77	Геодезический метод	0.1	-
128	525455.81	3227084.26	Геодезический метод	0.1	-
129	525530.74	3227019.03	Геодезический метод	0.1	-
130	525575.96	3227069.02	Геодезический метод	0.1	-
131	525601.91	3227116.35	Геодезический метод	0.1	-
132	525651.73	3227172.97	Геодезический метод	0.1	-
64	525658.52	3227171.13	Геодезический метод	0.1	-
133	525427.61	3227213.03	Геодезический метод	0.1	-
134	525391.58	3227170.17	Геодезический метод	0.1	-
135	525441.00	3227128.25	Геодезический метод	0.1	-
136	525461.58	3227151.81	Геодезический метод	0.1	-
137	525465.62	3227157.56	Геодезический метод	0.1	-
138	525467.59	3227166.94	Геодезический метод	0.1	-
139	525463.29	3227181.50	Геодезический метод	0.1	-
133	525427.61	3227213.03	Геодезический метод	0.1	-

3. Сведения о характерных точках части (частей) границы объекта

Обозначение характерных точек части границы	Координаты, м		Метод определения координат характерной точки	Средняя квадратическая погрешность положения характерной точки (Mt), м	Описание обозначения точки на местности (при наличии)
	X	Y			
1	2	3	4	5	6
-	-	-	-	-	-

Раздел 3

Сведения о местоположении измененных (уточненных) границ объекта

1. Система координат -

2. Сведения о характерных точках границ объекта

Обозначение характерных точек границ	Существующие координаты, м		Измененные (уточненные) координаты, м		Метод определения координат характерной точки	Средняя квадратическая погрешность положения характерной точки (Mt), м	Описание обозначения точки на местности (при наличии)
	X	Y	X	Y			
1	2	3	4	5	6	7	8
-	-	-	-	-	-	-	

3. Сведения о характерных точках части (частей) границы объекта

Обозначение характерных точек части границы	Существующие координаты, м		Измененные (уточненные) координаты, м		Метод определения координат характерной точки	Средняя квадратическая погрешность положения характерной точки (Mt), м	Описание обозначения точки на местности (при наличии)
	X	Y	X	Y			
1	2	3	4	5	6	7	8
-	-	-	-	-	-	-	

Лист №

ОПИСАНИЕ МЕСТОПОЛОЖЕНИЯ ГРАНИЦ
Граница территориальной зоны - П.1 Зона размещения объектов производственного назначения III класса опасности
г. Лодейное Поле Лодейнопольского муниципального района Ленинградской области

(наименование)

План границ

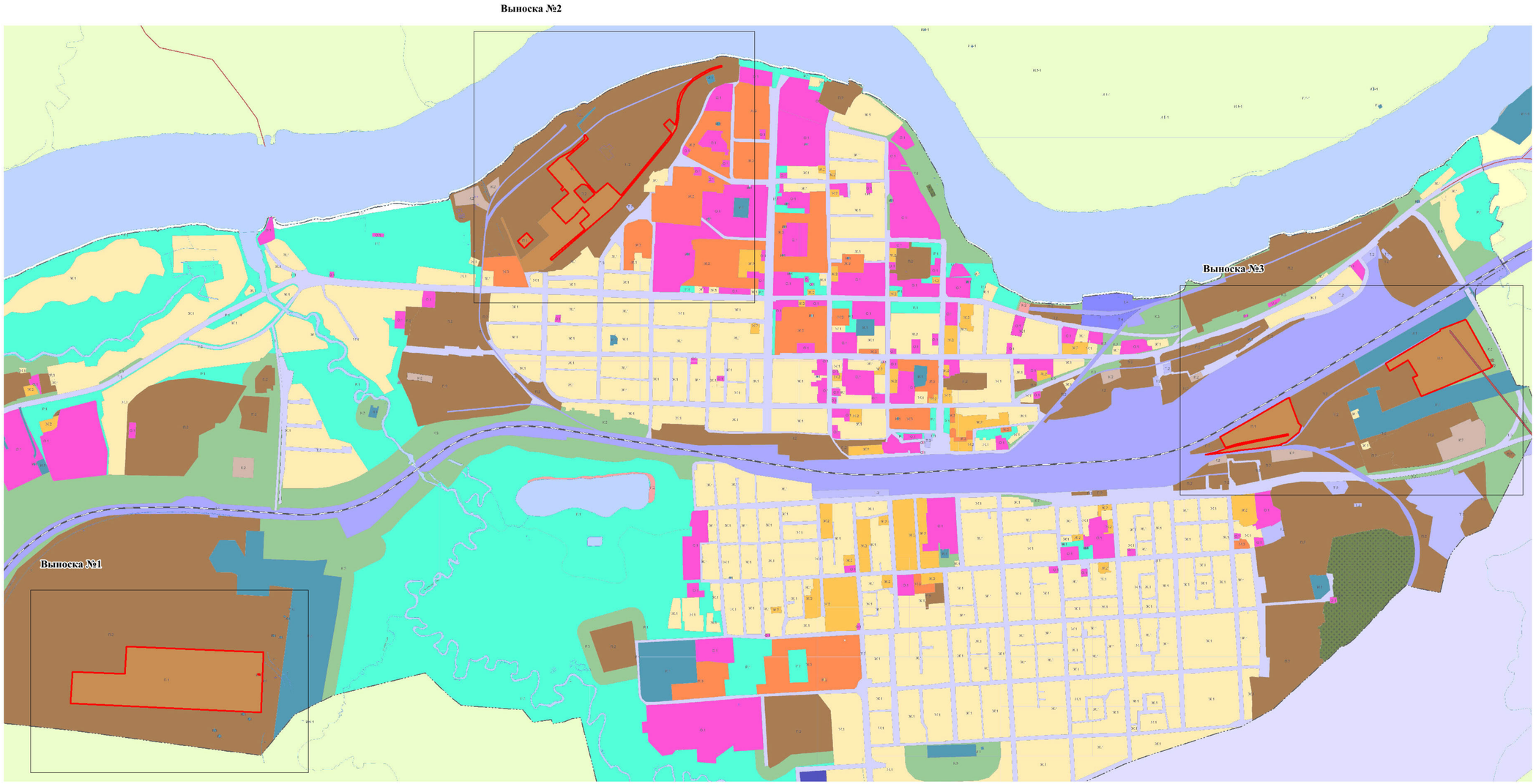

Масштаб 1:10 000

Используемые условные знаки и обозначения:

- граница территориальной зоны;

Подпись

Дата "21" января 2021 года

Лист №

ОПИСАНИЕ МЕСТОПОЛОЖЕНИЯ ГРАНИЦ
Граница территориальной зоны - П.1 Зона размещения объектов производственного назначения III класса опасности
г. Лодейное Поле Лодейнопольского муниципального района Ленинградской области

(наименование)

План границ

Выноска №1

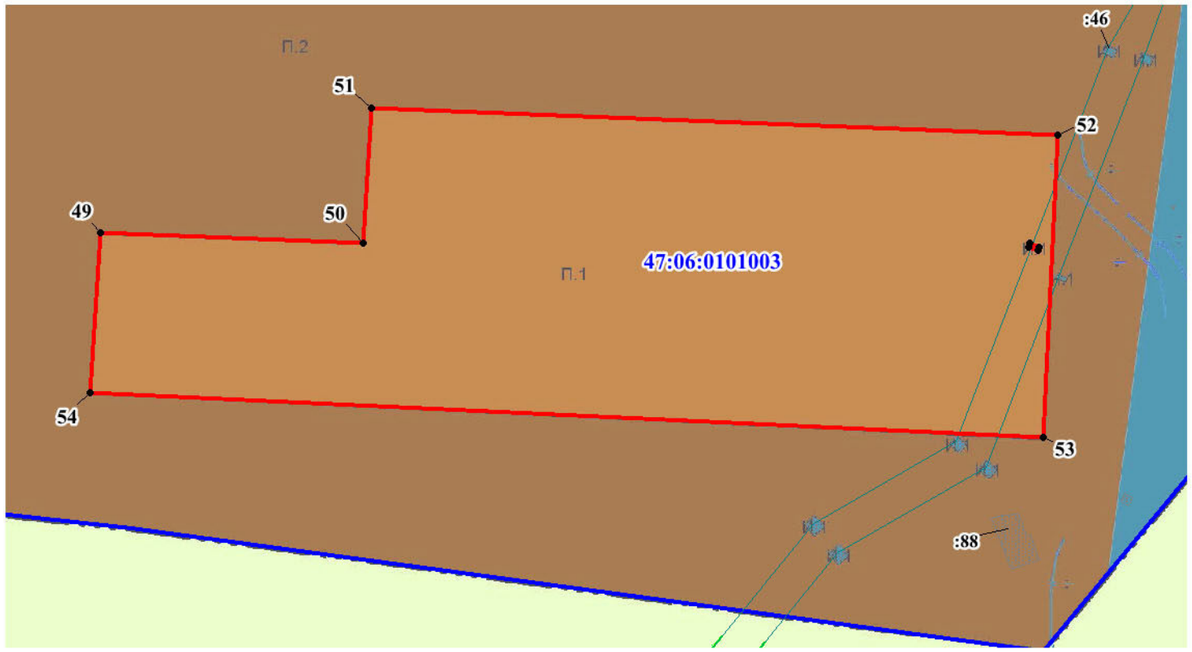

Масштаб 1:5 000

Используемые условные знаки и обозначения:

- граница территориальной зоны;
- обозначение характерных точек границы территориальной зоны;
- граница и номер земельного участка, сведения о которой содержатся в ЕГРН;
- граница и номер кадастрового квартала;
- граница населенного пункта, сведения о которой содержатся в ЕГРН;

•131
:62
47:06:0102003

Подпись

Дата "21" января 2021 года

ОПИСАНИЕ МЕСТОПОЛОЖЕНИЯ ГРАНИЦ

Граница территориальной зоны - П.1 Зона размещения объектов производственного назначения III класса опасности г. Лодейное Поле Лодейнопольского муниципального района Ленинградской области

(наименование)

План границ

Выноска №2

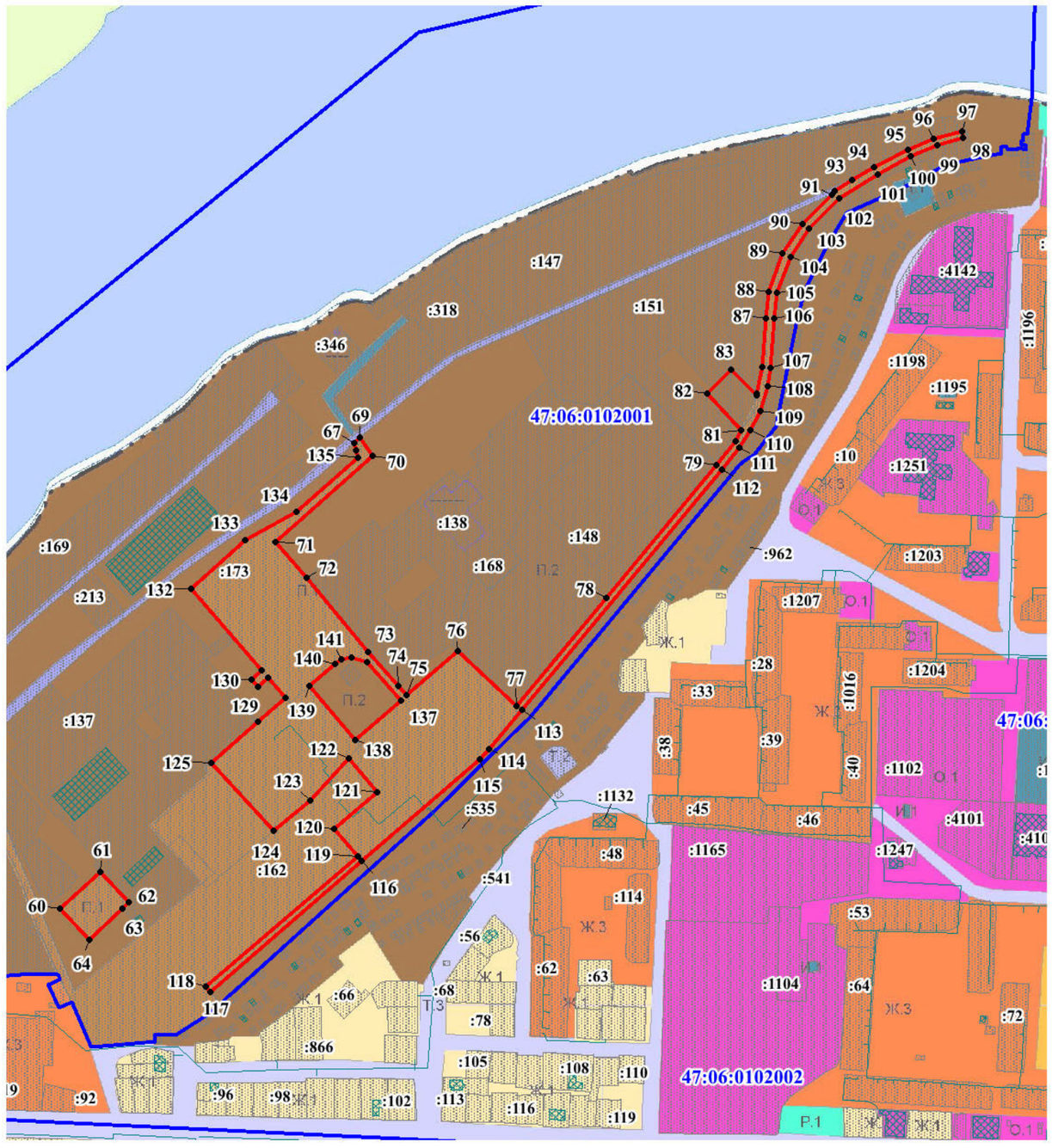

Масштаб 1:5 000

Подпись

Дата "21" января 2021 года

Используемые условные знаки и обозначения:

- граница территориальной зоны;
- •131 — обозначение характерных точек границы территориальной зоны;
- :62 — граница и номер земельного участка, сведения о которой содержатся в ЕГРН;
- 47:06:0102003 — граница и номер кадастрового квартала;
- граница населенного пункта, сведения о которой содержатся в ЕГРН;

Лист №

ОПИСАНИЕ МЕСТОПОЛОЖЕНИЯ ГРАНИЦ
Граница территориальной зоны - П.1 Зона размещения объектов производственного назначения III класса опасности
г. Лодейное Поле Лодейнопольского муниципального района Ленинградской области

(наименование)

План границ

Выноска №3

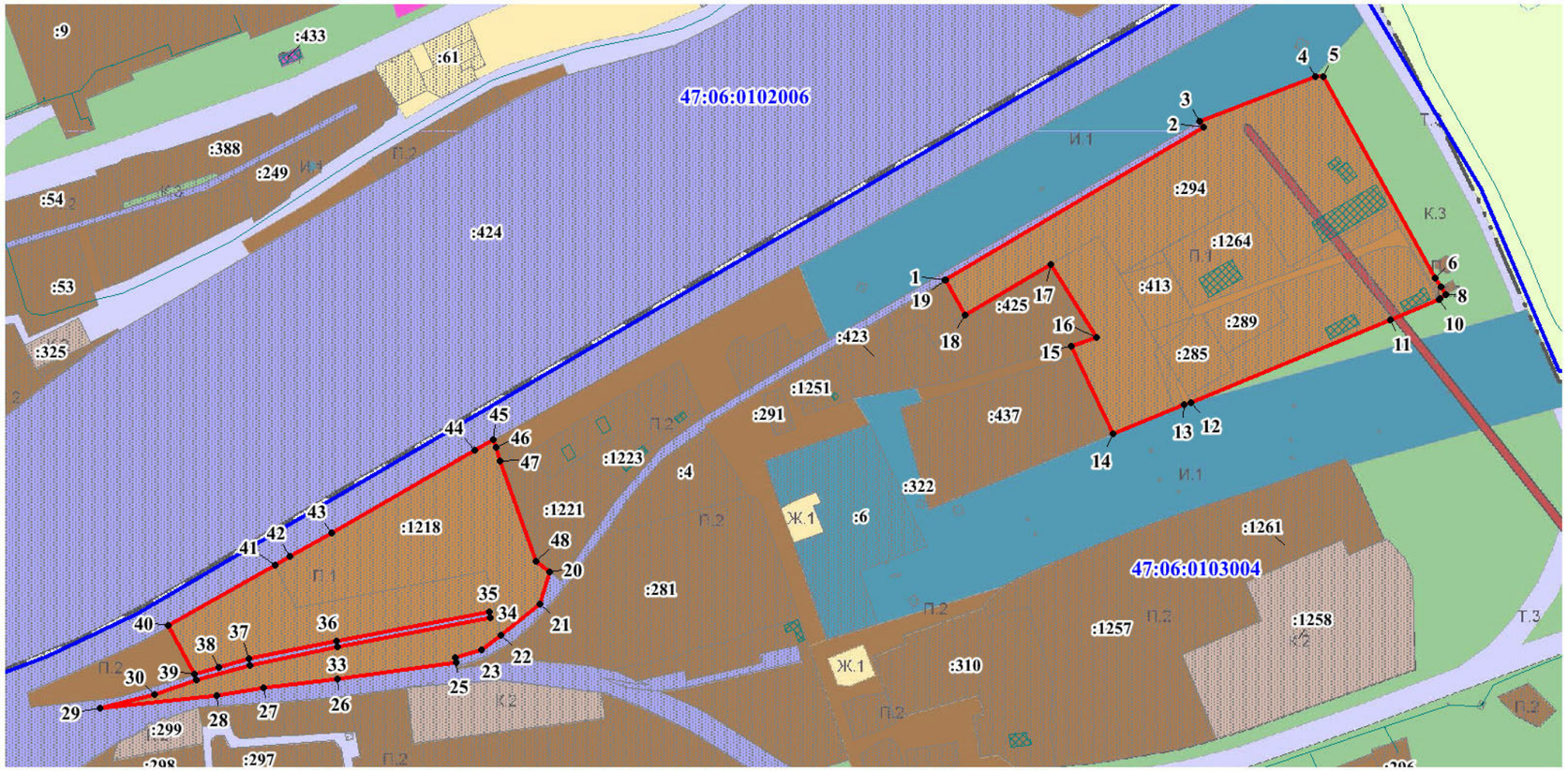

Масштаб 1:5 000

Используемые условные знаки и обозначения:

- граница территориальной зоны;
- обозначение характерных точек границы территориальной зоны;
- граница и номер земельного участка, сведения о которой содержатся в ЕГРН;
- граница и номер кадастрового квартала;
- граница населенного пункта, сведения о которой содержатся в ЕГРН;

• 131
:62
47:06:0102003

Подпись

Индивидуальный предприниматель Хугай Наталья Владимировна ОГРНИП 319784700029378 ИНН 720402633505 Санкт-Петербург

Дата "21" января 2021 года

ОПИСАНИЕ МЕСТОПОЛОЖЕНИЯ ГРАНИЦ

П.2 – Зона размещения объектов производственного назначения IV и V класса опасности города Лодейное Поле Лодейнопольского муниципального района Ленинградской области

(наименование объекта, местоположение границ которого описано (далее - объект))

Раздел 1

Сведения об объекте

№ п/п	Характеристики объекта	Описание характеристик
1	2	3
1.	Местоположение объекта	187700, Ленинградская область, район Лодейнопольский, город Лодейное Поле
2.	Площадь объекта +/- величина погрешности определения площади (Р +/- Дельта Р)	2661204 +/- 571 м²
3.	Иные характеристики объекта	Производственная зона, зона инженерной и транспортной инфраструктур

Раздел 2

Сведения о местоположении границ объекта

1. Система координат -

2. Сведения о характерных точках границ объекта

Обозначение характерных точек границ	Координаты, м		Метод определения координат характерной точки	Средняя квадратическая погрешность положения характерной точки (Mt), м	Описание обозначения точки на местности (при наличии)
	X	Y			
1	2	3	4	5	6
-	-	-	-	-	-

3. Сведения о характерных точках части (частей) границы объекта

Обозначение характерных точек части границы	Координаты, м		Метод определения координат характерной точки	Средняя квадратическая погрешность положения характерной точки (Mt), м	Описание обозначения точки на местности (при наличии)
	X	Y			
1	2	3	4	5	6
-	-	-	-	-	-

Раздел 3

Сведения о местоположении измененных (уточненных) границ объекта

1. Система координат МСК 47 зона 3

2. Сведения о характерных точках границ объекта

Обозначение характерных точек границ	Существующие координаты, м		Измененные (уточненные) координаты, м		Метод определения координат характерной точки	Средняя квадратическая погрешность положения характерной точки (Mt), м	Описание обозначения точки на местности (при наличии)
	X	Y	X	Y			
1	2	3	4	5	6	7	8
1	-	-	524695.33	3224946.05	Геодезический метод	0.1	-
2	-	-	524696.28	3224961.76	Геодезический метод	0.1	-
3	-	-	524697.70	3224986.11	Геодезический метод	0.1	-
4	-	-	524694.19	3224988.16	Геодезический метод	0.1	-
5	-	-	524692.22	3224988.55	Геодезический метод	0.1	-
6	-	-	524679.80	3224991.18	Геодезический метод	0.1	-
7	-	-	524647.46	3224998.10	Геодезический метод	0.1	-
8	-	-	524647.92	3225001.18	Геодезический метод	0.1	-
9	-	-	524649.23	3225009.61	Геодезический метод	0.1	-
10	-	-	524648.93	3225013.60	Геодезический метод	0.1	-
11	-	-	524647.42	3225014.92	Геодезический метод	0.1	-
12	-	-	524645.92	3225016.22	Геодезический метод	0.1	-
13	-	-	524626.24	3225021.10	Геодезический метод	0.1	-
14	-	-	524624.93	3225019.78	Геодезический метод	0.1	-
15	-	-	524622.03	3225001.70	Геодезический метод	0.1	-
16	-	-	524621.22	3224997.71	Геодезический метод	0.1	-
17	-	-	524613.50	3224962.79	Геодезический метод	0.1	-
18	-	-	524612.88	3224959.95	Геодезический метод	0.1	-
19	-	-	524630.59	3224956.16	Геодезический метод	0.1	-
20	-	-	524632.92	3224957.49	Геодезический метод	0.1	-
21	-	-	524661.13	3224951.84	Геодезический метод	0.1	-
1	-	-	524695.33	3224946.05	Геодезический метод	0.1	-

2. Сведения о характерных точках границ объекта							
Обозначение характерных точек границ	**Существующие координаты, м**		**Измененные (уточненные) координаты, м**		**Метод определения координат характерной точки**	**Средняя квадратическая погрешность положения характерной точки (Mt), м**	**Описание обозначения точки на местности (при наличии)**
	X	**Y**	**X**	**Y**			
1	**2**	**3**	**4**	**5**	**6**	**7**	**8**
22	-	-	524247.35	3224378.55	Геодезический метод	0.1	-
23	-	-	524273.17	3224454.95	Геодезический метод	0.1	-
24	-	-	524261.63	3224460.16	Геодезический метод	0.1	-
25	-	-	524283.96	3224517.84	Геодезический метод	0.1	-
26	-	-	524268.28	3224522.28	Геодезический метод	0.1	-
27	-	-	524215.60	3224539.15	Геодезический метод	0.1	-
28	-	-	524174.92	3224544.27	Геодезический метод	0.1	-
29	-	-	524177.15	3224504.07	Геодезический метод	0.1	-
30	-	-	524193.16	3224413.27	Геодезический метод	0.1	-
31	-	-	524196.78	3224403.09	Геодезический метод	0.1	-
22	-	-	524247.35	3224378.55	Геодезический метод	0.1	-
32	-	-	524534.81	3225014.23	Геодезический метод	0.1	-
33	-	-	524544.29	3225023.06	Геодезический метод	0.1	-
34	-	-	524550.51	3225035.77	Геодезический метод	0.1	-
35	-	-	524542.26	3225034.65	Геодезический метод	0.1	-
36	-	-	524530.80	3225031.50	Геодезический метод	0.1	-
37	-	-	524526.11	3225029.47	Геодезический метод	0.1	-
38	-	-	524519.35	3225004.87	Геодезический метод	0.1	-
39	-	-	524525.59	3225006.69	Геодезический метод	0.1	-
32	-	-	524534.81	3225014.23	Геодезический метод	0.1	-
40	-	-	524609.27	3225346.61	Геодезический метод	0.1	-
41	-	-	524644.94	3225394.45	Геодезический метод	0.1	-
42	-	-	524647.04	3225400.25	Геодезический метод	0.1	-
43	-	-	524651.65	3225415.09	Геодезический метод	0.1	-
44	-	-	524669.83	3225478.37	Геодезический метод	0.1	-
45	-	-	524680.00	3225577.12	Геодезический метод	0.1	-

2. Сведения о характерных точках границ объекта							
Обозначение характерных точек границ	**Существующие координаты, м**		**Измененные (уточненные) координаты, м**		**Метод определения координат характерной точки**	**Средняя квадратическая погрешность положения характерной точки (Mt), м**	**Описание обозначения точки на местности (при наличии)**
	X	**Y**	**X**	**Y**			
1	**2**	**3**	**4**	**5**	**6**	**7**	**8**
46	-	-	524649.24	3225779.98	Геодезический метод	0.1	-
47	-	-	524646.62	3225796.37	Геодезический метод	0.1	-
48	-	-	524502.49	3225706.96	Геодезический метод	0.1	-
49	-	-	524493.47	3225688.23	Геодезический метод	0.1	-
50	-	-	524494.47	3225667.76	Геодезический метод	0.1	-
51	-	-	524477.05	3225666.92	Геодезический метод	0.1	-
52	-	-	524445.02	3225601.06	Геодезический метод	0.1	-
53	-	-	524356.72	3225597.07	Геодезический метод	0.1	-
54	-	-	524278.91	3225539.32	Геодезический метод	0.1	-
55	-	-	524280.30	3225433.58	Геодезический метод	0.1	-
56	-	-	524283.19	3225297.35	Геодезический метод	0.1	-
57	-	-	524314.69	3225298.78	Геодезический метод	0.1	-
58	-	-	524344.66	3225300.15	Геодезический метод	0.1	-
59	-	-	524374.63	3225301.54	Геодезический метод	0.1	-
60	-	-	524404.60	3225302.91	Геодезический метод	0.1	-
61	-	-	524434.57	3225304.30	Геодезический метод	0.1	-
62	-	-	524464.54	3225305.67	Геодезический метод	0.1	-
63	-	-	524494.51	3225307.04	Геодезический метод	0.1	-
64	-	-	524524.48	3225308.43	Геодезический метод	0.1	-
65	-	-	524562.97	3225310.22	Геодезический метод	0.1	-
66	-	-	524568.78	3225311.17	Геодезический метод	0.1	-
67	-	-	524574.21	3225312.73	Геодезический метод	0.1	-
40	-	-	524609.27	3225346.61	Геодезический метод	0.1	-
68	-	-	524497.74	3225316.32	Геодезический метод	0.1	-
69	-	-	524496.28	3225345.25	Геодезический метод	0.1	-
70	-	-	524432.74	3225341.22	Геодезический метод	0.1	-

2. Сведения о характерных точках границ объекта							
Обозначение характерных точек границ	**Существующие координаты, м**		**Измененные (уточненные) координаты, м**		**Метод определения координат характерной точки**	**Средняя квадратическая погрешность положения характерной точки (Mt), м**	**Описание обозначения точки на местности (при наличии)**
	X	**Y**	**X**	**Y**			
1	**2**	**3**	**4**	**5**	**6**	**7**	**8**
71	-	-	524434.31	3225313.60	Геодезический метод	0.1	-
68	-	-	524497.74	3225316.32	Геодезический метод	0.1	-
72	-	-	524615.86	3224421.23	Геодезический метод	0.1	-
73	-	-	524654.79	3224470.19	Геодезический метод	0.1	-
74	-	-	524654.22	3224503.58	Геодезический метод	0.1	-
75	-	-	524578.13	3224516.33	Геодезический метод	0.1	-
76	-	-	524595.45	3224563.54	Геодезический метод	0.1	-
77	-	-	524601.12	3224578.00	Геодезический метод	0.1	-
78	-	-	524607.76	3224594.87	Геодезический метод	0.1	-
79	-	-	524613.62	3224605.58	Геодезический метод	0.1	-
80	-	-	524644.08	3224595.86	Геодезический метод	0.1	-
81	-	-	524655.28	3224634.82	Геодезический метод	0.1	-
82	-	-	524678.37	3224628.99	Геодезический метод	0.1	-
83	-	-	524690.75	3224669.74	Геодезический метод	0.1	-
84	-	-	524667.61	3224677.14	Геодезический метод	0.1	-
85	-	-	524671.77	3224691.77	Геодезический метод	0.1	-
86	-	-	524663.78	3224715.32	Геодезический метод	0.1	-
87	-	-	524670.68	3224724.91	Геодезический метод	0.1	-
88	-	-	524684.89	3224762.77	Геодезический метод	0.1	-
89	-	-	524704.22	3224857.11	Геодезический метод	0.1	-
90	-	-	524700.65	3224866.12	Геодезический метод	0.1	-
91	-	-	524702.57	3224871.52	Геодезический метод	0.1	-
92	-	-	524696.55	3224873.55	Геодезический метод	0.1	-
93	-	-	524697.86	3224877.44	Геодезический метод	0.1	-
94	-	-	524698.06	3224881.69	Геодезический метод	0.1	-
95	-	-	524700.20	3224895.89	Геодезический метод	0.1	-

2. Сведения о характерных точках границ объекта							
Обозначение характерных точек границ	**Существующие координаты, м**		**Измененные (уточненные) координаты, м**		**Метод определения координат характерной точки**	**Средняя квадратическая погрешность положения характерной точки (Mt), м**	**Описание обозначения точки на местности (при наличии)**
	X	**Y**	**X**	**Y**			
1	**2**	**3**	**4**	**5**	**6**	**7**	**8**
96	-	-	524702.34	3224912.26	Геодезический метод	0.1	-
97	-	-	524685.14	3224915.87	Геодезический метод	0.1	-
98	-	-	524684.76	3224916.00	Геодезический метод	0.1	-
99	-	-	524674.89	3224918.24	Геодезический метод	0.1	-
100	-	-	524673.70	3224912.97	Геодезический метод	0.1	-
101	-	-	524672.09	3224905.87	Геодезический метод	0.1	-
102	-	-	524665.89	3224907.27	Геодезический метод	0.1	-
103	-	-	524665.79	3224907.04	Геодезический метод	0.1	-
104	-	-	524649.52	3224912.79	Геодезический метод	0.1	-
105	-	-	524643.35	3224883.75	Геодезический метод	0.1	-
106	-	-	524616.33	3224891.27	Геодезический метод	0.1	-
107	-	-	524606.25	3224893.61	Геодезический метод	0.1	-
108	-	-	524602.11	3224894.44	Геодезический метод	0.1	-
109	-	-	524592.23	3224857.19	Геодезический метод	0.1	-
110	-	-	524587.18	3224858.38	Геодезический метод	0.1	-
111	-	-	524582.64	3224838.77	Геодезический метод	0.1	-
112	-	-	524566.53	3224802.91	Геодезический метод	0.1	-
113	-	-	524563.87	3224797.40	Геодезический метод	0.1	-
114	-	-	524559.47	3224788.83	Геодезический метод	0.1	-
115	-	-	524552.36	3224772.89	Геодезический метод	0.1	-
116	-	-	524551.99	3224770.36	Геодезический метод	0.1	-
117	-	-	524556.65	3224768.06	Геодезический метод	0.1	-
118	-	-	524552.09	3224755.03	Геодезический метод	0.1	-
119	-	-	524550.76	3224751.22	Геодезический метод	0.1	-
120	-	-	524540.28	3224721.28	Геодезический метод	0.1	-
121	-	-	524513.90	3224664.41	Геодезический метод	0.1	-

2. Сведения о характерных точках границ объекта							
Обозначение характерных точек границ	**Существующие координаты, м**		**Измененные (уточненные) координаты, м**		**Метод определения координат характерной точки**	**Средняя квадратическая погрешность положения характерной точки (Mt), м**	**Описание обозначения точки на местности (при наличии)**
	X	**Y**	**X**	**Y**			
1	**2**	**3**	**4**	**5**	**6**	**7**	**8**
122	-	-	524500.22	3224640.76	Геодезический метод	0.1	-
123	-	-	524495.85	3224635.00	Геодезический метод	0.1	-
124	-	-	524480.00	3224607.24	Геодезический метод	0.1	-
125	-	-	524464.81	3224579.76	Геодезический метод	0.1	-
126	-	-	524459.74	3224570.72	Геодезический метод	0.1	-
127	-	-	524414.94	3224495.12	Геодезический метод	0.1	-
128	-	-	524411.74	3224494.60	Геодезический метод	0.1	-
129	-	-	524407.19	3224484.93	Геодезический метод	0.1	-
130	-	-	524366.79	3224421.86	Геодезический метод	0.1	-
131	-	-	524342.35	3224377.03	Геодезический метод	0.1	-
132	-	-	524328.85	3224352.26	Геодезический метод	0.1	-
133	-	-	524326.87	3224348.72	Геодезический метод	0.1	-
134	-	-	524357.38	3224337.90	Геодезический метод	0.1	-
135	-	-	524358.37	3224340.71	Геодезический метод	0.1	-
136	-	-	524444.79	3224306.98	Геодезический метод	0.1	-
137	-	-	524529.41	3224281.43	Геодезический метод	0.1	-
138	-	-	524548.37	3224339.97	Геодезический метод	0.1	-
139	-	-	524511.65	3224351.81	Геодезический метод	0.1	-
140	-	-	524527.13	3224392.19	Геодезический метод	0.1	-
141	-	-	524537.57	3224424.29	Геодезический метод	0.1	-
142	-	-	524547.50	3224453.35	Геодезический метод	0.1	-
143	-	-	524550.26	3224460.39	Геодезический метод	0.1	-
144	-	-	524571.64	3224449.61	Геодезический метод	0.1	-
145	-	-	524580.65	3224486.47	Геодезический метод	0.1	-
146	-	-	524591.06	3224483.37	Геодезический метод	0.1	-
147	-	-	524582.80	3224427.28	Геодезический метод	0.1	-

2. Сведения о характерных точках границ объекта							
Обозначение характерных точек границ	**Существующие координаты, м**		**Измененные (уточненные) координаты, м**		**Метод определения координат характерной точки**	**Средняя квадратическая погрешность положения характерной точки (Mt), м**	**Описание обозначения точки на местности (при наличии)**
	X	**Y**	**X**	**Y**			
1	**2**	**3**	**4**	**5**	**6**	**7**	**8**
72	-	-	524615.86	3224421.23	Геодезический метод	0.1	-
148	-	-	524701.70	3225847.86	Геодезический метод	0.1	-
149	-	-	524729.69	3225873.36	Геодезический метод	0.1	-
150	-	-	524729.57	3225891.41	Геодезический метод	0.1	-
151	-	-	524729.69	3225897.72	Геодезический метод	0.1	-
152	-	-	524725.25	3225897.81	Геодезический метод	0.1	-
153	-	-	524720.35	3225897.86	Геодезический метод	0.1	-
154	-	-	524720.19	3225910.36	Геодезический метод	0.1	-
155	-	-	524648.19	3225911.36	Геодезический метод	0.1	-
156	-	-	524648.36	3225903.19	Геодезический метод	0.1	-
157	-	-	524626.86	3225903.19	Геодезический метод	0.1	-
158	-	-	524627.53	3225894.03	Геодезический метод	0.1	-
159	-	-	524635.19	3225894.03	Геодезический метод	0.1	-
160	-	-	524635.68	3225877.07	Геодезический метод	0.1	-
161	-	-	524617.36	3225877.86	Геодезический метод	0.1	-
162	-	-	524616.58	3225830.52	Геодезический метод	0.1	-
163	-	-	524621.81	3225830.24	Геодезический метод	0.1	-
164	-	-	524675.69	3225829.03	Геодезический метод	0.1	-
148	-	-	524701.70	3225847.86	Геодезический метод	0.1	-
165	-	-	524606.55	3225782.67	Геодезический метод	0.1	-
166	-	-	524599.36	3225889.20	Геодезический метод	0.1	-
167	-	-	524455.16	3225877.47	Геодезический метод	0.1	-
168	-	-	524473.73	3225766.20	Геодезический метод	0.1	-
169	-	-	524520.51	3225775.14	Геодезический метод	0.1	-
170	-	-	524572.03	3225761.30	Геодезический метод	0.1	-
165	-	-	524606.55	3225782.67	Геодезический метод	0.1	-

2. Сведения о характерных точках границ объекта							
Обозначение характерных точек границ	**Существующие координаты, м**		**Измененные (уточненные) координаты, м**		**Метод определения координат характерной точки**	**Средняя квадратическая погрешность положения характерной точки (Mt), м**	**Описание обозначения точки на местности (при наличии)**
	X	**Y**	**X**	**Y**			
1	**2**	**3**	**4**	**5**	**6**	**7**	**8**
171	-	-	523901.39	3224861.31	Геодезический метод	0.1	-
172	-	-	524036.46	3225022.63	Геодезический метод	0.1	-
173	-	-	524082.58	3225113.74	Геодезический метод	0.1	-
174	-	-	524106.98	3225173.81	Геодезический метод	0.1	-
175	-	-	524109.37	3225186.59	Геодезический метод	0.1	-
176	-	-	524117.88	3225232.13	Геодезический метод	0.1	-
177	-	-	524123.36	3225304.16	Геодезический метод	0.1	-
178	-	-	524124.92	3225359.31	Геодезический метод	0.1	-
179	-	-	524126.01	3225548.47	Геодезический метод	0.1	-
180	-	-	524123.15	3225618.35	Геодезический метод	0.1	-
181	-	-	524120.76	3225644.69	Геодезический метод	0.1	-
182	-	-	524111.59	3225644.60	Геодезический метод	0.1	-
183	-	-	524108.97	3225679.06	Геодезический метод	0.1	-
184	-	-	524118.24	3225679.09	Геодезический метод	0.1	-
185	-	-	524106.32	3225851.14	Геодезический метод	0.1	-
186	-	-	524055.43	3225849.25	Геодезический метод	0.1	-
187	-	-	524057.02	3225793.55	Геодезический метод	0.1	-
188	-	-	523949.51	3225788.51	Геодезический метод	0.1	-
189	-	-	524017.64	3225749.09	Геодезический метод	0.1	-
190	-	-	524018.48	3225685.62	Геодезический метод	0.1	-
191	-	-	523945.40	3225640.81	Геодезический метод	0.1	-
192	-	-	523888.42	3225672.11	Геодезический метод	0.1	-
193	-	-	523887.54	3225732.45	Геодезический метод	0.1	-
194	-	-	523878.79	3225753.25	Геодезический метод	0.1	-
195	-	-	523875.95	3225756.93	Геодезический метод	0.1	-
196	-	-	523795.78	3225755.14	Геодезический метод	0.1	-

2. Сведения о характерных точках границ объекта							
Обозначение характерных точек границ	**Существующие координаты, м**		**Измененные (уточненные) координаты, м**		**Метод определения координат характерной точки**	**Средняя квадратическая погрешность положения характерной точки (Mt), м**	**Описание обозначения точки на местности (при наличии)**
	X	**Y**	**X**	**Y**			
1	**2**	**3**	**4**	**5**	**6**	**7**	**8**
197	-	-	523789.65	3225886.34	Геодезический метод	0.1	-
198	-	-	523833.23	3225889.09	Геодезический метод	0.1	-
199	-	-	523832.19	3225905.51	Геодезический метод	0.1	-
200	-	-	523821.80	3225983.74	Геодезический метод	0.1	-
201	-	-	523789.58	3225979.26	Геодезический метод	0.1	-
202	-	-	523746.69	3225973.89	Геодезический метод	0.1	-
203	-	-	523740.23	3225973.09	Геодезический метод	0.1	-
204	-	-	523740.54	3225968.25	Геодезический метод	0.1	-
205	-	-	523734.37	3225967.81	Геодезический метод	0.1	-
206	-	-	523734.07	3225972.32	Геодезический метод	0.1	-
207	-	-	523700.85	3225968.28	Геодезический метод	0.1	-
208	-	-	523203.16	3225903.57	Геодезический метод	0.1	-
209	-	-	523142.13	3225853.33	Геодезический метод	0.1	-
210	-	-	523166.96	3225656.88	Геодезический метод	0.1	-
211	-	-	523173.62	3225607.54	Геодезический метод	0.1	-
212	-	-	523241.50	3225104.99	Геодезический метод	0.1	-
213	-	-	523300.43	3224539.88	Геодезический метод	0.1	-
214	-	-	523310.14	3224498.29	Геодезический метод	0.1	-
171	-	-	523901.39	3224861.31	Геодезический метод	0.1	-
215	-	-	523704.77	3225960.39	Геодезический метод	0.1	-
216	-	-	523700.77	3225968.15	Геодезический метод	0.1	-
217	-	-	523695.35	3225965.26	Геодезический метод	0.1	-
218	-	-	523699.23	3225957.52	Геодезический метод	0.1	-
215	-	-	523704.77	3225960.39	Геодезический метод	0.1	-
219	-	-	523481.07	3225082.93	Геодезический метод	0.1	-
220	-	-	523472.89	3225296.95	Геодезический метод	0.1	-

2. Сведения о характерных точках границ объекта							
Обозначение характерных точек границ	**Существующие координаты, м**		**Измененные (уточненные) координаты, м**		**Метод определения координат характерной точки**	**Средняя квадратическая погрешность положения характерной точки (Mt), м**	**Описание обозначения точки на местности (при наличии)**
	X	**Y**	**X**	**Y**			
1	**2**	**3**	**4**	**5**	**6**	**7**	**8**
221	-	-	523583.30	3225303.76	Геодезический метод	0.1	-
222	-	-	523560.81	3225863.34	Геодезический метод	0.1	-
223	-	-	523314.76	3225851.75	Геодезический метод	0.1	-
224	-	-	523351.57	3225074.76	Геодезический метод	0.1	-
219	-	-	523481.07	3225082.93	Геодезический метод	0.1	-
225	-	-	523712.71	3225948.48	Геодезический метод	0.1	-
226	-	-	523708.22	3225955.78	Геодезический метод	0.1	-
227	-	-	523702.92	3225952.57	Геодезический метод	0.1	-
228	-	-	523707.52	3225945.16	Геодезический метод	0.1	-
225	-	-	523712.71	3225948.48	Геодезический метод	0.1	-
229	-	-	523244.88	3225656.83	Геодезический метод	0.1	-
230	-	-	523252.02	3225665.25	Геодезический метод	0.1	-
231	-	-	523243.33	3225672.75	Геодезический метод	0.1	-
232	-	-	523236.05	3225664.30	Геодезический метод	0.1	-
229	-	-	523244.88	3225656.83	Геодезический метод	0.1	-
233	-	-	523628.54	3225930.86	Геодезический метод	0.1	-
234	-	-	523624.94	3225940.70	Геодезический метод	0.1	-
235	-	-	523618.43	3225938.36	Геодезический метод	0.1	-
236	-	-	523621.98	3225928.47	Геодезический метод	0.1	-
233	-	-	523628.54	3225930.86	Геодезический метод	0.1	-
237	-	-	523221.62	3225676.64	Геодезический метод	0.1	-
238	-	-	523228.77	3225685.05	Геодезический метод	0.1	-
239	-	-	523220.07	3225692.55	Геодезический метод	0.1	-
240	-	-	523212.80	3225684.11	Геодезический метод	0.1	-
237	-	-	523221.62	3225676.64	Геодезический метод	0.1	-
241	-	-	523635.35	3225901.72	Геодезический метод	0.1	-

2. Сведения о характерных точках границ объекта							
Обозначение характерных точек границ	**Существующие координаты, м**		**Измененные (уточненные) координаты, м**		**Метод определения координат характерной точки**	**Средняя квадратическая погрешность положения характерной точки (Mt), м**	**Описание обозначения точки на местности (при наличии)**
	X	**Y**	**X**	**Y**			
1	**2**	**3**	**4**	**5**	**6**	**7**	**8**
242	-	-	523630.82	3225911.17	Геодезический метод	0.1	-
243	-	-	523624.56	3225908.21	Геодезический метод	0.1	-
244	-	-	523629.04	3225898.72	Геодезический метод	0.1	-
241	-	-	523635.35	3225901.72	Геодезический метод	0.1	-
245	-	-	523317.30	3225780.35	Геодезический метод	0.1	-
246	-	-	523310.41	3225788.26	Геодезический метод	0.1	-
247	-	-	523304.00	3225782.79	Геодезический метод	0.1	-
248	-	-	523310.92	3225774.86	Геодезический метод	0.1	-
245	-	-	523317.30	3225780.35	Геодезический метод	0.1	-
249	-	-	523448.08	3225862.77	Геодезический метод	0.1	-
250	-	-	523445.15	3225870.46	Геодезический метод	0.1	-
251	-	-	523442.24	3225869.34	Геодезический метод	0.1	-
252	-	-	523445.17	3225861.66	Геодезический метод	0.1	-
249	-	-	523448.08	3225862.77	Геодезический метод	0.1	-
253	-	-	523297.20	3225804.67	Геодезический метод	0.1	-
254	-	-	523290.18	3225812.93	Геодезический метод	0.1	-
255	-	-	523282.80	3225806.70	Геодезический метод	0.1	-
256	-	-	523289.87	3225798.44	Геодезический метод	0.1	-
253	-	-	523297.20	3225804.67	Геодезический метод	0.1	-
257	-	-	523646.02	3227193.41	Геодезический метод	0.1	-
258	-	-	523690.63	3227365.79	Геодезический метод	0.1	-
259	-	-	523670.74	3227370.78	Геодезический метод	0.1	-
260	-	-	523649.39	3227373.00	Геодезический метод	0.1	-
261	-	-	523509.71	3227387.55	Геодезический метод	0.1	-
262	-	-	523479.35	3227251.99	Геодезический метод	0.1	-
257	-	-	523646.02	3227193.41	Геодезический метод	0.1	-

2. Сведения о характерных точках границ объекта							
Обозначение характерных точек границ	**Существующие координаты, м**		**Измененные (уточненные) координаты, м**		**Метод определения координат характерной точки**	**Средняя квадратическая погрешность положения характерной точки (Mt), м**	**Описание обозначения точки на местности (при наличии)**
	X	**Y**	**X**	**Y**			
1	**2**	**3**	**4**	**5**	**6**	**7**	**8**
263	-	-	525461.58	3227151.81	Геодезический метод	0.1	-
264	-	-	525465.62	3227157.56	Геодезический метод	0.1	-
265	-	-	525467.59	3227166.94	Геодезический метод	0.1	-
266	-	-	525463.29	3227181.50	Геодезический метод	0.1	-
267	-	-	525427.61	3227213.03	Геодезический метод	0.1	-
268	-	-	525391.58	3227170.17	Геодезический метод	0.1	-
269	-	-	525441.00	3227128.25	Геодезический метод	0.1	-
263	-	-	525461.58	3227151.81	Геодезический метод	0.1	-
270	-	-	525717.22	3227230.82	Геодезический метод	0.1	-
271	-	-	525744.04	3227265.06	Геодезический метод	0.1	-
272	-	-	525894.16	3227610.00	Геодезический метод	0.1	-
273	-	-	525867.05	3227583.51	Геодезический метод	0.1	-
274	-	-	525840.59	3227564.26	Геодезический метод	0.1	-
275	-	-	525804.62	3227552.31	Геодезический метод	0.1	-
276	-	-	525780.11	3227549.15	Геодезический метод	0.1	-
277	-	-	525735.43	3227546.41	Геодезический метод	0.1	-
278	-	-	525710.47	3227540.81	Геодезический метод	0.1	-
279	-	-	525709.24	3227540.55	Геодезический метод	0.1	-
280	-	-	525732.91	3227517.30	Геодезический метод	0.1	-
281	-	-	525711.31	3227494.89	Геодезический метод	0.1	-
282	-	-	525676.90	3227526.69	Геодезический метод	0.1	-
283	-	-	525667.17	3227521.87	Геодезический метод	0.1	-
284	-	-	525645.39	3227503.83	Геодезический метод	0.1	-
285	-	-	525522.61	3227402.21	Геодезический метод	0.1	-
286	-	-	525422.52	3227319.38	Геодезический метод	0.1	-
287	-	-	525473.76	3227265.40	Геодезический метод	0.1	-

2. Сведения о характерных точках границ объекта							
Обозначение характерных точек границ	**Существующие координаты, м**		**Измененные (уточненные) координаты, м**		**Метод определения координат характерной точки**	**Средняя квадратическая погрешность положения характерной точки (Mt), м**	**Описание обозначения точки на местности (при наличии)**
	X	**Y**	**X**	**Y**			
1	**2**	**3**	**4**	**5**	**6**	**7**	**8**
288	-	-	525432.72	3227217.72	Геодезический метод	0.1	-
289	-	-	525441.08	3227210.22	Геодезический метод	0.1	-
290	-	-	525445.57	3227206.24	Геодезический метод	0.1	-
291	-	-	525472.20	3227182.70	Геодезический метод	0.1	-
292	-	-	525541.27	3227125.92	Геодезический метод	0.1	-
293	-	-	525574.30	3227096.85	Геодезический метод	0.1	-
294	-	-	525653.18	3227186.48	Геодезический метод	0.1	-
295	-	-	525670.06	3227174.76	Геодезический метод	0.1	-
296	-	-	525689.20	3227197.49	Геодезический метод	0.1	-
270	-	-	525717.22	3227230.82	Геодезический метод	0.1	-
297	-	-	525022.59	3226751.01	Геодезический метод	0.1	-
298	-	-	525025.06	3226790.88	Геодезический метод	0.1	-
299	-	-	525023.83	3226790.74	Геодезический метод	0.1	-
300	-	-	524983.86	3226786.20	Геодезический метод	0.1	-
301	-	-	524907.73	3226782.24	Геодезический метод	0.1	-
302	-	-	524908.20	3226772.96	Геодезический метод	0.1	-
303	-	-	524899.58	3226772.52	Геодезический метод	0.1	-
304	-	-	524889.86	3226773.65	Геодезический метод	0.1	-
305	-	-	524866.39	3226777.91	Геодезический метод	0.1	-
306	-	-	524835.33	3226790.67	Геодезический метод	0.1	-
307	-	-	524830.07	3226777.87	Геодезический метод	0.1	-
308	-	-	524842.43	3226769.87	Геодезический метод	0.1	-
309	-	-	524858.63	3226762.18	Геодезический метод	0.1	-
310	-	-	524877.37	3226754.82	Геодезический метод	0.1	-
311	-	-	524892.19	3226750.73	Геодезический метод	0.1	-
312	-	-	524905.57	3226748.04	Геодезический метод	0.1	-

2. Сведения о характерных точках границ объекта							
Обозначение характерных точек границ	**Существующие координаты, м**		**Измененные (уточненные) координаты, м**		**Метод определения координат характерной точки**	**Средняя квадратическая погрешность положения характерной точки (Mt), м**	**Описание обозначения точки на местности (при наличии)**
	X	**Y**	**X**	**Y**			
1	**2**	**3**	**4**	**5**	**6**	**7**	**8**
313	-	-	524936.95	3226746.15	Геодезический метод	0.1	-
314	-	-	524983.49	3226748.52	Геодезический метод	0.1	-
297	-	-	525022.59	3226751.01	Геодезический метод	0.1	-
315	-	-	524694.52	3226882.97	Геодезический метод	0.1	-
316	-	-	524700.55	3226893.27	Геодезический метод	0.1	-
317	-	-	524683.47	3226915.70	Геодезический метод	0.1	-
318	-	-	524655.55	3226941.45	Геодезический метод	0.1	-
319	-	-	524664.86	3226951.74	Геодезический метод	0.1	-
320	-	-	524659.51	3226992.14	Геодезический метод	0.1	-
321	-	-	524663.67	3227004.22	Геодезический метод	0.1	-
322	-	-	524651.99	3227008.97	Геодезический метод	0.1	-
323	-	-	524629.02	3227021.05	Геодезический метод	0.1	-
324	-	-	524617.33	3227028.58	Геодезический метод	0.1	-
325	-	-	524606.84	3227037.29	Геодезический метод	0.1	-
326	-	-	524597.13	3227047.78	Геодезический метод	0.1	-
327	-	-	524585.25	3227066.60	Геодезический метод	0.1	-
328	-	-	524578.74	3227080.47	Геодезический метод	0.1	-
329	-	-	524564.97	3227078.33	Геодезический метод	0.1	-
330	-	-	524562.00	3227079.99	Геодезический метод	0.1	-
331	-	-	524544.78	3227074.68	Геодезический метод	0.1	-
332	-	-	524570.13	3227032.22	Геодезический метод	0.1	-
333	-	-	524600.57	3226981.50	Геодезический метод	0.1	-
334	-	-	524611.73	3226964.93	Геодезический метод	0.1	-
335	-	-	524621.33	3226952.17	Геодезический метод	0.1	-
336	-	-	524627.82	3226944.68	Геодезический метод	0.1	-
337	-	-	524661.07	3226915.10	Геодезический метод	0.1	-

2. Сведения о характерных точках границ объекта							
Обозначение характерных точек границ	**Существующие координаты, м**		**Измененные (уточненные) координаты, м**		**Метод определения координат характерной точки**	**Средняя квадратическая погрешность положения характерной точки (Mt), м**	**Описание обозначения точки на местности (при наличии)**
	X	**Y**	**X**	**Y**			
1	**2**	**3**	**4**	**5**	**6**	**7**	**8**
315	-	-	524694.52	3226882.97	Геодезический метод	0.1	-
338	-	-	524985.14	3228993.46	Геодезический метод	0.1	-
339	-	-	524979.47	3229008.79	Геодезический метод	0.1	-
340	-	-	524976.14	3229061.22	Геодезический метод	0.1	-
341	-	-	524971.12	3229156.36	Геодезический метод	0.1	-
342	-	-	524958.99	3229155.80	Геодезический метод	0.1	-
343	-	-	524964.40	3229060.57	Геодезический метод	0.1	-
344	-	-	524967.55	3229007.94	Геодезический метод	0.1	-
345	-	-	524968.68	3228989.13	Геодезический метод	0.1	-
346	-	-	524979.29	3228991.46	Геодезический метод	0.1	-
338	-	-	524985.14	3228993.46	Геодезический метод	0.1	-
347	-	-	524670.52	3228925.20	Геодезический метод	0.1	-
348	-	-	524674.62	3228973.90	Геодезический метод	0.1	-
349	-	-	524675.79	3229000.34	Геодезический метод	0.1	-
350	-	-	524669.67	3229002.11	Геодезический метод	0.1	-
351	-	-	524662.36	3229016.34	Геодезический метод	0.1	-
352	-	-	524648.72	3229019.70	Геодезический метод	0.1	-
353	-	-	524633.31	3228984.92	Геодезический метод	0.1	-
354	-	-	524623.63	3228941.06	Геодезический метод	0.1	-
355	-	-	524622.25	3228927.23	Геодезический метод	0.1	-
356	-	-	524663.51	3228925.49	Геодезический метод	0.1	-
357	-	-	524663.44	3228924.51	Геодезический метод	0.1	-
358	-	-	524669.42	3228924.01	Геодезический метод	0.1	-
359	-	-	524669.53	3228925.25	Геодезический метод	0.1	-
347	-	-	524670.52	3228925.20	Геодезический метод	0.1	-
360	-	-	524676.38	3228635.94	Геодезический метод	0.1	-

2. Сведения о характерных точках границ объекта							
Обозначение характерных точек границ	**Существующие координаты, м**		**Измененные (уточненные) координаты, м**		**Метод определения координат характерной точки**	**Средняя квадратическая погрешность положения характерной точки (Mt), м**	**Описание обозначения точки на местности (при наличии)**
	X	**Y**	**X**	**Y**			
1	**2**	**3**	**4**	**5**	**6**	**7**	**8**
361	-	-	524675.91	3228649.99	Геодезический метод	0.1	-
362	-	-	524678.38	3228650.05	Геодезический метод	0.1	-
363	-	-	524678.27	3228662.68	Геодезический метод	0.1	-
364	-	-	524685.25	3228662.60	Геодезический метод	0.1	-
365	-	-	524685.03	3228666.31	Геодезический метод	0.1	-
366	-	-	524687.58	3228666.44	Геодезический метод	0.1	-
367	-	-	524687.60	3228683.15	Геодезический метод	0.1	-
368	-	-	524695.36	3228683.57	Геодезический метод	0.1	-
369	-	-	524696.50	3228703.52	Геодезический метод	0.1	-
370	-	-	524701.54	3228703.51	Геодезический метод	0.1	-
371	-	-	524700.46	3228752.31	Геодезический метод	0.1	-
372	-	-	524698.48	3228766.09	Геодезический метод	0.1	-
373	-	-	524698.31	3228783.34	Геодезический метод	0.1	-
374	-	-	524698.59	3228814.01	Геодезический метод	0.1	-
375	-	-	524689.30	3228813.56	Геодезический метод	0.1	-
376	-	-	524671.08	3228812.88	Геодезический метод	0.1	-
377	-	-	524637.14	3228814.01	Геодезический метод	0.1	-
378	-	-	524636.56	3228802.24	Геодезический метод	0.1	-
379	-	-	524631.40	3228800.87	Геодезический метод	0.1	-
380	-	-	524630.21	3228787.73	Геодезический метод	0.1	-
381	-	-	524630.19	3228777.50	Геодезический метод	0.1	-
382	-	-	524629.70	3228768.35	Геодезический метод	0.1	-
383	-	-	524629.54	3228750.28	Геодезический метод	0.1	-
384	-	-	524629.50	3228734.41	Геодезический метод	0.1	-
385	-	-	524629.49	3228722.57	Геодезический метод	0.1	-
386	-	-	524629.39	3228715.13	Геодезический метод	0.1	-

2. Сведения о характерных точках границ объекта							
Обозначение характерных точек границ	**Существующие координаты, м**		**Измененные (уточненные) координаты, м**		**Метод определения координат характерной точки**	**Средняя квадратическая погрешность положения характерной точки (Mt), м**	**Описание обозначения точки на местности (при наличии)**
	X	**Y**	**X**	**Y**			
1	**2**	**3**	**4**	**5**	**6**	**7**	**8**
387	-	-	524628.82	3228702.40	Геодезический метод	0.1	-
388	-	-	524629.02	3228694.40	Геодезический метод	0.1	-
389	-	-	524628.89	3228691.25	Геодезический метод	0.1	-
390	-	-	524629.17	3228690.15	Геодезический метод	0.1	-
391	-	-	524629.18	3228687.38	Геодезический метод	0.1	-
392	-	-	524630.36	3228671.36	Геодезический метод	0.1	-
393	-	-	524630.89	3228664.75	Геодезический метод	0.1	-
394	-	-	524631.32	3228649.65	Геодезический метод	0.1	-
395	-	-	524634.74	3228649.60	Геодезический метод	0.1	-
396	-	-	524638.22	3228649.73	Геодезический метод	0.1	-
397	-	-	524640.60	3228649.98	Геодезический метод	0.1	-
398	-	-	524641.11	3228635.87	Геодезический метод	0.1	-
360	-	-	524676.38	3228635.94	Геодезический метод	0.1	-
399	-	-	523842.25	3228600.75	Геодезический метод	0.1	-
400	-	-	523842.68	3228603.13	Геодезический метод	0.1	-
401	-	-	523844.63	3228635.89	Геодезический метод	0.1	-
402	-	-	523763.05	3228641.55	Геодезический метод	0.1	-
403	-	-	523763.03	3228641.35	Геодезический метод	0.1	-
404	-	-	523762.52	3228635.92	Геодезический метод	0.1	-
405	-	-	523759.77	3228603.12	Геодезический метод	0.1	-
406	-	-	523757.53	3228575.51	Геодезический метод	0.1	-
407	-	-	523737.84	3228576.95	Геодезический метод	0.1	-
408	-	-	523735.87	3228565.05	Геодезический метод	0.1	-
409	-	-	523768.68	3228562.35	Геодезический метод	0.1	-
410	-	-	523768.86	3228564.52	Геодезический метод	0.1	-
411	-	-	523802.09	3228562.18	Геодезический метод	0.1	-

2. Сведения о характерных точках границ объекта							
Обозначение характерных точек границ	**Существующие координаты, м**		**Измененные (уточненные) координаты, м**		**Метод определения координат характерной точки**	**Средняя квадратическая погрешность положения характерной точки (Mt), м**	**Описание обозначения точки на местности (при наличии)**
	X	**Y**	**X**	**Y**			
1	**2**	**3**	**4**	**5**	**6**	**7**	**8**
412	-	-	523805.42	3228603.02	Геодезический метод	0.1	-
399	-	-	523842.25	3228600.75	Геодезический метод	0.1	-
413	-	-	525207.06	3228446.03	Геодезический метод	0.1	-
414	-	-	525206.78	3228468.62	Геодезический метод	0.1	-
415	-	-	525206.10	3228496.55	Геодезический метод	0.1	-
416	-	-	525208.27	3228496.58	Геодезический метод	0.1	-
417	-	-	525213.89	3228496.74	Геодезический метод	0.1	-
418	-	-	525232.11	3228497.40	Геодезический метод	0.1	-
419	-	-	525232.00	3228507.55	Геодезический метод	0.1	-
420	-	-	525215.87	3228506.47	Геодезический метод	0.1	-
421	-	-	525213.01	3228506.28	Геодезический метод	0.1	-
422	-	-	525209.51	3228587.54	Геодезический метод	0.1	-
423	-	-	525182.75	3228586.34	Геодезический метод	0.1	-
424	-	-	525141.79	3228584.44	Геодезический метод	0.1	-
425	-	-	525138.75	3228584.30	Геодезический метод	0.1	-
426	-	-	525101.50	3228583.15	Геодезический метод	0.1	-
427	-	-	525095.32	3228582.96	Геодезический метод	0.1	-
428	-	-	525091.91	3228583.96	Геодезический метод	0.1	-
429	-	-	525085.45	3228573.49	Геодезический метод	0.1	-
430	-	-	525083.46	3228570.36	Геодезический метод	0.1	-
431	-	-	525083.04	3228547.06	Геодезический метод	0.1	-
432	-	-	525082.91	3228500.37	Геодезический метод	0.1	-
433	-	-	525079.14	3228500.72	Геодезический метод	0.1	-
434	-	-	525076.29	3228448.45	Геодезический метод	0.1	-
435	-	-	525100.67	3228448.74	Геодезический метод	0.1	-
436	-	-	525104.59	3228442.39	Геодезический метод	0.1	-

2. Сведения о характерных точках границ объекта							
Обозначение характерных точек границ	**Существующие координаты, м**		**Измененные (уточненные) координаты, м**		**Метод определения координат характерной точки**	**Средняя квадратическая погрешность положения характерной точки (Mt), м**	**Описание обозначения точки на местности (при наличии)**
	X	**Y**	**X**	**Y**			
1	**2**	**3**	**4**	**5**	**6**	**7**	**8**
437	-	-	525104.87	3228416.94	Геодезический метод	0.1	-
438	-	-	525113.90	3228417.05	Геодезический метод	0.1	-
439	-	-	525118.90	3228417.12	Геодезический метод	0.1	-
440	-	-	525118.90	3228420.15	Геодезический метод	0.1	-
441	-	-	525118.96	3228442.06	Геодезический метод	0.1	-
442	-	-	525146.61	3228442.06	Геодезический метод	0.1	-
443	-	-	525149.98	3228442.06	Геодезический метод	0.1	-
444	-	-	525157.98	3228442.06	Геодезический метод	0.1	-
445	-	-	525176.55	3228442.04	Геодезический метод	0.1	-
446	-	-	525176.38	3228444.45	Геодезический метод	0.1	-
447	-	-	525176.48	3228445.85	Геодезический метод	0.1	-
448	-	-	525179.29	3228445.86	Геодезический метод	0.1	-
449	-	-	525183.90	3228445.88	Геодезический метод	0.1	-
413	-	-	525207.06	3228446.03	Геодезический метод	0.1	-
450	-	-	525885.25	3228152.51	Геодезический метод	0.1	-
451	-	-	525882.92	3228159.10	Геодезический метод	0.1	-
452	-	-	525889.34	3228161.37	Геодезический метод	0.1	-
453	-	-	525882.43	3228177.56	Геодезический метод	0.1	-
454	-	-	525889.69	3228182.30	Геодезический метод	0.1	-
455	-	-	525870.45	3228248.87	Геодезический метод	0.1	-
456	-	-	525871.19	3228249.30	Геодезический метод	0.1	-
457	-	-	525874.73	3228251.37	Геодезический метод	0.1	-
458	-	-	525877.80	3228246.92	Геодезический метод	0.1	-
459	-	-	525891.44	3228252.84	Геодезический метод	0.1	-
460	-	-	525881.26	3228278.36	Геодезический метод	0.1	-
461	-	-	525876.91	3228276.83	Геодезический метод	0.1	-

2. Сведения о характерных точках границ объекта							
Обозначение характерных точек границ	**Существующие координаты, м**		**Измененные (уточненные) координаты, м**		**Метод определения координат характерной точки**	**Средняя квадратическая погрешность положения характерной точки (Mt), м**	**Описание обозначения точки на местности (при наличии)**
	X	**Y**	**X**	**Y**			
1	**2**	**3**	**4**	**5**	**6**	**7**	**8**
462	-	-	525866.85	3228296.71	Геодезический метод	0.1	-
463	-	-	525861.39	3228299.47	Геодезический метод	0.1	-
464	-	-	525858.66	3228309.34	Геодезический метод	0.1	-
465	-	-	525846.07	3228305.48	Геодезический метод	0.1	-
466	-	-	525846.54	3228304.03	Геодезический метод	0.1	-
467	-	-	525838.31	3228302.10	Геодезический метод	0.1	-
468	-	-	525822.04	3228281.00	Геодезический метод	0.1	-
469	-	-	525810.94	3228271.19	Геодезический метод	0.1	-
470	-	-	525796.70	3228263.81	Геодезический метод	0.1	-
471	-	-	525780.31	3228255.32	Геодезический метод	0.1	-
472	-	-	525782.43	3228249.73	Геодезический метод	0.1	-
473	-	-	525749.43	3228235.47	Геодезический метод	0.1	-
474	-	-	525750.15	3228227.72	Геодезический метод	0.1	-
475	-	-	525750.82	3228225.95	Геодезический метод	0.1	-
476	-	-	525762.13	3228195.89	Геодезический метод	0.1	-
477	-	-	525763.93	3228188.84	Геодезический метод	0.1	-
478	-	-	525772.77	3228169.42	Геодезический метод	0.1	-
479	-	-	525779.61	3228158.42	Геодезический метод	0.1	-
480	-	-	525782.08	3228158.08	Геодезический метод	0.1	-
481	-	-	525798.00	3228129.50	Геодезический метод	0.1	-
482	-	-	525802.18	3228131.46	Геодезический метод	0.1	-
483	-	-	525804.44	3228126.58	Геодезический метод	0.1	-
484	-	-	525836.83	3228137.85	Геодезический метод	0.1	-
485	-	-	525838.25	3228137.38	Геодезический метод	0.1	-
486	-	-	525865.69	3228147.55	Геодезический метод	0.1	-
487	-	-	525866.79	3228146.12	Геодезический метод	0.1	-

2. Сведения о характерных точках границ объекта							
Обозначение характерных точек границ	**Существующие координаты, м**		**Измененные (уточненные) координаты, м**		**Метод определения координат характерной точки**	**Средняя квадратическая погрешность положения характерной точки (Mt), м**	**Описание обозначения точки на местности (при наличии)**
	X	**Y**	**X**	**Y**			
1	**2**	**3**	**4**	**5**	**6**	**7**	**8**
450	-	-	525885.25	3228152.51	Геодезический метод	0.1	-
488	-	-	524213.57	3229158.13	Геодезический метод	0.1	-
489	-	-	524217.21	3229233.05	Геодезический метод	0.1	-
490	-	-	524203.23	3229233.73	Геодезический метод	0.1	-
491	-	-	524199.59	3229158.82	Геодезический метод	0.1	-
488	-	-	524213.57	3229158.13	Геодезический метод	0.1	-
492	-	-	524429.08	3228189.00	Геодезический метод	0.1	-
493	-	-	524426.72	3228197.99	Геодезический метод	0.1	-
494	-	-	524425.03	3228227.54	Геодезический метод	0.1	-
495	-	-	524425.59	3228283.03	Геодезический метод	0.1	-
496	-	-	524426.55	3228345.21	Геодезический метод	0.1	-
497	-	-	524428.57	3228396.66	Геодезический метод	0.1	-
498	-	-	524431.27	3228399.47	Геодезический метод	0.1	-
499	-	-	524430.59	3228402.16	Геодезический метод	0.1	-
500	-	-	524417.94	3228400.44	Геодезический метод	0.1	-
501	-	-	524417.84	3228395.65	Геодезический метод	0.1	-
502	-	-	524417.61	3228386.15	Геодезический метод	0.1	-
503	-	-	524407.10	3228386.36	Геодезический метод	0.1	-
504	-	-	524407.35	3228380.82	Геодезический метод	0.1	-
505	-	-	524402.59	3228301.61	Геодезический метод	0.1	-
506	-	-	524402.10	3228296.31	Геодезический метод	0.1	-
507	-	-	524400.37	3228249.27	Геодезический метод	0.1	-
508	-	-	524362.40	3228249.72	Геодезический метод	0.1	-
509	-	-	524381.45	3228223.83	Геодезический метод	0.1	-
510	-	-	524414.90	3228198.29	Геодезический метод	0.1	-
511	-	-	524414.82	3228195.93	Геодезический метод	0.1	-

2. Сведения о характерных точках границ объекта							
Обозначение характерных точек границ	**Существующие координаты, м**		**Измененные (уточненные) координаты, м**		**Метод определения координат характерной точки**	**Средняя квадратическая погрешность положения характерной точки (Mt), м**	**Описание обозначения точки на местности (при наличии)**
	X	**Y**	**X**	**Y**			
1	**2**	**3**	**4**	**5**	**6**	**7**	**8**
512	-	-	524418.63	3228195.76	Геодезический метод	0.1	-
492	-	-	524429.08	3228189.00	Геодезический метод	0.1	-
513	-	-	524474.83	3227445.02	Геодезический метод	0.1	-
514	-	-	524474.16	3227448.56	Геодезический метод	0.1	-
515	-	-	524469.46	3227452.71	Геодезический метод	0.1	-
516	-	-	524464.87	3227477.15	Геодезический метод	0.1	-
517	-	-	524473.71	3227485.73	Геодезический метод	0.1	-
518	-	-	524484.30	3227487.78	Геодезический метод	0.1	-
519	-	-	524493.11	3227488.92	Геодезический метод	0.1	-
520	-	-	524486.52	3227663.38	Геодезический метод	0.1	-
521	-	-	524478.99	3227663.05	Геодезический метод	0.1	-
522	-	-	524478.89	3227664.36	Геодезический метод	0.1	-
523	-	-	524472.60	3227663.94	Геодезический метод	0.1	-
524	-	-	524472.66	3227662.87	Геодезический метод	0.1	-
525	-	-	524470.37	3227662.88	Геодезический метод	0.1	-
526	-	-	524457.40	3227679.16	Геодезический метод	0.1	-
527	-	-	524451.46	3227770.42	Геодезический метод	0.1	-
528	-	-	524453.55	3227943.52	Геодезический метод	0.1	-
529	-	-	524454.10	3228015.19	Геодезический метод	0.1	-
530	-	-	524451.68	3228057.19	Геодезический метод	0.1	-
531	-	-	524448.60	3228095.02	Геодезический метод	0.1	-
532	-	-	524445.41	3228172.76	Геодезический метод	0.1	-
533	-	-	524417.48	3228188.15	Геодезический метод	0.1	-
534	-	-	524375.48	3228219.82	Геодезический метод	0.1	-
535	-	-	524352.94	3228250.06	Геодезический метод	0.1	-
536	-	-	524347.43	3228250.31	Геодезический метод	0.1	-

2. Сведения о характерных точках границ объекта							
Обозначение характерных точек границ	**Существующие координаты, м**		**Измененные (уточненные) координаты, м**		**Метод определения координат характерной точки**	**Средняя квадратическая погрешность положения характерной точки (Mt), м**	**Описание обозначения точки на местности (при наличии)**
	X	**Y**	**X**	**Y**			
1	**2**	**3**	**4**	**5**	**6**	**7**	**8**
537	-	-	524345.80	3228129.96	Геодезический метод	0.1	-
538	-	-	524343.30	3228067.98	Геодезический метод	0.1	-
539	-	-	524337.83	3228068.32	Геодезический метод	0.1	-
540	-	-	524341.65	3228009.13	Геодезический метод	0.1	-
541	-	-	524364.03	3228008.86	Геодезический метод	0.1	-
542	-	-	524367.11	3227970.99	Геодезический метод	0.1	-
543	-	-	524367.89	3227961.34	Геодезический метод	0.1	-
544	-	-	524371.30	3227961.32	Геодезический метод	0.1	-
545	-	-	524407.54	3227961.32	Геодезический метод	0.1	-
546	-	-	524407.00	3227914.95	Геодезический метод	0.1	-
547	-	-	524403.74	3227636.74	Геодезический метод	0.1	-
548	-	-	524429.99	3227459.95	Геодезический метод	0.1	-
549	-	-	524432.84	3227460.39	Геодезический метод	0.1	-
550	-	-	524451.50	3227463.24	Геодезический метод	0.1	-
551	-	-	524469.25	3227450.17	Геодезический метод	0.1	-
552	-	-	524474.33	3227446.58	Геодезический метод	0.1	-
553	-	-	524474.62	3227445.03	Геодезический метод	0.1	-
513	-	-	524474.83	3227445.02	Геодезический метод	0.1	-
554	-	-	525115.63	3229782.13	Геодезический метод	0.1	-
555	-	-	525173.11	3229899.61	Геодезический метод	0.1	-
556	-	-	525197.99	3229966.55	Геодезический метод	0.1	-
557	-	-	525248.26	3229969.84	Геодезический метод	0.1	-
558	-	-	525259.36	3229996.78	Геодезический метод	0.1	-
559	-	-	525266.63	3230024.90	Геодезический метод	0.1	-
560	-	-	525254.17	3230045.15	Геодезический метод	0.1	-
561	-	-	525272.50	3230115.69	Геодезический метод	0.1	-

2. Сведения о характерных точках границ объекта							
Обозначение характерных точек границ	**Существующие координаты, м**		**Измененные (уточненные) координаты, м**		**Метод определения координат характерной точки**	**Средняя квадратическая погрешность положения характерной точки (Mt), м**	**Описание обозначения точки на местности (при наличии)**
	X	**Y**	**X**	**Y**			
1	**2**	**3**	**4**	**5**	**6**	**7**	**8**
562	-	-	525267.06	3230122.16	Геодезический метод	0.1	-
563	-	-	525270.40	3230160.92	Геодезический метод	0.1	-
564	-	-	525280.78	3230207.93	Геодезический метод	0.1	-
565	-	-	525315.19	3230291.12	Геодезический метод	0.1	-
566	-	-	525339.84	3230361.71	Геодезический метод	0.1	-
567	-	-	525365.15	3230416.94	Геодезический метод	0.1	-
568	-	-	525391.26	3230476.05	Геодезический метод	0.1	-
569	-	-	525356.70	3230493.52	Геодезический метод	0.1	-
570	-	-	525282.26	3230426.17	Геодезический метод	0.1	-
571	-	-	525248.97	3230392.49	Геодезический метод	0.1	-
572	-	-	525216.79	3230359.56	Геодезический метод	0.1	-
573	-	-	525155.07	3230258.88	Геодезический метод	0.1	-
574	-	-	525052.70	3230091.47	Геодезический метод	0.1	-
575	-	-	525018.54	3230017.66	Геодезический метод	0.1	-
576	-	-	524947.28	3229835.45	Геодезический метод	0.1	-
577	-	-	524954.47	3229832.84	Геодезический метод	0.1	-
578	-	-	524930.14	3229766.71	Геодезический метод	0.1	-
579	-	-	524917.36	3229731.50	Геодезический метод	0.1	-
580	-	-	524911.89	3229733.48	Геодезический метод	0.1	-
581	-	-	524894.48	3229691.73	Геодезический метод	0.1	-
582	-	-	524868.62	3229699.92	Геодезический метод	0.1	-
583	-	-	524860.78	3229675.14	Геодезический метод	0.1	-
584	-	-	524880.33	3229666.38	Геодезический метод	0.1	-
585	-	-	524890.94	3229661.71	Геодезический метод	0.1	-
586	-	-	524888.69	3229655.26	Геодезический метод	0.1	-
587	-	-	524889.46	3229653.06	Геодезический метод	0.1	-

2. Сведения о характерных точках границ объекта							
Обозначение характерных точек границ	**Существующие координаты, м**		**Измененные (уточненные) координаты, м**		**Метод определения координат характерной точки**	**Средняя квадратическая погрешность положения характерной точки (Mt), м**	**Описание обозначения точки на местности (при наличии)**
	X	**Y**	**X**	**Y**			
1	**2**	**3**	**4**	**5**	**6**	**7**	**8**
588	-	-	524861.09	3229582.37	Геодезический метод	0.1	-
589	-	-	524863.65	3229578.81	Геодезический метод	0.1	-
590	-	-	524864.32	3229579.69	Геодезический метод	0.1	-
591	-	-	524892.52	3229649.73	Геодезический метод	0.1	-
592	-	-	525001.14	3229610.16	Геодезический метод	0.1	-
593	-	-	524989.83	3229549.24	Геодезический метод	0.1	-
594	-	-	525009.38	3229607.14	Геодезический метод	0.1	-
595	-	-	525070.88	3229789.29	Геодезический метод	0.1	-
596	-	-	525071.30	3229790.54	Геодезический метод	0.1	-
597	-	-	525083.52	3229786.41	Геодезический метод	0.1	-
598	-	-	525098.89	3229831.91	Геодезический метод	0.1	-
599	-	-	525133.48	3229938.11	Геодезический метод	0.1	-
600	-	-	525148.09	3229977.60	Геодезический метод	0.1	-
601	-	-	525308.89	3230342.21	Геодезический метод	0.1	-
602	-	-	525313.84	3230340.10	Геодезический метод	0.1	-
603	-	-	525153.70	3229975.55	Геодезический метод	0.1	-
604	-	-	525139.21	3229936.47	Геодезический метод	0.1	-
605	-	-	525104.39	3229829.59	Геодезический метод	0.1	-
606	-	-	525088.51	3229784.72	Геодезический метод	0.1	-
554	-	-	525115.63	3229782.13	Геодезический метод	0.1	-
607	-	-	525278.00	3230453.05	Геодезический метод	0.1	-
608	-	-	525272.03	3230458.39	Геодезический метод	0.1	-
609	-	-	525287.19	3230475.72	Геодезический метод	0.1	-
610	-	-	525292.26	3230484.18	Геодезический метод	0.1	-
611	-	-	525286.48	3230489.90	Геодезический метод	0.1	-
612	-	-	525292.71	3230496.26	Геодезический метод	0.1	-

2. Сведения о характерных точках границ объекта							
Обозначение характерных точек границ	**Существующие координаты, м**		**Измененные (уточненные) координаты, м**		**Метод определения координат характерной точки**	**Средняя квадратическая погрешность положения характерной точки (Mt), м**	**Описание обозначения точки на местности (при наличии)**
	X	**Y**	**X**	**Y**			
1	**2**	**3**	**4**	**5**	**6**	**7**	**8**
613	-	-	525297.48	3230491.77	Геодезический метод	0.1	-
614	-	-	525325.33	3230525.32	Геодезический метод	0.1	-
615	-	-	525341.68	3230545.91	Геодезический метод	0.1	-
616	-	-	525337.55	3230559.26	Геодезический метод	0.1	-
617	-	-	525319.49	3230580.09	Геодезический метод	0.1	-
618	-	-	525321.02	3230581.49	Геодезический метод	0.1	-
619	-	-	525304.44	3230601.14	Геодезический метод	0.1	-
620	-	-	525252.79	3230631.28	Геодезический метод	0.1	-
621	-	-	525073.25	3230734.49	Геодезический метод	0.1	-
622	-	-	524965.75	3230556.52	Геодезический метод	0.1	-
623	-	-	524992.45	3230492.93	Геодезический метод	0.1	-
624	-	-	525010.67	3230466.33	Геодезический метод	0.1	-
625	-	-	525047.49	3230436.95	Геодезический метод	0.1	-
626	-	-	525085.79	3230420.87	Геодезический метод	0.1	-
627	-	-	525099.24	3230417.95	Геодезический метод	0.1	-
628	-	-	525112.93	3230414.99	Геодезический метод	0.1	-
629	-	-	525136.60	3230409.87	Геодезический метод	0.1	-
630	-	-	525163.66	3230409.83	Геодезический метод	0.1	-
631	-	-	525163.90	3230427.59	Геодезический метод	0.1	-
632	-	-	525214.47	3230410.94	Геодезический метод	0.1	-
633	-	-	525221.26	3230404.38	Геодезический метод	0.1	-
634	-	-	525227.09	3230407.36	Геодезический метод	0.1	-
635	-	-	525231.09	3230411.77	Геодезический метод	0.1	-
636	-	-	525236.46	3230407.04	Геодезический метод	0.1	-
637	-	-	525245.73	3230417.58	Геодезический метод	0.1	-
638	-	-	525246.87	3230416.59	Геодезический метод	0.1	-

2. Сведения о характерных точках границ объекта							
Обозначение характерных точек границ	**Существующие координаты, м**		**Измененные (уточненные) координаты, м**		**Метод определения координат характерной точки**	**Средняя квадратическая погрешность положения характерной точки (Mt), м**	**Описание обозначения точки на местности (при наличии)**
	X	**Y**	**X**	**Y**			
1	**2**	**3**	**4**	**5**	**6**	**7**	**8**
607	-	-	525278.00	3230453.05	Геодезический метод	0.1	-
639	-	-	525176.90	3230651.94	Геодезический метод	0.1	-
640	-	-	525180.46	3230660.83	Геодезический метод	0.1	-
641	-	-	525171.50	3230664.18	Геодезический метод	0.1	-
642	-	-	525167.95	3230655.29	Геодезический метод	0.1	-
639	-	-	525176.90	3230651.94	Геодезический метод	0.1	-
643	-	-	525206.46	3230429.79	Геодезический метод	0.1	-
644	-	-	525200.71	3230435.87	Геодезический метод	0.1	-
645	-	-	525177.85	3230460.14	Геодезический метод	0.1	-
646	-	-	525170.90	3230467.26	Геодезический метод	0.1	-
647	-	-	525170.53	3230467.64	Геодезический метод	0.1	-
648	-	-	525157.89	3230455.82	Геодезический метод	0.1	-
649	-	-	525189.90	3230425.27	Геодезический метод	0.1	-
650	-	-	525198.31	3230422.14	Геодезический метод	0.1	-
643	-	-	525206.46	3230429.79	Геодезический метод	0.1	-
651	-	-	524254.04	3230401.29	Геодезический метод	0.1	-
652	-	-	524265.04	3230516.89	Геодезический метод	0.1	-
653	-	-	524242.92	3230531.53	Геодезический метод	0.1	-
654	-	-	524223.04	3230551.68	Геодезический метод	0.1	-
655	-	-	524185.11	3230521.66	Геодезический метод	0.1	-
656	-	-	524170.95	3230539.55	Геодезический метод	0.1	-
657	-	-	524168.26	3230550.37	Геодезический метод	0.1	-
658	-	-	524159.26	3230569.22	Геодезический метод	0.1	-
659	-	-	524147.53	3230561.62	Геодезический метод	0.1	-
660	-	-	524127.64	3230592.36	Геодезический метод	0.1	-
661	-	-	524113.48	3230632.37	Геодезический метод	0.1	-

2. Сведения о характерных точках границ объекта							
Обозначение характерных точек границ	**Существующие координаты, м**		**Измененные (уточненные) координаты, м**		**Метод определения координат характерной точки**	**Средняя квадратическая погрешность положения характерной точки (Mt), м**	**Описание обозначения точки на местности (при наличии)**
	X	**Y**	**X**	**Y**			
1	**2**	**3**	**4**	**5**	**6**	**7**	**8**
662	-	-	523996.16	3230614.51	Геодезический метод	0.1	-
663	-	-	523937.14	3230694.66	Геодезический метод	0.1	-
664	-	-	523803.91	3230662.60	Геодезический метод	0.1	-
665	-	-	523825.31	3230557.87	Геодезический метод	0.1	-
666	-	-	523827.96	3230544.72	Геодезический метод	0.1	-
667	-	-	523888.64	3230568.96	Геодезический метод	0.1	-
668	-	-	523930.07	3230577.52	Геодезический метод	0.1	-
669	-	-	523973.86	3230580.16	Геодезический метод	0.1	-
670	-	-	524011.42	3230577.63	Геодезический метод	0.1	-
671	-	-	524063.67	3230566.82	Геодезический метод	0.1	-
672	-	-	524098.63	3230554.48	Геодезический метод	0.1	-
673	-	-	524139.23	3230530.90	Геодезический метод	0.1	-
674	-	-	524182.84	3230496.11	Геодезический метод	0.1	-
675	-	-	524216.02	3230460.56	Геодезический метод	0.1	-
651	-	-	524254.04	3230401.29	Геодезический метод	0.1	-
676	-	-	524376.32	3230920.16	Геодезический метод	0.1	-
677	-	-	524388.00	3230947.02	Геодезический метод	0.1	-
678	-	-	524364.47	3230970.73	Геодезический метод	0.1	-
679	-	-	524349.66	3230956.03	Геодезический метод	0.1	-
680	-	-	524359.93	3230935.89	Геодезический метод	0.1	-
676	-	-	524376.32	3230920.16	Геодезический метод	0.1	-
681	-	-	524304.43	3230752.74	Геодезический метод	0.1	-
682	-	-	524323.89	3230803.20	Геодезический метод	0.1	-
683	-	-	524327.12	3230811.96	Геодезический метод	0.1	-
684	-	-	524329.94	3230810.84	Геодезический метод	0.1	-
685	-	-	524336.15	3230828.02	Геодезический метод	0.1	-

2. Сведения о характерных точках границ объекта							
Обозначение характерных точек границ	**Существующие координаты, м**		**Измененные (уточненные) координаты, м**		**Метод определения координат характерной точки**	**Средняя квадратическая погрешность положения характерной точки (Mt), м**	**Описание обозначения точки на местности (при наличии)**
	X	**Y**	**X**	**Y**			
1	**2**	**3**	**4**	**5**	**6**	**7**	**8**
686	-	-	524337.44	3230831.81	Геодезический метод	0.1	-
687	-	-	524340.68	3230841.27	Геодезический метод	0.1	-
688	-	-	524309.77	3230847.79	Геодезический метод	0.1	-
689	-	-	524195.67	3230851.46	Геодезический метод	0.1	-
690	-	-	524152.91	3230868.87	Геодезический метод	0.1	-
691	-	-	524133.38	3230880.97	Геодезический метод	0.1	-
692	-	-	524125.35	3230884.06	Геодезический метод	0.1	-
693	-	-	524111.81	3230877.78	Геодезический метод	0.1	-
694	-	-	524073.81	3230860.01	Геодезический метод	0.1	-
695	-	-	524065.33	3230841.84	Геодезический метод	0.1	-
696	-	-	524041.33	3230790.41	Геодезический метод	0.1	-
697	-	-	524032.55	3230764.63	Геодезический метод	0.1	-
698	-	-	524034.18	3230768.33	Геодезический метод	0.1	-
699	-	-	524043.69	3230788.25	Геодезический метод	0.1	-
700	-	-	524070.02	3230827.53	Геодезический метод	0.1	-
701	-	-	524076.72	3230838.10	Геодезический метод	0.1	-
702	-	-	524114.50	3230832.76	Геодезический метод	0.1	-
703	-	-	524102.29	3230757.02	Геодезический метод	0.1	-
704	-	-	524073.31	3230747.62	Геодезический метод	0.1	-
705	-	-	524068.66	3230747.48	Геодезический метод	0.1	-
706	-	-	524075.59	3230744.19	Геодезический метод	0.1	-
707	-	-	524100.54	3230754.89	Геодезический метод	0.1	-
708	-	-	524104.36	3230755.48	Геодезический метод	0.1	-
709	-	-	524136.06	3230757.61	Геодезический метод	0.1	-
710	-	-	524147.97	3230771.02	Геодезический метод	0.1	-
711	-	-	524180.39	3230805.56	Геодезический метод	0.1	-

2. Сведения о характерных точках границ объекта							
Обозначение характерных точек границ	**Существующие координаты, м**		**Измененные (уточненные) координаты, м**		**Метод определения координат характерной точки**	**Средняя квадратическая погрешность положения характерной точки (Mt), м**	**Описание обозначения точки на местности (при наличии)**
	X	**Y**	**X**	**Y**			
1	**2**	**3**	**4**	**5**	**6**	**7**	**8**
712	-	-	524181.61	3230809.30	Геодезический метод	0.1	-
713	-	-	524191.56	3230839.89	Геодезический метод	0.1	-
714	-	-	524230.01	3230808.19	Геодезический метод	0.1	-
715	-	-	524263.89	3230782.81	Геодезический метод	0.1	-
716	-	-	524290.77	3230763.60	Геодезический метод	0.1	-
717	-	-	524296.92	3230759.28	Геодезический метод	0.1	-
718	-	-	524289.59	3230740.50	Геодезический метод	0.1	-
719	-	-	524293.48	3230737.54	Геодезический метод	0.1	-
720	-	-	524299.56	3230734.07	Геодезический метод	0.1	-
721	-	-	524299.51	3230737.50	Геодезический метод	0.1	-
722	-	-	524299.96	3230740.08	Геодезический метод	0.1	-
681	-	-	524304.43	3230752.74	Геодезический метод	0.1	-
723	-	-	524245.14	3229583.77	Геодезический метод	0.1	-
724	-	-	524259.07	3229606.43	Геодезический метод	0.1	-
725	-	-	524267.37	3229636.53	Геодезический метод	0.1	-
726	-	-	524270.58	3229651.59	Геодезический метод	0.1	-
727	-	-	524275.44	3229682.88	Геодезический метод	0.1	-
728	-	-	524276.53	3229682.74	Геодезический метод	0.1	-
729	-	-	524279.32	3229705.33	Геодезический метод	0.1	-
730	-	-	524226.08	3229706.85	Геодезический метод	0.1	-
731	-	-	524218.79	3229574.33	Геодезический метод	0.1	-
732	-	-	524242.87	3229572.61	Геодезический метод	0.1	-
723	-	-	524245.14	3229583.77	Геодезический метод	0.1	-
733	-	-	524220.19	3229242.92	Геодезический метод	0.1	-
734	-	-	524223.32	3229302.84	Геодезический метод	0.1	-
735	-	-	524198.35	3229304.06	Геодезический метод	0.1	-

2. Сведения о характерных точках границ объекта							
Обозначение характерных точек границ	**Существующие координаты, м**		**Измененные (уточненные) координаты, м**		**Метод определения координат характерной точки**	**Средняя квадратическая погрешность положения характерной точки (Mt), м**	**Описание обозначения точки на местности (при наличии)**
	X	**Y**	**X**	**Y**			
1	**2**	**3**	**4**	**5**	**6**	**7**	**8**
736	-	-	524195.22	3229244.14	Геодезический метод	0.1	-
733	-	-	524220.19	3229242.92	Геодезический метод	0.1	-
737	-	-	524296.05	3229666.65	Геодезический метод	0.1	-
738	-	-	524318.48	3229692.76	Геодезический метод	0.1	-
739	-	-	524335.92	3229719.30	Геодезический метод	0.1	-
740	-	-	524320.65	3229715.69	Геодезический метод	0.1	-
741	-	-	524335.45	3229794.30	Геодезический метод	0.1	-
742	-	-	524293.47	3229797.69	Геодезический метод	0.1	-
743	-	-	524286.14	3229716.11	Геодезический метод	0.1	-
744	-	-	524285.23	3229716.15	Геодезический метод	0.1	-
745	-	-	524279.54	3229672.48	Геодезический метод	0.1	-
746	-	-	524276.11	3229650.42	Геодезический метод	0.1	-
747	-	-	524272.84	3229635.14	Геодезический метод	0.1	-
748	-	-	524268.74	3229622.19	Геодезический метод	0.1	-
737	-	-	524296.05	3229666.65	Геодезический метод	0.1	-
749	-	-	524379.46	3229640.87	Геодезический метод	0.1	-
750	-	-	524424.49	3229741.63	Геодезический метод	0.1	-
751	-	-	524437.27	3229764.01	Геодезический метод	0.1	-
752	-	-	524395.09	3229786.22	Геодезический метод	0.1	-
753	-	-	524375.45	3229719.30	Геодезический метод	0.1	-
754	-	-	524366.99	3229644.04	Геодезический метод	0.1	-
749	-	-	524379.46	3229640.87	Геодезический метод	0.1	-
755	-	-	524233.09	3229976.73	Геодезический метод	0.1	-
756	-	-	524246.87	3230025.09	Геодезический метод	0.1	-
757	-	-	524257.43	3230098.43	Геодезический метод	0.1	-
758	-	-	524254.89	3230184.21	Геодезический метод	0.1	-

2. Сведения о характерных точках границ объекта							
Обозначение характерных точек границ	**Существующие координаты, м**		**Измененные (уточненные) координаты, м**		**Метод определения координат характерной точки**	**Средняя квадратическая погрешность положения характерной точки (Mt), м**	**Описание обозначения точки на местности (при наличии)**
	X	**Y**	**X**	**Y**			
1	**2**	**3**	**4**	**5**	**6**	**7**	**8**
759	-	-	524203.10	3230223.62	Геодезический метод	0.1	-
760	-	-	524206.96	3230271.41	Геодезический метод	0.1	-
761	-	-	524235.78	3230288.48	Геодезический метод	0.1	-
762	-	-	524259.51	3230277.61	Геодезический метод	0.1	-
763	-	-	524260.64	3230322.29	Геодезический метод	0.1	-
764	-	-	524253.65	3230364.09	Геодезический метод	0.1	-
765	-	-	524246.78	3230374.85	Геодезический метод	0.1	-
766	-	-	524245.94	3230373.73	Геодезический метод	0.1	-
767	-	-	524242.34	3230376.45	Геодезический метод	0.1	-
768	-	-	524244.22	3230378.88	Геодезический метод	0.1	-
769	-	-	524226.06	3230407.34	Геодезический метод	0.1	-
770	-	-	524231.06	3230412.60	Геодезический метод	0.1	-
771	-	-	524205.06	3230452.01	Геодезический метод	0.1	-
772	-	-	524167.94	3230491.78	Геодезический метод	0.1	-
773	-	-	524128.07	3230514.30	Геодезический метод	0.1	-
774	-	-	524090.31	3230536.28	Геодезический метод	0.1	-
775	-	-	524045.96	3230550.64	Геодезический метод	0.1	-
776	-	-	524037.27	3230551.88	Геодезический метод	0.1	-
777	-	-	524034.75	3230499.16	Геодезический метод	0.1	-
778	-	-	524044.35	3230481.53	Геодезический метод	0.1	-
779	-	-	524055.32	3230466.43	Геодезический метод	0.1	-
780	-	-	524067.41	3230430.10	Геодезический метод	0.1	-
781	-	-	524066.77	3230423.63	Геодезический метод	0.1	-
782	-	-	524054.24	3230348.07	Геодезический метод	0.1	-
783	-	-	524054.51	3230347.69	Геодезический метод	0.1	-
784	-	-	524045.49	3230305.23	Геодезический метод	0.1	-

2. Сведения о характерных точках границ объекта							
Обозначение характерных точек границ	**Существующие координаты, м**		**Измененные (уточненные) координаты, м**		**Метод определения координат характерной точки**	**Средняя квадратическая погрешность положения характерной точки (Mt), м**	**Описание обозначения точки на местности (при наличии)**
	X	**Y**	**X**	**Y**			
1	**2**	**3**	**4**	**5**	**6**	**7**	**8**
785	-	-	524035.65	3230258.96	Геодезический метод	0.1	-
786	-	-	524036.55	3230258.88	Геодезический метод	0.1	-
787	-	-	524028.36	3230223.72	Геодезический метод	0.1	-
788	-	-	524001.51	3230219.13	Геодезический метод	0.1	-
789	-	-	523978.80	3230215.21	Геодезический метод	0.1	-
790	-	-	523952.61	3230210.67	Геодезический метод	0.1	-
791	-	-	523919.61	3230203.73	Геодезический метод	0.1	-
792	-	-	523916.41	3230203.06	Геодезический метод	0.1	-
793	-	-	523885.27	3230198.45	Геодезический метод	0.1	-
794	-	-	523877.04	3230197.39	Геодезический метод	0.1	-
795	-	-	523873.32	3230158.89	Геодезический метод	0.1	-
796	-	-	523878.30	3230157.98	Геодезический метод	0.1	-
797	-	-	523874.62	3230128.92	Геодезический метод	0.1	-
798	-	-	523776.55	3230152.46	Геодезический метод	0.1	-
799	-	-	523771.58	3230085.54	Геодезический метод	0.1	-
800	-	-	523766.22	3230013.24	Геодезический метод	0.1	-
801	-	-	523760.46	3229935.76	Геодезический метод	0.1	-
802	-	-	523801.67	3229931.47	Геодезический метод	0.1	-
803	-	-	523804.30	3229955.41	Геодезический метод	0.1	-
804	-	-	523870.00	3229946.23	Геодезический метод	0.1	-
805	-	-	523868.40	3229921.89	Геодезический метод	0.1	-
806	-	-	523890.54	3229918.16	Геодезический метод	0.1	-
807	-	-	523969.52	3229908.94	Геодезический метод	0.1	-
808	-	-	523989.85	3229905.60	Геодезический метод	0.1	-
809	-	-	523991.80	3229918.55	Геодезический метод	0.1	-
810	-	-	523995.24	3229941.32	Геодезический метод	0.1	-

2. Сведения о характерных точках границ объекта							
Обозначение характерных точек границ	**Существующие координаты, м**		**Измененные (уточненные) координаты, м**		**Метод определения координат характерной точки**	**Средняя квадратическая погрешность положения характерной точки (Mt), м**	**Описание обозначения точки на местности (при наличии)**
	X	**Y**	**X**	**Y**			
1	**2**	**3**	**4**	**5**	**6**	**7**	**8**
811	-	-	523998.14	3229947.05	Геодезический метод	0.1	-
812	-	-	524007.96	3229979.31	Геодезический метод	0.1	-
813	-	-	524027.25	3230014.55	Геодезический метод	0.1	-
814	-	-	524031.45	3230013.86	Геодезический метод	0.1	-
815	-	-	524031.99	3230017.11	Геодезический метод	0.1	-
816	-	-	524034.20	3230029.37	Геодезический метод	0.1	-
817	-	-	524097.04	3230015.76	Геодезический метод	0.1	-
818	-	-	524099.75	3230013.98	Геодезический метод	0.1	-
819	-	-	524141.47	3230011.23	Геодезический метод	0.1	-
820	-	-	524158.08	3229982.23	Геодезический метод	0.1	-
821	-	-	524195.73	3229971.95	Геодезический метод	0.1	-
822	-	-	524206.10	3229970.21	Геодезический метод	0.1	-
823	-	-	524213.11	3229969.97	Геодезический метод	0.1	-
824	-	-	524221.02	3229973.10	Геодезический метод	0.1	-
755	-	-	524233.09	3229976.73	Геодезический метод	0.1	-
825	-	-	524167.85	3230311.14	Геодезический метод	0.1	-
826	-	-	524168.93	3230342.14	Геодезический метод	0.1	-
827	-	-	524154.60	3230342.76	Геодезический метод	0.1	-
828	-	-	524153.81	3230311.25	Геодезический метод	0.1	-
829	-	-	524156.39	3230311.10	Геодезический метод	0.1	-
825	-	-	524167.85	3230311.14	Геодезический метод	0.1	-
830	-	-	524337.96	3229801.11	Геодезический метод	0.1	-
831	-	-	524341.91	3229805.47	Геодезический метод	0.1	-
832	-	-	524342.09	3229812.62	Геодезический метод	0.1	-
833	-	-	524331.42	3229817.83	Геодезический метод	0.1	-
834	-	-	524337.72	3229907.89	Геодезический метод	0.1	-

2. Сведения о характерных точках границ объекта							
Обозначение характерных точек границ	**Существующие координаты, м**		**Измененные (уточненные) координаты, м**		**Метод определения координат характерной точки**	**Средняя квадратическая погрешность положения характерной точки (Mt), м**	**Описание обозначения точки на местности (при наличии)**
	X	**Y**	**X**	**Y**			
1	**2**	**3**	**4**	**5**	**6**	**7**	**8**
835	-	-	524330.91	3229914.07	Геодезический метод	0.1	-
836	-	-	524300.71	3229919.41	Геодезический метод	0.1	-
837	-	-	524259.72	3229926.48	Геодезический метод	0.1	-
838	-	-	524239.39	3229829.87	Геодезический метод	0.1	-
839	-	-	524249.94	3229827.43	Геодезический метод	0.1	-
840	-	-	524276.99	3229805.21	Геодезический метод	0.1	-
841	-	-	524293.53	3229804.20	Геодезический метод	0.1	-
830	-	-	524337.96	3229801.11	Геодезический метод	0.1	-
842	-	-	524633.52	3229039.82	Геодезический метод	0.1	-
843	-	-	524666.11	3229117.27	Геодезический метод	0.1	-
844	-	-	524668.73	3229133.48	Геодезический метод	0.1	-
845	-	-	524695.88	3229196.27	Геодезический метод	0.1	-
846	-	-	524685.43	3229187.62	Геодезический метод	0.1	-
847	-	-	524668.41	3229173.40	Геодезический метод	0.1	-
848	-	-	524677.13	3229165.35	Геодезический метод	0.1	-
849	-	-	524669.99	3229144.35	Геодезический метод	0.1	-
850	-	-	524658.55	3229123.35	Геодезический метод	0.1	-
851	-	-	524634.84	3229137.14	Геодезический метод	0.1	-
852	-	-	524631.48	3229140.99	Геодезический метод	0.1	-
853	-	-	524630.13	3229139.88	Геодезический метод	0.1	-
854	-	-	524628.87	3229140.61	Геодезический метод	0.1	-
855	-	-	524582.33	3229102.28	Геодезический метод	0.1	-
856	-	-	524529.40	3229055.70	Геодезический метод	0.1	-
857	-	-	524543.05	3229031.13	Геодезический метод	0.1	-
858	-	-	524569.43	3229028.17	Геодезический метод	0.1	-
859	-	-	524571.32	3229025.21	Геодезический метод	0.1	-

2. Сведения о характерных точках границ объекта							
Обозначение характерных точек границ	**Существующие координаты, м**		**Измененные (уточненные) координаты, м**		**Метод определения координат характерной точки**	**Средняя квадратическая погрешность положения характерной точки (Mt), м**	**Описание обозначения точки на местности (при наличии)**
	X	**Y**	**X**	**Y**			
1	**2**	**3**	**4**	**5**	**6**	**7**	**8**
860	-	-	524573.47	3228952.25	Геодезический метод	0.1	-
861	-	-	524580.32	3228950.90	Геодезический метод	0.1	-
862	-	-	524578.49	3228977.55	Геодезический метод	0.1	-
863	-	-	524578.05	3229004.21	Геодезический метод	0.1	-
864	-	-	524593.06	3229004.80	Геодезический метод	0.1	-
865	-	-	524594.25	3229026.85	Геодезический метод	0.1	-
866	-	-	524601.76	3229034.00	Геодезический метод	0.1	-
867	-	-	524623.17	3229032.64	Геодезический метод	0.1	-
868	-	-	524626.13	3229042.23	Геодезический метод	0.1	-
842	-	-	524633.52	3229039.82	Геодезический метод	0.1	-
869	-	-	524953.03	3228984.78	Геодезический метод	0.1	-
870	-	-	524944.11	3229092.59	Геодезический метод	0.1	-
871	-	-	524936.94	3229201.95	Геодезический метод	0.1	-
872	-	-	524893.38	3229197.96	Геодезический метод	0.1	-
873	-	-	524900.32	3229168.76	Геодезический метод	0.1	-
874	-	-	524902.21	3229152.91	Геодезический метод	0.1	-
875	-	-	524904.52	3229133.54	Геодезический метод	0.1	-
876	-	-	524906.29	3229118.68	Геодезический метод	0.1	-
877	-	-	524908.26	3229119.14	Геодезический метод	0.1	-
878	-	-	524909.31	3229119.38	Геодезический метод	0.1	-
879	-	-	524912.61	3229103.89	Геодезический метод	0.1	-
880	-	-	524912.04	3229103.78	Геодезический метод	0.1	-
881	-	-	524911.37	3229103.66	Геодезический метод	0.1	-
882	-	-	524914.07	3229091.13	Геодезический метод	0.1	-
883	-	-	524915.26	3229085.61	Геодезический метод	0.1	-
884	-	-	524917.47	3229075.31	Геодезический метод	0.1	-

2. Сведения о характерных точках границ объекта							
Обозначение характерных точек границ	**Существующие координаты, м**		**Измененные (уточненные) координаты, м**		**Метод определения координат характерной точки**	**Средняя квадратическая погрешность положения характерной точки (Mt), м**	**Описание обозначения точки на местности (при наличии)**
	X	**Y**	**X**	**Y**			
1	**2**	**3**	**4**	**5**	**6**	**7**	**8**
885	-	-	524920.65	3229060.79	Геодезический метод	0.1	-
886	-	-	524923.68	3229046.92	Геодезический метод	0.1	-
887	-	-	524924.76	3229042.19	Геодезический метод	0.1	-
888	-	-	524924.90	3229038.55	Геодезический метод	0.1	-
889	-	-	524933.74	3229032.29	Геодезический метод	0.1	-
890	-	-	524935.23	3229007.81	Геодезический метод	0.1	-
891	-	-	524933.41	3229006.80	Геодезический метод	0.1	-
892	-	-	524940.85	3228982.02	Геодезический метод	0.1	-
869	-	-	524953.03	3228984.78	Геодезический метод	0.1	-
893	-	-	524598.81	3230046.77	Геодезический метод	0.1	-
894	-	-	524750.41	3230312.47	Геодезический метод	0.1	-
895	-	-	524685.62	3230338.27	Геодезический метод	0.1	-
896	-	-	524672.39	3230315.83	Геодезический метод	0.1	-
897	-	-	524642.61	3230267.19	Геодезический метод	0.1	-
898	-	-	524616.98	3230226.58	Геодезический метод	0.1	-
899	-	-	524592.42	3230192.65	Геодезический метод	0.1	-
900	-	-	524553.90	3230159.33	Геодезический метод	0.1	-
901	-	-	524544.10	3230151.67	Геодезический метод	0.1	-
902	-	-	524477.13	3230105.98	Геодезический метод	0.1	-
903	-	-	524484.54	3230095.84	Геодезический метод	0.1	-
904	-	-	524493.55	3230083.56	Геодезический метод	0.1	-
905	-	-	524580.57	3230052.24	Геодезический метод	0.1	-
906	-	-	524584.22	3230051.14	Геодезический метод	0.1	-
907	-	-	524592.63	3230048.62	Геодезический метод	0.1	-
893	-	-	524598.81	3230046.77	Геодезический метод	0.1	-
908	-	-	524689.52	3229530.51	Геодезический метод	0.1	-

2. Сведения о характерных точках границ объекта							
Обозначение характерных точек границ	**Существующие координаты, м**		**Измененные (уточненные) координаты, м**		**Метод определения координат характерной точки**	**Средняя квадратическая погрешность положения характерной точки (Mt), м**	**Описание обозначения точки на местности (при наличии)**
	X	**Y**	**X**	**Y**			
1	**2**	**3**	**4**	**5**	**6**	**7**	**8**
909	-	-	524688.19	3229539.90	Геодезический метод	0.1	-
910	-	-	524688.48	3229544.59	Геодезический метод	0.1	-
911	-	-	524696.23	3229565.38	Геодезический метод	0.1	-
912	-	-	524693.17	3229569.27	Геодезический метод	0.1	-
913	-	-	524693.84	3229575.34	Геодезический метод	0.1	-
914	-	-	524699.91	3229630.12	Геодезический метод	0.1	-
915	-	-	524681.14	3229638.94	Геодезический метод	0.1	-
916	-	-	524704.85	3229685.62	Геодезический метод	0.1	-
917	-	-	524684.06	3229695.91	Геодезический метод	0.1	-
918	-	-	524695.95	3229719.92	Геодезический метод	0.1	-
919	-	-	524695.32	3229720.22	Геодезический метод	0.1	-
920	-	-	524694.01	3229720.86	Геодезический метод	0.1	-
921	-	-	524685.22	3229709.10	Геодезический метод	0.1	-
922	-	-	524646.82	3229657.69	Геодезический метод	0.1	-
923	-	-	524580.54	3229571.36	Геодезический метод	0.1	-
924	-	-	524568.06	3229530.58	Геодезический метод	0.1	-
925	-	-	524585.90	3229528.40	Геодезический метод	0.1	-
926	-	-	524621.57	3229524.02	Геодезический метод	0.1	-
927	-	-	524629.49	3229523.05	Геодезический метод	0.1	-
928	-	-	524629.78	3229525.04	Геодезический метод	0.1	-
929	-	-	524630.67	3229531.07	Геодезический метод	0.1	-
930	-	-	524677.76	3229519.51	Геодезический метод	0.1	-
908	-	-	524689.52	3229530.51	Геодезический метод	0.1	-
931	-	-	524377.19	3229920.38	Геодезический метод	0.1	-
932	-	-	524383.87	3229971.50	Геодезический метод	0.1	-
933	-	-	524335.46	3229976.97	Геодезический метод	0.1	-

2. Сведения о характерных точках границ объекта							
Обозначение характерных точек границ	**Существующие координаты, м**		**Измененные (уточненные) координаты, м**		**Метод определения координат характерной точки**	**Средняя квадратическая погрешность положения характерной точки (Mt), м**	**Описание обозначения точки на местности (при наличии)**
	X	**Y**	**X**	**Y**			
1	**2**	**3**	**4**	**5**	**6**	**7**	**8**
934	-	-	524343.11	3230035.00	Геодезический метод	0.1	-
935	-	-	524350.69	3230092.55	Геодезический метод	0.1	-
936	-	-	524357.43	3230143.70	Геодезический метод	0.1	-
937	-	-	524379.68	3230140.81	Геодезический метод	0.1	-
938	-	-	524379.32	3230143.93	Геодезический метод	0.1	-
939	-	-	524366.62	3230176.44	Геодезический метод	0.1	-
940	-	-	524347.45	3230216.94	Геодезический метод	0.1	-
941	-	-	524294.55	3230299.92	Геодезический метод	0.1	-
942	-	-	524296.32	3230099.17	Геодезический метод	0.1	-
943	-	-	524283.74	3230036.45	Геодезический метод	0.1	-
944	-	-	524261.34	3229934.33	Геодезический метод	0.1	-
945	-	-	524322.77	3229923.67	Геодезический метод	0.1	-
946	-	-	524324.05	3229930.71	Геодезический метод	0.1	-
947	-	-	524345.84	3229926.45	Геодезический метод	0.1	-
948	-	-	524339.78	3229826.00	Геодезический метод	0.1	-
949	-	-	524342.91	3229821.06	Геодезический метод	0.1	-
950	-	-	524351.78	3229818.26	Геодезический метод	0.1	-
951	-	-	524350.52	3229793.09	Геодезический метод	0.1	-
952	-	-	524366.84	3229789.66	Геодезический метод	0.1	-
953	-	-	524371.65	3229864.96	Геодезический метод	0.1	-
954	-	-	524375.51	3229907.45	Геодезический метод	0.1	-
931	-	-	524377.19	3229920.38	Геодезический метод	0.1	-
955	-	-	524732.06	3230870.90	Геодезический метод	0.1	-
956	-	-	524737.66	3230881.19	Геодезический метод	0.1	-
957	-	-	524730.64	3230884.79	Геодезический метод	0.1	-
958	-	-	524729.30	3230882.31	Геодезический метод	0.1	-

2. Сведения о характерных точках границ объекта							
Обозначение характерных точек границ	**Существующие координаты, м**		**Измененные (уточненные) координаты, м**		**Метод определения координат характерной точки**	**Средняя квадратическая погрешность положения характерной точки (Mt), м**	**Описание обозначения точки на местности (при наличии)**
	X	**Y**	**X**	**Y**			
1	**2**	**3**	**4**	**5**	**6**	**7**	**8**
959	-	-	524726.18	3230876.62	Геодезический метод	0.1	-
960	-	-	524725.30	3230875.03	Геодезический метод	0.1	-
955	-	-	524732.06	3230870.90	Геодезический метод	0.1	-
961	-	-	524752.78	3230865.80	Геодезический метод	0.1	-
962	-	-	524759.08	3230875.42	Геодезический метод	0.1	-
963	-	-	524757.17	3230879.22	Геодезический метод	0.1	-
964	-	-	524745.69	3230879.87	Геодезический метод	0.1	-
965	-	-	524743.36	3230876.31	Геодезический метод	0.1	-
966	-	-	524748.53	3230866.05	Геодезический метод	0.1	-
961	-	-	524752.78	3230865.80	Геодезический метод	0.1	-
967	-	-	524779.39	3229530.86	Геодезический метод	0.1	-
968	-	-	524799.07	3229597.83	Геодезический метод	0.1	-
969	-	-	524802.49	3229598.21	Геодезический метод	0.1	-
970	-	-	524805.49	3229607.88	Геодезический метод	0.1	-
971	-	-	524808.29	3229616.96	Геодезический метод	0.1	-
972	-	-	524805.30	3229620.12	Геодезический метод	0.1	-
973	-	-	524828.79	3229701.99	Геодезический метод	0.1	-
974	-	-	524833.68	3229700.84	Геодезический метод	0.1	-
975	-	-	524837.55	3229713.55	Геодезический метод	0.1	-
976	-	-	524839.35	3229720.61	Геодезический метод	0.1	-
977	-	-	524842.43	3229723.78	Геодезический метод	0.1	-
978	-	-	524848.23	3229744.50	Геодезический метод	0.1	-
979	-	-	524850.36	3229758.95	Геодезический метод	0.1	-
980	-	-	524863.92	3229800.76	Геодезический метод	0.1	-
981	-	-	524882.53	3229853.41	Геодезический метод	0.1	-
982	-	-	524879.40	3229858.07	Геодезический метод	0.1	-

2. Сведения о характерных точках границ объекта							
Обозначение характерных точек границ	**Существующие координаты, м**		**Измененные (уточненные) координаты, м**		**Метод определения координат характерной точки**	**Средняя квадратическая погрешность положения характерной точки (Mt), м**	**Описание обозначения точки на местности (при наличии)**
	X	**Y**	**X**	**Y**			
1	**2**	**3**	**4**	**5**	**6**	**7**	**8**
983	-	-	524900.85	3229897.82	Геодезический метод	0.1	-
984	-	-	524920.64	3229944.86	Геодезический метод	0.1	-
985	-	-	524896.37	3229958.86	Геодезический метод	0.1	-
986	-	-	524889.37	3229962.90	Геодезический метод	0.1	-
987	-	-	524881.50	3229962.53	Геодезический метод	0.1	-
988	-	-	524875.39	3229952.12	Геодезический метод	0.1	-
989	-	-	524871.96	3229950.07	Геодезический метод	0.1	-
990	-	-	524860.13	3229933.44	Геодезический метод	0.1	-
991	-	-	524855.39	3229926.22	Геодезический метод	0.1	-
992	-	-	524836.15	3229896.99	Геодезический метод	0.1	-
993	-	-	524832.03	3229896.73	Геодезический метод	0.1	-
994	-	-	524827.15	3229889.54	Геодезический метод	0.1	-
995	-	-	524820.73	3229880.10	Геодезический метод	0.1	-
996	-	-	524814.17	3229870.43	Геодезический метод	0.1	-
997	-	-	524809.92	3229869.65	Геодезический метод	0.1	-
998	-	-	524792.05	3229844.80	Геодезический метод	0.1	-
999	-	-	524788.47	3229838.31	Геодезический метод	0.1	-
1000	-	-	524791.63	3229837.41	Геодезический метод	0.1	-
1001	-	-	524793.25	3229836.95	Геодезический метод	0.1	-
1002	-	-	524738.86	3229730.04	Геодезический метод	0.1	-
1003	-	-	524730.64	3229708.51	Геодезический метод	0.1	-
1004	-	-	524727.06	3229699.16	Геодезический метод	0.1	-
1005	-	-	524725.69	3229699.56	Геодезический метод	0.1	-
1006	-	-	524715.94	3229702.38	Геодезический метод	0.1	-
1007	-	-	524700.82	3229669.73	Геодезический метод	0.1	-
1008	-	-	524688.36	3229642.81	Геодезический метод	0.1	-

2. Сведения о характерных точках границ объекта							
Обозначение характерных точек границ	**Существующие координаты, м**		**Измененные (уточненные) координаты, м**		**Метод определения координат характерной точки**	**Средняя квадратическая погрешность положения характерной точки (Mt), м**	**Описание обозначения точки на местности (при наличии)**
	X	**Y**	**X**	**Y**			
1	**2**	**3**	**4**	**5**	**6**	**7**	**8**
1009	-	-	524708.38	3229633.89	Геодезический метод	0.1	-
1010	-	-	524701.58	3229576.74	Геодезический метод	0.1	-
1011	-	-	524705.07	3229573.08	Геодезический метод	0.1	-
1012	-	-	524703.52	3229566.80	Геодезический метод	0.1	-
1013	-	-	524741.43	3229563.19	Геодезический метод	0.1	-
1014	-	-	524748.00	3229562.56	Геодезический метод	0.1	-
1015	-	-	524763.84	3229617.10	Геодезический метод	0.1	-
1016	-	-	524767.73	3229630.54	Геодезический метод	0.1	-
1017	-	-	524815.73	3229796.50	Геодезический метод	0.1	-
1018	-	-	524826.42	3229816.51	Геодезический метод	0.1	-
1019	-	-	524877.06	3229911.29	Геодезический метод	0.1	-
1020	-	-	524886.83	3229929.59	Геодезический метод	0.1	-
1021	-	-	524891.48	3229926.89	Геодезический метод	0.1	-
1022	-	-	524836.70	3229825.04	Геодезический метод	0.1	-
1023	-	-	524829.02	3229809.24	Геодезический метод	0.1	-
1024	-	-	524830.96	3229803.80	Геодезический метод	0.1	-
1025	-	-	524806.66	3229727.58	Геодезический метод	0.1	-
1026	-	-	524805.42	3229723.68	Геодезический метод	0.1	-
1027	-	-	524799.71	3229725.52	Геодезический метод	0.1	-
1028	-	-	524798.45	3229721.54	Геодезический метод	0.1	-
1029	-	-	524772.42	3229629.24	Геодезический метод	0.1	-
1030	-	-	524769.45	3229618.69	Геодезический метод	0.1	-
1031	-	-	524768.62	3229615.77	Геодезический метод	0.1	-
1032	-	-	524742.47	3229523.03	Геодезический метод	0.1	-
1033	-	-	524746.20	3229520.59	Геодезический метод	0.1	-
1034	-	-	524750.30	3229519.89	Геодезический метод	0.1	-

2. Сведения о характерных точках границ объекта							
Обозначение характерных точек границ	**Существующие координаты, м**		**Измененные (уточненные) координаты, м**		**Метод определения координат характерной точки**	**Средняя квадратическая погрешность положения характерной точки (Mt), м**	**Описание обозначения точки на местности (при наличии)**
	X	**Y**	**X**	**Y**			
1	**2**	**3**	**4**	**5**	**6**	**7**	**8**
1035	-	-	524754.98	3229519.90	Геодезический метод	0.1	-
1036	-	-	524757.28	3229519.62	Геодезический метод	0.1	-
1037	-	-	524762.84	3229518.90	Геодезический метод	0.1	-
1038	-	-	524762.99	3229518.88	Геодезический метод	0.1	-
1039	-	-	524766.78	3229520.60	Геодезический метод	0.1	-
967	-	-	524779.39	3229530.86	Геодезический метод	0.1	-
1040	-	-	524837.70	3229883.34	Геодезический метод	0.1	-
1041	-	-	524841.85	3229890.41	Геодезический метод	0.1	-
1042	-	-	524835.63	3229894.07	Геодезический метод	0.1	-
1043	-	-	524831.48	3229886.99	Геодезический метод	0.1	-
1040	-	-	524837.70	3229883.34	Геодезический метод	0.1	-
1044	-	-	524805.42	3229886.16	Геодезический метод	0.1	-
1045	-	-	524841.17	3229938.14	Геодезический метод	0.1	-
1046	-	-	524843.14	3229941.05	Геодезический метод	0.1	-
1047	-	-	524905.11	3230047.06	Геодезический метод	0.1	-
1048	-	-	524906.29	3230050.54	Геодезический метод	0.1	-
1049	-	-	524925.54	3230107.34	Геодезический метод	0.1	-
1050	-	-	524915.84	3230111.34	Геодезический метод	0.1	-
1051	-	-	524915.10	3230109.00	Геодезический метод	0.1	-
1052	-	-	524905.61	3230087.09	Геодезический метод	0.1	-
1053	-	-	524893.61	3230063.73	Геодезический метод	0.1	-
1054	-	-	524825.75	3229947.16	Геодезический метод	0.1	-
1055	-	-	524760.48	3229834.61	Геодезический метод	0.1	-
1056	-	-	524771.56	3229827.87	Геодезический метод	0.1	-
1044	-	-	524805.42	3229886.16	Геодезический метод	0.1	-
1057	-	-	524609.68	3229143.83	Геодезический метод	0.1	-

2. Сведения о характерных точках границ объекта							
Обозначение характерных точек границ	**Существующие координаты, м**		**Измененные (уточненные) координаты, м**		**Метод определения координат характерной точки**	**Средняя квадратическая погрешность положения характерной точки (Mt), м**	**Описание обозначения точки на местности (при наличии)**
	X	**Y**	**X**	**Y**			
1	**2**	**3**	**4**	**5**	**6**	**7**	**8**
1058	-	-	524648.71	3229186.13	Геодезический метод	0.1	-
1059	-	-	524656.58	3229198.79	Геодезический метод	0.1	-
1060	-	-	524672.01	3229220.57	Геодезический метод	0.1	-
1061	-	-	524675.46	3229225.43	Геодезический метод	0.1	-
1062	-	-	524695.85	3229266.09	Геодезический метод	0.1	-
1063	-	-	524699.69	3229277.37	Геодезический метод	0.1	-
1064	-	-	524652.65	3229288.27	Геодезический метод	0.1	-
1065	-	-	524661.65	3229316.54	Геодезический метод	0.1	-
1066	-	-	524664.11	3229321.78	Геодезический метод	0.1	-
1067	-	-	524669.81	3229333.94	Геодезический метод	0.1	-
1068	-	-	524681.80	3229360.48	Геодезический метод	0.1	-
1069	-	-	524681.83	3229361.06	Геодезический метод	0.1	-
1070	-	-	524714.81	3229355.77	Геодезический метод	0.1	-
1071	-	-	524719.47	3229438.67	Геодезический метод	0.1	-
1072	-	-	524725.23	3229479.73	Геодезический метод	0.1	-
1073	-	-	524730.33	3229501.27	Геодезический метод	0.1	-
1074	-	-	524722.10	3229503.03	Геодезический метод	0.1	-
1075	-	-	524687.52	3229506.33	Геодезический метод	0.1	-
1076	-	-	524687.04	3229504.34	Геодезический метод	0.1	-
1077	-	-	524685.90	3229497.76	Геодезический метод	0.1	-
1078	-	-	524682.09	3229498.29	Геодезический метод	0.1	-
1079	-	-	524680.89	3229490.56	Геодезический метод	0.1	-
1080	-	-	524645.63	3229494.62	Геодезический метод	0.1	-
1081	-	-	524642.38	3229481.41	Геодезический метод	0.1	-
1082	-	-	524638.22	3229448.71	Геодезический метод	0.1	-
1083	-	-	524630.55	3229384.54	Геодезический метод	0.1	-

2. Сведения о характерных точках границ объекта							
Обозначение характерных точек границ	**Существующие координаты, м**		**Измененные (уточненные) координаты, м**		**Метод определения координат характерной точки**	**Средняя квадратическая погрешность положения характерной точки (Mt), м**	**Описание обозначения точки на местности (при наличии)**
	X	**Y**	**X**	**Y**			
1	**2**	**3**	**4**	**5**	**6**	**7**	**8**
1084	-	-	524640.23	3229357.71	Геодезический метод	0.1	-
1085	-	-	524636.83	3229332.30	Геодезический метод	0.1	-
1086	-	-	524622.12	3229322.08	Геодезический метод	0.1	-
1087	-	-	524571.39	3229322.36	Геодезический метод	0.1	-
1088	-	-	524553.31	3229304.48	Геодезический метод	0.1	-
1089	-	-	524542.91	3229283.01	Геодезический метод	0.1	-
1090	-	-	524524.63	3229213.87	Геодезический метод	0.1	-
1091	-	-	524509.96	3229115.70	Геодезический метод	0.1	-
1092	-	-	524507.71	3229089.65	Геодезический метод	0.1	-
1093	-	-	524509.88	3229067.01	Геодезический метод	0.1	-
1094	-	-	524493.30	3229054.33	Геодезический метод	0.1	-
1095	-	-	524500.25	3229044.23	Геодезический метод	0.1	-
1096	-	-	524528.21	3229070.55	Геодезический метод	0.1	-
1097	-	-	524545.26	3229104.76	Геодезический метод	0.1	-
1098	-	-	524561.12	3229123.52	Геодезический метод	0.1	-
1099	-	-	524575.68	3229111.65	Геодезический метод	0.1	-
1057	-	-	524609.68	3229143.83	Геодезический метод	0.1	-
1100	-	-	524752.54	3229361.90	Геодезический метод	0.1	-
1101	-	-	524755.90	3229372.74	Геодезический метод	0.1	-
1102	-	-	524754.79	3229435.13	Геодезический метод	0.1	-
1103	-	-	524755.23	3229440.99	Геодезический метод	0.1	-
1104	-	-	524754.35	3229441.73	Геодезический метод	0.1	-
1105	-	-	524766.28	3229487.84	Геодезический метод	0.1	-
1106	-	-	524760.50	3229497.61	Геодезический метод	0.1	-
1107	-	-	524736.08	3229500.40	Геодезический метод	0.1	-
1108	-	-	524728.29	3229472.77	Геодезический метод	0.1	-

2. Сведения о характерных точках границ объекта							
Обозначение характерных точек границ	**Существующие координаты, м**		**Измененные (уточненные) координаты, м**		**Метод определения координат характерной точки**	**Средняя квадратическая погрешность положения характерной точки (Mt), м**	**Описание обозначения точки на местности (при наличии)**
	X	**Y**	**X**	**Y**			
1	**2**	**3**	**4**	**5**	**6**	**7**	**8**
1109	-	-	524721.52	3229399.06	Геодезический метод	0.1	-
1110	-	-	524720.21	3229355.01	Геодезический метод	0.1	-
1111	-	-	524727.41	3229354.88	Геодезический метод	0.1	-
1112	-	-	524727.99	3229361.79	Геодезический метод	0.1	-
1113	-	-	524737.37	3229360.99	Геодезический метод	0.1	-
1114	-	-	524737.31	3229359.38	Геодезический метод	0.1	-
1115	-	-	524740.57	3229359.26	Геодезический метод	0.1	-
1116	-	-	524740.36	3229352.67	Геодезический метод	0.1	-
1117	-	-	524747.50	3229351.86	Геодезический метод	0.1	-
1100	-	-	524752.54	3229361.90	Геодезический метод	0.1	-
1118	-	-	524349.43	3224668.30	Геодезический метод	0.1	-
1119	-	-	524325.93	3224683.93	Геодезический метод	0.1	-
1120	-	-	524315.53	3224699.30	Геодезический метод	0.1	-
1121	-	-	524270.08	3224724.52	Геодезический метод	0.1	-
1122	-	-	524205.15	3224786.56	Геодезический метод	0.1	-
1123	-	-	524186.71	3224763.95	Геодезический метод	0.1	-
1124	-	-	524193.01	3224741.02	Геодезический метод	0.1	-
1125	-	-	524188.63	3224723.66	Геодезический метод	0.1	-
1126	-	-	524191.44	3224722.04	Геодезический метод	0.1	-
1127	-	-	524197.45	3224720.38	Геодезический метод	0.1	-
1128	-	-	524195.45	3224714.19	Геодезический метод	0.1	-
1129	-	-	524193.63	3224714.75	Геодезический метод	0.1	-
1130	-	-	524179.29	3224696.47	Геодезический метод	0.1	-
1131	-	-	524178.66	3224697.00	Геодезический метод	0.1	-
1132	-	-	524169.53	3224685.87	Геодезический метод	0.1	-
1133	-	-	524179.55	3224677.48	Геодезический метод	0.1	-

2. Сведения о характерных точках границ объекта							
Обозначение характерных точек границ	**Существующие координаты, м**		**Измененные (уточненные) координаты, м**		**Метод определения координат характерной точки**	**Средняя квадратическая погрешность положения характерной точки (Mt), м**	**Описание обозначения точки на местности (при наличии)**
	X	**Y**	**X**	**Y**			
1	**2**	**3**	**4**	**5**	**6**	**7**	**8**
1134	-	-	524166.98	3224662.57	Геодезический метод	0.1	-
1135	-	-	524190.16	3224643.14	Геодезический метод	0.1	-
1136	-	-	524183.91	3224629.73	Геодезический метод	0.1	-
1137	-	-	524178.58	3224607.93	Геодезический метод	0.1	-
1138	-	-	524178.37	3224591.99	Геодезический метод	0.1	-
1139	-	-	524190.18	3224570.68	Геодезический метод	0.1	-
1140	-	-	524216.01	3224546.06	Геодезический метод	0.1	-
1141	-	-	524228.57	3224540.82	Геодезический метод	0.1	-
1142	-	-	524258.76	3224534.51	Геодезический метод	0.1	-
1143	-	-	524267.45	3224531.97	Геодезический метод	0.1	-
1144	-	-	524282.32	3224534.40	Геодезический метод	0.1	-
1145	-	-	524288.38	3224537.09	Геодезический метод	0.1	-
1146	-	-	524291.55	3224540.19	Геодезический метод	0.1	-
1147	-	-	524304.45	3224559.32	Геодезический метод	0.1	-
1148	-	-	524313.15	3224572.39	Геодезический метод	0.1	-
1149	-	-	524309.48	3224587.40	Геодезический метод	0.1	-
1150	-	-	524304.15	3224592.97	Геодезический метод	0.1	-
1151	-	-	524307.32	3224596.56	Геодезический метод	0.1	-
1152	-	-	524307.75	3224597.27	Геодезический метод	0.1	-
1153	-	-	524312.72	3224605.61	Геодезический метод	0.1	-
1154	-	-	524314.57	3224604.52	Геодезический метод	0.1	-
1155	-	-	524323.46	3224618.95	Геодезический метод	0.1	-
1156	-	-	524320.84	3224620.54	Геодезический метод	0.1	-
1157	-	-	524321.56	3224621.49	Геодезический метод	0.1	-
1158	-	-	524321.30	3224624.99	Геодезический метод	0.1	-
1159	-	-	524322.41	3224627.20	Геодезический метод	0.1	-

2. Сведения о характерных точках границ объекта							
Обозначение характерных точек границ	**Существующие координаты, м**		**Измененные (уточненные) координаты, м**		**Метод определения координат характерной точки**	**Средняя квадратическая погрешность положения характерной точки (Mt), м**	**Описание обозначения точки на местности (при наличии)**
	X	**Y**	**X**	**Y**			
1	**2**	**3**	**4**	**5**	**6**	**7**	**8**
1160	-	-	524324.96	3224632.28	Геодезический метод	0.1	-
1161	-	-	524327.02	3224634.69	Геодезический метод	0.1	-
1162	-	-	524329.17	3224637.07	Геодезический метод	0.1	-
1163	-	-	524330.57	3224638.61	Геодезический метод	0.1	-
1164	-	-	524332.20	3224642.07	Геодезический метод	0.1	-
1165	-	-	524347.61	3224665.52	Геодезический метод	0.1	-
1118	-	-	524349.43	3224668.30	Геодезический метод	0.1	-
1166	-	-	524786.17	3226430.40	Геодезический метод	0.1	-
1167	-	-	524783.99	3226454.87	Геодезический метод	0.1	-
1168	-	-	524782.54	3226456.32	Геодезический метод	0.1	-
1169	-	-	524780.70	3226481.84	Геодезический метод	0.1	-
1170	-	-	524781.54	3226484.25	Геодезический метод	0.1	-
1171	-	-	524774.16	3226555.57	Геодезический метод	0.1	-
1172	-	-	524769.68	3226617.98	Геодезический метод	0.1	-
1173	-	-	524775.99	3226619.42	Геодезический метод	0.1	-
1174	-	-	524770.82	3226661.65	Геодезический метод	0.1	-
1175	-	-	524768.14	3226661.32	Геодезический метод	0.1	-
1176	-	-	524767.35	3226673.08	Геодезический метод	0.1	-
1177	-	-	524767.07	3226677.18	Геодезический метод	0.1	-
1178	-	-	524764.64	3226711.09	Геодезический метод	0.1	-
1179	-	-	524771.06	3226712.20	Геодезический метод	0.1	-
1180	-	-	524770.10	3226728.00	Геодезический метод	0.1	-
1181	-	-	524767.20	3226759.93	Геодезический метод	0.1	-
1182	-	-	524773.72	3226760.04	Геодезический метод	0.1	-
1183	-	-	524773.35	3226780.07	Геодезический метод	0.1	-
1184	-	-	524773.20	3226784.87	Геодезический метод	0.1	-

2. Сведения о характерных точках границ объекта							
Обозначение характерных точек границ	**Существующие координаты, м**		**Измененные (уточненные) координаты, м**		**Метод определения координат характерной точки**	**Средняя квадратическая погрешность положения характерной точки (Mt), м**	**Описание обозначения точки на местности (при наличии)**
	X	**Y**	**X**	**Y**			
1	**2**	**3**	**4**	**5**	**6**	**7**	**8**
1185	-	-	524772.26	3226804.80	Геодезический метод	0.1	-
1186	-	-	524707.23	3226861.53	Геодезический метод	0.1	-
1187	-	-	524591.82	3226960.77	Геодезический метод	0.1	-
1188	-	-	524581.41	3226954.80	Геодезический метод	0.1	-
1189	-	-	524574.21	3226952.34	Геодезический метод	0.1	-
1190	-	-	524572.11	3226904.66	Геодезический метод	0.1	-
1191	-	-	524565.22	3226852.49	Геодезический метод	0.1	-
1192	-	-	524543.41	3226612.77	Геодезический метод	0.1	-
1193	-	-	524537.54	3226613.29	Геодезический метод	0.1	-
1194	-	-	524559.27	3226853.27	Геодезический метод	0.1	-
1195	-	-	524566.13	3226905.20	Геодезический метод	0.1	-
1196	-	-	524568.35	3226951.58	Геодезический метод	0.1	-
1197	-	-	524564.90	3226950.81	Геодезический метод	0.1	-
1198	-	-	524551.46	3226935.75	Геодезический метод	0.1	-
1199	-	-	524531.45	3226850.19	Геодезический метод	0.1	-
1200	-	-	524527.37	3226828.68	Геодезический метод	0.1	-
1201	-	-	524514.37	3226707.06	Геодезический метод	0.1	-
1202	-	-	524512.25	3226702.31	Геодезический метод	0.1	-
1203	-	-	524510.55	3226694.57	Геодезический метод	0.1	-
1204	-	-	524504.67	3226603.96	Геодезический метод	0.1	-
1205	-	-	524504.36	3226603.87	Геодезический метод	0.1	-
1206	-	-	524487.04	3226523.91	Геодезический метод	0.1	-
1207	-	-	524480.69	3226493.48	Геодезический метод	0.1	-
1208	-	-	524538.67	3226473.95	Геодезический метод	0.1	-
1209	-	-	524570.95	3226466.41	Геодезический метод	0.1	-
1210	-	-	524656.39	3226426.16	Геодезический метод	0.1	-

2. Сведения о характерных точках границ объекта							
Обозначение характерных точек границ	**Существующие координаты, м**		**Измененные (уточненные) координаты, м**		**Метод определения координат характерной точки**	**Средняя квадратическая погрешность положения характерной точки (Mt), м**	**Описание обозначения точки на местности (при наличии)**
	X	**Y**	**X**	**Y**			
1	**2**	**3**	**4**	**5**	**6**	**7**	**8**
1211	-	-	524686.45	3226410.41	Геодезический метод	0.1	-
1212	-	-	524706.27	3226414.24	Геодезический метод	0.1	-
1166	-	-	524786.17	3226430.40	Геодезический метод	0.1	-
1213	-	-	524656.08	3226550.92	Геодезический метод	0.1	-
1214	-	-	524659.86	3226542.87	Геодезический метод	0.1	-
1215	-	-	524665.66	3226522.67	Геодезический метод	0.1	-
1216	-	-	524669.22	3226482.16	Геодезический метод	0.1	-
1217	-	-	524671.79	3226449.02	Геодезический метод	0.1	-
1218	-	-	524701.02	3226450.75	Геодезический метод	0.1	-
1219	-	-	524686.11	3226554.51	Геодезический метод	0.1	-
1213	-	-	524656.08	3226550.92	Геодезический метод	0.1	-
1220	-	-	524967.00	3226506.58	Геодезический метод	0.1	-
1221	-	-	524967.00	3226510.13	Геодезический метод	0.1	-
1222	-	-	524965.84	3226531.58	Геодезический метод	0.1	-
1223	-	-	524963.95	3226562.41	Геодезический метод	0.1	-
1224	-	-	525017.00	3226566.21	Геодезический метод	0.1	-
1225	-	-	525030.75	3226562.85	Геодезический метод	0.1	-
1226	-	-	525028.61	3226624.19	Геодезический метод	0.1	-
1227	-	-	525026.21	3226647.91	Геодезический метод	0.1	-
1228	-	-	525028.47	3226648.01	Геодезический метод	0.1	-
1229	-	-	525028.59	3226648.02	Геодезический метод	0.1	-
1230	-	-	525022.83	3226746.20	Геодезический метод	0.1	-
1231	-	-	524979.88	3226743.67	Геодезический метод	0.1	-
1232	-	-	524936.93	3226741.15	Геодезический метод	0.1	-
1233	-	-	524904.84	3226743.07	Геодезический метод	0.1	-
1234	-	-	524891.03	3226745.87	Геодезический метод	0.1	-

2. Сведения о характерных точках границ объекта							
Обозначение характерных точек границ	**Существующие координаты, м**		**Измененные (уточненные) координаты, м**		**Метод определения координат характерной точки**	**Средняя квадратическая погрешность положения характерной точки (Mt), м**	**Описание обозначения точки на местности (при наличии)**
	X	**Y**	**X**	**Y**			
1	**2**	**3**	**4**	**5**	**6**	**7**	**8**
1235	-	-	524875.79	3226750.07	Геодезический метод	0.1	-
1236	-	-	524856.64	3226757.58	Геодезический метод	0.1	-
1237	-	-	524840.09	3226765.45	Геодезический метод	0.1	-
1238	-	-	524829.78	3226771.50	Геодезический метод	0.1	-
1239	-	-	524828.01	3226772.86	Геодезический метод	0.1	-
1240	-	-	524817.19	3226746.51	Геодезический метод	0.1	-
1241	-	-	524809.10	3226741.69	Геодезический метод	0.1	-
1242	-	-	524810.94	3226740.27	Геодезический метод	0.1	-
1243	-	-	524795.45	3226729.38	Геодезический метод	0.1	-
1244	-	-	524799.40	3226661.29	Геодезический метод	0.1	-
1245	-	-	524806.36	3226661.68	Геодезический метод	0.1	-
1246	-	-	524809.69	3226602.51	Геодезический метод	0.1	-
1247	-	-	524797.65	3226601.86	Геодезический метод	0.1	-
1248	-	-	524802.72	3226542.47	Геодезический метод	0.1	-
1249	-	-	524804.68	3226519.80	Геодезический метод	0.1	-
1250	-	-	524810.87	3226446.22	Геодезический метод	0.1	-
1251	-	-	524852.64	3226452.57	Геодезический метод	0.1	-
1252	-	-	524853.52	3226438.75	Геодезический метод	0.1	-
1253	-	-	524878.32	3226439.97	Геодезический метод	0.1	-
1254	-	-	524949.54	3226443.48	Геодезический метод	0.1	-
1255	-	-	524969.80	3226444.48	Геодезический метод	0.1	-
1220	-	-	524967.00	3226506.58	Геодезический метод	0.1	-
1256	-	-	524805.67	3226744.31	Геодезический метод	0.1	-
1257	-	-	524813.99	3226749.28	Геодезический метод	0.1	-
1258	-	-	524824.74	3226775.42	Геодезический метод	0.1	-
1259	-	-	524793.13	3226799.95	Геодезический метод	0.1	-

2. Сведения о характерных точках границ объекта							
Обозначение характерных точек границ	**Существующие координаты, м**		**Измененные (уточненные) координаты, м**		**Метод определения координат характерной точки**	**Средняя квадратическая погрешность положения характерной точки (Mt), м**	**Описание обозначения точки на местности (при наличии)**
	X	**Y**	**X**	**Y**			
1	**2**	**3**	**4**	**5**	**6**	**7**	**8**
1260	-	-	524790.78	3226763.72	Геодезический метод	0.1	-
1261	-	-	524794.56	3226752.73	Геодезический метод	0.1	-
1256	-	-	524805.67	3226744.31	Геодезический метод	0.1	-
1262	-	-	524281.46	3229718.10	Геодезический метод	0.1	-
1263	-	-	524286.23	3229797.27	Геодезический метод	0.1	-
1264	-	-	524270.55	3229798.12	Геодезический метод	0.1	-
1265	-	-	524270.30	3229801.26	Геодезический метод	0.1	-
1266	-	-	524245.87	3229802.68	Геодезический метод	0.1	-
1267	-	-	524244.97	3229799.95	Геодезический метод	0.1	-
1268	-	-	524228.62	3229800.58	Геодезический метод	0.1	-
1269	-	-	524223.31	3229800.29	Геодезический метод	0.1	-
1270	-	-	524222.31	3229773.60	Геодезический метод	0.1	-
1271	-	-	524220.80	3229721.14	Геодезический метод	0.1	-
1272	-	-	524233.11	3229719.73	Геодезический метод	0.1	-
1262	-	-	524281.46	3229718.10	Геодезический метод	0.1	-
1273	-	-	524513.64	3230823.98	Геодезический метод	0.1	-
1274	-	-	524513.26	3230823.82	Геодезический метод	0.1	-
1275	-	-	524498.72	3230790.99	Геодезический метод	0.1	-
1276	-	-	524512.11	3230784.91	Геодезический метод	0.1	-
1277	-	-	524475.32	3230701.02	Геодезический метод	0.1	-
1278	-	-	524450.26	3230711.91	Геодезический метод	0.1	-
1279	-	-	524449.74	3230710.70	Геодезический метод	0.1	-
1280	-	-	524441.80	3230714.16	Геодезический метод	0.1	-
1281	-	-	524432.52	3230692.81	Геодезический метод	0.1	-
1282	-	-	524412.72	3230646.31	Геодезический метод	0.1	-
1283	-	-	524339.28	3230675.21	Геодезический метод	0.1	-

2. Сведения о характерных точках границ объекта							
Обозначение характерных точек границ	**Существующие координаты, м**		**Измененные (уточненные) координаты, м**		**Метод определения координат характерной точки**	**Средняя квадратическая погрешность положения характерной точки (Mt), м**	**Описание обозначения точки на местности (при наличии)**
	X	**Y**	**X**	**Y**			
1	**2**	**3**	**4**	**5**	**6**	**7**	**8**
1284	-	-	524336.16	3230665.13	Геодезический метод	0.1	-
1285	-	-	524329.92	3230641.47	Геодезический метод	0.1	-
1286	-	-	524318.65	3230572.75	Геодезический метод	0.1	-
1287	-	-	524315.17	3230535.77	Геодезический метод	0.1	-
1288	-	-	524312.18	3230504.19	Геодезический метод	0.1	-
1289	-	-	524291.11	3230367.34	Геодезический метод	0.1	-
1290	-	-	524321.20	3230355.76	Геодезический метод	0.1	-
1291	-	-	524308.11	3230316.00	Геодезический метод	0.1	-
1292	-	-	524365.00	3230227.15	Геодезический метод	0.1	-
1293	-	-	524370.76	3230214.31	Геодезический метод	0.1	-
1294	-	-	524381.39	3230190.57	Геодезический метод	0.1	-
1295	-	-	524382.48	3230205.65	Геодезический метод	0.1	-
1296	-	-	524385.21	3230220.65	Геодезический метод	0.1	-
1297	-	-	524406.94	3230314.57	Геодезический метод	0.1	-
1298	-	-	524420.73	3230311.39	Геодезический метод	0.1	-
1299	-	-	524413.40	3230278.13	Геодезический метод	0.1	-
1300	-	-	524405.25	3230280.00	Геодезический метод	0.1	-
1301	-	-	524397.11	3230244.38	Геодезический метод	0.1	-
1302	-	-	524390.30	3230214.61	Геодезический метод	0.1	-
1303	-	-	524398.93	3230212.68	Геодезический метод	0.1	-
1304	-	-	524389.89	3230171.79	Геодезический метод	0.1	-
1305	-	-	524397.91	3230153.86	Геодезический метод	0.1	-
1306	-	-	524398.67	3230149.87	Геодезический метод	0.1	-
1307	-	-	524403.43	3230125.05	Геодезический метод	0.1	-
1308	-	-	524407.65	3230076.69	Геодезический метод	0.1	-
1309	-	-	524400.68	3230014.63	Геодезический метод	0.1	-

2. Сведения о характерных точках границ объекта							
Обозначение характерных точек границ	**Существующие координаты, м**		**Измененные (уточненные) координаты, м**		**Метод определения координат характерной точки**	**Средняя квадратическая погрешность положения характерной точки (Mt), м**	**Описание обозначения точки на местности (при наличии)**
	X	**Y**	**X**	**Y**			
1	**2**	**3**	**4**	**5**	**6**	**7**	**8**
1310	-	-	524402.33	3230014.46	Геодезический метод	0.1	-
1311	-	-	524402.62	3230017.35	Геодезический метод	0.1	-
1312	-	-	524411.52	3230042.47	Геодезический метод	0.1	-
1313	-	-	524425.37	3230064.85	Геодезический метод	0.1	-
1314	-	-	524440.99	3230082.09	Геодезический метод	0.1	-
1315	-	-	524460.03	3230099.28	Геодезический метод	0.1	-
1316	-	-	524478.92	3230113.71	Геодезический метод	0.1	-
1317	-	-	524527.11	3230150.41	Геодезический метод	0.1	-
1318	-	-	524527.79	3230150.87	Геодезический метод	0.1	-
1319	-	-	524552.92	3230167.68	Геодезический метод	0.1	-
1320	-	-	524582.41	3230193.86	Геодезический метод	0.1	-
1321	-	-	524608.41	3230230.93	Геодезический метод	0.1	-
1322	-	-	524609.02	3230231.79	Геодезический метод	0.1	-
1323	-	-	524611.46	3230230.20	Геодезический метод	0.1	-
1324	-	-	524637.03	3230270.72	Геодезический метод	0.1	-
1325	-	-	524652.22	3230295.64	Геодезический метод	0.1	-
1326	-	-	524649.36	3230297.22	Геодезический метод	0.1	-
1327	-	-	524629.61	3230310.53	Геодезический метод	0.1	-
1328	-	-	524626.66	3230314.59	Геодезический метод	0.1	-
1329	-	-	524644.56	3230341.72	Геодезический метод	0.1	-
1330	-	-	524671.07	3230327.02	Геодезический метод	0.1	-
1331	-	-	524678.74	3230340.05	Геодезический метод	0.1	-
1332	-	-	524707.46	3230388.77	Геодезический метод	0.1	-
1333	-	-	524737.47	3230439.70	Геодезический метод	0.1	-
1334	-	-	524707.77	3230457.22	Геодезический метод	0.1	-
1335	-	-	524751.55	3230531.45	Геодезический метод	0.1	-

2. Сведения о характерных точках границ объекта							
Обозначение характерных точек границ	**Существующие координаты, м**		**Измененные (уточненные) координаты, м**		**Метод определения координат характерной точки**	**Средняя квадратическая погрешность положения характерной точки (Mt), м**	**Описание обозначения точки на местности (при наличии)**
	X	**Y**	**X**	**Y**			
1	**2**	**3**	**4**	**5**	**6**	**7**	**8**
1336	-	-	524687.62	3230570.85	Геодезический метод	0.1	-
1337	-	-	524680.73	3230549.63	Геодезический метод	0.1	-
1338	-	-	524603.87	3230585.65	Геодезический метод	0.1	-
1339	-	-	524538.09	3230425.30	Геодезический метод	0.1	-
1340	-	-	524626.52	3230400.90	Геодезический метод	0.1	-
1341	-	-	524632.54	3230419.86	Геодезический метод	0.1	-
1342	-	-	524644.26	3230413.96	Геодезический метод	0.1	-
1343	-	-	524635.16	3230360.65	Геодезический метод	0.1	-
1344	-	-	524634.37	3230359.50	Геодезический метод	0.1	-
1345	-	-	524613.03	3230374.29	Геодезический метод	0.1	-
1346	-	-	524580.67	3230283.17	Геодезический метод	0.1	-
1347	-	-	524574.57	3230285.18	Геодезический метод	0.1	-
1348	-	-	524556.02	3230291.30	Геодезический метод	0.1	-
1349	-	-	524539.53	3230296.74	Геодезический метод	0.1	-
1350	-	-	524509.87	3230307.86	Геодезический метод	0.1	-
1351	-	-	524426.21	3230336.81	Геодезический метод	0.1	-
1352	-	-	524439.24	3230380.81	Геодезический метод	0.1	-
1353	-	-	524472.11	3230489.18	Геодезический метод	0.1	-
1354	-	-	524472.56	3230489.64	Геодезический метод	0.1	-
1355	-	-	524484.96	3230514.59	Геодезический метод	0.1	-
1356	-	-	524507.46	3230569.81	Геодезический метод	0.1	-
1357	-	-	524519.35	3230600.42	Геодезический метод	0.1	-
1358	-	-	524526.19	3230618.02	Геодезический метод	0.1	-
1359	-	-	524536.16	3230647.95	Геодезический метод	0.1	-
1360	-	-	524548.88	3230686.17	Геодезический метод	0.1	-
1361	-	-	524554.73	3230705.98	Геодезический метод	0.1	-

2. Сведения о характерных точках границ объекта							
Обозначение характерных точек границ	**Существующие координаты, м**		**Измененные (уточненные) координаты, м**		**Метод определения координат характерной точки**	**Средняя квадратическая погрешность положения характерной точки (Mt), м**	**Описание обозначения точки на местности (при наличии)**
	X	**Y**	**X**	**Y**			
1	**2**	**3**	**4**	**5**	**6**	**7**	**8**
1362	-	-	524576.44	3230769.40	Геодезический метод	0.1	-
1363	-	-	524582.77	3230788.22	Геодезический метод	0.1	-
1364	-	-	524576.41	3230791.58	Геодезический метод	0.1	-
1365	-	-	524556.81	3230801.77	Геодезический метод	0.1	-
1366	-	-	524515.28	3230820.29	Геодезический метод	0.1	-
1367	-	-	524512.55	3230821.50	Геодезический метод	0.1	-
1273	-	-	524513.64	3230823.98	Геодезический метод	0.1	-
1368	-	-	524409.90	3230337.62	Геодезический метод	0.1	-
1369	-	-	524421.92	3230368.36	Геодезический метод	0.1	-
1370	-	-	524395.06	3230379.21	Геодезический метод	0.1	-
1371	-	-	524385.80	3230356.54	Геодезический метод	0.1	-
1372	-	-	524386.99	3230346.09	Геодезический метод	0.1	-
1368	-	-	524409.90	3230337.62	Геодезический метод	0.1	-
1373	-	-	525367.96	3226812.42	Геодезический метод	0.1	-
1374	-	-	525404.57	3226845.75	Геодезический метод	0.1	-
1375	-	-	525488.71	3226938.92	Геодезический метод	0.1	-
1376	-	-	525543.52	3227007.03	Геодезический метод	0.1	-
1377	-	-	525560.87	3227030.75	Геодезический метод	0.1	-
1378	-	-	525587.32	3227069.82	Геодезический метод	0.1	-
1379	-	-	525613.64	3227111.47	Геодезический метод	0.1	-
1380	-	-	525646.54	3227150.52	Геодезический метод	0.1	-
1381	-	-	525665.31	3227169.29	Геодезический метод	0.1	-
1382	-	-	525651.73	3227172.97	Геодезический метод	0.1	-
1383	-	-	525601.91	3227116.35	Геодезический метод	0.1	-
1384	-	-	525575.96	3227069.02	Геодезический метод	0.1	-
1385	-	-	525530.74	3227019.03	Геодезический метод	0.1	-

2. Сведения о характерных точках границ объекта							
Обозначение характерных точек границ	**Существующие координаты, м**		**Измененные (уточненные) координаты, м**		**Метод определения координат характерной точки**	**Средняя квадратическая погрешность положения характерной точки (Mt), м**	**Описание обозначения точки на местности (при наличии)**
	X	**Y**	**X**	**Y**			
1	**2**	**3**	**4**	**5**	**6**	**7**	**8**
1386	-	-	525455.81	3227084.26	Геодезический метод	0.1	-
1387	-	-	525447.34	3227074.77	Геодезический метод	0.1	-
1388	-	-	525440.51	3227080.87	Геодезический метод	0.1	-
1389	-	-	525448.90	3227090.28	Геодезический метод	0.1	-
1390	-	-	525430.63	3227106.19	Геодезический метод	0.1	-
1391	-	-	525408.53	3227080.90	Геодезический метод	0.1	-
1392	-	-	525370.68	3227037.55	Геодезический метод	0.1	-
1393	-	-	525307.48	3227095.20	Геодезический метод	0.1	-
1394	-	-	525255.12	3227033.76	Геодезический метод	0.1	-
1395	-	-	525259.99	3227029.32	Геодезический метод	0.1	-
1396	-	-	525219.70	3226982.02	Геодезический метод	0.1	-
1397	-	-	525160.02	3226912.00	Геодезический метод	0.1	-
1398	-	-	525188.50	3226899.98	Геодезический метод	0.1	-
1399	-	-	525320.35	3226844.42	Геодезический метод	0.1	-
1400	-	-	525326.49	3226841.83	Геодезический метод	0.1	-
1401	-	-	525349.11	3226861.53	Геодезический метод	0.1	-
1402	-	-	525363.37	3226848.66	Геодезический метод	0.1	-
1403	-	-	525364.41	3226826.28	Геодезический метод	0.1	-
1373	-	-	525367.96	3226812.42	Геодезический метод	0.1	-
1404	-	-	525241.91	3226961.59	Геодезический метод	0.1	-
1405	-	-	525236.17	3226955.59	Геодезический метод	0.1	-
1406	-	-	525207.24	3226925.39	Геодезический метод	0.1	-
1407	-	-	525235.84	3226897.99	Геодезический метод	0.1	-
1408	-	-	525269.67	3226935.00	Геодезический метод	0.1	-
1404	-	-	525241.91	3226961.59	Геодезический метод	0.1	-
1409	-	-	523682.78	3230194.03	Геодезический метод	0.1	-

2. Сведения о характерных точках границ объекта							
Обозначение характерных точек границ	**Существующие координаты, м**		**Измененные (уточненные) координаты, м**		**Метод определения координат характерной точки**	**Средняя квадратическая погрешность положения характерной точки (Mt), м**	**Описание обозначения точки на местности (при наличии)**
	X	**Y**	**X**	**Y**			
1	**2**	**3**	**4**	**5**	**6**	**7**	**8**
1410	-	-	523680.73	3230181.80	Геодезический метод	0.1	-
1411	-	-	523673.13	3230181.83	Геодезический метод	0.1	-
1412	-	-	523669.34	3230174.15	Геодезический метод	0.1	-
1413	-	-	523668.59	3230174.21	Геодезический метод	0.1	-
1414	-	-	523668.42	3230164.63	Геодезический метод	0.1	-
1415	-	-	523657.45	3230164.51	Геодезический метод	0.1	-
1416	-	-	523657.63	3230171.79	Геодезический метод	0.1	-
1417	-	-	523652.70	3230171.49	Геодезический метод	0.1	-
1418	-	-	523615.80	3230173.53	Геодезический метод	0.1	-
1419	-	-	523615.64	3230177.66	Геодезический метод	0.1	-
1420	-	-	523592.40	3230177.63	Геодезический метод	0.1	-
1421	-	-	523592.12	3230173.82	Геодезический метод	0.1	-
1422	-	-	523578.41	3230174.15	Геодезический метод	0.1	-
1423	-	-	523578.30	3230171.13	Геодезический метод	0.1	-
1424	-	-	523537.31	3230171.27	Геодезический метод	0.1	-
1425	-	-	523535.30	3230184.92	Геодезический метод	0.1	-
1426	-	-	523518.93	3230185.75	Геодезический метод	0.1	-
1427	-	-	523509.67	3230175.83	Геодезический метод	0.1	-
1428	-	-	523480.72	3230144.81	Геодезический метод	0.1	-
1429	-	-	523424.25	3230084.10	Геодезический метод	0.1	-
1430	-	-	523432.52	3230044.75	Геодезический метод	0.1	-
1431	-	-	523474.62	3229996.17	Геодезический метод	0.1	-
1432	-	-	523482.59	3229972.73	Геодезический метод	0.1	-
1433	-	-	523482.91	3229965.97	Геодезический метод	0.1	-
1434	-	-	523495.30	3229966.52	Геодезический метод	0.1	-
1435	-	-	523506.46	3229966.88	Геодезический метод	0.1	-

2. Сведения о характерных точках границ объекта							
Обозначение характерных точек границ	**Существующие координаты, м**		**Измененные (уточненные) координаты, м**		**Метод определения координат характерной точки**	**Средняя квадратическая погрешность положения характерной точки (Mt), м**	**Описание обозначения точки на местности (при наличии)**
	X	**Y**	**X**	**Y**			
1	**2**	**3**	**4**	**5**	**6**	**7**	**8**
1436	-	-	523528.82	3229967.94	Геодезический метод	0.1	-
1437	-	-	523541.30	3229968.51	Геодезический метод	0.1	-
1438	-	-	523540.80	3229955.84	Геодезический метод	0.1	-
1439	-	-	523551.68	3229951.32	Геодезический метод	0.1	-
1440	-	-	523613.33	3229950.76	Геодезический метод	0.1	-
1441	-	-	523650.92	3229950.43	Геодезический метод	0.1	-
1442	-	-	523719.50	3229949.80	Геодезический метод	0.1	-
1443	-	-	523750.10	3229949.52	Геодезический метод	0.1	-
1444	-	-	523751.74	3229968.19	Геодезический метод	0.1	-
1445	-	-	523755.23	3230022.21	Геодезический метод	0.1	-
1446	-	-	523759.84	3230092.48	Геодезический метод	0.1	-
1447	-	-	523763.52	3230146.01	Геодезический метод	0.1	-
1448	-	-	523764.72	3230167.50	Геодезический метод	0.1	-
1449	-	-	523764.70	3230176.66	Геодезический метод	0.1	-
1450	-	-	523765.42	3230188.81	Геодезический метод	0.1	-
1451	-	-	523764.98	3230193.87	Геодезический метод	0.1	-
1452	-	-	523760.00	3230193.84	Геодезический метод	0.1	-
1453	-	-	523756.31	3230188.70	Геодезический метод	0.1	-
1454	-	-	523748.89	3230187.48	Геодезический метод	0.1	-
1455	-	-	523746.23	3230186.15	Геодезический метод	0.1	-
1456	-	-	523728.00	3230185.46	Геодезический метод	0.1	-
1457	-	-	523726.42	3230183.94	Геодезический метод	0.1	-
1458	-	-	523719.08	3230184.56	Геодезический метод	0.1	-
1459	-	-	523719.15	3230189.20	Геодезический метод	0.1	-
1460	-	-	523709.88	3230189.79	Геодезический метод	0.1	-
1409	-	-	523682.78	3230194.03	Геодезический метод	0.1	-

2. Сведения о характерных точках границ объекта							
Обозначение характерных точек границ	**Существующие координаты, м**		**Измененные (уточненные) координаты, м**		**Метод определения координат характерной точки**	**Средняя квадратическая погрешность положения характерной точки (Mt), м**	**Описание обозначения точки на местности (при наличии)**
	X	**Y**	**X**	**Y**			
1	**2**	**3**	**4**	**5**	**6**	**7**	**8**
1461	-	-	525689.91	3227007.93	Геодезический метод	0.1	-
1462	-	-	525678.79	3226988.40	Геодезический метод	0.1	-
1463	-	-	525696.41	3227012.44	Геодезический метод	0.1	-
1464	-	-	525739.78	3227053.79	Геодезический метод	0.1	-
1465	-	-	525759.29	3227085.64	Геодезический метод	0.1	-
1466	-	-	525763.42	3227099.12	Геодезический метод	0.1	-
1467	-	-	525768.56	3227122.87	Геодезический метод	0.1	-
1468	-	-	525775.40	3227136.49	Геодезический метод	0.1	-
1469	-	-	525793.40	3227160.03	Геодезический метод	0.1	-
1470	-	-	525796.83	3227172.06	Геодезический метод	0.1	-
1471	-	-	525794.23	3227185.49	Геодезический метод	0.1	-
1472	-	-	525826.70	3227236.00	Геодезический метод	0.1	-
1473	-	-	525848.02	3227269.04	Геодезический метод	0.1	-
1474	-	-	525885.64	3227353.96	Геодезический метод	0.1	-
1475	-	-	525915.78	3227425.78	Геодезический метод	0.1	-
1476	-	-	525912.04	3227427.41	Геодезический метод	0.1	-
1477	-	-	525922.30	3227451.02	Геодезический метод	0.1	-
1478	-	-	525938.40	3227513.99	Геодезический метод	0.1	-
1479	-	-	525954.42	3227595.29	Геодезический метод	0.1	-
1480	-	-	525975.81	3227699.91	Геодезический метод	0.1	-
1481	-	-	525985.18	3227715.08	Геодезический метод	0.1	-
1482	-	-	525989.06	3227733.55	Геодезический метод	0.1	-
1483	-	-	525983.62	3227781.99	Геодезический метод	0.1	-
1484	-	-	525978.77	3227802.76	Геодезический метод	0.1	-
1485	-	-	525954.14	3227801.60	Геодезический метод	0.1	-
1486	-	-	525953.90	3227806.13	Геодезический метод	0.1	-

2. Сведения о характерных точках границ объекта							
Обозначение характерных точек границ	**Существующие координаты, м**		**Измененные (уточненные) координаты, м**		**Метод определения координат характерной точки**	**Средняя квадратическая погрешность положения характерной точки (Mt), м**	**Описание обозначения точки на местности (при наличии)**
	X	**Y**	**X**	**Y**			
1	**2**	**3**	**4**	**5**	**6**	**7**	**8**
1487	-	-	525948.02	3227805.89	Геодезический метод	0.1	-
1488	-	-	525892.41	3227801.79	Геодезический метод	0.1	-
1489	-	-	525884.15	3227795.54	Геодезический метод	0.1	-
1490	-	-	525878.39	3227751.33	Геодезический метод	0.1	-
1491	-	-	525878.19	3227739.51	Геодезический метод	0.1	-
1492	-	-	525877.88	3227737.03	Геодезический метод	0.1	-
1493	-	-	525875.75	3227727.18	Геодезический метод	0.1	-
1494	-	-	525874.07	3227719.82	Геодезический метод	0.1	-
1495	-	-	525872.65	3227717.50	Геодезический метод	0.1	-
1496	-	-	525863.81	3227705.72	Геодезический метод	0.1	-
1497	-	-	525859.04	3227700.58	Геодезический метод	0.1	-
1498	-	-	525839.18	3227681.15	Геодезический метод	0.1	-
1499	-	-	525819.54	3227669.99	Геодезический метод	0.1	-
1500	-	-	525761.62	3227648.45	Геодезический метод	0.1	-
1501	-	-	525714.08	3227624.80	Геодезический метод	0.1	-
1502	-	-	525651.70	3227584.51	Геодезический метод	0.1	-
1503	-	-	525618.89	3227565.31	Геодезический метод	0.1	-
1504	-	-	525599.91	3227562.19	Геодезический метод	0.1	-
1505	-	-	525575.81	3227547.46	Геодезический метод	0.1	-
1506	-	-	525530.29	3227514.60	Геодезический метод	0.1	-
1507	-	-	525530.50	3227496.09	Геодезический метод	0.1	-
1508	-	-	525534.53	3227494.20	Геодезический метод	0.1	-
1509	-	-	525523.27	3227464.72	Геодезический метод	0.1	-
1510	-	-	525520.17	3227462.19	Геодезический метод	0.1	-
1511	-	-	525523.97	3227457.54	Геодезический метод	0.1	-
1512	-	-	525521.00	3227455.12	Геодезический метод	0.1	-

2. Сведения о характерных точках границ объекта							
Обозначение характерных точек границ	**Существующие координаты, м**		**Измененные (уточненные) координаты, м**		**Метод определения координат характерной точки**	**Средняя квадратическая погрешность положения характерной точки (Mt), м**	**Описание обозначения точки на местности (при наличии)**
	X	**Y**	**X**	**Y**			
1	**2**	**3**	**4**	**5**	**6**	**7**	**8**
1513	-	-	525521.07	3227455.03	Геодезический метод	0.1	-
1514	-	-	525520.61	3227453.37	Геодезический метод	0.1	-
1515	-	-	525518.44	3227452.64	Геодезический метод	0.1	-
1516	-	-	525496.67	3227435.84	Геодезический метод	0.1	-
1517	-	-	525490.55	3227437.91	Геодезический метод	0.1	-
1518	-	-	525484.83	3227439.10	Геодезический метод	0.1	-
1519	-	-	525470.83	3227428.38	Геодезический метод	0.1	-
1520	-	-	525466.60	3227421.82	Геодезический метод	0.1	-
1521	-	-	525465.68	3227416.46	Геодезический метод	0.1	-
1522	-	-	525435.73	3227414.22	Геодезический метод	0.1	-
1523	-	-	525435.42	3227439.04	Геодезический метод	0.1	-
1524	-	-	525427.83	3227438.54	Геодезический метод	0.1	-
1525	-	-	525385.66	3227403.22	Геодезический метод	0.1	-
1526	-	-	525384.89	3227403.99	Геодезический метод	0.1	-
1527	-	-	525378.98	3227398.18	Геодезический метод	0.1	-
1528	-	-	525379.29	3227397.86	Геодезический метод	0.1	-
1529	-	-	525369.02	3227389.10	Геодезический метод	0.1	-
1530	-	-	525345.71	3227359.26	Геодезический метод	0.1	-
1531	-	-	525342.25	3227354.36	Геодезический метод	0.1	-
1532	-	-	525247.49	3227276.95	Геодезический метод	0.1	-
1533	-	-	525242.36	3227280.96	Геодезический метод	0.1	-
1534	-	-	525198.95	3227252.98	Геодезический метод	0.1	-
1535	-	-	525166.72	3227234.43	Геодезический метод	0.1	-
1536	-	-	525167.02	3227228.45	Геодезический метод	0.1	-
1537	-	-	525168.97	3227228.54	Геодезический метод	0.1	-
1538	-	-	525169.03	3227213.86	Геодезический метод	0.1	-

2. Сведения о характерных точках границ объекта							
Обозначение характерных точек границ	**Существующие координаты, м**		**Измененные (уточненные) координаты, м**		**Метод определения координат характерной точки**	**Средняя квадратическая погрешность положения характерной точки (Mt), м**	**Описание обозначения точки на местности (при наличии)**
	X	**Y**	**X**	**Y**			
1	**2**	**3**	**4**	**5**	**6**	**7**	**8**
1539	-	-	525214.79	3227184.95	Геодезический метод	0.1	-
1540	-	-	525192.38	3227155.64	Геодезический метод	0.1	-
1541	-	-	525184.20	3227161.70	Геодезический метод	0.1	-
1542	-	-	525144.78	3227114.15	Геодезический метод	0.1	-
1543	-	-	525121.93	3227082.75	Геодезический метод	0.1	-
1544	-	-	525118.52	3227082.77	Геодезический метод	0.1	-
1545	-	-	525118.52	3227058.39	Геодезический метод	0.1	-
1546	-	-	525114.93	3227053.89	Геодезический метод	0.1	-
1547	-	-	525112.13	3227023.52	Геодезический метод	0.1	-
1548	-	-	525109.36	3227023.26	Геодезический метод	0.1	-
1549	-	-	525109.92	3226985.87	Геодезический метод	0.1	-
1550	-	-	525113.61	3226985.78	Геодезический метод	0.1	-
1551	-	-	525119.09	3226985.65	Геодезический метод	0.1	-
1552	-	-	525119.54	3227005.08	Геодезический метод	0.1	-
1553	-	-	525139.05	3227035.17	Геодезический метод	0.1	-
1554	-	-	525148.25	3227046.18	Геодезический метод	0.1	-
1555	-	-	525158.68	3227037.27	Геодезический метод	0.1	-
1556	-	-	525279.70	3227176.81	Геодезический метод	0.1	-
1557	-	-	525373.71	3227285.20	Геодезический метод	0.1	-
1558	-	-	525383.17	3227294.12	Геодезический метод	0.1	-
1559	-	-	525419.13	3227324.09	Геодезический метод	0.1	-
1560	-	-	525640.41	3227508.53	Геодезический метод	0.1	-
1561	-	-	525660.82	3227525.17	Геодезический метод	0.1	-
1562	-	-	525677.29	3227535.34	Геодезический метод	0.1	-
1563	-	-	525694.50	3227544.47	Геодезический метод	0.1	-
1564	-	-	525717.93	3227550.70	Геодезический метод	0.1	-

2. Сведения о характерных точках границ объекта							
Обозначение характерных точек границ	**Существующие координаты, м**		**Измененные (уточненные) координаты, м**		**Метод определения координат характерной точки**	**Средняя квадратическая погрешность положения характерной точки (Mt), м**	**Описание обозначения точки на местности (при наличии)**
	X	**Y**	**X**	**Y**			
1	**2**	**3**	**4**	**5**	**6**	**7**	**8**
1565	-	-	525734.76	3227553.22	Геодезический метод	0.1	-
1566	-	-	525780.49	3227556.56	Геодезический метод	0.1	-
1567	-	-	525803.43	3227559.49	Геодезический метод	0.1	-
1568	-	-	525836.97	3227571.89	Геодезический метод	0.1	-
1569	-	-	525863.03	3227589.08	Геодезический метод	0.1	-
1570	-	-	525890.80	3227616.62	Геодезический метод	0.1	-
1571	-	-	525912.54	3227652.13	Геодезический метод	0.1	-
1572	-	-	525929.98	3227682.62	Геодезический метод	0.1	-
1573	-	-	525940.18	3227707.12	Геодезический метод	0.1	-
1574	-	-	525946.47	3227731.43	Геодезический метод	0.1	-
1575	-	-	525952.32	3227729.97	Геодезический метод	0.1	-
1576	-	-	525945.84	3227704.28	Геодезический метод	0.1	-
1577	-	-	525935.75	3227680.14	Геодезический метод	0.1	-
1578	-	-	525919.95	3227648.77	Геодезический метод	0.1	-
1579	-	-	525907.53	3227629.19	Геодезический метод	0.1	-
1580	-	-	525872.18	3227547.14	Геодезический метод	0.1	-
1581	-	-	525767.65	3227304.44	Геодезический метод	0.1	-
1582	-	-	525758.60	3227283.45	Геодезический метод	0.1	-
1583	-	-	525748.09	3227262.79	Геодезический метод	0.1	-
1584	-	-	525741.13	3227251.84	Геодезический метод	0.1	-
1585	-	-	525736.76	3227246.43	Геодезический метод	0.1	-
1586	-	-	525723.35	3227229.83	Геодезический метод	0.1	-
1587	-	-	525674.21	3227171.09	Геодезический метод	0.1	-
1588	-	-	525705.32	3227150.15	Геодезический метод	0.1	-
1589	-	-	525767.82	3227208.66	Геодезический метод	0.1	-
1590	-	-	525777.50	3227219.54	Геодезический метод	0.1	-

2. Сведения о характерных точках границ объекта							
Обозначение характерных точек границ	**Существующие координаты, м**		**Измененные (уточненные) координаты, м**		**Метод определения координат характерной точки**	**Средняя квадратическая погрешность положения характерной точки (Mt), м**	**Описание обозначения точки на местности (при наличии)**
	X	**Y**	**X**	**Y**			
1	**2**	**3**	**4**	**5**	**6**	**7**	**8**
1591	-	-	525782.18	3227215.38	Геодезический метод	0.1	-
1592	-	-	525748.14	3227177.99	Геодезический метод	0.1	-
1593	-	-	525715.27	3227147.26	Геодезический метод	0.1	-
1594	-	-	525708.45	3227140.87	Геодезический метод	0.1	-
1595	-	-	525705.43	3227143.53	Геодезический метод	0.1	-
1596	-	-	525690.46	3227153.13	Геодезический метод	0.1	-
1597	-	-	525671.25	3227167.69	Геодезический метод	0.1	-
1598	-	-	525633.55	3227124.88	Геодезический метод	0.1	-
1599	-	-	525628.82	3227119.50	Геодезический метод	0.1	-
1600	-	-	525593.30	3227066.66	Геодезический метод	0.1	-
1601	-	-	525575.31	3227041.83	Геодезический метод	0.1	-
1602	-	-	525557.32	3227016.98	Геодезический метод	0.1	-
1603	-	-	525529.83	3226984.10	Геодезический метод	0.1	-
1604	-	-	525510.23	3226958.94	Геодезический метод	0.1	-
1605	-	-	525509.73	3226958.27	Геодезический метод	0.1	-
1606	-	-	525491.75	3226933.99	Геодезический метод	0.1	-
1607	-	-	525463.28	3226895.54	Геодезический метод	0.1	-
1608	-	-	525398.03	3226823.73	Геодезический метод	0.1	-
1609	-	-	525386.09	3226812.21	Геодезический метод	0.1	-
1610	-	-	525372.85	3226802.24	Геодезический метод	0.1	-
1611	-	-	525346.62	3226785.25	Геодезический метод	0.1	-
1612	-	-	525335.77	3226777.09	Геодезический метод	0.1	-
1613	-	-	525355.18	3226781.19	Геодезический метод	0.1	-
1614	-	-	525373.14	3226786.33	Геодезический метод	0.1	-
1615	-	-	525392.46	3226794.12	Геодезический метод	0.1	-
1616	-	-	525400.52	3226798.04	Геодезический метод	0.1	-

2. Сведения о характерных точках границ объекта							
Обозначение характерных точек границ	**Существующие координаты, м**		**Измененные (уточненные) координаты, м**		**Метод определения координат характерной точки**	**Средняя квадратическая погрешность положения характерной точки (Mt), м**	**Описание обозначения точки на местности (при наличии)**
	X	**Y**	**X**	**Y**			
1	**2**	**3**	**4**	**5**	**6**	**7**	**8**
1617	-	-	525432.72	3226814.77	Геодезический метод	0.1	-
1618	-	-	525448.54	3226825.02	Геодезический метод	0.1	-
1619	-	-	525465.13	3226837.96	Геодезический метод	0.1	-
1620	-	-	525484.21	3226854.52	Геодезический метод	0.1	-
1621	-	-	525493.52	3226863.82	Геодезический метод	0.1	-
1622	-	-	525509.81	3226881.98	Геодезический метод	0.1	-
1623	-	-	525553.79	3226933.00	Геодезический метод	0.1	-
1624	-	-	525520.77	3226962.80	Геодезический метод	0.1	-
1625	-	-	525597.66	3227048.76	Геодезический метод	0.1	-
1626	-	-	525608.09	3227056.28	Геодезический метод	0.1	-
1627	-	-	525674.63	3227131.61	Геодезический метод	0.1	-
1628	-	-	525704.94	3227104.80	Геодезический метод	0.1	-
1629	-	-	525720.80	3227122.76	Геодезический метод	0.1	-
1630	-	-	525731.35	3227113.45	Геодезический метод	0.1	-
1631	-	-	525758.38	3227093.96	Геодезический метод	0.1	-
1632	-	-	525756.57	3227087.24	Геодезический метод	0.1	-
1633	-	-	525737.77	3227059.30	Геодезический метод	0.1	-
1634	-	-	525704.89	3227026.22	Геодезический метод	0.1	-
1461	-	-	525689.91	3227007.93	Геодезический метод	0.1	-
1635	-	-	525904.49	3227667.22	Геодезический метод	0.1	-
1636	-	-	525910.54	3227684.63	Геодезический метод	0.1	-
1637	-	-	525915.82	3227698.99	Геодезический метод	0.1	-
1638	-	-	525913.27	3227700.04	Геодезический метод	0.1	-
1639	-	-	525910.23	3227701.05	Геодезический метод	0.1	-
1640	-	-	525893.16	3227705.13	Геодезический метод	0.1	-
1641	-	-	525887.27	3227707.06	Геодезический метод	0.1	-

2. Сведения о характерных точках границ объекта							
Обозначение характерных точек границ	**Существующие координаты, м**		**Измененные (уточненные) координаты, м**		**Метод определения координат характерной точки**	**Средняя квадратическая погрешность положения характерной точки (Mt), м**	**Описание обозначения точки на местности (при наличии)**
	X	**Y**	**X**	**Y**			
1	**2**	**3**	**4**	**5**	**6**	**7**	**8**
1642	-	-	525885.97	3227703.27	Геодезический метод	0.1	-
1643	-	-	525873.54	3227679.02	Геодезический метод	0.1	-
1644	-	-	525891.73	3227671.71	Геодезический метод	0.1	-
1645	-	-	525897.14	3227669.69	Геодезический метод	0.1	-
1635	-	-	525904.49	3227667.22	Геодезический метод	0.1	-
1646	-	-	525376.73	3227341.40	Геодезический метод	0.1	-
1647	-	-	525385.88	3227352.41	Геодезический метод	0.1	-
1648	-	-	525385.26	3227363.09	Геодезический метод	0.1	-
1649	-	-	525368.89	3227375.98	Геодезический метод	0.1	-
1650	-	-	525355.86	3227358.16	Геодезический метод	0.1	-
1646	-	-	525376.73	3227341.40	Геодезический метод	0.1	-
1651	-	-	525666.91	3226990.61	Геодезический метод	0.1	-
1652	-	-	525665.00	3226988.39	Геодезический метод	0.1	-
1653	-	-	525598.34	3226911.29	Геодезический метод	0.1	-
1654	-	-	525515.03	3226818.68	Геодезический метод	0.1	-
1655	-	-	525483.56	3226847.02	Геодезический метод	0.1	-
1656	-	-	525472.54	3226837.11	Геодезический метод	0.1	-
1657	-	-	525458.81	3226826.20	Геодезический метод	0.1	-
1658	-	-	525498.66	3226823.07	Геодезический метод	0.1	-
1659	-	-	525460.46	3226773.36	Геодезический метод	0.1	-
1660	-	-	525416.91	3226789.56	Геодезический метод	0.1	-
1661	-	-	525431.62	3226802.69	Геодезический метод	0.1	-
1662	-	-	525451.24	3226820.19	Геодезический метод	0.1	-
1663	-	-	525426.18	3226804.55	Геодезический метод	0.1	-
1664	-	-	525407.03	3226794.28	Геодезический метод	0.1	-
1665	-	-	525387.02	3226785.60	Геодезический метод	0.1	-

2. Сведения о характерных точках границ объекта							
Обозначение характерных точек границ	**Существующие координаты, м**		**Измененные (уточненные) координаты, м**		**Метод определения координат характерной точки**	**Средняя квадратическая погрешность положения характерной точки (Mt), м**	**Описание обозначения точки на местности (при наличии)**
	X	**Y**	**X**	**Y**			
1	**2**	**3**	**4**	**5**	**6**	**7**	**8**
1666	-	-	525402.75	3226766.71	Геодезический метод	0.1	-
1667	-	-	525435.98	3226749.75	Геодезический метод	0.1	-
1668	-	-	525462.05	3226738.66	Геодезический метод	0.1	-
1669	-	-	525425.56	3226639.21	Геодезический метод	0.1	-
1670	-	-	525407.82	3226643.10	Геодезический метод	0.1	-
1671	-	-	525379.25	3226647.57	Геодезический метод	0.1	-
1672	-	-	525386.16	3226723.53	Геодезический метод	0.1	-
1673	-	-	525358.81	3226776.42	Геодезический метод	0.1	-
1674	-	-	525338.72	3226771.21	Геодезический метод	0.1	-
1675	-	-	525334.41	3226767.79	Геодезический метод	0.1	-
1676	-	-	525350.18	3226746.38	Геодезический метод	0.1	-
1677	-	-	525346.95	3226744.00	Геодезический метод	0.1	-
1678	-	-	525332.49	3226763.66	Геодезический метод	0.1	-
1679	-	-	525313.85	3226762.49	Геодезический метод	0.1	-
1680	-	-	525250.02	3226757.41	Геодезический метод	0.1	-
1681	-	-	525211.60	3226754.93	Геодезический метод	0.1	-
1682	-	-	525131.29	3226749.45	Геодезический метод	0.1	-
1683	-	-	525132.19	3226736.25	Геодезический метод	0.1	-
1684	-	-	525158.88	3226745.58	Геодезический метод	0.1	-
1685	-	-	525172.59	3226710.04	Геодезический метод	0.1	-
1686	-	-	525320.08	3226707.05	Геодезический метод	0.1	-
1687	-	-	525311.61	3226683.59	Геодезический метод	0.1	-
1688	-	-	525311.16	3226663.75	Геодезический метод	0.1	-
1689	-	-	525324.73	3226645.86	Геодезический метод	0.1	-
1690	-	-	525369.39	3226635.73	Геодезический метод	0.1	-
1691	-	-	525403.71	3226627.54	Геодезический метод	0.1	-

2. Сведения о характерных точках границ объекта

Обозначение характерных точек границ	Существующие координаты, м		Измененные (уточненные) координаты, м		Метод определения координат характерной точки	Средняя квадратическая погрешность положения характерной точки (Mt), м	Описание обозначения точки на местности (при наличии)
	X	Y	X	Y			
1	2	3	4	5	6	7	8
1692	-	-	525411.94	3226622.91	Геодезический метод	0.1	-
1693	-	-	525418.65	3226619.34	Геодезический метод	0.1	-
1694	-	-	525432.09	3226633.73	Геодезический метод	0.1	-
1695	-	-	525434.32	3226645.80	Геодезический метод	0.1	-
1696	-	-	525445.34	3226678.55	Геодезический метод	0.1	-
1697	-	-	525460.47	3226712.77	Геодезический метод	0.1	-
1698	-	-	525480.06	3226748.14	Геодезический метод	0.1	-
1699	-	-	525500.99	3226774.00	Геодезический метод	0.1	-
1700	-	-	525508.96	3226780.07	Геодезический метод	0.1	-
1701	-	-	525521.85	3226801.18	Геодезический метод	0.1	-
1702	-	-	525531.00	3226809.91	Геодезический метод	0.1	-
1703	-	-	525548.16	3226837.21	Геодезический метод	0.1	-
1704	-	-	525590.01	3226876.22	Геодезический метод	0.1	-
1705	-	-	525606.11	3226885.31	Геодезический метод	0.1	-
1706	-	-	525617.71	3226888.30	Геодезический метод	0.1	-
1707	-	-	525621.68	3226891.77	Геодезический метод	0.1	-
1708	-	-	525652.79	3226949.69	Геодезический метод	0.1	-
1709	-	-	525675.78	3226983.10	Геодезический метод	0.1	-
1651	-	-	525666.91	3226990.61	Геодезический метод	0.1	-

3. Сведения о характерных точках части (частей) границы объекта

Обозначение характерных точек части границы	Существующие координаты, м		Измененные (уточненные) координаты, м		Метод определения координат характерной точки	Средняя квадратическая погрешность положения характерной точки (Mt), м	Описание обозначения точки на местности (при наличии)
	X	Y	X	Y			
1	2	3	4	5	6	7	8
-	-	-	-	-	-	-	

Лист №

ОПИСАНИЕ МЕСТОПОЛОЖЕНИЯ ГРАНИЦ

Граница территориальной зоны - П.2 Зона размещения объектов производственного назначения IV и V класса опасности г. Лодейное Поле Лодейнопольского муниципального района Ленинградской области

(наименование)

План границ

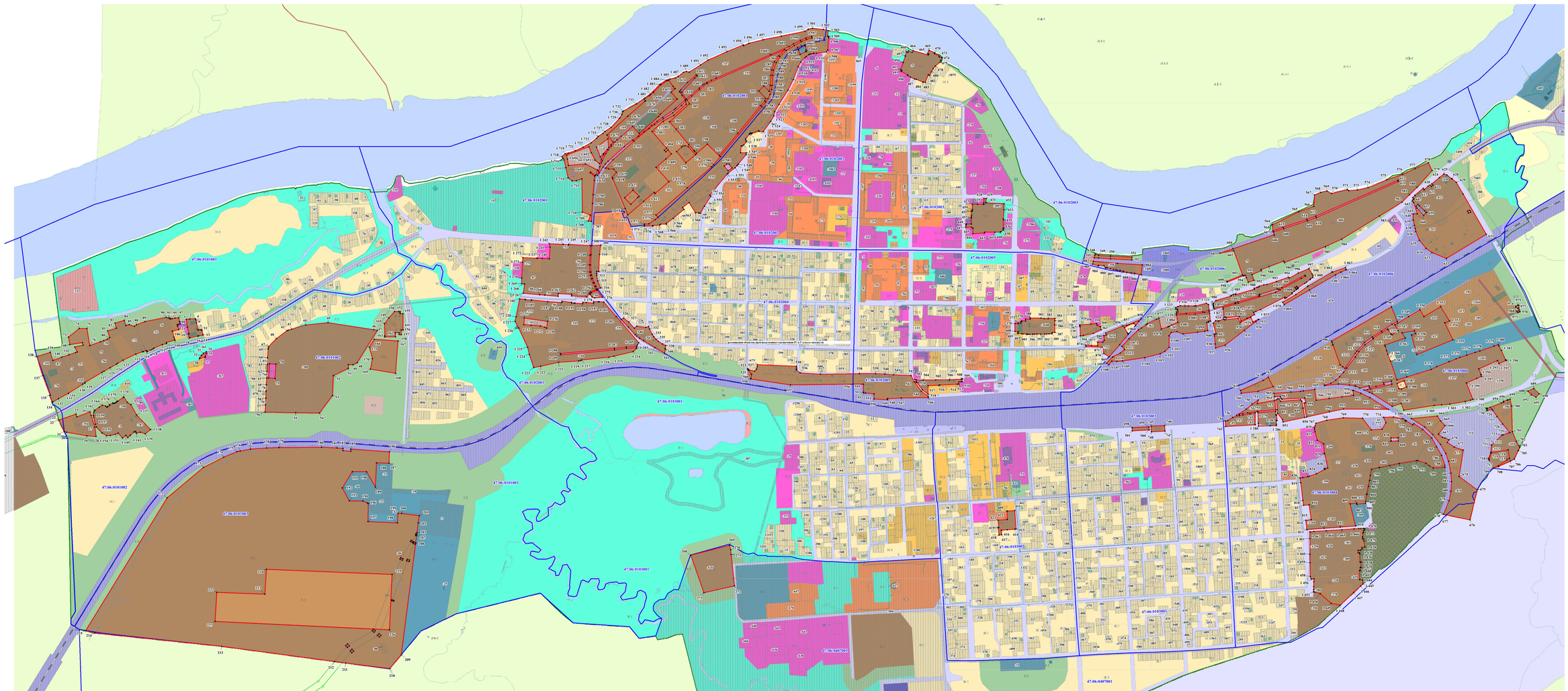

Масштаб 1:5 000

Используемые условные знаки и обозначения:

- граница изменяемой (уточняемой) территориальной зоны;
- 131 — обозначение характерных точек границы территориальной зоны;
- 62 — граница и номер земельного участка, сведения о которой содержатся в ЕГРН;
- 47:06:0103003 — граница и номер кадастрового квартала;
- граница населенного пункта, сведения о которой содержатся в ЕГРН;

Подпись

Дата - 21- января 2021 года

ОПИСАНИЕ МЕСТОПОЛОЖЕНИЯ ГРАНИЦ

Территориальная зона П.2-1 – Зона размещения объектов производственного назначения IV - V класса опасности Лодейнопольского городского поселения Лодейнопольского муниципального района Ленинградской области

(наименование объекта, местоположение границ которого описано (далее - объект))

Раздел 1

Сведения об объекте

№ п/п	Характеристики объекта	Описание характеристик
1	2	3
1.	Местоположение объекта	Ленинградская область, район Лодейнопольский
2.	Площадь объекта +/- величина погрешности определения площади (Р +/- Дельта Р)	617573 +/- 275 м²
3.	Иные характеристики объекта	Производственная зона, зона инженерной и транспортной инфраструктур

Раздел 2

Сведения о местоположении границ объекта

1. Система координат -

2. Сведения о характерных точках границ объекта

Обозначение характерных точек границ	Координаты, м		Метод определения координат характерной точки	Средняя квадратическая погрешность положения характерной точки (Mt), м	Описание обозначения точки на местности (при наличии)
	X	Y			
1	2	3	4	5	6
-	-	-	-	-	-

3. Сведения о характерных точках части (частей) границы объекта

Обозначение характерных точек части границы	Координаты, м		Метод определения координат характерной точки	Средняя квадратическая погрешность положения характерной точки (Mt), м	Описание обозначения точки на местности (при наличии)
	X	Y			
1	2	3	4	5	6
-	-	-	-	-	-

Раздел 3

Сведения о местоположении измененных (уточненных) границ объекта

1. Система координат МСК 47 зона 3

2. Сведения о характерных точках границ объекта

Обозначение характерных точек границ	Существующие координаты, м		Измененные (уточненные) координаты, м		Метод определения координат характерной точки	Средняя квадратическая погрешность положения характерной точки (Mt), м	Описание обозначения точки на местности (при наличии)
	X	Y	X	Y			
1	2	3	4	5	6	7	8
1	-	-	524042.25	3223923.12	Геодезический метод	0.1	-
2	-	-	524053.12	3223945.40	Геодезический метод	0.1	-
3	-	-	524101.76	3224045.99	Геодезический метод	0.1	-
4	-	-	524139.53	3224120.57	Геодезический метод	0.1	-
5	-	-	524142.48	3224126.39	Геодезический метод	0.1	-
6	-	-	524172.13	3224184.93	Геодезический метод	0.1	-
7	-	-	524084.06	3224226.13	Геодезический метод	0.1	-
8	-	-	524099.24	3224267.37	Геодезический метод	0.1	-
9	-	-	524038.39	3224295.86	Геодезический метод	0.1	-
10	-	-	523923.74	3224336.72	Геодезический метод	0.1	-
11	-	-	523738.57	3223970.81	Геодезический метод	0.1	-
12	-	-	523894.33	3223889.69	Геодезический метод	0.1	-
13	-	-	523936.50	3223907.52	Геодезический метод	0.1	-
14	-	-	523970.28	3223891.77	Геодезический метод	0.1	-
15	-	-	523989.12	3223928.45	Геодезический метод	0.1	-
16	-	-	524008.50	3223927.90	Геодезический метод	0.1	-
17	-	-	524017.61	3223923.78	Геодезический метод	0.1	-
18	-	-	524015.06	3223917.67	Геодезический метод	0.1	-
19	-	-	523995.07	3223918.60	Геодезический метод	0.1	-
20	-	-	523979.04	3223887.68	Геодезический метод	0.1	-
21	-	-	524016.60	3223870.17	Геодезический метод	0.1	-
22	-	-	524023.13	3223883.92	Геодезический метод	0.1	-

2. Сведения о характерных точках границ объекта							
Обозначение характерных точек границ	**Существующие координаты, м**		**Измененные (уточненные) координаты, м**		**Метод определения координат характерной точки**	**Средняя квадратическая погрешность положения характерной точки (Mt), м**	**Описание обозначения точки на местности (при наличии)**
	X	**Y**	**X**	**Y**			
1	**2**	**3**	**4**	**5**	**6**	**7**	**8**
23	-	-	524040.05	3223918.61	Геодезический метод	0.1	-
1	-	-	524042.25	3223923.12	Геодезический метод	0.1	-
24	-	-	516569.85	3217202.44	Геодезический метод	0.1	-
25	-	-	516642.24	3217256.42	Геодезический метод	0.1	-
26	-	-	516625.85	3217275.36	Геодезический метод	0.1	-
27	-	-	516609.87	3217297.70	Геодезический метод	0.1	-
28	-	-	516605.44	3217310.55	Геодезический метод	0.1	-
29	-	-	516602.36	3217334.24	Геодезический метод	0.1	-
30	-	-	516600.43	3217383.36	Геодезический метод	0.1	-
31	-	-	516600.13	3217459.10	Геодезический метод	0.1	-
32	-	-	516603.04	3217488.08	Геодезический метод	0.1	-
33	-	-	516601.46	3217492.17	Геодезический метод	0.1	-
34	-	-	516599.07	3217507.29	Геодезический метод	0.1	-
35	-	-	516598.16	3217516.38	Геодезический метод	0.1	-
36	-	-	516598.35	3217519.58	Геодезический метод	0.1	-
37	-	-	516599.02	3217521.32	Геодезический метод	0.1	-
38	-	-	516586.02	3217527.84	Геодезический метод	0.1	-
39	-	-	516550.22	3217568.11	Геодезический метод	0.1	-
40	-	-	516466.78	3217502.65	Геодезический метод	0.1	-
41	-	-	516547.21	3217406.74	Геодезический метод	0.1	-
42	-	-	516478.90	3217347.62	Геодезический метод	0.1	-
43	-	-	516513.21	3217307.01	Геодезический метод	0.1	-
44	-	-	516491.24	3217288.02	Геодезический метод	0.1	-
45	-	-	516420.56	3217366.25	Геодезический метод	0.1	-
46	-	-	516373.53	3217327.58	Геодезический метод	0.1	-
47	-	-	516511.43	3217158.83	Геодезический метод	0.1	-

2. Сведения о характерных точках границ объекта							
Обозначение характерных точек границ	**Существующие координаты, м**		**Измененные (уточненные) координаты, м**		**Метод определения координат характерной точки**	**Средняя квадратическая погрешность положения характерной точки (Mt), м**	**Описание обозначения точки на местности (при наличии)**
	X	**Y**	**X**	**Y**			
1	**2**	**3**	**4**	**5**	**6**	**7**	**8**
48	-	-	516526.37	3217170.42	Геодезический метод	0.1	-
24	-	-	516569.85	3217202.44	Геодезический метод	0.1	-
49	-	-	516714.27	3216942.53	Геодезический метод	0.1	-
50	-	-	516744.44	3216975.30	Геодезический метод	0.1	-
51	-	-	516726.26	3216993.21	Геодезический метод	0.1	-
52	-	-	516725.32	3217000.51	Геодезический метод	0.1	-
53	-	-	516720.32	3217018.70	Геодезический метод	0.1	-
54	-	-	516720.32	3217030.53	Геодезический метод	0.1	-
55	-	-	516724.41	3217043.26	Геодезический метод	0.1	-
56	-	-	516731.24	3217050.99	Геодезический метод	0.1	-
57	-	-	516758.07	3217057.81	Геодезический метод	0.1	-
58	-	-	516765.35	3217069.63	Геодезический метод	0.1	-
59	-	-	516764.89	3217091.92	Геодезический метод	0.1	-
60	-	-	516779.90	3217118.30	Геодезический метод	0.1	-
61	-	-	516802.65	3217146.04	Геодезический метод	0.1	-
62	-	-	516809.71	3217158.73	Геодезический метод	0.1	-
63	-	-	516783.24	3217172.60	Геодезический метод	0.1	-
64	-	-	516721.25	3217223.36	Геодезический метод	0.1	-
65	-	-	516711.52	3217215.36	Геодезический метод	0.1	-
66	-	-	516713.36	3217212.68	Геодезический метод	0.1	-
67	-	-	516709.53	3217205.49	Геодезический метод	0.1	-
68	-	-	516679.85	3217187.60	Геодезический метод	0.1	-
69	-	-	516679.05	3217188.69	Геодезический метод	0.1	-
70	-	-	516582.69	3217109.52	Геодезический метод	0.1	-
71	-	-	516540.46	3217099.42	Геодезический метод	0.1	-
72	-	-	516514.76	3217105.80	Геодезический метод	0.1	-

2. Сведения о характерных точках границ объекта							
Обозначение характерных точек границ	**Существующие координаты, м**		**Измененные (уточненные) координаты, м**		**Метод определения координат характерной точки**	**Средняя квадратическая погрешность положения характерной точки (Mt), м**	**Описание обозначения точки на местности (при наличии)**
	X	**Y**	**X**	**Y**			
1	**2**	**3**	**4**	**5**	**6**	**7**	**8**
73	-	-	516464.28	3217066.46	Геодезический метод	0.1	-
74	-	-	516442.20	3217096.41	Геодезический метод	0.1	-
75	-	-	516342.23	3217023.05	Геодезический метод	0.1	-
76	-	-	516406.60	3216921.49	Геодезический метод	0.1	-
77	-	-	516425.24	3216902.77	Геодезический метод	0.1	-
78	-	-	516439.40	3216898.12	Геодезический метод	0.1	-
79	-	-	516458.85	3216867.04	Геодезический метод	0.1	-
80	-	-	516513.81	3216890.93	Геодезический метод	0.1	-
81	-	-	516570.43	3216926.29	Геодезический метод	0.1	-
82	-	-	516576.55	3216936.04	Геодезический метод	0.1	-
83	-	-	516589.08	3216947.46	Геодезический метод	0.1	-
84	-	-	516591.30	3216947.33	Геодезический метод	0.1	-
85	-	-	516596.61	3216951.39	Геодезический метод	0.1	-
86	-	-	516596.97	3216954.87	Геодезический метод	0.1	-
87	-	-	516583.37	3217016.98	Геодезический метод	0.1	-
88	-	-	516591.77	3217021.88	Геодезический метод	0.1	-
89	-	-	516608.58	3217018.73	Геодезический метод	0.1	-
90	-	-	516634.83	3216975.67	Геодезический метод	0.1	-
91	-	-	516641.56	3216951.60	Геодезический метод	0.1	-
92	-	-	516653.01	3216946.84	Геодезический метод	0.1	-
93	-	-	516676.20	3216945.93	Геодезический метод	0.1	-
94	-	-	516689.84	3216947.30	Геодезический метод	0.1	-
95	-	-	516702.58	3216952.30	Геодезический метод	0.1	-
96	-	-	516703.95	3216953.40	Геодезический метод	0.1	-
49	-	-	516714.27	3216942.53	Геодезический метод	0.1	-
97	-	-	516627.50	3217047.82	Геодезический метод	0.1	-

2. Сведения о характерных точках границ объекта							
Обозначение характерных точек границ	**Существующие координаты, м**		**Измененные (уточненные) координаты, м**		**Метод определения координат характерной точки**	**Средняя квадратическая погрешность положения характерной точки (Mt), м**	**Описание обозначения точки на местности (при наличии)**
	X	**Y**	**X**	**Y**			
1	**2**	**3**	**4**	**5**	**6**	**7**	**8**
98	-	-	516649.95	3217074.87	Геодезический метод	0.1	-
99	-	-	516638.15	3217085.81	Геодезический метод	0.1	-
100	-	-	516615.70	3217058.76	Геодезический метод	0.1	-
97	-	-	516627.50	3217047.82	Геодезический метод	0.1	-
101	-	-	512661.37	3215272.38	Геодезический метод	0.1	-
102	-	-	512670.67	3215283.48	Геодезический метод	0.1	-
103	-	-	512664.55	3215286.53	Геодезический метод	0.1	-
104	-	-	512657.57	3215293.49	Геодезический метод	0.1	-
105	-	-	512599.07	3215263.63	Геодезический метод	0.1	-
106	-	-	512607.57	3215245.15	Геодезический метод	0.1	-
101	-	-	512661.37	3215272.38	Геодезический метод	0.1	-
107	-	-	516252.58	3216964.82	Геодезический метод	0.1	-
108	-	-	516428.96	3217096.09	Геодезический метод	0.1	-
109	-	-	516323.63	3217230.03	Геодезический метод	0.1	-
110	-	-	516334.79	3217244.73	Геодезический метод	0.1	-
111	-	-	516320.70	3217262.92	Геодезический метод	0.1	-
112	-	-	516319.79	3217277.48	Геодезический метод	0.1	-
113	-	-	516326.16	3217299.31	Геодезический метод	0.1	-
114	-	-	516331.61	3217307.50	Геодезический метод	0.1	-
115	-	-	516289.10	3217361.59	Геодезический метод	0.1	-
116	-	-	516067.41	3217583.52	Геодезический метод	0.1	-
117	-	-	515912.63	3217595.09	Геодезический метод	0.1	-
118	-	-	515605.24	3217129.95	Геодезический метод	0.1	-
119	-	-	515607.47	3217127.29	Геодезический метод	0.1	-
120	-	-	515824.80	3216873.61	Геодезический метод	0.1	-
121	-	-	515941.15	3216971.09	Геодезический метод	0.1	-

2. Сведения о характерных точках границ объекта

Обозначение характерных точек границ	Существующие координаты, м		Измененные (уточненные) координаты, м		Метод определения координат характерной точки	Средняя квадратическая погрешность положения характерной точки (Mt), м	Описание обозначения точки на местности (при наличии)
	X	Y	X	Y			
1	2	3	4	5	6	7	8
122	-	-	515994.67	3216883.66	Геодезический метод	0.1	-
123	-	-	516046.29	3216808.48	Геодезический метод	0.1	-
124	-	-	516051.72	3216813.98	Геодезический метод	0.1	-
125	-	-	516063.09	3216823.08	Геодезический метод	0.1	-
107	-	-	516252.58	3216964.82	Геодезический метод	0.1	-
126	-	-	505488.50	3212082.38	Геодезический метод	0.1	-
127	-	-	505492.45	3212092.81	Геодезический метод	0.1	-
128	-	-	505497.73	3212108.94	Геодезический метод	0.1	-
129	-	-	505500.11	3212120.48	Геодезический метод	0.1	-
130	-	-	505496.71	3212127.95	Геодезический метод	0.1	-
131	-	-	505490.26	3212134.06	Геодезический метод	0.1	-
132	-	-	505478.04	3212139.15	Геодезический метод	0.1	-
133	-	-	505464.79	3212140.17	Геодезический метод	0.1	-
134	-	-	505455.29	3212138.82	Геодезический метод	0.1	-
135	-	-	505447.48	3212136.44	Геодезический метод	0.1	-
136	-	-	505434.07	3212136.95	Геодезический метод	0.1	-
137	-	-	505422.52	3212139.67	Геодезический метод	0.1	-
138	-	-	505403.51	3212147.13	Геодезический метод	0.1	-
139	-	-	505391.45	3212147.65	Геодезический метод	0.1	-
140	-	-	505383.64	3212141.19	Геодезический метод	0.1	-
141	-	-	505379.03	3212127.37	Геодезический метод	0.1	-
142	-	-	505400.14	3212119.52	Геодезический метод	0.1	-
143	-	-	505448.88	3212099.03	Геодезический метод	0.1	-
126	-	-	505488.50	3212082.38	Геодезический метод	0.1	-

3. Сведения о характерных точках части (частей) границы объекта

Обозначение характерных точек части границы	Существующие координаты, м		Измененные (уточненные) координаты, м		Метод определения координат характерной точки	Средняя квадратическая погрешность положения характерной точки (Mt), м	Описание обозначения точки на местности (при наличии)
	X	Y	X	Y			
1	2	3	4	5	6	7	8
-	-	-	-	-	-	-	

Лист №

ОПИСАНИЕ МЕСТОПОЛОЖЕНИЯ ГРАНИЦ
Граница территориальной зоны - П.2-1 Зона размещения объектов производственного назначения, IV-V класса опасности Лодейнопольского городского поселения Лодейнопольского муниципального района Ленинградской области

(наименование)

План границ

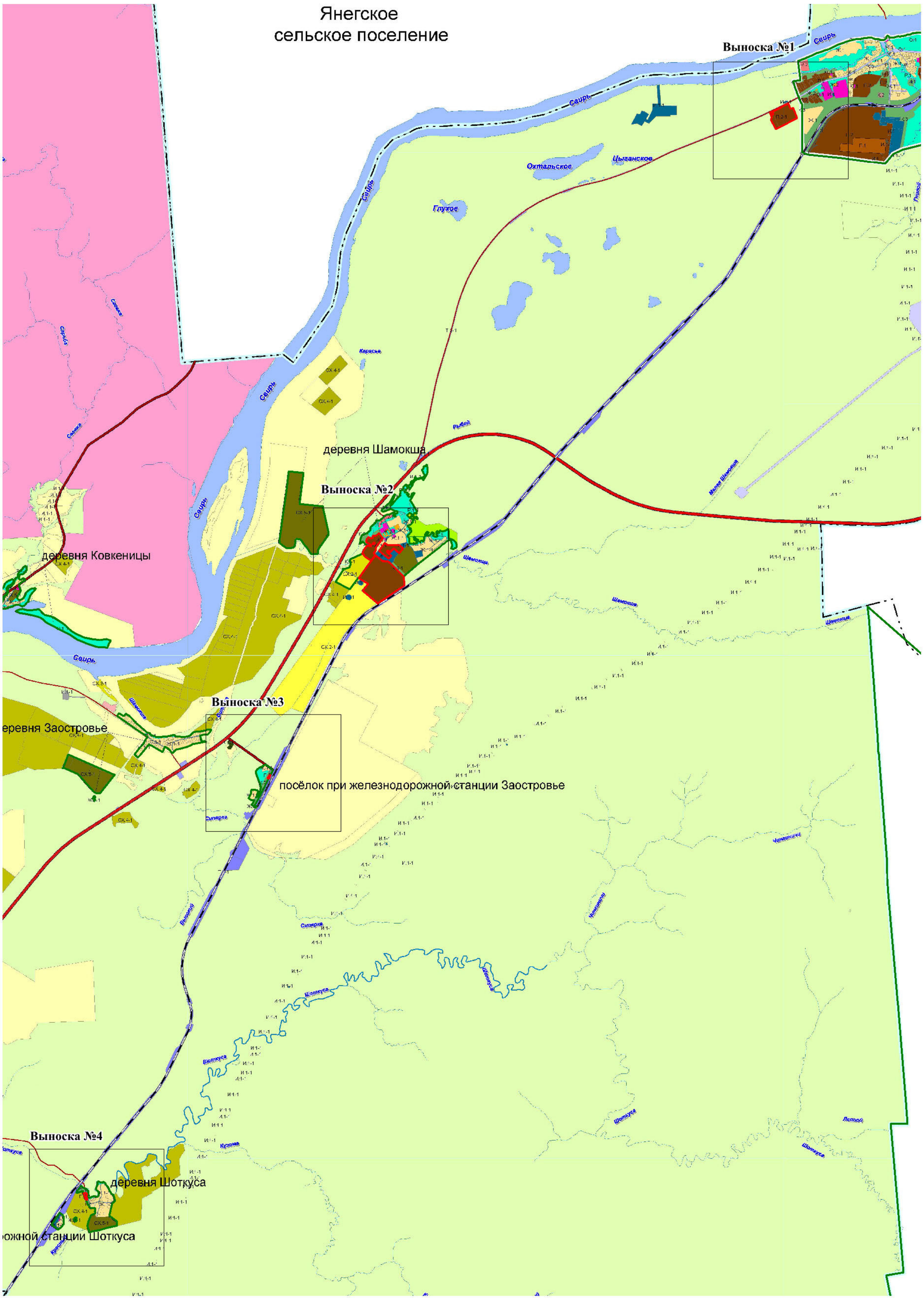

Масштаб 1:50 000

Используемые условные знаки и обозначения:

- граница территориальной зоны;

Подпись

Дата "21" января 2021 года

Лист №

ОПИСАНИЕ МЕСТОПОЛОЖЕНИЯ ГРАНИЦ
Граница территориальной зоны - П.2-1 Зона размещения объектов производственного назначения, IV-V класса опасности Лодейнопольского городского поселения Лодейнопольского муниципального района Ленинградской области

(наименование)

План границ

Выноска №1

Масштаб 1:5 000

Используемые условные знаки и обозначения:

- граница территориальной зоны;
- обозначение характерных точек границы территориальной зоны;
- граница и номер земельного участка, сведения о которой содержатся в ЕГРН;
- граница и номер кадастрового квартала;
- граница населенного пункта, сведения о которой содержатся в ЕГРН
-граница земель лесного фонда, сведения о которых содержатся в ЕГРН

• 131
:62
47:06:0102003

Подпись

Дата "21" января 2021 года

Лист №

ОПИСАНИЕ МЕСТОПОЛОЖЕНИЯ ГРАНИЦ
Граница территориальной зоны - П.2-1 Зона размещения объектов производственного назначения, IV-V класса опасности Лодейнопольского городского поселения Лодейнопольского муниципального района Ленинградской области

(наименование)

План границ

Выноска №2

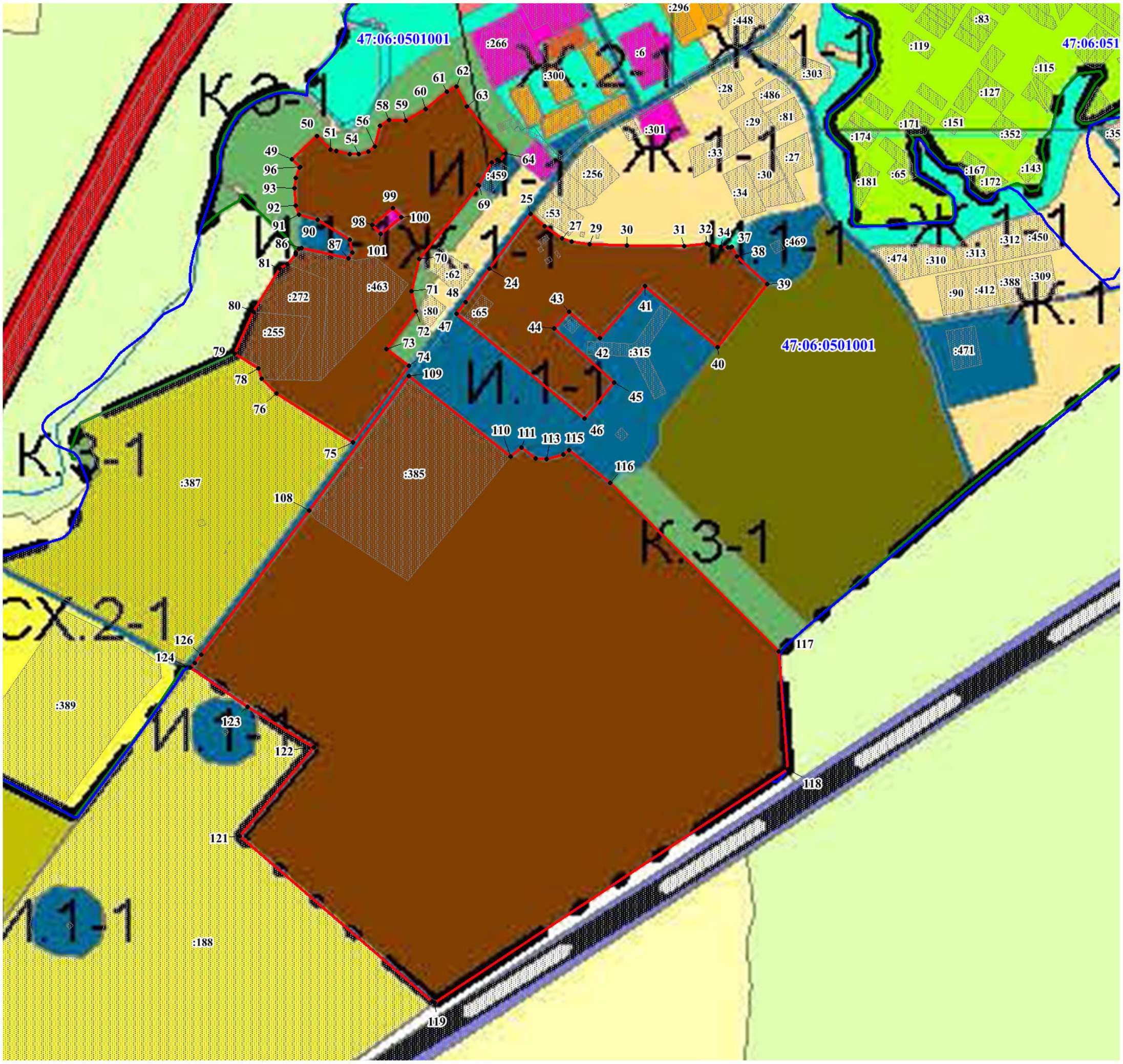

Масштаб 1:5 000

Используемые условные знаки и обозначения:

- граница территориальной зоны;
- обозначение характерных точек границы территориальной зоны;
- граница и номер земельного участка, сведения о которой содержатся в ЕГРН;
- граница и номер кадастрового квартала;
- граница населенного пункта, сведения о которой содержатся в ЕГРН
- граница земель лесного фонда, сведения о которых содержатся в ЕГРН

• 131
:62
47:06:0102003

Подпись

Дата "21" января 2021 года

Лист №

ОПИСАНИЕ МЕСТОПОЛОЖЕНИЯ ГРАНИЦ
Граница территориальной зоны - П.2-1 Зона размещения объектов производственного назначения, IV-V класса опасности Лодейнопольского городского поселения Лодейнопольского муниципального района Ленинградской области

(наименование)

План границ

Выноска №3

Масштаб 1:5 000

Подпись **Дата** "21" января 2021 года

Используемые условные знаки и обозначения:

• 131
:62
47:06:0102003

- граница территориальной зоны;
- обозначение характерных точек границы территориальной зоны;
- граница и номер земельного участка, сведения о которой содержатся в ЕГРН;
- граница и номер кадастрового квартала;
- граница населенного пункта, сведения о которой содержатся в ЕГРН
-граница земель лесного фонда, сведения о которых содержатся в ЕГРН

ОПИСАНИЕ МЕСТОПОЛОЖЕНИЯ ГРАНИЦ
Граница территориальной зоны - П.2-1 Зона размещения объектов производственного назначения, IV-V класса опасности Лодейнопольского городского поселения Лодейнопольского муниципального района Ленинградской области

(наименование)

План границ

Выноска №4

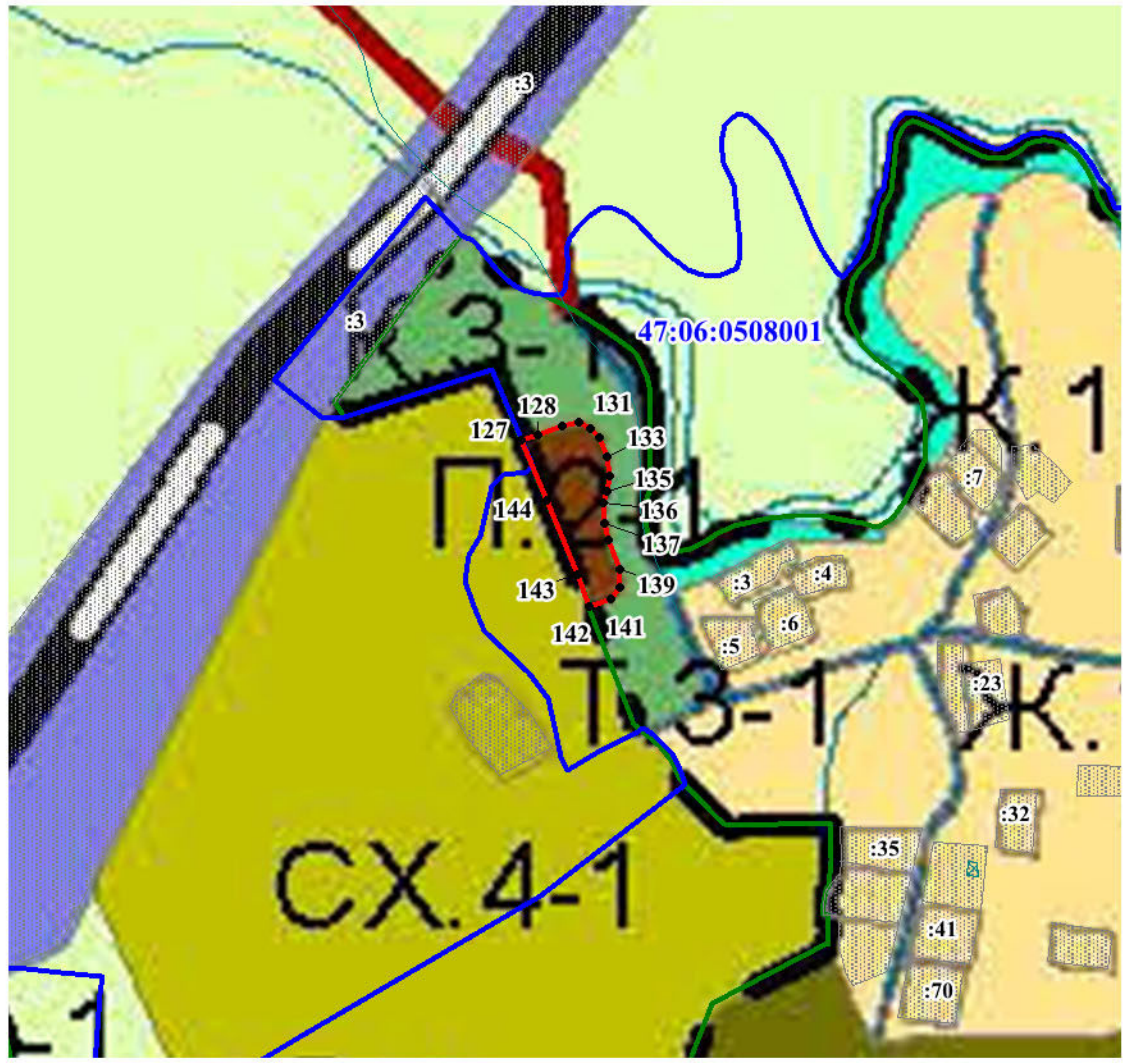

Масштаб 1:5 000

Подпись **Дата** "21" января 2021 года

Используемые условные знаки и обозначения:

- граница территориальной зоны;
- обозначение характерных точек границы территориальной зоны;
- граница и номер земельного участка, сведения о которой содержатся в ЕГРН;
- граница и номер кадастрового квартала;
- граница населенного пункта, сведения о которой содержатся в ЕГРН
-граница земель лесного фонда, сведения о которых содержатся в ЕГРН

• 131
:62
47:06:0102003

ОПИСАНИЕ МЕСТОПОЛОЖЕНИЯ ГРАНИЦ

Граница территориальной зоны - Р.1 Зона озелененных территорий общего пользования (лесопарки, парки, сады, скверы, бульвары) города Лодейное Поле Лодейнопольского муниципального района Ленинградской области

(наименование объекта, местоположение границ которого описано (далее - объект))

Раздел 1

Сведения об объекте

№ п/п	Характеристики объекта	Описание характеристик
1	2	3
1.	Местоположение объекта	187700, Ленинградская область, район Лодейнопольский, город Лодейное Поле
2.	Площадь объекта +/- величина погрешности определения площади (Р +/- Дельта Р)	1943505 +/- 488 м²
3.	Иные характеристики объекта	Зона рекреационного назначения

Раздел 2

Сведения о местоположении границ объекта

1. Система координат МСК 47 зона 3

2. Сведения о характерных точках границ объекта

Обозначение характерных точек границ	Координаты, м		Метод определения координат характерной точки	Средняя квадратическая погрешность положения характерной точки (Mt), м	Описание обозначения точки на местности (при наличии)
	X	Y			
1	2	3	4	5	6
1	524383.38	3224806.46	Геодезический метод	0.1	-
2	524358.61	3224754.01	Геодезический метод	0.1	-
3	524303.45	3224781.04	Геодезический метод	0.1	-
4	524319.32	3224762.14	Геодезический метод	0.1	-
5	524354.38	3224744.95	Геодезический метод	0.1	-
6	524350.39	3224736.44	Геодезический метод	0.1	-
7	524362.43	3224720.03	Геодезический метод	0.1	-
8	524380.08	3224709.48	Геодезический метод	0.1	-
9	524386.46	3224703.11	Геодезический метод	0.1	-
10	524395.68	3224688.18	Геодезический метод	0.1	-
11	524406.32	3224704.12	Геодезический метод	0.1	-
12	524428.92	3224689.02	Геодезический метод	0.1	-
13	524403.42	3224651.98	Геодезический метод	0.1	-
14	524397.10	3224656.33	Геодезический метод	0.1	-
15	524395.28	3224647.70	Геодезический метод	0.1	-
16	524374.44	3224615.58	Геодезический метод	0.1	-
17	524371.01	3224603.32	Геодезический метод	0.1	-
18	524361.45	3224585.42	Геодезический метод	0.1	-
19	524364.14	3224577.08	Геодезический метод	0.1	-
20	524375.31	3224555.45	Геодезический метод	0.1	-
21	524403.78	3224596.29	Геодезический метод	0.1	-
22	524440.88	3224650.14	Геодезический метод	0.1	-

2. Сведения о характерных точках границ объекта					
Обозначение характерных точек границ	**Координаты, м**		**Метод определения координат характерной точки**	**Средняя квадратическая погрешность положения характерной точки (Mt), м**	**Описание обозначения точки на местности (при наличии)**
	X	**Y**			
1	**2**	**3**	**4**	**5**	**6**
23	524480.52	3224710.99	Геодезический метод	0.1	-
24	524501.91	3224747.98	Геодезический метод	0.1	-
25	524456.66	3224772.24	Геодезический метод	0.1	-
26	524443.82	3224747.89	Геодезический метод	0.1	-
27	524416.81	3224760.72	Геодезический метод	0.1	-
28	524427.88	3224785.09	Геодезический метод	0.1	-
1	524383.38	3224806.46	Геодезический метод	0.1	-
29	524403.66	3224633.58	Геодезический метод	0.1	-
30	524399.31	3224626.28	Геодезический метод	0.1	-
31	524402.34	3224624.48	Геодезический метод	0.1	-
32	524406.69	3224631.78	Геодезический метод	0.1	-
29	524403.66	3224633.58	Геодезический метод	0.1	-
33	524744.26	3225818.88	Геодезический метод	0.1	-
34	524723.90	3225802.92	Геодезический метод	0.1	-
35	524703.66	3225788.48	Геодезический метод	0.1	-
36	524690.49	3225781.40	Геодезический метод	0.1	-
37	524678.28	3225778.82	Геодезический метод	0.1	-
38	524649.24	3225779.98	Геодезический метод	0.1	-
39	524680.08	3225577.16	Геодезический метод	0.1	-
40	524669.89	3225478.40	Геодезический метод	0.1	-
41	524651.65	3225415.09	Геодезический метод	0.1	-
42	524684.52	3225479.30	Геодезический метод	0.1	-
43	524681.91	3225489.80	Геодезический метод	0.1	-
44	524688.17	3225501.98	Геодезический метод	0.1	-
45	524704.21	3225532.49	Геодезический метод	0.1	-
46	524715.49	3225598.16	Геодезический метод	0.1	-

2. Сведения о характерных точках границ объекта					
Обозначение характерных точек границ	**Координаты, м**		**Метод определения координат характерной точки**	**Средняя квадратическая погрешность положения характерной точки (Mt), м**	**Описание обозначения точки на местности (при наличии)**
	X	**Y**			
1	**2**	**3**	**4**	**5**	**6**
33	524744.26	3225818.88	Геодезический метод	0.1	-
47	524667.98	3225462.40	Геодезический метод	0.1	-
48	524666.21	3225457.29	Геодезический метод	0.1	-
49	524670.22	3225455.91	Геодезический метод	0.1	-
50	524671.96	3225461.02	Геодезический метод	0.1	-
47	524667.98	3225462.40	Геодезический метод	0.1	-
51	525101.50	3225992.80	Геодезический метод	0.1	-
52	525089.89	3225992.42	Геодезический метод	0.1	-
53	525085.38	3225979.52	Геодезический метод	0.1	-
54	525109.62	3225980.49	Геодезический метод	0.1	-
55	525105.50	3225990.19	Геодезический метод	0.1	-
51	525101.50	3225992.80	Геодезический метод	0.1	-
56	524776.91	3225915.05	Геодезический метод	0.1	-
57	524779.48	3225899.31	Геодезический метод	0.1	-
58	524779.62	3225880.44	Геодезический метод	0.1	-
59	524803.17	3225903.49	Геодезический метод	0.1	-
60	524862.21	3225894.70	Геодезический метод	0.1	-
61	524878.38	3225886.00	Геодезический метод	0.1	-
62	524885.85	3225896.08	Геодезический метод	0.1	-
63	524870.74	3225900.49	Геодезический метод	0.1	-
64	524828.84	3225909.10	Геодезический метод	0.1	-
56	524776.91	3225915.05	Геодезический метод	0.1	-
65	524815.05	3225524.28	Геодезический метод	0.1	-
66	524814.48	3225520.94	Геодезический метод	0.1	-
67	524812.82	3225514.78	Геодезический метод	0.1	-
68	524807.68	3225505.31	Геодезический метод	0.1	-

2. Сведения о характерных точках границ объекта					
Обозначение характерных точек границ	**Координаты, м**		**Метод определения координат характерной точки**	**Средняя квадратическая погрешность положения характерной точки (Mt), м**	**Описание обозначения точки на местности (при наличии)**
	X	**Y**			
1	**2**	**3**	**4**	**5**	**6**
69	524795.50	3225487.00	Геодезический метод	0.1	-
70	524761.52	3225434.98	Геодезический метод	0.1	-
71	524745.86	3225409.78	Геодезический метод	0.1	-
72	524704.91	3225344.28	Геодезический метод	0.1	-
73	524691.12	3225322.38	Геодезический метод	0.1	-
74	524643.29	3225243.22	Геодезический метод	0.1	-
75	524632.26	3225223.29	Геодезический метод	0.1	-
76	524621.82	3225202.68	Геодезический метод	0.1	-
77	524586.09	3225214.88	Геодезический метод	0.1	-
78	524582.39	3225203.29	Геодезический метод	0.1	-
79	524529.05	3225213.15	Геодезический метод	0.1	-
80	524508.48	3225201.04	Геодезический метод	0.1	-
81	524419.79	3225225.88	Геодезический метод	0.1	-
82	524387.72	3225234.85	Геодезический метод	0.1	-
83	524284.24	3225230.11	Геодезический метод	0.1	-
84	524283.48	3225223.76	Геодезический метод	0.1	-
85	524378.65	3225228.38	Геодезический метод	0.1	-
86	524382.98	3225227.88	Геодезический метод	0.1	-
87	524498.39	3225196.15	Геодезический метод	0.1	-
88	524517.72	3225191.22	Геодезический метод	0.1	-
89	524553.11	3225185.08	Геодезический метод	0.1	-
90	524580.96	3225182.76	Геодезический метод	0.1	-
91	524584.64	3225180.76	Геодезический метод	0.1	-
92	524586.72	3225177.29	Геодезический метод	0.1	-
93	524585.48	3225170.82	Геодезический метод	0.1	-
94	524550.51	3225035.78	Геодезический метод	0.1	-

2. Сведения о характерных точках границ объекта					
Обозначение характерных точек границ	**Координаты, м**		**Метод определения координат характерной точки**	**Средняя квадратическая погрешность положения характерной точки (Mt), м**	**Описание обозначения точки на местности (при наличии)**
	X	**Y**			
1	**2**	**3**	**4**	**5**	**6**
95	524544.29	3225023.06	Геодезический метод	0.1	-
96	524534.81	3225014.22	Геодезический метод	0.1	-
97	524525.59	3225006.69	Геодезический метод	0.1	-
98	524519.35	3225004.88	Геодезический метод	0.1	-
99	524514.32	3225005.20	Геодезический метод	0.1	-
100	524500.20	3224948.68	Геодезический метод	0.1	-
101	524477.48	3224954.70	Геодезический метод	0.1	-
102	524459.85	3224960.05	Геодезический метод	0.1	-
103	524456.19	3224964.19	Геодезический метод	0.1	-
104	524448.38	3224965.94	Геодезический метод	0.1	-
105	524445.48	3224963.10	Геодезический метод	0.1	-
106	524440.62	3224951.98	Геодезический метод	0.1	-
107	524382.36	3224964.72	Геодезический метод	0.1	-
108	524343.72	3224975.32	Геодезический метод	0.1	-
109	524321.11	3224982.36	Геодезический метод	0.1	-
110	524351.21	3224966.98	Геодезический метод	0.1	-
111	524475.94	3224905.58	Геодезический метод	0.1	-
112	524529.18	3224882.45	Геодезический метод	0.1	-
113	524553.90	3224875.38	Геодезический метод	0.1	-
114	524556.22	3224875.24	Геодезический метод	0.1	-
115	524562.29	3224903.62	Геодезический метод	0.1	-
116	524571.12	3224945.52	Геодезический метод	0.1	-
117	524577.98	3224977.55	Геодезический метод	0.1	-
118	524566.54	3224979.65	Геодезический метод	0.1	-
119	524569.84	3224997.62	Геодезический метод	0.1	-
120	524581.78	3224995.46	Геодезический метод	0.1	-

2. Сведения о характерных точках границ объекта					
Обозначение характерных точек границ	**Координаты, м**		**Метод определения координат характерной точки**	**Средняя квадратическая погрешность положения характерной точки (Mt), м**	**Описание обозначения точки на местности (при наличии)**
	X	**Y**			
1	**2**	**3**	**4**	**5**	**6**
121	524598.19	3225071.74	Геодезический метод	0.1	-
122	524614.02	3225141.54	Геодезический метод	0.1	-
123	524630.78	3225202.54	Геодезический метод	0.1	-
124	524651.68	3225246.20	Геодезический метод	0.1	-
125	524679.25	3225293.38	Геодезический метод	0.1	-
126	524715.68	3225351.58	Геодезический метод	0.1	-
127	524763.78	3225428.30	Геодезический метод	0.1	-
128	524798.66	3225484.15	Геодезический метод	0.1	-
129	524820.02	3225518.49	Геодезический метод	0.1	-
130	524820.68	3225536.12	Геодезический метод	0.1	-
65	524815.05	3225524.28	Геодезический метод	0.1	-
131	525889.69	3228182.30	Геодезический метод	0.1	-
132	525882.42	3228177.56	Геодезический метод	0.1	-
133	525889.34	3228161.38	Геодезический метод	0.1	-
134	525882.92	3228159.10	Геодезический метод	0.1	-
135	525885.25	3228152.51	Геодезический метод	0.1	-
136	525866.79	3228146.12	Геодезический метод	0.1	-
137	525865.69	3228147.55	Геодезический метод	0.1	-
138	525838.25	3228137.38	Геодезический метод	0.1	-
139	525848.28	3228114.68	Геодезический метод	0.1	-
140	525854.38	3228085.08	Геодезический метод	0.1	-
141	525868.67	3228087.43	Геодезический метод	0.1	-
142	525863.00	3228117.38	Геодезический метод	0.1	-
143	525864.72	3228117.70	Геодезический метод	0.1	-
144	525863.25	3228124.19	Геодезический метод	0.1	-
145	525867.59	3228131.18	Геодезический метод	0.1	-

2. Сведения о характерных точках границ объекта					
Обозначение характерных точек границ	**Координаты, м**		**Метод определения координат характерной точки**	**Средняя квадратическая погрешность положения характерной точки (Mt), м**	**Описание обозначения точки на местности (при наличии)**
	X	**Y**			
1	**2**	**3**	**4**	**5**	**6**
146	525867.47	3228132.93	Геодезический метод	0.1	-
147	525873.06	3228134.53	Геодезический метод	0.1	-
148	525873.90	3228134.19	Геодезический метод	0.1	-
149	525881.72	3228137.00	Геодезический метод	0.1	-
150	525881.27	3228138.47	Геодезический метод	0.1	-
151	525880.49	3228141.08	Геодезический метод	0.1	-
152	525883.42	3228141.98	Геодезический метод	0.1	-
153	525882.64	3228144.58	Геодезический метод	0.1	-
154	525885.14	3228145.33	Геодезический метод	0.1	-
155	525883.89	3228149.44	Геодезический метод	0.1	-
156	525894.82	3228151.60	Геодезический метод	0.1	-
157	525896.94	3228142.66	Геодезический метод	0.1	-
158	525901.19	3228124.53	Геодезический метод	0.1	-
159	525906.96	3228093.72	Геодезический метод	0.1	-
160	525891.76	3228091.21	Геодезический метод	0.1	-
161	525905.61	3228010.06	Геодезический метод	0.1	-
162	525915.25	3227972.90	Геодезический метод	0.1	-
163	525858.75	3227954.65	Геодезический метод	0.1	-
164	525859.91	3227937.59	Геодезический метод	0.1	-
165	525865.50	3227937.56	Геодезический метод	0.1	-
166	525923.75	3227940.11	Геодезический метод	0.1	-
167	525947.78	3227808.35	Геодезический метод	0.1	-
168	525948.02	3227805.89	Геодезический метод	0.1	-
169	525953.90	3227806.12	Геодезический метод	0.1	-
170	525954.14	3227801.60	Геодезический метод	0.1	-
171	525978.76	3227802.76	Геодезический метод	0.1	-

2. Сведения о характерных точках границ объекта					
Обозначение характерных точек границ	**Координаты, м**		**Метод определения координат характерной точки**	**Средняя квадратическая погрешность положения характерной точки (Mt), м**	**Описание обозначения точки на местности (при наличии)**
	X	**Y**			
1	**2**	**3**	**4**	**5**	**6**
172	525973.68	3227824.55	Геодезический метод	0.1	-
173	525974.00	3227844.56	Геодезический метод	0.1	-
174	525969.49	3227856.52	Геодезический метод	0.1	-
175	525967.34	3227882.51	Геодезический метод	0.1	-
176	525964.12	3227894.52	Геодезический метод	0.1	-
177	525956.68	3227913.29	Геодезический метод	0.1	-
178	525949.40	3227928.14	Геодезический метод	0.1	-
179	525938.52	3227971.95	Геодезический метод	0.1	-
180	525939.02	3227979.38	Геодезический метод	0.1	-
181	525942.89	3227989.58	Геодезический метод	0.1	-
182	525939.62	3228002.90	Геодезический метод	0.1	-
183	525938.46	3228017.19	Геодезический метод	0.1	-
184	525936.36	3228024.48	Геодезический метод	0.1	-
185	525935.62	3228030.75	Геодезический метод	0.1	-
186	525934.88	3228037.02	Геодезический метод	0.1	-
187	525928.74	3228046.70	Геодезический метод	0.1	-
188	525918.79	3228075.06	Геодезический метод	0.1	-
189	525913.42	3228120.26	Геодезический метод	0.1	-
190	525908.68	3228151.06	Геодезический метод	0.1	-
191	525897.52	3228164.85	Геодезический метод	0.1	-
131	525889.69	3228182.30	Геодезический метод	0.1	-
192	524495.18	3228663.64	Геодезический метод	0.1	-
193	524466.68	3228662.11	Геодезический метод	0.1	-
194	524449.52	3228661.86	Геодезический метод	0.1	-
195	524458.00	3228636.14	Геодезический метод	0.1	-
196	524557.38	3228639.54	Геодезический метод	0.1	-

2. Сведения о характерных точках границ объекта					
Обозначение характерных точек границ	**Координаты, м**		**Метод определения координат характерной точки**	**Средняя квадратическая погрешность положения характерной точки (Mt), м**	**Описание обозначения точки на местности (при наличии)**
	X	**Y**			
1	**2**	**3**	**4**	**5**	**6**
197	524557.65	3228662.52	Геодезический метод	0.1	-
192	524495.18	3228663.64	Геодезический метод	0.1	-
198	524452.68	3228601.72	Геодезический метод	0.1	-
199	524444.02	3228601.50	Геодезический метод	0.1	-
200	524435.22	3228592.05	Геодезический метод	0.1	-
201	524453.02	3228591.22	Геодезический метод	0.1	-
198	524452.68	3228601.72	Геодезический метод	0.1	-
202	524557.04	3228608.26	Геодезический метод	0.1	-
203	524464.74	3228606.22	Геодезический метод	0.1	-
204	524466.45	3228582.12	Геодезический метод	0.1	-
205	524478.86	3228581.68	Геодезический метод	0.1	-
206	524556.01	3228583.62	Геодезический метод	0.1	-
202	524557.04	3228608.26	Геодезический метод	0.1	-
207	524430.84	3228559.05	Геодезический метод	0.1	-
208	524424.65	3228472.52	Геодезический метод	0.1	-
209	524427.19	3228499.20	Геодезический метод	0.1	-
210	524432.44	3228550.31	Геодезический метод	0.1	-
211	524452.22	3228550.29	Геодезический метод	0.1	-
212	524451.72	3228500.20	Геодезический метод	0.1	-
213	524452.80	3228473.66	Геодезический метод	0.1	-
214	524430.51	3228472.72	Геодезический метод	0.1	-
215	524457.74	3228439.54	Геодезический метод	0.1	-
216	524453.91	3228558.02	Геодезический метод	0.1	-
207	524430.84	3228559.05	Геодезический метод	0.1	-
217	524458.49	3228940.87	Геодезический метод	0.1	-
218	524447.34	3228923.69	Геодезический метод	0.1	-

2. Сведения о характерных точках границ объекта					
Обозначение характерных точек границ	**Координаты, м**		**Метод определения координат характерной точки**	**Средняя квадратическая погрешность положения характерной точки (Mt), м**	**Описание обозначения точки на местности (при наличии)**
	X	**Y**			
1	**2**	**3**	**4**	**5**	**6**
219	524439.40	3228910.25	Геодезический метод	0.1	-
220	524436.54	3228912.11	Геодезический метод	0.1	-
221	524423.58	3228897.16	Геодезический метод	0.1	-
222	524421.78	3228894.28	Геодезический метод	0.1	-
223	524431.25	3228890.68	Геодезический метод	0.1	-
224	524434.96	3228890.41	Геодезический метод	0.1	-
225	524433.82	3228873.96	Геодезический метод	0.1	-
226	524446.62	3228872.92	Геодезический метод	0.1	-
227	524441.09	3228847.44	Геодезический метод	0.1	-
228	524431.42	3228849.01	Геодезический метод	0.1	-
229	524430.09	3228826.86	Геодезический метод	0.1	-
230	524426.31	3228827.04	Геодезический метод	0.1	-
231	524426.21	3228810.30	Геодезический метод	0.1	-
232	524435.59	3228810.28	Геодезический метод	0.1	-
233	524435.74	3228806.29	Геодезический метод	0.1	-
234	524436.04	3228798.29	Геодезический метод	0.1	-
235	524426.42	3228797.74	Геодезический метод	0.1	-
236	524427.04	3228783.64	Геодезический метод	0.1	-
237	524434.40	3228783.48	Геодезический метод	0.1	-
238	524434.99	3228769.84	Геодезический метод	0.1	-
239	524464.31	3228771.32	Геодезический метод	0.1	-
240	524467.68	3228800.16	Геодезический метод	0.1	-
241	524470.20	3228799.90	Геодезический метод	0.1	-
242	524470.99	3228807.21	Геодезический метод	0.1	-
243	524468.59	3228807.46	Геодезический метод	0.1	-
244	524471.80	3228833.99	Геодезический метод	0.1	-

2. Сведения о характерных точках границ объекта					
Обозначение характерных точек границ	**Координаты, м**		**Метод определения координат характерной точки**	**Средняя квадратическая погрешность положения характерной точки (Mt), м**	**Описание обозначения точки на местности (при наличии)**
	X	**Y**			
1	**2**	**3**	**4**	**5**	**6**
245	524476.25	3228868.82	Геодезический метод	0.1	-
246	524460.32	3228870.61	Геодезический метод	0.1	-
247	524456.94	3228873.89	Геодезический метод	0.1	-
248	524459.98	3228912.02	Геодезический метод	0.1	-
249	524462.35	3228915.01	Геодезический метод	0.1	-
250	524480.48	3228913.12	Геодезический метод	0.1	-
251	524481.92	3228936.65	Геодезический метод	0.1	-
252	524463.12	3228940.04	Геодезический метод	0.1	-
217	524458.49	3228940.87	Геодезический метод	0.1	-
253	525977.21	3232609.95	Геодезический метод	0.1	-
254	525960.19	3232549.14	Геодезический метод	0.1	-
255	525924.89	3232532.56	Геодезический метод	0.1	-
256	525919.79	3232524.57	Геодезический метод	0.1	-
257	525916.00	3232489.89	Геодезический метод	0.1	-
258	525917.74	3232401.33	Геодезический метод	0.1	-
259	525909.72	3232360.95	Геодезический метод	0.1	-
260	525913.48	3232350.18	Геодезический метод	0.1	-
261	525913.06	3232318.88	Геодезический метод	0.1	-
262	525897.21	3232274.22	Геодезический метод	0.1	-
263	525891.98	3232240.51	Геодезический метод	0.1	-
264	525856.73	3232144.92	Геодезический метод	0.1	-
265	525845.33	3232048.28	Геодезический метод	0.1	-
266	525854.50	3231979.10	Геодезический метод	0.1	-
267	525861.54	3232041.81	Геодезический метод	0.1	-
268	525991.62	3232293.32	Геодезический метод	0.1	-
253	525977.21	3232609.95	Геодезический метод	0.1	-

2. Сведения о характерных точках границ объекта					
Обозначение характерных точек границ	**Координаты, м**		**Метод определения координат характерной точки**	**Средняя квадратическая погрешность положения характерной точки (Mt), м**	**Описание обозначения точки на местности (при наличии)**
	X	**Y**			
1	**2**	**3**	**4**	**5**	**6**
269	526060.98	3232789.80	Геодезический метод	0.1	-
270	526036.82	3232762.81	Геодезический метод	0.1	-
271	526031.45	3232753.24	Геодезический метод	0.1	-
272	526032.51	3232738.34	Геодезический метод	0.1	-
273	526039.78	3232725.44	Геодезический метод	0.1	-
274	526047.62	3232719.54	Геодезический метод	0.1	-
275	526059.35	3232697.70	Геодезический метод	0.1	-
276	526081.39	3232643.76	Геодезический метод	0.1	-
277	526090.60	3232618.09	Геодезический метод	0.1	-
278	526098.61	3232600.06	Геодезический метод	0.1	-
279	526098.76	3232594.99	Геодезический метод	0.1	-
280	526099.38	3232572.39	Геодезический метод	0.1	-
281	526104.62	3232552.45	Геодезический метод	0.1	-
282	526129.44	3232557.48	Геодезический метод	0.1	-
283	526147.36	3232563.32	Геодезический метод	0.1	-
284	526158.68	3232567.18	Геодезический метод	0.1	-
285	526172.70	3232562.48	Геодезический метод	0.1	-
286	526195.48	3232542.84	Геодезический метод	0.1	-
287	526202.54	3232531.24	Геодезический метод	0.1	-
288	526215.58	3232516.28	Геодезический метод	0.1	-
289	526247.62	3232486.66	Геодезический метод	0.1	-
290	526255.49	3232481.46	Геодезический метод	0.1	-
291	526272.50	3232459.76	Геодезический метод	0.1	-
292	526290.21	3232421.11	Геодезический метод	0.1	-
293	526291.55	3232407.69	Геодезический метод	0.1	-
294	526292.39	3232401.15	Геодезический метод	0.1	-

2. Сведения о характерных точках границ объекта					
Обозначение характерных точек границ	**Координаты, м**		**Метод определения координат характерной точки**	**Средняя квадратическая погрешность положения характерной точки (Mt), м**	**Описание обозначения точки на местности (при наличии)**
	X	**Y**			
1	**2**	**3**	**4**	**5**	**6**
295	526300.52	3232366.75	Геодезический метод	0.1	-
296	526302.41	3232317.34	Геодезический метод	0.1	-
297	526299.52	3232299.72	Геодезический метод	0.1	-
298	526293.66	3232286.54	Геодезический метод	0.1	-
299	526294.29	3232280.19	Геодезический метод	0.1	-
300	526300.48	3232271.70	Геодезический метод	0.1	-
301	526321.05	3232237.15	Геодезический метод	0.1	-
302	526324.89	3232221.89	Геодезический метод	0.1	-
303	526321.95	3232205.39	Геодезический метод	0.1	-
304	526328.18	3232191.78	Геодезический метод	0.1	-
305	526327.65	3232180.50	Геодезический метод	0.1	-
306	526319.98	3232154.14	Геодезический метод	0.1	-
307	526316.30	3232137.84	Геодезический метод	0.1	-
308	526300.95	3232125.60	Геодезический метод	0.1	-
309	526295.56	3232116.69	Геодезический метод	0.1	-
310	526295.45	3232103.88	Геодезический метод	0.1	-
311	526302.69	3232094.66	Геодезический метод	0.1	-
312	526321.98	3232072.90	Геодезический метод	0.1	-
313	526329.26	3232056.71	Геодезический метод	0.1	-
314	526348.39	3232014.12	Геодезический метод	0.1	-
315	526349.26	3232003.78	Геодезический метод	0.1	-
316	526345.71	3231973.34	Геодезический метод	0.1	-
317	526343.16	3231938.41	Геодезический метод	0.1	-
318	526345.11	3231916.69	Геодезический метод	0.1	-
319	526339.25	3231895.06	Геодезический метод	0.1	-
320	526333.29	3231871.89	Геодезический метод	0.1	-

2. Сведения о характерных точках границ объекта					
Обозначение характерных точек границ	**Координаты, м**		**Метод определения координат характерной точки**	**Средняя квадратическая погрешность положения характерной точки (Mt), м**	**Описание обозначения точки на местности (при наличии)**
	X	**Y**			
1	**2**	**3**	**4**	**5**	**6**
321	526331.16	3231843.48	Геодезический метод	0.1	-
322	526323.46	3231814.40	Геодезический метод	0.1	-
323	526301.70	3231791.75	Геодезический метод	0.1	-
324	526290.18	3231778.05	Геодезический метод	0.1	-
325	526240.89	3231693.22	Геодезический метод	0.1	-
326	526201.50	3231638.49	Геодезический метод	0.1	-
327	526220.05	3231592.53	Геодезический метод	0.1	-
328	526234.05	3231541.03	Геодезический метод	0.1	-
329	526237.43	3231501.71	Геодезический метод	0.1	-
330	526249.62	3231511.09	Геодезический метод	0.1	-
331	526278.10	3231547.89	Геодезический метод	0.1	-
332	526299.64	3231567.66	Геодезический метод	0.1	-
333	526329.84	3231597.52	Геодезический метод	0.1	-
334	526346.99	3231629.91	Геодезический метод	0.1	-
335	526354.64	3231654.92	Геодезический метод	0.1	-
336	526314.16	3231667.43	Геодезический метод	0.1	-
337	526329.80	3231708.79	Геодезический метод	0.1	-
338	526337.91	3231737.20	Геодезический метод	0.1	-
339	526348.14	3231825.73	Геодезический метод	0.1	-
340	526367.41	3231825.32	Геодезический метод	0.1	-
341	526373.82	3231877.39	Геодезический метод	0.1	-
342	526374.18	3231916.69	Геодезический метод	0.1	-
343	526380.61	3231971.06	Геодезический метод	0.1	-
344	526375.14	3232008.39	Геодезический метод	0.1	-
345	526359.16	3232042.06	Геодезический метод	0.1	-
346	526351.30	3232062.71	Геодезический метод	0.1	-

2. Сведения о характерных точках границ объекта					
Обозначение характерных точек границ	**Координаты, м**		**Метод определения координат характерной точки**	**Средняя квадратическая погрешность положения характерной точки (Mt), м**	**Описание обозначения точки на местности (при наличии)**
	X	**Y**			
1	**2**	**3**	**4**	**5**	**6**
347	526380.31	3232124.60	Геодезический метод	0.1	-
348	526381.36	3232131.56	Геодезический метод	0.1	-
349	526378.10	3232187.88	Геодезический метод	0.1	-
350	526366.26	3232218.28	Геодезический метод	0.1	-
351	526359.72	3232228.96	Геодезический метод	0.1	-
352	526344.34	3232252.52	Геодезический метод	0.1	-
353	526343.56	3232254.54	Геодезический метод	0.1	-
354	526354.52	3232288.20	Геодезический метод	0.1	-
355	526357.24	3232307.65	Геодезический метод	0.1	-
356	526356.95	3232316.18	Геодезический метод	0.1	-
357	526351.90	3232350.82	Геодезический метод	0.1	-
358	526346.51	3232379.03	Геодезический метод	0.1	-
359	526341.20	3232400.72	Геодезический метод	0.1	-
360	526325.06	3232446.84	Геодезический метод	0.1	-
361	526317.18	3232466.24	Геодезический метод	0.1	-
362	526313.80	3232472.36	Геодезический метод	0.1	-
363	526298.59	3232496.63	Геодезический метод	0.1	-
364	526280.28	3232519.33	Геодезический метод	0.1	-
365	526264.08	3232533.29	Геодезический метод	0.1	-
366	526247.20	3232543.51	Геодезический метод	0.1	-
367	526232.28	3232551.52	Геодезический метод	0.1	-
368	526224.41	3232556.65	Геодезический метод	0.1	-
369	526205.50	3232572.88	Геодезический метод	0.1	-
370	526206.40	3232576.80	Геодезический метод	0.1	-
371	526209.65	3232583.35	Геодезический метод	0.1	-
372	526186.69	3232614.10	Геодезический метод	0.1	-

2. Сведения о характерных точках границ объекта					
Обозначение характерных точек границ	**Координаты, м**		**Метод определения координат характерной точки**	**Средняя квадратическая погрешность положения характерной точки (Mt), м**	**Описание обозначения точки на местности (при наличии)**
	X	**Y**			
1	**2**	**3**	**4**	**5**	**6**
373	526181.04	3232615.84	Геодезический метод	0.1	-
374	526177.12	3232618.84	Геодезический метод	0.1	-
375	526150.50	3232646.08	Геодезический метод	0.1	-
376	526122.80	3232670.98	Геодезический метод	0.1	-
377	526102.02	3232692.00	Геодезический метод	0.1	-
378	526071.15	3232744.94	Геодезический метод	0.1	-
269	526060.98	3232789.80	Геодезический метод	0.1	-
379	525309.26	3230918.94	Геодезический метод	0.1	-
380	525299.02	3230915.64	Геодезический метод	0.1	-
381	525280.28	3230902.79	Геодезический метод	0.1	-
382	525265.92	3230885.26	Геодезический метод	0.1	-
383	525257.06	3230867.99	Геодезический метод	0.1	-
384	525247.46	3230866.12	Геодезический метод	0.1	-
385	525223.62	3230872.68	Геодезический метод	0.1	-
386	525209.06	3230873.38	Геодезический метод	0.1	-
387	525201.60	3230877.22	Геодезический метод	0.1	-
388	525194.14	3230881.06	Геодезический метод	0.1	-
389	525186.04	3230888.34	Геодезический метод	0.1	-
390	525198.20	3230864.25	Геодезический метод	0.1	-
391	525202.02	3230846.59	Геодезический метод	0.1	-
392	525210.84	3230838.48	Геодезический метод	0.1	-
393	525233.02	3230828.46	Геодезический метод	0.1	-
394	525237.56	3230785.52	Геодезический метод	0.1	-
395	525241.62	3230768.59	Геодезический метод	0.1	-
396	525253.30	3230752.84	Геодезический метод	0.1	-
397	525275.72	3230732.58	Геодезический метод	0.1	-

2. Сведения о характерных точках границ объекта					
Обозначение характерных точек границ	**Координаты, м**		**Метод определения координат характерной точки**	**Средняя квадратическая погрешность положения характерной точки (Mt), м**	**Описание обозначения точки на местности (при наличии)**
	X	**Y**			
1	**2**	**3**	**4**	**5**	**6**
398	525289.28	3230725.89	Геодезический метод	0.1	-
399	525303.82	3230723.38	Геодезический метод	0.1	-
400	525312.05	3230725.89	Геодезический метод	0.1	-
401	525325.41	3230737.70	Геодезический метод	0.1	-
402	525337.99	3230743.42	Геодезический метод	0.1	-
403	525346.94	3230741.51	Геодезический метод	0.1	-
404	525357.42	3230734.82	Геодезический метод	0.1	-
405	525368.64	3230730.54	Геодезический метод	0.1	-
406	525375.92	3230730.66	Геодезический метод	0.1	-
407	525388.62	3230731.98	Геодезический метод	0.1	-
408	525397.32	3230727.20	Геодезический метод	0.1	-
409	525401.39	3230723.50	Геодезический метод	0.1	-
410	525411.76	3230723.98	Геодезический метод	0.1	-
411	525420.95	3230728.28	Геодезический метод	0.1	-
412	525425.96	3230732.69	Геодезический метод	0.1	-
413	525425.25	3230738.39	Геодезический метод	0.1	-
414	525438.52	3230761.65	Геодезический метод	0.1	-
415	525458.26	3230755.40	Геодезический метод	0.1	-
416	525476.12	3230744.02	Геодезический метод	0.1	-
417	525478.88	3230749.14	Геодезический метод	0.1	-
418	525486.70	3230763.72	Геодезический метод	0.1	-
419	525489.62	3230770.06	Геодезический метод	0.1	-
420	525506.02	3230805.69	Геодезический метод	0.1	-
421	525511.22	3230816.98	Геодезический метод	0.1	-
422	525515.72	3230826.98	Геодезический метод	0.1	-
423	525521.36	3230839.52	Геодезический метод	0.1	-

2. Сведения о характерных точках границ объекта					
Обозначение характерных точек границ	**Координаты, м**		**Метод определения координат характерной точки**	**Средняя квадратическая погрешность положения характерной точки (Mt), м**	**Описание обозначения точки на местности (при наличии)**
	X	**Y**			
1	**2**	**3**	**4**	**5**	**6**
424	525522.12	3230841.21	Геодезический метод	0.1	-
425	525517.79	3230842.75	Геодезический метод	0.1	-
426	525504.75	3230854.75	Геодезический метод	0.1	-
427	525492.91	3230856.28	Геодезический метод	0.1	-
428	525472.76	3230872.14	Геодезический метод	0.1	-
429	525470.58	3230902.91	Геодезический метод	0.1	-
430	525440.79	3230903.56	Геодезический метод	0.1	-
431	525422.35	3230898.48	Геодезический метод	0.1	-
432	525420.21	3230885.72	Геодезический метод	0.1	-
433	525395.99	3230871.22	Геодезический метод	0.1	-
434	525371.38	3230865.11	Геодезический метод	0.1	-
435	525349.26	3230864.74	Геодезический метод	0.1	-
436	525347.40	3230874.48	Геодезический метод	0.1	-
437	525379.02	3230892.85	Геодезический метод	0.1	-
438	525377.04	3230905.39	Геодезический метод	0.1	-
439	525340.22	3230893.78	Геодезический метод	0.1	-
440	525327.29	3230889.64	Геодезический метод	0.1	-
441	525319.46	3230894.16	Геодезический метод	0.1	-
442	525318.30	3230897.94	Геодезический метод	0.1	-
443	525314.52	3230910.08	Геодезический метод	0.1	-
379	525309.26	3230918.94	Геодезический метод	0.1	-
444	525576.88	3230837.20	Геодезический метод	0.1	-
445	525547.65	3230832.28	Геодезический метод	0.1	-
446	525545.98	3230828.62	Геодезический метод	0.1	-
447	525535.08	3230804.32	Геодезический метод	0.1	-
448	525507.55	3230751.88	Геодезический метод	0.1	-

2. Сведения о характерных точках границ объекта					
Обозначение характерных точек границ	**Координаты, м**		**Метод определения координат характерной точки**	**Средняя квадратическая погрешность положения характерной точки (Mt), м**	**Описание обозначения точки на местности (при наличии)**
	X	**Y**			
1	**2**	**3**	**4**	**5**	**6**
449	525503.09	3230744.08	Геодезический метод	0.1	-
450	525499.38	3230737.58	Геодезический метод	0.1	-
451	525482.69	3230708.41	Геодезический метод	0.1	-
452	525480.66	3230704.86	Геодезический метод	0.1	-
453	525474.19	3230694.65	Геодезический метод	0.1	-
454	525459.06	3230670.65	Геодезический метод	0.1	-
455	525462.20	3230674.04	Геодезический метод	0.1	-
456	525465.22	3230671.28	Геодезический метод	0.1	-
457	525467.01	3230673.18	Геодезический метод	0.1	-
458	525463.96	3230676.04	Геодезический метод	0.1	-
459	525471.72	3230684.64	Геодезический метод	0.1	-
460	525477.05	3230688.92	Геодезический метод	0.1	-
461	525514.69	3230727.52	Геодезический метод	0.1	-
462	525538.25	3230705.68	Геодезический метод	0.1	-
463	525499.18	3230661.70	Геодезический метод	0.1	-
464	525485.34	3230646.66	Геодезический метод	0.1	-
465	525479.92	3230641.50	Геодезический метод	0.1	-
466	525427.89	3230585.79	Геодезический метод	0.1	-
467	525453.48	3230551.74	Геодезический метод	0.1	-
468	525480.39	3230569.96	Геодезический метод	0.1	-
469	525498.20	3230579.58	Геодезический метод	0.1	-
470	525506.02	3230597.38	Геодезический метод	0.1	-
471	525519.81	3230618.09	Геодезический метод	0.1	-
472	525524.21	3230634.84	Геодезический метод	0.1	-
473	525529.86	3230643.82	Геодезический метод	0.1	-
474	525546.48	3230677.74	Геодезический метод	0.1	-

2. Сведения о характерных точках границ объекта					
Обозначение характерных точек границ	**Координаты, м**		**Метод определения координат характерной точки**	**Средняя квадратическая погрешность положения характерной точки (Mt), м**	**Описание обозначения точки на местности (при наличии)**
	X	**Y**			
1	**2**	**3**	**4**	**5**	**6**
475	525559.12	3230686.22	Геодезический метод	0.1	-
476	525571.18	3230706.84	Геодезический метод	0.1	-
477	525577.90	3230710.12	Геодезический метод	0.1	-
478	525581.01	3230708.76	Геодезический метод	0.1	-
479	525644.38	3230773.66	Геодезический метод	0.1	-
480	525656.09	3230793.35	Геодезический метод	0.1	-
481	525659.96	3230807.68	Геодезический метод	0.1	-
482	525659.94	3230817.36	Геодезический метод	0.1	-
444	525576.88	3230837.20	Геодезический метод	0.1	-
483	524987.76	3228624.59	Геодезический метод	0.1	-
484	524940.41	3228621.92	Геодезический метод	0.1	-
485	524941.92	3228421.91	Геодезический метод	0.1	-
486	524989.48	3228421.91	Геодезический метод	0.1	-
483	524987.76	3228624.59	Геодезический метод	0.1	-
487	525088.62	3228623.24	Геодезический метод	0.1	-
488	525089.18	3228601.41	Геодезический метод	0.1	-
489	525089.54	3228591.18	Геодезический метод	0.1	-
490	525062.84	3228590.38	Геодезический метод	0.1	-
491	525064.28	3228546.82	Геодезический метод	0.1	-
492	525083.04	3228547.06	Геодезический метод	0.1	-
493	525083.46	3228570.36	Геодезический метод	0.1	-
494	525085.45	3228573.49	Геодезический метод	0.1	-
495	525091.91	3228583.96	Геодезический метод	0.1	-
496	525095.32	3228582.96	Геодезический метод	0.1	-
497	525094.66	3228622.88	Геодезический метод	0.1	-
487	525088.62	3228623.24	Геодезический метод	0.1	-

2. Сведения о характерных точках границ объекта					
Обозначение характерных точек границ	**Координаты, м**		**Метод определения координат характерной точки**	**Средняя квадратическая погрешность положения характерной точки (Mt), м**	**Описание обозначения точки на местности (при наличии)**
	X	**Y**			
1	**2**	**3**	**4**	**5**	**6**
498	525009.59	3228956.19	Геодезический метод	0.1	-
499	525007.06	3228951.58	Геодезический метод	0.1	-
500	524954.95	3228932.00	Геодезический метод	0.1	-
501	524989.41	3228834.38	Геодезический метод	0.1	-
502	525024.45	3228849.22	Геодезический метод	0.1	-
503	525030.82	3228851.78	Геодезический метод	0.1	-
504	525046.71	3228860.32	Геодезический метод	0.1	-
505	525058.78	3228836.61	Геодезический метод	0.1	-
506	525064.98	3228822.44	Геодезический метод	0.1	-
507	525067.76	3228816.72	Геодезический метод	0.1	-
508	525058.86	3228810.08	Геодезический метод	0.1	-
509	525056.38	3228809.06	Геодезический метод	0.1	-
510	525051.79	3228807.68	Геодезический метод	0.1	-
511	525041.46	3228804.56	Геодезический метод	0.1	-
512	525017.95	3228798.98	Геодезический метод	0.1	-
513	525013.44	3228797.88	Геодезический метод	0.1	-
514	525005.34	3228796.32	Геодезический метод	0.1	-
515	525001.92	3228797.79	Геодезический метод	0.1	-
516	525004.09	3228745.34	Геодезический метод	0.1	-
517	525076.58	3228747.64	Геодезический метод	0.1	-
518	525076.48	3228751.80	Геодезический метод	0.1	-
519	525087.22	3228751.40	Геодезический метод	0.1	-
520	525088.10	3228646.02	Геодезический метод	0.1	-
521	525147.16	3228647.82	Геодезический метод	0.1	-
522	525146.79	3228686.36	Геодезический метод	0.1	-
523	525134.02	3228671.16	Геодезический метод	0.1	-

2. Сведения о характерных точках границ объекта					
Обозначение характерных точек границ	**Координаты, м**		**Метод определения координат характерной точки**	**Средняя квадратическая погрешность положения характерной точки (Mt), м**	**Описание обозначения точки на местности (при наличии)**
	X	**Y**			
1	**2**	**3**	**4**	**5**	**6**
524	525088.78	3228660.61	Геодезический метод	0.1	-
525	525094.38	3228749.68	Геодезический метод	0.1	-
526	525141.94	3228714.49	Геодезический метод	0.1	-
527	525146.78	3228686.65	Геодезический метод	0.1	-
528	525146.31	3228736.25	Геодезический метод	0.1	-
529	525144.99	3228837.71	Геодезический метод	0.1	-
530	525114.84	3228841.46	Геодезический метод	0.1	-
531	525098.58	3228853.24	Геодезический метод	0.1	-
532	525061.50	3228863.52	Геодезический метод	0.1	-
533	525055.65	3228867.14	Геодезический метод	0.1	-
534	525028.89	3228915.36	Геодезический метод	0.1	-
535	525024.20	3228930.78	Геодезический метод	0.1	-
536	525015.32	3228942.92	Геодезический метод	0.1	-
498	525009.59	3228956.19	Геодезический метод	0.1	-
537	525102.10	3228786.59	Геодезический метод	0.1	-
538	525090.82	3228772.79	Геодезический метод	0.1	-
539	525102.42	3228762.86	Геодезический метод	0.1	-
540	525111.41	3228770.24	Геодезический метод	0.1	-
541	525115.15	3228774.79	Геодезический метод	0.1	-
542	525110.02	3228780.12	Геодезический метод	0.1	-
537	525102.10	3228786.59	Геодезический метод	0.1	-
543	525050.48	3228469.37	Геодезический метод	0.1	-
544	525009.60	3228467.12	Геодезический метод	0.1	-
545	525010.14	3228449.50	Геодезический метод	0.1	-
546	525032.80	3228449.78	Геодезический метод	0.1	-
547	525033.22	3228416.89	Геодезический метод	0.1	-

2. Сведения о характерных точках границ объекта					
Обозначение характерных точек границ	**Координаты, м**		**Метод определения координат характерной точки**	**Средняя квадратическая погрешность положения характерной точки (Mt), м**	**Описание обозначения точки на местности (при наличии)**
	X	**Y**			
1	**2**	**3**	**4**	**5**	**6**
548	525053.48	3228416.14	Геодезический метод	0.1	-
549	525053.52	3228439.44	Геодезический метод	0.1	-
550	525051.90	3228439.42	Геодезический метод	0.1	-
551	525051.82	3228444.84	Геодезический метод	0.1	-
552	525052.82	3228444.89	Геодезический метод	0.1	-
543	525050.48	3228469.37	Геодезический метод	0.1	-
553	525542.38	3228000.06	Геодезический метод	0.1	-
554	525538.14	3227999.75	Геодезический метод	0.1	-
555	525514.18	3227999.29	Геодезический метод	0.1	-
556	525514.72	3227969.22	Геодезический метод	0.1	-
557	525491.42	3227969.04	Геодезический метод	0.1	-
558	525491.12	3227953.34	Геодезический метод	0.1	-
559	525543.65	3227954.00	Геодезический метод	0.1	-
553	525542.38	3228000.06	Геодезический метод	0.1	-
560	525369.04	3228070.66	Геодезический метод	0.1	-
561	525348.11	3228070.10	Геодезический метод	0.1	-
562	525352.78	3227949.22	Геодезический метод	0.1	-
563	525466.39	3227953.41	Геодезический метод	0.1	-
564	525468.94	3227958.74	Геодезический метод	0.1	-
565	525469.28	3227968.52	Геодезический метод	0.1	-
566	525437.41	3227967.71	Геодезический метод	0.1	-
567	525437.52	3227962.95	Геодезический метод	0.1	-
568	525432.34	3227962.82	Геодезический метод	0.1	-
569	525431.99	3227977.11	Геодезический метод	0.1	-
570	525418.31	3227976.71	Геодезический метод	0.1	-
571	525418.62	3227963.98	Геодезический метод	0.1	-

2. Сведения о характерных точках границ объекта					
Обозначение характерных точек границ	**Координаты, м**		**Метод определения координат характерной точки**	**Средняя квадратическая погрешность положения характерной точки (Mt), м**	**Описание обозначения точки на местности (при наличии)**
	X	**Y**			
1	**2**	**3**	**4**	**5**	**6**
572	525417.85	3227963.96	Геодезический метод	0.1	-
573	525418.14	3227956.64	Геодезический метод	0.1	-
574	525398.48	3227955.88	Геодезический метод	0.1	-
575	525383.98	3227955.31	Геодезический метод	0.1	-
576	525383.08	3227975.72	Геодезический метод	0.1	-
577	525382.30	3227993.52	Геодезический метод	0.1	-
578	525381.28	3227993.48	Геодезический метод	0.1	-
579	525381.12	3228000.95	Геодезический метод	0.1	-
580	525369.78	3228000.72	Геодезический метод	0.1	-
581	525369.22	3228054.71	Геодезический метод	0.1	-
582	525369.16	3228060.94	Геодезический метод	0.1	-
560	525369.04	3228070.66	Геодезический метод	0.1	-
583	525025.72	3227622.38	Геодезический метод	0.1	-
584	525029.04	3227561.72	Геодезический метод	0.1	-
585	525045.32	3227563.22	Геодезический метод	0.1	-
586	525051.72	3227564.55	Геодезический метод	0.1	-
587	525054.70	3227565.94	Геодезический метод	0.1	-
588	525052.72	3227621.92	Геодезический метод	0.1	-
583	525025.72	3227622.38	Геодезический метод	0.1	-
589	524958.12	3227953.08	Геодезический метод	0.1	-
590	524772.45	3227948.12	Геодезический метод	0.1	-
591	524773.11	3227937.71	Геодезический метод	0.1	-
592	524958.60	3227941.44	Геодезический метод	0.1	-
589	524958.12	3227953.08	Геодезический метод	0.1	-
593	525015.78	3228161.04	Геодезический метод	0.1	-
594	525016.18	3228113.28	Геодезический метод	0.1	-

2. Сведения о характерных точках границ объекта					
Обозначение характерных точек границ	**Координаты, м**		**Метод определения координат характерной точки**	**Средняя квадратическая погрешность положения характерной точки (Mt), м**	**Описание обозначения точки на местности (при наличии)**
	X	**Y**			
1	**2**	**3**	**4**	**5**	**6**
595	525040.02	3228113.20	Геодезический метод	0.1	-
596	525039.96	3228082.21	Геодезический метод	0.1	-
597	525015.72	3228082.69	Геодезический метод	0.1	-
598	525014.55	3228067.74	Геодезический метод	0.1	-
599	525084.68	3228067.05	Геодезический метод	0.1	-
600	525086.15	3228014.98	Геодезический метод	0.1	-
601	525099.60	3228015.39	Геодезический метод	0.1	-
602	525106.60	3228015.00	Геодезический метод	0.1	-
603	525106.11	3228007.08	Геодезический метод	0.1	-
604	525110.01	3228007.10	Геодезический метод	0.1	-
605	525106.94	3228129.99	Геодезический метод	0.1	-
606	525103.65	3228131.04	Геодезический метод	0.1	-
607	525079.41	3228129.97	Геодезический метод	0.1	-
608	525079.47	3228134.40	Геодезический метод	0.1	-
609	525053.95	3228133.69	Геодезический метод	0.1	-
610	525053.79	3228145.36	Геодезический метод	0.1	-
611	525054.01	3228160.14	Геодезический метод	0.1	-
593	525015.78	3228161.04	Геодезический метод	0.1	-
612	525067.98	3228087.28	Геодезический метод	0.1	-
613	525068.85	3228070.95	Геодезический метод	0.1	-
614	525092.39	3228071.31	Геодезический метод	0.1	-
615	525092.18	3228086.98	Геодезический метод	0.1	-
612	525067.98	3228087.28	Геодезический метод	0.1	-
616	525065.08	3228105.74	Геодезический метод	0.1	-
617	525054.11	3228104.81	Геодезический метод	0.1	-
618	525054.96	3228094.85	Геодезический метод	0.1	-

2. Сведения о характерных точках границ объекта					
Обозначение характерных точек границ	**Координаты, м**		**Метод определения координат характерной точки**	**Средняя квадратическая погрешность положения характерной точки (Mt), м**	**Описание обозначения точки на местности (при наличии)**
	X	**Y**			
1	**2**	**3**	**4**	**5**	**6**
619	525065.92	3228095.78	Геодезический метод	0.1	-
616	525065.08	3228105.74	Геодезический метод	0.1	-
620	524918.25	3228281.60	Геодезический метод	0.1	-
621	524899.05	3228281.06	Геодезический метод	0.1	-
622	524893.15	3228280.89	Геодезический метод	0.1	-
623	524864.56	3228279.92	Геодезический метод	0.1	-
624	524864.52	3228262.85	Геодезический метод	0.1	-
625	524864.68	3228235.92	Геодезический метод	0.1	-
626	524891.89	3228236.14	Геодезический метод	0.1	-
627	524891.19	3228253.68	Геодезический метод	0.1	-
628	524899.10	3228253.48	Геодезический метод	0.1	-
629	524961.20	3228252.28	Геодезический метод	0.1	-
630	524960.66	3228182.80	Геодезический метод	0.1	-
631	524994.00	3228183.50	Геодезический метод	0.1	-
632	524992.12	3228265.61	Геодезический метод	0.1	-
633	524918.56	3228264.08	Геодезический метод	0.1	-
620	524918.25	3228281.60	Геодезический метод	0.1	-
634	525039.95	3227906.92	Геодезический метод	0.1	-
635	525014.55	3227905.98	Геодезический метод	0.1	-
636	525016.07	3227881.72	Геодезический метод	0.1	-
637	525040.92	3227881.38	Геодезический метод	0.1	-
634	525039.95	3227906.92	Геодезический метод	0.1	-
638	525263.23	3225836.58	Геодезический метод	0.1	-
639	525263.34	3225839.09	Геодезический метод	0.1	-
640	525273.85	3225843.70	Геодезический метод	0.1	-
641	525275.88	3225855.55	Геодезический метод	0.1	-

2. Сведения о характерных точках границ объекта					
Обозначение характерных точек границ	**Координаты, м**		**Метод определения координат характерной точки**	**Средняя квадратическая погрешность положения характерной точки (Mt), м**	**Описание обозначения точки на местности (при наличии)**
	X	**Y**			
1	**2**	**3**	**4**	**5**	**6**
642	525290.50	3225868.04	Геодезический метод	0.1	-
643	525305.41	3225874.89	Геодезический метод	0.1	-
644	525326.70	3225880.05	Геодезический метод	0.1	-
645	525332.51	3225885.26	Геодезический метод	0.1	-
646	525325.38	3225886.14	Геодезический метод	0.1	-
647	525280.52	3225869.45	Геодезический метод	0.1	-
648	525268.70	3225856.51	Геодезический метод	0.1	-
649	525260.41	3225849.14	Геодезический метод	0.1	-
650	525245.71	3225838.75	Геодезический метод	0.1	-
651	525217.82	3225849.79	Геодезический метод	0.1	-
652	525223.51	3225863.65	Геодезический метод	0.1	-
653	525201.55	3225874.50	Геодезический метод	0.1	-
654	525198.28	3225867.05	Геодезический метод	0.1	-
655	525168.01	3225875.84	Геодезический метод	0.1	-
656	525160.98	3225877.58	Геодезический метод	0.1	-
657	525158.68	3225877.00	Геодезический метод	0.1	-
658	525151.32	3225880.41	Геодезический метод	0.1	-
659	525121.68	3225892.78	Геодезический метод	0.1	-
660	525078.41	3225894.00	Геодезический метод	0.1	-
661	525074.10	3225895.82	Геодезический метод	0.1	-
662	525063.60	3225928.18	Геодезический метод	0.1	-
663	525041.58	3225881.80	Геодезический метод	0.1	-
664	525050.62	3225877.64	Геодезический метод	0.1	-
665	525062.84	3225874.32	Геодезический метод	0.1	-
666	525068.84	3225874.52	Геодезический метод	0.1	-
667	525075.99	3225874.93	Геодезический метод	0.1	-

2. Сведения о характерных точках границ объекта					
Обозначение характерных точек границ	**Координаты, м**		**Метод определения координат характерной точки**	**Средняя квадратическая погрешность положения характерной точки (Mt), м**	**Описание обозначения точки на местности (при наличии)**
	X	**Y**			
1	**2**	**3**	**4**	**5**	**6**
668	525082.30	3225875.24	Геодезический метод	0.1	-
669	525087.27	3225873.99	Геодезический метод	0.1	-
670	525095.55	3225872.64	Геодезический метод	0.1	-
671	525106.42	3225869.42	Геодезический метод	0.1	-
672	525110.56	3225868.80	Геодезический метод	0.1	-
673	525115.02	3225869.21	Геодезический метод	0.1	-
674	525120.40	3225870.24	Геодезический метод	0.1	-
675	525126.09	3225871.38	Геодезический метод	0.1	-
676	525133.75	3225871.06	Геодезический метод	0.1	-
677	525138.83	3225870.44	Геодезический метод	0.1	-
678	525142.35	3225868.47	Геодезический метод	0.1	-
679	525152.08	3225862.03	Геодезический метод	0.1	-
680	525156.63	3225860.58	Геодезический метод	0.1	-
681	525159.01	3225860.16	Геодезический метод	0.1	-
682	525167.81	3225861.40	Геодезический метод	0.1	-
683	525172.57	3225861.71	Геодезический метод	0.1	-
684	525176.51	3225861.04	Геодезический метод	0.1	-
685	525182.51	3225859.22	Геодезический метод	0.1	-
686	525193.38	3225853.30	Геодезический метод	0.1	-
687	525196.54	3225851.59	Геодезический метод	0.1	-
688	525198.14	3225851.95	Геодезический метод	0.1	-
689	525190.28	3225857.66	Геодезический метод	0.1	-
690	525189.76	3225858.49	Геодезический метод	0.1	-
691	525190.17	3225859.21	Геодезический метод	0.1	-
692	525192.14	3225858.80	Геодезический метод	0.1	-
693	525198.25	3225855.17	Геодезический метод	0.1	-

2. Сведения о характерных точках границ объекта					
Обозначение характерных точек границ	**Координаты, м**		**Метод определения координат характерной точки**	**Средняя квадратическая погрешность положения характерной точки (Mt), м**	**Описание обозначения точки на местности (при наличии)**
	X	**Y**			
1	**2**	**3**	**4**	**5**	**6**
694	525202.29	3225852.47	Геодезический метод	0.1	-
695	525205.91	3225848.63	Геодезический метод	0.1	-
696	525208.81	3225845.21	Геодезический метод	0.1	-
697	525213.88	3225841.47	Геодезический метод	0.1	-
698	525218.23	3225839.71	Геодезический метод	0.1	-
699	525227.75	3225837.22	Геодезический метод	0.1	-
700	525236.24	3225834.41	Геодезический метод	0.1	-
701	525240.38	3225832.23	Геодезический метод	0.1	-
702	525242.66	3225831.92	Геодезический метод	0.1	-
703	525249.96	3225833.21	Геодезический метод	0.1	-
704	525255.96	3225834.40	Геодезический метод	0.1	-
638	525263.23	3225836.58	Геодезический метод	0.1	-
705	524949.44	3225951.80	Геодезический метод	0.1	-
706	524948.02	3225953.62	Геодезический метод	0.1	-
707	524946.84	3225954.44	Геодезический метод	0.1	-
708	524943.32	3225956.02	Геодезический метод	0.1	-
709	524941.95	3225956.84	Геодезический метод	0.1	-
710	524943.72	3225954.33	Геодезический метод	0.1	-
711	524937.32	3225948.70	Геодезический метод	0.1	-
712	524892.16	3225910.41	Геодезический метод	0.1	-
713	524864.06	3225916.40	Геодезический метод	0.1	-
714	524797.48	3225926.59	Геодезический метод	0.1	-
715	524796.48	3225922.06	Геодезический метод	0.1	-
716	524841.75	3225916.34	Геодезический метод	0.1	-
717	524873.46	3225909.32	Геодезический метод	0.1	-
718	524893.18	3225903.04	Геодезический метод	0.1	-

2. Сведения о характерных точках границ объекта					
Обозначение характерных точек границ	**Координаты, м**		**Метод определения координат характерной точки**	**Средняя квадратическая погрешность положения характерной точки (Mt), м**	**Описание обозначения точки на местности (при наличии)**
	X	**Y**			
1	**2**	**3**	**4**	**5**	**6**
719	524925.92	3225932.31	Геодезический метод	0.1	-
705	524949.44	3225951.80	Геодезический метод	0.1	-
720	524796.10	3226207.68	Геодезический метод	0.1	-
721	524795.67	3226203.59	Геодезический метод	0.1	-
722	524798.75	3226203.32	Геодезический метод	0.1	-
723	524801.40	3226202.60	Геодезический метод	0.1	-
724	524803.85	3226201.32	Геодезический метод	0.1	-
725	524807.42	3226198.92	Геодезический метод	0.1	-
726	524809.56	3226196.92	Геодезический метод	0.1	-
727	524810.68	3226195.08	Геодезический метод	0.1	-
728	524811.65	3226193.70	Геодезический метод	0.1	-
729	524815.17	3226190.69	Геодезический метод	0.1	-
730	524820.58	3226186.34	Геодезический метод	0.1	-
731	524823.90	3226183.28	Геодезический метод	0.1	-
732	524824.77	3226181.64	Геодезический метод	0.1	-
733	524826.50	3226176.89	Геодезический метод	0.1	-
734	524827.32	3226173.92	Геодезический метод	0.1	-
735	524828.23	3226169.89	Геодезический метод	0.1	-
736	524828.74	3226166.00	Геодезический метод	0.1	-
737	524829.82	3226157.37	Геодезический метод	0.1	-
738	524830.94	3226151.55	Геодезический метод	0.1	-
739	524832.32	3226144.29	Геодезический метод	0.1	-
740	524833.59	3226138.88	Геодезический метод	0.1	-
741	524834.66	3226135.91	Геодезический метод	0.1	-
742	524836.55	3226133.41	Геодезический метод	0.1	-
743	524838.84	3226130.14	Геодезический метод	0.1	-

2. Сведения о характерных точках границ объекта					
Обозначение характерных точек границ	**Координаты, м**		**Метод определения координат характерной точки**	**Средняя квадратическая погрешность положения характерной точки (Mt), м**	**Описание обозначения точки на местности (при наличии)**
	X	**Y**			
1	**2**	**3**	**4**	**5**	**6**
744	524842.98	3226124.97	Геодезический метод	0.1	-
745	524847.47	3226119.86	Геодезический метод	0.1	-
746	524849.56	3226117.51	Геодезический метод	0.1	-
747	524849.97	3226116.23	Геодезический метод	0.1	-
748	524850.27	3226114.75	Геодезический метод	0.1	-
749	524850.37	3226112.96	Геодезический метод	0.1	-
750	524850.37	3226110.31	Геодезический метод	0.1	-
751	524851.14	3226107.96	Геодезический метод	0.1	-
752	524853.08	3226105.56	Геодезический метод	0.1	-
753	524854.05	3226103.77	Геодезический метод	0.1	-
754	524854.71	3226101.72	Геодезический метод	0.1	-
755	524854.86	3226100.19	Геодезический метод	0.1	-
756	524855.17	3226098.81	Геодезический метод	0.1	-
757	524857.21	3226096.92	Геодезический метод	0.1	-
758	524859.56	3226093.29	Геодезический метод	0.1	-
759	524862.46	3226090.33	Геодезический метод	0.1	-
760	524864.71	3226088.23	Геодезический метод	0.1	-
761	524867.06	3226086.54	Геодезический метод	0.1	-
762	524868.59	3226085.78	Геодезический метод	0.1	-
763	524870.98	3226085.21	Геодезический метод	0.1	-
764	524873.99	3226085.06	Геодезический метод	0.1	-
765	524877.11	3226085.57	Геодезический метод	0.1	-
766	524890.63	3226090.36	Геодезический метод	0.1	-
767	524901.54	3226093.88	Геодезический метод	0.1	-
768	524905.73	3226094.90	Геодезический метод	0.1	-
769	524915.17	3226095.05	Геодезический метод	0.1	-

2. Сведения о характерных точках границ объекта					
Обозначение характерных точек границ	**Координаты, м**		**Метод определения координат характерной точки**	**Средняя квадратическая погрешность положения характерной точки (Mt), м**	**Описание обозначения точки на местности (при наличии)**
	X	**Y**			
1	**2**	**3**	**4**	**5**	**6**
770	524917.67	3226094.54	Геодезический метод	0.1	-
771	524921.80	3226092.85	Геодезический метод	0.1	-
772	524928.84	3226089.01	Геодезический метод	0.1	-
773	524933.84	3226085.23	Геодезический метод	0.1	-
774	524939.20	3226080.63	Геодезический метод	0.1	-
775	524943.38	3226076.28	Геодезический метод	0.1	-
776	524944.76	3226074.08	Геодезический метод	0.1	-
777	524945.16	3226071.99	Геодезический метод	0.1	-
778	524945.27	3226070.15	Геодезический метод	0.1	-
779	524944.71	3226067.19	Геодезический метод	0.1	-
780	524944.35	3226063.82	Геодезический метод	0.1	-
781	524943.99	3226061.57	Геодезический метод	0.1	-
782	524941.39	3226057.33	Геодезический метод	0.1	-
783	524938.79	3226053.81	Геодезический метод	0.1	-
784	524936.69	3226051.92	Геодезический метод	0.1	-
785	524932.21	3226048.34	Геодезический метод	0.1	-
786	524928.99	3226044.87	Геодезический метод	0.1	-
787	524927.46	3226041.96	Геодезический метод	0.1	-
788	524926.39	3226038.95	Геодезический метод	0.1	-
789	524926.03	3226037.98	Геодезический метод	0.1	-
790	524924.50	3226035.68	Геодезический метод	0.1	-
791	524924.04	3226033.64	Геодезический метод	0.1	-
792	524924.09	3226031.85	Геодезический метод	0.1	-
793	524924.35	3226030.11	Геодезический метод	0.1	-
794	524925.27	3226028.48	Геодезический метод	0.1	-
795	524927.97	3226025.61	Геодезический метод	0.1	-

2. Сведения о характерных точках границ объекта					
Обозначение характерных точек границ	**Координаты, м**		**Метод определения координат характерной точки**	**Средняя квадратическая погрешность положения характерной точки (Mt), м**	**Описание обозначения точки на местности (при наличии)**
	X	**Y**			
1	**2**	**3**	**4**	**5**	**6**
796	524931.75	3226020.50	Геодезический метод	0.1	-
797	524934.70	3226015.70	Геодезический метод	0.1	-
798	524938.17	3226011.20	Геодезический метод	0.1	-
799	524939.96	3226008.29	Геодезический метод	0.1	-
800	524940.98	3226005.53	Геодезический метод	0.1	-
801	524942.46	3226001.13	Геодезический метод	0.1	-
802	524943.48	3225995.77	Геодезический метод	0.1	-
803	524945.47	3225988.21	Геодезический метод	0.1	-
804	524946.28	3225983.10	Геодезический метод	0.1	-
805	524946.74	3225976.81	Геодезический метод	0.1	-
806	524948.27	3225972.73	Геодезический метод	0.1	-
807	524952.35	3225966.59	Геодезический метод	0.1	-
808	524956.64	3225961.38	Геодезический метод	0.1	-
809	524958.61	3225959.40	Геодезический метод	0.1	-
810	524962.49	3225962.61	Геодезический метод	0.1	-
811	525006.28	3225997.81	Геодезический метод	0.1	-
812	524958.60	3225966.42	Геодезический метод	0.1	-
813	524954.52	3225973.52	Геодезический метод	0.1	-
814	524946.95	3225991.30	Геодезический метод	0.1	-
815	524947.81	3225997.80	Геодезический метод	0.1	-
816	524934.59	3226027.28	Геодезический метод	0.1	-
817	524932.42	3226040.51	Геодезический метод	0.1	-
818	524943.05	3226051.99	Геодезический метод	0.1	-
819	524948.46	3226064.13	Геодезический метод	0.1	-
820	524947.60	3226082.34	Геодезический метод	0.1	-
821	524941.52	3226090.15	Геодезический метод	0.1	-

2. Сведения о характерных точках границ объекта					
Обозначение характерных точек границ	**Координаты, м**		**Метод определения координат характерной точки**	**Средняя квадратическая погрешность положения характерной точки (Mt), м**	**Описание обозначения точки на местности (при наличии)**
	X	**Y**			
1	**2**	**3**	**4**	**5**	**6**
822	524937.41	3226099.47	Геодезический метод	0.1	-
823	524916.06	3226107.81	Геодезический метод	0.1	-
824	524899.38	3226107.38	Геодезический метод	0.1	-
825	524883.76	3226115.62	Геодезический метод	0.1	-
826	524872.49	3226131.44	Геодезический метод	0.1	-
827	524872.70	3226134.69	Геодезический метод	0.1	-
828	524866.42	3226136.86	Геодезический метод	0.1	-
829	524857.10	3226133.82	Геодезический метод	0.1	-
830	524853.63	3226135.56	Геодезический метод	0.1	-
831	524851.89	3226142.06	Геодезический метод	0.1	-
832	524852.11	3226150.52	Геодезический метод	0.1	-
833	524841.71	3226158.10	Геодезический метод	0.1	-
834	524828.26	3226186.36	Геодезический метод	0.1	-
835	524805.49	3226206.50	Геодезический метод	0.1	-
720	524796.10	3226207.68	Геодезический метод	0.1	-
836	524936.41	3225964.18	Геодезический метод	0.1	-
837	524936.03	3225966.14	Геодезический метод	0.1	-
838	524935.67	3225968.29	Геодезический метод	0.1	-
839	524935.88	3225970.08	Геодезический метод	0.1	-
840	524937.05	3225972.37	Геодезический метод	0.1	-
841	524937.25	3225973.34	Геодезический метод	0.1	-
842	524937.00	3225974.67	Геодезический метод	0.1	-
843	524936.13	3225977.02	Геодезический метод	0.1	-
844	524933.99	3225983.26	Геодезический метод	0.1	-
845	524928.28	3225995.47	Геодезический метод	0.1	-
846	524924.55	3226006.97	Геодезический метод	0.1	-

2. Сведения о характерных точках границ объекта					
Обозначение характерных точек границ	**Координаты, м**		**Метод определения координат характерной точки**	**Средняя квадратическая погрешность положения характерной точки (Mt), м**	**Описание обозначения точки на местности (при наличии)**
	X	**Y**			
1	**2**	**3**	**4**	**5**	**6**
847	524922.71	3226014.84	Геодезический метод	0.1	-
848	524922.15	3226016.98	Геодезический метод	0.1	-
849	524920.01	3226020.30	Геодезический метод	0.1	-
850	524918.28	3226025.46	Геодезический метод	0.1	-
851	524916.90	3226029.25	Геодезический метод	0.1	-
852	524915.78	3226034.36	Геодезический метод	0.1	-
853	524915.68	3226040.69	Геодезический метод	0.1	-
854	524916.39	3226043.76	Геодезический метод	0.1	-
855	524918.74	3226048.45	Геодезический метод	0.1	-
856	524920.83	3226050.09	Геодезический метод	0.1	-
857	524924.04	3226051.92	Геодезический метод	0.1	-
858	524927.15	3226052.89	Геодезический метод	0.1	-
859	524928.58	3226053.86	Геодезический метод	0.1	-
860	524930.93	3226056.57	Геодезический метод	0.1	-
861	524934.60	3226062.19	Геодезический метод	0.1	-
862	524935.06	3226063.36	Геодезический метод	0.1	-
863	524935.22	3226064.95	Геодезический метод	0.1	-
864	524934.09	3226067.65	Геодезический метод	0.1	-
865	524931.39	3226071.28	Геодезический метод	0.1	-
866	524928.63	3226073.23	Геодезический метод	0.1	-
867	524924.91	3226076.34	Геодезический метод	0.1	-
868	524922.21	3226078.13	Геодезический метод	0.1	-
869	524914.45	3226080.08	Геодезический метод	0.1	-
870	524910.01	3226080.59	Геодезический метод	0.1	-
871	524906.19	3226080.29	Геодезический метод	0.1	-
872	524900.32	3226079.83	Геодезический метод	0.1	-

2. Сведения о характерных точках границ объекта					
Обозначение характерных точек границ	**Координаты, м**		**Метод определения координат характерной точки**	**Средняя квадратическая погрешность положения характерной точки (Mt), м**	**Описание обозначения точки на местности (при наличии)**
	X	**Y**			
1	**2**	**3**	**4**	**5**	**6**
873	524895.27	3226079.63	Геодезический метод	0.1	-
874	524886.54	3226079.18	Геодезический метод	0.1	-
875	524883.79	3226078.77	Геодезический метод	0.1	-
876	524874.05	3226076.53	Геодезический метод	0.1	-
877	524870.17	3226075.25	Геодезический метод	0.1	-
878	524865.37	3226074.74	Геодезический метод	0.1	-
879	524863.89	3226075.05	Геодезический метод	0.1	-
880	524860.83	3226076.84	Геодезический метод	0.1	-
881	524854.81	3226081.24	Геодезический метод	0.1	-
882	524850.42	3226084.76	Геодезический метод	0.1	-
883	524848.43	3226087.42	Геодезический метод	0.1	-
884	524846.39	3226092.43	Геодезический метод	0.1	-
885	524844.71	3226097.13	Геодезический метод	0.1	-
886	524843.49	3226102.29	Геодезический метод	0.1	-
887	524842.67	3226105.71	Геодезический метод	0.1	-
888	524841.29	3226109.04	Геодезический метод	0.1	-
889	524837.11	3226114.10	Геодезический метод	0.1	-
890	524832.57	3226119.82	Геодезический метод	0.1	-
891	524828.49	3226124.01	Геодезический метод	0.1	-
892	524823.95	3226129.17	Геодезический метод	0.1	-
893	524821.86	3226133.21	Геодезический метод	0.1	-
894	524820.78	3226136.28	Геодезический метод	0.1	-
895	524820.63	3226140.47	Геодезический метод	0.1	-
896	524820.27	3226145.32	Геодезический метод	0.1	-
897	524820.12	3226148.84	Геодезический метод	0.1	-
898	524820.99	3226153.80	Геодезический метод	0.1	-

2. Сведения о характерных точках границ объекта					
Обозначение характерных точек границ	**Координаты, м**		**Метод определения координат характерной точки**	**Средняя квадратическая погрешность положения характерной точки (Mt), м**	**Описание обозначения точки на местности (при наличии)**
	X	**Y**			
1	**2**	**3**	**4**	**5**	**6**
899	524822.26	3226158.45	Геодезический метод	0.1	-
900	524822.52	3226160.34	Геодезический метод	0.1	-
901	524821.91	3226162.54	Геодезический метод	0.1	-
902	524818.54	3226168.21	Геодезический метод	0.1	-
903	524813.90	3226176.79	Геодезический метод	0.1	-
904	524809.05	3226184.20	Геодезический метод	0.1	-
905	524806.20	3226187.58	Геодезический метод	0.1	-
906	524803.39	3226190.34	Геодезический метод	0.1	-
907	524799.46	3226192.74	Геодезический метод	0.1	-
908	524796.14	3226193.87	Геодезический метод	0.1	-
909	524794.65	3226193.79	Геодезический метод	0.1	-
910	524794.13	3226188.75	Геодезический метод	0.1	-
911	524768.63	3225943.28	Геодезический метод	0.1	-
912	524780.39	3225939.04	Геодезический метод	0.1	-
913	524798.65	3226126.78	Геодезический метод	0.1	-
914	524810.44	3226126.51	Геодезический метод	0.1	-
915	524825.52	3226119.92	Геодезический метод	0.1	-
916	524837.04	3226093.32	Геодезический метод	0.1	-
917	524847.46	3226077.70	Геодезический метод	0.1	-
918	524873.79	3226071.11	Геодезический метод	0.1	-
919	524898.48	3226063.16	Геодезический метод	0.1	-
920	524909.18	3226044.51	Геодезический метод	0.1	-
921	524927.75	3225992.41	Геодезический метод	0.1	-
922	524930.01	3225972.66	Геодезический метод	0.1	-
836	524936.41	3225964.18	Геодезический метод	0.1	-
923	524584.15	3226367.11	Геодезический метод	0.1	-

2. Сведения о характерных точках границ объекта					
Обозначение характерных точек границ	**Координаты, м**		**Метод определения координат характерной точки**	**Средняя квадратическая погрешность положения характерной точки (Mt), м**	**Описание обозначения точки на местности (при наличии)**
	X	**Y**			
1	**2**	**3**	**4**	**5**	**6**
924	524587.50	3226362.78	Геодезический метод	0.1	-
925	524587.68	3226350.74	Геодезический метод	0.1	-
926	524591.34	3226337.70	Геодезический метод	0.1	-
927	524591.76	3226335.39	Геодезический метод	0.1	-
928	524592.62	3226336.51	Геодезический метод	0.1	-
929	524593.14	3226338.05	Геодезический метод	0.1	-
930	524593.41	3226339.33	Геодезический метод	0.1	-
931	524593.10	3226341.22	Геодезический метод	0.1	-
932	524592.88	3226351.40	Геодезический метод	0.1	-
933	524590.28	3226356.46	Геодезический метод	0.1	-
934	524588.13	3226362.90	Геодезический метод	0.1	-
935	524585.49	3226366.86	Геодезический метод	0.1	-
923	524584.15	3226367.11	Геодезический метод	0.1	-
936	524606.00	3226301.04	Геодезический метод	0.1	-
937	524605.55	3226296.58	Геодезический метод	0.1	-
938	524598.02	3226288.22	Геодезический метод	0.1	-
939	524590.34	3226280.54	Геодезический метод	0.1	-
940	524582.99	3226266.16	Геодезический метод	0.1	-
941	524577.98	3226261.70	Геодезический метод	0.1	-
942	524582.59	3226264.42	Геодезический метод	0.1	-
943	524589.01	3226267.68	Геодезический метод	0.1	-
944	524597.19	3226273.22	Геодезический метод	0.1	-
945	524603.26	3226276.39	Геодезический метод	0.1	-
946	524604.40	3226277.54	Геодезический метод	0.1	-
947	524606.95	3226285.28	Геодезический метод	0.1	-
948	524608.27	3226294.97	Геодезический метод	0.1	-

2. Сведения о характерных точках границ объекта					
Обозначение характерных точек границ	**Координаты, м**		**Метод определения координат характерной точки**	**Средняя квадратическая погрешность положения характерной точки (Mt), м**	**Описание обозначения точки на местности (при наличии)**
	X	**Y**			
1	**2**	**3**	**4**	**5**	**6**
949	524607.74	3226298.32	Геодезический метод	0.1	-
936	524606.00	3226301.04	Геодезический метод	0.1	-
950	524797.99	3226437.97	Геодезический метод	0.1	-
951	524798.05	3226437.30	Геодезический метод	0.1	-
952	524805.21	3226437.90	Геодезический метод	0.1	-
953	524813.81	3226374.63	Геодезический метод	0.1	-
954	524892.82	3226377.21	Геодезический метод	0.1	-
955	524918.40	3226352.12	Геодезический метод	0.1	-
956	524924.77	3226353.21	Геодезический метод	0.1	-
957	524921.77	3226387.92	Геодезический метод	0.1	-
958	524914.97	3226388.31	Геодезический метод	0.1	-
959	524914.52	3226399.67	Геодезический метод	0.1	-
960	524880.05	3226397.98	Геодезический метод	0.1	-
961	524878.32	3226439.98	Геодезический метод	0.1	-
962	524853.52	3226438.75	Геодезический метод	0.1	-
963	524852.64	3226452.58	Геодезический метод	0.1	-
964	524810.88	3226446.22	Геодезический метод	0.1	-
950	524797.99	3226437.97	Геодезический метод	0.1	-
965	524621.17	3226257.06	Геодезический метод	0.1	-
966	524620.96	3226261.82	Геодезический метод	0.1	-
967	524620.42	3226266.68	Геодезический метод	0.1	-
968	524619.99	3226271.22	Геодезический метод	0.1	-
969	524618.91	3226273.50	Геодезический метод	0.1	-
970	524617.40	3226274.25	Геодезический метод	0.1	-
971	524614.16	3226274.15	Геодезический метод	0.1	-
972	524612.32	3226273.18	Геодезический метод	0.1	-

2. Сведения о характерных точках границ объекта					
Обозначение характерных точек границ	**Координаты, м**		**Метод определения координат характерной точки**	**Средняя квадратическая погрешность положения характерной точки (Mt), м**	**Описание обозначения точки на местности (при наличии)**
	X	**Y**			
1	**2**	**3**	**4**	**5**	**6**
973	524609.62	3226270.04	Геодезический метод	0.1	-
974	524606.92	3226268.42	Геодезический метод	0.1	-
975	524596.77	3226264.64	Геодезический метод	0.1	-
976	524590.40	3226259.56	Геодезический метод	0.1	-
977	524588.56	3226256.00	Геодезический метод	0.1	-
978	524588.35	3226250.16	Геодезический метод	0.1	-
979	524589.32	3226247.56	Геодезический метод	0.1	-
980	524591.70	3226244.86	Геодезический метод	0.1	-
981	524595.04	3226244.42	Геодезический метод	0.1	-
982	524606.81	3226244.85	Геодезический метод	0.1	-
983	524612.21	3226245.71	Геодезический метод	0.1	-
984	524615.78	3226247.98	Геодезический метод	0.1	-
985	524620.10	3226252.52	Геодезический метод	0.1	-
986	524621.07	3226255.98	Геодезический метод	0.1	-
965	524621.17	3226257.06	Геодезический метод	0.1	-
987	524790.40	3226191.50	Геодезический метод	0.1	-
988	524790.66	3226194.00	Геодезический метод	0.1	-
989	524788.15	3226193.75	Геодезический метод	0.1	-
990	524784.46	3226193.14	Геодезический метод	0.1	-
991	524775.66	3226190.59	Геодезический метод	0.1	-
992	524771.44	3226187.60	Геодезический метод	0.1	-
993	524766.16	3226183.72	Геодезический метод	0.1	-
994	524761.50	3226179.06	Геодезический метод	0.1	-
995	524755.69	3226169.20	Геодезический метод	0.1	-
996	524755.16	3226165.23	Геодезический метод	0.1	-
997	524754.90	3226161.36	Геодезический метод	0.1	-

2. Сведения о характерных точках границ объекта					
Обозначение характерных точек границ	**Координаты, м**		**Метод определения координат характерной точки**	**Средняя квадратическая погрешность положения характерной точки (Mt), м**	**Описание обозначения точки на местности (при наличии)**
	X	**Y**			
1	**2**	**3**	**4**	**5**	**6**
998	524754.99	3226157.04	Геодезический метод	0.1	-
999	524754.11	3226152.90	Геодезический метод	0.1	-
1000	524752.26	3226147.80	Геодезический метод	0.1	-
1001	524750.24	3226144.10	Геодезический метод	0.1	-
1002	524748.21	3226141.46	Геодезический метод	0.1	-
1003	524744.70	3226137.41	Геодезический метод	0.1	-
1004	524739.95	3226132.12	Геодезический метод	0.1	-
1005	524736.25	3226129.13	Геодезический метод	0.1	-
1006	524732.73	3226127.46	Геодезический метод	0.1	-
1007	524728.86	3226126.23	Геодезический метод	0.1	-
1008	524723.14	3226125.53	Геодезический метод	0.1	-
1009	524718.39	3226125.35	Геодезический метод	0.1	-
1010	524713.29	3226126.24	Геодезический метод	0.1	-
1011	524707.49	3226130.03	Геодезический метод	0.1	-
1012	524703.18	3226133.02	Геодезический метод	0.1	-
1013	524700.54	3226136.99	Геодезический метод	0.1	-
1014	524699.92	3226140.43	Геодезический метод	0.1	-
1015	524702.65	3226140.25	Геодезический метод	0.1	-
1016	524703.00	3226145.97	Геодезический метод	0.1	-
1017	524703.53	3226147.56	Геодезический метод	0.1	-
1018	524706.96	3226150.99	Геодезический метод	0.1	-
1019	524710.22	3226153.37	Геодезический метод	0.1	-
1020	524711.27	3226154.95	Геодезический метод	0.1	-
1021	524713.47	3226160.32	Геодезический метод	0.1	-
1022	524714.35	3226164.90	Геодезический метод	0.1	-
1023	524714.00	3226169.40	Геодезический метод	0.1	-

2. Сведения о характерных точках границ объекта					
Обозначение характерных точек границ	**Координаты, м**		**Метод определения координат характерной точки**	**Средняя квадратическая погрешность положения характерной точки (Mt), м**	**Описание обозначения точки на местности (при наличии)**
	X	**Y**			
1	**2**	**3**	**4**	**5**	**6**
1024	524713.29	3226173.89	Геодезический метод	0.1	-
1025	524710.74	3226178.38	Геодезический метод	0.1	-
1026	524707.23	3226184.46	Геодезический метод	0.1	-
1027	524702.39	3226190.01	Геодезический метод	0.1	-
1028	524699.48	3226193.72	Геодезический метод	0.1	-
1029	524697.37	3226196.10	Геодезический метод	0.1	-
1030	524694.03	3226199.00	Геодезический метод	0.1	-
1031	524689.55	3226206.32	Геодезический метод	0.1	-
1032	524686.82	3226213.10	Геодезический метод	0.1	-
1033	524682.77	3226226.49	Геодезический метод	0.1	-
1034	524679.08	3226236.71	Геодезический метод	0.1	-
1035	524676.53	3226247.37	Геодезический метод	0.1	-
1036	524676.44	3226257.15	Геодезический метод	0.1	-
1037	524675.39	3226261.46	Геодезический метод	0.1	-
1038	524673.63	3226266.57	Геодезический метод	0.1	-
1039	524671.78	3226270.10	Геодезический метод	0.1	-
1040	524669.67	3226275.38	Геодезический метод	0.1	-
1041	524668.52	3226277.94	Геодезический метод	0.1	-
1042	524666.41	3226279.88	Геодезический метод	0.1	-
1043	524663.51	3226281.99	Геодезический метод	0.1	-
1044	524655.42	3226283.58	Геодезический метод	0.1	-
1045	524651.37	3226284.82	Геодезический метод	0.1	-
1046	524635.71	3226284.48	Геодезический метод	0.1	-
1047	524633.78	3226284.04	Геодезический метод	0.1	-
1048	524629.56	3226281.66	Геодезический метод	0.1	-
1049	524626.65	3226279.46	Геодезический метод	0.1	-

2. Сведения о характерных точках границ объекта					
Обозначение характерных точек границ	**Координаты, м**		**Метод определения координат характерной точки**	**Средняя квадратическая погрешность положения характерной точки (Mt), м**	**Описание обозначения точки на местности (при наличии)**
	X	**Y**			
1	**2**	**3**	**4**	**5**	**6**
1050	524625.69	3226278.49	Геодезический метод	0.1	-
1051	524624.81	3226276.82	Геодезический метод	0.1	-
1052	524624.54	3226276.20	Геодезический метод	0.1	-
1053	524624.28	3226273.30	Геодезический метод	0.1	-
1054	524624.54	3226271.09	Геодезический метод	0.1	-
1055	524625.16	3226269.68	Геодезический метод	0.1	-
1056	524627.71	3226265.63	Геодезический метод	0.1	-
1057	524630.70	3226260.87	Геодезический метод	0.1	-
1058	524631.32	3226258.49	Геодезический метод	0.1	-
1059	524630.96	3226255.06	Геодезический метод	0.1	-
1060	524630.44	3226251.80	Геодезический метод	0.1	-
1061	524628.06	3226247.93	Геодезический метод	0.1	-
1062	524626.04	3226244.58	Геодезический метод	0.1	-
1063	524622.87	3226241.50	Геодезический метод	0.1	-
1064	524615.22	3226235.78	Геодезический метод	0.1	-
1065	524609.59	3226233.40	Геодезический метод	0.1	-
1066	524604.49	3226232.44	Геодезический метод	0.1	-
1067	524595.16	3226232.35	Геодезический метод	0.1	-
1068	524591.91	3226233.06	Геодезический метод	0.1	-
1069	524589.62	3226233.77	Геодезический метод	0.1	-
1070	524584.61	3226236.41	Геодезический метод	0.1	-
1071	524580.39	3226239.41	Геодезический метод	0.1	-
1072	524577.22	3226243.46	Геодезический метод	0.1	-
1073	524574.76	3226248.75	Геодезический метод	0.1	-
1074	524573.54	3226252.40	Геодезический метод	0.1	-
1075	524529.68	3226240.42	Геодезический метод	0.1	-

2. Сведения о характерных точках границ объекта					
Обозначение характерных точек границ	**Координаты, м**		**Метод определения координат характерной точки**	**Средняя квадратическая погрешность положения характерной точки (Mt), м**	**Описание обозначения точки на местности (при наличии)**
	X	**Y**			
1	**2**	**3**	**4**	**5**	**6**
1076	524512.45	3226240.25	Геодезический метод	0.1	-
1077	524498.58	3226244.60	Геодезический метод	0.1	-
1078	524485.54	3226253.62	Геодезический метод	0.1	-
1079	524475.34	3226267.32	Геодезический метод	0.1	-
1080	524471.66	3226280.54	Геодезический метод	0.1	-
1081	524468.99	3226295.08	Геодезический метод	0.1	-
1082	524464.81	3226315.64	Геодезический метод	0.1	-
1083	524464.64	3226328.01	Геодезический метод	0.1	-
1084	524466.82	3226341.71	Геодезический метод	0.1	-
1085	524470.85	3226349.48	Геодезический метод	0.1	-
1086	524464.28	3226352.44	Геодезический метод	0.1	-
1087	524459.48	3226354.56	Геодезический метод	0.1	-
1088	524455.22	3226357.02	Геодезический метод	0.1	-
1089	524451.74	3226358.61	Геодезический метод	0.1	-
1090	524448.58	3226359.67	Геодезический метод	0.1	-
1091	524443.43	3226361.48	Геодезический метод	0.1	-
1092	524440.31	3226362.67	Геодезический метод	0.1	-
1093	524438.90	3226363.51	Геодезический метод	0.1	-
1094	524437.67	3226364.96	Геодезический метод	0.1	-
1095	524435.74	3226368.26	Геодезический метод	0.1	-
1096	524433.45	3226374.21	Геодезический метод	0.1	-
1097	524429.27	3226382.71	Геодезический метод	0.1	-
1098	524427.95	3226385.31	Геодезический метод	0.1	-
1099	524427.03	3226386.55	Геодезический метод	0.1	-
1100	524423.64	3226390.03	Геодезический метод	0.1	-
1101	524419.33	3226395.01	Геодезический метод	0.1	-

2. Сведения о характерных точках границ объекта					
Обозначение характерных точек границ	**Координаты, м**		**Метод определения координат характерной точки**	**Средняя квадратическая погрешность положения характерной точки (Mt), м**	**Описание обозначения точки на местности (при наличии)**
	X	**Y**			
1	**2**	**3**	**4**	**5**	**6**
1102	524417.53	3226397.70	Геодезический метод	0.1	-
1103	524416.43	3226399.63	Геодезический метод	0.1	-
1104	524415.68	3226400.43	Геодезический метод	0.1	-
1105	524413.92	3226401.75	Геодезический метод	0.1	-
1106	524410.62	3226404.08	Геодезический метод	0.1	-
1107	524407.10	3226406.16	Геодезический метод	0.1	-
1108	524403.59	3226408.27	Геодезический метод	0.1	-
1109	524398.84	3226412.37	Геодезический метод	0.1	-
1110	524395.98	3226414.09	Геодезический метод	0.1	-
1111	524393.60	3226414.93	Геодезический метод	0.1	-
1112	524390.21	3226415.63	Геодезический метод	0.1	-
1113	524347.99	3226366.39	Геодезический метод	0.1	-
1114	524300.19	3226291.62	Геодезический метод	0.1	-
1115	524411.50	3226219.08	Геодезический метод	0.1	-
1116	524428.95	3226161.18	Геодезический метод	0.1	-
1117	524430.64	3226136.44	Геодезический метод	0.1	-
1118	524617.29	3226051.79	Геодезический метод	0.1	-
1119	524631.01	3226039.99	Геодезический метод	0.1	-
1120	524656.70	3226018.01	Геодезический метод	0.1	-
1121	524652.58	3225977.45	Геодезический метод	0.1	-
1122	524659.48	3225979.64	Геодезический метод	0.1	-
1123	524706.18	3225987.42	Геодезический метод	0.1	-
1124	524712.11	3225963.66	Геодезический метод	0.1	-
1125	524764.72	3225944.68	Геодезический метод	0.1	-
987	524790.40	3226191.50	Геодезический метод	0.1	-
1126	524791.68	3226203.76	Геодезический метод	0.1	-

2. Сведения о характерных точках границ объекта					
Обозначение характерных точек границ	**Координаты, м**		**Метод определения координат характерной точки**	**Средняя квадратическая погрешность положения характерной точки (Mt), м**	**Описание обозначения точки на местности (при наличии)**
	X	**Y**			
1	**2**	**3**	**4**	**5**	**6**
1127	524792.14	3226208.18	Геодезический метод	0.1	-
1128	524788.32	3226208.66	Геодезический метод	0.1	-
1129	524764.50	3226205.76	Геодезический метод	0.1	-
1130	524727.90	3226228.98	Геодезический метод	0.1	-
1131	524705.36	3226256.72	Геодезический метод	0.1	-
1132	524689.32	3226277.54	Геодезический метод	0.1	-
1133	524657.68	3226323.06	Геодезический метод	0.1	-
1134	524612.15	3226356.88	Геодезический метод	0.1	-
1135	524630.79	3226397.62	Геодезический метод	0.1	-
1136	524687.38	3226361.86	Геодезический метод	0.1	-
1137	524702.54	3226383.11	Геодезический метод	0.1	-
1138	524751.96	3226392.21	Геодезический метод	0.1	-
1139	524804.68	3226412.09	Геодезический метод	0.1	-
1140	524801.75	3226433.60	Геодезический метод	0.1	-
1141	524794.39	3226432.98	Геодезический метод	0.1	-
1142	524794.18	3226435.53	Геодезический метод	0.1	-
1143	524786.18	3226430.40	Геодезический метод	0.1	-
1144	524706.28	3226414.24	Геодезический метод	0.1	-
1145	524686.45	3226410.41	Геодезический метод	0.1	-
1146	524656.39	3226426.16	Геодезический метод	0.1	-
1147	524570.95	3226466.41	Геодезический метод	0.1	-
1148	524538.68	3226473.95	Геодезический метод	0.1	-
1149	524480.69	3226493.48	Геодезический метод	0.1	-
1150	524487.04	3226523.91	Геодезический метод	0.1	-
1151	524440.62	3226474.42	Геодезический метод	0.1	-
1152	524397.62	3226424.27	Геодезический метод	0.1	-

2. Сведения о характерных точках границ объекта					
Обозначение характерных точек границ	**Координаты, м**		**Метод определения координат характерной точки**	**Средняя квадратическая погрешность положения характерной точки (Mt), м**	**Описание обозначения точки на местности (при наличии)**
	X	**Y**			
1	**2**	**3**	**4**	**5**	**6**
1153	524400.33	3226422.76	Геодезический метод	0.1	-
1154	524406.23	3226418.58	Геодезический метод	0.1	-
1155	524410.18	3226415.10	Геодезический метод	0.1	-
1156	524414.76	3226411.22	Геодезический метод	0.1	-
1157	524417.70	3226408.44	Геодезический метод	0.1	-
1158	524420.34	3226404.78	Геодезический метод	0.1	-
1159	524421.79	3226403.55	Геодезический метод	0.1	-
1160	524422.76	3226403.15	Геодезический метод	0.1	-
1161	524424.56	3226402.80	Геодезический метод	0.1	-
1162	524426.37	3226402.76	Геодезический метод	0.1	-
1163	524426.81	3226402.45	Геодезический метод	0.1	-
1164	524427.51	3226401.43	Геодезический метод	0.1	-
1165	524429.31	3226399.89	Геодезический метод	0.1	-
1166	524431.07	3226397.34	Геодезический метод	0.1	-
1167	524432.26	3226394.91	Геодезический метод	0.1	-
1168	524434.99	3226390.59	Геодезический метод	0.1	-
1169	524436.35	3226388.00	Геодезический метод	0.1	-
1170	524437.19	3226385.79	Геодезический метод	0.1	-
1171	524438.20	3226381.96	Геодезический метод	0.1	-
1172	524439.87	3226377.07	Геодезический метод	0.1	-
1173	524441.72	3226373.64	Геодезический метод	0.1	-
1174	524442.95	3226372.27	Геодезический метод	0.1	-
1175	524444.40	3226371.34	Геодезический метод	0.1	-
1176	524446.91	3226370.72	Геодезический метод	0.1	-
1177	524450.82	3226370.11	Геодезический метод	0.1	-
1178	524454.82	3226369.14	Геодезический метод	0.1	-

2. Сведения о характерных точках границ объекта					
Обозначение характерных точек границ	**Координаты, м**		**Метод определения координат характерной точки**	**Средняя квадратическая погрешность положения характерной точки (Mt), м**	**Описание обозначения точки на местности (при наличии)**
	X	**Y**			
1	**2**	**3**	**4**	**5**	**6**
1179	524457.73	3226368.30	Геодезический метод	0.1	-
1180	524460.06	3226367.37	Геодезический метод	0.1	-
1181	524461.64	3226366.31	Геодезический метод	0.1	-
1182	524463.27	3226364.86	Геодезический метод	0.1	-
1183	524468.76	3226361.77	Геодезический метод	0.1	-
1184	524476.77	3226358.38	Геодезический метод	0.1	-
1185	524480.73	3226357.10	Геодезический метод	0.1	-
1186	524487.10	3226356.92	Геодезический метод	0.1	-
1187	524491.20	3226356.48	Геодезический метод	0.1	-
1188	524497.26	3226356.69	Геодезический метод	0.1	-
1189	524500.96	3226357.48	Геодезический метод	0.1	-
1190	524504.30	3226358.54	Геодезический метод	0.1	-
1191	524511.38	3226361.79	Геодезический метод	0.1	-
1192	524517.23	3226364.92	Геодезический метод	0.1	-
1193	524524.18	3226370.33	Геодезический метод	0.1	-
1194	524527.44	3226372.49	Геодезический метод	0.1	-
1195	524528.93	3226372.88	Геодезический метод	0.1	-
1196	524533.29	3226374.07	Геодезический метод	0.1	-
1197	524540.63	3226375.96	Геодезический метод	0.1	-
1198	524546.00	3226377.76	Геодезический метод	0.1	-
1199	524553.74	3226380.14	Геодезический метод	0.1	-
1200	524560.73	3226381.19	Геодезический метод	0.1	-
1201	524567.50	3226381.76	Геодезический метод	0.1	-
1202	524573.04	3226382.28	Геодезический метод	0.1	-
1203	524577.14	3226381.88	Геодезический метод	0.1	-
1204	524579.11	3226381.18	Геодезический метод	0.1	-

2. Сведения о характерных точках границ объекта					
Обозначение характерных точек границ	**Координаты, м**		**Метод определения координат характерной точки**	**Средняя квадратическая погрешность положения характерной точки (Mt), м**	**Описание обозначения точки на местности (при наличии)**
	X	**Y**			
1	**2**	**3**	**4**	**5**	**6**
1205	524586.24	3226378.36	Геодезический метод	0.1	-
1206	524590.55	3226376.11	Геодезический метод	0.1	-
1207	524592.53	3226375.05	Геодезический метод	0.1	-
1208	524594.42	3226373.81	Геодезический метод	0.1	-
1209	524596.09	3226372.54	Геодезический метод	0.1	-
1210	524597.10	3226371.08	Геодезический метод	0.1	-
1211	524598.07	3226369.28	Геодезический метод	0.1	-
1212	524599.87	3226364.96	Геодезический метод	0.1	-
1213	524603.92	3226358.66	Геодезический метод	0.1	-
1214	524606.03	3226355.27	Геодезический метод	0.1	-
1215	524606.69	3226354.03	Геодезический метод	0.1	-
1216	524606.91	3226352.36	Геодезический метод	0.1	-
1217	524606.69	3226348.66	Геодезический метод	0.1	-
1218	524606.60	3226346.19	Геодезический метод	0.1	-
1219	524605.33	3226341.44	Геодезический метод	0.1	-
1220	524604.09	3226338.75	Геодезический метод	0.1	-
1221	524600.75	3226334.75	Геодезический метод	0.1	-
1222	524599.34	3226332.02	Геодезический метод	0.1	-
1223	524598.73	3226328.80	Геодезический метод	0.1	-
1224	524598.51	3226325.94	Геодезический метод	0.1	-
1225	524598.99	3226322.94	Геодезический метод	0.1	-
1226	524600.31	3226319.11	Геодезический метод	0.1	-
1227	524602.73	3226315.81	Геодезический метод	0.1	-
1228	524604.01	3226314.62	Геодезический метод	0.1	-
1229	524607.39	3226313.47	Геодезический метод	0.1	-
1230	524610.82	3226311.62	Геодезический метод	0.1	-

2. Сведения о характерных точках границ объекта					
Обозначение характерных точек границ	**Координаты, м**		**Метод определения координат характерной точки**	**Средняя квадратическая погрешность положения характерной точки (Mt), м**	**Описание обозначения точки на местности (при наличии)**
	X	**Y**			
1	**2**	**3**	**4**	**5**	**6**
1231	524612.58	3226310.12	Геодезический метод	0.1	-
1232	524613.77	3226308.40	Геодезический метод	0.1	-
1233	524615.04	3226305.19	Геодезический метод	0.1	-
1234	524615.66	3226302.37	Геодезический метод	0.1	-
1235	524615.66	3226299.28	Геодезический метод	0.1	-
1236	524615.48	3226292.90	Геодезический метод	0.1	-
1237	524614.65	3226285.76	Геодезический метод	0.1	-
1238	524613.72	3226280.04	Геодезический метод	0.1	-
1239	524613.59	3226277.75	Геодезический метод	0.1	-
1240	524616.23	3226277.62	Геодезический метод	0.1	-
1241	524617.73	3226279.86	Геодезический метод	0.1	-
1242	524619.88	3226282.59	Геодезический метод	0.1	-
1243	524624.10	3226287.39	Геодезический метод	0.1	-
1244	524631.80	3226291.66	Геодезический метод	0.1	-
1245	524634.75	3226292.62	Геодезический метод	0.1	-
1246	524646.93	3226294.03	Геодезический метод	0.1	-
1247	524657.18	3226294.72	Геодезический метод	0.1	-
1248	524663.16	3226293.22	Геодезический метод	0.1	-
1249	524665.97	3226292.12	Геодезический метод	0.1	-
1250	524668.79	3226290.27	Геодезический метод	0.1	-
1251	524670.20	3226288.86	Геодезический метод	0.1	-
1252	524671.03	3226287.45	Геодезический метод	0.1	-
1253	524672.13	3226284.90	Геодезический метод	0.1	-
1254	524674.07	3226281.33	Геодезический метод	0.1	-
1255	524674.95	3226280.31	Геодезический метод	0.1	-
1256	524676.57	3226279.12	Геодезический метод	0.1	-

2. Сведения о характерных точках границ объекта					
Обозначение характерных точек границ	**Координаты, м**		**Метод определения координат характерной точки**	**Средняя квадратическая погрешность положения характерной точки (Mt), м**	**Описание обозначения точки на местности (при наличии)**
	X	**Y**			
1	**2**	**3**	**4**	**5**	**6**
1257	524679.26	3226276.57	Геодезический метод	0.1	-
1258	524681.76	3226273.09	Геодезический метод	0.1	-
1259	524683.57	3226269.52	Геодезический метод	0.1	-
1260	524685.72	3226263.88	Геодезический метод	0.1	-
1261	524687.66	3226257.41	Геодезический метод	0.1	-
1262	524688.01	3226254.15	Геодезический метод	0.1	-
1263	524687.61	3226252.69	Геодезический метод	0.1	-
1264	524687.22	3226252.16	Геодезический метод	0.1	-
1265	524686.51	3226252.16	Геодезический метод	0.1	-
1266	524685.94	3226252.47	Геодезический метод	0.1	-
1267	524684.45	3226253.66	Геодезический метод	0.1	-
1268	524683.48	3226254.10	Геодезический метод	0.1	-
1269	524682.86	3226254.02	Геодезический метод	0.1	-
1270	524682.73	3226252.65	Геодезический метод	0.1	-
1271	524683.17	3226250.23	Геодезический метод	0.1	-
1272	524684.62	3226243.40	Геодезический метод	0.1	-
1273	524685.19	3226242.74	Геодезический метод	0.1	-
1274	524688.05	3226241.07	Геодезический метод	0.1	-
1275	524689.50	3226239.22	Геодезический метод	0.1	-
1276	524689.99	3226237.50	Геодезический метод	0.1	-
1277	524690.73	3226235.12	Геодезический метод	0.1	-
1278	524692.49	3226229.39	Геодезический метод	0.1	-
1279	524693.15	3226226.26	Геодезический метод	0.1	-
1280	524693.20	3226223.84	Геодезический метод	0.1	-
1281	524693.46	3226221.77	Геодезический метод	0.1	-
1282	524694.34	3226220.36	Геодезический метод	0.1	-

2. Сведения о характерных точках границ объекта					
Обозначение характерных точек границ	**Координаты, м**		**Метод определения координат характерной точки**	**Средняя квадратическая погрешность положения характерной точки (Mt), м**	**Описание обозначения точки на местности (при наличии)**
	X	**Y**			
1	**2**	**3**	**4**	**5**	**6**
1283	524694.96	3226218.51	Геодезический метод	0.1	-
1284	524696.45	3226215.61	Геодезический метод	0.1	-
1285	524699.53	3226211.38	Геодезический метод	0.1	-
1286	524707.62	3226201.11	Геодезический метод	0.1	-
1287	524713.69	3226193.53	Геодезический метод	0.1	-
1288	524717.12	3226188.95	Геодезический метод	0.1	-
1289	524719.58	3226184.94	Геодезический метод	0.1	-
1290	524720.11	3226183.05	Геодезический метод	0.1	-
1291	524721.26	3226177.28	Геодезический метод	0.1	-
1292	524722.62	3226171.46	Геодезический метод	0.1	-
1293	524723.01	3226167.10	Геодезический метод	0.1	-
1294	524723.06	3226163.09	Геодезический метод	0.1	-
1295	524722.44	3226160.72	Геодезический метод	0.1	-
1296	524719.28	3226155.87	Геодезический метод	0.1	-
1297	524716.28	3226151.30	Геодезический метод	0.1	-
1298	524716.06	3226149.93	Геодезический метод	0.1	-
1299	524716.15	3226145.79	Геодезический метод	0.1	-
1300	524716.20	3226142.97	Геодезический метод	0.1	-
1301	524716.20	3226141.34	Геодезический метод	0.1	-
1302	524715.76	3226139.71	Геодезический метод	0.1	-
1303	524715.27	3226138.26	Геодезический метод	0.1	-
1304	524715.40	3226137.60	Геодезический метод	0.1	-
1305	524716.37	3226136.36	Геодезический метод	0.1	-
1306	524718.31	3226135.66	Геодезический метод	0.1	-
1307	524721.21	3226135.30	Геодезический метод	0.1	-
1308	524726.49	3226135.39	Геодезический метод	0.1	-

2. Сведения о характерных точках границ объекта					
Обозначение характерных точек границ	**Координаты, м**		**Метод определения координат характерной точки**	**Средняя квадратическая погрешность положения характерной точки (Mt), м**	**Описание обозначения точки на местности (при наличии)**
	X	**Y**			
1	**2**	**3**	**4**	**5**	**6**
1309	524731.06	3226136.62	Геодезический метод	0.1	-
1310	524735.02	3226138.03	Геодезический метод	0.1	-
1311	524738.63	3226140.32	Геодезический метод	0.1	-
1312	524743.55	3226146.92	Геодезический метод	0.1	-
1313	524744.96	3226149.74	Геодезический метод	0.1	-
1314	524746.54	3226154.76	Геодезический метод	0.1	-
1315	524746.98	3226157.66	Геодезический метод	0.1	-
1316	524746.98	3226161.01	Геодезический метод	0.1	-
1317	524747.42	3226168.06	Геодезический метод	0.1	-
1318	524748.83	3226173.34	Геодезический метод	0.1	-
1319	524752.09	3226182.68	Геодезический метод	0.1	-
1320	524756.04	3226188.49	Геодезический метод	0.1	-
1321	524760.09	3226192.98	Геодезический метод	0.1	-
1322	524763.96	3226196.50	Геодезический метод	0.1	-
1323	524768.98	3226198.70	Геодезический метод	0.1	-
1324	524774.78	3226200.90	Геодезический метод	0.1	-
1325	524780.67	3226203.10	Геодезический метод	0.1	-
1326	524784.63	3226203.44	Геодезический метод	0.1	-
1327	524788.94	3226203.88	Геодезический метод	0.1	-
1126	524791.68	3226203.76	Геодезический метод	0.1	-
1328	524656.31	3226425.62	Геодезический метод	0.1	-
1329	524653.66	3226423.82	Геодезический метод	0.1	-
1330	524654.18	3226411.48	Геодезический метод	0.1	-
1331	524654.50	3226411.29	Геодезический метод	0.1	-
1332	524657.62	3226409.55	Геодезический метод	0.1	-
1333	524667.89	3226416.20	Геодезический метод	0.1	-

2. Сведения о характерных точках границ объекта					
Обозначение характерных точек границ	**Координаты, м**		**Метод определения координат характерной точки**	**Средняя квадратическая погрешность положения характерной точки (Mt), м**	**Описание обозначения точки на местности (при наличии)**
	X	**Y**			
1	**2**	**3**	**4**	**5**	**6**
1334	524667.71	3226419.80	Геодезический метод	0.1	-
1328	524656.31	3226425.62	Геодезический метод	0.1	-
1335	525061.11	3225623.98	Геодезический метод	0.1	-
1336	525033.21	3225631.39	Геодезический метод	0.1	-
1337	525008.39	3225637.97	Геодезический метод	0.1	-
1338	525010.72	3225625.75	Геодезический метод	0.1	-
1339	525013.38	3225615.29	Геодезический метод	0.1	-
1340	525016.15	3225607.30	Геодезический метод	0.1	-
1341	525018.39	3225602.10	Геодезический метод	0.1	-
1342	525019.46	3225601.09	Геодезический метод	0.1	-
1343	525021.23	3225601.03	Геодезический метод	0.1	-
1344	525022.11	3225601.21	Геодезический метод	0.1	-
1345	525024.59	3225603.63	Геодезический метод	0.1	-
1346	525026.72	3225605.17	Геодезический метод	0.1	-
1347	525032.03	3225607.94	Геодезический метод	0.1	-
1348	525039.77	3225612.61	Геодезический метод	0.1	-
1349	525047.97	3225616.92	Геодезический метод	0.1	-
1350	525051.16	3225619.70	Геодезический метод	0.1	-
1351	525056.83	3225622.42	Геодезический метод	0.1	-
1335	525061.11	3225623.98	Геодезический метод	0.1	-
1352	524696.47	3224425.49	Геодезический метод	0.1	-
1353	524694.52	3224429.79	Геодезический метод	0.1	-
1354	524692.69	3224436.00	Геодезический метод	0.1	-
1355	524690.74	3224444.28	Геодезический метод	0.1	-
1356	524690.15	3224448.30	Геодезический метод	0.1	-
1357	524690.03	3224451.02	Геодезический метод	0.1	-

2. Сведения о характерных точках границ объекта					
Обозначение характерных точек границ	**Координаты, м**		**Метод определения координат характерной точки**	**Средняя квадратическая погрешность положения характерной точки (Mt), м**	**Описание обозначения точки на местности (при наличии)**
	X	**Y**			
1	**2**	**3**	**4**	**5**	**6**
1358	524690.62	3224454.50	Геодезический метод	0.1	-
1359	524691.04	3224461.42	Геодезический метод	0.1	-
1360	524691.75	3224472.89	Геодезический метод	0.1	-
1361	524692.16	3224480.10	Геодезический метод	0.1	-
1362	524692.57	3224488.50	Геодезический метод	0.1	-
1363	524693.28	3224494.59	Геодезический метод	0.1	-
1364	524693.81	3224500.32	Геодезический метод	0.1	-
1365	524694.40	3224506.29	Геодезический метод	0.1	-
1366	524694.58	3224510.37	Геодезический метод	0.1	-
1367	524695.11	3224515.22	Геодезический метод	0.1	-
1368	524695.41	3224520.78	Геодезический метод	0.1	-
1369	524696.00	3224528.58	Геодезический метод	0.1	-
1370	524696.83	3224538.39	Геодезический метод	0.1	-
1371	524688.19	3224476.62	Геодезический метод	0.1	-
1372	524689.38	3224447.42	Геодезический метод	0.1	-
1373	524692.41	3224427.52	Геодезический метод	0.1	-
1352	524696.47	3224425.49	Геодезический метод	0.1	-
1374	525266.59	3225765.39	Геодезический метод	0.1	-
1375	525263.93	3225764.99	Геодезический метод	0.1	-
1376	525257.51	3225764.17	Геодезический метод	0.1	-
1377	525251.20	3225765.10	Геодезический метод	0.1	-
1378	525245.30	3225767.39	Геодезический метод	0.1	-
1379	525239.71	3225770.19	Геодезический метод	0.1	-
1380	525235.46	3225771.02	Геодезический метод	0.1	-
1381	525220.76	3225774.86	Геодезический метод	0.1	-
1382	525204.82	3225778.40	Геодезический метод	0.1	-

2. Сведения о характерных точках границ объекта					
Обозначение характерных точек границ	**Координаты, м**		**Метод определения координат характерной точки**	**Средняя квадратическая погрешность положения характерной точки (Mt), м**	**Описание обозначения точки на местности (при наличии)**
	X	**Y**			
1	**2**	**3**	**4**	**5**	**6**
1383	525193.02	3225782.24	Геодезический метод	0.1	-
1384	525166.10	3225793.45	Геодезический метод	0.1	-
1385	525159.58	3225795.22	Геодезический метод	0.1	-
1386	525151.40	3225795.84	Геодезический метод	0.1	-
1387	525148.09	3225796.26	Геодезический метод	0.1	-
1388	525145.19	3225798.54	Геодезический метод	0.1	-
1389	525137.22	3225804.56	Геодезический метод	0.1	-
1390	525130.08	3225811.40	Геодезический метод	0.1	-
1391	525123.97	3225818.15	Геодезический метод	0.1	-
1392	525121.48	3225822.50	Геодезический метод	0.1	-
1393	525120.66	3225823.64	Геодезический метод	0.1	-
1394	525116.36	3225826.55	Геодезический метод	0.1	-
1395	525113.88	3225829.63	Геодезический метод	0.1	-
1396	525110.82	3225834.33	Геодезический метод	0.1	-
1397	525108.29	3225839.87	Геодезический метод	0.1	-
1398	525106.63	3225842.67	Геодезический метод	0.1	-
1399	525104.82	3225845.16	Геодезический метод	0.1	-
1400	525103.11	3225846.98	Геодезический метод	0.1	-
1401	525101.25	3225847.60	Геодезический метод	0.1	-
1402	525098.66	3225848.22	Геодезический метод	0.1	-
1403	525096.07	3225848.02	Геодезический метод	0.1	-
1404	525093.07	3225846.98	Геодезический метод	0.1	-
1405	525085.72	3225846.36	Геодезический метод	0.1	-
1406	525080.13	3225847.40	Геодезический метод	0.1	-
1407	525072.98	3225849.38	Геодезический метод	0.1	-
1408	525063.98	3225851.46	Геодезический метод	0.1	-

2. Сведения о характерных точках границ объекта					
Обозначение характерных точек границ	**Координаты, м**		**Метод определения координат характерной точки**	**Средняя квадратическая погрешность положения характерной точки (Mt), м**	**Описание обозначения точки на местности (при наличии)**
	X	**Y**			
1	**2**	**3**	**4**	**5**	**6**
1409	525059.16	3225853.07	Геодезический метод	0.1	-
1410	525054.09	3225855.09	Геодезический метод	0.1	-
1411	525051.19	3225857.16	Геодезический метод	0.1	-
1412	525050.67	3225857.53	Геодезический метод	0.1	-
1413	525042.91	3225857.48	Геодезический метод	0.1	-
1414	525040.37	3225856.86	Геодезический метод	0.1	-
1415	525036.08	3225855.67	Геодезический метод	0.1	-
1416	525033.28	3225855.57	Геодезический метод	0.1	-
1417	525031.37	3225856.04	Геодезический метод	0.1	-
1418	525029.87	3225857.49	Геодезический метод	0.1	-
1419	525029.79	3225857.59	Геодезический метод	0.1	-
1420	525000.02	3225797.26	Геодезический метод	0.1	-
1421	524962.38	3225722.06	Геодезический метод	0.1	-
1422	524922.49	3225644.08	Геодезический метод	0.1	-
1423	524915.95	3225633.08	Геодезический метод	0.1	-
1424	524933.15	3225645.09	Геодезический метод	0.1	-
1425	524988.60	3225741.98	Геодезический метод	0.1	-
1426	525035.62	3225774.41	Геодезический метод	0.1	-
1427	525052.64	3225786.55	Геодезический метод	0.1	-
1428	525077.32	3225797.62	Геодезический метод	0.1	-
1429	525083.16	3225800.78	Геодезический метод	0.1	-
1430	525201.11	3225768.11	Геодезический метод	0.1	-
1431	525221.98	3225759.02	Геодезический метод	0.1	-
1432	525257.75	3225744.78	Геодезический метод	0.1	-
1433	525258.80	3225741.46	Геодезический метод	0.1	-
1434	525259.99	3225736.14	Геодезический метод	0.1	-

2. Сведения о характерных точках границ объекта					
Обозначение характерных точек границ	**Координаты, м**		**Метод определения координат характерной точки**	**Средняя квадратическая погрешность положения характерной точки (Mt), м**	**Описание обозначения точки на местности (при наличии)**
	X	**Y**			
1	**2**	**3**	**4**	**5**	**6**
1435	525260.32	3225729.44	Геодезический метод	0.1	-
1436	525260.60	3225722.02	Геодезический метод	0.1	-
1437	525257.10	3225519.36	Геодезический метод	0.1	-
1438	525257.29	3225492.36	Геодезический метод	0.1	-
1439	525212.84	3225491.91	Геодезический метод	0.1	-
1440	525197.21	3225497.00	Геодезический метод	0.1	-
1441	525167.21	3225496.70	Геодезический метод	0.1	-
1442	525137.22	3225496.40	Геодезический метод	0.1	-
1443	525107.22	3225496.10	Геодезический метод	0.1	-
1444	525106.82	3225536.09	Геодезический метод	0.1	-
1445	525136.91	3225536.41	Геодезический метод	0.1	-
1446	525152.95	3225536.70	Геодезический метод	0.1	-
1447	525156.06	3225680.94	Геодезический метод	0.1	-
1448	525142.48	3225680.48	Геодезический метод	0.1	-
1449	525142.52	3225688.71	Геодезический метод	0.1	-
1450	525142.78	3225691.90	Геодезический метод	0.1	-
1451	525092.19	3225701.22	Геодезический метод	0.1	-
1452	525082.82	3225701.04	Геодезический метод	0.1	-
1453	525072.55	3225662.38	Геодезический метод	0.1	-
1454	525062.42	3225624.46	Геодезический метод	0.1	-
1455	525064.92	3225625.37	Геодезический метод	0.1	-
1456	525071.94	3225627.85	Геодезический метод	0.1	-
1457	525078.97	3225629.68	Геодезический метод	0.1	-
1458	525081.51	3225629.73	Геодезический метод	0.1	-
1459	525083.58	3225628.79	Геодезический метод	0.1	-
1460	525085.47	3225627.42	Геодезический метод	0.1	-

2. Сведения о характерных точках границ объекта					
Обозначение характерных точек границ	**Координаты, м**		**Метод определения координат характерной точки**	**Средняя квадратическая погрешность положения характерной точки (Mt), м**	**Описание обозначения точки на местности (при наличии)**
	X	**Y**			
1	**2**	**3**	**4**	**5**	**6**
1461	525088.12	3225625.65	Геодезический метод	0.1	-
1462	525091.19	3225623.58	Геодезический метод	0.1	-
1463	525094.62	3225621.74	Геодезический метод	0.1	-
1464	525096.15	3225619.91	Геодезический метод	0.1	-
1465	525096.56	3225618.14	Геодезический метод	0.1	-
1466	525096.33	3225614.65	Геодезический метод	0.1	-
1467	525096.33	3225609.80	Геодезический метод	0.1	-
1468	525096.03	3225603.12	Геодезический метод	0.1	-
1469	525095.38	3225597.62	Геодезический метод	0.1	-
1470	525094.50	3225593.66	Геодезический метод	0.1	-
1471	525093.02	3225590.06	Геодезический метод	0.1	-
1472	525090.72	3225585.03	Геодезический метод	0.1	-
1473	525088.36	3225579.95	Геодезический метод	0.1	-
1474	525087.12	3225576.88	Геодезический метод	0.1	-
1475	525086.17	3225574.98	Геодезический метод	0.1	-
1476	525084.16	3225572.74	Геодезический метод	0.1	-
1477	525080.33	3225569.37	Геодезический метод	0.1	-
1478	525076.19	3225566.00	Геодезический метод	0.1	-
1479	525071.00	3225561.22	Геодезический метод	0.1	-
1480	525066.22	3225555.43	Геодезический метод	0.1	-
1481	525062.20	3225549.93	Геодезический метод	0.1	-
1482	525056.47	3225540.30	Геодезический метод	0.1	-
1483	525053.99	3225535.27	Геодезический метод	0.1	-
1484	525052.10	3225531.67	Геодезический метод	0.1	-
1485	525050.51	3225529.42	Геодезический метод	0.1	-
1486	525048.38	3225527.24	Геодезический метод	0.1	-

2. Сведения о характерных точках границ объекта					
Обозначение характерных точек границ	**Координаты, м**		**Метод определения координат характерной точки**	**Средняя квадратическая погрешность положения характерной точки (Mt), м**	**Описание обозначения точки на местности (при наличии)**
	X	**Y**			
1	**2**	**3**	**4**	**5**	**6**
1487	525044.67	3225523.99	Геодезический метод	0.1	-
1488	525041.36	3225520.50	Геодезический метод	0.1	-
1489	525039.23	3225518.84	Геодезический метод	0.1	-
1490	525037.40	3225517.84	Геодезический метод	0.1	-
1491	525036.04	3225517.49	Геодезический метод	0.1	-
1492	525034.69	3225516.48	Геодезический метод	0.1	-
1493	525031.85	3225513.53	Геодезический метод	0.1	-
1494	525029.31	3225510.28	Геодезический метод	0.1	-
1495	525027.07	3225507.03	Геодезический метод	0.1	-
1496	525023.65	3225502.77	Геодезический метод	0.1	-
1497	525021.17	3225500.53	Геодезический метод	0.1	-
1498	525018.92	3225498.52	Геодезический метод	0.1	-
1499	525016.03	3225495.15	Геодезический метод	0.1	-
1500	525014.02	3225491.66	Геодезический метод	0.1	-
1501	525011.66	3225489.48	Геодезический метод	0.1	-
1502	525008.59	3225487.53	Геодезический метод	0.1	-
1503	525003.87	3225484.75	Геодезический метод	0.1	-
1504	525000.56	3225482.92	Геодезический метод	0.1	-
1505	524998.52	3225481.98	Геодезический метод	0.1	-
1506	524997.61	3225481.33	Геодезический метод	0.1	-
1507	524996.99	3225480.12	Геодезический метод	0.1	-
1508	524996.13	3225478.19	Геодезический метод	0.1	-
1509	524994.89	3225475.03	Геодезический метод	0.1	-
1510	524994.01	3225473.47	Геодезический метод	0.1	-
1511	524993.00	3225472.28	Геодезический метод	0.1	-
1512	524990.46	3225470.81	Геодезический метод	0.1	-

2. Сведения о характерных точках границ объекта					
Обозначение характерных точек границ	**Координаты, м**		**Метод определения координат характерной точки**	**Средняя квадратическая погрешность положения характерной точки (Mt), м**	**Описание обозначения точки на местности (при наличии)**
	X	**Y**			
1	**2**	**3**	**4**	**5**	**6**
1513	524986.39	3225469.10	Геодезический метод	0.1	-
1514	524981.90	3225467.80	Геодезический метод	0.1	-
1515	524977.53	3225466.20	Геодезический метод	0.1	-
1516	524974.70	3225464.25	Геодезический метод	0.1	-
1517	524972.81	3225462.54	Геодезический метод	0.1	-
1518	524970.92	3225460.77	Геодезический метод	0.1	-
1519	524967.62	3225458.64	Геодезический метод	0.1	-
1520	524963.60	3225456.28	Геодезический метод	0.1	-
1521	524960.41	3225454.39	Геодезический метод	0.1	-
1522	524958.29	3225451.96	Геодезический метод	0.1	-
1523	524955.98	3225448.48	Геодезический метод	0.1	-
1524	524953.27	3225443.10	Геодезический метод	0.1	-
1525	524950.37	3225437.25	Геодезический метод	0.1	-
1526	524946.36	3225429.09	Геодезический метод	0.1	-
1527	524942.76	3225422.65	Геодезический метод	0.1	-
1528	524939.69	3225415.73	Геодезический метод	0.1	-
1529	524938.51	3225412.01	Геодезический метод	0.1	-
1530	524938.27	3225410.24	Геодезический метод	0.1	-
1531	524938.57	3225408.64	Геодезический метод	0.1	-
1532	524939.04	3225406.81	Геодезический метод	0.1	-
1533	524938.98	3225404.44	Геодезический метод	0.1	-
1534	524938.80	3225402.43	Геодезический метод	0.1	-
1535	524937.97	3225400.72	Геодезический метод	0.1	-
1536	524935.50	3225397.59	Геодезический метод	0.1	-
1537	524931.24	3225391.74	Геодезический метод	0.1	-
1538	524926.58	3225384.47	Геодезический метод	0.1	-

2. Сведения о характерных точках границ объекта					
Обозначение характерных точек границ	**Координаты, м**		**Метод определения координат характерной точки**	**Средняя квадратическая погрешность положения характерной точки (Mt), м**	**Описание обозначения точки на местности (при наличии)**
	X	**Y**			
1	**2**	**3**	**4**	**5**	**6**
1539	524919.67	3225371.23	Геодезический метод	0.1	-
1540	524917.37	3225365.32	Геодезический метод	0.1	-
1541	524915.42	3225361.53	Геодезический метод	0.1	-
1542	524912.76	3225357.87	Геодезический метод	0.1	-
1543	524905.15	3225351.02	Геодезический метод	0.1	-
1544	524901.60	3225347.82	Геодезический метод	0.1	-
1545	524898.77	3225346.05	Геодезический метод	0.1	-
1546	524893.04	3225342.98	Геодезический метод	0.1	-
1547	524884.01	3225338.26	Геодезический метод	0.1	-
1548	524876.57	3225334.83	Геодезический метод	0.1	-
1549	524872.26	3225332.53	Геодезический метод	0.1	-
1550	524869.72	3225331.64	Геодезический метод	0.1	-
1551	524866.71	3225330.17	Геодезический метод	0.1	-
1552	524861.22	3225325.32	Геодезический метод	0.1	-
1553	524856.56	3225320.24	Геодезический метод	0.1	-
1554	524853.31	3225317.17	Геодезический метод	0.1	-
1555	524851.89	3225314.27	Геодезический метод	0.1	-
1556	524850.53	3225310.37	Геодезический метод	0.1	-
1557	524849.35	3225305.70	Геодезический метод	0.1	-
1558	524847.46	3225301.09	Геодезический метод	0.1	-
1559	524843.68	3225295.42	Геодезический метод	0.1	-
1560	524839.31	3225289.04	Геодезический метод	0.1	-
1561	524835.42	3225285.25	Геодезический метод	0.1	-
1562	524833.29	3225281.71	Геодезический метод	0.1	-
1563	524832.82	3225279.22	Геодезический метод	0.1	-
1564	524834.71	3225275.44	Геодезический метод	0.1	-

2. Сведения о характерных точках границ объекта					
Обозначение характерных точек границ	**Координаты, м**		**Метод определения координат характерной точки**	**Средняя квадратическая погрешность положения характерной точки (Mt), м**	**Описание обозначения точки на местности (при наличии)**
	X	**Y**			
1	**2**	**3**	**4**	**5**	**6**
1565	524837.66	3225268.58	Геодезический метод	0.1	-
1566	524838.61	3225262.55	Геодезический метод	0.1	-
1567	524838.72	3225259.00	Геодезический метод	0.1	-
1568	524838.25	3225255.10	Геодезический метод	0.1	-
1569	524838.37	3225252.14	Геодезический метод	0.1	-
1570	524839.20	3225245.05	Геодезический метод	0.1	-
1571	524839.43	3225238.07	Геодезический метод	0.1	-
1572	524839.43	3225232.40	Геодезический метод	0.1	-
1573	524837.66	3225226.13	Геодезический метод	0.1	-
1574	524835.42	3225220.10	Геодезический метод	0.1	-
1575	524832.94	3225215.02	Геодезический метод	0.1	-
1576	524829.75	3225210.76	Геодезический метод	0.1	-
1577	524823.49	3225203.91	Геодезический метод	0.1	-
1578	524817.94	3225197.17	Геодезический метод	0.1	-
1579	524810.26	3225188.07	Геодезический метод	0.1	-
1580	524798.46	3225178.15	Геодезический метод	0.1	-
1581	524784.76	3225166.68	Геодезический метод	0.1	-
1582	524775.31	3225159.71	Геодезический метод	0.1	-
1583	524772.59	3225156.05	Геодезический метод	0.1	-
1584	524771.65	3225152.50	Геодезический метод	0.1	-
1585	524771.30	3225147.54	Геодезический метод	0.1	-
1586	524771.77	3225144.70	Геодезический метод	0.1	-
1587	524772.00	3225140.91	Геодезический метод	0.1	-
1588	524771.77	3225138.90	Геодезический метод	0.1	-
1589	524770.94	3225135.12	Геодезический метод	0.1	-
1590	524770.23	3225129.80	Геодезический метод	0.1	-

2. Сведения о характерных точках границ объекта					
Обозначение характерных точек границ	**Координаты, м**		**Метод определения координат характерной точки**	**Средняя квадратическая погрешность положения характерной точки (Mt), м**	**Описание обозначения точки на местности (при наличии)**
	X	**Y**			
1	**2**	**3**	**4**	**5**	**6**
1591	524770.94	3225127.44	Геодезический метод	0.1	-
1592	524773.54	3225124.00	Геодезический метод	0.1	-
1593	524783.93	3225113.48	Геодезический метод	0.1	-
1594	524798.22	3225099.99	Геодезический метод	0.1	-
1595	524803.65	3225095.96	Геодезический метод	0.1	-
1596	524805.42	3225094.13	Геодезический метод	0.1	-
1597	524807.13	3225091.94	Геодезический метод	0.1	-
1598	524807.84	3225089.81	Геодезический метод	0.1	-
1599	524808.08	3225086.98	Геодезический метод	0.1	-
1600	524807.78	3225084.26	Геодезический метод	0.1	-
1601	524805.48	3225078.88	Геодезический метод	0.1	-
1602	524803.47	3225075.57	Геодезический метод	0.1	-
1603	524800.34	3225071.55	Геодезический метод	0.1	-
1604	524792.67	3225063.10	Геодезический метод	0.1	-
1605	524782.98	3225049.92	Геодезический метод	0.1	-
1606	524778.97	3225042.36	Геодезический метод	0.1	-
1607	524776.61	3225034.91	Геодезический метод	0.1	-
1608	524774.78	3225024.44	Геодезический метод	0.1	-
1609	524774.30	3225020.19	Геодезический метод	0.1	-
1610	524774.54	3225017.76	Геодезический метод	0.1	-
1611	524775.37	3225014.10	Геодезический метод	0.1	-
1612	524776.37	3225007.71	Геодезический метод	0.1	-
1613	524778.97	3224994.17	Геодезический метод	0.1	-
1614	524780.91	3224986.48	Геодезический метод	0.1	-
1615	524782.27	3224981.10	Геодезический метод	0.1	-
1616	524783.63	3224976.85	Геодезический метод	0.1	-

2. Сведения о характерных точках границ объекта					
Обозначение характерных точек границ	**Координаты, м**		**Метод определения координат характерной точки**	**Средняя квадратическая погрешность положения характерной точки (Mt), м**	**Описание обозначения точки на местности (при наличии)**
	X	**Y**			
1	**2**	**3**	**4**	**5**	**6**
1617	524784.87	3224973.06	Геодезический метод	0.1	-
1618	524785.28	3224968.16	Геодезический метод	0.1	-
1619	524785.46	3224965.79	Геодезический метод	0.1	-
1620	524785.46	3224962.60	Геодезический метод	0.1	-
1621	524784.81	3224960.35	Геодезический метод	0.1	-
1622	524783.22	3224957.57	Геодезический метод	0.1	-
1623	524780.74	3224953.67	Геодезический метод	0.1	-
1624	524772.82	3224942.15	Геодезический метод	0.1	-
1625	524767.27	3224933.99	Геодезический метод	0.1	-
1626	524763.55	3224927.73	Геодезический метод	0.1	-
1627	524760.84	3224921.40	Геодезический метод	0.1	-
1628	524757.77	3224915.61	Геодезический метод	0.1	-
1629	524754.70	3224910.23	Геодезический метод	0.1	-
1630	524753.04	3224905.09	Геодезический метод	0.1	-
1631	524752.39	3224900.89	Геодезический метод	0.1	-
1632	524752.51	3224899.24	Геодезический метод	0.1	-
1633	524753.40	3224897.76	Геодезический метод	0.1	-
1634	524753.93	3224896.70	Геодезический метод	0.1	-
1635	524753.93	3224894.39	Геодезический метод	0.1	-
1636	524753.75	3224891.43	Геодезический метод	0.1	-
1637	524753.99	3224890.25	Геодезический метод	0.1	-
1638	524754.93	3224889.42	Геодезический метод	0.1	-
1639	524757.44	3224889.07	Геодезический метод	0.1	-
1640	524758.71	3224889.18	Геодезический метод	0.1	-
1641	524759.30	3224889.10	Геодезический метод	0.1	-
1642	524760.10	3224888.27	Геодезический метод	0.1	-

2. Сведения о характерных точках границ объекта					
Обозначение характерных точек границ	**Координаты, м**		**Метод определения координат характерной точки**	**Средняя квадратическая погрешность положения характерной точки (Mt), м**	**Описание обозначения точки на местности (при наличии)**
	X	**Y**			
1	**2**	**3**	**4**	**5**	**6**
1643	524760.90	3224887.38	Геодезический метод	0.1	-
1644	524762.22	3224886.70	Геодезический метод	0.1	-
1645	524763.29	3224886.43	Геодезический метод	0.1	-
1646	524764.14	3224886.17	Геодезический метод	0.1	-
1647	524764.56	3224885.69	Геодезический метод	0.1	-
1648	524764.79	3224881.55	Геодезический метод	0.1	-
1649	524767.27	3224875.29	Геодезический метод	0.1	-
1650	524769.16	3224871.62	Геодезический метод	0.1	-
1651	524772.70	3224867.01	Геодезический метод	0.1	-
1652	524777.31	3224863.46	Геодезический метод	0.1	-
1653	524780.26	3224860.85	Геодезический метод	0.1	-
1654	524782.39	3224857.90	Геодезический метод	0.1	-
1655	524783.21	3224855.41	Геодезический метод	0.1	-
1656	524783.57	3224849.97	Геодезический метод	0.1	-
1657	524783.68	3224840.63	Геодезический метод	0.1	-
1658	524782.50	3224830.58	Геодезический метод	0.1	-
1659	524780.61	3224817.93	Геодезический метод	0.1	-
1660	524776.48	3224797.71	Геодезический метод	0.1	-
1661	524773.17	3224787.55	Геодезический метод	0.1	-
1662	524769.16	3224776.20	Геодезический метод	0.1	-
1663	524765.14	3224765.08	Геодезический метод	0.1	-
1664	524758.18	3224749.60	Геодезический метод	0.1	-
1665	524751.68	3224737.19	Геодезический метод	0.1	-
1666	524745.54	3224722.88	Геодезический метод	0.1	-
1667	524741.17	3224709.29	Геодезический метод	0.1	-
1668	524736.21	3224688.72	Геодезический метод	0.1	-

2. Сведения о характерных точках границ объекта					
Обозначение характерных точек границ	**Координаты, м**		**Метод определения координат характерной точки**	**Средняя квадратическая погрешность положения характерной точки (Mt), м**	**Описание обозначения точки на местности (при наличии)**
	X	**Y**			
1	**2**	**3**	**4**	**5**	**6**
1669	524730.19	3224669.92	Геодезический метод	0.1	-
1670	524725.94	3224652.66	Геодезический метод	0.1	-
1671	524723.81	3224638.35	Геодезический метод	0.1	-
1672	524721.09	3224626.29	Геодезический метод	0.1	-
1673	524717.79	3224611.99	Геодезический метод	0.1	-
1674	524716.96	3224604.66	Геодезический метод	0.1	-
1675	524715.19	3224586.45	Геодезический метод	0.1	-
1676	524713.77	3224570.25	Геодезический метод	0.1	-
1677	524711.88	3224554.41	Геодезический метод	0.1	-
1678	524709.64	3224528.40	Геодезический метод	0.1	-
1679	524707.28	3224507.94	Геодезический метод	0.1	-
1680	524704.09	3224481.93	Геодезический метод	0.1	-
1681	524703.73	3224460.05	Геодезический метод	0.1	-
1682	524703.79	3224451.07	Геодезический метод	0.1	-
1683	524704.26	3224445.21	Геодезический метод	0.1	-
1684	524705.21	3224440.72	Геодезический метод	0.1	-
1685	524707.10	3224436.70	Геодезический метод	0.1	-
1686	524708.93	3224433.09	Геодезический метод	0.1	-
1687	524710.87	3224429.60	Геодезический метод	0.1	-
1688	524712.06	3224426.23	Геодезический метод	0.1	-
1689	524712.70	3224423.45	Геодезический метод	0.1	-
1690	524712.88	3224420.32	Геодезический метод	0.1	-
1691	524712.88	3224414.53	Геодезический метод	0.1	-
1692	524713.47	3224409.38	Геодезический метод	0.1	-
1693	524713.18	3224399.98	Геодезический метод	0.1	-
1694	524712.59	3224396.67	Геодезический метод	0.1	-

2. Сведения о характерных точках границ объекта					
Обозначение характерных точек границ	**Координаты, м**		**Метод определения координат характерной точки**	**Средняя квадратическая погрешность положения характерной точки (Mt), м**	**Описание обозначения точки на местности (при наличии)**
	X	**Y**			
1	**2**	**3**	**4**	**5**	**6**
1695	524711.70	3224394.90	Геодезический метод	0.1	-
1696	524711.29	3224393.78	Геодезический метод	0.1	-
1697	524709.22	3224390.64	Геодезический метод	0.1	-
1698	524707.80	3224388.22	Геодезический метод	0.1	-
1699	524707.45	3224386.86	Геодезический метод	0.1	-
1700	524707.51	3224385.68	Геодезический метод	0.1	-
1701	524708.33	3224382.84	Геодезический метод	0.1	-
1702	524708.22	3224382.54	Геодезический метод	0.1	-
1703	524707.33	3224382.37	Геодезический метод	0.1	-
1704	524704.50	3224382.37	Геодезический метод	0.1	-
1705	524701.96	3224383.14	Геодезический метод	0.1	-
1706	524700.60	3224383.91	Геодезический метод	0.1	-
1707	524700.31	3224384.56	Геодезический метод	0.1	-
1708	524700.60	3224385.50	Геодезический метод	0.1	-
1709	524706.56	3224391.59	Геодезический метод	0.1	-
1710	524708.81	3224394.37	Геодезический метод	0.1	-
1711	524709.81	3224396.44	Геодезический метод	0.1	-
1712	524710.22	3224399.45	Геодезический метод	0.1	-
1713	524710.22	3224405.72	Геодезический метод	0.1	-
1714	524709.75	3224408.08	Геодезический метод	0.1	-
1715	524709.04	3224411.10	Геодезический метод	0.1	-
1716	524708.93	3224414.35	Геодезический метод	0.1	-
1717	524708.69	3224416.42	Геодезический метод	0.1	-
1718	524707.92	3224417.66	Геодезический метод	0.1	-
1719	524707.10	3224418.96	Геодезический метод	0.1	-
1720	524705.92	3224419.79	Геодезический метод	0.1	-

2. Сведения о характерных точках границ объекта					
Обозначение характерных точек границ	**Координаты, м**		**Метод определения координат характерной точки**	**Средняя квадратическая погрешность положения характерной точки (Mt), м**	**Описание обозначения точки на местности (при наличии)**
	X	**Y**			
1	**2**	**3**	**4**	**5**	**6**
1721	524703.79	3224420.56	Геодезический метод	0.1	-
1722	524701.08	3224421.69	Геодезический метод	0.1	-
1723	524703.21	3224415.02	Геодезический метод	0.1	-
1724	524703.55	3224399.18	Геодезический метод	0.1	-
1725	524697.62	3224379.41	Геодезический метод	0.1	-
1726	524899.79	3224353.08	Геодезический метод	0.1	-
1727	524937.54	3224450.64	Геодезический метод	0.1	-
1728	524974.80	3224534.86	Геодезический метод	0.1	-
1729	525017.71	3224644.59	Геодезический метод	0.1	-
1730	525034.34	3224678.34	Геодезический метод	0.1	-
1731	525038.09	3224687.14	Геодезический метод	0.1	-
1732	525052.48	3224735.22	Геодезический метод	0.1	-
1733	525086.92	3224829.22	Геодезический метод	0.1	-
1734	525096.50	3224862.48	Геодезический метод	0.1	-
1735	525118.34	3224900.66	Геодезический метод	0.1	-
1736	525125.02	3224922.56	Геодезический метод	0.1	-
1737	525125.42	3224923.18	Геодезический метод	0.1	-
1738	525125.48	3224923.31	Геодезический метод	0.1	-
1739	525133.52	3224935.68	Геодезический метод	0.1	-
1740	525150.51	3224974.20	Геодезический метод	0.1	-
1741	525178.26	3225037.15	Геодезический метод	0.1	-
1742	525196.30	3225091.52	Геодезический метод	0.1	-
1743	525236.72	3225181.52	Геодезический метод	0.1	-
1744	525251.45	3225233.16	Геодезический метод	0.1	-
1745	525269.88	3225331.19	Геодезический метод	0.1	-
1746	525270.62	3225335.09	Геодезический метод	0.1	-

2. Сведения о характерных точках границ объекта					
Обозначение характерных точек границ	**Координаты, м**		**Метод определения координат характерной точки**	**Средняя квадратическая погрешность положения характерной точки (Mt), м**	**Описание обозначения точки на местности (при наличии)**
	X	**Y**			
1	**2**	**3**	**4**	**5**	**6**
1747	525271.26	3225338.49	Геодезический метод	0.1	-
1748	525279.88	3225417.81	Геодезический метод	0.1	-
1749	525281.68	3225424.81	Геодезический метод	0.1	-
1750	525273.91	3225433.46	Геодезический метод	0.1	-
1751	525280.74	3225435.11	Геодезический метод	0.1	-
1752	525282.69	3225456.76	Геодезический метод	0.1	-
1753	525290.22	3225479.12	Геодезический метод	0.1	-
1754	525292.66	3225517.19	Геодезический метод	0.1	-
1755	525291.78	3225526.20	Геодезический метод	0.1	-
1756	525295.02	3225530.24	Геодезический метод	0.1	-
1757	525297.08	3225549.74	Геодезический метод	0.1	-
1758	525301.76	3225568.52	Геодезический метод	0.1	-
1759	525298.91	3225582.60	Геодезический метод	0.1	-
1760	525303.29	3225590.15	Геодезический метод	0.1	-
1761	525299.60	3225603.76	Геодезический метод	0.1	-
1762	525299.20	3225629.16	Геодезический метод	0.1	-
1763	525293.14	3225638.35	Геодезический метод	0.1	-
1764	525281.35	3225667.49	Геодезический метод	0.1	-
1765	525272.46	3225751.09	Геодезический метод	0.1	-
1766	525273.31	3225760.19	Геодезический метод	0.1	-
1767	525270.09	3225764.54	Геодезический метод	0.1	-
1374	525266.59	3225765.39	Геодезический метод	0.1	-
1768	525029.66	3225830.68	Геодезический метод	0.1	-
1769	525011.78	3225792.52	Геодезический метод	0.1	-
1770	525026.68	3225785.05	Геодезический метод	0.1	-
1771	525059.50	3225809.36	Геодезический метод	0.1	-

2. Сведения о характерных точках границ объекта					
Обозначение характерных точек границ	**Координаты, м**		**Метод определения координат характерной точки**	**Средняя квадратическая погрешность положения характерной точки (Mt), м**	**Описание обозначения точки на местности (при наличии)**
	X	**Y**			
1	**2**	**3**	**4**	**5**	**6**
1772	525049.05	3225826.00	Геодезический метод	0.1	-
1768	525029.66	3225830.68	Геодезический метод	0.1	-
1773	524734.94	3224557.47	Геодезический метод	0.1	-
1774	524726.58	3224450.12	Геодезический метод	0.1	-
1775	524735.88	3224413.19	Геодезический метод	0.1	-
1776	524734.57	3224383.55	Геодезический метод	0.1	-
1777	524880.77	3224366.77	Геодезический метод	0.1	-
1778	524939.62	3224519.40	Геодезический метод	0.1	-
1773	524734.94	3224557.47	Геодезический метод	0.1	-
1779	525117.52	3225462.50	Геодезический метод	0.1	-
1780	525092.19	3225454.62	Геодезический метод	0.1	-
1781	525101.58	3225417.29	Геодезический метод	0.1	-
1782	525101.76	3225402.10	Геодезический метод	0.1	-
1783	525088.82	3225388.41	Геодезический метод	0.1	-
1784	525022.70	3225358.86	Геодезический метод	0.1	-
1785	525020.26	3225340.48	Геодезический метод	0.1	-
1786	525033.76	3225302.59	Геодезический метод	0.1	-
1787	525024.76	3225260.38	Геодезический метод	0.1	-
1788	524994.38	3225247.08	Геодезический метод	0.1	-
1789	524985.09	3225215.84	Геодезический метод	0.1	-
1790	524990.15	3225201.39	Геодезический метод	0.1	-
1791	525008.35	3225181.12	Геодезический метод	0.1	-
1792	525014.35	3225162.38	Геодезический метод	0.1	-
1793	524993.52	3225142.88	Геодезический метод	0.1	-
1794	524980.02	3225099.72	Геодезический метод	0.1	-
1795	524974.11	3225068.88	Геодезический метод	0.1	-

2. Сведения о характерных точках границ объекта					
Обозначение характерных точек границ	**Координаты, м**		**Метод определения координат характерной точки**	**Средняя квадратическая погрешность положения характерной точки (Mt), м**	**Описание обозначения точки на местности (при наличии)**
	X	**Y**			
1	**2**	**3**	**4**	**5**	**6**
1796	524990.06	3225041.11	Геодезический метод	0.1	-
1797	524991.74	3224999.84	Геодезический метод	0.1	-
1798	524982.18	3224973.58	Геодезический метод	0.1	-
1799	524955.18	3224953.70	Геодезический метод	0.1	-
1800	524945.04	3224912.42	Геодезический метод	0.1	-
1801	524941.66	3224883.92	Геодезический метод	0.1	-
1802	524947.66	3224836.65	Геодезический метод	0.1	-
1803	524926.66	3224803.62	Геодезический метод	0.1	-
1804	524906.40	3224765.74	Геодезический метод	0.1	-
1805	524893.28	3224725.60	Геодезический метод	0.1	-
1806	524915.68	3224725.88	Геодезический метод	0.1	-
1807	524954.14	3224714.44	Геодезический метод	0.1	-
1808	524954.89	3224728.70	Геодезический метод	0.1	-
1809	524962.76	3224772.02	Геодезический метод	0.1	-
1810	524976.82	3224805.42	Геодезический метод	0.1	-
1811	524991.09	3224826.99	Геодезический метод	0.1	-
1812	525038.55	3224867.12	Геодезический метод	0.1	-
1813	525065.28	3224908.30	Геодезический метод	0.1	-
1814	525089.28	3224958.01	Геодезический метод	0.1	-
1815	525088.35	3224986.52	Геодезический метод	0.1	-
1816	525102.32	3225050.02	Геодезический метод	0.1	-
1817	525125.02	3225074.02	Геодезический метод	0.1	-
1818	525151.84	3225091.85	Геодезический метод	0.1	-
1819	525169.29	3225100.10	Геодезический метод	0.1	-
1820	525186.26	3225128.89	Геодезический метод	0.1	-
1821	525192.82	3225158.72	Геодезический метод	0.1	-

2. Сведения о характерных точках границ объекта					
Обозначение характерных точек границ	**Координаты, м**		**Метод определения координат характерной точки**	**Средняя квадратическая погрешность положения характерной точки (Mt), м**	**Описание обозначения точки на местности (при наличии)**
	X	**Y**			
1	**2**	**3**	**4**	**5**	**6**
1822	525193.20	3225181.98	Геодезический метод	0.1	-
1823	525203.52	3225211.42	Геодезический метод	0.1	-
1824	525223.31	3225233.28	Геодезический метод	0.1	-
1825	525236.44	3225255.22	Геодезический метод	0.1	-
1826	525242.08	3225265.54	Геодезический метод	0.1	-
1827	525247.41	3225331.66	Геодезический метод	0.1	-
1828	525246.29	3225342.54	Геодезический метод	0.1	-
1829	525237.48	3225351.92	Геодезический метод	0.1	-
1830	525216.65	3225360.36	Геодезический метод	0.1	-
1831	525208.96	3225403.51	Геодезический метод	0.1	-
1832	525200.71	3225421.89	Геодезический метод	0.1	-
1833	525191.70	3225428.82	Геодезический метод	0.1	-
1834	525178.58	3225444.59	Геодезический метод	0.1	-
1835	525156.25	3225447.59	Геодезический метод	0.1	-
1836	525130.65	3225455.38	Геодезический метод	0.1	-
1779	525117.52	3225462.50	Геодезический метод	0.1	-
1837	524713.63	3224659.04	Геодезический метод	0.1	-
1838	524718.50	3224677.32	Геодезический метод	0.1	-
1839	524722.87	3224694.34	Геодезический метод	0.1	-
1840	524729.72	3224715.03	Геодезический метод	0.1	-
1841	524734.56	3224727.50	Геодезический метод	0.1	-
1842	524736.74	3224734.06	Геодезический метод	0.1	-
1843	524739.64	3224741.92	Геодезический метод	0.1	-
1844	524746.49	3224755.70	Геодезический метод	0.1	-
1845	524754.16	3224771.89	Геодезический метод	0.1	-
1846	524757.65	3224779.69	Геодезический метод	0.1	-

2. Сведения о характерных точках границ объекта					
Обозначение характерных точек границ	**Координаты, м**		**Метод определения координат характерной точки**	**Средняя квадратическая погрешность положения характерной точки (Mt), м**	**Описание обозначения точки на местности (при наличии)**
	X	**Y**			
1	**2**	**3**	**4**	**5**	**6**
1847	524760.78	3224786.90	Геодезический метод	0.1	-
1848	524764.20	3224794.29	Геодезический метод	0.1	-
1849	524766.62	3224799.38	Геодезический метод	0.1	-
1850	524769.51	3224805.82	Геодезический метод	0.1	-
1851	524771.11	3224812.08	Геодезический метод	0.1	-
1852	524771.99	3224814.68	Геодезический метод	0.1	-
1853	524772.35	3224816.99	Геодезический метод	0.1	-
1854	524772.41	3224820.77	Геодезический метод	0.1	-
1855	524773.41	3224826.86	Геодезический метод	0.1	-
1856	524773.65	3224835.02	Геодезический метод	0.1	-
1857	524774.24	3224841.17	Геодезический метод	0.1	-
1858	524773.65	3224844.60	Геодезический метод	0.1	-
1859	524773.77	3224846.43	Геодезический метод	0.1	-
1860	524774.53	3224847.97	Геодезический метод	0.1	-
1861	524774.59	3224849.50	Геодезический метод	0.1	-
1862	524773.83	3224852.05	Геодезический метод	0.1	-
1863	524771.17	3224856.31	Геодезический метод	0.1	-
1864	524766.15	3224862.99	Геодезический метод	0.1	-
1865	524763.02	3224866.66	Геодезический метод	0.1	-
1866	524759.12	3224871.68	Геодезический метод	0.1	-
1867	524750.21	3224882.15	Геодезический метод	0.1	-
1868	524746.90	3224886.35	Геодезический метод	0.1	-
1869	524745.96	3224888.48	Геодезический метод	0.1	-
1870	524746.02	3224890.14	Геодезический метод	0.1	-
1871	524747.38	3224893.98	Геодезический метод	0.1	-
1872	524748.79	3224896.22	Геодезический метод	0.1	-

2. Сведения о характерных точках границ объекта					
Обозначение характерных точек границ	**Координаты, м**		**Метод определения координат характерной точки**	**Средняя квадратическая погрешность положения характерной точки (Mt), м**	**Описание обозначения точки на местности (при наличии)**
	X	**Y**			
1	**2**	**3**	**4**	**5**	**6**
1873	524750.03	3224898.65	Геодезический метод	0.1	-
1874	524750.39	3224900.01	Геодезический метод	0.1	-
1875	524750.15	3224902.14	Геодезический метод	0.1	-
1876	524749.68	3224904.03	Геодезический метод	0.1	-
1877	524748.38	3224906.75	Геодезический метод	0.1	-
1878	524747.14	3224910.00	Геодезический метод	0.1	-
1879	524746.90	3224916.09	Геодезический метод	0.1	-
1880	524747.20	3224918.57	Геодезический метод	0.1	-
1881	524748.62	3224921.41	Геодезический метод	0.1	-
1882	524753.22	3224929.15	Геодезический метод	0.1	-
1883	524758.12	3224937.54	Геодезический метод	0.1	-
1884	524762.08	3224944.52	Геодезический метод	0.1	-
1885	524768.51	3224953.80	Геодезический метод	0.1	-
1886	524771.11	3224958.35	Геодезический метод	0.1	-
1887	524773.30	3224962.49	Геодезический метод	0.1	-
1888	524774.24	3224965.09	Геодезический метод	0.1	-
1889	524774.89	3224967.75	Геодезический метод	0.1	-
1890	524774.89	3224969.82	Геодезический метод	0.1	-
1891	524774.54	3224972.71	Геодезический метод	0.1	-
1892	524772.77	3224977.38	Геодезический метод	0.1	-
1893	524771.64	3224982.35	Геодезический метод	0.1	-
1894	524769.58	3224990.10	Геодезический метод	0.1	-
1895	524768.16	3224997.49	Геодезический метод	0.1	-
1896	524766.74	3225004.76	Геодезический метод	0.1	-
1897	524764.97	3225015.11	Геодезический метод	0.1	-
1898	524764.74	3225023.50	Геодезический метод	0.1	-

2. Сведения о характерных точках границ объекта					
Обозначение характерных точек границ	**Координаты, м**		**Метод определения координат характерной точки**	**Средняя квадратическая погрешность положения характерной точки (Mt), м**	**Описание обозначения точки на местности (при наличии)**
	X	**Y**			
1	**2**	**3**	**4**	**5**	**6**
1899	524764.56	3225027.88	Геодезический метод	0.1	-
1900	524765.45	3225033.55	Геодезический метод	0.1	-
1901	524766.33	3225039.17	Геодезический метод	0.1	-
1902	524767.87	3225043.25	Геодезический метод	0.1	-
1903	524769.93	3225046.56	Геодезический метод	0.1	-
1904	524774.07	3225053.71	Геодезический метод	0.1	-
1905	524777.55	3225058.38	Геодезический метод	0.1	-
1906	524782.33	3225063.82	Геодезический метод	0.1	-
1907	524787.65	3225070.43	Геодезический метод	0.1	-
1908	524791.84	3225075.52	Геодезический метод	0.1	-
1909	524793.67	3225078.18	Геодезический метод	0.1	-
1910	524794.91	3225081.90	Геодезический метод	0.1	-
1911	524795.26	3225085.21	Геодезический метод	0.1	-
1912	524794.91	3225088.46	Геодезический метод	0.1	-
1913	524793.67	3225091.42	Геодезический метод	0.1	-
1914	524789.95	3225095.32	Геодезический метод	0.1	-
1915	524783.99	3225100.94	Геодезический метод	0.1	-
1916	524775.90	3225108.93	Геодезический метод	0.1	-
1917	524773.07	3225112.42	Геодезический метод	0.1	-
1918	524767.93	3225117.98	Геодезический метод	0.1	-
1919	524765.04	3225121.47	Геодезический метод	0.1	-
1920	524764.45	3225122.95	Геодезический метод	0.1	-
1921	524764.33	3225127.44	Геодезический метод	0.1	-
1922	524763.86	3225134.12	Геодезический метод	0.1	-
1923	524763.44	3225135.84	Геодезический метод	0.1	-
1924	524763.56	3225147.07	Геодезический метод	0.1	-

2. Сведения о характерных точках границ объекта					
Обозначение характерных точек границ	**Координаты, м**		**Метод определения координат характерной точки**	**Средняя квадратическая погрешность положения характерной точки (Mt), м**	**Описание обозначения точки на местности (при наличии)**
	X	**Y**			
1	**2**	**3**	**4**	**5**	**6**
1925	524763.50	3225153.93	Геодезический метод	0.1	-
1926	524764.56	3225156.70	Геодезический метод	0.1	-
1927	524766.45	3225159.48	Геодезический метод	0.1	-
1928	524770.35	3225162.61	Геодезический метод	0.1	-
1929	524777.97	3225168.46	Геодезический метод	0.1	-
1930	524781.63	3225170.65	Геодезический метод	0.1	-
1931	524782.22	3225171.59	Геодезический метод	0.1	-
1932	524782.45	3225173.19	Геодезический метод	0.1	-
1933	524782.45	3225175.91	Геодезический метод	0.1	-
1934	524782.93	3225177.44	Геодезический метод	0.1	-
1935	524784.34	3225178.98	Геодезический метод	0.1	-
1936	524787.59	3225182.17	Геодезический метод	0.1	-
1937	524795.39	3225188.79	Геодезический метод	0.1	-
1938	524800.76	3225193.34	Геодезический метод	0.1	-
1939	524802.41	3225194.76	Геодезический метод	0.1	-
1940	524805.07	3225196.00	Геодезический метод	0.1	-
1941	524808.14	3225197.89	Геодезический метод	0.1	-
1942	524810.50	3225200.60	Геодезический метод	0.1	-
1943	524812.27	3225204.03	Геодезический метод	0.1	-
1944	524815.11	3225208.88	Геодезический метод	0.1	-
1945	524822.96	3225216.80	Геодезический метод	0.1	-
1946	524825.79	3225219.75	Геодезический метод	0.1	-
1947	524828.15	3225223.65	Геодезический метод	0.1	-
1948	524829.39	3225227.50	Геодезический метод	0.1	-
1949	524830.10	3225234.53	Геодезический метод	0.1	-
1950	524830.69	3225243.34	Геодезический метод	0.1	-

2. Сведения о характерных точках границ объекта					
Обозначение характерных точек границ	**Координаты, м**		**Метод определения координат характерной точки**	**Средняя квадратическая погрешность положения характерной точки (Mt), м**	**Описание обозначения точки на местности (при наличии)**
	X	**Y**			
1	**2**	**3**	**4**	**5**	**6**
1951	524831.22	3225250.20	Геодезический метод	0.1	-
1952	524830.46	3225258.12	Геодезический метод	0.1	-
1953	524830.04	3225263.08	Геодезический метод	0.1	-
1954	524829.40	3225269.23	Геодезический метод	0.1	-
1955	524827.80	3225274.67	Геодезический метод	0.1	-
1956	524825.79	3225278.93	Геодезический метод	0.1	-
1957	524825.68	3225286.03	Геодезический метод	0.1	-
1958	524826.80	3225286.80	Геодезический метод	0.1	-
1959	524829.81	3225288.98	Геодезический метод	0.1	-
1960	524833.53	3225293.29	Геодезический метод	0.1	-
1961	524836.48	3225298.20	Геодезический метод	0.1	-
1962	524837.96	3225301.69	Геодезический метод	0.1	-
1963	524838.37	3225304.05	Геодезический метод	0.1	-
1964	524838.25	3225307.78	Геодезический метод	0.1	-
1965	524837.37	3225309.85	Геодезический метод	0.1	-
1966	524828.57	3225326.40	Геодезический метод	0.1	-
1967	524826.27	3225330.19	Геодезический метод	0.1	-
1968	524826.39	3225331.08	Геодезический метод	0.1	-
1969	524827.45	3225331.73	Геодезический метод	0.1	-
1970	524828.28	3225331.73	Геодезический метод	0.1	-
1971	524828.75	3225331.25	Геодезический метод	0.1	-
1972	524829.28	3225331.31	Геодезический метод	0.1	-
1973	524829.34	3225331.90	Геодезический метод	0.1	-
1974	524828.39	3225335.39	Геодезический метод	0.1	-
1975	524828.81	3225336.10	Геодезический метод	0.1	-
1976	524830.64	3225336.75	Геодезический метод	0.1	-

2. Сведения о характерных точках границ объекта					
Обозначение характерных точек границ	**Координаты, м**		**Метод определения координат характерной точки**	**Средняя квадратическая погрешность положения характерной точки (Mt), м**	**Описание обозначения точки на местности (при наличии)**
	X	**Y**			
1	**2**	**3**	**4**	**5**	**6**
1977	524832.82	3225336.34	Геодезический метод	0.1	-
1978	524832.76	3225331.49	Геодезический метод	0.1	-
1979	524834.00	3225328.47	Геодезический метод	0.1	-
1980	524837.01	3225322.68	Геодезический метод	0.1	-
1981	524839.43	3225317.77	Геодезический метод	0.1	-
1982	524840.56	3225317.00	Геодезический метод	0.1	-
1983	524841.80	3225317.12	Геодезический метод	0.1	-
1984	524843.21	3225318.30	Геодезический метод	0.1	-
1985	524843.86	3225319.60	Геодезический метод	0.1	-
1986	524844.16	3225321.08	Геодезический метод	0.1	-
1987	524844.51	3225321.73	Геодезический метод	0.1	-
1988	524845.22	3225322.20	Геодезический метод	0.1	-
1989	524846.52	3225322.43	Геодезический метод	0.1	-
1990	524847.82	3225323.02	Геодезический метод	0.1	-
1991	524850.71	3225325.15	Геодезический метод	0.1	-
1992	524855.97	3225329.17	Геодезический метод	0.1	-
1993	524860.51	3225332.95	Геодезический метод	0.1	-
1994	524864.05	3225336.32	Геодезический метод	0.1	-
1995	524866.89	3225338.27	Геодезический метод	0.1	-
1996	524869.60	3225339.57	Геодезический метод	0.1	-
1997	524874.27	3225341.10	Геодезический метод	0.1	-
1998	524877.75	3225342.58	Геодезический метод	0.1	-
1999	524880.88	3225344.29	Геодезический метод	0.1	-
2000	524887.26	3225348.31	Геодезический метод	0.1	-
2001	524892.04	3225351.08	Геодезический метод	0.1	-
2002	524897.94	3225354.74	Геодезический метод	0.1	-

2. Сведения о характерных точках границ объекта					
Обозначение характерных точек границ	**Координаты, м**		**Метод определения координат характерной точки**	**Средняя квадратическая погрешность положения характерной точки (Mt), м**	**Описание обозначения точки на местности (при наличии)**
	X	**Y**			
1	**2**	**3**	**4**	**5**	**6**
2003	524902.61	3225358.29	Геодезический метод	0.1	-
2004	524906.62	3225361.01	Геодезический метод	0.1	-
2005	524908.81	3225364.02	Геодезический метод	0.1	-
2006	524909.93	3225365.85	Геодезический метод	0.1	-
2007	524911.46	3225369.10	Геодезический метод	0.1	-
2008	524913.47	3225372.18	Геодезический метод	0.1	-
2009	524914.36	3225374.01	Геодезический метод	0.1	-
2010	524915.83	3225378.21	Геодезический метод	0.1	-
2011	524921.80	3225388.67	Геодезический метод	0.1	-
2012	524925.22	3225394.75	Геодезический метод	0.1	-
2013	524928.53	3225399.30	Геодезический метод	0.1	-
2014	524931.36	3225402.79	Геодезический метод	0.1	-
2015	524932.48	3225404.03	Геодезический метод	0.1	-
2016	524932.96	3225405.63	Геодезический метод	0.1	-
2017	524932.90	3225412.13	Геодезический метод	0.1	-
2018	524933.72	3225417.45	Геодезический метод	0.1	-
2019	524934.20	3225419.58	Геодезический метод	0.1	-
2020	524937.33	3225425.31	Геодезический метод	0.1	-
2021	524941.40	3225433.59	Геодезический метод	0.1	-
2022	524943.53	3225438.67	Геодезический метод	0.1	-
2023	524944.06	3225440.56	Геодезический метод	0.1	-
2024	524944.82	3225444.05	Геодезический метод	0.1	-
2025	524945.42	3225448.31	Геодезический метод	0.1	-
2026	524946.77	3225450.73	Геодезический метод	0.1	-
2027	524949.37	3225454.22	Геодезический метод	0.1	-
2028	524952.97	3225457.76	Геодезический метод	0.1	-

2. Сведения о характерных точках границ объекта					
Обозначение характерных точек границ	**Координаты, м**		**Метод определения координат характерной точки**	**Средняя квадратическая погрешность положения характерной точки (Mt), м**	**Описание обозначения точки на местности (при наличии)**
	X	**Y**			
1	**2**	**3**	**4**	**5**	**6**
2029	524958.17	3225461.54	Геодезический метод	0.1	-
2030	524961.71	3225464.38	Геодезический метод	0.1	-
2031	524964.25	3225465.44	Геодезический метод	0.1	-
2032	524967.56	3225466.80	Геодезический метод	0.1	-
2033	524971.04	3225468.81	Геодезический метод	0.1	-
2034	524974.05	3225471.47	Геодезический метод	0.1	-
2035	524975.64	3225473.77	Геодезический метод	0.1	-
2036	524979.13	3225476.90	Геодезический метод	0.1	-
2037	524983.79	3225482.40	Геодезический метод	0.1	-
2038	524987.93	3225485.65	Геодезический метод	0.1	-
2039	524991.59	3225488.54	Геодезический метод	0.1	-
2040	524998.67	3225492.03	Геодезический метод	0.1	-
2041	525001.56	3225494.33	Геодезический метод	0.1	-
2042	525004.04	3225496.75	Геодезический метод	0.1	-
2043	525005.70	3225497.76	Геодезический метод	0.1	-
2044	525009.77	3225499.71	Геодезический метод	0.1	-
2045	525012.96	3225501.06	Геодезический метод	0.1	-
2046	525014.67	3225502.25	Геодезический метод	0.1	-
2047	525015.56	3225503.66	Геодезический метод	0.1	-
2048	525015.91	3225505.56	Геодезический метод	0.1	-
2049	525016.62	3225507.39	Геодезический метод	0.1	-
2050	525018.86	3225510.17	Геодезический метод	0.1	-
2051	525024.24	3225516.96	Геодезический метод	0.1	-
2052	525027.07	3225520.74	Геодезический метод	0.1	-
2053	525030.32	3225524.05	Геодезический метод	0.1	-
2054	525033.80	3225526.71	Геодезический метод	0.1	-

2. Сведения о характерных точках границ объекта					
Обозначение характерных точек границ	**Координаты, м**		**Метод определения координат характерной точки**	**Средняя квадратическая погрешность положения характерной точки (Mt), м**	**Описание обозначения точки на местности (при наличии)**
	X	**Y**			
1	**2**	**3**	**4**	**5**	**6**
2055	525041.24	3225532.21	Геодезический метод	0.1	-
2056	525044.08	3225534.16	Геодезический метод	0.1	-
2057	525045.91	3225536.16	Геодезический метод	0.1	-
2058	525049.33	3225540.66	Геодезический метод	0.1	-
2059	525054.23	3225547.45	Геодезический метод	0.1	-
2060	525062.26	3225557.38	Геодезический метод	0.1	-
2061	525068.52	3225564.00	Геодезический метод	0.1	-
2062	525074.78	3225570.38	Геодезический метод	0.1	-
2063	525078.02	3225574.63	Геодезический метод	0.1	-
2064	525080.56	3225578.24	Геодезический метод	0.1	-
2065	525085.11	3225587.05	Геодезический метод	0.1	-
2066	525086.29	3225590.42	Геодезический метод	0.1	-
2067	525088.89	3225598.93	Геодезический метод	0.1	-
2068	525091.19	3225604.66	Геодезический метод	0.1	-
2069	525091.01	3225614.36	Геодезический метод	0.1	-
2070	525086.11	3225620.09	Геодезический метод	0.1	-
2071	525083.81	3225622.10	Геодезический метод	0.1	-
2072	525079.27	3225623.88	Геодезический метод	0.1	-
2073	525071.00	3225623.94	Геодезический метод	0.1	-
2074	525067.58	3225623.18	Геодезический метод	0.1	-
2075	525063.97	3225621.35	Геодезический метод	0.1	-
2076	525060.90	3225620.34	Геодезический метод	0.1	-
2077	525057.72	3225619.46	Геодезический метод	0.1	-
2078	525054.17	3225617.63	Геодезический метод	0.1	-
2079	525049.75	3225614.38	Геодезический метод	0.1	-
2080	525044.84	3225611.54	Геодезический метод	0.1	-

2. Сведения о характерных точках границ объекта					
Обозначение характерных точек границ	**Координаты, м**		**Метод определения координат характерной точки**	**Средняя квадратическая погрешность положения характерной точки (Mt), м**	**Описание обозначения точки на местности (при наличии)**
	X	**Y**			
1	**2**	**3**	**4**	**5**	**6**
2081	525039.18	3225608.77	Геодезический метод	0.1	-
2082	525034.22	3225605.82	Геодезический метод	0.1	-
2083	525029.32	3225601.74	Геодезический метод	0.1	-
2084	525024.65	3225598.49	Геодезический метод	0.1	-
2085	525022.76	3225597.54	Геодезический метод	0.1	-
2086	525018.57	3225597.19	Геодезический метод	0.1	-
2087	525017.27	3225597.61	Геодезический метод	0.1	-
2088	525015.91	3225599.20	Геодезический метод	0.1	-
2089	525013.26	3225603.76	Геодезический метод	0.1	-
2090	525011.37	3225608.61	Геодезический метод	0.1	-
2091	525009.01	3225616.83	Геодезический метод	0.1	-
2092	525006.00	3225630.90	Геодезический метод	0.1	-
2093	525004.51	3225639.00	Геодезический метод	0.1	-
2094	525004.21	3225639.08	Геодезический метод	0.1	-
2095	524986.41	3225643.76	Геодезический метод	0.1	-
2096	524996.10	3225602.18	Геодезический метод	0.1	-
2097	525023.95	3225565.21	Геодезический метод	0.1	-
2098	525019.31	3225542.18	Геодезический метод	0.1	-
2099	524944.78	3225482.08	Геодезический метод	0.1	-
2100	524922.78	3225453.19	Геодезический метод	0.1	-
2101	524900.85	3225394.82	Геодезический метод	0.1	-
2102	524880.72	3225364.72	Геодезический метод	0.1	-
2103	524855.46	3225379.35	Геодезический метод	0.1	-
2104	524806.38	3225338.18	Геодезический метод	0.1	-
2105	524792.70	3225308.42	Геодезический метод	0.1	-
2106	524784.62	3225307.65	Геодезический метод	0.1	-

2. Сведения о характерных точках границ объекта					
Обозначение характерных точек границ	**Координаты, м**		**Метод определения координат характерной точки**	**Средняя квадратическая погрешность положения характерной точки (Mt), м**	**Описание обозначения точки на местности (при наличии)**
	X	**Y**			
1	**2**	**3**	**4**	**5**	**6**
2107	524788.52	3225240.48	Геодезический метод	0.1	-
2108	524793.86	3225240.30	Геодезический метод	0.1	-
2109	524787.50	3225222.76	Геодезический метод	0.1	-
2110	524750.45	3225190.69	Геодезический метод	0.1	-
2111	524728.10	3225186.39	Геодезический метод	0.1	-
2112	524724.66	3225137.91	Геодезический метод	0.1	-
2113	524749.42	3225133.09	Геодезический метод	0.1	-
2114	524740.82	3225101.11	Геодезический метод	0.1	-
2115	524743.40	3225075.32	Геодезический метод	0.1	-
2116	524740.99	3225058.30	Геодезический метод	0.1	-
2117	524735.32	3225039.56	Геодезический метод	0.1	-
2118	524734.26	3225030.44	Геодезический метод	0.1	-
2119	524763.11	3225023.02	Геодезический метод	0.1	-
2120	524764.29	3225008.68	Геодезический метод	0.1	-
2121	524771.21	3224979.32	Геодезический метод	0.1	-
2122	524771.98	3224966.58	Геодезический метод	0.1	-
2123	524766.22	3224956.45	Геодезический метод	0.1	-
2124	524748.35	3224928.78	Геодезический метод	0.1	-
2125	524741.60	3224910.21	Геодезический метод	0.1	-
2126	524742.28	3224893.51	Геодезический метод	0.1	-
2127	524750.20	3224878.82	Геодезический метод	0.1	-
2128	524770.28	3224853.18	Геодезический метод	0.1	-
2129	524770.88	3224837.06	Геодезический метод	0.1	-
2130	524765.48	3224803.65	Геодезический метод	0.1	-
2131	524753.66	3224774.80	Геодезический метод	0.1	-
2132	524741.18	3224749.32	Геодезический метод	0.1	-

2. Сведения о характерных точках границ объекта					
Обозначение характерных точек границ	**Координаты, м**		**Метод определения координат характерной точки**	**Средняя квадратическая погрешность положения характерной точки (Mt), м**	**Описание обозначения точки на местности (при наличии)**
	X	**Y**			
1	**2**	**3**	**4**	**5**	**6**
2133	524732.40	3224730.92	Геодезический метод	0.1	-
2134	524720.84	3224690.18	Геодезический метод	0.1	-
1837	524713.63	3224659.04	Геодезический метод	0.1	-
2135	523989.85	3229119.40	Геодезический метод	0.1	-
2136	524009.22	3229116.49	Геодезический метод	0.1	-
2137	524010.06	3229116.44	Геодезический метод	0.1	-
2138	524010.84	3229161.60	Геодезический метод	0.1	-
2139	524014.46	3229161.38	Геодезический метод	0.1	-
2140	524018.14	3229208.21	Геодезический метод	0.1	-
2141	523990.72	3229210.18	Геодезический метод	0.1	-
2142	523980.99	3229210.60	Геодезический метод	0.1	-
2143	523981.62	3229228.25	Геодезический метод	0.1	-
2144	523992.04	3229227.31	Геодезический метод	0.1	-
2145	523992.62	3229234.69	Геодезический метод	0.1	-
2146	523998.18	3229234.36	Геодезический метод	0.1	-
2147	523998.41	3229245.16	Геодезический метод	0.1	-
2148	523943.39	3229248.34	Геодезический метод	0.1	-
2149	523940.85	3229207.48	Геодезический метод	0.1	-
2150	523939.49	3229190.29	Геодезический метод	0.1	-
2151	523993.58	3229187.16	Геодезический метод	0.1	-
2135	523989.85	3229119.40	Геодезический метод	0.1	-
2152	523998.62	3229131.19	Геодезический метод	0.1	-
2153	523998.15	3229122.78	Геодезический метод	0.1	-
2154	524005.52	3229122.25	Геодезический метод	0.1	-
2155	524006.12	3229130.65	Геодезический метод	0.1	-
2152	523998.62	3229131.19	Геодезический метод	0.1	-

2. Сведения о характерных точках границ объекта					
Обозначение характерных точек границ	**Координаты, м**		**Метод определения координат характерной точки**	**Средняя квадратическая погрешность положения характерной точки (Mt), м**	**Описание обозначения точки на местности (при наличии)**
	X	**Y**			
1	**2**	**3**	**4**	**5**	**6**
2156	525224.67	3228624.78	Геодезический метод	0.1	-
2157	525209.74	3228624.07	Геодезический метод	0.1	-
2158	525209.77	3228627.67	Геодезический метод	0.1	-
2159	525165.85	3228625.50	Геодезический метод	0.1	-
2160	525166.98	3228602.22	Геодезический метод	0.1	-
2161	525138.22	3228600.52	Геодезический метод	0.1	-
2162	525138.75	3228584.30	Геодезический метод	0.1	-
2163	525141.79	3228584.44	Геодезический метод	0.1	-
2164	525182.75	3228586.34	Геодезический метод	0.1	-
2165	525209.51	3228587.54	Геодезический метод	0.1	-
2166	525213.01	3228506.28	Геодезический метод	0.1	-
2167	525215.88	3228506.48	Геодезический метод	0.1	-
2168	525232.00	3228507.55	Геодезический метод	0.1	-
2169	525228.75	3228619.26	Геодезический метод	0.1	-
2156	525224.67	3228624.78	Геодезический метод	0.1	-
2170	524268.08	3227559.76	Геодезический метод	0.1	-
2171	524268.18	3227560.02	Геодезический метод	0.1	-
2172	524263.89	3227612.72	Геодезический метод	0.1	-
2173	524159.35	3227619.25	Геодезический метод	0.1	-
2174	524187.72	3227603.79	Геодезический метод	0.1	-
2175	524231.70	3227579.70	Геодезический метод	0.1	-
2170	524268.08	3227559.76	Геодезический метод	0.1	-
2176	524346.05	3227447.08	Геодезический метод	0.1	-
2177	524345.22	3227462.22	Геодезический метод	0.1	-
2178	524335.82	3227499.85	Геодезический метод	0.1	-
2179	524321.16	3227531.95	Геодезический метод	0.1	-

2. Сведения о характерных точках границ объекта					
Обозначение характерных точек границ	**Координаты, м**		**Метод определения координат характерной точки**	**Средняя квадратическая погрешность положения характерной точки (Mt), м**	**Описание обозначения точки на местности (при наличии)**
	X	**Y**			
1	**2**	**3**	**4**	**5**	**6**
2180	524320.30	3227531.14	Геодезический метод	0.1	-
2181	524331.36	3227492.80	Геодезический метод	0.1	-
2182	524337.50	3227454.15	Геодезический метод	0.1	-
2183	524338.95	3227445.98	Геодезический метод	0.1	-
2176	524346.05	3227447.08	Геодезический метод	0.1	-
2184	524144.02	3227617.51	Геодезический метод	0.1	-
2185	524144.18	3227620.20	Геодезический метод	0.1	-
2186	524137.29	3227620.62	Геодезический метод	0.1	-
2187	524136.78	3227613.85	Геодезический метод	0.1	-
2184	524144.02	3227617.51	Геодезический метод	0.1	-
2188	525131.29	3226749.45	Геодезический метод	0.1	-
2189	525079.47	3226745.91	Геодезический метод	0.1	-
2190	525049.29	3226743.85	Геодезический метод	0.1	-
2191	525049.50	3226737.54	Геодезический метод	0.1	-
2192	525050.01	3226727.00	Геодезический метод	0.1	-
2193	525055.02	3226726.65	Геодезический метод	0.1	-
2194	525100.97	3226730.14	Геодезический метод	0.1	-
2195	525102.32	3226705.60	Геодезический метод	0.1	-
2196	525104.58	3226705.11	Геодезический метод	0.1	-
2197	525105.48	3226683.19	Геодезический метод	0.1	-
2198	525107.34	3226666.26	Геодезический метод	0.1	-
2199	525108.84	3226658.37	Геодезический метод	0.1	-
2200	525109.39	3226655.25	Геодезический метод	0.1	-
2201	525115.56	3226626.22	Геодезический метод	0.1	-
2202	525119.28	3226600.35	Геодезический метод	0.1	-
2203	525122.38	3226578.85	Геодезический метод	0.1	-

2. Сведения о характерных точках границ объекта					
Обозначение характерных точек границ	**Координаты, м**		**Метод определения координат характерной точки**	**Средняя квадратическая погрешность положения характерной точки (Mt), м**	**Описание обозначения точки на местности (при наличии)**
	X	**Y**			
1	**2**	**3**	**4**	**5**	**6**
2204	525126.42	3226550.76	Геодезический метод	0.1	-
2205	525131.16	3226517.74	Геодезический метод	0.1	-
2206	525134.35	3226495.65	Геодезический метод	0.1	-
2207	525107.12	3226489.98	Геодезический метод	0.1	-
2208	525089.46	3226487.80	Геодезический метод	0.1	-
2209	525062.84	3226485.78	Геодезический метод	0.1	-
2210	525072.66	3226307.34	Геодезический метод	0.1	-
2211	525082.42	3226174.20	Геодезический метод	0.1	-
2212	525086.98	3226150.28	Геодезический метод	0.1	-
2213	525110.36	3226152.01	Геодезический метод	0.1	-
2214	525111.42	3226134.72	Геодезический метод	0.1	-
2215	525087.92	3226132.80	Геодезический метод	0.1	-
2216	525102.30	3226061.74	Геодезический метод	0.1	-
2217	525108.62	3226046.72	Геодезический метод	0.1	-
2218	525126.39	3226039.37	Геодезический метод	0.1	-
2219	525128.10	3226038.66	Геодезический метод	0.1	-
2220	525173.06	3226000.68	Геодезический метод	0.1	-
2221	525200.16	3225977.43	Геодезический метод	0.1	-
2222	525206.85	3225972.04	Геодезический метод	0.1	-
2223	525233.88	3225949.79	Геодезический метод	0.1	-
2224	525245.16	3225923.31	Геодезический метод	0.1	-
2225	525245.89	3225911.39	Геодезический метод	0.1	-
2226	525278.29	3225908.00	Геодезический метод	0.1	-
2227	525288.75	3225906.46	Геодезический метод	0.1	-
2228	525283.84	3225926.28	Геодезический метод	0.1	-
2229	525284.08	3225933.92	Геодезический метод	0.1	-

2. Сведения о характерных точках границ объекта					
Обозначение характерных точек границ	**Координаты, м**		**Метод определения координат характерной точки**	**Средняя квадратическая погрешность положения характерной точки (Mt), м**	**Описание обозначения точки на местности (при наличии)**
	X	**Y**			
1	**2**	**3**	**4**	**5**	**6**
2230	525312.98	3226066.10	Геодезический метод	0.1	-
2231	525313.25	3226120.70	Геодезический метод	0.1	-
2232	525317.42	3226151.31	Геодезический метод	0.1	-
2233	525328.94	3226188.28	Геодезический метод	0.1	-
2234	525336.80	3226243.51	Геодезический метод	0.1	-
2235	525350.32	3226306.89	Геодезический метод	0.1	-
2236	525353.25	3226329.70	Геодезический метод	0.1	-
2237	525376.31	3226471.20	Геодезический метод	0.1	-
2238	525393.01	3226580.08	Геодезический метод	0.1	-
2239	525403.71	3226627.54	Геодезический метод	0.1	-
2240	525369.39	3226635.72	Геодезический метод	0.1	-
2241	525324.72	3226645.86	Геодезический метод	0.1	-
2242	525311.16	3226663.75	Геодезический метод	0.1	-
2243	525311.61	3226683.59	Геодезический метод	0.1	-
2244	525320.08	3226707.05	Геодезический метод	0.1	-
2245	525172.59	3226710.04	Геодезический метод	0.1	-
2246	525146.11	3226698.96	Геодезический метод	0.1	-
2247	525132.19	3226736.25	Геодезический метод	0.1	-
2188	525131.29	3226749.45	Геодезический метод	0.1	-
2248	525266.02	3226355.54	Геодезический метод	0.1	-
2249	525252.08	3226354.72	Геодезический метод	0.1	-
2250	525254.80	3226307.28	Геодезический метод	0.1	-
2251	525268.75	3226308.35	Геодезический метод	0.1	-
2248	525266.02	3226355.54	Геодезический метод	0.1	-
2252	525015.22	3225877.80	Геодезический метод	0.1	-
2253	525009.93	3225878.45	Геодезический метод	0.1	-

2. Сведения о характерных точках границ объекта					
Обозначение характерных точек границ	**Координаты, м**		**Метод определения координат характерной точки**	**Средняя квадратическая погрешность положения характерной точки (Mt), м**	**Описание обозначения точки на местности (при наличии)**
	X	**Y**			
1	**2**	**3**	**4**	**5**	**6**
2254	525004.91	3225879.54	Геодезический метод	0.1	-
2255	524999.78	3225881.65	Геодезический метод	0.1	-
2256	524997.34	3225883.65	Геодезический метод	0.1	-
2257	524991.81	3225889.02	Геодезический метод	0.1	-
2258	524988.56	3225892.27	Геодезический метод	0.1	-
2259	524986.34	3225895.75	Геодезический метод	0.1	-
2260	524981.61	3225905.00	Геодезический метод	0.1	-
2261	524975.91	3225916.81	Геодезический метод	0.1	-
2262	524973.01	3225921.32	Геодезический метод	0.1	-
2263	524968.91	3225927.88	Геодезический метод	0.1	-
2264	524964.63	3225932.05	Геодезический метод	0.1	-
2265	524960.53	3225937.19	Геодезический метод	0.1	-
2266	524956.33	3225941.76	Геодезический метод	0.1	-
2267	524908.52	3225903.50	Геодезический метод	0.1	-
2268	524875.78	3225865.60	Геодезический метод	0.1	-
2269	524847.58	3225816.58	Геодезический метод	0.1	-
2270	524825.58	3225756.91	Геодезический метод	0.1	-
2271	524806.51	3225689.64	Геодезический метод	0.1	-
2272	524810.02	3225641.91	Геодезический метод	0.1	-
2273	524825.11	3225584.70	Геодезический метод	0.1	-
2274	524829.09	3225566.92	Геодезический метод	0.1	-
2275	524832.20	3225537.96	Геодезический метод	0.1	-
2276	524841.35	3225552.35	Геодезический метод	0.1	-
2277	524845.61	3225559.15	Геодезический метод	0.1	-
2278	524846.51	3225560.65	Геодезический метод	0.1	-
2279	524834.15	3225560.02	Геодезический метод	0.1	-

2. Сведения о характерных точках границ объекта					
Обозначение характерных точек границ	**Координаты, м**		**Метод определения координат характерной точки**	**Средняя квадратическая погрешность положения характерной точки (Mt), м**	**Описание обозначения точки на местности (при наличии)**
	X	**Y**			
1	**2**	**3**	**4**	**5**	**6**
2280	524834.05	3225562.10	Геодезический метод	0.1	-
2281	524831.84	3225578.68	Геодезический метод	0.1	-
2282	524814.44	3225661.25	Геодезический метод	0.1	-
2283	524813.02	3225691.90	Геодезический метод	0.1	-
2284	524826.38	3225741.79	Геодезический метод	0.1	-
2285	524829.46	3225755.65	Геодезический метод	0.1	-
2286	524834.40	3225770.45	Геодезический метод	0.1	-
2287	524843.11	3225795.19	Геодезический метод	0.1	-
2288	524852.74	3225815.46	Геодезический метод	0.1	-
2289	524861.48	3225833.69	Геодезический метод	0.1	-
2290	524874.22	3225851.61	Геодезический метод	0.1	-
2291	524878.29	3225858.90	Геодезический метод	0.1	-
2292	524901.92	3225882.72	Геодезический метод	0.1	-
2293	524942.42	3225922.42	Геодезический метод	0.1	-
2294	524952.14	3225930.44	Геодезический метод	0.1	-
2295	524965.24	3225922.02	Геодезический метод	0.1	-
2296	524990.74	3225870.31	Геодезический метод	0.1	-
2297	524923.94	3225755.78	Геодезический метод	0.1	-
2298	524875.51	3225659.61	Геодезический метод	0.1	-
2299	524885.59	3225625.48	Геодезический метод	0.1	-
2300	524903.25	3225654.78	Геодезический метод	0.1	-
2301	524942.75	3225732.00	Геодезический метод	0.1	-
2302	524980.32	3225807.04	Геодезический метод	0.1	-
2252	525015.22	3225877.80	Геодезический метод	0.1	-
2303	525022.26	3225892.46	Геодезический метод	0.1	-
2304	525057.98	3225967.91	Геодезический метод	0.1	-

2. Сведения о характерных точках границ объекта					
Обозначение характерных точек границ	**Координаты, м**		**Метод определения координат характерной точки**	**Средняя квадратическая погрешность положения характерной точки (Mt), м**	**Описание обозначения точки на местности (при наличии)**
	X	**Y**			
1	**2**	**3**	**4**	**5**	**6**
2305	525063.50	3225983.60	Геодезический метод	0.1	-
2306	525061.08	3225994.99	Геодезический метод	0.1	-
2307	525054.78	3226003.41	Геодезический метод	0.1	-
2308	525045.06	3226006.81	Геодезический метод	0.1	-
2309	525057.92	3225988.56	Геодезический метод	0.1	-
2310	525058.16	3225982.24	Геодезический метод	0.1	-
2311	525048.80	3225958.61	Геодезический метод	0.1	-
2312	525013.48	3225912.04	Геодезический метод	0.1	-
2313	524988.68	3225933.58	Геодезический метод	0.1	-
2314	524979.08	3225954.16	Геодезический метод	0.1	-
2315	524995.69	3225968.68	Геодезический метод	0.1	-
2316	525013.94	3225987.86	Геодезический метод	0.1	-
2317	524966.64	3225950.01	Геодезический метод	0.1	-
2318	524969.36	3225946.60	Геодезический метод	0.1	-
2319	524972.44	3225943.86	Геодезический метод	0.1	-
2320	524977.11	3225939.74	Геодезический метод	0.1	-
2321	524982.69	3225934.15	Геодезический метод	0.1	-
2322	524985.43	3225930.50	Геодезический метод	0.1	-
2323	524989.30	3225923.19	Геодезический метод	0.1	-
2324	524992.61	3225917.03	Геодезический метод	0.1	-
2325	524997.85	3225909.95	Геодезический метод	0.1	-
2326	525002.52	3225903.67	Геодезический метод	0.1	-
2327	525005.82	3225900.48	Геодезический метод	0.1	-
2328	525008.22	3225898.88	Геодезический метод	0.1	-
2329	525012.32	3225897.16	Геодезический метод	0.1	-
2330	525019.04	3225894.76	Геодезический метод	0.1	-

2. Сведения о характерных точках границ объекта					
Обозначение характерных точек границ	**Координаты, м**		**Метод определения координат характерной точки**	**Средняя квадратическая погрешность положения характерной точки (Mt), м**	**Описание обозначения точки на местности (при наличии)**
	X	**Y**			
1	**2**	**3**	**4**	**5**	**6**
2331	525021.32	3225893.51	Геодезический метод	0.1	-
2303	525022.26	3225892.46	Геодезический метод	0.1	-
2332	524239.98	3226568.01	Геодезический метод	0.1	-
2333	524239.38	3226569.54	Геодезический метод	0.1	-
2334	524235.95	3226577.96	Геодезический метод	0.1	-
2335	524234.69	3226581.68	Геодезический метод	0.1	-
2336	524232.73	3226587.43	Геодезический метод	0.1	-
2337	524230.91	3226591.35	Геодезический метод	0.1	-
2338	524228.25	3226594.72	Геодезический метод	0.1	-
2339	524222.30	3226600.54	Геодезический метод	0.1	-
2340	524218.10	3226606.01	Геодезический метод	0.1	-
2341	524216.28	3226611.13	Геодезический метод	0.1	-
2342	524215.72	3226614.08	Геодезический метод	0.1	-
2343	524215.93	3226617.86	Геодезический метод	0.1	-
2344	524217.61	3226623.82	Геодезический метод	0.1	-
2345	524219.15	3226628.30	Геодезический метод	0.1	-
2346	524219.50	3226631.74	Геодезический метод	0.1	-
2347	524218.80	3226635.74	Геодезический метод	0.1	-
2348	524217.82	3226637.70	Геодезический метод	0.1	-
2349	524215.16	3226640.44	Геодезический метод	0.1	-
2350	524212.08	3226642.89	Геодезический метод	0.1	-
2351	524204.80	3226646.05	Геодезический метод	0.1	-
2352	524198.57	3226648.79	Геодезический метод	0.1	-
2353	524191.22	3226651.74	Геодезический метод	0.1	-
2354	524184.57	3226653.70	Геодезический метод	0.1	-
2355	524177.01	3226656.09	Геодезический метод	0.1	-

2. Сведения о характерных точках границ объекта					
Обозначение характерных точек границ	**Координаты, м**		**Метод определения координат характерной точки**	**Средняя квадратическая погрешность положения характерной точки (Mt), м**	**Описание обозначения точки на местности (при наличии)**
	X	**Y**			
1	**2**	**3**	**4**	**5**	**6**
2356	524169.94	3226659.04	Геодезический метод	0.1	-
2357	524159.29	3226665.70	Геодезический метод	0.1	-
2358	524151.73	3226671.81	Геодезический метод	0.1	-
2359	524145.15	3226676.16	Геодезический метод	0.1	-
2360	524140.11	3226678.33	Геодезический метод	0.1	-
2361	524135.21	3226680.37	Геодезический метод	0.1	-
2362	524130.45	3226682.40	Геодезический метод	0.1	-
2363	524128.77	3226683.46	Геодезический метод	0.1	-
2364	524126.53	3226686.96	Геодезический метод	0.1	-
2365	524124.43	3226690.75	Геодезический метод	0.1	-
2366	524122.19	3226696.78	Геодезический метод	0.1	-
2367	524119.67	3226708.00	Геодезический метод	0.1	-
2368	524112.95	3226728.62	Геодезический метод	0.1	-
2369	524108.12	3226737.80	Геодезический метод	0.1	-
2370	524105.81	3226740.47	Геодезический метод	0.1	-
2371	524103.43	3226745.38	Геодезический метод	0.1	-
2372	524101.05	3226750.49	Геодезический метод	0.1	-
2373	524098.67	3226754.28	Геодезический метод	0.1	-
2374	524094.75	3226758.91	Геодезический метод	0.1	-
2375	524090.83	3226762.70	Геодезический метод	0.1	-
2376	524085.65	3226765.93	Геодезический метод	0.1	-
2377	524079.77	3226768.59	Геодезический метод	0.1	-
2378	524073.68	3226769.93	Геодезический метод	0.1	-
2379	524069.26	3226769.72	Геодезический метод	0.1	-
2380	524066.67	3226768.88	Геодезический метод	0.1	-
2381	524065.13	3226767.55	Геодезический метод	0.1	-

2. Сведения о характерных точках границ объекта					
Обозначение характерных точек границ	**Координаты, м**		**Метод определения координат характерной точки**	**Средняя квадратическая погрешность положения характерной точки (Mt), м**	**Описание обозначения точки на местности (при наличии)**
	X	**Y**			
1	**2**	**3**	**4**	**5**	**6**
2382	524064.08	3226766.22	Геодезический метод	0.1	-
2383	524063.24	3226763.28	Геодезический метод	0.1	-
2384	524062.96	3226758.58	Геодезический метод	0.1	-
2385	524063.17	3226753.11	Геодезический метод	0.1	-
2386	524062.89	3226748.20	Геодезический метод	0.1	-
2387	524061.84	3226743.44	Геодезический метод	0.1	-
2388	524061.00	3226738.32	Геодезический метод	0.1	-
2389	524059.46	3226735.09	Геодезический метод	0.1	-
2390	524055.96	3226730.19	Геодезический метод	0.1	-
2391	524052.04	3226725.42	Геодезический метод	0.1	-
2392	524050.15	3226722.41	Геодезический метод	0.1	-
2393	524049.52	3226720.24	Геодезический метод	0.1	-
2394	524049.59	3226717.99	Геодезический метод	0.1	-
2395	524050.57	3226715.96	Геодезический метод	0.1	-
2396	524051.48	3226714.35	Геодезический метод	0.1	-
2397	524051.69	3226713.08	Геодезический метод	0.1	-
2398	524051.48	3226711.96	Геодезический метод	0.1	-
2399	524050.85	3226709.86	Геодезический метод	0.1	-
2400	524049.45	3226707.90	Геодезический метод	0.1	-
2401	524047.70	3226706.71	Геодезический метод	0.1	-
2402	524045.60	3226704.40	Геодезический метод	0.1	-
2403	524043.43	3226702.78	Геодезический метод	0.1	-
2404	524041.54	3226702.08	Геодезический метод	0.1	-
2405	524037.34	3226701.32	Геодезический метод	0.1	-
2406	524029.43	3226700.90	Геодезический метод	0.1	-
2407	524026.35	3226701.25	Геодезический метод	0.1	-

2. Сведения о характерных точках границ объекта					
Обозначение характерных точек границ	**Координаты, м**		**Метод определения координат характерной точки**	**Средняя квадратическая погрешность положения характерной точки (Mt), м**	**Описание обозначения точки на местности (при наличии)**
	X	**Y**			
1	**2**	**3**	**4**	**5**	**6**
2408	524019.70	3226702.87	Геодезический метод	0.1	-
2409	524014.58	3226704.41	Геодезический метод	0.1	-
2410	524011.36	3226706.52	Геодезический метод	0.1	-
2411	524007.23	3226710.94	Геодезический метод	0.1	-
2412	524002.54	3226716.48	Геодезический метод	0.1	-
2413	523995.96	3226723.91	Геодезический метод	0.1	-
2414	523993.37	3226725.46	Геодезический метод	0.1	-
2415	523989.94	3226725.60	Геодезический метод	0.1	-
2416	523986.86	3226725.25	Геодезический метод	0.1	-
2417	523984.90	3226723.71	Геодезический метод	0.1	-
2418	523983.29	3226720.48	Геодезический метод	0.1	-
2419	523982.52	3226717.82	Геодезический метод	0.1	-
2420	523982.66	3226714.60	Геодезический метод	0.1	-
2421	523984.27	3226709.90	Геодезический метод	0.1	-
2422	523986.93	3226703.45	Геодезический метод	0.1	-
2423	523989.80	3226698.68	Геодезический метод	0.1	-
2424	523993.02	3226693.07	Геодезический метод	0.1	-
2425	523995.75	3226689.84	Геодезический метод	0.1	-
2426	523998.20	3226688.30	Геодезический метод	0.1	-
2427	523999.04	3226687.25	Геодезический метод	0.1	-
2428	524001.49	3226683.39	Геодезический метод	0.1	-
2429	524004.50	3226679.53	Геодезический метод	0.1	-
2430	524006.74	3226676.66	Геодезический метод	0.1	-
2431	524008.00	3226674.48	Геодезический метод	0.1	-
2432	524009.82	3226671.40	Геодезический метод	0.1	-
2433	524010.73	3226669.36	Геодезический метод	0.1	-

2. Сведения о характерных точках границ объекта					
Обозначение характерных точек границ	**Координаты, м**		**Метод определения координат характерной точки**	**Средняя квадратическая погрешность положения характерной точки (Mt), м**	**Описание обозначения точки на местности (при наличии)**
	X	**Y**			
1	**2**	**3**	**4**	**5**	**6**
2434	524010.94	3226667.89	Геодезический метод	0.1	-
2435	524010.38	3226665.44	Геодезический метод	0.1	-
2436	524009.96	3226664.04	Геодезический метод	0.1	-
2437	524009.19	3226662.63	Геодезический метод	0.1	-
2438	524007.65	3226660.74	Геодезический метод	0.1	-
2439	524006.74	3226659.55	Геодезический метод	0.1	-
2440	524005.55	3226656.12	Геодезический метод	0.1	-
2441	524004.64	3226653.24	Геодезический метод	0.1	-
2442	524002.12	3226648.06	Геодезический метод	0.1	-
2443	524000.58	3226645.46	Геодезический метод	0.1	-
2444	523999.11	3226644.34	Геодезический метод	0.1	-
2445	523997.57	3226643.78	Геодезический метод	0.1	-
2446	523995.68	3226643.85	Геодезический метод	0.1	-
2447	523993.16	3226644.20	Геодезический метод	0.1	-
2448	523991.20	3226643.64	Геодезический метод	0.1	-
2449	523989.31	3226641.82	Геодезический метод	0.1	-
2450	523986.72	3226639.23	Геодезический метод	0.1	-
2451	523984.20	3226637.41	Геодезический метод	0.1	-
2452	523980.35	3226635.38	Геодезический метод	0.1	-
2453	523978.04	3226634.54	Геодезический метод	0.1	-
2454	523975.24	3226634.61	Геодезический метод	0.1	-
2455	523970.27	3226635.80	Геодезический метод	0.1	-
2456	523966.84	3226637.14	Геодезический метод	0.1	-
2457	523960.96	3226640.72	Геодезический метод	0.1	-
2458	523957.73	3226643.10	Геодезический метод	0.1	-
2459	523954.93	3226646.05	Геодезический метод	0.1	-

2. Сведения о характерных точках границ объекта					
Обозначение характерных точек границ	**Координаты, м**		**Метод определения координат характерной точки**	**Средняя квадратическая погрешность положения характерной точки (Mt), м**	**Описание обозначения точки на местности (при наличии)**
	X	**Y**			
1	**2**	**3**	**4**	**5**	**6**
2460	523951.64	3226649.62	Геодезический метод	0.1	-
2461	523948.56	3226651.45	Геодезический метод	0.1	-
2462	523945.41	3226652.36	Геодезический метод	0.1	-
2463	523938.90	3226652.23	Геодезический метод	0.1	-
2464	523934.77	3226651.39	Геодезический метод	0.1	-
2465	523933.44	3226650.20	Геодезический метод	0.1	-
2466	523932.88	3226648.65	Геодезический метод	0.1	-
2467	523932.95	3226647.11	Геодезический метод	0.1	-
2468	523933.72	3226643.61	Геодезический метод	0.1	-
2469	523935.26	3226640.45	Геодезический метод	0.1	-
2470	523937.64	3226636.94	Геодезический метод	0.1	-
2471	523940.58	3226634.63	Геодезический метод	0.1	-
2472	523943.24	3226631.54	Геодезический метод	0.1	-
2473	523943.87	3226629.23	Геодезический метод	0.1	-
2474	523943.87	3226627.13	Геодезический метод	0.1	-
2475	523942.68	3226623.13	Геодезический метод	0.1	-
2476	523941.56	3226621.31	Геодезический метод	0.1	-
2477	523937.85	3226619.21	Геодезический метод	0.1	-
2478	523933.93	3226617.67	Геодезический метод	0.1	-
2479	523928.05	3226617.11	Геодезический метод	0.1	-
2480	523924.76	3226617.46	Геодезический метод	0.1	-
2481	523920.00	3226618.94	Геодезический метод	0.1	-
2482	523915.10	3226621.88	Геодезический метод	0.1	-
2483	523908.52	3226626.23	Геодезический метод	0.1	-
2484	523903.20	3226629.53	Геодезический метод	0.1	-
2485	523901.73	3226631.08	Геодезический метод	0.1	-

2. Сведения о характерных точках границ объекта					
Обозначение характерных точек границ	**Координаты, м**		**Метод определения координат характерной точки**	**Средняя квадратическая погрешность положения характерной точки (Mt), м**	**Описание обозначения точки на местности (при наличии)**
	X	**Y**			
1	**2**	**3**	**4**	**5**	**6**
2486	523901.17	3226632.41	Геодезический метод	0.1	-
2487	523899.49	3226633.46	Геодезический метод	0.1	-
2488	523896.06	3226634.02	Геодезический метод	0.1	-
2489	523892.55	3226633.53	Геодезический метод	0.1	-
2490	523890.03	3226632.69	Геодезический метод	0.1	-
2491	523883.17	3226629.33	Геодезический метод	0.1	-
2492	523878.55	3226626.46	Геодезический метод	0.1	-
2493	523872.53	3226619.94	Геодезический метод	0.1	-
2494	523869.87	3226616.58	Геодезический метод	0.1	-
2495	523869.38	3226614.48	Геодезический метод	0.1	-
2496	523869.38	3226612.87	Геодезический метод	0.1	-
2497	523871.06	3226610.27	Геодезический метод	0.1	-
2498	523874.49	3226605.85	Геодезический метод	0.1	-
2499	523878.06	3226601.64	Геодезический метод	0.1	-
2500	523880.93	3226598.35	Геодезический метод	0.1	-
2501	523882.47	3226595.47	Геодезический метод	0.1	-
2502	523883.66	3226592.11	Геодезический метод	0.1	-
2503	523887.09	3226584.46	Геодезический метод	0.1	-
2504	523887.93	3226581.17	Геодезический метод	0.1	-
2505	523888.21	3226579.91	Геодезический метод	0.1	-
2506	523887.30	3226576.61	Геодезический метод	0.1	-
2507	523885.41	3226573.74	Геодезический метод	0.1	-
2508	523881.56	3226570.24	Геодезический метод	0.1	-
2509	523874.56	3226565.47	Геодезический метод	0.1	-
2510	523866.65	3226558.82	Геодезический метод	0.1	-
2511	523862.87	3226556.43	Геодезический метод	0.1	-

2. Сведения о характерных точках границ объекта					
Обозначение характерных точек границ	**Координаты, м**		**Метод определения координат характерной точки**	**Средняя квадратическая погрешность положения характерной точки (Mt), м**	**Описание обозначения точки на местности (при наличии)**
	X	**Y**			
1	**2**	**3**	**4**	**5**	**6**
2512	523860.49	3226556.02	Геодезический метод	0.1	-
2513	523855.73	3226556.02	Геодезический метод	0.1	-
2514	523847.33	3226556.86	Геодезический метод	0.1	-
2515	523835.42	3226557.50	Геодезический метод	0.1	-
2516	523831.15	3226556.87	Геодезический метод	0.1	-
2517	523827.79	3226554.98	Геодезический метод	0.1	-
2518	523823.24	3226551.27	Геодезический метод	0.1	-
2519	523819.11	3226547.28	Геодезический метод	0.1	-
2520	523815.96	3226541.74	Геодезический метод	0.1	-
2521	523814.21	3226536.83	Геодезический метод	0.1	-
2522	523812.67	3226532.42	Геодезический метод	0.1	-
2523	523811.62	3226530.52	Геодезический метод	0.1	-
2524	523809.31	3226528.35	Геодезический метод	0.1	-
2525	523804.06	3226524.78	Геодезический метод	0.1	-
2526	523800.35	3226522.05	Геодезический метод	0.1	-
2527	523799.16	3226520.36	Геодезический метод	0.1	-
2528	523798.74	3226517.21	Геодезический метод	0.1	-
2529	523798.95	3226513.36	Геодезический метод	0.1	-
2530	523799.72	3226509.15	Геодезический метод	0.1	-
2531	523800.98	3226506.69	Геодезический метод	0.1	-
2532	523802.52	3226505.50	Геодезический метод	0.1	-
2533	523804.62	3226504.87	Геодезический метод	0.1	-
2534	523808.47	3226504.52	Геодезический метод	0.1	-
2535	523812.39	3226504.72	Геодезический метод	0.1	-
2536	523813.93	3226505.21	Геодезический метод	0.1	-
2537	523816.66	3226507.04	Геодезический метод	0.1	-

2. Сведения о характерных точках границ объекта					
Обозначение характерных точек границ	**Координаты, м**		**Метод определения координат характерной точки**	**Средняя квадратическая погрешность положения характерной точки (Mt), м**	**Описание обозначения точки на местности (при наличии)**
	X	**Y**			
1	**2**	**3**	**4**	**5**	**6**
2538	523818.55	3226507.81	Геодезический метод	0.1	-
2539	523820.79	3226509.98	Геодезический метод	0.1	-
2540	523824.43	3226514.74	Геодезический метод	0.1	-
2541	523828.63	3226519.58	Геодезический метод	0.1	-
2542	523830.87	3226520.98	Геодезический метод	0.1	-
2543	523835.14	3226522.24	Геодезический метод	0.1	-
2544	523840.67	3226522.66	Геодезический метод	0.1	-
2545	523842.84	3226522.37	Геодезический метод	0.1	-
2546	523845.57	3226521.39	Геодезический метод	0.1	-
2547	523847.88	3226520.34	Геодезический метод	0.1	-
2548	523849.92	3226518.94	Геодезический метод	0.1	-
2549	523851.67	3226516.97	Геодезический метод	0.1	-
2550	523852.93	3226513.96	Геодезический метод	0.1	-
2551	523853.63	3226509.82	Геодезический метод	0.1	-
2552	523853.98	3226505.96	Геодезический метод	0.1	-
2553	523853.20	3226497.27	Геодезический метод	0.1	-
2554	523853.62	3226486.76	Геодезический метод	0.1	-
2555	523854.32	3226475.54	Геодезический метод	0.1	-
2556	523855.02	3226467.82	Геодезический метод	0.1	-
2557	523854.74	3226463.90	Геодезический метод	0.1	-
2558	523851.66	3226456.33	Геодезический метод	0.1	-
2559	523849.42	3226450.72	Геодезический метод	0.1	-
2560	523845.92	3226447.08	Геодезический метод	0.1	-
2561	523842.14	3226443.86	Геодезический метод	0.1	-
2562	523836.82	3226441.76	Геодезический метод	0.1	-
2563	523833.04	3226441.06	Геодезический метод	0.1	-

2. Сведения о характерных точках границ объекта					
Обозначение характерных точек границ	**Координаты, м**		**Метод определения координат характерной точки**	**Средняя квадратическая погрешность положения характерной точки (Mt), м**	**Описание обозначения точки на местности (при наличии)**
	X	**Y**			
1	**2**	**3**	**4**	**5**	**6**
2564	523828.00	3226441.62	Геодезический метод	0.1	-
2565	523822.82	3226443.31	Геодезический метод	0.1	-
2566	523816.52	3226447.66	Геодезический метод	0.1	-
2567	523807.70	3226454.11	Геодезический метод	0.1	-
2568	523798.88	3226460.99	Геодезический метод	0.1	-
2569	523796.08	3226464.77	Геодезический метод	0.1	-
2570	523794.68	3226468.14	Геодезический метод	0.1	-
2571	523792.58	3226473.47	Геодезический метод	0.1	-
2572	523789.64	3226477.26	Геодезический метод	0.1	-
2573	523785.85	3226480.62	Геодезический метод	0.1	-
2574	523777.03	3226485.40	Геодезический метод	0.1	-
2575	523772.41	3226486.80	Геодезический метод	0.1	-
2576	523764.15	3226487.08	Геодезический метод	0.1	-
2577	523760.65	3226485.82	Геодезический метод	0.1	-
2578	523754.91	3226483.44	Геодезический метод	0.1	-
2579	523750.99	3226481.20	Геодезический метод	0.1	-
2580	523748.89	3226478.82	Геодезический метод	0.1	-
2581	523746.44	3226473.49	Геодезический метод	0.1	-
2582	523743.36	3226466.48	Геодезический метод	0.1	-
2583	523740.14	3226458.92	Геодезический метод	0.1	-
2584	523738.39	3226454.01	Геодезический метод	0.1	-
2585	523737.34	3226452.12	Геодезический метод	0.1	-
2586	523734.75	3226449.88	Геодезический метод	0.1	-
2587	523731.18	3226448.12	Геодезический метод	0.1	-
2588	523725.64	3226445.25	Геодезический метод	0.1	-
2589	523719.48	3226442.59	Геодезический метод	0.1	-

2. Сведения о характерных точках границ объекта					
Обозначение характерных точек границ	**Координаты, м**		**Метод определения координат характерной точки**	**Средняя квадратическая погрешность положения характерной точки (Mt), м**	**Описание обозначения точки на местности (при наличии)**
	X	**Y**			
1	**2**	**3**	**4**	**5**	**6**
2590	523714.09	3226440.56	Геодезический метод	0.1	-
2591	523709.96	3226440.07	Геодезический метод	0.1	-
2592	523705.76	3226440.43	Геодезический метод	0.1	-
2593	523702.40	3226442.04	Геодезический метод	0.1	-
2594	523699.25	3226445.06	Геодезический метод	0.1	-
2595	523697.08	3226447.86	Геодезический метод	0.1	-
2596	523696.31	3226450.53	Геодезический метод	0.1	-
2597	523695.96	3226454.94	Геодезический метод	0.1	-
2598	523695.40	3226459.92	Геодезический метод	0.1	-
2599	523695.47	3226465.53	Геодезический метод	0.1	-
2600	523695.89	3226470.93	Геодезический метод	0.1	-
2601	523696.45	3226474.71	Геодезический метод	0.1	-
2602	523696.59	3226478.50	Геодезический метод	0.1	-
2603	523696.45	3226489.37	Геодезический метод	0.1	-
2604	523695.61	3226495.46	Геодезический метод	0.1	-
2605	523694.98	3226497.43	Геодезический метод	0.1	-
2606	523693.30	3226499.74	Геодезический метод	0.1	-
2607	523690.15	3226502.34	Геодезический метод	0.1	-
2608	523684.27	3226506.97	Геодезический метод	0.1	-
2609	523680.49	3226509.70	Геодезический метод	0.1	-
2610	523677.90	3226513.14	Геодезический метод	0.1	-
2611	523673.84	3226520.08	Геодезический метод	0.1	-
2612	523671.11	3226525.62	Геодезический метод	0.1	-
2613	523669.99	3226526.82	Геодезический метод	0.1	-
2614	523668.80	3226527.10	Геодезический метод	0.1	-
2615	523667.68	3226526.89	Геодезический метод	0.1	-

2. Сведения о характерных точках границ объекта					
Обозначение характерных точек границ	**Координаты, м**		**Метод определения координат характерной точки**	**Средняя квадратическая погрешность положения характерной точки (Mt), м**	**Описание обозначения точки на местности (при наличии)**
	X	**Y**			
1	**2**	**3**	**4**	**5**	**6**
2616	523666.07	3226525.21	Геодезический метод	0.1	-
2617	523664.60	3226522.47	Геодезический метод	0.1	-
2618	523662.15	3226517.29	Геодезический метод	0.1	-
2619	523660.12	3226512.10	Геодезический метод	0.1	-
2620	523659.77	3226509.09	Геодезический метод	0.1	-
2621	523659.98	3226506.49	Геодезический метод	0.1	-
2622	523661.66	3226502.64	Геодезический метод	0.1	-
2623	523664.39	3226497.94	Геодезический метод	0.1	-
2624	523666.56	3226492.82	Геодезический метод	0.1	-
2625	523667.40	3226489.45	Геодезический метод	0.1	-
2626	523667.89	3226485.81	Геодезический метод	0.1	-
2627	523667.33	3226483.00	Геодезический метод	0.1	-
2628	523665.79	3226478.73	Геодезический метод	0.1	-
2629	523663.48	3226476.56	Геодезический метод	0.1	-
2630	523660.33	3226474.38	Геодезический метод	0.1	-
2631	523657.39	3226473.12	Геодезический метод	0.1	-
2632	523654.87	3226472.84	Геодезический метод	0.1	-
2633	523650.87	3226473.76	Геодезический метод	0.1	-
2634	523646.95	3226477.06	Геодезический метод	0.1	-
2635	523642.05	3226481.26	Геодезический метод	0.1	-
2636	523633.09	3226490.73	Геодезический метод	0.1	-
2637	523628.47	3226496.48	Геодезический метод	0.1	-
2638	523626.09	3226501.32	Геодезический метод	0.1	-
2639	523624.48	3226507.77	Геодезический метод	0.1	-
2640	523624.41	3226516.40	Геодезический метод	0.1	-
2641	523624.83	3226524.11	Геодезический метод	0.1	-

2. Сведения о характерных точках границ объекта					
Обозначение характерных точек границ	**Координаты, м**		**Метод определения координат характерной точки**	**Средняя квадратическая погрешность положения характерной точки (Mt), м**	**Описание обозначения точки на местности (при наличии)**
	X	**Y**			
1	**2**	**3**	**4**	**5**	**6**
2642	523626.09	3226532.59	Геодезический метод	0.1	-
2643	523627.56	3226540.09	Геодезический метод	0.1	-
2644	523629.80	3226548.71	Геодезический метод	0.1	-
2645	523632.95	3226558.60	Геодезический метод	0.1	-
2646	523636.95	3226572.33	Геодезический метод	0.1	-
2647	523638.91	3226578.29	Геодезический метод	0.1	-
2648	523639.19	3226582.22	Геодезический метод	0.1	-
2649	523638.84	3226584.60	Геодезический метод	0.1	-
2650	523636.95	3226586.71	Геодезический метод	0.1	-
2651	523632.47	3226589.51	Геодезический метод	0.1	-
2652	523627.84	3226590.78	Геодезический метод	0.1	-
2653	523624.13	3226590.57	Геодезический метод	0.1	-
2654	523620.14	3226588.96	Геодезический метод	0.1	-
2655	523615.66	3226586.37	Геодезический метод	0.1	-
2656	523610.13	3226582.65	Геодезический метод	0.1	-
2657	523607.82	3226580.41	Геодезический метод	0.1	-
2658	523604.32	3226573.82	Геодезический метод	0.1	-
2659	523601.38	3226568.64	Геодезический метод	0.1	-
2660	523597.67	3226562.40	Геодезический метод	0.1	-
2661	523595.85	3226560.65	Геодезический метод	0.1	-
2662	523592.70	3226558.06	Геодезический метод	0.1	-
2663	523589.34	3226556.80	Геодезический метод	0.1	-
2664	523585.63	3226556.87	Геодезический метод	0.1	-
2665	523582.76	3226557.85	Геодезический метод	0.1	-
2666	523581.01	3226558.69	Геодезический метод	0.1	-
2667	523579.33	3226560.73	Геодезический метод	0.1	-

2. Сведения о характерных точках границ объекта					
Обозначение характерных точек границ	**Координаты, м**		**Метод определения координат характерной точки**	**Средняя квадратическая погрешность положения характерной точки (Mt), м**	**Описание обозначения точки на местности (при наличии)**
	X	**Y**			
1	**2**	**3**	**4**	**5**	**6**
2668	523577.23	3226565.36	Геодезический метод	0.1	-
2669	523574.99	3226569.77	Геодезический метод	0.1	-
2670	523572.96	3226572.16	Геодезический метод	0.1	-
2671	523567.36	3226575.32	Геодезический метод	0.1	-
2672	523563.02	3226577.28	Геодезический метод	0.1	-
2673	523560.07	3226580.23	Геодезический метод	0.1	-
2674	523558.39	3226582.26	Геодезический метод	0.1	-
2675	523556.99	3226583.95	Геодезический метод	0.1	-
2676	523555.10	3226585.07	Геодезический метод	0.1	-
2677	523553.28	3226586.89	Геодезический метод	0.1	-
2678	523551.32	3226589.84	Геодезический метод	0.1	-
2679	523549.99	3226591.73	Геодезический метод	0.1	-
2680	523548.38	3226592.43	Геодезический метод	0.1	-
2681	523548.03	3226593.42	Геодезический метод	0.1	-
2682	523548.03	3226594.33	Геодезический метод	0.1	-
2683	523548.66	3226596.64	Геодезический метод	0.1	-
2684	523549.36	3226597.83	Геодезический метод	0.1	-
2685	523549.50	3226599.16	Геодезический метод	0.1	-
2686	523549.50	3226606.59	Геодезический метод	0.1	-
2687	523549.85	3226608.49	Геодезический метод	0.1	-
2688	523551.25	3226609.89	Геодезический метод	0.1	-
2689	523555.11	3226612.20	Геодезический метод	0.1	-
2690	523559.59	3226615.28	Геодезический метод	0.1	-
2691	523565.26	3226616.82	Геодезический метод	0.1	-
2692	523570.44	3226618.64	Геодезический метод	0.1	-
2693	523574.01	3226619.13	Геодезический метод	0.1	-

2. Сведения о характерных точках границ объекта					
Обозначение характерных точек границ	**Координаты, м**		**Метод определения координат характерной точки**	**Средняя квадратическая погрешность положения характерной точки (Mt), м**	**Описание обозначения точки на местности (при наличии)**
	X	**Y**			
1	**2**	**3**	**4**	**5**	**6**
2694	523575.90	3226618.92	Геодезический метод	0.1	-
2695	523579.26	3226618.42	Геодезический метод	0.1	-
2696	523582.90	3226618.07	Геодезический метод	0.1	-
2697	523585.42	3226618.07	Геодезический метод	0.1	-
2698	523589.06	3226619.40	Геодезический метод	0.1	-
2699	523592.70	3226621.15	Геодезический метод	0.1	-
2700	523596.90	3226624.09	Геодезический метод	0.1	-
2701	523601.17	3226627.88	Геодезический метод	0.1	-
2702	523604.32	3226630.12	Геодезический метод	0.1	-
2703	523605.16	3226631.45	Геодезический метод	0.1	-
2704	523605.23	3226633.20	Геодезический метод	0.1	-
2705	523605.09	3226635.52	Геодезический метод	0.1	-
2706	523603.90	3226637.69	Геодезический метод	0.1	-
2707	523602.15	3226639.66	Геодезический метод	0.1	-
2708	523599.63	3226642.18	Геодезический метод	0.1	-
2709	523596.20	3226646.60	Геодезический метод	0.1	-
2710	523593.33	3226649.54	Геодезический метод	0.1	-
2711	523588.71	3226652.14	Геодезический метод	0.1	-
2712	523581.36	3226654.04	Геодезический метод	0.1	-
2713	523576.39	3226655.02	Геодезический метод	0.1	-
2714	523573.03	3226655.09	Геодезический метод	0.1	-
2715	523567.64	3226654.75	Геодезический метод	0.1	-
2716	523564.00	3226654.26	Геодезический метод	0.1	-
2717	523560.01	3226653.35	Геодезический метод	0.1	-
2718	523551.68	3226651.46	Геодезический метод	0.1	-
2719	523543.41	3226649.43	Геодезический метод	0.1	-

2. Сведения о характерных точках границ объекта					
Обозначение характерных точек границ	**Координаты, м**		**Метод определения координат характерной точки**	**Средняя квадратическая погрешность положения характерной точки (Mt), м**	**Описание обозначения точки на местности (при наличии)**
	X	**Y**			
1	**2**	**3**	**4**	**5**	**6**
2720	523536.55	3226647.40	Геодезический метод	0.1	-
2721	523531.02	3226646.00	Геодезический метод	0.1	-
2722	523522.69	3226645.45	Геодезический метод	0.1	-
2723	523513.59	3226645.45	Геодезический метод	0.1	-
2724	523511.14	3226645.73	Геодезический метод	0.1	-
2725	523503.09	3226647.70	Геодезический метод	0.1	-
2726	523498.05	3226648.48	Геодезический метод	0.1	-
2727	523493.22	3226648.13	Геодезический метод	0.1	-
2728	523487.62	3226647.43	Геодезический метод	0.1	-
2729	523484.82	3226645.89	Геодезический метод	0.1	-
2730	523481.60	3226642.74	Геодезический метод	0.1	-
2731	523478.16	3226639.79	Геодезический метод	0.1	-
2732	523475.36	3226638.81	Геодезический метод	0.1	-
2733	523471.79	3226638.75	Геодезический метод	0.1	-
2734	523466.47	3226638.19	Геодезический метод	0.1	-
2735	523462.62	3226637.70	Геодезический метод	0.1	-
2736	523459.54	3226638.47	Геодезический метод	0.1	-
2737	523457.58	3226640.65	Геодезический метод	0.1	-
2738	523455.41	3226644.99	Геодезический метод	0.1	-
2739	523453.45	3226653.97	Геодезический метод	0.1	-
2740	523452.68	3226661.26	Геодезический метод	0.1	-
2741	523452.33	3226669.18	Геодезический метод	0.1	-
2742	523452.05	3226675.84	Геодезический метод	0.1	-
2743	523452.89	3226681.80	Геодезический метод	0.1	-
2744	523454.78	3226685.94	Геодезический метод	0.1	-
2745	523458.63	3226690.63	Геодезический метод	0.1	-

2. Сведения о характерных точках границ объекта					
Обозначение характерных точек границ	**Координаты, м**		**Метод определения координат характерной точки**	**Средняя квадратическая погрешность положения характерной точки (Mt), м**	**Описание обозначения точки на местности (при наличии)**
	X	**Y**			
1	**2**	**3**	**4**	**5**	**6**
2746	523461.99	3226693.43	Геодезический метод	0.1	-
2747	523464.58	3226694.62	Геодезический метод	0.1	-
2748	523466.89	3226694.69	Геодезический метод	0.1	-
2749	523473.48	3226694.97	Геодезический метод	0.1	-
2750	523479.22	3226695.67	Геодезический метод	0.1	-
2751	523484.68	3226696.79	Геодезический метод	0.1	-
2752	523488.95	3226697.84	Геодезический метод	0.1	-
2753	523495.88	3226700.64	Геодезический метод	0.1	-
2754	523501.48	3226702.46	Геодезический метод	0.1	-
2755	523507.29	3226704.34	Геодезический метод	0.1	-
2756	523511.42	3226705.32	Геодезический метод	0.1	-
2757	523520.38	3226706.02	Геодезический метод	0.1	-
2758	523526.05	3226706.58	Геодезический метод	0.1	-
2759	523527.73	3226707.21	Геодезический метод	0.1	-
2760	523528.78	3226708.12	Геодезический метод	0.1	-
2761	523529.27	3226709.10	Геодезический метод	0.1	-
2762	523529.06	3226710.50	Геодезический метод	0.1	-
2763	523527.38	3226712.96	Геодезический метод	0.1	-
2764	523524.93	3226716.74	Геодезический метод	0.1	-
2765	523522.83	3226722.35	Геодезический метод	0.1	-
2766	523521.78	3226727.54	Геодезический метод	0.1	-
2767	523521.99	3226733.22	Геодезический метод	0.1	-
2768	523522.90	3226737.71	Геодезический метод	0.1	-
2769	523525.84	3226744.44	Геодезический метод	0.1	-
2770	523528.72	3226751.02	Геодезический метод	0.1	-
2771	523532.15	3226757.12	Геодезический метод	0.1	-

2. Сведения о характерных точках границ объекта					
Обозначение характерных точек границ	**Координаты, м**		**Метод определения координат характерной точки**	**Средняя квадратическая погрешность положения характерной точки (Mt), м**	**Описание обозначения точки на местности (при наличии)**
	X	**Y**			
1	**2**	**3**	**4**	**5**	**6**
2772	523534.81	3226760.90	Геодезический метод	0.1	-
2773	523538.03	3226764.55	Геодезический метод	0.1	-
2774	523539.36	3226767.42	Геодезический метод	0.1	-
2775	523540.27	3226770.09	Геодезический метод	0.1	-
2776	523540.34	3226773.03	Геодезический метод	0.1	-
2777	523540.06	3226774.50	Геодезический метод	0.1	-
2778	523539.01	3226775.98	Геодезический метод	0.1	-
2779	523535.93	3226776.68	Геодезический метод	0.1	-
2780	523531.80	3226777.38	Геодезический метод	0.1	-
2781	523527.95	3226777.17	Геодезический метод	0.1	-
2782	523525.01	3226776.40	Геодезический метод	0.1	-
2783	523520.04	3226774.51	Геодезический метод	0.1	-
2784	523513.52	3226771.15	Геодезический метод	0.1	-
2785	523509.88	3226768.49	Геодезический метод	0.1	-
2786	523506.73	3226766.74	Геодезический метод	0.1	-
2787	523503.30	3226765.83	Геодезический метод	0.1	-
2788	523500.50	3226765.83	Геодезический метод	0.1	-
2789	523497.21	3226767.02	Геодезический метод	0.1	-
2790	523495.04	3226768.22	Геодезический метод	0.1	-
2791	523492.94	3226771.86	Геодезический метод	0.1	-
2792	523490.28	3226777.54	Геодезический метод	0.1	-
2793	523487.69	3226784.07	Геодезический метод	0.1	-
2794	523485.38	3226791.64	Геодезический метод	0.1	-
2795	523484.89	3226794.23	Геодезический метод	0.1	-
2796	523485.38	3226796.90	Геодезический метод	0.1	-
2797	523486.29	3226800.47	Геодезический метод	0.1	-

2. Сведения о характерных точках границ объекта					
Обозначение характерных точек границ	**Координаты, м**		**Метод определения координат характерной точки**	**Средняя квадратическая погрешность положения характерной точки (Mt), м**	**Описание обозначения точки на местности (при наличии)**
	X	**Y**			
1	**2**	**3**	**4**	**5**	**6**
2798	523486.71	3226803.42	Геодезический метод	0.1	-
2799	523488.32	3226806.01	Геодезический метод	0.1	-
2800	523490.84	3226808.39	Геодезический метод	0.1	-
2801	523494.97	3226810.49	Геодезический метод	0.1	-
2802	523501.83	3226812.59	Геодезический метод	0.1	-
2803	523516.82	3226816.93	Геодезический метод	0.1	-
2804	523522.35	3226818.75	Геодезический метод	0.1	-
2805	523523.40	3226819.73	Геодезический метод	0.1	-
2806	523525.08	3226823.16	Геодезический метод	0.1	-
2807	523525.64	3226826.18	Геодезический метод	0.1	-
2808	523526.27	3226830.03	Геодезический метод	0.1	-
2809	523525.50	3226837.40	Геодезический метод	0.1	-
2810	523524.24	3226843.92	Геодезический метод	0.1	-
2811	523522.77	3226850.93	Геодезический метод	0.1	-
2812	523521.02	3226857.38	Геодезический метод	0.1	-
2813	523519.55	3226860.18	Геодезический метод	0.1	-
2814	523518.15	3226861.16	Геодезический метод	0.1	-
2815	523516.82	3226862.29	Геодезический метод	0.1	-
2816	523515.56	3226865.51	Геодезический метод	0.1	-
2817	523514.23	3226870.84	Геодезический метод	0.1	-
2818	523514.30	3226874.77	Геодезический метод	0.1	-
2819	523515.28	3226877.08	Геодезический метод	0.1	-
2820	523517.73	3226881.22	Геодезический метод	0.1	-
2821	523520.25	3226884.72	Геодезический метод	0.1	-
2822	523520.81	3226886.19	Геодезический метод	0.1	-
2823	523521.09	3226888.22	Геодезический метод	0.1	-

2. Сведения о характерных точках границ объекта					
Обозначение характерных точек границ	**Координаты, м**		**Метод определения координат характерной точки**	**Средняя квадратическая погрешность положения характерной точки (Mt), м**	**Описание обозначения точки на местности (при наличии)**
	X	**Y**			
1	**2**	**3**	**4**	**5**	**6**
2824	523520.67	3226891.80	Геодезический метод	0.1	-
2825	523520.18	3226894.53	Геодезический метод	0.1	-
2826	523518.92	3226896.08	Геодезический метод	0.1	-
2827	523516.26	3226897.90	Геодезический метод	0.1	-
2828	523512.69	3226898.82	Геодезический метод	0.1	-
2829	523507.65	3226899.52	Геодезический метод	0.1	-
2830	523499.67	3226899.10	Геодезический метод	0.1	-
2831	523494.91	3226898.62	Геодезический метод	0.1	-
2832	523484.89	3226898.20	Геодезический метод	0.1	-
2833	523478.94	3226896.45	Геодезический метод	0.1	-
2834	523476.07	3226894.98	Геодезический метод	0.1	-
2835	523474.53	3226893.16	Геодезический метод	0.1	-
2836	523474.11	3226891.90	Геодезический метод	0.1	-
2837	523474.32	3226889.44	Геодезический метод	0.1	-
2838	523475.02	3226887.06	Геодезический метод	0.1	-
2839	523476.56	3226884.39	Геодезический метод	0.1	-
2840	523477.19	3226882.57	Геодезический метод	0.1	-
2841	523477.12	3226881.10	Геодезический метод	0.1	-
2842	523476.70	3226879.35	Геодезический метод	0.1	-
2843	523475.86	3226877.45	Геодезический метод	0.1	-
2844	523473.62	3226875.56	Геодезический метод	0.1	-
2845	523470.75	3226874.09	Геодезический метод	0.1	-
2846	523467.53	3226873.60	Геодезический метод	0.1	-
2847	523462.84	3226873.54	Геодезический метод	0.1	-
2848	523456.75	3226874.31	Геодезический метод	0.1	-
2849	523451.08	3226876.63	Геодезический метод	0.1	-

2. Сведения о характерных точках границ объекта					
Обозначение характерных точек границ	**Координаты, м**		**Метод определения координат характерной точки**	**Средняя квадратическая погрешность положения характерной точки (Mt), м**	**Описание обозначения точки на местности (при наличии)**
	X	**Y**			
1	**2**	**3**	**4**	**5**	**6**
2850	523445.27	3226879.99	Геодезический метод	0.1	-
2851	523442.26	3226884.62	Геодезический метод	0.1	-
2852	523441.28	3226887.92	Геодезический метод	0.1	-
2853	523441.35	3226893.39	Геодезический метод	0.1	-
2854	523441.63	3226899.00	Геодезический метод	0.1	-
2855	523443.80	3226905.93	Геодезический метод	0.1	-
2856	523447.23	3226920.94	Геодезический метод	0.1	-
2857	523449.40	3226929.35	Геодезический метод	0.1	-
2858	523451.57	3226936.85	Геодезический метод	0.1	-
2859	523455.77	3226944.91	Геодезический метод	0.1	-
2860	523460.53	3226951.70	Геодезический метод	0.1	-
2861	523465.08	3226956.54	Геодезический метод	0.1	-
2862	523467.95	3226958.08	Геодезический метод	0.1	-
2863	523471.17	3226958.71	Геодезический метод	0.1	-
2864	523476.49	3226959.97	Геодезический метод	0.1	-
2865	523479.22	3226960.88	Геодезический метод	0.1	-
2866	523481.12	3226962.91	Геодезический метод	0.1	-
2867	523481.96	3226964.17	Геодезический метод	0.1	-
2868	523482.38	3226965.99	Геодезический метод	0.1	-
2869	523482.52	3226970.62	Геодезический метод	0.1	-
2870	523482.10	3226975.67	Геодезический метод	0.1	-
2871	523481.47	3226978.47	Геодезический метод	0.1	-
2872	523480.42	3226980.30	Геодезический метод	0.1	-
2873	523479.16	3226981.49	Геодезический метод	0.1	-
2874	523475.72	3226982.26	Геодезический метод	0.1	-
2875	523472.01	3226982.75	Геодезический метод	0.1	-

2. Сведения о характерных точках границ объекта					
Обозначение характерных точек границ	**Координаты, м**		**Метод определения координат характерной точки**	**Средняя квадратическая погрешность положения характерной точки (Mt), м**	**Описание обозначения точки на местности (при наличии)**
	X	**Y**			
1	**2**	**3**	**4**	**5**	**6**
2876	523464.73	3226984.23	Геодезический метод	0.1	-
2877	523459.55	3226985.22	Геодезический метод	0.1	-
2878	523455.42	3226985.71	Геодезический метод	0.1	-
2879	523448.98	3226985.43	Геодезический метод	0.1	-
2880	523440.02	3226984.45	Геодезический метод	0.1	-
2881	523436.38	3226983.62	Геодезический метод	0.1	-
2882	523429.94	3226982.92	Геодезический метод	0.1	-
2883	523425.53	3226982.29	Геодезический метод	0.1	-
2884	523421.19	3226980.75	Геодезический метод	0.1	-
2885	523416.22	3226978.30	Геодезический метод	0.1	-
2886	523411.53	3226975.22	Геодезический метод	0.1	-
2887	523407.95	3226973.47	Геодезический метод	0.1	-
2888	523403.96	3226972.14	Геодезический метод	0.1	-
2889	523400.39	3226971.02	Геодезический метод	0.1	-
2890	523398.99	3226970.18	Геодезический метод	0.1	-
2891	523397.87	3226968.63	Геодезический метод	0.1	-
2892	523396.19	3226966.25	Геодезический метод	0.1	-
2893	523392.13	3226961.98	Геодезический метод	0.1	-
2894	523390.10	3226959.66	Геодезический метод	0.1	-
2895	523387.37	3226957.56	Геодезический метод	0.1	-
2896	523383.94	3226955.88	Геодезический метод	0.1	-
2897	523380.09	3226954.34	Геодезический метод	0.1	-
2898	523376.45	3226953.99	Геодезический метод	0.1	-
2899	523371.90	3226953.65	Геодезический метод	0.1	-
2900	523367.84	3226954.07	Геодезический метод	0.1	-
2901	523361.05	3226955.26	Геодезический метод	0.1	-

2. Сведения о характерных точках границ объекта					
Обозначение характерных точек границ	**Координаты, м**		**Метод определения координат характерной точки**	**Средняя квадратическая погрешность положения характерной точки (Mt), м**	**Описание обозначения точки на местности (при наличии)**
	X	**Y**			
1	**2**	**3**	**4**	**5**	**6**
2902	523351.81	3226957.72	Геодезический метод	0.1	-
2903	523344.81	3226961.51	Геодезический метод	0.1	-
2904	523337.17	3226965.72	Геодезический метод	0.1	-
2905	523332.55	3226968.46	Геодезический метод	0.1	-
2906	523331.50	3226969.93	Геодезический метод	0.1	-
2907	523331.01	3226973.09	Геодезический метод	0.1	-
2908	523331.29	3226976.66	Геодезический метод	0.1	-
2909	523332.34	3226979.40	Геодезический метод	0.1	-
2910	523334.65	3226981.78	Геодезический метод	0.1	-
2911	523338.30	3226985.00	Геодезический метод	0.1	-
2912	523341.87	3226987.59	Геодезический метод	0.1	-
2913	523344.18	3226988.71	Геодезический метод	0.1	-
2914	523345.09	3226989.70	Геодезический метод	0.1	-
2915	523345.51	3226990.82	Геодезический метод	0.1	-
2916	523344.95	3226993.48	Геодезический метод	0.1	-
2917	523344.04	3227001.68	Геодезический метод	0.1	-
2918	523343.62	3227009.89	Геодезический метод	0.1	-
2919	523343.34	3227014.51	Геодезический метод	0.1	-
2920	523342.29	3227016.34	Геодезический метод	0.1	-
2921	523340.61	3227020.82	Геодезический метод	0.1	-
2922	523338.79	3227025.38	Геодезический метод	0.1	-
2923	523336.69	3227028.19	Геодезический метод	0.1	-
2924	523336.06	3227030.64	Геодезический метод	0.1	-
2925	523335.99	3227032.74	Геодезический метод	0.1	-
2926	523336.62	3227035.41	Геодезический метод	0.1	-
2927	523339.14	3227040.03	Геодезический метод	0.1	-

2. Сведения о характерных точках границ объекта					
Обозначение характерных точек границ	**Координаты, м**		**Метод определения координат характерной точки**	**Средняя квадратическая погрешность положения характерной точки (Mt), м**	**Описание обозначения точки на местности (при наличии)**
	X	**Y**			
1	**2**	**3**	**4**	**5**	**6**
2928	523342.50	3227045.57	Геодезический метод	0.1	-
2929	523347.75	3227052.72	Геодезический метод	0.1	-
2930	523351.60	3227059.03	Геодезический метод	0.1	-
2931	523352.17	3227060.50	Геодезический метод	0.1	-
2932	523288.69	3227038.10	Геодезический метод	0.1	-
2933	523288.07	3227037.23	Геодезический метод	0.1	-
2934	523277.08	3226963.95	Геодезический метод	0.1	-
2935	523328.79	3226921.70	Геодезический метод	0.1	-
2936	523345.92	3226670.54	Геодезический метод	0.1	-
2937	523384.59	3226622.10	Геодезический метод	0.1	-
2938	523478.18	3226524.20	Геодезический метод	0.1	-
2939	523387.70	3226155.48	Геодезический метод	0.1	-
2940	523731.48	3226216.52	Геодезический метод	0.1	-
2941	523856.65	3226233.76	Геодезический метод	0.1	-
2942	523874.10	3226233.76	Геодезический метод	0.1	-
2943	523881.41	3226232.54	Геодезический метод	0.1	-
2944	523887.09	3226230.51	Геодезический метод	0.1	-
2945	523939.02	3226339.68	Геодезический метод	0.1	-
2946	523957.29	3226355.90	Геодезический метод	0.1	-
2947	523983.66	3226363.61	Геодезический метод	0.1	-
2948	524005.78	3226360.98	Геодезический метод	0.1	-
2949	524021.20	3226352.86	Геодезический метод	0.1	-
2950	524033.78	3226341.49	Геодезический метод	0.1	-
2951	524059.34	3226384.10	Геодезический метод	0.1	-
2952	524122.84	3226439.90	Геодезический метод	0.1	-
2953	524168.69	3226491.02	Геодезический метод	0.1	-

2. Сведения о характерных точках границ объекта					
Обозначение характерных точек границ	**Координаты, м**		**Метод определения координат характерной точки**	**Средняя квадратическая погрешность положения характерной точки (Mt), м**	**Описание обозначения точки на местности (при наличии)**
	X	**Y**			
1	**2**	**3**	**4**	**5**	**6**
2954	524236.46	3226564.06	Геодезический метод	0.1	-
2332	524239.98	3226568.01	Геодезический метод	0.1	-
2955	524244.34	3226572.90	Геодезический метод	0.1	-
2956	524252.49	3226582.04	Геодезический метод	0.1	-
2957	524251.29	3226583.70	Геодезический метод	0.1	-
2958	524248.70	3226586.64	Геодезический метод	0.1	-
2959	524243.44	3226588.89	Геодезический метод	0.1	-
2960	524240.57	3226589.74	Геодезический метод	0.1	-
2961	524238.47	3226589.74	Геодезический метод	0.1	-
2962	524237.63	3226588.90	Геодезический метод	0.1	-
2963	524236.86	3226586.09	Геодезический метод	0.1	-
2964	524236.79	3226583.36	Геодезический метод	0.1	-
2965	524238.33	3226579.57	Геодезический метод	0.1	-
2966	524241.20	3226575.29	Геодезический метод	0.1	-
2967	524244.07	3226573.26	Геодезический метод	0.1	-
2955	524244.34	3226572.90	Геодезический метод	0.1	-
2968	524347.15	3227427.01	Геодезический метод	0.1	-
2969	524337.06	3227425.45	Геодезический метод	0.1	-
2970	524334.44	3227442.76	Геодезический метод	0.1	-
2971	524332.57	3227453.32	Геодезический метод	0.1	-
2972	524326.47	3227491.70	Геодезический метод	0.1	-
2973	524316.08	3227527.76	Геодезический метод	0.1	-
2974	524273.13	3227551.29	Геодезический метод	0.1	-
2975	524229.30	3227575.32	Геодезический метод	0.1	-
2976	524185.32	3227599.39	Геодезический метод	0.1	-
2977	524154.84	3227616.01	Геодезический метод	0.1	-

2. Сведения о характерных точках границ объекта					
Обозначение характерных точек границ	**Координаты, м**		**Метод определения координат характерной точки**	**Средняя квадратическая погрешность положения характерной точки (Mt), м**	**Описание обозначения точки на местности (при наличии)**
	X	**Y**			
1	**2**	**3**	**4**	**5**	**6**
2978	524151.97	3227613.86	Геодезический метод	0.1	-
2979	524126.98	3227601.04	Геодезический метод	0.1	-
2980	524107.85	3227601.53	Геодезический метод	0.1	-
2981	524074.97	3227592.34	Геодезический метод	0.1	-
2982	524074.95	3227593.27	Геодезический метод	0.1	-
2983	524076.95	3227599.90	Геодезический метод	0.1	-
2984	524077.98	3227603.98	Геодезический метод	0.1	-
2985	524074.29	3227603.48	Геодезический метод	0.1	-
2986	524073.18	3227611.28	Геодезический метод	0.1	-
2987	524034.52	3227610.75	Геодезический метод	0.1	-
2988	524034.31	3227587.95	Геодезический метод	0.1	-
2989	524061.68	3227595.63	Геодезический метод	0.1	-
2990	524061.82	3227588.65	Геодезический метод	0.1	-
2991	524034.24	3227580.93	Геодезический метод	0.1	-
2992	524034.16	3227572.35	Геодезический метод	0.1	-
2993	524005.27	3227572.82	Геодезический метод	0.1	-
2994	523877.30	3227537.00	Геодезический метод	0.1	-
2995	523746.44	3227500.45	Геодезический метод	0.1	-
2996	523740.28	3227505.74	Геодезический метод	0.1	-
2997	523876.43	3227543.81	Геодезический метод	0.1	-
2998	523981.63	3227573.20	Геодезический метод	0.1	-
2999	523855.28	3227575.26	Геодезический метод	0.1	-
3000	523858.72	3227645.81	Геодезический метод	0.1	-
3001	523846.36	3227646.22	Геодезический метод	0.1	-
3002	523845.95	3227685.18	Геодезический метод	0.1	-
3003	523840.09	3227685.32	Геодезический метод	0.1	-

2. Сведения о характерных точках границ объекта					
Обозначение характерных точек границ	**Координаты, м**		**Метод определения координат характерной точки**	**Средняя квадратическая погрешность положения характерной точки (Mt), м**	**Описание обозначения точки на местности (при наличии)**
	X	**Y**			
1	**2**	**3**	**4**	**5**	**6**
3004	523810.11	3227686.45	Геодезический метод	0.1	-
3005	523810.49	3227696.44	Геодезический метод	0.1	-
3006	523770.46	3227697.84	Геодезический метод	0.1	-
3007	523742.81	3227698.81	Геодезический метод	0.1	-
3008	523729.42	3227704.57	Геодезический метод	0.1	-
3009	523730.28	3227729.22	Геодезический метод	0.1	-
3010	523629.28	3227740.58	Геодезический метод	0.1	-
3011	523623.68	3227665.59	Геодезический метод	0.1	-
3012	523631.88	3227663.61	Геодезический метод	0.1	-
3013	523638.18	3227532.27	Геодезический метод	0.1	-
3014	523645.64	3227530.91	Геодезический метод	0.1	-
3015	523644.46	3227483.62	Геодезический метод	0.1	-
3016	523651.63	3227481.21	Геодезический метод	0.1	-
3017	523655.28	3227475.07	Геодезический метод	0.1	-
3018	523651.75	3227474.09	Геодезический метод	0.1	-
3019	523644.29	3227476.55	Геодезический метод	0.1	-
3020	523643.19	3227432.30	Геодезический метод	0.1	-
3021	523657.84	3227429.44	Геодезический метод	0.1	-
3022	523657.01	3227423.89	Геодезический метод	0.1	-
3023	523686.69	3227420.78	Геодезический метод	0.1	-
3024	523716.82	3227410.74	Геодезический метод	0.1	-
3025	523726.18	3227405.54	Геодезический метод	0.1	-
3026	523737.60	3227393.78	Геодезический метод	0.1	-
3027	523744.88	3227376.45	Геодезический метод	0.1	-
3028	523744.88	3227357.40	Геодезический метод	0.1	-
3029	523697.08	3227188.74	Геодезический метод	0.1	-

2. Сведения о характерных точках границ объекта					
Обозначение характерных точек границ	**Координаты, м**		**Метод определения координат характерной точки**	**Средняя квадратическая погрешность положения характерной точки (Mt), м**	**Описание обозначения точки на местности (при наличии)**
	X	**Y**			
1	**2**	**3**	**4**	**5**	**6**
3030	523688.78	3227167.26	Геодезический метод	0.1	-
3031	523677.68	3227155.14	Геодезический метод	0.1	-
3032	523664.52	3227146.82	Геодезический метод	0.1	-
3033	523649.98	3227143.37	Геодезический метод	0.1	-
3034	523637.16	3227143.37	Геодезический метод	0.1	-
3035	523556.27	3227171.66	Геодезический метод	0.1	-
3036	523492.58	3227140.87	Геодезический метод	0.1	-
3037	523494.44	3227118.92	Геодезический метод	0.1	-
3038	523477.24	3227091.04	Геодезический метод	0.1	-
3039	523452.57	3227077.71	Геодезический метод	0.1	-
3040	523448.38	3227052.02	Геодезический метод	0.1	-
3041	523433.19	3227031.52	Геодезический метод	0.1	-
3042	523415.31	3227025.68	Геодезический метод	0.1	-
3043	523400.48	3227027.67	Геодезический метод	0.1	-
3044	523380.03	3227044.05	Геодезический метод	0.1	-
3045	523363.84	3227064.62	Геодезический метод	0.1	-
3046	523361.34	3227063.74	Геодезический метод	0.1	-
3047	523361.40	3227061.90	Геодезический метод	0.1	-
3048	523362.10	3227057.13	Геодезический метод	0.1	-
3049	523361.75	3227054.04	Геодезический метод	0.1	-
3050	523360.63	3227051.59	Геодезический метод	0.1	-
3051	523357.69	3227047.88	Геодезический метод	0.1	-
3052	523354.40	3227044.44	Геодезический метод	0.1	-
3053	523352.30	3227041.36	Геодезический метод	0.1	-
3054	523350.62	3227037.01	Геодезический метод	0.1	-
3055	523349.71	3227031.76	Геодезический метод	0.1	-

2. Сведения о характерных точках границ объекта					
Обозначение характерных точек границ	**Координаты, м**		**Метод определения координат характерной точки**	**Средняя квадратическая погрешность положения характерной точки (Mt), м**	**Описание обозначения точки на местности (при наличии)**
	X	**Y**			
1	**2**	**3**	**4**	**5**	**6**
3056	523348.94	3227024.82	Геодезический метод	0.1	-
3057	523348.66	3227013.53	Геодезический метод	0.1	-
3058	523349.36	3227009.60	Геодезический метод	0.1	-
3059	523350.69	3227005.75	Геодезический метод	0.1	-
3060	523351.53	3227001.82	Геодезический метод	0.1	-
3061	523352.51	3226997.40	Геодезический метод	0.1	-
3062	523352.44	3226993.06	Геодезический метод	0.1	-
3063	523352.37	3226988.01	Геодезический метод	0.1	-
3064	523344.74	3226984.93	Геодезический метод	0.1	-
3065	523339.63	3226982.06	Геодезический метод	0.1	-
3066	523337.31	3226979.74	Геодезический метод	0.1	-
3067	523336.12	3226977.43	Геодезический метод	0.1	-
3068	523335.63	3226975.40	Геодезический метод	0.1	-
3069	523335.70	3226973.44	Геодезический метод	0.1	-
3070	523336.19	3226971.75	Геодезический метод	0.1	-
3071	523338.85	3226969.51	Геодезический метод	0.1	-
3072	523342.00	3226968.10	Геодезический метод	0.1	-
3073	523345.37	3226966.49	Геодезический метод	0.1	-
3074	523349.92	3226964.03	Геодезический метод	0.1	-
3075	523354.61	3226961.79	Геодезический метод	0.1	-
3076	523360.28	3226960.52	Геодезический метод	0.1	-
3077	523364.48	3226959.47	Геодезический метод	0.1	-
3078	523369.03	3226958.62	Геодезический метод	0.1	-
3079	523373.65	3226958.69	Геодезический метод	0.1	-
3080	523378.41	3226959.04	Геодезический метод	0.1	-
3081	523381.14	3226960.09	Геодезический метод	0.1	-

2. Сведения о характерных точках границ объекта					
Обозначение характерных точек границ	**Координаты, м**		**Метод определения координат характерной точки**	**Средняя квадратическая погрешность положения характерной точки (Mt), м**	**Описание обозначения точки на местности (при наличии)**
	X	**Y**			
1	**2**	**3**	**4**	**5**	**6**
3082	523384.57	3226962.12	Геодезический метод	0.1	-
3083	523387.44	3226964.50	Геодезический метод	0.1	-
3084	523390.80	3226967.73	Геодезический метод	0.1	-
3085	523393.53	3226970.88	Геодезический метод	0.1	-
3086	523395.49	3226974.10	Геодезический метод	0.1	-
3087	523397.38	3226975.50	Геодезический метод	0.1	-
3088	523399.27	3226976.34	Геодезический метод	0.1	-
3089	523401.65	3226976.97	Геодезический метод	0.1	-
3090	523404.10	3226977.53	Геодезический метод	0.1	-
3091	523406.48	3226978.80	Геодезический метод	0.1	-
3092	523408.73	3226980.20	Геодезический метод	0.1	-
3093	523411.04	3226982.37	Геодезический метод	0.1	-
3094	523416.78	3226985.17	Геодезический метод	0.1	-
3095	523421.26	3226986.71	Геодезический метод	0.1	-
3096	523425.32	3226987.27	Геодезический метод	0.1	-
3097	523434.14	3226988.94	Геодезический метод	0.1	-
3098	523446.60	3226990.76	Геодезический метод	0.1	-
3099	523453.74	3226991.46	Геодезический метод	0.1	-
3100	523459.48	3226990.47	Геодезический метод	0.1	-
3101	523466.34	3226989.63	Геодезический метод	0.1	-
3102	523473.76	3226987.94	Геодезический метод	0.1	-
3103	523479.93	3226986.40	Геодезический метод	0.1	-
3104	523483.15	3226984.71	Геодезический метод	0.1	-
3105	523486.09	3226981.20	Геодезический метод	0.1	-
3106	523486.79	3226978.40	Геодезический метод	0.1	-
3107	523487.91	3226973.35	Геодезический метод	0.1	-

2. Сведения о характерных точках границ объекта					
Обозначение характерных точек границ	**Координаты, м**		**Метод определения координат характерной точки**	**Средняя квадратическая погрешность положения характерной точки (Mt), м**	**Описание обозначения точки на местности (при наличии)**
	X	**Y**			
1	**2**	**3**	**4**	**5**	**6**
3108	523487.91	3226964.94	Геодезический метод	0.1	-
3109	523487.21	3226960.73	Геодезический метод	0.1	-
3110	523484.97	3226956.95	Геодезический метод	0.1	-
3111	523481.88	3226955.13	Геодезический метод	0.1	-
3112	523477.26	3226954.85	Геодезический метод	0.1	-
3113	523473.20	3226953.87	Геодезический метод	0.1	-
3114	523469.14	3226951.49	Геодезический метод	0.1	-
3115	523464.38	3226947.28	Геодезический метод	0.1	-
3116	523459.76	3226940.28	Геодезический метод	0.1	-
3117	523456.96	3226933.41	Геодезический метод	0.1	-
3118	523455.28	3226925.98	Геодезический метод	0.1	-
3119	523454.72	3226916.72	Геодезический метод	0.1	-
3120	523453.11	3226909.22	Геодезический метод	0.1	-
3121	523452.20	3226904.81	Геодезический метод	0.1	-
3122	523450.73	3226900.18	Геодезический метод	0.1	-
3123	523449.68	3226896.26	Геодезический метод	0.1	-
3124	523449.33	3226892.47	Геодезический метод	0.1	-
3125	523449.40	3226889.10	Геодезический метод	0.1	-
3126	523450.66	3226886.37	Геодезический метод	0.1	-
3127	523453.18	3226883.07	Геодезический метод	0.1	-
3128	523456.40	3226880.20	Геодезический метод	0.1	-
3129	523460.04	3226878.65	Геодезический метод	0.1	-
3130	523464.10	3226878.44	Геодезический метод	0.1	-
3131	523466.97	3226878.37	Геодезический метод	0.1	-
3132	523469.28	3226878.93	Геодезический метод	0.1	-
3133	523470.33	3226879.63	Геодезический метод	0.1	-

2. Сведения о характерных точках границ объекта					
Обозначение характерных точек границ	**Координаты, м**		**Метод определения координат характерной точки**	**Средняя квадратическая погрешность положения характерной точки (Mt), м**	**Описание обозначения точки на местности (при наличии)**
	X	**Y**			
1	**2**	**3**	**4**	**5**	**6**
3134	523471.10	3226880.89	Геодезический метод	0.1	-
3135	523471.45	3226882.71	Геодезический метод	0.1	-
3136	523471.10	3226886.08	Геодезический метод	0.1	-
3137	523469.98	3226888.25	Геодезический метод	0.1	-
3138	523469.07	3226890.50	Геодезический метод	0.1	-
3139	523469.07	3226891.90	Геодезический метод	0.1	-
3140	523469.70	3226893.79	Геодезический метод	0.1	-
3141	523470.61	3226896.80	Геодезический метод	0.1	-
3142	523473.27	3226899.68	Геодезический метод	0.1	-
3143	523476.91	3226901.71	Геодезический метод	0.1	-
3144	523485.31	3226903.60	Геодезический метод	0.1	-
3145	523498.27	3226904.15	Геодезический метод	0.1	-
3146	523507.51	3226904.29	Геодезический метод	0.1	-
3147	523513.11	3226904.14	Геодезический метод	0.1	-
3148	523517.66	3226903.51	Геодезический метод	0.1	-
3149	523519.62	3226902.67	Геодезический метод	0.1	-
3150	523522.21	3226900.84	Геодезический метод	0.1	-
3151	523524.03	3226899.30	Геодезический метод	0.1	-
3152	523525.15	3226897.12	Геодезический метод	0.1	-
3153	523525.71	3226894.11	Геодезический метод	0.1	-
3154	523526.20	3226890.88	Геодезический метод	0.1	-
3155	523526.20	3226886.96	Геодезический метод	0.1	-
3156	523525.85	3226884.30	Геодезический метод	0.1	-
3157	523524.87	3226882.19	Геодезический метод	0.1	-
3158	523522.91	3226878.90	Геодезический метод	0.1	-
3159	523520.88	3226875.96	Геодезический метод	0.1	-

2. Сведения о характерных точках границ объекта					
Обозначение характерных точек границ	**Координаты, м**		**Метод определения координат характерной точки**	**Средняя квадратическая погрешность положения характерной точки (Mt), м**	**Описание обозначения точки на местности (при наличии)**
	X	**Y**			
1	**2**	**3**	**4**	**5**	**6**
3160	523519.62	3226872.80	Геодезический метод	0.1	-
3161	523519.41	3226870.49	Геодезический метод	0.1	-
3162	523519.41	3226868.81	Геодезический метод	0.1	-
3163	523520.67	3226866.49	Геодезический метод	0.1	-
3164	523522.07	3226864.53	Геодезический метод	0.1	-
3165	523523.61	3226862.35	Геодезический метод	0.1	-
3166	523525.43	3226859.27	Геодезический метод	0.1	-
3167	523526.76	3226856.46	Геодезический метод	0.1	-
3168	523528.02	3226851.91	Геодезический метод	0.1	-
3169	523528.65	3226846.65	Геодезический метод	0.1	-
3170	523529.35	3226842.16	Геодезический метод	0.1	-
3171	523529.84	3226837.04	Геодезический метод	0.1	-
3172	523530.75	3226831.85	Геодезический метод	0.1	-
3173	523531.03	3226828.49	Геодезический метод	0.1	-
3174	523530.96	3226824.77	Геодезический метод	0.1	-
3175	523530.19	3226821.20	Геодезический метод	0.1	-
3176	523528.65	3226818.04	Геодезический метод	0.1	-
3177	523526.90	3226815.87	Геодезический метод	0.1	-
3178	523524.38	3226814.33	Геодезический метод	0.1	-
3179	523521.23	3226813.28	Геодезический метод	0.1	-
3180	523516.26	3226811.60	Геодезический метод	0.1	-
3181	523511.77	3226809.71	Геодезический метод	0.1	-
3182	523508.55	3226808.31	Геодезический метод	0.1	-
3183	523506.45	3226807.68	Геодезический метод	0.1	-
3184	523503.30	3226807.26	Геодезический метод	0.1	-
3185	523498.19	3226806.56	Геодезический метод	0.1	-

2. Сведения о характерных точках границ объекта					
Обозначение характерных точек границ	**Координаты, м**		**Метод определения координат характерной точки**	**Средняя квадратическая погрешность положения характерной точки (Mt), м**	**Описание обозначения точки на местности (при наличии)**
	X	**Y**			
1	**2**	**3**	**4**	**5**	**6**
3186	523495.32	3226805.09	Геодезический метод	0.1	-
3187	523494.20	3226803.41	Геодезический метод	0.1	-
3188	523493.43	3226801.03	Геодезический метод	0.1	-
3189	523492.73	3226796.96	Геодезический метод	0.1	-
3190	523492.87	3226791.35	Геодезический метод	0.1	-
3191	523493.85	3226786.38	Геодезический метод	0.1	-
3192	523495.74	3226781.75	Геодезический метод	0.1	-
3193	523498.40	3226776.07	Геодезический метод	0.1	-
3194	523500.71	3226774.03	Геодезический метод	0.1	-
3195	523503.51	3226773.05	Геодезический метод	0.1	-
3196	523506.17	3226773.12	Геодезический метод	0.1	-
3197	523508.62	3226773.47	Геодезический метод	0.1	-
3198	523511.70	3226775.08	Геодезический метод	0.1	-
3199	523521.30	3226781.94	Геодезический метод	0.1	-
3200	523526.34	3226785.10	Геодезический метод	0.1	-
3201	523529.56	3226785.80	Геодезический метод	0.1	-
3202	523533.90	3226785.58	Геодезический метод	0.1	-
3203	523538.31	3226784.25	Геодезический метод	0.1	-
3204	523541.60	3226782.77	Геодезический метод	0.1	-
3205	523543.77	3226780.88	Геодезический метод	0.1	-
3206	523545.73	3226779.48	Геодезический метод	0.1	-
3207	523547.62	3226777.65	Геодезический метод	0.1	-
3208	523549.30	3226775.13	Геодезический метод	0.1	-
3209	523549.79	3226773.66	Геодезический метод	0.1	-
3210	523549.79	3226772.32	Геодезический метод	0.1	-
3211	523549.37	3226770.92	Геодезический метод	0.1	-

2. Сведения о характерных точках границ объекта					
Обозначение характерных точек границ	**Координаты, м**		**Метод определения координат характерной точки**	**Средняя квадратическая погрешность положения характерной точки (Mt), м**	**Описание обозначения точки на местности (при наличии)**
	X	**Y**			
1	**2**	**3**	**4**	**5**	**6**
3212	523548.74	3226769.52	Геодезический метод	0.1	-
3213	523546.50	3226767.49	Геодезический метод	0.1	-
3214	523543.77	3226765.04	Геодезический метод	0.1	-
3215	523541.81	3226761.74	Геодезический метод	0.1	-
3216	523540.69	3226758.80	Геодезический метод	0.1	-
3217	523536.14	3226748.99	Геодезический метод	0.1	-
3218	523532.43	3226741.42	Геодезический метод	0.1	-
3219	523530.12	3226736.58	Геодезический метод	0.1	-
3220	523528.64	3226732.52	Геодезический метод	0.1	-
3221	523527.94	3226728.52	Геодезический метод	0.1	-
3222	523527.87	3226725.30	Геодезический метод	0.1	-
3223	523528.64	3226722.56	Геодезический метод	0.1	-
3224	523529.97	3226719.20	Геодезический метод	0.1	-
3225	523532.21	3226714.85	Геодезический метод	0.1	-
3226	523532.84	3226713.09	Геодезический метод	0.1	-
3227	523533.68	3226711.13	Геодезический метод	0.1	-
3228	523533.68	3226708.33	Геодезический метод	0.1	-
3229	523532.28	3226705.80	Геодезический метод	0.1	-
3230	523530.18	3226703.28	Геодезический метод	0.1	-
3231	523526.40	3226701.60	Геодезический метод	0.1	-
3232	523522.76	3226700.90	Геодезический метод	0.1	-
3233	523518.70	3226699.36	Геодезический метод	0.1	-
3234	523511.98	3226698.52	Геодезический метод	0.1	-
3235	523505.26	3226697.12	Геодезический метод	0.1	-
3236	523498.40	3226694.60	Геодезический метод	0.1	-
3237	523492.80	3226692.79	Геодезический метод	0.1	-

2. Сведения о характерных точках границ объекта					
Обозначение характерных точек границ	**Координаты, м**		**Метод определения координат характерной точки**	**Средняя квадратическая погрешность положения характерной точки (Mt), м**	**Описание обозначения точки на местности (при наличии)**
	X	**Y**			
1	**2**	**3**	**4**	**5**	**6**
3238	523485.10	3226691.95	Геодезический метод	0.1	-
3239	523476.70	3226690.41	Геодезический метод	0.1	-
3240	523469.98	3226689.15	Геодезический метод	0.1	-
3241	523463.95	3226685.93	Геодезический метод	0.1	-
3242	523461.15	3226682.85	Геодезический метод	0.1	-
3243	523458.63	3226674.30	Геодезический метод	0.1	-
3244	523457.79	3226665.32	Геодезический метод	0.1	-
3245	523458.21	3226655.37	Геодезический метод	0.1	-
3246	523459.19	3226647.24	Геодезический метод	0.1	-
3247	523461.85	3226645.13	Геодезический метод	0.1	-
3248	523466.47	3226643.73	Геодезический метод	0.1	-
3249	523471.79	3226643.30	Геодезический метод	0.1	-
3250	523474.45	3226644.00	Геодезический метод	0.1	-
3251	523477.25	3226646.52	Геодезический метод	0.1	-
3252	523480.76	3226649.33	Геодезический метод	0.1	-
3253	523486.78	3226651.43	Геодезический метод	0.1	-
3254	523490.84	3226651.70	Геодезический метод	0.1	-
3255	523493.92	3226652.54	Геодезический метод	0.1	-
3256	523498.12	3226654.78	Геодезический метод	0.1	-
3257	523500.64	3226656.05	Геодезический метод	0.1	-
3258	523503.02	3226655.90	Геодезический метод	0.1	-
3259	523505.40	3226654.08	Геодезический метод	0.1	-
3260	523510.16	3226652.40	Геодезический метод	0.1	-
3261	523514.92	3226651.27	Геодезический метод	0.1	-
3262	523522.62	3226650.99	Геодезический метод	0.1	-
3263	523536.06	3226651.82	Геодезический метод	0.1	-

2. Сведения о характерных точках границ объекта					
Обозначение характерных точек границ	**Координаты, м**		**Метод определения координат характерной точки**	**Средняя квадратическая погрешность положения характерной точки (Mt), м**	**Описание обозначения точки на местности (при наличии)**
	X	**Y**			
1	**2**	**3**	**4**	**5**	**6**
3264	523546.85	3226654.06	Геодезический метод	0.1	-
3265	523555.67	3226657.28	Геодезический метод	0.1	-
3266	523562.88	3226660.29	Геодезический метод	0.1	-
3267	523566.17	3226661.13	Геодезический метод	0.1	-
3268	523571.49	3226660.77	Геодезический метод	0.1	-
3269	523575.48	3226660.35	Геодезический метод	0.1	-
3270	523585.07	3226660.14	Геодезический метод	0.1	-
3271	523590.95	3226659.78	Геодезический метод	0.1	-
3272	523594.94	3226658.73	Геодезический метод	0.1	-
3273	523597.81	3226656.76	Геодезический метод	0.1	-
3274	523601.24	3226653.40	Геодезический метод	0.1	-
3275	523604.39	3226649.47	Геодезический метод	0.1	-
3276	523607.96	3226643.79	Геодезический метод	0.1	-
3277	523611.11	3226638.88	Геодезический метод	0.1	-
3278	523612.58	3226636.14	Геодезический метод	0.1	-
3279	523613.63	3226633.90	Геодезический метод	0.1	-
3280	523613.70	3226632.50	Геодезический метод	0.1	-
3281	523613.63	3226630.74	Геодезический метод	0.1	-
3282	523612.72	3226629.41	Геодезический метод	0.1	-
3283	523611.04	3226627.59	Геодезический метод	0.1	-
3284	523608.10	3226624.65	Геодезический метод	0.1	-
3285	523605.02	3226622.90	Геодезический метод	0.1	-
3286	523603.13	3226621.15	Геодезический метод	0.1	-
3287	523602.22	3226619.68	Геодезический метод	0.1	-
3288	523600.82	3226618.76	Геодезический метод	0.1	-
3289	523598.65	3226618.20	Геодезический метод	0.1	-

2. Сведения о характерных точках границ объекта					
Обозначение характерных точек границ	**Координаты, м**		**Метод определения координат характерной точки**	**Средняя квадратическая погрешность положения характерной точки (Mt), м**	**Описание обозначения точки на местности (при наличии)**
	X	**Y**			
1	**2**	**3**	**4**	**5**	**6**
3290	523594.59	3226616.73	Геодезический метод	0.1	-
3291	523588.99	3226613.79	Геодезический метод	0.1	-
3292	523587.10	3226612.46	Геодезический метод	0.1	-
3293	523585.63	3226612.25	Геодезический метод	0.1	-
3294	523581.85	3226613.24	Геодезический метод	0.1	-
3295	523576.18	3226614.01	Геодезический метод	0.1	-
3296	523572.89	3226613.94	Геодезический метод	0.1	-
3297	523569.74	3226612.82	Геодезический метод	0.1	-
3298	523563.30	3226608.62	Геодезический метод	0.1	-
3299	523557.56	3226603.93	Геодезический метод	0.1	-
3300	523556.01	3226602.10	Геодезический метод	0.1	-
3301	523555.31	3226600.14	Геодезический метод	0.1	-
3302	523555.73	3226597.97	Геодезический метод	0.1	-
3303	523556.01	3226595.93	Геодезический метод	0.1	-
3304	523555.94	3226594.18	Геодезический метод	0.1	-
3305	523556.78	3226592.99	Геодезический метод	0.1	-
3306	523559.31	3226590.46	Геодезический метод	0.1	-
3307	523560.50	3226588.01	Геодезический метод	0.1	-
3308	523562.39	3226584.92	Геодезический метод	0.1	-
3309	523564.21	3226583.03	Геодезический метод	0.1	-
3310	523565.40	3226582.26	Геодезический метод	0.1	-
3311	523566.66	3226582.12	Геодезический метод	0.1	-
3312	523569.32	3226580.71	Геодезический метод	0.1	-
3313	523571.91	3226579.94	Геодезический метод	0.1	-
3314	523574.15	3226579.03	Геодезический метод	0.1	-
3315	523576.32	3226577.77	Геодезический метод	0.1	-

2. Сведения о характерных точках границ объекта					
Обозначение характерных точек границ	**Координаты, м**		**Метод определения координат характерной точки**	**Средняя квадратическая погрешность положения характерной точки (Mt), м**	**Описание обозначения точки на местности (при наличии)**
	X	**Y**			
1	**2**	**3**	**4**	**5**	**6**
3316	523578.56	3226576.36	Геодезический метод	0.1	-
3317	523580.31	3226574.82	Геодезический метод	0.1	-
3318	523581.08	3226573.70	Геодезический метод	0.1	-
3319	523582.27	3226571.73	Геодезический метод	0.1	-
3320	523583.32	3226569.84	Геодезический метод	0.1	-
3321	523584.44	3226569.14	Геодезический метод	0.1	-
3322	523586.68	3226568.93	Геодезический метод	0.1	-
3323	523587.94	3226568.50	Геодезический метод	0.1	-
3324	523590.04	3226568.57	Геодезический метод	0.1	-
3325	523592.21	3226569.20	Геодезический метод	0.1	-
3326	523593.61	3226570.46	Геодезический метод	0.1	-
3327	523594.73	3226572.01	Геодезический метод	0.1	-
3328	523596.48	3226575.30	Геодезический метод	0.1	-
3329	523599.28	3226579.22	Геодезический метод	0.1	-
3330	523601.24	3226581.47	Геодезический метод	0.1	-
3331	523604.11	3226583.29	Геодезический метод	0.1	-
3332	523609.57	3226587.35	Геодезический метод	0.1	-
3333	523612.72	3226590.01	Геодезический метод	0.1	-
3334	523616.36	3226593.10	Геодезический метод	0.1	-
3335	523618.81	3226595.83	Геодезический метод	0.1	-
3336	523620.77	3226599.05	Геодезический метод	0.1	-
3337	523622.45	3226600.17	Геодезический метод	0.1	-
3338	523625.46	3226600.73	Геодезический метод	0.1	-
3339	523628.06	3226600.45	Геодезический метод	0.1	-
3340	523629.74	3226599.47	Геодезический метод	0.1	-
3341	523631.35	3226597.72	Геодезический метод	0.1	-

2. Сведения о характерных точках границ объекта					
Обозначение характерных точек границ	**Координаты, м**		**Метод определения координат характерной точки**	**Средняя квадратическая погрешность положения характерной точки (Mt), м**	**Описание обозначения точки на местности (при наличии)**
	X	**Y**			
1	**2**	**3**	**4**	**5**	**6**
3342	523632.61	3226596.66	Геодезический метод	0.1	-
3343	523633.45	3226596.17	Геодезический метод	0.1	-
3344	523636.04	3226596.38	Геодезический метод	0.1	-
3345	523639.19	3226596.38	Геодезический метод	0.1	-
3346	523640.80	3226596.31	Геодезический метод	0.1	-
3347	523641.57	3226595.75	Геодезический метод	0.1	-
3348	523641.99	3226594.56	Геодезический метод	0.1	-
3349	523641.50	3226594.13	Геодезический метод	0.1	-
3350	523641.29	3226593.57	Геодезический метод	0.1	-
3351	523641.99	3226592.87	Геодезический метод	0.1	-
3352	523642.97	3226591.33	Геодезический метод	0.1	-
3353	523643.81	3226589.58	Геодезический метод	0.1	-
3354	523644.44	3226586.35	Геодезический метод	0.1	-
3355	523644.58	3226581.30	Геодезический метод	0.1	-
3356	523643.25	3226575.42	Геодезический метод	0.1	-
3357	523641.57	3226568.76	Геодезический метод	0.1	-
3358	523639.12	3226561.82	Геодезический метод	0.1	-
3359	523637.16	3226555.02	Геодезический метод	0.1	-
3360	523635.33	3226550.67	Геодезический метод	0.1	-
3361	523632.60	3226545.63	Геодезический метод	0.1	-
3362	523631.34	3226541.77	Геодезический метод	0.1	-
3363	523630.15	3226535.25	Геодезический метод	0.1	-
3364	523629.52	3226528.59	Геодезический метод	0.1	-
3365	523629.94	3226519.20	Геодезический метод	0.1	-
3366	523630.15	3226508.82	Геодезический метод	0.1	-
3367	523630.43	3226505.11	Геодезический метод	0.1	-

2. Сведения о характерных точках границ объекта					
Обозначение характерных точек границ	**Координаты, м**		**Метод определения координат характерной точки**	**Средняя квадратическая погрешность положения характерной точки (Mt), м**	**Описание обозначения точки на местности (при наличии)**
	X	**Y**			
1	**2**	**3**	**4**	**5**	**6**
3368	523631.69	3226502.37	Геодезический метод	0.1	-
3369	523634.70	3226497.60	Геодезический метод	0.1	-
3370	523638.69	3226493.04	Геодезический метод	0.1	-
3371	523642.12	3226488.98	Геодезический метод	0.1	-
3372	523645.55	3226484.63	Геодезический метод	0.1	-
3373	523647.37	3226483.57	Геодезический метод	0.1	-
3374	523650.10	3226483.43	Геодезический метод	0.1	-
3375	523652.98	3226484.20	Геодезический метод	0.1	-
3376	523656.83	3226486.09	Геодезический метод	0.1	-
3377	523659.77	3226488.97	Геодезический метод	0.1	-
3378	523661.66	3226491.84	Геодезический метод	0.1	-
3379	523661.73	3226493.10	Геодезический метод	0.1	-
3380	523660.47	3226496.19	Геодезический метод	0.1	-
3381	523658.58	3226500.81	Геодезический метод	0.1	-
3382	523657.74	3226503.06	Геодезический метод	0.1	-
3383	523655.01	3226506.28	Геодезический метод	0.1	-
3384	523653.89	3226508.81	Геодезический метод	0.1	-
3385	523653.61	3226510.84	Геодезический метод	0.1	-
3386	523654.24	3226514.63	Геодезический метод	0.1	-
3387	523655.43	3226518.97	Геодезический метод	0.1	-
3388	523658.02	3226524.51	Геодезический метод	0.1	-
3389	523661.17	3226529.70	Геодезический метод	0.1	-
3390	523665.37	3226533.41	Геодезический метод	0.1	-
3391	523667.26	3226534.18	Геодезический метод	0.1	-
3392	523669.29	3226534.53	Геодезический метод	0.1	-
3393	523670.55	3226534.11	Геодезический метод	0.1	-

2. Сведения о характерных точках границ объекта					
Обозначение характерных точек границ	**Координаты, м**		**Метод определения координат характерной точки**	**Средняя квадратическая погрешность положения характерной точки (Mt), м**	**Описание обозначения точки на местности (при наличии)**
	X	**Y**			
1	**2**	**3**	**4**	**5**	**6**
3394	523672.30	3226532.63	Геодезический метод	0.1	-
3395	523675.52	3226529.55	Геодезический метод	0.1	-
3396	523677.20	3226527.51	Геодезический метод	0.1	-
3397	523678.67	3226524.64	Геодезический метод	0.1	-
3398	523680.00	3226520.85	Геодезический метод	0.1	-
3399	523681.75	3226516.72	Геодезический метод	0.1	-
3400	523683.85	3226513.77	Геодезический метод	0.1	-
3401	523686.23	3226511.60	Геодезический метод	0.1	-
3402	523691.20	3226507.81	Геодезический метод	0.1	-
3403	523695.33	3226505.56	Геодезический метод	0.1	-
3404	523698.34	3226503.67	Геодезический метод	0.1	-
3405	523700.51	3226501.56	Геодезический метод	0.1	-
3406	523701.91	3226497.85	Геодезический метод	0.1	-
3407	523702.96	3226494.97	Геодезический метод	0.1	-
3408	523702.82	3226479.55	Геодезический метод	0.1	-
3409	523703.17	3226471.20	Геодезический метод	0.1	-
3410	523703.59	3226464.40	Геодезический метод	0.1	-
3411	523703.52	3226459.99	Геодезический метод	0.1	-
3412	523704.29	3226457.46	Геодезический метод	0.1	-
3413	523705.27	3226453.89	Геодезический метод	0.1	-
3414	523708.00	3226451.01	Геодезический метод	0.1	-
3415	523711.57	3226449.96	Геодезический метод	0.1	-
3416	523717.45	3226450.16	Геодезический метод	0.1	-
3417	523719.97	3226450.44	Геодезический метод	0.1	-
3418	523723.05	3226452.12	Геодезический метод	0.1	-
3419	523727.61	3226453.94	Геодезический метод	0.1	-

2. Сведения о характерных точках границ объекта					
Обозначение характерных точек границ	**Координаты, м**		**Метод определения координат характерной точки**	**Средняя квадратическая погрешность положения характерной точки (Mt), м**	**Описание обозначения точки на местности (при наличии)**
	X	**Y**			
1	**2**	**3**	**4**	**5**	**6**
3420	523730.41	3226455.35	Геодезический метод	0.1	-
3421	523732.30	3226457.24	Геодезический метод	0.1	-
3422	523733.91	3226459.62	Геодезический метод	0.1	-
3423	523735.38	3226462.63	Геодезический метод	0.1	-
3424	523737.06	3226467.82	Геодезический метод	0.1	-
3425	523740.35	3226478.40	Геодезический метод	0.1	-
3426	523741.96	3226482.40	Геодезический метод	0.1	-
3427	523743.78	3226484.57	Геодезический метод	0.1	-
3428	523747.84	3226487.09	Геодезический метод	0.1	-
3429	523752.32	3226489.48	Геодезический метод	0.1	-
3430	523759.04	3226493.19	Геодезический метод	0.1	-
3431	523762.47	3226495.01	Геодезический метод	0.1	-
3432	523765.34	3226495.57	Геодезический метод	0.1	-
3433	523770.03	3226495.92	Геодезический метод	0.1	-
3434	523774.79	3226495.28	Геодезический метод	0.1	-
3435	523779.97	3226495.14	Геодезический метод	0.1	-
3436	523783.12	3226495.63	Геодезический метод	0.1	-
3437	523785.65	3226495.77	Геодезический метод	0.1	-
3438	523789.57	3226493.94	Геодезический метод	0.1	-
3439	523791.67	3226492.05	Геодезический метод	0.1	-
3440	523793.91	3226488.82	Геодезический метод	0.1	-
3441	523795.87	3226485.17	Геодезический метод	0.1	-
3442	523797.48	3226481.74	Геодезический метод	0.1	-
3443	523799.02	3226475.29	Геодезический метод	0.1	-
3444	523801.33	3226468.70	Геодезический метод	0.1	-
3445	523805.04	3226462.52	Геодезический метод	0.1	-

2. Сведения о характерных точках границ объекта					
Обозначение характерных точек границ	**Координаты, м**		**Метод определения координат характерной точки**	**Средняя квадратическая погрешность положения характерной точки (Mt), м**	**Описание обозначения точки на местности (при наличии)**
	X	**Y**			
1	**2**	**3**	**4**	**5**	**6**
3446	523809.31	3226459.30	Геодезический метод	0.1	-
3447	523815.82	3226456.07	Геодезический метод	0.1	-
3448	523821.35	3226452.84	Геодезический метод	0.1	-
3449	523825.48	3226451.16	Геодезический метод	0.1	-
3450	523827.65	3226450.94	Геодезический метод	0.1	-
3451	523837.38	3226451.57	Геодезический метод	0.1	-
3452	523842.35	3226458.16	Геодезический метод	0.1	-
3453	523845.15	3226463.13	Геодезический метод	0.1	-
3454	523846.90	3226474.98	Геодезический метод	0.1	-
3455	523848.02	3226481.64	Геодезический метод	0.1	-
3456	523847.95	3226505.55	Геодезический метод	0.1	-
3457	523848.37	3226508.56	Геодезический метод	0.1	-
3458	523848.58	3226511.36	Геодезический метод	0.1	-
3459	523848.23	3226512.91	Геодезический метод	0.1	-
3460	523846.76	3226514.45	Геодезический метод	0.1	-
3461	523844.10	3226515.36	Геодезический метод	0.1	-
3462	523835.07	3226514.95	Геодезический метод	0.1	-
3463	523831.29	3226514.46	Геодезический метод	0.1	-
3464	523827.58	3226512.29	Геодезический метод	0.1	-
3465	523824.08	3226509.77	Геодезический метод	0.1	-
3466	523820.02	3226504.30	Геодезический метод	0.1	-
3467	523818.13	3226502.13	Геодезический метод	0.1	-
3468	523816.24	3226501.43	Геодезический метод	0.1	-
3469	523812.18	3226500.45	Геодезический метод	0.1	-
3470	523807.35	3226499.40	Геодезический метод	0.1	-
3471	523803.57	3226499.47	Геодезический метод	0.1	-

2. Сведения о характерных точках границ объекта					
Обозначение характерных точек границ	**Координаты, м**		**Метод определения координат характерной точки**	**Средняя квадратическая погрешность положения характерной точки (Mt), м**	**Описание обозначения точки на местности (при наличии)**
	X	**Y**			
1	**2**	**3**	**4**	**5**	**6**
3472	523798.53	3226500.24	Геодезический метод	0.1	-
3473	523795.24	3226502.00	Геодезический метод	0.1	-
3474	523793.21	3226506.63	Геодезический метод	0.1	-
3475	523791.74	3226513.50	Геодезический метод	0.1	-
3476	523790.90	3226518.20	Геодезический метод	0.1	-
3477	523791.60	3226520.86	Геодезический метод	0.1	-
3478	523793.56	3226522.82	Геодезический метод	0.1	-
3479	523797.97	3226526.75	Геодезический метод	0.1	-
3480	523804.48	3226532.14	Геодезический метод	0.1	-
3481	523806.86	3226534.87	Геодезический метод	0.1	-
3482	523809.17	3226538.10	Геодезический метод	0.1	-
3483	523810.99	3226541.32	Геодезический метод	0.1	-
3484	523813.02	3226546.58	Геодезический метод	0.1	-
3485	523814.98	3226550.57	Геодезический метод	0.1	-
3486	523816.59	3226553.02	Геодезический метод	0.1	-
3487	523819.18	3226555.62	Геодезический метод	0.1	-
3488	523822.82	3226557.86	Геодезический метод	0.1	-
3489	523827.16	3226561.36	Геодезический метод	0.1	-
3490	523829.12	3226563.25	Геодезический метод	0.1	-
3491	523830.80	3226565.36	Геодезический метод	0.1	-
3492	523831.43	3226567.46	Геодезический метод	0.1	-
3493	523832.13	3226569.56	Геодезический метод	0.1	-
3494	523833.11	3226571.38	Геодезический метод	0.1	-
3495	523834.09	3226571.94	Геодезический метод	0.1	-
3496	523835.07	3226572.22	Геодезический метод	0.1	-
3497	523836.05	3226572.29	Геодезический метод	0.1	-

2. Сведения о характерных точках границ объекта					
Обозначение характерных точек границ	**Координаты, м**		**Метод определения координат характерной точки**	**Средняя квадратическая погрешность положения характерной точки (Mt), м**	**Описание обозначения точки на местности (при наличии)**
	X	**Y**			
1	**2**	**3**	**4**	**5**	**6**
3498	523837.10	3226571.73	Геодезический метод	0.1	-
3499	523838.30	3226570.89	Геодезический метод	0.1	-
3500	523838.65	3226569.98	Геодезический метод	0.1	-
3501	523840.75	3226567.66	Геодезический метод	0.1	-
3502	523843.20	3226565.91	Геодезический метод	0.1	-
3503	523846.77	3226564.72	Геодезический метод	0.1	-
3504	523850.97	3226563.31	Геодезический метод	0.1	-
3505	523853.28	3226563.17	Геодезический метод	0.1	-
3506	523854.61	3226563.87	Геодезический метод	0.1	-
3507	523856.01	3226564.78	Геодезический метод	0.1	-
3508	523856.71	3226565.34	Геодезический метод	0.1	-
3509	523856.85	3226568.00	Геодезический метод	0.1	-
3510	523857.13	3226570.88	Геодезический метод	0.1	-
3511	523857.34	3226575.44	Геодезический метод	0.1	-
3512	523857.27	3226579.71	Геодезический метод	0.1	-
3513	523858.46	3226583.08	Геодезический метод	0.1	-
3514	523860.07	3226585.32	Геодезический метод	0.1	-
3515	523863.22	3226587.98	Геодезический метод	0.1	-
3516	523869.52	3226590.08	Геодезический метод	0.1	-
3517	523872.74	3226591.20	Геодезический метод	0.1	-
3518	523873.44	3226591.83	Геодезический метод	0.1	-
3519	523873.72	3226593.37	Геодезический метод	0.1	-
3520	523873.51	3226594.99	Геодезический метод	0.1	-
3521	523872.46	3226596.18	Геодезический метод	0.1	-
3522	523870.22	3226599.06	Геодезический метод	0.1	-
3523	523865.81	3226604.10	Геодезический метод	0.1	-

2. Сведения о характерных точках границ объекта					
Обозначение характерных точек границ	**Координаты, м**		**Метод определения координат характерной точки**	**Средняя квадратическая погрешность положения характерной точки (Mt), м**	**Описание обозначения точки на местности (при наличии)**
	X	**Y**			
1	**2**	**3**	**4**	**5**	**6**
3524	523862.03	3226610.14	Геодезический метод	0.1	-
3525	523859.86	3226613.92	Геодезический метод	0.1	-
3526	523859.72	3226615.26	Геодезический метод	0.1	-
3527	523860.07	3226616.73	Геодезический метод	0.1	-
3528	523861.26	3226618.97	Геодезический метод	0.1	-
3529	523865.11	3226622.40	Геодезический метод	0.1	-
3530	523868.12	3226625.63	Геодезический метод	0.1	-
3531	523872.60	3226630.67	Геодезический метод	0.1	-
3532	523877.29	3226634.10	Геодезический метод	0.1	-
3533	523879.46	3226635.22	Геодезический метод	0.1	-
3534	523880.51	3226635.15	Геодезический метод	0.1	-
3535	523881.70	3226634.45	Геодезический метод	0.1	-
3536	523883.73	3226634.59	Геодезический метод	0.1	-
3537	523885.83	3226635.36	Геодезический метод	0.1	-
3538	523893.82	3226638.30	Геодезический метод	0.1	-
3539	523898.44	3226639.21	Геодезический метод	0.1	-
3540	523900.96	3226639.28	Геодезический метод	0.1	-
3541	523902.43	3226638.65	Геодезический метод	0.1	-
3542	523903.83	3226637.87	Геодезический метод	0.1	-
3543	523904.18	3226637.45	Геодезический метод	0.1	-
3544	523904.95	3226636.54	Геодезический метод	0.1	-
3545	523906.28	3226635.84	Геодезический метод	0.1	-
3546	523907.05	3226635.84	Геодезический метод	0.1	-
3547	523907.96	3226635.49	Геодезический метод	0.1	-
3548	523908.94	3226634.58	Геодезический метод	0.1	-
3549	523909.22	3226633.03	Геодезический метод	0.1	-

2. Сведения о характерных точках границ объекта					
Обозначение характерных точек границ	**Координаты, м**		**Метод определения координат характерной точки**	**Средняя квадратическая погрешность положения характерной точки (Mt), м**	**Описание обозначения точки на местности (при наличии)**
	X	**Y**			
1	**2**	**3**	**4**	**5**	**6**
3550	523909.85	3226632.54	Геодезический метод	0.1	-
3551	523911.18	3226632.26	Геодезический метод	0.1	-
3552	523912.30	3226631.98	Геодезический метод	0.1	-
3553	523913.56	3226631.56	Геодезический метод	0.1	-
3554	523914.54	3226631.14	Геодезический метод	0.1	-
3555	523916.22	3226629.38	Геодезический метод	0.1	-
3556	523918.60	3226627.70	Геодезический метод	0.1	-
3557	523921.82	3226626.79	Геодезический метод	0.1	-
3558	523925.67	3226626.44	Геодезический метод	0.1	-
3559	523928.54	3226625.66	Геодезический метод	0.1	-
3560	523929.73	3226625.94	Геодезический метод	0.1	-
3561	523930.71	3226626.92	Геодезический метод	0.1	-
3562	523931.27	3226627.83	Геодезический метод	0.1	-
3563	523930.85	3226629.10	Геодезический метод	0.1	-
3564	523928.96	3226632.39	Геодезический метод	0.1	-
3565	523926.44	3226636.67	Геодезический метод	0.1	-
3566	523921.40	3226645.79	Геодезический метод	0.1	-
3567	523919.02	3226649.92	Геодезический метод	0.1	-
3568	523917.83	3226652.03	Геодезический метод	0.1	-
3569	523918.04	3226657.00	Геодезический метод	0.1	-
3570	523919.09	3226659.74	Геодезический метод	0.1	-
3571	523920.91	3226662.26	Геодезический метод	0.1	-
3572	523922.24	3226663.45	Геодезический метод	0.1	-
3573	523925.95	3226664.08	Геодезический метод	0.1	-
3574	523927.07	3226663.52	Геодезический метод	0.1	-
3575	523927.28	3226662.33	Геодезический метод	0.1	-

2. Сведения о характерных точках границ объекта					
Обозначение характерных точек границ	**Координаты, м**		**Метод определения координат характерной точки**	**Средняя квадратическая погрешность положения характерной точки (Mt), м**	**Описание обозначения точки на местности (при наличии)**
	X	**Y**			
1	**2**	**3**	**4**	**5**	**6**
3576	523927.84	3226660.79	Геодезический метод	0.1	-
3577	523928.33	3226660.08	Геодезический метод	0.1	-
3578	523929.10	3226659.73	Геодезический метод	0.1	-
3579	523932.81	3226659.94	Геодезический метод	0.1	-
3580	523934.63	3226659.66	Геодезический метод	0.1	-
3581	523935.05	3226659.31	Геодезический метод	0.1	-
3582	523935.19	3226658.40	Геодезический метод	0.1	-
3583	523936.10	3226657.77	Геодезический метод	0.1	-
3584	523938.90	3226657.34	Геодезический метод	0.1	-
3585	523943.94	3226656.71	Геодезический метод	0.1	-
3586	523947.93	3226656.01	Геодезический метод	0.1	-
3587	523950.87	3226655.44	Геодезический метод	0.1	-
3588	523953.67	3226654.18	Геодезический метод	0.1	-
3589	523955.42	3226652.29	Геодезический метод	0.1	-
3590	523957.24	3226648.71	Геодезический метод	0.1	-
3591	523959.20	3226645.13	Геодезический метод	0.1	-
3592	523961.59	3226643.87	Геодезический метод	0.1	-
3593	523967.47	3226641.84	Геодезический метод	0.1	-
3594	523971.95	3226640.78	Геодезический метод	0.1	-
3595	523973.42	3226640.64	Геодезический метод	0.1	-
3596	523974.54	3226641.20	Геодезический метод	0.1	-
3597	523975.38	3226642.18	Геодезический метод	0.1	-
3598	523976.78	3226644.14	Геодезический метод	0.1	-
3599	523978.18	3226644.77	Геодезический метод	0.1	-
3600	523981.82	3226645.19	Геодезический метод	0.1	-
3601	523984.20	3226645.47	Геодезический метод	0.1	-

2. Сведения о характерных точках границ объекта					
Обозначение характерных точек границ	**Координаты, м**		**Метод определения координат характерной точки**	**Средняя квадратическая погрешность положения характерной точки (Mt), м**	**Описание обозначения точки на местности (при наличии)**
	X	**Y**			
1	**2**	**3**	**4**	**5**	**6**
3602	523988.05	3226646.66	Геодезический метод	0.1	-
3603	523994.28	3226649.18	Геодезический метод	0.1	-
3604	523997.78	3226650.93	Геодезический метод	0.1	-
3605	523998.27	3226651.56	Геодезический метод	0.1	-
3606	523999.32	3226656.05	Геодезический метод	0.1	-
3607	524001.28	3226662.85	Геодезический метод	0.1	-
3608	524002.61	3226668.32	Геодезический метод	0.1	-
3609	524002.89	3226671.26	Геодезический метод	0.1	-
3610	524003.10	3226673.08	Геодезический метод	0.1	-
3611	523998.48	3226678.55	Геодезический метод	0.1	-
3612	523989.45	3226687.25	Геодезический метод	0.1	-
3613	523985.39	3226692.51	Геодезический метод	0.1	-
3614	523980.84	3226701.49	Геодезический метод	0.1	-
3615	523978.39	3226708.01	Геодезический метод	0.1	-
3616	523977.69	3226714.81	Геодезический метод	0.1	-
3617	523978.46	3226719.86	Геодезический метод	0.1	-
3618	523977.90	3226727.92	Геодезический метод	0.1	-
3619	523978.95	3226730.65	Геодезический метод	0.1	-
3620	523980.70	3226733.53	Геодезический метод	0.1	-
3621	523982.94	3226735.56	Геодезический метод	0.1	-
3622	523984.69	3226735.98	Геодезический метод	0.1	-
3623	523988.19	3226735.90	Геодезический метод	0.1	-
3624	523991.69	3226734.92	Геодезический метод	0.1	-
3625	523996.10	3226733.10	Геодезический метод	0.1	-
3626	523999.81	3226730.78	Геодезический метод	0.1	-
3627	524001.98	3226728.68	Геодезический метод	0.1	-

2. Сведения о характерных точках границ объекта					
Обозначение характерных точек границ	**Координаты, м**		**Метод определения координат характерной точки**	**Средняя квадратическая погрешность положения характерной точки (Mt), м**	**Описание обозначения точки на местности (при наличии)**
	X	**Y**			
1	**2**	**3**	**4**	**5**	**6**
3628	524004.43	3226725.73	Геодезический метод	0.1	-
3629	524006.88	3226723.00	Геодезический метод	0.1	-
3630	524007.86	3226721.45	Геодезический метод	0.1	-
3631	524009.47	3226720.33	Геодезический метод	0.1	-
3632	524013.46	3226716.40	Геодезический метод	0.1	-
3633	524019.56	3226710.72	Геодезический метод	0.1	-
3634	524025.23	3226707.84	Геодезический метод	0.1	-
3635	524027.40	3226707.07	Геодезический метод	0.1	-
3636	524032.93	3226708.26	Геодезический метод	0.1	-
3637	524037.48	3226709.80	Геодезический метод	0.1	-
3638	524038.60	3226710.50	Геодезический метод	0.1	-
3639	524041.26	3226714.98	Геодезический метод	0.1	-
3640	524043.78	3226718.91	Геодезический метод	0.1	-
3641	524046.79	3226724.38	Геодезический метод	0.1	-
3642	524050.08	3226730.33	Геодезический метод	0.1	-
3643	524051.76	3226738.81	Геодезический метод	0.1	-
3644	524053.23	3226748.00	Геодезический метод	0.1	-
3645	524055.40	3226754.59	Геодезический метод	0.1	-
3646	524057.01	3226765.38	Геодезический метод	0.1	-
3647	524058.48	3226768.26	Геодезический метод	0.1	-
3648	524063.52	3226773.30	Геодезический метод	0.1	-
3649	524066.88	3226774.84	Геодезический метод	0.1	-
3650	524072.21	3226775.89	Геодезический метод	0.1	-
3651	524078.16	3226775.82	Геодезический метод	0.1	-
3652	524082.22	3226774.34	Геодезический метод	0.1	-
3653	524086.49	3226772.38	Геодезический метод	0.1	-

2. Сведения о характерных точках границ объекта					
Обозначение характерных точек границ	**Координаты, м**		**Метод определения координат характерной точки**	**Средняя квадратическая погрешность положения характерной точки (Mt), м**	**Описание обозначения точки на местности (при наличии)**
	X	**Y**			
1	**2**	**3**	**4**	**5**	**6**
3654	524089.15	3226770.62	Геодезический метод	0.1	-
3655	524094.54	3226766.97	Геодезический метод	0.1	-
3656	524097.55	3226764.45	Геодезический метод	0.1	-
3657	524100.49	3226761.50	Геодезический метод	0.1	-
3658	524103.01	3226758.56	Геодезический метод	0.1	-
3659	524104.76	3226755.68	Геодезический метод	0.1	-
3660	524106.44	3226753.16	Геодезический метод	0.1	-
3661	524107.91	3226752.03	Геодезический метод	0.1	-
3662	524110.15	3226751.05	Геодезический метод	0.1	-
3663	524112.88	3226748.95	Геодезический метод	0.1	-
3664	524117.43	3226745.02	Геодезический метод	0.1	-
3665	524120.16	3226742.35	Геодезический метод	0.1	-
3666	524121.14	3226741.16	Геодезический метод	0.1	-
3667	524121.49	3226739.48	Геодезический метод	0.1	-
3668	524121.56	3226735.97	Геодезический метод	0.1	-
3669	524120.79	3226731.98	Геодезический метод	0.1	-
3670	524120.65	3226727.63	Геодезический метод	0.1	-
3671	524121.63	3226723.56	Геодезический метод	0.1	-
3672	524123.03	3226720.97	Геодезический метод	0.1	-
3673	524124.78	3226719.92	Геодезический метод	0.1	-
3674	524128.42	3226719.84	Геодезический метод	0.1	-
3675	524129.89	3226719.42	Геодезический метод	0.1	-
3676	524130.80	3226710.38	Геодезический метод	0.1	-
3677	524128.28	3226709.82	Геодезический метод	0.1	-
3678	524126.67	3226708.21	Геодезический метод	0.1	-
3679	524126.04	3226707.22	Геодезический метод	0.1	-

2. Сведения о характерных точках границ объекта					
Обозначение характерных точек границ	**Координаты, м**		**Метод определения координат характерной точки**	**Средняя квадратическая погрешность положения характерной точки (Mt), м**	**Описание обозначения точки на местности (при наличии)**
	X	**Y**			
1	**2**	**3**	**4**	**5**	**6**
3680	524125.76	3226705.26	Геодезический метод	0.1	-
3681	524126.04	3226703.30	Геодезический метод	0.1	-
3682	524127.37	3226700.84	Геодезический метод	0.1	-
3683	524131.08	3226697.97	Геодезический метод	0.1	-
3684	524134.37	3226694.81	Геодезический метод	0.1	-
3685	524138.08	3226690.39	Геодезический метод	0.1	-
3686	524141.65	3226687.03	Геодезический метод	0.1	-
3687	524143.12	3226685.27	Геодезический метод	0.1	-
3688	524144.87	3226684.22	Геодезический метод	0.1	-
3689	524146.41	3226683.94	Геодезический метод	0.1	-
3690	524149.70	3226683.45	Геодезический метод	0.1	-
3691	524152.22	3226682.67	Геодезический метод	0.1	-
3692	524153.97	3226681.69	Геодезический метод	0.1	-
3693	524157.61	3226678.46	Геодезический метод	0.1	-
3694	524161.68	3226675.31	Геодезический метод	0.1	-
3695	524166.93	3226671.66	Геодезический метод	0.1	-
3696	524171.83	3226668.08	Геодезический метод	0.1	-
3697	524178.55	3226663.87	Геодезический метод	0.1	-
3698	524186.11	3226660.78	Геодезический метод	0.1	-
3699	524193.53	3226658.32	Геодезический метод	0.1	-
3700	524200.11	3226655.38	Геодезический метод	0.1	-
3701	524208.02	3226653.76	Геодезический метод	0.1	-
3702	524214.39	3226652.00	Геодезический метод	0.1	-
3703	524220.62	3226649.62	Геодезический метод	0.1	-
3704	524222.86	3226648.77	Геодезический метод	0.1	-
3705	524224.75	3226647.09	Геодезический метод	0.1	-

2. Сведения о характерных точках границ объекта					
Обозначение характерных точек границ	**Координаты, м**		**Метод определения координат характерной точки**	**Средняя квадратическая погрешность положения характерной точки (Mt), м**	**Описание обозначения точки на местности (при наличии)**
	X	**Y**			
1	**2**	**3**	**4**	**5**	**6**
3706	524225.66	3226646.11	Геодезический метод	0.1	-
3707	524227.48	3226643.37	Геодезический метод	0.1	-
3708	524228.32	3226639.94	Геодезический метод	0.1	-
3709	524228.67	3226636.64	Геодезический метод	0.1	-
3710	524228.53	3226633.70	Геодезический метод	0.1	-
3711	524227.69	3226628.86	Геодезический метод	0.1	-
3712	524226.85	3226624.72	Геодезический метод	0.1	-
3713	524225.59	3226620.59	Геодезический метод	0.1	-
3714	524225.24	3226617.64	Геодезический метод	0.1	-
3715	524225.66	3226614.14	Геодезический метод	0.1	-
3716	524226.85	3226611.76	Геодезический метод	0.1	-
3717	524229.44	3226608.67	Геодезический метод	0.1	-
3718	524234.48	3226602.50	Геодезический метод	0.1	-
3719	524239.10	3226596.47	Геодезический метод	0.1	-
3720	524241.06	3226594.36	Геодезический метод	0.1	-
3721	524247.65	3226592.11	Геодезический метод	0.1	-
3722	524250.45	3226590.85	Геодезический метод	0.1	-
3723	524252.41	3226588.47	Геодезический метод	0.1	-
3724	524254.93	3226585.52	Геодезический метод	0.1	-
3725	524255.36	3226585.00	Геодезический метод	0.1	-
3726	524257.15	3226586.79	Геодезический метод	0.1	-
3727	524231.59	3226615.60	Геодезический метод	0.1	-
3728	524242.58	3226628.55	Геодезический метод	0.1	-
3729	524273.29	3226654.01	Геодезический метод	0.1	-
3730	524306.08	3226676.56	Геодезический метод	0.1	-
3731	524342.32	3226713.91	Геодезический метод	0.1	-

2. Сведения о характерных точках границ объекта					
Обозначение характерных точек границ	**Координаты, м**		**Метод определения координат характерной точки**	**Средняя квадратическая погрешность положения характерной точки (Mt), м**	**Описание обозначения точки на местности (при наличии)**
	X	**Y**			
1	**2**	**3**	**4**	**5**	**6**
3732	524363.62	3226746.84	Геодезический метод	0.1	-
3733	524371.10	3226789.45	Геодезический метод	0.1	-
3734	524386.59	3226818.78	Геодезический метод	0.1	-
3735	524398.35	3226842.16	Геодезический метод	0.1	-
3736	524404.16	3226857.92	Геодезический метод	0.1	-
3737	524404.72	3226866.51	Геодезический метод	0.1	-
3738	524398.62	3226896.94	Геодезический метод	0.1	-
3739	524380.38	3226940.94	Геодезический метод	0.1	-
3740	524375.66	3226998.49	Геодезический метод	0.1	-
3741	524354.50	3227101.00	Геодезический метод	0.1	-
3742	524351.72	3227126.46	Геодезический метод	0.1	-
3743	524356.71	3227140.29	Геодезический метод	0.1	-
3744	524355.88	3227154.40	Геодезический метод	0.1	-
3745	524349.79	3227187.88	Геодезический метод	0.1	-
3746	524340.11	3227253.72	Геодезический метод	0.1	-
3747	524336.10	3227300.62	Геодезический метод	0.1	-
3748	524341.91	3227357.91	Геодезический метод	0.1	-
3749	524347.18	3227372.02	Геодезический метод	0.1	-
3750	524354.64	3227386.96	Геодезический метод	0.1	-
2968	524347.15	3227427.01	Геодезический метод	0.1	-
3751	524171.36	3227432.78	Геодезический метод	0.1	-
3752	524165.55	3227430.37	Геодезический метод	0.1	-
3753	524155.00	3227421.25	Геодезический метод	0.1	-
3754	524146.13	3227409.25	Геодезический метод	0.1	-
3755	524144.21	3227401.33	Геодезический метод	0.1	-
3756	524141.81	3227387.40	Геодезический метод	0.1	-

2. Сведения о характерных точках границ объекта					
Обозначение характерных точек границ	**Координаты, м**		**Метод определения координат характерной точки**	**Средняя квадратическая погрешность положения характерной точки (Mt), м**	**Описание обозначения точки на местности (при наличии)**
	X	**Y**			
1	**2**	**3**	**4**	**5**	**6**
3757	524142.89	3227365.91	Геодезический метод	0.1	-
3758	524145.77	3227356.67	Геодезический метод	0.1	-
3759	524150.21	3227348.38	Геодезический метод	0.1	-
3760	524152.12	3227342.14	Геодезический метод	0.1	-
3761	524152.12	3227334.34	Геодезический метод	0.1	-
3762	524150.68	3227327.61	Геодезический метод	0.1	-
3763	524146.49	3227320.05	Геодезический метод	0.1	-
3764	524138.10	3227309.13	Геодезический метод	0.1	-
3765	524129.94	3227298.45	Геодезический метод	0.1	-
3766	524120.35	3227287.05	Геодезический метод	0.1	-
3767	524114.12	3227276.37	Геодезический метод	0.1	-
3768	524111.12	3227264.97	Геодезический метод	0.1	-
3769	524111.72	3227252.36	Геодезический метод	0.1	-
3770	524115.91	3227237.72	Геодезический метод	0.1	-
3771	524121.67	3227224.63	Геодезический метод	0.1	-
3772	524127.30	3227216.82	Геодезический метод	0.1	-
3773	524129.82	3227212.98	Геодезический метод	0.1	-
3774	524130.42	3227209.49	Геодезический метод	0.1	-
3775	524130.78	3227204.57	Геодезический метод	0.1	-
3776	524136.17	3227191.00	Геодезический метод	0.1	-
3777	524141.93	3227174.31	Геодезический метод	0.1	-
3778	524146.60	3227158.34	Геодезический метод	0.1	-
3779	524148.28	3227148.98	Геодезический метод	0.1	-
3780	524149.24	3227137.93	Геодезический метод	0.1	-
3781	524150.08	3227131.09	Геодезический метод	0.1	-
3782	524147.92	3227116.32	Геодезический метод	0.1	-

2. Сведения о характерных точках границ объекта					
Обозначение характерных точек границ	**Координаты, м**		**Метод определения координат характерной точки**	**Средняя квадратическая погрешность положения характерной точки (Mt), м**	**Описание обозначения точки на местности (при наличии)**
	X	**Y**			
1	**2**	**3**	**4**	**5**	**6**
3783	524142.65	3227097.72	Геодезический метод	0.1	-
3784	524138.57	3227085.00	Геодезический метод	0.1	-
3785	524130.42	3227065.07	Геодезический метод	0.1	-
3786	524125.74	3227054.63	Геодезический метод	0.1	-
3787	524120.46	3227036.75	Геодезический метод	0.1	-
3788	524117.59	3227029.30	Геодезический метод	0.1	-
3789	524115.43	3227015.98	Геодезический метод	0.1	-
3790	524114.95	3227001.09	Геодезический метод	0.1	-
3791	524115.67	3226981.53	Геодезический метод	0.1	-
3792	524116.87	3226962.92	Геодезический метод	0.1	-
3793	524117.70	3226952.83	Геодезический метод	0.1	-
3794	524119.62	3226943.95	Геодезический метод	0.1	-
3795	524122.14	3226937.22	Геодезический метод	0.1	-
3796	524130.89	3226928.58	Геодезический метод	0.1	-
3797	524143.36	3226917.52	Геодезический метод	0.1	-
3798	524153.55	3226908.99	Геодезический метод	0.1	-
3799	524165.18	3226899.98	Геодезический метод	0.1	-
3800	524171.05	3226895.78	Геодезический метод	0.1	-
3801	524180.04	3226892.65	Геодезический метод	0.1	-
3802	524185.44	3226892.17	Геодезический метод	0.1	-
3803	524193.47	3226893.72	Геодезический метод	0.1	-
3804	524202.46	3226896.84	Геодезический метод	0.1	-
3805	524220.09	3226905.24	Геодезический метод	0.1	-
3806	524227.04	3226912.67	Геодезический метод	0.1	-
3807	524235.67	3226922.27	Геодезический метод	0.1	-
3808	524240.95	3226929.11	Геодезический метод	0.1	-

2. Сведения о характерных точках границ объекта					
Обозначение характерных точек границ	**Координаты, м**		**Метод определения координат характерной точки**	**Средняя квадратическая погрешность положения характерной точки (Mt), м**	**Описание обозначения точки на местности (при наличии)**
	X	**Y**			
1	**2**	**3**	**4**	**5**	**6**
3809	524244.18	3226934.51	Геодезический метод	0.1	-
3810	524249.94	3226942.43	Геодезический метод	0.1	-
3811	524254.06	3226941.08	Геодезический метод	0.1	-
3812	524259.59	3226941.90	Геодезический метод	0.1	-
3813	524269.55	3226965.15	Геодезический метод	0.1	-
3814	524277.58	3227011.35	Геодезический метод	0.1	-
3815	524276.19	3227036.81	Геодезический метод	0.1	-
3816	524272.32	3227053.96	Геодезический метод	0.1	-
3817	524272.32	3227075.28	Геодезический метод	0.1	-
3818	524271.21	3227136.14	Геодезический метод	0.1	-
3819	524277.85	3227155.79	Геодезический метод	0.1	-
3820	524280.34	3227174.05	Геодезический метод	0.1	-
3821	524278.12	3227207.52	Геодезический метод	0.1	-
3822	524281.72	3227226.06	Геодезический метод	0.1	-
3823	524280.34	3227248.20	Геодезический метод	0.1	-
3824	524286.42	3227270.34	Геодезический метод	0.1	-
3825	524291.28	3227327.19	Геодезический метод	0.1	-
3826	524295.70	3227370.08	Геодезический метод	0.1	-
3827	524292.92	3227422.10	Геодезический метод	0.1	-
3828	524290.18	3227433.72	Геодезический метод	0.1	-
3829	524286.29	3227443.68	Геодезический метод	0.1	-
3830	524281.31	3227449.78	Геодезический метод	0.1	-
3831	524268.59	3227458.08	Геодезический метод	0.1	-
3832	524255.02	3227461.39	Геодезический метод	0.1	-
3833	524228.19	3227461.68	Геодезический метод	0.1	-
3834	524207.58	3227460.42	Геодезический метод	0.1	-

2. Сведения о характерных точках границ объекта					
Обозначение характерных точек границ	**Координаты, м**		**Метод определения координат характерной точки**	**Средняя квадратическая погрешность положения характерной точки (Mt), м**	**Описание обозначения точки на местности (при наличии)**
	X	**Y**			
1	**2**	**3**	**4**	**5**	**6**
3835	524184.61	3227458.21	Геодезический метод	0.1	-
3836	524172.99	3227448.52	Геодезический метод	0.1	-
3837	524169.39	3227441.32	Геодезический метод	0.1	-
3838	524170.22	3227435.52	Геодезический метод	0.1	-
3751	524171.36	3227432.78	Геодезический метод	0.1	-
3839	523786.68	3227663.09	Геодезический метод	0.1	-
3840	523785.32	3227641.31	Геодезический метод	0.1	-
3841	523713.68	3227641.78	Геодезический метод	0.1	-
3842	523713.41	3227656.92	Геодезический метод	0.1	-
3843	523685.51	3227658.68	Геодезический метод	0.1	-
3844	523685.48	3227659.52	Геодезический метод	0.1	-
3845	523646.68	3227657.96	Геодезический метод	0.1	-
3846	523647.90	3227631.99	Геодезический метод	0.1	-
3847	523649.12	3227606.02	Геодезический метод	0.1	-
3848	523650.36	3227580.04	Геодезический метод	0.1	-
3849	523688.64	3227581.45	Геодезический метод	0.1	-
3850	523688.84	3227572.91	Геодезический метод	0.1	-
3851	523710.18	3227572.20	Геодезический метод	0.1	-
3852	523781.99	3227569.79	Геодезический метод	0.1	-
3853	523783.08	3227591.62	Геодезический метод	0.1	-
3854	523842.62	3227589.99	Геодезический метод	0.1	-
3855	523844.71	3227639.40	Геодезический метод	0.1	-
3856	523812.95	3227640.32	Геодезический метод	0.1	-
3857	523813.14	3227661.91	Геодезический метод	0.1	-
3839	523786.68	3227663.09	Геодезический метод	0.1	-
3858	523657.91	3227567.94	Геодезический метод	0.1	-

2. Сведения о характерных точках границ объекта					
Обозначение характерных точек границ	**Координаты, м**		**Метод определения координат характерной точки**	**Средняя квадратическая погрешность положения характерной точки (Mt), м**	**Описание обозначения точки на местности (при наличии)**
	X	**Y**			
1	**2**	**3**	**4**	**5**	**6**
3859	523658.87	3227539.83	Геодезический метод	0.1	-
3860	523659.16	3227512.84	Геодезический метод	0.1	-
3861	523698.04	3227516.94	Геодезический метод	0.1	-
3862	523723.31	3227521.52	Геодезический метод	0.1	-
3863	523750.62	3227526.74	Геодезический метод	0.1	-
3864	523782.34	3227533.90	Геодезический метод	0.1	-
3865	523781.88	3227563.93	Геодезический метод	0.1	-
3866	523749.15	3227565.03	Геодезический метод	0.1	-
3867	523721.34	3227565.95	Геодезический метод	0.1	-
3868	523695.75	3227566.82	Геодезический метод	0.1	-
3858	523657.91	3227567.94	Геодезический метод	0.1	-
3869	523643.58	3227731.42	Геодезический метод	0.1	-
3870	523643.95	3227721.08	Геодезический метод	0.1	-
3871	523644.91	3227695.22	Геодезический метод	0.1	-
3872	523646.14	3227669.25	Геодезический метод	0.1	-
3873	523684.42	3227670.65	Геодезический метод	0.1	-
3874	523722.86	3227671.98	Геодезический метод	0.1	-
3875	523721.98	3227697.96	Геодезический метод	0.1	-
3876	523683.70	3227696.78	Геодезический метод	0.1	-
3877	523682.75	3227722.64	Геодезический метод	0.1	-
3869	523643.58	3227731.42	Геодезический метод	0.1	-
3878	524295.96	3226695.84	Геодезический метод	0.1	-
3879	524300.20	3226696.87	Геодезический метод	0.1	-
3880	524303.79	3226698.86	Геодезический метод	0.1	-
3881	524306.62	3226698.76	Геодезический метод	0.1	-
3882	524308.88	3226697.72	Геодезический метод	0.1	-

2. Сведения о характерных точках границ объекта					
Обозначение характерных точек границ	**Координаты, м**		**Метод определения координат характерной точки**	**Средняя квадратическая погрешность положения характерной точки (Mt), м**	**Описание обозначения точки на местности (при наличии)**
	X	**Y**			
1	**2**	**3**	**4**	**5**	**6**
3883	524311.33	3226695.17	Геодезический метод	0.1	-
3884	524312.93	3226693.75	Геодезический метод	0.1	-
3885	524314.82	3226693.28	Геодезический метод	0.1	-
3886	524315.76	3226693.65	Геодезический метод	0.1	-
3887	524316.33	3226695.16	Геодезический метод	0.1	-
3888	524315.48	3226697.34	Геодезический метод	0.1	-
3889	524312.93	3226700.93	Геодезический метод	0.1	-
3890	524310.95	3226702.25	Геодезический метод	0.1	-
3891	524306.80	3226702.72	Геодезический метод	0.1	-
3892	524297.94	3226701.97	Геодезический метод	0.1	-
3893	524293.32	3226701.22	Геодезический метод	0.1	-
3894	524289.55	3226701.32	Геодезический метод	0.1	-
3895	524285.59	3226703.21	Геодезический метод	0.1	-
3896	524280.82	3226707.22	Геодезический метод	0.1	-
3897	524276.58	3226711.48	Геодезический метод	0.1	-
3898	524275.64	3226713.74	Геодезический метод	0.1	-
3899	524275.87	3226717.62	Геодезический метод	0.1	-
3900	524275.26	3226719.79	Геодезический метод	0.1	-
3901	524273.42	3226723.56	Геодезический метод	0.1	-
3902	524265.50	3226740.71	Геодезический метод	0.1	-
3903	524258.43	3226756.86	Геодезический метод	0.1	-
3904	524253.53	3226767.63	Геодезический метод	0.1	-
3905	524250.51	3226771.79	Геодезический метод	0.1	-
3906	524247.40	3226774.24	Геодезический метод	0.1	-
3907	524244.66	3226777.74	Геодезический метод	0.1	-
3908	524241.08	3226783.22	Геодезический метод	0.1	-

2. Сведения о характерных точках границ объекта					
Обозначение характерных точек границ	**Координаты, м**		**Метод определения координат характерной точки**	**Средняя квадратическая погрешность положения характерной точки (Mt), м**	**Описание обозначения точки на местности (при наличии)**
	X	**Y**			
1	**2**	**3**	**4**	**5**	**6**
3909	524236.74	3226789.83	Геодезический метод	0.1	-
3910	524234.57	3226792.48	Геодезический метод	0.1	-
3911	524231.46	3226794.55	Геодезический метод	0.1	-
3912	524227.78	3226795.31	Геодезический метод	0.1	-
3913	524224.10	3226795.03	Геодезический метод	0.1	-
3914	524221.27	3226793.99	Геодезический метод	0.1	-
3915	524216.37	3226788.05	Геодезический метод	0.1	-
3916	524209.01	3226779.08	Геодезический метод	0.1	-
3917	524205.15	3226774.83	Геодезический метод	0.1	-
3918	524201.38	3226771.06	Геодезический метод	0.1	-
3919	524198.07	3226768.04	Геодезический метод	0.1	-
3920	524193.55	3226765.68	Геодезический метод	0.1	-
3921	524188.83	3226763.79	Геодезический метод	0.1	-
3922	524184.02	3226762.47	Геодезический метод	0.1	-
3923	524173.65	3226761.82	Геодезический метод	0.1	-
3924	524169.03	3226760.78	Геодезический метод	0.1	-
3925	524162.43	3226757.67	Геодезический метод	0.1	-
3926	524157.34	3226755.22	Геодезический метод	0.1	-
3927	524154.60	3226752.76	Геодезический метод	0.1	-
3928	524152.43	3226748.80	Геодезический метод	0.1	-
3929	524152.24	3226743.89	Геодезический метод	0.1	-
3930	524154.03	3226741.15	Геодезический метод	0.1	-
3931	524156.39	3226739.45	Геодезический метод	0.1	-
3932	524160.16	3226738.31	Геодезический метод	0.1	-
3933	524165.82	3226737.74	Геодезический метод	0.1	-
3934	524181.95	3226738.11	Геодезический метод	0.1	-

2. Сведения о характерных точках границ объекта					
Обозначение характерных точек границ	**Координаты, м**		**Метод определения координат характерной точки**	**Средняя квадратическая погрешность положения характерной точки (Mt), м**	**Описание обозначения точки на местности (при наличии)**
	X	**Y**			
1	**2**	**3**	**4**	**5**	**6**
3935	524189.96	3226737.35	Геодезический метод	0.1	-
3936	524194.96	3226736.69	Геодезический метод	0.1	-
3937	524198.55	3226736.31	Геодезический метод	0.1	-
3938	524200.53	3226735.08	Геодезический метод	0.1	-
3939	524202.32	3226732.62	Геодезический метод	0.1	-
3940	524202.98	3226729.98	Геодезический метод	0.1	-
3941	524202.88	3226727.81	Геодезический метод	0.1	-
3942	524202.13	3226725.54	Геодезический метод	0.1	-
3943	524197.32	3226720.54	Геодезический метод	0.1	-
3944	524192.32	3226716.29	Геодезический метод	0.1	-
3945	524184.21	3226711.58	Геодезический метод	0.1	-
3946	524176.85	3226706.67	Геодезический метод	0.1	-
3947	524173.55	3226703.18	Геодезический метод	0.1	-
3948	524170.44	3226697.89	Геодезический метод	0.1	-
3949	524169.97	3226694.49	Геодезический метод	0.1	-
3950	524170.16	3226690.62	Геодезический метод	0.1	-
3951	524171.48	3226686.46	Геодезический метод	0.1	-
3952	524172.23	3226685.52	Геодезический метод	0.1	-
3953	524173.84	3226685.23	Геодезический метод	0.1	-
3954	524175.25	3226685.80	Геодезический метод	0.1	-
3955	524176.19	3226687.59	Геодезический метод	0.1	-
3956	524176.29	3226689.29	Геодезический метод	0.1	-
3957	524176.38	3226693.26	Геодезический метод	0.1	-
3958	524177.42	3226696.94	Геодезический метод	0.1	-
3959	524179.97	3226700.25	Геодезический метод	0.1	-
3960	524185.72	3226704.49	Геодезический метод	0.1	-

2. Сведения о характерных точках границ объекта					
Обозначение характерных точек границ	**Координаты, м**		**Метод определения координат характерной точки**	**Средняя квадратическая погрешность положения характерной точки (Mt), м**	**Описание обозначения точки на местности (при наличии)**
	X	**Y**			
1	**2**	**3**	**4**	**5**	**6**
3961	524191.19	3226707.32	Геодезический метод	0.1	-
3962	524195.15	3226711.00	Геодезический метод	0.1	-
3963	524202.32	3226717.14	Геодезический метод	0.1	-
3964	524205.24	3226720.91	Геодезический метод	0.1	-
3965	524207.79	3226725.44	Геодезический метод	0.1	-
3966	524208.92	3226729.31	Геодезический метод	0.1	-
3967	524208.45	3226734.32	Геодезический метод	0.1	-
3968	524207.32	3226737.15	Геодезический метод	0.1	-
3969	524205.52	3226739.70	Геодезический метод	0.1	-
3970	524204.11	3226741.03	Геодезический метод	0.1	-
3971	524202.22	3226742.16	Геодезический метод	0.1	-
3972	524198.73	3226742.54	Геодезический метод	0.1	-
3973	524191.76	3226742.73	Геодезический метод	0.1	-
3974	524179.97	3226743.31	Геодезический метод	0.1	-
3975	524171.86	3226742.93	Геодезический метод	0.1	-
3976	524169.22	3226743.69	Геодезический метод	0.1	-
3977	524166.77	3226744.45	Геодезический метод	0.1	-
3978	524164.41	3226744.73	Геодезический метод	0.1	-
3979	524163.37	3226745.02	Геодезический метод	0.1	-
3980	524161.39	3226747.57	Геодезический метод	0.1	-
3981	524161.20	3226749.36	Геодезический метод	0.1	-
3982	524162.52	3226752.10	Геодезический метод	0.1	-
3983	524167.05	3226755.31	Геодезический метод	0.1	-
3984	524171.29	3226757.10	Геодезический метод	0.1	-
3985	524177.42	3226758.13	Геодезический метод	0.1	-
3986	524185.44	3226758.22	Геодезический метод	0.1	-

2. Сведения о характерных точках границ объекта					
Обозначение характерных точек границ	**Координаты, м**		**Метод определения координат характерной точки**	**Средняя квадратическая погрешность положения характерной точки (Mt), м**	**Описание обозначения точки на местности (при наличии)**
	X	**Y**			
1	**2**	**3**	**4**	**5**	**6**
3987	524192.04	3226758.79	Геодезический метод	0.1	-
3988	524200.72	3226761.80	Геодезический метод	0.1	-
3989	524205.43	3226764.63	Геодезический метод	0.1	-
3990	524209.39	3226768.32	Геодезический метод	0.1	-
3991	524214.11	3226774.92	Геодезический метод	0.1	-
3992	524218.63	3226780.59	Геодезический метод	0.1	-
3993	524222.31	3226784.46	Геодезический метод	0.1	-
3994	524224.29	3226786.15	Геодезический метод	0.1	-
3995	524226.37	3226786.44	Геодезический метод	0.1	-
3996	524228.35	3226786.15	Геодезический метод	0.1	-
3997	524231.36	3226783.70	Геодезический метод	0.1	-
3998	524238.34	3226774.81	Геодезический метод	0.1	-
3999	524246.55	3226762.82	Геодезический метод	0.1	-
4000	524254.75	3226749.59	Геодезический метод	0.1	-
4001	524259.56	3226741.85	Геодезический метод	0.1	-
4002	524262.58	3226733.91	Геодезический метод	0.1	-
4003	524264.84	3226726.83	Геодезический метод	0.1	-
4004	524267.57	3226719.18	Геодезический метод	0.1	-
4005	524268.90	3226714.27	Геодезический метод	0.1	-
4006	524270.88	3226707.94	Геодезический метод	0.1	-
4007	524273.89	3226702.08	Геодезический метод	0.1	-
4008	524277.29	3226698.30	Геодезический метод	0.1	-
4009	524281.44	3226696.41	Геодезический метод	0.1	-
4010	524286.15	3226695.56	Геодезический метод	0.1	-
4011	524287.94	3226695.94	Геодезический метод	0.1	-
3878	524295.96	3226695.84	Геодезический метод	0.1	-

2. Сведения о характерных точках границ объекта					
Обозначение характерных точек границ	**Координаты, м**		**Метод определения координат характерной точки**	**Средняя квадратическая погрешность положения характерной точки (Mt), м**	**Описание обозначения точки на местности (при наличии)**
	X	**Y**			
1	**2**	**3**	**4**	**5**	**6**
4012	524031.12	3227197.75	Геодезический метод	0.1	-
4013	524031.27	3227201.00	Геодезический метод	0.1	-
4014	524031.27	3227209.87	Геодезический метод	0.1	-
4015	524030.68	3227220.37	Геодезический метод	0.1	-
4016	524031.27	3227234.27	Геодезический метод	0.1	-
4017	524031.56	3227240.33	Геодезический метод	0.1	-
4018	524031.42	3227244.32	Геодезический метод	0.1	-
4019	524031.27	3227245.95	Геодезический метод	0.1	-
4020	524029.79	3227247.28	Геодезический метод	0.1	-
4021	524026.10	3227247.58	Геодезический метод	0.1	-
4022	524021.82	3227246.40	Геодезический метод	0.1	-
4023	524013.40	3227245.52	Геодезический метод	0.1	-
4024	524006.76	3227246.11	Геодезический метод	0.1	-
4025	524003.80	3227245.96	Геодезический метод	0.1	-
4026	524002.03	3227244.64	Геодезический метод	0.1	-
4027	523997.82	3227241.53	Геодезический метод	0.1	-
4028	523995.02	3227238.36	Геодезический метод	0.1	-
4029	523994.06	3227235.62	Геодезический метод	0.1	-
4030	523993.54	3227226.90	Геодезический метод	0.1	-
4031	523993.91	3227212.04	Геодезический метод	0.1	-
4032	523993.54	3227198.73	Геодезический метод	0.1	-
4033	523993.69	3227188.38	Геодезический метод	0.1	-
4034	523994.43	3227186.46	Геодезический метод	0.1	-
4035	523995.83	3227185.35	Геодезический метод	0.1	-
4036	524001.74	3227185.42	Геодезический метод	0.1	-
4037	524017.17	3227185.48	Геодезический метод	0.1	-