ВНЕСЕНИЕ ИЗМЕНЕНИЙ В ПРАВИЛА ЗЕМЛЕПОЛЬЗОВАНИЯ И ЗАСТРОЙКИ ЧЕРНОВСКОГО СЕЛЬСКОГО ПОСЕЛЕНИЯ СЛАНЦЕВСКОГО МУНИЦИПАЛЬНОГО РАЙОНА ЛЕНИНГРАДСКОЙ ОБЛАСТИ

КАРТА ГРАДОСТРОИТЕЛЬНОГО ЗОНИРОВАНИЯ ЧЕРНОВСКОГО СЕЛЬСКОГО ПОСЕЛЕНИЯ С ОТОБРАЖЕНИЕМ ГРАНИЦ ТЕРРИТОРИЙ С ОСОБЫМИ УСЛОВИЯМИ ИСПОЛЬЗОВАНИЯ

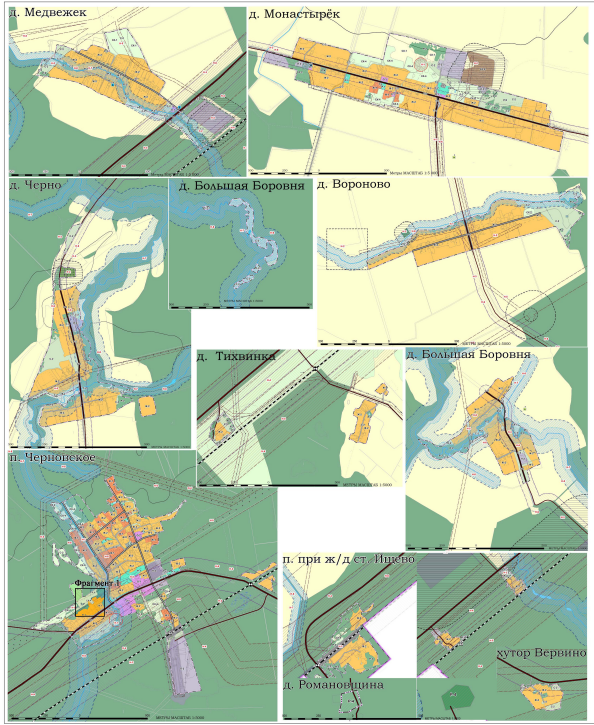

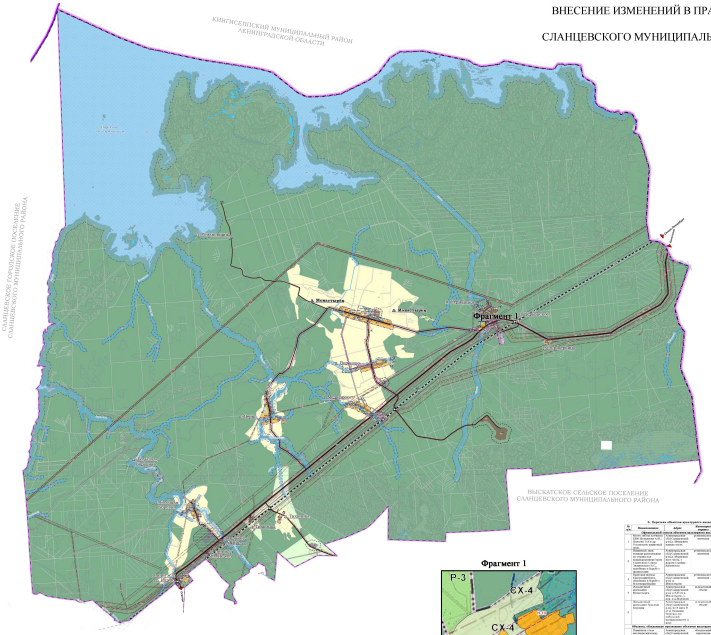

МАСШТАБ 1:25 000

0 1 250 2 500 5 000 МЕТРЫ

Границы
- Российской Федерации
- Сланцевского муниципального района Ленинградской области
- Черновского сельского поселения
- Населенных пунктов

д. Монастырёк — Административный центр Черновского сельского поселения
д. Замошье, д. Ивановка, д. Ямно — Населенные пункты Черновского сельского поселения

Градостроительные зоны

ЖИЛЫЕ ЗОНЫ
- Ж-1 Зона застройки малоэтажными и блокированными жилыми домами
- Ж-2 Зона застройки индивидуальными жилыми домами

ОБЩЕСТВЕННО- ДЕЛОВЫЕ ЗОНЫ
- О-1 Зона делового, общественного и коммерческого назначения
- О-2 Зона учреждений здравоохранения и социальной защиты

РЕКРЕАЦИОННЫЕ ЗОНЫ
- Р-1 Зона отдыха для общего пользования
- Р-2 Зона лесопарка территорий
- Р-3 Зона спортивных объектов
- Р-4 Зона объектов рекреационного назначения

ЗОНЫ СЕЛЬСКОХОЗЯЙСТВЕННОГО ИСПОЛЬЗОВАНИЯ
- СХ-1 Зона сельскохозяйственного использования
- СХ-2 Зона объектов сельскохозяйственного производства
- СХ-3 Зона дачных некоммерческих товариществ
- СХ-4 Зона отходов

ПРОИЗВОДСТВЕННЫЕ ЗОНЫ, ЗОНЫ ИНЖЕНЕРНОЙ И ТРАНСПОРТНОЙ ИНФРАСТРУКТУР
- П-1 Зона производственно-коммунальных объектов II-III классов санитарной классификации
- П-2 Зона производственно-коммунальных объектов IV-V классов санитарной классификации
- Т-1 Зона объектов железнодорожного транспорта
- Т-2 Зона объектов транспортной инфраструктуры
- Т-3 Зона объектов инженерной инфраструктуры

ЗОНЫ РАЗМЕЩЕНИЯ ВОЕННЫХ ОБЪЕКТОВ

ЗОНЫ СПЕЦИАЛЬНОГО НАЗНАЧЕНИЯ
- СП-1 Зона кладбищ
- СП-2 Зона земельных насаждений специального назначения

Водные объекты
- Водоемы
- Водотоки

Объекты культурного наследия
Памятники истории и монументального искусства
- военные захоронения
- монументального искусства

Памятники археологии
- объекты археологического наследия

Р - регионального значения
В - ранга выявленные
П - обладающие признаками объекта культурного наследия

номер объекта, в соответствии со списком объектов культурного наследия, расположенных на территории Черновского сельского поселения.

Границы зон с особыми условиями использования территории
- ЗС-1 Зона санитарной охраны источников водоснабжения 1 пояса
- ЗС-2 Санитарно-защитные зоны предприятий, сооружений и иных объектов
- ЗС-3 Санитарные разрывы от транспортных коммуникаций и объектов
- ЗС-4 Санитарные разрывы от инженерных коммуникаций и объектов
- ЗС-5 Охранные зоны инженерных коммуникаций
- ЗС-6 Придорожные полосы
- ЗС-7 Прибрежные защитные полосы
- ЗС-8 Водоохранные зоны
- ЗС-9 Охранная зона объектов электроэнергетики (объектов электросетевого хозяйства и объектов по производству электрической энергии)

Объекты транспортной инфраструктуры
- Железнодорожные пути
- Улично - дорожная сеть
- Железнодорожные переезды
- Железнодорожные станции, платформы

Фрагмент 1

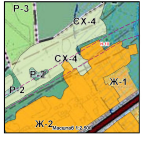

1. Перечень объектов культурного наследия

№ п/п	Наименование	Адрес (местонахождение) объекта	Основание (наименование, дата, номер, орган, принявший решение о включении в реестр)	Вид объекта
1	Братская могила советских воинов, погибших в бою с немецко-фашистскими захватчиками в 1941 г. (в ограде имеется 1 надгробие)	Ленинградская область, Сланцевский муниципальный район, Черновское сельское поселение, д.Вервино, в 1 км. к юго-западу от д.Вервино	Решение исполнительного комитета Ленинградского областного Совета народных депутатов от 25.09.1990 г. № 352	Памятник истории
2	Братская могила советских воинов, погибших в бою с немецко-фашистскими захватчиками в 1941 г. (в ограде имеется 1 надгробие)	Ленинградская область, Сланцевский муниципальный район, Черновское сельское поселение, д.Вервино, в 1 км. к юго-западу от д.Вервино	Решение исполнительного комитета Ленинградского областного Совета народных депутатов от 25.09.1990 г. № 352	Памятник истории
3	Могила Ивановой Ирины Ивановны, 1922 г.р., погибшей в 1941 г.	Ленинградская область, Сланцевский муниципальный район, Черновское сельское поселение, д.Вервино, в 1 км. к юго-западу от д.Вервино	Решение исполнительного комитета Ленинградского областного Совета народных депутатов от 25.09.1990 г. № 352	Памятник истории
4	Могила Ивановой Ирины Ивановны, 1922 г.р., погибшей в 1941 г.	Ленинградская область, Сланцевский муниципальный район, Черновское сельское поселение, д.Вервино, в 1 км. к юго-западу от д.Вервино	Решение исполнительного комитета Ленинградского областного Совета народных депутатов от 25.09.1990 г. № 352	Памятник истории
Объекты, обладающие признаками объектов культурного наследия				
1	Часовня Иоанна Богослова, 1900 г.	Ленинградская область, Сланцевский муниципальный район, Черновское сельское поселение, д.Замошье, в 1 км. к юго-западу от д.Замошье	Решение исполнительного комитета Ленинградского областного Совета народных депутатов от 25.09.1990 г. № 352	Памятник истории
2	Часовня Иоанна Богослова, 1900 г.	Ленинградская область, Сланцевский муниципальный район, Черновское сельское поселение, д.Замошье, в 1 км. к юго-западу от д.Замошье	Решение исполнительного комитета Ленинградского областного Совета народных депутатов от 25.09.1990 г. № 352	Памятник истории