

# ОПИСАНИЕ МЕСТОПОЛОЖЕНИЯ ГРАНИЦ

## Зона огородов (СХ-4)

(наименование объекта, местоположение границ которого описано (далее - объект))

### Раздел 1

#### Сведения об объекте

№ п/п	Характеристики объекта	Описание характеристик
1	2	3
1.	Местоположение объекта	Ленинградская область, район Сланцевский, сельское поселение Черновское
2.	Площадь объекта +/- величина погрешности определения площади (Р +/- Дельта Р)	210626 +/- 161 м <sup>2</sup>
3.	Иные характеристики объекта	-

## Раздел 2

### Сведения о местоположении границ объекта

1. Система координат -

2. Сведения о характерных точках границ объекта

Обозначение характерных точек границ	Координаты, м		Метод определения координат характерной точки	Средняя квадратическая погрешность положения характерной точки (Mt), м	Описание обозначения точки на местности (при наличии)
	X	Y			
1	2	3	4	5	6
-	-	-	-	-	-

3. Сведения о характерных точках части (частей) границы объекта

Обозначение характерных точек части границы	Координаты, м		Метод определения координат характерной точки	Средняя квадратическая погрешность положения характерной точки (Mt), м	Описание обозначения точки на местности (при наличии)
	X	Y			
1	2	3	4	5	6
-	-	-	-	-	-

### Раздел 3

#### Сведения о местоположении измененных (уточненных) границ объекта

1. Система координат МСК 47 зона 1

2. Сведения о характерных точках границ объекта

Обозначение характерных точек границ	Существующие координаты, м		Измененные (уточненные) координаты, м		Метод определения координат характерной точки	Средняя квадратическая погрешность положения характерной точки (Mt), м	Описание обозначения точки на местности (при наличии)
	X	Y	X	Y			
1	2	3	4	5	6	7	8
1	-	-	346647.36	1266463.53	Картометрический метод	0.1	-
2	-	-	346641.75	1266456.46	Картометрический метод	0.1	-
3	-	-	346641.75	1266454.56	Картометрический метод	0.1	-
4	-	-	346642.11	1266453.65	Картометрический метод	0.1	-
5	-	-	346644.67	1266451.46	Картометрический метод	0.1	-
6	-	-	346647.04	1266451.28	Картометрический метод	0.1	-
7	-	-	346648.31	1266452.74	Картометрический метод	0.1	-
8	-	-	346648.50	1266454.38	Картометрический метод	0.1	-
9	-	-	346647.58	1266457.12	Картометрический метод	0.1	-
10	-	-	346647.04	1266460.76	Картометрический метод	0.1	-
1	-	-	346647.36	1266463.53	Картометрический метод	0.1	-
11	-	-	346695.28	1266523.86	Картометрический метод	0.1	-
12	-	-	346673.14	1266495.98	Картометрический метод	0.1	-
13	-	-	346675.24	1266493.55	Картометрический метод	0.1	-
14	-	-	346676.34	1266491.73	Картометрический метод	0.1	-
15	-	-	346676.34	1266489.36	Картометрический метод	0.1	-
16	-	-	346674.88	1266487.17	Картометрический метод	0.1	-
17	-	-	346673.42	1266485.35	Картометрический метод	0.1	-
18	-	-	346671.96	1266483.34	Картометрический метод	0.1	-
19	-	-	346671.05	1266481.52	Картометрический метод	0.1	-
20	-	-	346669.77	1266480.24	Картометрический метод	0.1	-
21	-	-	346668.50	1266477.51	Картометрический метод	0.1	-

2. Сведения о характерных точках границ объекта							
Обозначение характерных точек границ	Существующие координаты, м		Измененные (уточненные) координаты, м		Метод определения координат характерной точки	Средняя квадратическая погрешность положения характерной точки (Mt), м	Описание обозначения точки на местности (при наличии)
	X	Y	X	Y			
1	2	3	4	5	6	7	8
22	-	-	346667.40	1266475.87	Картометрический метод	0.1	-
23	-	-	346666.31	1266474.23	Картометрический метод	0.1	-
24	-	-	346665.03	1266472.59	Картометрический метод	0.1	-
25	-	-	346663.94	1266471.31	Картометрический метод	0.1	-
26	-	-	346660.11	1266467.48	Картометрический метод	0.1	-
27	-	-	346659.01	1266465.84	Картометрический метод	0.1	-
28	-	-	346659.01	1266463.29	Картометрический метод	0.1	-
29	-	-	346660.66	1266461.10	Картометрический метод	0.1	-
30	-	-	346663.21	1266459.10	Картометрический метод	0.1	-
31	-	-	346666.67	1266459.46	Картометрический метод	0.1	-
32	-	-	346670.69	1266462.20	Картометрический метод	0.1	-
33	-	-	346675.97	1266465.11	Картометрический метод	0.1	-
34	-	-	346680.72	1266466.75	Картометрический метод	0.1	-
35	-	-	346683.27	1266469.31	Картометрический метод	0.1	-
36	-	-	346687.65	1266474.59	Картометрический метод	0.1	-
37	-	-	346689.47	1266478.06	Картометрический метод	0.1	-
38	-	-	346690.02	1266480.97	Картометрический метод	0.1	-
39	-	-	346690.75	1266485.53	Картометрический метод	0.1	-
40	-	-	346691.11	1266489.36	Картометрический метод	0.1	-
41	-	-	346692.39	1266493.91	Картометрический метод	0.1	-
42	-	-	346693.30	1266496.65	Картометрический метод	0.1	-
43	-	-	346694.76	1266497.56	Картометрический метод	0.1	-
44	-	-	346695.67	1266496.83	Картометрический метод	0.1	-
45	-	-	346696.03	1266495.92	Картометрический метод	0.1	-
46	-	-	346695.85	1266494.10	Картометрический метод	0.1	-
47	-	-	346695.49	1266491.36	Картометрический метод	0.1	-

2. Сведения о характерных точках границ объекта							
Обозначение характерных точек границ	Существующие координаты, м		Измененные (уточненные) координаты, м		Метод определения координат характерной точки	Средняя квадратическая погрешность положения характерной точки (Mt), м	Описание обозначения точки на местности (при наличии)
	X	Y	X	Y			
1	2	3	4	5	6	7	8
48	-	-	346696.95	1266490.45	Картометрический метод	0.1	-
49	-	-	346698.59	1266491.18	Картометрический метод	0.1	-
50	-	-	346700.41	1266492.64	Картометрический метод	0.1	-
51	-	-	346702.60	1266494.46	Картометрический метод	0.1	-
52	-	-	346704.61	1266497.20	Картометрический метод	0.1	-
53	-	-	346709.29	1266503.14	Картометрический метод	0.1	-
54	-	-	346711.66	1266506.24	Картометрический метод	0.1	-
55	-	-	346713.84	1266509.15	Картометрический метод	0.1	-
56	-	-	346714.57	1266510.97	Картометрический метод	0.1	-
57	-	-	346714.57	1266512.80	Картометрический метод	0.1	-
58	-	-	346713.48	1266513.89	Картометрический метод	0.1	-
59	-	-	346712.93	1266517.72	Картометрический метод	0.1	-
60	-	-	346713.66	1266519.00	Картометрический метод	0.1	-
61	-	-	346713.66	1266520.64	Картометрический метод	0.1	-
62	-	-	346712.39	1266522.09	Картометрический метод	0.1	-
63	-	-	346710.02	1266522.64	Картометрический метод	0.1	-
64	-	-	346708.01	1266522.28	Картометрический метод	0.1	-
65	-	-	346705.82	1266521.36	Картометрический метод	0.1	-
66	-	-	346703.45	1266521.00	Картометрический метод	0.1	-
67	-	-	346698.53	1266522.09	Картометрический метод	0.1	-
68	-	-	346695.79	1266523.55	Картометрический метод	0.1	-
11	-	-	346695.28	1266523.86	Картометрический метод	0.1	-
69	-	-	346705.13	1266438.00	Картометрический метод	0.1	-
70	-	-	346708.22	1266438.47	Картометрический метод	0.1	-
71	-	-	346723.52	1266445.56	Картометрический метод	0.1	-
72	-	-	346721.41	1266446.95	Картометрический метод	0.1	-

2. Сведения о характерных точках границ объекта							
Обозначение характерных точек границ	Существующие координаты, м		Измененные (уточненные) координаты, м		Метод определения координат характерной точки	Средняя квадратическая погрешность положения характерной точки (Mt), м	Описание обозначения точки на местности (при наличии)
	X	Y	X	Y			
1	2	3	4	5	6	7	8
73	-	-	346719.29	1266447.97	Картометрический метод	0.1	-
74	-	-	346718.50	1266448.34	Картометрический метод	0.1	-
75	-	-	346713.30	1266451.64	Картометрический метод	0.1	-
76	-	-	346710.26	1266454.68	Картометрический метод	0.1	-
77	-	-	346706.97	1266456.83	Картометрический метод	0.1	-
78	-	-	346704.56	1266459.11	Картометрический метод	0.1	-
79	-	-	346702.91	1266460.63	Картометрический метод	0.1	-
80	-	-	346702.02	1266462.91	Картометрический метод	0.1	-
81	-	-	346702.66	1266464.81	Картометрический метод	0.1	-
82	-	-	346704.43	1266466.46	Картометрический метод	0.1	-
83	-	-	346706.33	1266466.59	Картометрический метод	0.1	-
84	-	-	346713.30	1266462.91	Картометрический метод	0.1	-
85	-	-	346716.34	1266462.15	Картометрический метод	0.1	-
86	-	-	346716.98	1266462.66	Картометрический метод	0.1	-
87	-	-	346717.61	1266463.93	Картометрический метод	0.1	-
88	-	-	346719.77	1266465.57	Картометрический метод	0.1	-
89	-	-	346721.79	1266466.46	Картометрический метод	0.1	-
90	-	-	346725.47	1266466.71	Картометрический метод	0.1	-
91	-	-	346728.00	1266468.23	Картометрический метод	0.1	-
92	-	-	346730.54	1266471.65	Картометрический метод	0.1	-
93	-	-	346731.30	1266473.81	Картометрический метод	0.1	-
94	-	-	346733.16	1266476.45	Картометрический метод	0.1	-
95	-	-	346734.17	1266478.60	Картометрический метод	0.1	-
96	-	-	346735.44	1266480.38	Картометрический метод	0.1	-
97	-	-	346737.34	1266481.64	Картометрический метод	0.1	-
98	-	-	346738.48	1266483.04	Картометрический метод	0.1	-

2. Сведения о характерных точках границ объекта							
Обозначение характерных точек границ	Существующие координаты, м		Измененные (уточненные) координаты, м		Метод определения координат характерной точки	Средняя квадратическая погрешность положения характерной точки (Mt), м	Описание обозначения точки на местности (при наличии)
	X	Y	X	Y			
1	2	3	4	5	6	7	8
99	-	-	346738.73	1266483.92	Картометрический метод	0.1	-
100	-	-	346737.97	1266485.57	Картометрический метод	0.1	-
101	-	-	346736.96	1266487.47	Картометрический метод	0.1	-
102	-	-	346736.70	1266489.12	Картометрический метод	0.1	-
103	-	-	346736.45	1266491.40	Картометрический метод	0.1	-
104	-	-	346737.42	1266494.01	Картометрический метод	0.1	-
105	-	-	346739.32	1266496.67	Картометрический метод	0.1	-
106	-	-	346742.61	1266498.44	Картометрический метод	0.1	-
107	-	-	346744.39	1266498.70	Картометрический метод	0.1	-
108	-	-	346747.68	1266498.19	Картометрический метод	0.1	-
109	-	-	346749.97	1266498.57	Картометрический метод	0.1	-
110	-	-	346751.36	1266499.71	Картометрический метод	0.1	-
111	-	-	346751.74	1266501.36	Картометрический метод	0.1	-
112	-	-	346751.87	1266502.88	Картометрический метод	0.1	-
113	-	-	346752.12	1266504.91	Картометрический метод	0.1	-
114	-	-	346752.37	1266506.17	Картометрический метод	0.1	-
115	-	-	346752.63	1266507.82	Картометрический метод	0.1	-
116	-	-	346752.88	1266508.96	Картометрический метод	0.1	-
117	-	-	346753.51	1266510.35	Картометрический метод	0.1	-
118	-	-	346755.03	1266512.51	Картометрический метод	0.1	-
119	-	-	346755.80	1266514.91	Картометрический метод	0.1	-
120	-	-	346756.05	1266516.56	Картометрический метод	0.1	-
121	-	-	346756.05	1266519.22	Картометрический метод	0.1	-
122	-	-	346756.05	1266521.88	Картометрический метод	0.1	-
123	-	-	346755.42	1266523.91	Картометрический метод	0.1	-
124	-	-	346752.66	1266525.64	Картометрический метод	0.1	-

2. Сведения о характерных точках границ объекта							
Обозначение характерных точек границ	Существующие координаты, м		Измененные (уточненные) координаты, м		Метод определения координат характерной точки	Средняя квадратическая погрешность положения характерной точки (Mt), м	Описание обозначения точки на местности (при наличии)
	X	Y	X	Y			
1	2	3	4	5	6	7	8
125	-	-	346750.63	1266526.66	Картометрический метод	0.1	-
126	-	-	346748.73	1266528.94	Картометрический метод	0.1	-
127	-	-	346748.10	1266531.22	Картометрический метод	0.1	-
128	-	-	346746.83	1266534.01	Картометрический метод	0.1	-
129	-	-	346746.58	1266535.78	Картометрический метод	0.1	-
130	-	-	346747.21	1266537.68	Картометрический метод	0.1	-
131	-	-	346748.35	1266538.82	Картометрический метод	0.1	-
132	-	-	346749.75	1266538.57	Картометрический метод	0.1	-
133	-	-	346750.38	1266537.68	Картометрический метод	0.1	-
134	-	-	346750.76	1266536.54	Картометрический метод	0.1	-
135	-	-	346751.90	1266535.40	Картометрический метод	0.1	-
136	-	-	346752.91	1266535.02	Картометрический метод	0.1	-
137	-	-	346753.67	1266535.02	Картометрический метод	0.1	-
138	-	-	346754.18	1266535.53	Картометрический метод	0.1	-
139	-	-	346754.81	1266535.78	Картометрический метод	0.1	-
140	-	-	346755.83	1266535.91	Картометрический метод	0.1	-
141	-	-	346756.84	1266535.91	Картометрический метод	0.1	-
142	-	-	346757.73	1266535.15	Картометрический метод	0.1	-
143	-	-	346757.86	1266534.51	Картометрический метод	0.1	-
144	-	-	346757.86	1266533.63	Картометрический метод	0.1	-
145	-	-	346758.24	1266532.49	Картометрический метод	0.1	-
146	-	-	346758.87	1266531.85	Картометрический метод	0.1	-
147	-	-	346760.39	1266530.84	Картометрический метод	0.1	-
148	-	-	346762.93	1266528.94	Картометрический метод	0.1	-
149	-	-	346764.27	1266529.06	Картометрический метод	0.1	-
150	-	-	346765.92	1266530.08	Картометрический метод	0.1	-



2. Сведения о характерных точках границ объекта							
Обозначение характерных точек границ	Существующие координаты, м		Измененные (уточненные) координаты, м		Метод определения координат характерной точки	Средняя квадратическая погрешность положения характерной точки (Mt), м	Описание обозначения точки на местности (при наличии)
	X	Y	X	Y			
1	2	3	4	5	6	7	8
151	-	-	346768.07	1266532.74	Картометрический метод	0.1	-
152	-	-	346770.10	1266534.39	Картометрический метод	0.1	-
153	-	-	346772.63	1266534.89	Картометрический метод	0.1	-
154	-	-	346775.04	1266534.64	Картометрический метод	0.1	-
155	-	-	346778.59	1266532.99	Картометрический метод	0.1	-
156	-	-	346781.63	1266530.84	Картометрический метод	0.1	-
157	-	-	346782.90	1266530.33	Картометрический метод	0.1	-
158	-	-	346783.91	1266530.71	Картометрический метод	0.1	-
159	-	-	346783.79	1266532.99	Картометрический метод	0.1	-
160	-	-	346783.03	1266534.64	Картометрический метод	0.1	-
161	-	-	346782.65	1266536.41	Картометрический метод	0.1	-
162	-	-	346782.14	1266538.95	Картометрический метод	0.1	-
163	-	-	346782.65	1266541.61	Картометрический метод	0.1	-
164	-	-	346782.77	1266545.03	Картометрический метод	0.1	-
165	-	-	346782.65	1266547.94	Картометрический метод	0.1	-
166	-	-	346781.25	1266549.59	Картометрический метод	0.1	-
167	-	-	346779.48	1266550.47	Картометрический метод	0.1	-
168	-	-	346778.08	1266550.22	Картометрический метод	0.1	-
169	-	-	346776.82	1266549.08	Картометрический метод	0.1	-
170	-	-	346776.06	1266547.69	Картометрический метод	0.1	-
171	-	-	346774.53	1266546.42	Картометрический метод	0.1	-
172	-	-	346773.52	1266544.52	Картометрический метод	0.1	-
173	-	-	346772.38	1266543.25	Картометрический метод	0.1	-
174	-	-	346770.48	1266542.24	Картометрический метод	0.1	-
175	-	-	346769.34	1266541.10	Картометрический метод	0.1	-
176	-	-	346768.07	1266540.21	Картометрический метод	0.1	-

2. Сведения о характерных точках границ объекта							
Обозначение характерных точек границ	Существующие координаты, м		Измененные (уточненные) координаты, м		Метод определения координат характерной точки	Средняя квадратическая погрешность положения характерной точки (Mt), м	Описание обозначения точки на местности (при наличии)
	X	Y	X	Y			
1	2	3	4	5	6	7	8
177	-	-	346766.30	1266539.07	Картометрический метод	0.1	-
178	-	-	346764.90	1266538.19	Картометрический метод	0.1	-
179	-	-	346762.11	1266537.68	Картометрический метод	0.1	-
180	-	-	346759.45	1266538.19	Картометрический метод	0.1	-
181	-	-	346757.04	1266539.71	Картометрический метод	0.1	-
182	-	-	346755.65	1266541.48	Картометрический метод	0.1	-
183	-	-	346754.64	1266543.00	Картометрический метод	0.1	-
184	-	-	346753.28	1266545.62	Картометрический метод	0.1	-
185	-	-	346752.65	1266548.28	Картометрический метод	0.1	-
186	-	-	346750.62	1266549.80	Картометрический метод	0.1	-
187	-	-	346748.85	1266550.81	Картометрический метод	0.1	-
188	-	-	346746.82	1266551.07	Картометрический метод	0.1	-
189	-	-	346745.42	1266550.31	Картометрический метод	0.1	-
190	-	-	346743.65	1266547.65	Картометрический метод	0.1	-
191	-	-	346741.24	1266544.23	Картометрический метод	0.1	-
192	-	-	346738.71	1266540.55	Картометрический метод	0.1	-
193	-	-	346733.52	1266533.76	Картометрический метод	0.1	-
194	-	-	346731.24	1266531.48	Картометрический метод	0.1	-
195	-	-	346731.62	1266528.69	Картометрический метод	0.1	-
196	-	-	346732.63	1266526.92	Картометрический метод	0.1	-
197	-	-	346732.63	1266524.00	Картометрический метод	0.1	-
198	-	-	346732.00	1266521.22	Картометрический метод	0.1	-
199	-	-	346730.98	1266518.05	Картометрический метод	0.1	-
200	-	-	346726.67	1266512.86	Картометрический метод	0.1	-
201	-	-	346724.52	1266509.56	Картометрический метод	0.1	-
202	-	-	346714.51	1266498.29	Картометрический метод	0.1	-

2. Сведения о характерных точках границ объекта							
Обозначение характерных точек границ	Существующие координаты, м		Измененные (уточненные) координаты, м		Метод определения координат характерной точки	Средняя квадратическая погрешность положения характерной точки (Mt), м	Описание обозначения точки на местности (при наличии)
	X	Y	X	Y			
1	2	3	4	5	6	7	8
203	-	-	346710.88	1266495.18	Картометрический метод	0.1	-
204	-	-	346709.62	1266492.52	Картометрический метод	0.1	-
205	-	-	346708.73	1266489.86	Картометрический метод	0.1	-
206	-	-	346707.59	1266488.08	Картометрический метод	0.1	-
207	-	-	346705.31	1266486.56	Картометрический метод	0.1	-
208	-	-	346703.53	1266485.30	Картометрический метод	0.1	-
209	-	-	346702.39	1266483.01	Картометрический метод	0.1	-
210	-	-	346700.62	1266481.11	Картометрический метод	0.1	-
211	-	-	346700.24	1266479.21	Картометрический метод	0.1	-
212	-	-	346698.59	1266475.16	Картометрический метод	0.1	-
213	-	-	346696.82	1266474.02	Картометрический метод	0.1	-
214	-	-	346696.05	1266473.51	Картометрический метод	0.1	-
215	-	-	346692.76	1266471.87	Картометрический метод	0.1	-
216	-	-	346689.84	1266469.84	Картометрический метод	0.1	-
217	-	-	346687.56	1266466.42	Картометрический метод	0.1	-
218	-	-	346686.17	1266462.62	Картометрический метод	0.1	-
219	-	-	346685.66	1266458.31	Картометрический метод	0.1	-
220	-	-	346686.42	1266455.78	Картометрический метод	0.1	-
221	-	-	346690.38	1266450.23	Картометрический метод	0.1	-
222	-	-	346695.32	1266443.89	Картометрический метод	0.1	-
223	-	-	346700.01	1266439.84	Картометрический метод	0.1	-
224	-	-	346701.32	1266439.29	Картометрический метод	0.1	-
225	-	-	346703.05	1266438.57	Картометрический метод	0.1	-
69	-	-	346705.13	1266438.00	Картометрический метод	0.1	-
226	-	-	346718.19	1266496.01	Картометрический метод	0.1	-
227	-	-	346720.65	1266502.39	Картометрический метод	0.1	-

2. Сведения о характерных точках границ объекта							
Обозначение характерных точек границ	Существующие координаты, м		Измененные (уточненные) координаты, м		Метод определения координат характерной точки	Средняя квадратическая погрешность положения характерной точки (Mt), м	Описание обозначения точки на местности (при наличии)
	X	Y	X	Y			
1	2	3	4	5	6	7	8
228	-	-	346722.57	1266505.13	Картометрический метод	0.1	-
229	-	-	346725.40	1266506.86	Картометрический метод	0.1	-
230	-	-	346728.22	1266507.95	Картометрический метод	0.1	-
231	-	-	346730.23	1266508.14	Картометрический метод	0.1	-
232	-	-	346731.32	1266507.50	Картометрический метод	0.1	-
233	-	-	346732.23	1266506.49	Картометрический метод	0.1	-
234	-	-	346733.33	1266506.04	Картометрический метод	0.1	-
235	-	-	346735.15	1266506.40	Картометрический метод	0.1	-
236	-	-	346737.89	1266507.22	Картометрический метод	0.1	-
237	-	-	346740.08	1266508.04	Картометрический метод	0.1	-
238	-	-	346741.35	1266507.68	Картометрический метод	0.1	-
239	-	-	346742.26	1266506.22	Картометрический метод	0.1	-
240	-	-	346742.17	1266505.04	Картометрический метод	0.1	-
241	-	-	346741.81	1266504.22	Картометрический метод	0.1	-
242	-	-	346741.17	1266502.12	Картометрический метод	0.1	-
243	-	-	346739.62	1266499.11	Картометрический метод	0.1	-
244	-	-	346737.16	1266496.65	Картометрический метод	0.1	-
245	-	-	346735.43	1266496.01	Картометрический метод	0.1	-
246	-	-	346733.88	1266496.29	Картометрический метод	0.1	-
247	-	-	346732.42	1266497.20	Картометрический метод	0.1	-
248	-	-	346731.14	1266498.11	Картометрический метод	0.1	-
249	-	-	346730.05	1266498.84	Картометрический метод	0.1	-
250	-	-	346728.95	1266498.93	Картометрический метод	0.1	-
251	-	-	346727.77	1266499.02	Картометрический метод	0.1	-
252	-	-	346727.13	1266498.66	Картометрический метод	0.1	-
253	-	-	346726.49	1266497.93	Картометрический метод	0.1	-

2. Сведения о характерных точках границ объекта							
Обозначение характерных точек границ	Существующие координаты, м		Измененные (уточненные) координаты, м		Метод определения координат характерной точки	Средняя квадратическая погрешность положения характерной точки (Mt), м	Описание обозначения точки на местности (при наличии)
	X	Y	X	Y			
1	2	3	4	5	6	7	8
254	-	-	346725.85	1266497.11	Картометрический метод	0.1	-
255	-	-	346724.12	1266494.28	Картометрический метод	0.1	-
256	-	-	346723.02	1266492.82	Картометрический метод	0.1	-
257	-	-	346721.11	1266492.64	Картометрический метод	0.1	-
258	-	-	346719.10	1266493.74	Картометрический метод	0.1	-
259	-	-	346718.46	1266494.28	Картометрический метод	0.1	-
226	-	-	346718.19	1266496.01	Картометрический метод	0.1	-
260	-	-	349140.82	1267020.39	Картометрический метод	0.1	-
261	-	-	349140.30	1267020.04	Картометрический метод	0.1	-
262	-	-	349137.06	1267018.92	Картометрический метод	0.1	-
263	-	-	349134.44	1267018.92	Картометрический метод	0.1	-
264	-	-	349127.44	1267016.92	Картометрический метод	0.1	-
265	-	-	349126.91	1267012.36	Картометрический метод	0.1	-
266	-	-	349125.71	1267007.09	Картометрический метод	0.1	-
267	-	-	349125.71	1266999.43	Картометрический метод	0.1	-
268	-	-	349127.87	1266992.73	Картометрический метод	0.1	-
269	-	-	349131.94	1266986.75	Картометрический метод	0.1	-
270	-	-	349136.97	1266982.44	Картометрический метод	0.1	-
271	-	-	349145.59	1266978.13	Картометрический метод	0.1	-
272	-	-	349157.09	1266974.54	Картометрический метод	0.1	-
273	-	-	349169.52	1266971.01	Картометрический метод	0.1	-
274	-	-	349170.92	1266970.81	Картометрический метод	0.1	-
260	-	-	349140.82	1267020.39	Картометрический метод	0.1	-
275	-	-	352524.09	1273280.70	Картометрический метод	0.1	-
276	-	-	352529.50	1273269.23	Картометрический метод	0.1	-
277	-	-	352532.91	1273251.42	Картометрический метод	0.1	-

2. Сведения о характерных точках границ объекта							
Обозначение характерных точек границ	Существующие координаты, м		Измененные (уточненные) координаты, м		Метод определения координат характерной точки	Средняя квадратическая погрешность положения характерной точки (Mt), м	Описание обозначения точки на местности (при наличии)
	X	Y	X	Y			
1	2	3	4	5	6	7	8
278	-	-	352534.45	1273216.80	Картометрический метод	0.1	-
279	-	-	352535.01	1273215.64	Картометрический метод	0.1	-
280	-	-	352538.40	1273223.52	Картометрический метод	0.1	-
281	-	-	352539.03	1273225.66	Картометрический метод	0.1	-
282	-	-	352537.44	1273234.42	Картометрический метод	0.1	-
283	-	-	352536.07	1273241.92	Картометрический метод	0.1	-
284	-	-	352533.60	1273255.47	Картометрический метод	0.1	-
285	-	-	352528.92	1273285.70	Картометрический метод	0.1	-
286	-	-	352520.05	1273285.97	Картометрический метод	0.1	-
287	-	-	352516.78	1273285.70	Картометрический метод	0.1	-
288	-	-	352516.19	1273285.80	Картометрический метод	0.1	-
289	-	-	352509.28	1273286.55	Картометрический метод	0.1	-
290	-	-	352508.71	1273286.51	Картометрический метод	0.1	-
291	-	-	352510.54	1273284.73	Картометрический метод	0.1	-
292	-	-	352511.40	1273284.41	Картометрический метод	0.1	-
275	-	-	352524.09	1273280.70	Картометрический метод	0.1	-
293	-	-	352614.50	1272992.88	Картометрический метод	0.1	-
294	-	-	352613.20	1272989.03	Картометрический метод	0.1	-
295	-	-	352614.74	1272991.85	Картометрический метод	0.1	-
296	-	-	352617.16	1272993.66	Картометрический метод	0.1	-
297	-	-	352636.39	1273003.06	Картометрический метод	0.1	-
298	-	-	352631.74	1273012.20	Картометрический метод	0.1	-
299	-	-	352609.65	1273057.33	Картометрический метод	0.1	-
300	-	-	352586.84	1273095.90	Картометрический метод	0.1	-
301	-	-	352591.86	1273077.21	Картометрический метод	0.1	-
302	-	-	352615.61	1272994.29	Картометрический метод	0.1	-

2. Сведения о характерных точках границ объекта							
Обозначение характерных точек границ	Существующие координаты, м		Измененные (уточненные) координаты, м		Метод определения координат характерной точки	Средняя квадратическая погрешность положения характерной точки (Mt), м	Описание обозначения точки на местности (при наличии)
	X	Y	X	Y			
1	2	3	4	5	6	7	8
303	-	-	352614.37	1272993.38	Картометрический метод	0.1	-
293	-	-	352614.50	1272992.88	Картометрический метод	0.1	-
304	-	-	352935.74	1273145.42	Картометрический метод	0.1	-
305	-	-	352938.33	1273141.35	Картометрический метод	0.1	-
306	-	-	352945.76	1273130.65	Картометрический метод	0.1	-
307	-	-	352949.76	1273121.54	Картометрический метод	0.1	-
308	-	-	352953.26	1273106.86	Картометрический метод	0.1	-
309	-	-	352958.46	1273074.66	Картометрический метод	0.1	-
310	-	-	352962.20	1273058.83	Картометрический метод	0.1	-
311	-	-	352963.26	1273054.32	Картометрический метод	0.1	-
312	-	-	352965.37	1273045.40	Картометрический метод	0.1	-
313	-	-	352974.05	1273019.17	Картометрический метод	0.1	-
314	-	-	352979.49	1272994.13	Картометрический метод	0.1	-
315	-	-	352982.33	1272974.45	Картометрический метод	0.1	-
316	-	-	352984.08	1272962.24	Картометрический метод	0.1	-
317	-	-	352984.36	1272948.50	Картометрический метод	0.1	-
318	-	-	352981.73	1272944.70	Картометрический метод	0.1	-
319	-	-	352979.81	1272940.27	Картометрический метод	0.1	-
320	-	-	352976.60	1272935.46	Картометрический метод	0.1	-
321	-	-	352972.92	1272932.47	Картометрический метод	0.1	-
322	-	-	352967.40	1272928.94	Картометрический метод	0.1	-
323	-	-	352958.67	1272924.14	Картометрический метод	0.1	-
324	-	-	352938.46	1272913.93	Картометрический метод	0.1	-
325	-	-	352921.62	1272906.16	Картометрический метод	0.1	-
326	-	-	352916.80	1272903.02	Картометрический метод	0.1	-
327	-	-	352910.84	1272897.50	Картометрический метод	0.1	-

2. Сведения о характерных точках границ объекта							
Обозначение характерных точек границ	Существующие координаты, м		Измененные (уточненные) координаты, м		Метод определения координат характерной точки	Средняя квадратическая погрешность положения характерной точки (Mt), м	Описание обозначения точки на местности (при наличии)
	X	Y	X	Y			
1	2	3	4	5	6	7	8
328	-	-	352909.89	1272896.63	Картометрический метод	0.1	-
329	-	-	352909.62	1272896.37	Картометрический метод	0.1	-
330	-	-	352909.53	1272895.74	Картометрический метод	0.1	-
331	-	-	352910.14	1272895.54	Картометрический метод	0.1	-
332	-	-	352911.45	1272896.07	Картометрический метод	0.1	-
333	-	-	352925.44	1272901.73	Картометрический метод	0.1	-
334	-	-	352941.47	1272909.33	Картометрический метод	0.1	-
335	-	-	352959.25	1272917.82	Картометрический метод	0.1	-
336	-	-	352965.84	1272919.55	Картометрический метод	0.1	-
337	-	-	352969.53	1272919.73	Картометрический метод	0.1	-
338	-	-	352973.16	1272918.82	Картометрический метод	0.1	-
339	-	-	352975.89	1272917.73	Картометрический метод	0.1	-
340	-	-	352978.82	1272915.72	Картометрический метод	0.1	-
341	-	-	352981.15	1272913.21	Картометрический метод	0.1	-
342	-	-	352984.09	1272909.07	Картометрический метод	0.1	-
343	-	-	352989.00	1272899.49	Картометрический метод	0.1	-
344	-	-	352993.07	1272892.99	Картометрический метод	0.1	-
345	-	-	352997.12	1272887.81	Картометрический метод	0.1	-
346	-	-	353000.14	1272884.63	Картометрический метод	0.1	-
347	-	-	353002.99	1272882.41	Картометрический метод	0.1	-
348	-	-	353004.63	1272881.29	Картометрический метод	0.1	-
349	-	-	353006.07	1272883.55	Картометрический метод	0.1	-
350	-	-	353007.68	1272886.08	Картометрический метод	0.1	-
351	-	-	353010.58	1272884.11	Картометрический метод	0.1	-
352	-	-	353013.50	1272882.74	Картометрический метод	0.1	-
353	-	-	353019.05	1272880.94	Картометрический метод	0.1	-



2. Сведения о характерных точках границ объекта							
Обозначение характерных точек границ	Существующие координаты, м		Измененные (уточненные) координаты, м		Метод определения координат характерной точки	Средняя квадратическая погрешность положения характерной точки (M <sub>t</sub> ), м	Описание обозначения точки на местности (при наличии)
	X	Y	X	Y			
1	2	3	4	5	6	7	8
354	-	-	353039.63	1272874.94	Картометрический метод	0.1	-
355	-	-	353078.31	1272863.74	Картометрический метод	0.1	-
356	-	-	353096.91	1272858.36	Картометрический метод	0.1	-
357	-	-	353130.35	1272849.04	Картометрический метод	0.1	-
358	-	-	353131.48	1272848.86	Картометрический метод	0.1	-
359	-	-	353133.49	1272848.61	Картометрический метод	0.1	-
360	-	-	353136.20	1272849.19	Картометрический метод	0.1	-
361	-	-	353143.75	1272850.80	Картометрический метод	0.1	-
362	-	-	353144.79	1272866.19	Картометрический метод	0.1	-
363	-	-	353145.34	1272880.62	Картометрический метод	0.1	-
364	-	-	353147.05	1272891.44	Картометрический метод	0.1	-
365	-	-	353158.04	1272935.36	Картометрический метод	0.1	-
366	-	-	353172.60	1272996.20	Картометрический метод	0.1	-
367	-	-	353173.41	1273004.29	Картометрический метод	0.1	-
368	-	-	353172.29	1273008.04	Картометрический метод	0.1	-
369	-	-	353169.18	1273013.65	Картометрический метод	0.1	-
370	-	-	353167.29	1273015.34	Картометрический метод	0.1	-
371	-	-	353164.10	1273017.82	Картометрический метод	0.1	-
372	-	-	353161.93	1273019.52	Картометрический метод	0.1	-
373	-	-	353160.30	1273020.79	Картометрический метод	0.1	-
374	-	-	353154.06	1273024.53	Картометрический метод	0.1	-
375	-	-	353098.93	1273059.59	Картометрический метод	0.1	-
376	-	-	353051.46	1273090.26	Картометрический метод	0.1	-
377	-	-	353030.62	1273104.38	Картометрический метод	0.1	-
378	-	-	353022.42	1273108.30	Картометрический метод	0.1	-
379	-	-	353014.53	1273112.25	Картометрический метод	0.1	-

2. Сведения о характерных точках границ объекта							
Обозначение характерных точек границ	Существующие координаты, м		Измененные (уточненные) координаты, м		Метод определения координат характерной точки	Средняя квадратическая погрешность положения характерной точки (Mt), м	Описание обозначения точки на местности (при наличии)
	X	Y	X	Y			
1	2	3	4	5	6	7	8
380	-	-	353004.77	1273116.23	Картометрический метод	0.1	-
381	-	-	352940.85	1273143.08	Картометрический метод	0.1	-
382	-	-	352937.09	1273144.77	Картометрический метод	0.1	-
304	-	-	352935.74	1273145.42	Картометрический метод	0.1	-
383	-	-	354453.46	1273800.78	Картометрический метод	0.1	-
384	-	-	354446.98	1273781.36	Картометрический метод	0.1	-
385	-	-	354440.26	1273755.98	Картометрический метод	0.1	-
386	-	-	354435.93	1273736.92	Картометрический метод	0.1	-
387	-	-	354435.91	1273734.39	Картометрический метод	0.1	-
388	-	-	354437.10	1273731.85	Картометрический метод	0.1	-
389	-	-	354438.18	1273730.80	Картометрический метод	0.1	-
390	-	-	354439.31	1273730.12	Картометрический метод	0.1	-
391	-	-	354441.79	1273729.59	Картометрический метод	0.1	-
392	-	-	354455.58	1273729.59	Картометрический метод	0.1	-
393	-	-	354475.40	1273729.59	Картометрический метод	0.1	-
394	-	-	354480.76	1273730.67	Картометрический метод	0.1	-
395	-	-	354483.29	1273731.78	Картометрический метод	0.1	-
396	-	-	354487.40	1273733.59	Картометрический метод	0.1	-
397	-	-	354492.17	1273738.88	Картометрический метод	0.1	-
398	-	-	354496.82	1273747.37	Картометрический метод	0.1	-
399	-	-	354503.01	1273763.94	Картометрический метод	0.1	-
400	-	-	354508.75	1273774.54	Картометрический метод	0.1	-
401	-	-	354509.29	1273775.15	Картометрический метод	0.1	-
402	-	-	354507.94	1273786.82	Картометрический метод	0.1	-
403	-	-	354505.04	1273793.58	Картометрический метод	0.1	-
404	-	-	354499.24	1273799.38	Картометрический метод	0.1	-

2. Сведения о характерных точках границ объекта							
Обозначение характерных точек границ	Существующие координаты, м		Измененные (уточненные) координаты, м		Метод определения координат характерной точки	Средняя квадратическая погрешность положения характерной точки (Mt), м	Описание обозначения точки на местности (при наличии)
	X	Y	X	Y			
1	2	3	4	5	6	7	8
405	-	-	354489.33	1273806.87	Картометрический метод	0.1	-
406	-	-	354480.14	1273808.80	Картометрический метод	0.1	-
407	-	-	354473.13	1273809.52	Картометрический метод	0.1	-
408	-	-	354467.58	1273809.04	Картометрический метод	0.1	-
409	-	-	354463.71	1273805.90	Картометрический метод	0.1	-
410	-	-	354459.36	1273803.00	Картометрический метод	0.1	-
411	-	-	354457.67	1273802.28	Картометрический метод	0.1	-
383	-	-	354453.46	1273800.78	Картометрический метод	0.1	-
412	-	-	355607.57	1276987.16	Картометрический метод	0.1	-
413	-	-	355608.45	1276980.38	Картометрический метод	0.1	-
414	-	-	355610.83	1276983.25	Картометрический метод	0.1	-
415	-	-	355611.98	1276985.73	Картометрический метод	0.1	-
416	-	-	355614.64	1276989.34	Картометрический метод	0.1	-
417	-	-	355617.30	1276991.24	Картометрический метод	0.1	-
418	-	-	355619.02	1276992.38	Картометрический метод	0.1	-
419	-	-	355620.54	1276995.04	Картометрический метод	0.1	-
420	-	-	355622.63	1276996.00	Картометрический метод	0.1	-
421	-	-	355624.54	1276995.04	Картометрический метод	0.1	-
422	-	-	355625.87	1276992.76	Картометрический метод	0.1	-
423	-	-	355625.49	1276989.34	Картометрический метод	0.1	-
424	-	-	355625.49	1276988.01	Картометрический метод	0.1	-
425	-	-	355625.49	1276983.63	Картометрический метод	0.1	-
426	-	-	355623.58	1276979.45	Картометрический метод	0.1	-
427	-	-	355622.44	1276976.98	Картометрический метод	0.1	-
428	-	-	355621.30	1276974.31	Картометрический метод	0.1	-
429	-	-	355619.21	1276972.98	Картометрический метод	0.1	-

2. Сведения о характерных точках границ объекта							
Обозначение характерных точек границ	Существующие координаты, м		Измененные (уточненные) координаты, м		Метод определения координат характерной точки	Средняя квадратическая погрешность положения характерной точки (Mt), м	Описание обозначения точки на местности (при наличии)
	X	Y	X	Y			
1	2	3	4	5	6	7	8
430	-	-	355617.30	1276973.17	Картометрический метод	0.1	-
431	-	-	355612.36	1276972.03	Картометрический метод	0.1	-
432	-	-	355609.72	1276971.89	Картометрический метод	0.1	-
433	-	-	355612.44	1276953.68	Картометрический метод	0.1	-
434	-	-	355631.76	1276965.34	Картометрический метод	0.1	-
435	-	-	355648.15	1276975.28	Картометрический метод	0.1	-
436	-	-	355660.13	1276990.72	Картометрический метод	0.1	-
437	-	-	355661.53	1276996.15	Картометрический метод	0.1	-
438	-	-	355660.75	1276997.33	Картометрический метод	0.1	-
439	-	-	355662.06	1276998.20	Картометрический метод	0.1	-
440	-	-	355666.11	1277013.87	Картометрический метод	0.1	-
441	-	-	355672.90	1277034.60	Картометрический метод	0.1	-
442	-	-	355681.59	1277027.06	Картометрический метод	0.1	-
443	-	-	355684.93	1277032.11	Картометрический метод	0.1	-
444	-	-	355674.93	1277040.79	Картометрический метод	0.1	-
445	-	-	355689.42	1277084.98	Картометрический метод	0.1	-
446	-	-	355716.84	1277138.23	Картометрический метод	0.1	-
447	-	-	355727.35	1277153.00	Картометрический метод	0.1	-
448	-	-	355713.76	1277149.23	Картометрический метод	0.1	-
449	-	-	355696.78	1277141.48	Картометрический метод	0.1	-
450	-	-	355681.54	1277131.98	Картометрический метод	0.1	-
451	-	-	355669.92	1277121.84	Картометрический метод	0.1	-
452	-	-	355664.93	1277114.59	Картометрический метод	0.1	-
453	-	-	355661.02	1277105.31	Картометрический метод	0.1	-
454	-	-	355657.90	1277093.63	Картометрический метод	0.1	-
455	-	-	355655.75	1277081.10	Картометрический метод	0.1	-

2. Сведения о характерных точках границ объекта							
Обозначение характерных точек границ	Существующие координаты, м		Измененные (уточненные) координаты, м		Метод определения координат характерной точки	Средняя квадратическая погрешность положения характерной точки (Mt), м	Описание обозначения точки на местности (при наличии)
	X	Y	X	Y			
1	2	3	4	5	6	7	8
456	-	-	355654.63	1277065.73	Картометрический метод	0.1	-
457	-	-	355653.63	1277055.20	Картометрический метод	0.1	-
458	-	-	355652.27	1277046.21	Картометрический метод	0.1	-
459	-	-	355650.38	1277041.04	Картометрический метод	0.1	-
460	-	-	355645.32	1277030.11	Картометрический метод	0.1	-
461	-	-	355636.26	1277015.34	Картометрический метод	0.1	-
462	-	-	355629.31	1277006.18	Картометрический метод	0.1	-
463	-	-	355623.09	1277000.84	Картометрический метод	0.1	-
464	-	-	355617.38	1276997.82	Картометрический метод	0.1	-
465	-	-	355611.93	1276993.97	Картометрический метод	0.1	-
466	-	-	355608.22	1276989.45	Картометрический метод	0.1	-
412	-	-	355607.57	1276987.16	Картометрический метод	0.1	-
467	-	-	355683.76	1277852.47	Картометрический метод	0.1	-
468	-	-	355682.25	1277849.95	Картометрический метод	0.1	-
469	-	-	355679.83	1277850.72	Картометрический метод	0.1	-
470	-	-	355667.04	1277854.83	Картометрический метод	0.1	-
471	-	-	355664.61	1277855.61	Картометрический метод	0.1	-
472	-	-	355660.47	1277850.00	Картометрический метод	0.1	-
473	-	-	355661.15	1277849.55	Картометрический метод	0.1	-
474	-	-	355658.01	1277844.82	Картометрический метод	0.1	-
475	-	-	355656.72	1277845.68	Картометрический метод	0.1	-
476	-	-	355655.06	1277843.28	Картометрический метод	0.1	-
477	-	-	355652.22	1277840.92	Картометрический метод	0.1	-
478	-	-	355646.17	1277838.33	Картометрический метод	0.1	-
479	-	-	355657.01	1277823.88	Картометрический метод	0.1	-
480	-	-	355662.31	1277822.67	Картометрический метод	0.1	-

2. Сведения о характерных точках границ объекта							
Обозначение характерных точек границ	Существующие координаты, м		Измененные (уточненные) координаты, м		Метод определения координат характерной точки	Средняя квадратическая погрешность положения характерной точки (Mt), м	Описание обозначения точки на местности (при наличии)
	X	Y	X	Y			
1	2	3	4	5	6	7	8
481	-	-	355665.57	1277820.96	Картометрический метод	0.1	-
482	-	-	355670.08	1277816.61	Картометрический метод	0.1	-
483	-	-	355674.27	1277812.58	Картометрический метод	0.1	-
484	-	-	355677.54	1277809.94	Картометрический метод	0.1	-
485	-	-	355680.96	1277808.23	Картометрический метод	0.1	-
486	-	-	355685.46	1277805.90	Картометрический метод	0.1	-
487	-	-	355688.09	1277804.66	Картометрический метод	0.1	-
488	-	-	355691.20	1277804.35	Картометрический метод	0.1	-
489	-	-	355694.93	1277804.04	Картометрический метод	0.1	-
490	-	-	355696.80	1277803.88	Картометрический метод	0.1	-
491	-	-	355697.73	1277805.44	Картометрический метод	0.1	-
492	-	-	355697.88	1277808.39	Картометрический метод	0.1	-
493	-	-	355698.51	1277810.87	Картометрический метод	0.1	-
494	-	-	355702.23	1277813.98	Картометрический метод	0.1	-
495	-	-	355706.28	1277814.75	Картометрический метод	0.1	-
496	-	-	355708.92	1277814.44	Картометрический метод	0.1	-
497	-	-	355710.32	1277814.60	Картометрический метод	0.1	-
498	-	-	355712.65	1277816.00	Картометрический метод	0.1	-
499	-	-	355715.44	1277817.71	Картометрический метод	0.1	-
500	-	-	355718.86	1277818.17	Картометрический метод	0.1	-
501	-	-	355721.97	1277817.24	Картометрический метод	0.1	-
502	-	-	355724.61	1277815.84	Картометрический метод	0.1	-
503	-	-	355727.25	1277812.11	Картометрический метод	0.1	-
504	-	-	355728.03	1277809.63	Картометрический метод	0.1	-
505	-	-	355728.96	1277808.39	Картометрический метод	0.1	-
506	-	-	355730.40	1277807.88	Картометрический метод	0.1	-

2. Сведения о характерных точках границ объекта							
Обозначение характерных точек границ	Существующие координаты, м		Измененные (уточненные) координаты, м		Метод определения координат характерной точки	Средняя квадратическая погрешность положения характерной точки (Mt), м	Описание обозначения точки на местности (при наличии)
	X	Y	X	Y			
1	2	3	4	5	6	7	8
507	-	-	355741.78	1277827.48	Картометрический метод	0.1	-
508	-	-	355744.54	1277832.23	Картометрический метод	0.1	-
509	-	-	355750.23	1277842.04	Картометрический метод	0.1	-
510	-	-	355746.70	1277840.53	Картометрический метод	0.1	-
511	-	-	355735.70	1277838.94	Картометрический метод	0.1	-
512	-	-	355728.63	1277839.09	Картометрический метод	0.1	-
513	-	-	355719.16	1277841.15	Картометрический метод	0.1	-
514	-	-	355706.49	1277844.59	Картометрический метод	0.1	-
467	-	-	355683.76	1277852.47	Картометрический метод	0.1	-
515	-	-	355741.60	1277860.93	Картометрический метод	0.1	-
516	-	-	355740.54	1277858.47	Картометрический метод	0.1	-
517	-	-	355737.53	1277851.12	Картометрический метод	0.1	-
518	-	-	355731.53	1277853.59	Картометрический метод	0.1	-
519	-	-	355728.98	1277855.03	Картометрический метод	0.1	-
520	-	-	355725.34	1277856.85	Картометрический метод	0.1	-
521	-	-	355694.41	1277871.57	Картометрический метод	0.1	-
522	-	-	355691.13	1277859.92	Картометрический метод	0.1	-
523	-	-	355688.59	1277861.14	Картометрический метод	0.1	-
524	-	-	355685.12	1277854.75	Картометрический метод	0.1	-
525	-	-	355707.26	1277847.07	Картометрический метод	0.1	-
526	-	-	355719.77	1277843.67	Картометрический метод	0.1	-
527	-	-	355728.94	1277841.69	Картометрический метод	0.1	-
528	-	-	355735.55	1277841.54	Картометрический метод	0.1	-
529	-	-	355745.99	1277843.05	Картометрический метод	0.1	-
530	-	-	355752.42	1277845.80	Картометрический метод	0.1	-
531	-	-	355759.18	1277857.46	Картометрический метод	0.1	-

2. Сведения о характерных точках границ объекта							
Обозначение характерных точек границ	Существующие координаты, м		Измененные (уточненные) координаты, м		Метод определения координат характерной точки	Средняя квадратическая погрешность положения характерной точки (Mt), м	Описание обозначения точки на местности (при наличии)
	X	Y	X	Y			
1	2	3	4	5	6	7	8
532	-	-	355754.49	1277857.92	Картометрический метод	0.1	-
533	-	-	355745.28	1277859.79	Картометрический метод	0.1	-
515	-	-	355741.60	1277860.93	Картометрический метод	0.1	-
534	-	-	355728.01	1277155.88	Картометрический метод	0.1	-
535	-	-	355729.62	1277156.17	Картометрический метод	0.1	-
536	-	-	355738.34	1277168.42	Картометрический метод	0.1	-
537	-	-	355745.20	1277178.05	Картометрический метод	0.1	-
538	-	-	355751.41	1277186.78	Картометрический метод	0.1	-
539	-	-	355761.47	1277178.05	Картометрический метод	0.1	-
540	-	-	355795.37	1277232.39	Картометрический метод	0.1	-
541	-	-	355794.48	1277232.98	Картометрический метод	0.1	-
542	-	-	355790.92	1277235.59	Картометрический метод	0.1	-
543	-	-	355789.02	1277236.30	Картометрический метод	0.1	-
544	-	-	355785.46	1277237.49	Картометрический метод	0.1	-
545	-	-	355779.77	1277237.49	Картометрический метод	0.1	-
546	-	-	355776.92	1277236.07	Картометрический метод	0.1	-
547	-	-	355772.41	1277232.27	Картометрический метод	0.1	-
548	-	-	355766.96	1277224.92	Картометрический метод	0.1	-
549	-	-	355764.58	1277216.62	Картометрический метод	0.1	-
550	-	-	355760.07	1277205.95	Картометрический метод	0.1	-
551	-	-	355751.77	1277192.19	Картометрический метод	0.1	-
552	-	-	355743.46	1277181.04	Картометрический метод	0.1	-
553	-	-	355736.11	1277168.71	Картометрический метод	0.1	-
534	-	-	355728.01	1277155.88	Картометрический метод	0.1	-
554	-	-	355793.48	1277859.15	Картометрический метод	0.1	-
555	-	-	355784.67	1277856.87	Картометрический метод	0.1	-



2. Сведения о характерных точках границ объекта							
Обозначение характерных точек границ	Существующие координаты, м		Измененные (уточненные) координаты, м		Метод определения координат характерной точки	Средняя квадратическая погрешность положения характерной точки (Mt), м	Описание обозначения точки на местности (при наличии)
	X	Y	X	Y			
1	2	3	4	5	6	7	8
556	-	-	355766.11	1277848.84	Картометрический метод	0.1	-
557	-	-	355761.00	1277846.65	Картометрический метод	0.1	-
558	-	-	355751.41	1277830.12	Картометрический метод	0.1	-
559	-	-	355735.70	1277803.07	Картометрический метод	0.1	-
560	-	-	355736.11	1277801.24	Картометрический метод	0.1	-
561	-	-	355735.80	1277798.76	Картометрический метод	0.1	-
562	-	-	355735.02	1277795.96	Картометрический метод	0.1	-
563	-	-	355734.87	1277792.85	Картометрический метод	0.1	-
564	-	-	355734.87	1277790.83	Картометрический метод	0.1	-
565	-	-	355730.08	1277779.45	Картометрический метод	0.1	-
566	-	-	355738.38	1277775.79	Картометрический метод	0.1	-
567	-	-	355732.55	1277765.67	Картометрический метод	0.1	-
568	-	-	355710.26	1277727.03	Картометрический метод	0.1	-
569	-	-	355732.63	1277717.09	Картометрический метод	0.1	-
570	-	-	355742.58	1277726.40	Картометрический метод	0.1	-
571	-	-	355751.12	1277738.98	Картометрический метод	0.1	-
572	-	-	355756.87	1277748.97	Картометрический метод	0.1	-
573	-	-	355762.52	1277746.41	Картометрический метод	0.1	-
574	-	-	355765.63	1277744.55	Картометрический метод	0.1	-
575	-	-	355769.51	1277739.73	Картометрический метод	0.1	-
576	-	-	355770.69	1277734.92	Картометрический метод	0.1	-
577	-	-	355777.41	1277733.54	Картометрический метод	0.1	-
578	-	-	355787.63	1277747.11	Картометрический метод	0.1	-
579	-	-	355792.76	1277753.92	Картометрический метод	0.1	-
580	-	-	355795.63	1277757.73	Картометрический метод	0.1	-
581	-	-	355799.11	1277762.76	Картометрический метод	0.1	-

2. Сведения о характерных точках границ объекта							
Обозначение характерных точек границ	Существующие координаты, м		Измененные (уточненные) координаты, м		Метод определения координат характерной точки	Средняя квадратическая погрешность положения характерной точки (Mt), м	Описание обозначения точки на местности (при наличии)
	X	Y	X	Y			
1	2	3	4	5	6	7	8
582	-	-	355800.40	1277764.71	Картометрический метод	0.1	-
583	-	-	355803.91	1277770.57	Картометрический метод	0.1	-
584	-	-	355807.43	1277778.11	Картометрический метод	0.1	-
585	-	-	355810.95	1277786.47	Картометрический метод	0.1	-
586	-	-	355815.27	1277798.37	Картометрический метод	0.1	-
587	-	-	355819.74	1277812.18	Картометрический метод	0.1	-
588	-	-	355825.15	1277827.22	Картометрический метод	0.1	-
589	-	-	355828.24	1277834.45	Картометрический метод	0.1	-
590	-	-	355830.47	1277837.93	Картометрический метод	0.1	-
591	-	-	355833.72	1277841.32	Картометрический метод	0.1	-
592	-	-	355835.54	1277842.32	Картометрический метод	0.1	-
593	-	-	355836.67	1277843.41	Картометрический метод	0.1	-
594	-	-	355837.09	1277844.92	Картометрический метод	0.1	-
595	-	-	355836.70	1277846.44	Картометрический метод	0.1	-
596	-	-	355835.58	1277847.55	Картометрический метод	0.1	-
597	-	-	355814.76	1277859.42	Картометрический метод	0.1	-
598	-	-	355813.34	1277859.82	Картометрический метод	0.1	-
599	-	-	355803.09	1277860.06	Картометрический метод	0.1	-
554	-	-	355793.48	1277859.15	Картометрический метод	0.1	-
600	-	-	355848.07	1277891.50	Картометрический метод	0.1	-
601	-	-	355868.49	1277882.52	Картометрический метод	0.1	-
602	-	-	355875.87	1277877.16	Картометрический метод	0.1	-
603	-	-	355879.85	1277882.63	Картометрический метод	0.1	-
604	-	-	355887.09	1277884.18	Картометрический метод	0.1	-
605	-	-	355894.74	1277887.92	Картометрический метод	0.1	-
606	-	-	355900.21	1277894.40	Картометрический метод	0.1	-

2. Сведения о характерных точках границ объекта							
Обозначение характерных точек границ	Существующие координаты, м		Измененные (уточненные) координаты, м		Метод определения координат характерной точки	Средняя квадратическая погрешность положения характерной точки (Mt), м	Описание обозначения точки на местности (при наличии)
	X	Y	X	Y			
1	2	3	4	5	6	7	8
607	-	-	355903.46	1277903.73	Картометрический метод	0.1	-
608	-	-	355901.63	1277909.81	Картометрический метод	0.1	-
609	-	-	355896.77	1277913.86	Картометрический метод	0.1	-
610	-	-	355886.76	1277920.43	Картометрический метод	0.1	-
611	-	-	355874.45	1277930.24	Картометрический метод	0.1	-
612	-	-	355869.58	1277924.12	Картометрический метод	0.1	-
613	-	-	355865.44	1277920.90	Картометрический метод	0.1	-
614	-	-	355862.40	1277916.14	Картометрический метод	0.1	-
615	-	-	355859.66	1277909.04	Картометрический метод	0.1	-
616	-	-	355857.23	1277902.15	Картометрический метод	0.1	-
617	-	-	355854.39	1277896.88	Картометрический метод	0.1	-
618	-	-	355850.74	1277893.03	Картометрический метод	0.1	-
600	-	-	355848.07	1277891.50	Картометрический метод	0.1	-
619	-	-	355827.99	1277348.39	Картометрический метод	0.1	-
620	-	-	355821.04	1277352.93	Картометрический метод	0.1	-
621	-	-	355818.62	1277360.94	Картометрический метод	0.1	-
622	-	-	355813.66	1277361.22	Картометрический метод	0.1	-
623	-	-	355805.59	1277366.97	Картометрический метод	0.1	-
624	-	-	355792.71	1277352.57	Картометрический метод	0.1	-
625	-	-	355793.88	1277347.98	Картометрический метод	0.1	-
626	-	-	355804.98	1277341.18	Картометрический метод	0.1	-
627	-	-	355804.34	1277336.74	Картометрический метод	0.1	-
628	-	-	355820.98	1277325.00	Картометрический метод	0.1	-
629	-	-	355809.79	1277316.89	Картометрический метод	0.1	-
630	-	-	355801.73	1277322.38	Картометрический метод	0.1	-
631	-	-	355799.81	1277320.25	Картометрический метод	0.1	-

2. Сведения о характерных точках границ объекта							
Обозначение характерных точек границ	Существующие координаты, м		Измененные (уточненные) координаты, м		Метод определения координат характерной точки	Средняя квадратическая погрешность положения характерной точки (Mt), м	Описание обозначения точки на местности (при наличии)
	X	Y	X	Y			
1	2	3	4	5	6	7	8
632	-	-	355790.48	1277305.91	Картометрический метод	0.1	-
633	-	-	355783.95	1277297.61	Картометрический метод	0.1	-
634	-	-	355780.39	1277291.57	Картометрический метод	0.1	-
635	-	-	355778.14	1277286.94	Картометрический метод	0.1	-
636	-	-	355774.81	1277280.54	Картометрический метод	0.1	-
637	-	-	355771.97	1277275.79	Картометрический метод	0.1	-
638	-	-	355768.41	1277271.29	Картометрический метод	0.1	-
639	-	-	355761.44	1277260.21	Картометрический метод	0.1	-
640	-	-	355753.72	1277248.70	Картометрический метод	0.1	-
641	-	-	355745.90	1277234.24	Картометрический метод	0.1	-
642	-	-	355728.25	1277205.23	Картометрический метод	0.1	-
643	-	-	355709.65	1277175.73	Картометрический метод	0.1	-
644	-	-	355703.72	1277166.36	Картометрический метод	0.1	-
645	-	-	355700.63	1277163.40	Картометрический метод	0.1	-
646	-	-	355698.50	1277161.38	Картометрический метод	0.1	-
647	-	-	355698.26	1277160.67	Картометрический метод	0.1	-
648	-	-	355697.55	1277159.13	Картометрический метод	0.1	-
649	-	-	355697.31	1277157.00	Картометрический метод	0.1	-
650	-	-	355698.74	1277154.51	Картометрический метод	0.1	-
651	-	-	355700.63	1277153.08	Картометрический метод	0.1	-
652	-	-	355702.41	1277151.54	Картометрический метод	0.1	-
653	-	-	355703.48	1277150.24	Картометрический метод	0.1	-
654	-	-	355704.36	1277147.79	Картометрический метод	0.1	-
655	-	-	355712.87	1277151.68	Картометрический метод	0.1	-
656	-	-	355715.29	1277152.35	Картометрический метод	0.1	-
657	-	-	355720.21	1277162.07	Картометрический метод	0.1	-

2. Сведения о характерных точках границ объекта							
Обозначение характерных точек границ	Существующие координаты, м		Измененные (уточненные) координаты, м		Метод определения координат характерной точки	Средняя квадратическая погрешность положения характерной точки (Mt), м	Описание обозначения точки на местности (при наличии)
	X	Y	X	Y			
1	2	3	4	5	6	7	8
658	-	-	355736.58	1277191.00	Картометрический метод	0.1	-
659	-	-	355753.43	1277219.70	Картометрический метод	0.1	-
660	-	-	355768.62	1277245.32	Картометрический метод	0.1	-
661	-	-	355771.71	1277249.07	Картометрический метод	0.1	-
662	-	-	355774.07	1277250.54	Картометрический метод	0.1	-
663	-	-	355780.96	1277247.93	Картометрический метод	0.1	-
664	-	-	355794.24	1277239.86	Картометрический метод	0.1	-
665	-	-	355800.45	1277235.13	Картометрический метод	0.1	-
666	-	-	355807.72	1277239.04	Картометрический метод	0.1	-
667	-	-	355820.53	1277245.95	Картометрический метод	0.1	-
668	-	-	355825.63	1277248.70	Картометрический метод	0.1	-
669	-	-	355840.05	1277265.19	Картометрический метод	0.1	-
670	-	-	355843.79	1277272.02	Картометрический метод	0.1	-
671	-	-	355847.90	1277282.54	Картометрический метод	0.1	-
672	-	-	355851.71	1277296.28	Картометрический метод	0.1	-
673	-	-	355853.11	1277301.46	Картометрический метод	0.1	-
674	-	-	355869.98	1277324.50	Картометрический метод	0.1	-
675	-	-	355880.14	1277338.25	Картометрический метод	0.1	-
676	-	-	355884.80	1277344.55	Картометрический метод	0.1	-
677	-	-	355894.83	1277358.45	Картометрический метод	0.1	-
678	-	-	355905.32	1277376.46	Картометрический метод	0.1	-
679	-	-	355906.43	1277378.19	Картометрический метод	0.1	-
680	-	-	355913.43	1277389.05	Картометрический метод	0.1	-
681	-	-	355905.20	1277386.61	Картометрический метод	0.1	-
682	-	-	355892.27	1277382.74	Картометрический метод	0.1	-
683	-	-	355888.02	1277380.07	Картометрический метод	0.1	-

2. Сведения о характерных точках границ объекта							
Обозначение характерных точек границ	Существующие координаты, м		Измененные (уточненные) координаты, м		Метод определения координат характерной точки	Средняя квадратическая погрешность положения характерной точки (Mt), м	Описание обозначения точки на местности (при наличии)
	X	Y	X	Y			
1	2	3	4	5	6	7	8
684	-	-	355886.45	1277382.12	Картометрический метод	0.1	-
685	-	-	355886.43	1277382.14	Картометрический метод	0.1	-
686	-	-	355881.50	1277387.24	Картометрический метод	0.1	-
687	-	-	355873.56	1277391.06	Картометрический метод	0.1	-
688	-	-	355868.03	1277391.49	Картометрический метод	0.1	-
689	-	-	355862.06	1277391.35	Картометрический метод	0.1	-
690	-	-	355852.43	1277366.48	Картометрический метод	0.1	-
691	-	-	355843.19	1277346.58	Картометрический метод	0.1	-
692	-	-	355840.86	1277343.09	Картометрический метод	0.1	-
693	-	-	355838.41	1277341.10	Картометрический метод	0.1	-
694	-	-	355836.11	1277340.93	Картометрический метод	0.1	-
695	-	-	355827.04	1277346.40	Картометрический метод	0.1	-
696	-	-	355827.56	1277347.26	Картометрический метод	0.1	-
619	-	-	355827.99	1277348.39	Картометрический метод	0.1	-
697	-	-	355801.32	1277273.92	Картометрический метод	0.1	-
698	-	-	355805.65	1277270.03	Картометрический метод	0.1	-
699	-	-	355805.65	1277266.58	Картометрический метод	0.1	-
700	-	-	355802.62	1277263.55	Картометрический метод	0.1	-
701	-	-	355795.92	1277264.63	Картометрический метод	0.1	-
702	-	-	355790.51	1277267.44	Картометрический метод	0.1	-
703	-	-	355784.46	1277274.79	Картометрический метод	0.1	-
704	-	-	355788.57	1277281.70	Картометрический метод	0.1	-
705	-	-	355793.32	1277288.83	Картометрический метод	0.1	-
706	-	-	355796.57	1277292.94	Картометрический метод	0.1	-
707	-	-	355797.39	1277294.25	Картометрический метод	0.1	-
708	-	-	355799.32	1277296.08	Картометрический метод	0.1	-

2. Сведения о характерных точках границ объекта							
Обозначение характерных точек границ	Существующие координаты, м		Измененные (уточненные) координаты, м		Метод определения координат характерной точки	Средняя квадратическая погрешность положения характерной точки (Mt), м	Описание обозначения точки на местности (при наличии)
	X	Y	X	Y			
1	2	3	4	5	6	7	8
709	-	-	355801.97	1277294.66	Картометрический метод	0.1	-
710	-	-	355803.27	1277293.15	Картометрический метод	0.1	-
711	-	-	355803.05	1277290.78	Картометрический метод	0.1	-
712	-	-	355801.76	1277287.97	Картометрический метод	0.1	-
713	-	-	355801.54	1277286.02	Картометрический метод	0.1	-
714	-	-	355800.89	1277283.65	Картометрический метод	0.1	-
715	-	-	355798.73	1277281.05	Картометрический метод	0.1	-
716	-	-	355798.08	1277278.03	Картометрический метод	0.1	-
697	-	-	355801.32	1277273.92	Картометрический метод	0.1	-
717	-	-	356014.12	1277378.91	Картометрический метод	0.1	-
718	-	-	356003.27	1277366.40	Картометрический метод	0.1	-
719	-	-	356001.02	1277365.61	Картометрический метод	0.1	-
720	-	-	355997.87	1277367.30	Картометрический метод	0.1	-
721	-	-	355990.33	1277377.09	Картометрический метод	0.1	-
722	-	-	355988.75	1277377.09	Картометрический метод	0.1	-
723	-	-	355986.08	1277373.87	Картометрический метод	0.1	-
724	-	-	355993.39	1277360.89	Картометрический метод	0.1	-
725	-	-	356000.80	1277342.87	Картометрический метод	0.1	-
726	-	-	356003.07	1277337.33	Картометрический метод	0.1	-
727	-	-	356008.20	1277324.85	Картометрический метод	0.1	-
728	-	-	356014.68	1277304.34	Картометрический метод	0.1	-
729	-	-	356014.82	1277310.17	Картометрический метод	0.1	-
730	-	-	356015.26	1277311.79	Картометрический метод	0.1	-
731	-	-	356016.64	1277316.91	Картометрический метод	0.1	-
732	-	-	356020.09	1277324.90	Картометрический метод	0.1	-
733	-	-	356029.24	1277341.68	Картометрический метод	0.1	-

2. Сведения о характерных точках границ объекта							
Обозначение характерных точек границ	Существующие координаты, м		Измененные (уточненные) координаты, м		Метод определения координат характерной точки	Средняя квадратическая погрешность положения характерной точки (Mt), м	Описание обозначения точки на местности (при наличии)
	X	Y	X	Y			
1	2	3	4	5	6	7	8
734	-	-	356035.36	1277349.59	Картометрический метод	0.1	-
735	-	-	356035.97	1277351.68	Картометрический метод	0.1	-
736	-	-	356035.02	1277353.63	Картометрический метод	0.1	-
737	-	-	356032.49	1277355.97	Картометрический метод	0.1	-
738	-	-	356021.49	1277370.04	Картометрический метод	0.1	-
739	-	-	356018.03	1277374.47	Картометрический метод	0.1	-
740	-	-	356017.63	1277374.99	Картометрический метод	0.1	-
717	-	-	356014.12	1277378.91	Картометрический метод	0.1	-
741	-	-	356068.75	1272917.36	Картометрический метод	0.1	-
742	-	-	356063.30	1272915.94	Картометрический метод	0.1	-
743	-	-	356054.76	1272913.72	Картометрический метод	0.1	-
744	-	-	356042.82	1272910.63	Картометрический метод	0.1	-
745	-	-	356032.43	1272907.96	Картометрический метод	0.1	-
746	-	-	356028.78	1272917.63	Картометрический метод	0.1	-
747	-	-	356024.93	1272927.91	Картометрический метод	0.1	-
748	-	-	356047.52	1272933.61	Картометрический метод	0.1	-
749	-	-	356064.33	1272937.83	Картометрический метод	0.1	-
750	-	-	356062.01	1272945.14	Картометрический метод	0.1	-
751	-	-	356059.69	1272952.51	Картометрический метод	0.1	-
752	-	-	356053.78	1272951.53	Картометрический метод	0.1	-
753	-	-	356041.05	1272948.82	Картометрический метод	0.1	-
754	-	-	356016.61	1272943.65	Картометрический метод	0.1	-
755	-	-	356014.95	1272940.74	Картометрический метод	0.1	-
756	-	-	356014.75	1272936.80	Картометрический метод	0.1	-
757	-	-	355999.18	1272927.13	Картометрический метод	0.1	-
758	-	-	356002.79	1272915.14	Картометрический метод	0.1	-



2. Сведения о характерных точках границ объекта							
Обозначение характерных точек границ	Существующие координаты, м		Измененные (уточненные) координаты, м		Метод определения координат характерной точки	Средняя квадратическая погрешность положения характерной точки (Mt), м	Описание обозначения точки на местности (при наличии)
	X	Y	X	Y			
1	2	3	4	5	6	7	8
759	-	-	355988.60	1272911.42	Картометрический метод	0.1	-
760	-	-	355970.14	1272906.60	Картометрический метод	0.1	-
761	-	-	355983.64	1272858.21	Картометрический метод	0.1	-
762	-	-	355994.20	1272860.67	Картометрический метод	0.1	-
763	-	-	356006.38	1272863.52	Картометрический метод	0.1	-
764	-	-	356012.15	1272865.56	Картометрический метод	0.1	-
765	-	-	356016.48	1272867.94	Картометрический метод	0.1	-
766	-	-	356009.85	1272889.56	Картометрический метод	0.1	-
767	-	-	356017.11	1272891.82	Картометрический метод	0.1	-
768	-	-	356016.30	1272894.59	Картометрический метод	0.1	-
769	-	-	356015.23	1272894.27	Картометрический метод	0.1	-
770	-	-	356014.10	1272898.14	Картометрический метод	0.1	-
771	-	-	356012.68	1272903.75	Картометрический метод	0.1	-
772	-	-	356011.06	1272908.73	Картометрический метод	0.1	-
773	-	-	356014.59	1272909.88	Картометрический метод	0.1	-
774	-	-	356013.98	1272911.76	Картометрический метод	0.1	-
775	-	-	356021.64	1272914.25	Картометрический метод	0.1	-
776	-	-	356022.83	1272910.57	Картометрический метод	0.1	-
777	-	-	356026.34	1272910.43	Картометрический метод	0.1	-
778	-	-	356027.63	1272905.47	Картометрический метод	0.1	-
779	-	-	356033.40	1272906.85	Картометрический метод	0.1	-
780	-	-	356063.27	1272913.99	Картометрический метод	0.1	-
781	-	-	356067.07	1272915.84	Картометрический метод	0.1	-
782	-	-	356067.83	1272916.32	Картометрический метод	0.1	-
741	-	-	356068.75	1272917.36	Картометрический метод	0.1	-
783	-	-	356103.09	1272672.89	Картометрический метод	0.1	-

2. Сведения о характерных точках границ объекта							
Обозначение характерных точек границ	Существующие координаты, м		Измененные (уточненные) координаты, м		Метод определения координат характерной точки	Средняя квадратическая погрешность положения характерной точки (Mt), м	Описание обозначения точки на местности (при наличии)
	X	Y	X	Y			
1	2	3	4	5	6	7	8
784	-	-	356102.34	1272675.41	Картометрический метод	0.1	-
785	-	-	356100.70	1272680.91	Картометрический метод	0.1	-
786	-	-	356099.31	1272685.57	Картометрический метод	0.1	-
787	-	-	356098.31	1272688.94	Картометрический метод	0.1	-
788	-	-	356099.28	1272689.22	Картометрический метод	0.1	-
789	-	-	356101.27	1272689.82	Картометрический метод	0.1	-
790	-	-	356103.12	1272690.37	Картометрический метод	0.1	-
791	-	-	356104.35	1272690.73	Картометрический метод	0.1	-
792	-	-	356104.12	1272691.97	Картометрический метод	0.1	-
793	-	-	356103.93	1272693.02	Картометрический метод	0.1	-
794	-	-	356095.86	1272690.76	Картометрический метод	0.1	-
795	-	-	356091.59	1272689.69	Картометрический метод	0.1	-
796	-	-	356087.91	1272689.08	Картометрический метод	0.1	-
797	-	-	356085.24	1272700.66	Картометрический метод	0.1	-
798	-	-	356084.59	1272707.92	Картометрический метод	0.1	-
799	-	-	356084.59	1272715.22	Картометрический метод	0.1	-
800	-	-	356083.96	1272715.51	Картометрический метод	0.1	-
801	-	-	356082.41	1272716.81	Картометрический метод	0.1	-
802	-	-	356081.82	1272717.96	Картометрический метод	0.1	-
803	-	-	356076.73	1272716.39	Картометрический метод	0.1	-
804	-	-	356069.76	1272741.46	Картометрический метод	0.1	-
805	-	-	356066.73	1272752.39	Картометрический метод	0.1	-
806	-	-	356115.12	1272766.75	Картометрический метод	0.1	-
807	-	-	356114.12	1272770.46	Картометрический метод	0.1	-
808	-	-	356112.24	1272777.39	Картометрический метод	0.1	-
809	-	-	356112.53	1272779.66	Картометрический метод	0.1	-

2. Сведения о характерных точках границ объекта							
Обозначение характерных точек границ	Существующие координаты, м		Измененные (уточненные) координаты, м		Метод определения координат характерной точки	Средняя квадратическая погрешность положения характерной точки (Mt), м	Описание обозначения точки на местности (при наличии)
	X	Y	X	Y			
1	2	3	4	5	6	7	8
810	-	-	356102.00	1272805.03	Картометрический метод	0.1	-
811	-	-	356079.38	1272798.60	Картометрический метод	0.1	-
812	-	-	356066.52	1272793.87	Картометрический метод	0.1	-
813	-	-	356055.01	1272791.55	Картометрический метод	0.1	-
814	-	-	356053.61	1272792.44	Картометрический метод	0.1	-
815	-	-	356036.91	1272786.97	Картометрический метод	0.1	-
816	-	-	356030.53	1272814.99	Картометрический метод	0.1	-
817	-	-	356045.23	1272818.29	Картометрический метод	0.1	-
818	-	-	356045.67	1272818.56	Картометрический метод	0.1	-
819	-	-	356046.12	1272819.56	Картометрический метод	0.1	-
820	-	-	356046.11	1272820.36	Картометрический метод	0.1	-
821	-	-	356045.61	1272821.98	Картометрический метод	0.1	-
822	-	-	356045.23	1272822.62	Картометрический метод	0.1	-
823	-	-	356044.43	1272822.95	Картометрический метод	0.1	-
824	-	-	356042.31	1272822.41	Картометрический метод	0.1	-
825	-	-	356041.31	1272822.32	Картометрический метод	0.1	-
826	-	-	356040.89	1272822.49	Картометрический метод	0.1	-
827	-	-	356040.42	1272823.18	Картометрический метод	0.1	-
828	-	-	356040.26	1272824.78	Картометрический метод	0.1	-
829	-	-	356040.51	1272824.94	Картометрический метод	0.1	-
830	-	-	356041.51	1272825.09	Картометрический метод	0.1	-
831	-	-	356041.91	1272825.42	Картометрический метод	0.1	-
832	-	-	356040.89	1272828.73	Картометрический метод	0.1	-
833	-	-	356040.85	1272831.08	Картометрический метод	0.1	-
834	-	-	356041.15	1272832.17	Картометрический метод	0.1	-
835	-	-	356042.69	1272835.27	Картометрический метод	0.1	-

2. Сведения о характерных точках границ объекта							
Обозначение характерных точек границ	Существующие координаты, м		Измененные (уточненные) координаты, м		Метод определения координат характерной точки	Средняя квадратическая погрешность положения характерной точки (Mt), м	Описание обозначения точки на местности (при наличии)
	X	Y	X	Y			
1	2	3	4	5	6	7	8
836	-	-	356045.64	1272844.46	Картометрический метод	0.1	-
837	-	-	356042.84	1272855.45	Картометрический метод	0.1	-
838	-	-	356054.70	1272858.78	Картометрический метод	0.1	-
839	-	-	356053.22	1272860.08	Картометрический метод	0.1	-
840	-	-	356050.62	1272866.37	Картометрический метод	0.1	-
841	-	-	356049.44	1272874.43	Картометрический метод	0.1	-
842	-	-	356047.45	1272873.45	Картометрический метод	0.1	-
843	-	-	356044.10	1272872.56	Картометрический метод	0.1	-
844	-	-	356039.90	1272871.37	Картометрический метод	0.1	-
845	-	-	356037.63	1272870.72	Картометрический метод	0.1	-
846	-	-	356031.28	1272872.92	Картометрический метод	0.1	-
847	-	-	356019.91	1272866.86	Картометрический метод	0.1	-
848	-	-	356013.21	1272863.18	Картометрический метод	0.1	-
849	-	-	356007.12	1272861.02	Картометрический метод	0.1	-
850	-	-	355994.80	1272858.13	Картометрический метод	0.1	-
851	-	-	355984.01	1272855.63	Картометрический метод	0.1	-
852	-	-	355982.03	1272855.36	Картометрический метод	0.1	-
853	-	-	355994.99	1272804.20	Картометрический метод	0.1	-
854	-	-	355993.31	1272803.83	Картометрический метод	0.1	-
855	-	-	355974.38	1272798.35	Картометрический метод	0.1	-
856	-	-	355986.38	1272765.34	Картометрический метод	0.1	-
857	-	-	356000.94	1272719.22	Картометрический метод	0.1	-
858	-	-	356022.91	1272649.60	Картометрический метод	0.1	-
859	-	-	356029.67	1272651.52	Картометрический метод	0.1	-
860	-	-	356040.92	1272654.72	Картометрический метод	0.1	-
861	-	-	356049.14	1272657.05	Картометрический метод	0.1	-

2. Сведения о характерных точках границ объекта							
Обозначение характерных точек границ	Существующие координаты, м		Измененные (уточненные) координаты, м		Метод определения координат характерной точки	Средняя квадратическая погрешность положения характерной точки (Mt), м	Описание обозначения точки на местности (при наличии)
	X	Y	X	Y			
1	2	3	4	5	6	7	8
862	-	-	356056.08	1272659.00	Картометрический метод	0.1	-
863	-	-	356055.19	1272658.81	Картометрический метод	0.1	-
864	-	-	356054.04	1272658.73	Картометрический метод	0.1	-
865	-	-	356052.20	1272659.10	Картометрический метод	0.1	-
866	-	-	356051.35	1272659.57	Картометрический метод	0.1	-
867	-	-	356050.41	1272660.64	Картометрический метод	0.1	-
868	-	-	356049.38	1272663.17	Картометрический метод	0.1	-
869	-	-	356048.12	1272668.28	Картометрический метод	0.1	-
870	-	-	356046.01	1272676.88	Картометрический метод	0.1	-
871	-	-	356044.29	1272683.94	Картометрический метод	0.1	-
872	-	-	356044.09	1272684.49	Картометрический метод	0.1	-
873	-	-	356043.39	1272685.46	Картометрический метод	0.1	-
874	-	-	356041.71	1272687.27	Картометрический метод	0.1	-
875	-	-	356041.23	1272688.34	Картометрический метод	0.1	-
876	-	-	356041.04	1272691.78	Картометрический метод	0.1	-
877	-	-	356039.90	1272698.27	Картометрический метод	0.1	-
878	-	-	356039.80	1272700.56	Картометрический метод	0.1	-
879	-	-	356039.91	1272701.71	Картометрический метод	0.1	-
880	-	-	356040.28	1272703.43	Картометрический метод	0.1	-
881	-	-	356040.99	1272704.99	Картометрический метод	0.1	-
882	-	-	356041.52	1272705.66	Картометрический метод	0.1	-
883	-	-	356042.57	1272706.48	Картометрический метод	0.1	-
884	-	-	356044.20	1272707.21	Картометрический метод	0.1	-
885	-	-	356047.54	1272707.82	Картометрический метод	0.1	-
886	-	-	356053.05	1272708.19	Картометрический метод	0.1	-
887	-	-	356055.77	1272708.01	Картометрический метод	0.1	-

2. Сведения о характерных точках границ объекта							
Обозначение характерных точек границ	Существующие координаты, м		Измененные (уточненные) координаты, м		Метод определения координат характерной точки	Средняя квадратическая погрешность положения характерной точки (Mt), м	Описание обозначения точки на местности (при наличии)
	X	Y	X	Y			
1	2	3	4	5	6	7	8
888	-	-	356058.20	1272707.29	Картометрический метод	0.1	-
889	-	-	356061.39	1272705.94	Картометрический метод	0.1	-
890	-	-	356063.03	1272705.53	Картометрический метод	0.1	-
891	-	-	356065.64	1272705.45	Картометрический метод	0.1	-
892	-	-	356069.15	1272705.54	Картометрический метод	0.1	-
893	-	-	356070.87	1272705.34	Картометрический метод	0.1	-
894	-	-	356077.18	1272704.00	Картометрический метод	0.1	-
895	-	-	356079.67	1272701.33	Картометрический метод	0.1	-
896	-	-	356080.15	1272700.37	Картометрический метод	0.1	-
897	-	-	356080.24	1272698.08	Картометрический метод	0.1	-
898	-	-	356080.00	1272694.90	Картометрический метод	0.1	-
899	-	-	356079.47	1272693.30	Картометрический метод	0.1	-
900	-	-	356078.62	1272691.84	Картометрический метод	0.1	-
901	-	-	356077.93	1272691.00	Картометрический метод	0.1	-
902	-	-	356076.22	1272689.68	Картометрический метод	0.1	-
903	-	-	356072.97	1272688.15	Картометрический метод	0.1	-
904	-	-	356067.24	1272684.71	Картометрический метод	0.1	-
905	-	-	356063.99	1272682.99	Картометрический метод	0.1	-
906	-	-	356063.41	1272682.50	Картометрический метод	0.1	-
907	-	-	356062.63	1272681.21	Картометрический метод	0.1	-
908	-	-	356062.46	1272680.12	Картометрический метод	0.1	-
909	-	-	356062.65	1272676.88	Картометрический метод	0.1	-
910	-	-	356062.84	1272671.53	Картометрический метод	0.1	-
911	-	-	356063.12	1272669.67	Картометрический метод	0.1	-
912	-	-	356063.74	1272667.22	Картометрический метод	0.1	-
913	-	-	356063.99	1272665.99	Картометрический метод	0.1	-

2. Сведения о характерных точках границ объекта							
Обозначение характерных точек границ	Существующие координаты, м		Измененные (уточненные) координаты, м		Метод определения координат характерной точки	Средняя квадратическая погрешность положения характерной точки (Mt), м	Описание обозначения точки на местности (при наличии)
	X	Y	X	Y			
1	2	3	4	5	6	7	8
914	-	-	356064.04	1272664.08	Картометрический метод	0.1	-
915	-	-	356063.80	1272663.12	Картометрический метод	0.1	-
916	-	-	356063.29	1272662.19	Картометрический метод	0.1	-
917	-	-	356062.84	1272661.66	Картометрический метод	0.1	-
918	-	-	356061.69	1272660.83	Картометрический метод	0.1	-
919	-	-	356060.38	1272660.22	Картометрический метод	0.1	-
920	-	-	356073.20	1272664.03	Картометрический метод	0.1	-
921	-	-	356086.88	1272668.10	Картометрический метод	0.1	-
922	-	-	356098.67	1272671.58	Картометрический метод	0.1	-
783	-	-	356103.09	1272672.89	Картометрический метод	0.1	-
923	-	-	356020.68	1277296.20	Картометрический метод	0.1	-
924	-	-	356041.84	1277277.43	Картометрический метод	0.1	-
925	-	-	356052.40	1277263.63	Картометрический метод	0.1	-
926	-	-	356063.50	1277250.37	Картометрический метод	0.1	-
927	-	-	356069.19	1277241.71	Картометрический метод	0.1	-
928	-	-	356074.60	1277236.30	Картометрический метод	0.1	-
929	-	-	356077.04	1277235.22	Картометрический метод	0.1	-
930	-	-	356080.02	1277236.03	Картометрический метод	0.1	-
931	-	-	356084.27	1277239.01	Картометрический метод	0.1	-
932	-	-	356085.32	1277241.85	Картометрический метод	0.1	-
933	-	-	356092.50	1277248.43	Картометрический метод	0.1	-
934	-	-	356100.28	1277253.52	Картометрический метод	0.1	-
935	-	-	356108.66	1277255.01	Картометрический метод	0.1	-
936	-	-	356122.06	1277256.47	Картометрический метод	0.1	-
937	-	-	356146.46	1277291.20	Картометрический метод	0.1	-
938	-	-	356136.06	1277295.26	Картометрический метод	0.1	-

2. Сведения о характерных точках границ объекта							
Обозначение характерных точек границ	Существующие координаты, м		Измененные (уточненные) координаты, м		Метод определения координат характерной точки	Средняя квадратическая погрешность положения характерной точки (Mt), м	Описание обозначения точки на местности (при наличии)
	X	Y	X	Y			
1	2	3	4	5	6	7	8
939	-	-	356118.29	1277301.40	Картометрический метод	0.1	-
940	-	-	356099.18	1277307.90	Картометрический метод	0.1	-
941	-	-	356090.74	1277311.61	Картометрический метод	0.1	-
942	-	-	356081.84	1277316.64	Картометрический метод	0.1	-
943	-	-	356079.39	1277318.18	Картометрический метод	0.1	-
944	-	-	356075.73	1277320.47	Картометрический метод	0.1	-
945	-	-	356073.08	1277322.13	Картометрический метод	0.1	-
946	-	-	356070.26	1277323.90	Картометрический метод	0.1	-
947	-	-	356067.92	1277325.36	Картометрический метод	0.1	-
948	-	-	356054.19	1277336.40	Картометрический метод	0.1	-
949	-	-	356045.40	1277344.06	Картометрический метод	0.1	-
950	-	-	356041.36	1277347.78	Картометрический метод	0.1	-
951	-	-	356039.08	1277348.57	Картометрический метод	0.1	-
952	-	-	356036.95	1277347.41	Картометрический метод	0.1	-
953	-	-	356031.43	1277340.26	Картометрический метод	0.1	-
954	-	-	356022.43	1277323.76	Картометрический метод	0.1	-
955	-	-	356019.11	1277316.05	Картометрический метод	0.1	-
956	-	-	356017.41	1277309.79	Картометрический метод	0.1	-
957	-	-	356017.29	1277304.80	Картометрический метод	0.1	-
923	-	-	356020.68	1277296.20	Картометрический метод	0.1	-
958	-	-	356059.45	1273526.51	Картометрический метод	0.1	-
959	-	-	356057.18	1273525.56	Картометрический метод	0.1	-
960	-	-	356019.55	1273506.45	Картометрический метод	0.1	-
961	-	-	356012.09	1273503.39	Картометрический метод	0.1	-
962	-	-	356016.50	1273487.77	Картометрический метод	0.1	-
963	-	-	356020.91	1273472.05	Картометрический метод	0.1	-



2. Сведения о характерных точках границ объекта							
Обозначение характерных точек границ	Существующие координаты, м		Измененные (уточненные) координаты, м		Метод определения координат характерной точки	Средняя квадратическая погрешность положения характерной точки (Mt), м	Описание обозначения точки на местности (при наличии)
	X	Y	X	Y			
1	2	3	4	5	6	7	8
964	-	-	356023.64	1273472.88	Картометрический метод	0.1	-
965	-	-	356031.12	1273448.48	Картометрический метод	0.1	-
966	-	-	356038.87	1273423.16	Картометрический метод	0.1	-
967	-	-	356045.29	1273402.12	Картометрический метод	0.1	-
968	-	-	356043.40	1273401.53	Картометрический метод	0.1	-
969	-	-	356040.97	1273400.80	Картометрический метод	0.1	-
970	-	-	356041.38	1273399.35	Картометрический метод	0.1	-
971	-	-	356041.78	1273397.90	Картометрический метод	0.1	-
972	-	-	356037.55	1273396.95	Картометрический метод	0.1	-
973	-	-	356033.10	1273395.97	Картометрический метод	0.1	-
974	-	-	356030.31	1273395.37	Картометрический метод	0.1	-
975	-	-	356030.42	1273394.67	Картометрический метод	0.1	-
976	-	-	356027.25	1273394.18	Картометрический метод	0.1	-
977	-	-	356016.82	1273391.25	Картометрический метод	0.1	-
978	-	-	356009.99	1273389.33	Картометрический метод	0.1	-
979	-	-	356002.30	1273387.19	Картометрический метод	0.1	-
980	-	-	356000.88	1273385.95	Картометрический метод	0.1	-
981	-	-	355999.90	1273384.49	Картометрический метод	0.1	-
982	-	-	355999.09	1273381.73	Картометрический метод	0.1	-
983	-	-	356003.66	1273365.42	Картометрический метод	0.1	-
984	-	-	356015.11	1273324.45	Картометрический метод	0.1	-
985	-	-	356154.78	1273364.98	Картометрический метод	0.1	-
986	-	-	356153.84	1273368.63	Картометрический метод	0.1	-
987	-	-	356118.61	1273505.24	Картометрический метод	0.1	-
988	-	-	356117.32	1273500.28	Картометрический метод	0.1	-
989	-	-	356116.67	1273498.32	Картометрический метод	0.1	-

2. Сведения о характерных точках границ объекта							
Обозначение характерных точек границ	Существующие координаты, м		Измененные (уточненные) координаты, м		Метод определения координат характерной точки	Средняя квадратическая погрешность положения характерной точки (Mt), м	Описание обозначения точки на местности (при наличии)
	X	Y	X	Y			
1	2	3	4	5	6	7	8
990	-	-	356114.93	1273494.53	Картометрический метод	0.1	-
991	-	-	356113.40	1273491.98	Картометрический метод	0.1	-
992	-	-	356112.41	1273490.85	Картометрический метод	0.1	-
993	-	-	356110.38	1273489.39	Картометрический метод	0.1	-
994	-	-	356108.22	1273488.26	Картометрический метод	0.1	-
995	-	-	356106.35	1273487.73	Картометрический метод	0.1	-
996	-	-	356104.25	1273487.63	Картометрический метод	0.1	-
997	-	-	356101.93	1273488.36	Картометрический метод	0.1	-
998	-	-	356099.44	1273489.44	Картометрический метод	0.1	-
999	-	-	356097.96	1273490.48	Картометрический метод	0.1	-
1000	-	-	356095.43	1273493.06	Картометрический метод	0.1	-
1001	-	-	356092.56	1273496.64	Картометрический метод	0.1	-
1002	-	-	356091.37	1273498.59	Картометрический метод	0.1	-
1003	-	-	356086.91	1273507.98	Картометрический метод	0.1	-
1004	-	-	356083.63	1273497.65	Картометрический метод	0.1	-
1005	-	-	356083.19	1273497.09	Картометрический метод	0.1	-
1006	-	-	356081.72	1273496.56	Картометрический метод	0.1	-
1007	-	-	356080.54	1273496.37	Картометрический метод	0.1	-
1008	-	-	356078.18	1273496.29	Картометрический метод	0.1	-
1009	-	-	356074.09	1273496.84	Картометрический метод	0.1	-
1010	-	-	356071.36	1273497.49	Картометрический метод	0.1	-
1011	-	-	356070.08	1273498.05	Картометрический метод	0.1	-
1012	-	-	356068.91	1273498.92	Картометрический метод	0.1	-
1013	-	-	356068.38	1273499.50	Картометрический метод	0.1	-
1014	-	-	356067.99	1273500.22	Картометрический метод	0.1	-
1015	-	-	356067.83	1273501.73	Картометрический метод	0.1	-

2. Сведения о характерных точках границ объекта							
Обозначение характерных точек границ	Существующие координаты, м		Измененные (уточненные) координаты, м		Метод определения координат характерной точки	Средняя квадратическая погрешность положения характерной точки (Mt), м	Описание обозначения точки на местности (при наличии)
	X	Y	X	Y			
1	2	3	4	5	6	7	8
1016	-	-	356067.83	1273506.36	Картометрический метод	0.1	-
1017	-	-	356068.65	1273513.16	Картометрический метод	0.1	-
1018	-	-	356069.37	1273516.45	Картометрический метод	0.1	-
1019	-	-	356069.20	1273517.40	Картометрический метод	0.1	-
1020	-	-	356068.92	1273517.79	Картометрический метод	0.1	-
1021	-	-	356066.20	1273520.51	Картометрический метод	0.1	-
1022	-	-	356060.04	1273526.66	Картометрический метод	0.1	-
958	-	-	356059.45	1273526.51	Картометрический метод	0.1	-
1023	-	-	356062.93	1273368.70	Картометрический метод	0.1	-
1024	-	-	356059.55	1273367.97	Картометрический метод	0.1	-
1025	-	-	356058.80	1273371.44	Картометрический метод	0.1	-
1026	-	-	356062.17	1273372.17	Картометрический метод	0.1	-
1023	-	-	356062.93	1273368.70	Картометрический метод	0.1	-
1027	-	-	356073.25	1273274.83	Картометрический метод	0.1	-
1028	-	-	356118.39	1273288.84	Картометрический метод	0.1	-
1029	-	-	356120.43	1273289.47	Картометрический метод	0.1	-
1030	-	-	356144.38	1273296.90	Картометрический метод	0.1	-
1031	-	-	356146.62	1273297.95	Картометрический метод	0.1	-
1032	-	-	356150.65	1273301.08	Картометрический метод	0.1	-
1033	-	-	356153.25	1273303.31	Картометрический метод	0.1	-
1034	-	-	356154.39	1273304.54	Картометрический метод	0.1	-
1035	-	-	356155.73	1273306.75	Картометрический метод	0.1	-
1036	-	-	356156.13	1273308.14	Картометрический метод	0.1	-
1037	-	-	356156.33	1273310.93	Картометрический метод	0.1	-
1038	-	-	356156.43	1273314.91	Картометрический метод	0.1	-
1039	-	-	356156.03	1273316.90	Картометрический метод	0.1	-

2. Сведения о характерных точках границ объекта							
Обозначение характерных точек границ	Существующие координаты, м		Измененные (уточненные) координаты, м		Метод определения координат характерной точки	Средняя квадратическая погрешность положения характерной точки (Mt), м	Описание обозначения точки на местности (при наличии)
	X	Y	X	Y			
1	2	3	4	5	6	7	8
1040	-	-	356154.84	1273362.92	Картометрический метод	0.1	-
1041	-	-	356150.11	1273361.54	Картометрический метод	0.1	-
1042	-	-	356015.65	1273322.53	Картометрический метод	0.1	-
1043	-	-	356024.59	1273290.56	Картометрический метод	0.1	-
1044	-	-	356025.62	1273289.43	Картометрический метод	0.1	-
1045	-	-	356026.54	1273288.80	Картометрический метод	0.1	-
1046	-	-	356028.84	1273290.62	Картометрический метод	0.1	-
1047	-	-	356037.98	1273293.04	Картометрический метод	0.1	-
1048	-	-	356046.44	1273295.26	Картометрический метод	0.1	-
1049	-	-	356052.37	1273296.82	Картометрический метод	0.1	-
1050	-	-	356066.20	1273300.44	Картометрический метод	0.1	-
1051	-	-	356067.62	1273295.27	Картометрический метод	0.1	-
1027	-	-	356073.25	1273274.83	Картометрический метод	0.1	-
1052	-	-	356097.62	1273334.14	Картометрический метод	0.1	-
1053	-	-	356097.86	1273334.06	Картометрический метод	0.1	-
1054	-	-	356098.12	1273333.44	Картометрический метод	0.1	-
1055	-	-	356098.30	1273332.95	Картометрический метод	0.1	-
1056	-	-	356099.67	1273330.90	Картометрический метод	0.1	-
1057	-	-	356099.95	1273330.04	Картометрический метод	0.1	-
1058	-	-	356099.97	1273329.40	Картометрический метод	0.1	-
1059	-	-	356099.67	1273328.17	Картометрический метод	0.1	-
1060	-	-	356098.69	1273326.60	Картометрический метод	0.1	-
1061	-	-	356097.96	1273325.96	Картометрический метод	0.1	-
1062	-	-	356097.02	1273325.41	Картометрический метод	0.1	-
1063	-	-	356095.06	1273324.76	Картометрический метод	0.1	-
1064	-	-	356092.67	1273324.59	Картометрический метод	0.1	-

2. Сведения о характерных точках границ объекта							
Обозначение характерных точек границ	Существующие координаты, м		Измененные (уточненные) координаты, м		Метод определения координат характерной точки	Средняя квадратическая погрешность положения характерной точки (Mt), м	Описание обозначения точки на местности (при наличии)
	X	Y	X	Y			
1	2	3	4	5	6	7	8
1065	-	-	356091.99	1273324.16	Картометрический метод	0.1	-
1066	-	-	356090.91	1273322.78	Картометрический метод	0.1	-
1067	-	-	356089.94	1273322.03	Картометрический метод	0.1	-
1068	-	-	356086.53	1273321.52	Картометрический метод	0.1	-
1069	-	-	356082.26	1273319.82	Картометрический метод	0.1	-
1070	-	-	356079.19	1273318.79	Картометрический метод	0.1	-
1071	-	-	356077.75	1273318.54	Картометрический метод	0.1	-
1072	-	-	356077.02	1273318.58	Картометрический метод	0.1	-
1073	-	-	356075.95	1273318.97	Картометрический метод	0.1	-
1074	-	-	356075.22	1273319.58	Картометрический метод	0.1	-
1075	-	-	356074.24	1273321.18	Картометрический метод	0.1	-
1076	-	-	356073.42	1273322.93	Картометрический метод	0.1	-
1077	-	-	356073.18	1273323.82	Картометрический метод	0.1	-
1078	-	-	356073.22	1273325.10	Картометрический метод	0.1	-
1079	-	-	356073.69	1273326.10	Картометрический метод	0.1	-
1080	-	-	356074.18	1273326.70	Картометрический метод	0.1	-
1081	-	-	356075.44	1273327.66	Картометрический метод	0.1	-
1082	-	-	356078.02	1273328.91	Картометрический метод	0.1	-
1083	-	-	356083.29	1273330.73	Картометрический метод	0.1	-
1084	-	-	356094.72	1273333.80	Картометрический метод	0.1	-
1052	-	-	356097.62	1273334.14	Картометрический метод	0.1	-
1085	-	-	356166.71	1277161.99	Картометрический метод	0.1	-
1086	-	-	356164.77	1277159.14	Картометрический метод	0.1	-
1087	-	-	356164.32	1277156.21	Картометрический метод	0.1	-
1088	-	-	356164.32	1277152.39	Картометрический метод	0.1	-
1089	-	-	356162.52	1277147.44	Картометрический метод	0.1	-

2. Сведения о характерных точках границ объекта							
Обозначение характерных точек границ	Существующие координаты, м		Измененные (уточненные) координаты, м		Метод определения координат характерной точки	Средняя квадратическая погрешность положения характерной точки (Mt), м	Описание обозначения точки на местности (при наличии)
	X	Y	X	Y			
1	2	3	4	5	6	7	8
1090	-	-	356162.52	1277143.39	Картометрический метод	0.1	-
1091	-	-	356163.65	1277136.87	Картометрический метод	0.1	-
1092	-	-	356165.22	1277133.04	Картометрический метод	0.1	-
1093	-	-	356164.55	1277130.57	Картометрический метод	0.1	-
1094	-	-	356161.40	1277128.77	Картометрический метод	0.1	-
1095	-	-	356153.97	1277128.09	Картометрический метод	0.1	-
1096	-	-	356149.47	1277129.22	Картометрический метод	0.1	-
1097	-	-	356143.62	1277134.62	Картометрический метод	0.1	-
1098	-	-	356138.21	1277141.59	Картометрический метод	0.1	-
1099	-	-	356136.86	1277146.54	Картометрический метод	0.1	-
1100	-	-	356137.54	1277150.81	Картометрический метод	0.1	-
1101	-	-	356139.11	1277154.86	Картометрический метод	0.1	-
1102	-	-	356141.59	1277158.24	Картометрический метод	0.1	-
1103	-	-	356143.17	1277161.39	Картометрический метод	0.1	-
1104	-	-	356143.84	1277167.24	Картометрический метод	0.1	-
1105	-	-	356143.84	1277172.41	Картометрический метод	0.1	-
1106	-	-	356143.38	1277175.15	Картометрический метод	0.1	-
1107	-	-	356125.12	1277190.71	Картометрический метод	0.1	-
1108	-	-	356108.00	1277204.28	Картометрический метод	0.1	-
1109	-	-	356105.75	1277202.28	Картометрический метод	0.1	-
1110	-	-	356104.40	1277200.79	Картометрический метод	0.1	-
1111	-	-	356103.59	1277198.89	Картометрический метод	0.1	-
1112	-	-	356103.59	1277195.51	Картометрический метод	0.1	-
1113	-	-	356104.40	1277193.62	Картометрический метод	0.1	-
1114	-	-	356106.97	1277190.91	Картометрический метод	0.1	-
1115	-	-	356108.59	1277186.44	Картометрический метод	0.1	-

2. Сведения о характерных точках границ объекта							
Обозначение характерных точек границ	Существующие координаты, м		Измененные (уточненные) координаты, м		Метод определения координат характерной точки	Средняя квадратическая погрешность положения характерной точки (Mt), м	Описание обозначения точки на местности (при наличии)
	X	Y	X	Y			
1	2	3	4	5	6	7	8
1116	-	-	356109.00	1277182.11	Картометрический метод	0.1	-
1117	-	-	356108.73	1277179.81	Картометрический метод	0.1	-
1118	-	-	356107.92	1277178.05	Картометрический метод	0.1	-
1119	-	-	356106.43	1277177.11	Картометрический метод	0.1	-
1120	-	-	356104.53	1277175.89	Картометрический метод	0.1	-
1121	-	-	356103.04	1277174.54	Картометрический метод	0.1	-
1122	-	-	356102.23	1277172.64	Картометрический метод	0.1	-
1123	-	-	356102.23	1277170.88	Картометрический метод	0.1	-
1124	-	-	356103.45	1277169.12	Картометрический метод	0.1	-
1125	-	-	356104.94	1277167.23	Картометрический метод	0.1	-
1126	-	-	356105.75	1277164.66	Картометрический метод	0.1	-
1127	-	-	356105.35	1277162.30	Картометрический метод	0.1	-
1128	-	-	356114.81	1277145.25	Картометрический метод	0.1	-
1129	-	-	356130.67	1277125.51	Картометрический метод	0.1	-
1130	-	-	356143.54	1277115.04	Картометрический метод	0.1	-
1131	-	-	356154.91	1277107.86	Картометрический метод	0.1	-
1132	-	-	356169.88	1277105.17	Картометрический метод	0.1	-
1133	-	-	356186.03	1277102.17	Картометрический метод	0.1	-
1134	-	-	356189.48	1277100.08	Картометрический метод	0.1	-
1135	-	-	356190.22	1277103.12	Картометрический метод	0.1	-
1136	-	-	356196.07	1277110.77	Картометрический метод	0.1	-
1137	-	-	356202.02	1277121.92	Картометрический метод	0.1	-
1138	-	-	356203.81	1277127.90	Картометрический метод	0.1	-
1139	-	-	356204.41	1277132.39	Картометрический метод	0.1	-
1140	-	-	356202.61	1277138.37	Картометрический метод	0.1	-
1141	-	-	356199.93	1277142.85	Картометрический метод	0.1	-

2. Сведения о характерных точках границ объекта							
Обозначение характерных точек границ	Существующие координаты, м		Измененные (уточненные) координаты, м		Метод определения координат характерной точки	Средняя квадратическая погрешность положения характерной точки (Mt), м	Описание обозначения точки на местности (при наличии)
	X	Y	X	Y			
1	2	3	4	5	6	7	8
1142	-	-	356193.04	1277149.43	Картометрический метод	0.1	-
1143	-	-	356186.16	1277152.72	Картометрический метод	0.1	-
1144	-	-	356171.80	1277159.60	Картометрический метод	0.1	-
1085	-	-	356166.71	1277161.99	Картометрический метод	0.1	-
1145	-	-	356220.40	1277249.68	Картометрический метод	0.1	-
1146	-	-	356216.53	1277247.65	Картометрический метод	0.1	-
1147	-	-	356212.38	1277247.22	Картометрический метод	0.1	-
1148	-	-	356208.65	1277247.51	Картометрический метод	0.1	-
1149	-	-	356201.34	1277249.03	Картометрический метод	0.1	-
1150	-	-	356184.53	1277256.87	Картометрический метод	0.1	-
1151	-	-	356178.08	1277234.90	Картометрический метод	0.1	-
1152	-	-	356212.33	1277224.94	Картометрический метод	0.1	-
1153	-	-	356215.08	1277228.69	Картометрический метод	0.1	-
1154	-	-	356216.88	1277232.88	Картометрический метод	0.1	-
1155	-	-	356218.67	1277234.68	Картометрический метод	0.1	-
1156	-	-	356220.62	1277243.44	Картометрический метод	0.1	-
1157	-	-	356221.92	1277248.78	Картометрический метод	0.1	-
1145	-	-	356220.40	1277249.68	Картометрический метод	0.1	-
1158	-	-	356198.43	1277105.77	Картометрический метод	0.1	-
1159	-	-	356197.42	1277100.87	Картометрический метод	0.1	-
1160	-	-	356196.29	1277097.95	Картометрический метод	0.1	-
1161	-	-	356196.29	1277094.35	Картометрический метод	0.1	-
1162	-	-	356197.19	1277087.61	Картометрический метод	0.1	-
1163	-	-	356196.96	1277083.77	Картометрический метод	0.1	-
1164	-	-	356194.26	1277081.30	Картометрический метод	0.1	-
1165	-	-	356187.23	1277080.64	Картометрический метод	0.1	-



2. Сведения о характерных точках границ объекта							
Обозначение характерных точек границ	Существующие координаты, м		Измененные (уточненные) координаты, м		Метод определения координат характерной точки	Средняя квадратическая погрешность положения характерной точки (Mt), м	Описание обозначения точки на местности (при наличии)
	X	Y	X	Y			
1	2	3	4	5	6	7	8
1166	-	-	356176.46	1277081.54	Картометрический метод	0.1	-
1167	-	-	356164.19	1277080.64	Картометрический метод	0.1	-
1168	-	-	356157.01	1277078.55	Картометрический метод	0.1	-
1169	-	-	356151.02	1277078.55	Картометрический метод	0.1	-
1170	-	-	356146.24	1277080.34	Картометрический метод	0.1	-
1171	-	-	356144.44	1277085.13	Картометрический метод	0.1	-
1172	-	-	356142.05	1277090.81	Картометрический метод	0.1	-
1173	-	-	356138.46	1277095.59	Картометрический метод	0.1	-
1174	-	-	356130.08	1277099.48	Картометрический метод	0.1	-
1175	-	-	356106.86	1277106.96	Картометрический метод	0.1	-
1176	-	-	356096.39	1277110.55	Картометрический метод	0.1	-
1177	-	-	356088.91	1277111.75	Картометрический метод	0.1	-
1178	-	-	356081.42	1277111.45	Картометрический метод	0.1	-
1179	-	-	356077.53	1277108.75	Картометрический метод	0.1	-
1180	-	-	356076.04	1277105.17	Картометрический метод	0.1	-
1181	-	-	356075.74	1277100.68	Картометрический метод	0.1	-
1182	-	-	356079.33	1277089.31	Картометрический метод	0.1	-
1183	-	-	356083.82	1277081.54	Картометрический метод	0.1	-
1184	-	-	356089.50	1277076.45	Картометрический метод	0.1	-
1185	-	-	356102.07	1277068.68	Картометрический метод	0.1	-
1186	-	-	356113.44	1277064.79	Картометрический метод	0.1	-
1187	-	-	356124.21	1277063.59	Картометрический метод	0.1	-
1188	-	-	356136.48	1277064.79	Картометрический метод	0.1	-
1189	-	-	356154.74	1277063.89	Картометрический метод	0.1	-
1190	-	-	356170.90	1277063.29	Картометрический метод	0.1	-
1191	-	-	356206.50	1277064.79	Картометрический метод	0.1	-

2. Сведения о характерных точках границ объекта							
Обозначение характерных точек границ	Существующие координаты, м		Измененные (уточненные) координаты, м		Метод определения координат характерной точки	Средняя квадратическая погрешность положения характерной точки (Mt), м	Описание обозначения точки на местности (при наличии)
	X	Y	X	Y			
1	2	3	4	5	6	7	8
1192	-	-	356229.55	1277063.89	Картометрический метод	0.1	-
1193	-	-	356237.33	1277065.99	Картометрический метод	0.1	-
1194	-	-	356243.31	1277070.47	Картометрический метод	0.1	-
1195	-	-	356244.21	1277075.86	Картометрический метод	0.1	-
1196	-	-	356243.01	1277079.15	Картометрический метод	0.1	-
1197	-	-	356238.82	1277082.14	Картометрический метод	0.1	-
1198	-	-	356232.24	1277083.63	Картометрический метод	0.1	-
1199	-	-	356212.79	1277085.43	Картометрический метод	0.1	-
1200	-	-	356207.40	1277086.03	Картометрический метод	0.1	-
1201	-	-	356204.11	1277089.02	Картометрический метод	0.1	-
1202	-	-	356201.42	1277094.10	Картометрический метод	0.1	-
1158	-	-	356198.43	1277105.77	Картометрический метод	0.1	-
1203	-	-	356238.41	1273056.26	Картометрический метод	0.1	-
1204	-	-	356240.68	1273063.15	Картометрический метод	0.1	-
1205	-	-	356241.15	1273069.94	Картометрический метод	0.1	-
1206	-	-	356242.20	1273077.54	Картометрический метод	0.1	-
1207	-	-	356243.14	1273082.69	Картометрический метод	0.1	-
1208	-	-	356245.01	1273088.07	Картометрический метод	0.1	-
1209	-	-	356247.70	1273093.57	Картометрический метод	0.1	-
1210	-	-	356250.51	1273098.25	Картометрический метод	0.1	-
1211	-	-	356260.27	1273105.14	Картометрический метод	0.1	-
1212	-	-	356283.66	1273115.90	Картометрический метод	0.1	-
1213	-	-	356234.82	1273102.91	Картометрический метод	0.1	-
1214	-	-	356225.04	1273135.82	Картометрический метод	0.1	-
1215	-	-	356235.12	1273139.08	Картометрический метод	0.1	-
1216	-	-	356245.48	1273142.42	Картометрический метод	0.1	-

2. Сведения о характерных точках границ объекта							
Обозначение характерных точек границ	Существующие координаты, м		Измененные (уточненные) координаты, м		Метод определения координат характерной точки	Средняя квадратическая погрешность положения характерной точки (Mt), м	Описание обозначения точки на местности (при наличии)
	X	Y	X	Y			
1	2	3	4	5	6	7	8
1217	-	-	356251.49	1273144.36	Картометрический метод	0.1	-
1218	-	-	356262.14	1273147.80	Картометрический метод	0.1	-
1219	-	-	356247.57	1273156.40	Картометрический метод	0.1	-
1220	-	-	356229.84	1273173.43	Картометрический метод	0.1	-
1221	-	-	356224.65	1273178.41	Картометрический метод	0.1	-
1222	-	-	356217.70	1273185.44	Картометрический метод	0.1	-
1223	-	-	356208.76	1273194.47	Картометрический метод	0.1	-
1224	-	-	356202.64	1273203.05	Картометрический метод	0.1	-
1225	-	-	356197.80	1273211.90	Картометрический метод	0.1	-
1226	-	-	356196.77	1273213.48	Картометрический метод	0.1	-
1227	-	-	356195.66	1273213.79	Картометрический метод	0.1	-
1228	-	-	356193.45	1273213.63	Картометрический метод	0.1	-
1229	-	-	356184.00	1273210.50	Картометрический метод	0.1	-
1230	-	-	356171.56	1273205.86	Картометрический метод	0.1	-
1231	-	-	356170.40	1273205.08	Картометрический метод	0.1	-
1232	-	-	356169.72	1273203.85	Картометрический метод	0.1	-
1233	-	-	356165.61	1273189.02	Картометрический метод	0.1	-
1234	-	-	356163.86	1273182.69	Картометрический метод	0.1	-
1235	-	-	356160.54	1273182.07	Картометрический метод	0.1	-
1236	-	-	356154.91	1273172.00	Картометрический метод	0.1	-
1237	-	-	356150.20	1273154.70	Картометрический метод	0.1	-
1238	-	-	356150.86	1273140.98	Картометрический метод	0.1	-
1239	-	-	356137.00	1273136.76	Картометрический метод	0.1	-
1240	-	-	356144.33	1273114.72	Картометрический метод	0.1	-
1241	-	-	356153.14	1273119.24	Картометрический метод	0.1	-
1242	-	-	356164.96	1273071.15	Картометрический метод	0.1	-

2. Сведения о характерных точках границ объекта							
Обозначение характерных точек границ	Существующие координаты, м		Измененные (уточненные) координаты, м		Метод определения координат характерной точки	Средняя квадратическая погрешность положения характерной точки (Mt), м	Описание обозначения точки на местности (при наличии)
	X	Y	X	Y			
1	2	3	4	5	6	7	8
1243	-	-	356159.25	1273069.60	Картометрический метод	0.1	-
1244	-	-	356164.12	1273052.38	Картометрический метод	0.1	-
1245	-	-	356168.98	1273039.22	Картометрический метод	0.1	-
1246	-	-	356177.74	1273008.40	Картометрический метод	0.1	-
1247	-	-	356184.74	1272972.79	Картометрический метод	0.1	-
1248	-	-	356187.35	1272968.63	Картометрический метод	0.1	-
1249	-	-	356188.71	1272966.77	Картометрический метод	0.1	-
1250	-	-	356192.33	1272968.75	Картометрический метод	0.1	-
1251	-	-	356212.84	1272979.90	Картометрический метод	0.1	-
1252	-	-	356216.69	1272983.02	Картометрический метод	0.1	-
1253	-	-	356217.81	1272984.02	Картометрический метод	0.1	-
1254	-	-	356221.18	1272987.96	Картометрический метод	0.1	-
1255	-	-	356225.20	1272994.67	Картометрический метод	0.1	-
1256	-	-	356226.10	1273002.26	Картометрический метод	0.1	-
1257	-	-	356224.61	1273016.56	Картометрический метод	0.1	-
1258	-	-	356225.56	1273024.64	Картометрический метод	0.1	-
1259	-	-	356227.56	1273034.16	Картометрический метод	0.1	-
1260	-	-	356230.90	1273042.84	Картометрический метод	0.1	-
1261	-	-	356232.52	1273047.03	Картометрический метод	0.1	-
1262	-	-	356237.58	1273055.63	Картометрический метод	0.1	-
1203	-	-	356238.41	1273056.26	Картометрический метод	0.1	-
1263	-	-	356296.38	1273026.32	Картометрический метод	0.1	-
1264	-	-	356290.26	1273025.22	Картометрический метод	0.1	-
1265	-	-	356284.05	1273024.90	Картометрический метод	0.1	-
1266	-	-	356277.84	1273025.36	Картометрический метод	0.1	-
1267	-	-	356271.74	1273026.59	Картометрический метод	0.1	-

2. Сведения о характерных точках границ объекта							
Обозначение характерных точек границ	Существующие координаты, м		Измененные (уточненные) координаты, м		Метод определения координат характерной точки	Средняя квадратическая погрешность положения характерной точки (Mt), м	Описание обозначения точки на местности (при наличии)
	X	Y	X	Y			
1	2	3	4	5	6	7	8
1268	-	-	356265.85	1273028.58	Картометрический метод	0.1	-
1269	-	-	356260.25	1273031.29	Картометрический метод	0.1	-
1270	-	-	356255.03	1273034.69	Картометрический метод	0.1	-
1271	-	-	356250.29	1273038.71	Картометрический метод	0.1	-
1272	-	-	356246.08	1273043.30	Картометрический метод	0.1	-
1273	-	-	356242.49	1273048.38	Картометрический метод	0.1	-
1274	-	-	356239.56	1273053.87	Картометрический метод	0.1	-
1275	-	-	356234.86	1273045.89	Картометрический метод	0.1	-
1276	-	-	356233.11	1273041.34	Картометрический метод	0.1	-
1277	-	-	356230.06	1273033.42	Картометрический метод	0.1	-
1278	-	-	356228.16	1273024.40	Картометрический метод	0.1	-
1279	-	-	356228.41	1273013.91	Картометрический метод	0.1	-
1280	-	-	356229.86	1273003.99	Картометрический метод	0.1	-
1281	-	-	356230.62	1273002.28	Картометрический метод	0.1	-
1282	-	-	356231.19	1273001.34	Картометрический метод	0.1	-
1283	-	-	356234.11	1272996.99	Картометрический метод	0.1	-
1284	-	-	356262.81	1272953.34	Картометрический метод	0.1	-
1285	-	-	356264.23	1272952.20	Картометрический метод	0.1	-
1286	-	-	356266.05	1272952.08	Картометрический метод	0.1	-
1287	-	-	356278.84	1272955.31	Картометрический метод	0.1	-
1288	-	-	356300.61	1272962.49	Картометрический метод	0.1	-
1289	-	-	356344.22	1272976.77	Картометрический метод	0.1	-
1290	-	-	356343.96	1272981.44	Картометрический метод	0.1	-
1291	-	-	356343.34	1272985.29	Картометрический метод	0.1	-
1292	-	-	356342.57	1272987.80	Картометрический метод	0.1	-
1293	-	-	356340.54	1272992.67	Картометрический метод	0.1	-

2. Сведения о характерных точках границ объекта							
Обозначение характерных точек границ	Существующие координаты, м		Измененные (уточненные) координаты, м		Метод определения координат характерной точки	Средняя квадратическая погрешность положения характерной точки (Mt), м	Описание обозначения точки на местности (при наличии)
	X	Y	X	Y			
1	2	3	4	5	6	7	8
1294	-	-	356335.16	1273003.41	Картометрический метод	0.1	-
1295	-	-	356331.70	1273009.63	Картометрический метод	0.1	-
1296	-	-	356329.79	1273012.68	Картометрический метод	0.1	-
1297	-	-	356328.49	1273014.16	Картометрический метод	0.1	-
1298	-	-	356327.70	1273014.74	Картометрический метод	0.1	-
1299	-	-	356326.37	1273015.37	Картометрический метод	0.1	-
1300	-	-	356324.66	1273015.68	Картометрический метод	0.1	-
1301	-	-	356321.24	1273015.37	Картометрический метод	0.1	-
1302	-	-	356316.67	1273014.18	Картометрический метод	0.1	-
1303	-	-	356310.60	1273012.19	Картометрический метод	0.1	-
1304	-	-	356307.56	1273011.46	Картометрический метод	0.1	-
1305	-	-	356305.01	1273011.11	Картометрический метод	0.1	-
1306	-	-	356303.75	1273011.22	Картометрический метод	0.1	-
1307	-	-	356302.64	1273011.74	Картометрический метод	0.1	-
1308	-	-	356302.18	1273012.20	Картометрический метод	0.1	-
1309	-	-	356300.56	1273014.92	Картометрический метод	0.1	-
1310	-	-	356298.52	1273020.49	Картометрический метод	0.1	-
1311	-	-	356297.26	1273023.98	Картометрический метод	0.1	-
1263	-	-	356296.38	1273026.32	Картометрический метод	0.1	-
1312	-	-	356344.74	1277239.95	Картометрический метод	0.1	-
1313	-	-	356338.24	1277230.34	Картометрический метод	0.1	-
1314	-	-	356333.48	1277220.82	Картометрический метод	0.1	-
1315	-	-	356332.88	1277219.48	Картометрический метод	0.1	-
1316	-	-	356329.56	1277212.00	Картометрический метод	0.1	-
1317	-	-	356325.48	1277198.94	Картометрический метод	0.1	-
1318	-	-	356323.35	1277192.63	Картометрический метод	0.1	-

2. Сведения о характерных точках границ объекта							
Обозначение характерных точек границ	Существующие координаты, м		Измененные (уточненные) координаты, м		Метод определения координат характерной точки	Средняя квадратическая погрешность положения характерной точки (Mt), м	Описание обозначения точки на местности (при наличии)
	X	Y	X	Y			
1	2	3	4	5	6	7	8
1319	-	-	356323.74	1277192.52	Картометрический метод	0.1	-
1320	-	-	356338.50	1277209.99	Картометрический метод	0.1	-
1321	-	-	356348.05	1277204.05	Картометрический метод	0.1	-
1322	-	-	356350.42	1277209.65	Картометрический метод	0.1	-
1323	-	-	356365.78	1277200.42	Картометрический метод	0.1	-
1324	-	-	356368.46	1277199.36	Картометрический метод	0.1	-
1325	-	-	356369.79	1277199.36	Картометрический метод	0.1	-
1326	-	-	356371.79	1277199.76	Картометрический метод	0.1	-
1327	-	-	356373.80	1277201.22	Картометрический метод	0.1	-
1328	-	-	356376.87	1277206.96	Картометрический метод	0.1	-
1329	-	-	356379.08	1277211.38	Картометрический метод	0.1	-
1330	-	-	356379.27	1277211.77	Картометрический метод	0.1	-
1331	-	-	356379.94	1277214.31	Картометрический метод	0.1	-
1332	-	-	356380.07	1277216.71	Картометрический метод	0.1	-
1333	-	-	356379.01	1277218.85	Картометрический метод	0.1	-
1334	-	-	356376.33	1277221.52	Картометрический метод	0.1	-
1335	-	-	356351.23	1277236.07	Картометрический метод	0.1	-
1312	-	-	356344.74	1277239.95	Картометрический метод	0.1	-
1336	-	-	356324.85	1272800.16	Картометрический метод	0.1	-
1337	-	-	356321.25	1272799.51	Картометрический метод	0.1	-
1338	-	-	356313.56	1272798.90	Картометрический метод	0.1	-
1339	-	-	356308.83	1272799.38	Картометрический метод	0.1	-
1340	-	-	356304.82	1272801.66	Картометрический метод	0.1	-
1341	-	-	356301.82	1272803.88	Картометрический метод	0.1	-
1342	-	-	356300.18	1272805.10	Картометрический метод	0.1	-
1343	-	-	356296.17	1272807.39	Картометрический метод	0.1	-

2. Сведения о характерных точках границ объекта							
Обозначение характерных точек границ	Существующие координаты, м		Измененные (уточненные) координаты, м		Метод определения координат характерной точки	Средняя квадратическая погрешность положения характерной точки (Mt), м	Описание обозначения точки на местности (при наличии)
	X	Y	X	Y			
1	2	3	4	5	6	7	8
1344	-	-	356294.78	1272807.80	Картометрический метод	0.1	-
1345	-	-	356290.48	1272809.09	Картометрический метод	0.1	-
1346	-	-	356286.23	1272809.23	Картометрический метод	0.1	-
1347	-	-	356283.44	1272808.96	Картометрический метод	0.1	-
1348	-	-	356281.86	1272808.07	Картометрический метод	0.1	-
1349	-	-	356281.13	1272806.92	Картометрический метод	0.1	-
1350	-	-	356280.76	1272804.69	Картометрический метод	0.1	-
1351	-	-	356281.44	1272800.60	Картометрический метод	0.1	-
1352	-	-	356284.38	1272794.58	Картометрический метод	0.1	-
1353	-	-	356287.29	1272786.93	Картометрический метод	0.1	-
1354	-	-	356290.14	1272774.02	Картометрический метод	0.1	-
1355	-	-	356290.36	1272771.37	Картометрический метод	0.1	-
1356	-	-	356290.79	1272766.23	Картометрический метод	0.1	-
1357	-	-	356290.79	1272759.74	Картометрический метод	0.1	-
1358	-	-	356291.00	1272753.32	Картометрический метод	0.1	-
1359	-	-	356294.56	1272745.26	Картометрический метод	0.1	-
1360	-	-	356297.38	1272736.34	Картометрический метод	0.1	-
1361	-	-	356297.87	1272728.35	Картометрический метод	0.1	-
1362	-	-	356297.37	1272721.66	Картометрический метод	0.1	-
1363	-	-	356295.47	1272716.13	Картометрический метод	0.1	-
1364	-	-	356290.62	1272709.96	Картометрический метод	0.1	-
1365	-	-	356286.34	1272705.34	Картометрический метод	0.1	-
1366	-	-	356275.57	1272696.37	Картометрический метод	0.1	-
1367	-	-	356269.48	1272689.83	Картометрический метод	0.1	-
1368	-	-	356267.39	1272685.04	Картометрический метод	0.1	-
1369	-	-	356266.46	1272677.82	Картометрический метод	0.1	-



2. Сведения о характерных точках границ объекта							
Обозначение характерных точек границ	Существующие координаты, м		Измененные (уточненные) координаты, м		Метод определения координат характерной точки	Средняя квадратическая погрешность положения характерной точки (Mt), м	Описание обозначения точки на местности (при наличии)
	X	Y	X	Y			
1	2	3	4	5	6	7	8
1370	-	-	356268.19	1272665.52	Картометрический метод	0.1	-
1371	-	-	356278.98	1272629.88	Картометрический метод	0.1	-
1372	-	-	356283.33	1272612.47	Картометрический метод	0.1	-
1373	-	-	356287.14	1272599.78	Картометрический метод	0.1	-
1374	-	-	356292.85	1272591.04	Картометрический метод	0.1	-
1375	-	-	356296.51	1272585.44	Картометрический метод	0.1	-
1376	-	-	356296.74	1272584.36	Картометрический метод	0.1	-
1377	-	-	356297.30	1272581.80	Картометрический метод	0.1	-
1378	-	-	356298.38	1272576.82	Картометрический метод	0.1	-
1379	-	-	356298.03	1272569.23	Картометрический метод	0.1	-
1380	-	-	356294.57	1272558.51	Картометрический метод	0.1	-
1381	-	-	356290.31	1272549.13	Картометрический метод	0.1	-
1382	-	-	356290.11	1272547.77	Картометрический метод	0.1	-
1383	-	-	356289.91	1272546.40	Картометрический метод	0.1	-
1384	-	-	356291.01	1272543.87	Картометрический метод	0.1	-
1385	-	-	356293.29	1272542.32	Картометрический метод	0.1	-
1386	-	-	356296.05	1272542.20	Картометрический метод	0.1	-
1387	-	-	356322.25	1272548.58	Картометрический метод	0.1	-
1388	-	-	356330.56	1272551.24	Картометрический метод	0.1	-
1389	-	-	356362.95	1272561.59	Картометрический метод	0.1	-
1390	-	-	356364.96	1272562.22	Картометрический метод	0.1	-
1391	-	-	356373.84	1272564.99	Картометрический метод	0.1	-
1392	-	-	356373.76	1272565.18	Картометрический метод	0.1	-
1393	-	-	356373.57	1272566.27	Картометрический метод	0.1	-
1394	-	-	356373.86	1272567.82	Картометрический метод	0.1	-
1395	-	-	356374.32	1272568.76	Картометрический метод	0.1	-

2. Сведения о характерных точках границ объекта							
Обозначение характерных точек границ	Существующие координаты, м		Измененные (уточненные) координаты, м		Метод определения координат характерной точки	Средняя квадратическая погрешность положения характерной точки (Mt), м	Описание обозначения точки на местности (при наличии)
	X	Y	X	Y			
1	2	3	4	5	6	7	8
1396	-	-	356375.75	1272571.28	Картометрический метод	0.1	-
1397	-	-	356378.76	1272576.61	Картометрический метод	0.1	-
1398	-	-	356383.81	1272582.48	Картометрический метод	0.1	-
1399	-	-	356382.72	1272585.22	Картометрический метод	0.1	-
1400	-	-	356381.50	1272588.28	Картометрический метод	0.1	-
1401	-	-	356380.65	1272592.84	Картометрический метод	0.1	-
1402	-	-	356376.56	1272606.46	Картометрический метод	0.1	-
1403	-	-	356373.81	1272615.62	Картометрический метод	0.1	-
1404	-	-	356358.14	1272670.81	Картометрический метод	0.1	-
1405	-	-	356351.45	1272696.30	Картометрический метод	0.1	-
1406	-	-	356331.81	1272771.07	Картометрический метод	0.1	-
1407	-	-	356326.40	1272788.15	Картометрический метод	0.1	-
1408	-	-	356325.50	1272791.67	Картометрический метод	0.1	-
1409	-	-	356324.27	1272796.52	Картометрический метод	0.1	-
1336	-	-	356324.85	1272800.16	Картометрический метод	0.1	-
1410	-	-	356385.10	1277300.14	Картометрический метод	0.1	-
1411	-	-	356380.69	1277292.13	Картометрический метод	0.1	-
1412	-	-	356378.28	1277286.41	Картометрический метод	0.1	-
1413	-	-	356370.70	1277266.68	Картометрический метод	0.1	-
1414	-	-	356368.58	1277263.73	Картометрический метод	0.1	-
1415	-	-	356366.60	1277260.99	Картометрический метод	0.1	-
1416	-	-	356358.75	1277255.62	Картометрический метод	0.1	-
1417	-	-	356395.13	1277231.04	Картометрический метод	0.1	-
1418	-	-	356397.29	1277235.94	Картометрический метод	0.1	-
1419	-	-	356397.67	1277237.59	Картометрический метод	0.1	-
1420	-	-	356397.60	1277238.45	Картометрический метод	0.1	-

2. Сведения о характерных точках границ объекта							
Обозначение характерных точек границ	Существующие координаты, м		Измененные (уточненные) координаты, м		Метод определения координат характерной точки	Средняя квадратическая погрешность положения характерной точки (Mt), м	Описание обозначения точки на местности (при наличии)
	X	Y	X	Y			
1	2	3	4	5	6	7	8
1421	-	-	356397.11	1277239.64	Картометрический метод	0.1	-
1422	-	-	356396.64	1277240.20	Картометрический метод	0.1	-
1423	-	-	356395.53	1277241.05	Картометрический метод	0.1	-
1424	-	-	356390.25	1277244.21	Картометрический метод	0.1	-
1425	-	-	356388.64	1277245.27	Картометрический метод	0.1	-
1426	-	-	356385.43	1277247.51	Картометрический метод	0.1	-
1427	-	-	356383.03	1277248.96	Картометрический метод	0.1	-
1428	-	-	356382.28	1277248.93	Картометрический метод	0.1	-
1429	-	-	356380.74	1277247.73	Картометрический метод	0.1	-
1430	-	-	356380.12	1277247.13	Картометрический метод	0.1	-
1431	-	-	356379.14	1277245.73	Картометрический метод	0.1	-
1432	-	-	356378.27	1277244.92	Картометрический метод	0.1	-
1433	-	-	356377.50	1277244.72	Картометрический метод	0.1	-
1434	-	-	356375.81	1277245.09	Картометрический метод	0.1	-
1435	-	-	356373.95	1277245.98	Картометрический метод	0.1	-
1436	-	-	356373.11	1277246.56	Картометрический метод	0.1	-
1437	-	-	356372.11	1277247.73	Картометрический метод	0.1	-
1438	-	-	356371.76	1277249.01	Картометрический метод	0.1	-
1439	-	-	356371.83	1277249.90	Картометрический метод	0.1	-
1440	-	-	356372.29	1277251.60	Картометрический метод	0.1	-
1441	-	-	356372.71	1277252.50	Картометрический метод	0.1	-
1442	-	-	356373.82	1277254.24	Картометрический метод	0.1	-
1443	-	-	356374.22	1277255.65	Картометрический метод	0.1	-
1444	-	-	356374.22	1277258.47	Картометрический метод	0.1	-
1445	-	-	356374.22	1277260.58	Картометрический метод	0.1	-
1446	-	-	356374.52	1277261.47	Картометрический метод	0.1	-

2. Сведения о характерных точках границ объекта							
Обозначение характерных точек границ	Существующие координаты, м		Измененные (уточненные) координаты, м		Метод определения координат характерной точки	Средняя квадратическая погрешность положения характерной точки (Mt), м	Описание обозначения точки на местности (при наличии)
	X	Y	X	Y			
1	2	3	4	5	6	7	8
1447	-	-	356374.97	1277261.98	Картометрический метод	0.1	-
1448	-	-	356376.16	1277262.69	Картометрический метод	0.1	-
1449	-	-	356376.98	1277262.82	Картометрический метод	0.1	-
1450	-	-	356378.63	1277262.51	Картометрический метод	0.1	-
1451	-	-	356380.03	1277262.11	Картометрический метод	0.1	-
1452	-	-	356382.82	1277260.89	Картометрический метод	0.1	-
1453	-	-	356391.08	1277256.15	Картометрический метод	0.1	-
1454	-	-	356393.80	1277255.04	Картометрический метод	0.1	-
1455	-	-	356395.17	1277254.70	Картометрический метод	0.1	-
1456	-	-	356397.20	1277254.57	Картометрический метод	0.1	-
1457	-	-	356397.80	1277254.66	Картометрический метод	0.1	-
1458	-	-	356398.93	1277255.16	Картометрический метод	0.1	-
1459	-	-	356400.00	1277255.98	Картометрический метод	0.1	-
1460	-	-	356401.99	1277258.15	Картометрический метод	0.1	-
1461	-	-	356402.38	1277258.72	Картометрический метод	0.1	-
1462	-	-	356402.84	1277259.99	Картометрический метод	0.1	-
1463	-	-	356402.87	1277260.97	Картометрический метод	0.1	-
1464	-	-	356402.31	1277262.28	Картометрический метод	0.1	-
1465	-	-	356400.35	1277264.16	Картометрический метод	0.1	-
1466	-	-	356399.24	1277264.84	Картометрический метод	0.1	-
1467	-	-	356397.42	1277265.43	Картометрический метод	0.1	-
1468	-	-	356395.73	1277265.47	Картометрический метод	0.1	-
1469	-	-	356392.42	1277264.78	Картометрический метод	0.1	-
1470	-	-	356391.23	1277264.23	Картометрический метод	0.1	-
1471	-	-	356388.86	1277262.67	Картометрический метод	0.1	-
1472	-	-	356387.69	1277262.15	Картометрический метод	0.1	-

2. Сведения о характерных точках границ объекта							
Обозначение характерных точек границ	Существующие координаты, м		Измененные (уточненные) координаты, м		Метод определения координат характерной точки	Средняя квадратическая погрешность положения характерной точки (Mt), м	Описание обозначения точки на местности (при наличии)
	X	Y	X	Y			
1	2	3	4	5	6	7	8
1473	-	-	356387.10	1277262.06	Картометрический метод	0.1	-
1474	-	-	356385.12	1277262.48	Картометрический метод	0.1	-
1475	-	-	356383.81	1277263.19	Картометрический метод	0.1	-
1476	-	-	356381.44	1277265.33	Картометрический метод	0.1	-
1477	-	-	356381.01	1277266.08	Картометрический метод	0.1	-
1478	-	-	356380.92	1277266.60	Картометрический метод	0.1	-
1479	-	-	356381.14	1277267.67	Картометрический метод	0.1	-
1480	-	-	356381.76	1277268.75	Картометрический метод	0.1	-
1481	-	-	356383.59	1277270.87	Картометрический метод	0.1	-
1482	-	-	356384.91	1277272.33	Картометрический метод	0.1	-
1483	-	-	356388.11	1277276.28	Картометрический метод	0.1	-
1484	-	-	356389.84	1277278.14	Картометрический метод	0.1	-
1485	-	-	356394.94	1277282.36	Картометрический метод	0.1	-
1486	-	-	356395.63	1277283.12	Картометрический метод	0.1	-
1487	-	-	356396.70	1277284.83	Картометрический метод	0.1	-
1488	-	-	356396.84	1277285.28	Картометрический метод	0.1	-
1489	-	-	356396.70	1277286.24	Картометрический метод	0.1	-
1490	-	-	356396.23	1277286.97	Картометрический метод	0.1	-
1491	-	-	356394.78	1277288.21	Картометрический метод	0.1	-
1492	-	-	356393.89	1277289.23	Картометрический метод	0.1	-
1493	-	-	356393.38	1277290.64	Картометрический метод	0.1	-
1494	-	-	356393.30	1277291.39	Картометрический метод	0.1	-
1495	-	-	356393.54	1277292.39	Картометрический метод	0.1	-
1496	-	-	356394.54	1277293.57	Картометрический метод	0.1	-
1497	-	-	356397.26	1277295.50	Картометрический метод	0.1	-
1498	-	-	356399.17	1277297.15	Картометрический метод	0.1	-

2. Сведения о характерных точках границ объекта							
Обозначение характерных точек границ	Существующие координаты, м		Измененные (уточненные) координаты, м		Метод определения координат характерной точки	Средняя квадратическая погрешность положения характерной точки (Mt), м	Описание обозначения точки на местности (при наличии)
	X	Y	X	Y			
1	2	3	4	5	6	7	8
1499	-	-	356400.52	1277298.78	Картометрический метод	0.1	-
1500	-	-	356400.58	1277299.61	Картометрический метод	0.1	-
1501	-	-	356399.49	1277301.33	Картометрический метод	0.1	-
1502	-	-	356398.75	1277302.03	Картометрический метод	0.1	-
1503	-	-	356397.97	1277302.32	Картометрический метод	0.1	-
1504	-	-	356397.58	1277302.25	Картометрический метод	0.1	-
1505	-	-	356394.94	1277300.67	Картометрический метод	0.1	-
1506	-	-	356390.19	1277298.03	Картометрический метод	0.1	-
1507	-	-	356389.66	1277297.85	Картометрический метод	0.1	-
1508	-	-	356388.52	1277297.89	Картометрический метод	0.1	-
1509	-	-	356387.36	1277298.35	Картометрический метод	0.1	-
1510	-	-	356385.26	1277299.96	Картометрический метод	0.1	-
1410	-	-	356385.10	1277300.14	Картометрический метод	0.1	-
1511	-	-	356289.74	1272949.03	Картометрический метод	0.1	-
1512	-	-	356278.95	1272946.67	Картометрический метод	0.1	-
1513	-	-	356277.84	1272946.52	Картометрический метод	0.1	-
1514	-	-	356275.56	1272946.62	Картометрический метод	0.1	-
1515	-	-	356271.00	1272947.07	Картометрический метод	0.1	-
1516	-	-	356268.83	1272946.67	Картометрический метод	0.1	-
1517	-	-	356259.88	1272943.28	Картометрический метод	0.1	-
1518	-	-	356259.20	1272937.84	Картометрический метод	0.1	-
1519	-	-	356263.20	1272918.89	Картометрический метод	0.1	-
1520	-	-	356270.09	1272886.95	Картометрический метод	0.1	-
1521	-	-	356285.99	1272827.76	Картометрический метод	0.1	-
1522	-	-	356288.32	1272814.18	Картометрический метод	0.1	-
1523	-	-	356289.03	1272812.70	Картометрический метод	0.1	-

2. Сведения о характерных точках границ объекта							
Обозначение характерных точек границ	Существующие координаты, м		Измененные (уточненные) координаты, м		Метод определения координат характерной точки	Средняя квадратическая погрешность положения характерной точки (Mt), м	Описание обозначения точки на местности (при наличии)
	X	Y	X	Y			
1	2	3	4	5	6	7	8
1524	-	-	356290.42	1272811.82	Картометрический метод	0.1	-
1525	-	-	356297.21	1272809.79	Картометрический метод	0.1	-
1526	-	-	356301.60	1272807.28	Картометрический метод	0.1	-
1527	-	-	356306.24	1272803.84	Картометрический метод	0.1	-
1528	-	-	356309.63	1272801.92	Картометрический метод	0.1	-
1529	-	-	356313.60	1272801.50	Картометрический метод	0.1	-
1530	-	-	356320.91	1272802.09	Картометрический метод	0.1	-
1531	-	-	356342.39	1272805.96	Картометрический метод	0.1	-
1532	-	-	356364.92	1272811.80	Картометрический метод	0.1	-
1533	-	-	356391.14	1272817.34	Картометрический метод	0.1	-
1534	-	-	356414.69	1272824.23	Картометрический метод	0.1	-
1535	-	-	356430.28	1272827.97	Картометрический метод	0.1	-
1536	-	-	356428.16	1272837.48	Картометрический метод	0.1	-
1537	-	-	356425.46	1272850.29	Картометрический метод	0.1	-
1538	-	-	356422.43	1272862.08	Картометрический метод	0.1	-
1539	-	-	356420.07	1272874.55	Картометрический метод	0.1	-
1540	-	-	356419.37	1272876.89	Картометрический метод	0.1	-
1541	-	-	356418.74	1272878.39	Картометрический метод	0.1	-
1542	-	-	356417.03	1272881.29	Картометрический метод	0.1	-
1543	-	-	356415.07	1272883.50	Картометрический метод	0.1	-
1544	-	-	356413.92	1272884.37	Картометрический метод	0.1	-
1545	-	-	356411.97	1272885.34	Картометрический метод	0.1	-
1546	-	-	356409.52	1272886.08	Картометрический метод	0.1	-
1547	-	-	356404.55	1272887.02	Картометрический метод	0.1	-
1548	-	-	356400.84	1272887.49	Картометрический метод	0.1	-
1549	-	-	356393.42	1272888.03	Картометрический метод	0.1	-

2. Сведения о характерных точках границ объекта							
Обозначение характерных точек границ	Существующие координаты, м		Измененные (уточненные) координаты, м		Метод определения координат характерной точки	Средняя квадратическая погрешность положения характерной точки (Mt), м	Описание обозначения точки на местности (при наличии)
	X	Y	X	Y			
1	2	3	4	5	6	7	8
1550	-	-	356390.06	1272888.04	Картометрический метод	0.1	-
1551	-	-	356388.41	1272887.71	Картометрический метод	0.1	-
1552	-	-	356386.79	1272886.94	Картометрический метод	0.1	-
1553	-	-	356385.99	1272886.35	Картометрический метод	0.1	-
1554	-	-	356384.82	1272884.78	Картометрический метод	0.1	-
1555	-	-	356383.97	1272881.29	Картометрический метод	0.1	-
1556	-	-	356383.70	1272878.22	Картометрический метод	0.1	-
1557	-	-	356383.59	1272874.11	Картометрический метод	0.1	-
1558	-	-	356382.96	1272872.19	Картометрический метод	0.1	-
1559	-	-	356382.26	1272871.44	Картометрический метод	0.1	-
1560	-	-	356381.08	1272870.65	Картометрический метод	0.1	-
1561	-	-	356380.60	1272870.17	Картометрический метод	0.1	-
1562	-	-	356375.54	1272862.75	Картометрический метод	0.1	-
1563	-	-	356373.21	1272859.72	Картометрический метод	0.1	-
1564	-	-	356371.83	1272858.37	Картометрический метод	0.1	-
1565	-	-	356370.43	1272857.56	Картометрический метод	0.1	-
1566	-	-	356368.41	1272856.80	Картометрический метод	0.1	-
1567	-	-	356367.44	1272856.35	Картометрический метод	0.1	-
1568	-	-	356365.39	1272854.88	Картометрический метод	0.1	-
1569	-	-	356362.67	1272852.86	Картометрический метод	0.1	-
1570	-	-	356361.13	1272852.31	Картометрический метод	0.1	-
1571	-	-	356350.67	1272850.96	Картометрический метод	0.1	-
1572	-	-	356344.60	1272850.29	Картометрический метод	0.1	-
1573	-	-	356343.64	1272850.44	Картометрический метод	0.1	-
1574	-	-	356341.90	1272851.63	Картометрический метод	0.1	-
1575	-	-	356341.20	1272852.48	Картометрический метод	0.1	-



2. Сведения о характерных точках границ объекта							
Обозначение характерных точек границ	Существующие координаты, м		Измененные (уточненные) координаты, м		Метод определения координат характерной точки	Средняя квадратическая погрешность положения характерной точки (Mt), м	Описание обозначения точки на местности (при наличии)
	X	Y	X	Y			
1	2	3	4	5	6	7	8
1576	-	-	356340.88	1272853.13	Картометрический метод	0.1	-
1577	-	-	356340.53	1272854.59	Картометрический метод	0.1	-
1578	-	-	356340.38	1272856.14	Картометрический метод	0.1	-
1579	-	-	356340.19	1272858.18	Картометрический метод	0.1	-
1580	-	-	356339.98	1272859.10	Картометрический метод	0.1	-
1581	-	-	356339.36	1272860.27	Картометрический метод	0.1	-
1582	-	-	356338.86	1272860.73	Картометрический метод	0.1	-
1583	-	-	356337.02	1272861.72	Картометрический метод	0.1	-
1584	-	-	356334.38	1272862.77	Картометрический метод	0.1	-
1585	-	-	356333.13	1272863.43	Картометрический метод	0.1	-
1586	-	-	356330.68	1272864.99	Картометрический метод	0.1	-
1587	-	-	356329.75	1272866.12	Картометрический метод	0.1	-
1588	-	-	356329.41	1272866.99	Картометрический метод	0.1	-
1589	-	-	356329.26	1272868.78	Картометрический метод	0.1	-
1590	-	-	356329.82	1272872.43	Картометрический метод	0.1	-
1591	-	-	356329.75	1272874.21	Картометрический метод	0.1	-
1592	-	-	356328.12	1272881.66	Картометрический метод	0.1	-
1593	-	-	356327.06	1272885.33	Картометрический метод	0.1	-
1594	-	-	356323.35	1272895.11	Картометрический метод	0.1	-
1595	-	-	356320.52	1272905.74	Картометрический метод	0.1	-
1596	-	-	356317.18	1272920.04	Картометрический метод	0.1	-
1597	-	-	356315.25	1272927.12	Картометрический метод	0.1	-
1598	-	-	356313.16	1272933.58	Картометрический метод	0.1	-
1599	-	-	356308.50	1272946.33	Картометрический метод	0.1	-
1600	-	-	356307.30	1272949.06	Картометрический метод	0.1	-
1601	-	-	356306.48	1272950.38	Картометрический метод	0.1	-

2. Сведения о характерных точках границ объекта							
Обозначение характерных точек границ	Существующие координаты, м		Измененные (уточненные) координаты, м		Метод определения координат характерной точки	Средняя квадратическая погрешность положения характерной точки (Mt), м	Описание обозначения точки на местности (при наличии)
	X	Y	X	Y			
1	2	3	4	5	6	7	8
1602	-	-	356305.47	1272951.51	Картометрический метод	0.1	-
1603	-	-	356304.88	1272951.92	Картометрический метод	0.1	-
1604	-	-	356303.91	1272952.06	Картометрический метод	0.1	-
1511	-	-	356289.74	1272949.03	Картометрический метод	0.1	-
1605	-	-	356277.54	1272870.37	Картометрический метод	0.1	-
1606	-	-	356263.32	1272935.79	Картометрический метод	0.1	-
1607	-	-	356280.50	1272938.75	Картометрический метод	0.1	-
1608	-	-	356296.09	1272876.34	Картометрический метод	0.1	-
1605	-	-	356277.54	1272870.37	Картометрический метод	0.1	-
1609	-	-	356476.63	1277979.68	Картометрический метод	0.1	-
1610	-	-	356474.93	1277984.98	Картометрический метод	0.1	-
1611	-	-	356471.97	1277984.67	Картометрический метод	0.1	-
1612	-	-	356466.84	1277975.88	Картометрический метод	0.1	-
1613	-	-	356460.93	1277962.14	Картометрический метод	0.1	-
1614	-	-	356457.59	1277954.29	Картометрический метод	0.1	-
1615	-	-	356452.72	1277945.84	Картометрический метод	0.1	-
1616	-	-	356443.90	1277935.35	Картометрический метод	0.1	-
1617	-	-	356436.81	1277928.17	Картометрический метод	0.1	-
1618	-	-	356432.76	1277922.90	Картометрический метод	0.1	-
1619	-	-	356429.82	1277916.74	Картометрический метод	0.1	-
1620	-	-	356445.13	1277910.61	Картометрический метод	0.1	-
1621	-	-	356446.15	1277913.36	Картометрический метод	0.1	-
1622	-	-	356459.56	1277942.53	Картометрический метод	0.1	-
1623	-	-	356471.78	1277966.18	Картометрический метод	0.1	-
1624	-	-	356475.04	1277970.55	Картометрический метод	0.1	-
1609	-	-	356476.63	1277979.68	Картометрический метод	0.1	-

2. Сведения о характерных точках границ объекта							
Обозначение характерных точек границ	Существующие координаты, м		Измененные (уточненные) координаты, м		Метод определения координат характерной точки	Средняя квадратическая погрешность положения характерной точки (Mt), м	Описание обозначения точки на местности (при наличии)
	X	Y	X	Y			
1	2	3	4	5	6	7	8
1625	-	-	356426.84	1277185.17	Картометрический метод	0.1	-
1626	-	-	356413.08	1277145.09	Картометрический метод	0.1	-
1627	-	-	356412.48	1277139.71	Картометрический метод	0.1	-
1628	-	-	356416.32	1277133.61	Картометрический метод	0.1	-
1629	-	-	356420.61	1277129.61	Картометрический метод	0.1	-
1630	-	-	356427.15	1277126.07	Картометрический метод	0.1	-
1631	-	-	356436.83	1277120.83	Картометрический метод	0.1	-
1632	-	-	356437.91	1277121.62	Картометрический метод	0.1	-
1633	-	-	356441.35	1277123.12	Картометрический метод	0.1	-
1634	-	-	356444.19	1277123.42	Картометрический метод	0.1	-
1635	-	-	356447.48	1277122.97	Картометрический метод	0.1	-
1636	-	-	356451.37	1277123.42	Картометрический метод	0.1	-
1637	-	-	356457.66	1277123.57	Картометрический метод	0.1	-
1638	-	-	356461.25	1277125.06	Картометрический метод	0.1	-
1639	-	-	356465.29	1277127.90	Картометрический метод	0.1	-
1640	-	-	356475.01	1277137.92	Картометрический метод	0.1	-
1641	-	-	356480.85	1277144.65	Картометрический метод	0.1	-
1642	-	-	356482.50	1277148.54	Картометрический метод	0.1	-
1643	-	-	356481.90	1277151.23	Картометрический метод	0.1	-
1644	-	-	356479.05	1277153.63	Картометрический метод	0.1	-
1645	-	-	356472.92	1277156.47	Картометрический метод	0.1	-
1646	-	-	356469.78	1277157.07	Картометрический метод	0.1	-
1647	-	-	356467.53	1277158.11	Картометрический метод	0.1	-
1648	-	-	356464.54	1277160.06	Картометрический метод	0.1	-
1649	-	-	356461.70	1277162.00	Картометрический метод	0.1	-
1650	-	-	356457.96	1277164.99	Картометрический метод	0.1	-

2. Сведения о характерных точках границ объекта							
Обозначение характерных точек границ	Существующие координаты, м		Измененные (уточненные) координаты, м		Метод определения координат характерной точки	Средняя квадратическая погрешность положения характерной точки (Mt), м	Описание обозначения точки на местности (при наличии)
	X	Y	X	Y			
1	2	3	4	5	6	7	8
1651	-	-	356454.22	1277166.49	Картометрический метод	0.1	-
1652	-	-	356451.38	1277167.83	Картометрический метод	0.1	-
1653	-	-	356449.43	1277169.33	Картометрический метод	0.1	-
1654	-	-	356448.09	1277171.27	Картометрический метод	0.1	-
1655	-	-	356445.09	1277174.27	Картометрический метод	0.1	-
1656	-	-	356441.35	1277177.41	Картометрический метод	0.1	-
1657	-	-	356434.32	1277182.04	Картометрический метод	0.1	-
1658	-	-	356429.98	1277184.43	Картометрический метод	0.1	-
1625	-	-	356426.84	1277185.17	Картометрический метод	0.1	-
1659	-	-	356535.69	1277095.25	Картометрический метод	0.1	-
1660	-	-	356532.69	1277092.11	Картометрический метод	0.1	-
1661	-	-	356529.70	1277089.12	Картометрический метод	0.1	-
1662	-	-	356523.87	1277086.13	Картометрический метод	0.1	-
1663	-	-	356514.29	1277082.69	Картометрический метод	0.1	-
1664	-	-	356512.35	1277081.94	Картометрический метод	0.1	-
1665	-	-	356509.83	1277082.57	Картометрический метод	0.1	-
1666	-	-	356507.83	1277083.78	Картометрический метод	0.1	-
1667	-	-	356506.21	1277085.98	Картометрический метод	0.1	-
1668	-	-	356502.32	1277094.21	Картометрический метод	0.1	-
1669	-	-	356492.60	1277109.61	Картометрический метод	0.1	-
1670	-	-	356488.18	1277120.12	Картометрический метод	0.1	-
1671	-	-	356487.44	1277119.30	Картометрический метод	0.1	-
1672	-	-	356484.59	1277117.36	Картометрический метод	0.1	-
1673	-	-	356481.60	1277117.80	Картометрический метод	0.1	-
1674	-	-	356479.06	1277118.25	Картометрический метод	0.1	-
1675	-	-	356476.66	1277117.36	Картометрический метод	0.1	-

2. Сведения о характерных точках границ объекта							
Обозначение характерных точек границ	Существующие координаты, м		Измененные (уточненные) координаты, м		Метод определения координат характерной точки	Средняя квадратическая погрешность положения характерной точки (Mt), м	Описание обозначения точки на местности (при наличии)
	X	Y	X	Y			
1	2	3	4	5	6	7	8
1676	-	-	356474.42	1277115.26	Картометрический метод	0.1	-
1677	-	-	356470.08	1277111.07	Картометрический метод	0.1	-
1678	-	-	356466.94	1277108.83	Картометрический метод	0.1	-
1679	-	-	356463.35	1277106.59	Картометрический метод	0.1	-
1680	-	-	356462.56	1277106.39	Картометрический метод	0.1	-
1681	-	-	356467.97	1277103.28	Картометрический метод	0.1	-
1682	-	-	356478.09	1277097.45	Картометрический метод	0.1	-
1683	-	-	356483.40	1277094.68	Картометрический метод	0.1	-
1684	-	-	356488.99	1277091.76	Картометрический метод	0.1	-
1685	-	-	356495.50	1277088.36	Картометрический метод	0.1	-
1686	-	-	356502.45	1277084.73	Картометрический метод	0.1	-
1687	-	-	356507.29	1277082.20	Картометрический метод	0.1	-
1688	-	-	356511.56	1277079.97	Картометрический метод	0.1	-
1689	-	-	356515.61	1277077.86	Картометрический метод	0.1	-
1690	-	-	356521.38	1277074.84	Картометрический метод	0.1	-
1691	-	-	356525.47	1277072.71	Картометрический метод	0.1	-
1692	-	-	356534.66	1277067.91	Картометрический метод	0.1	-
1693	-	-	356539.47	1277065.40	Картометрический метод	0.1	-
1694	-	-	356543.68	1277064.09	Картометрический метод	0.1	-
1695	-	-	356544.52	1277067.46	Картометрический метод	0.1	-
1696	-	-	356543.08	1277077.01	Картометрический метод	0.1	-
1697	-	-	356539.62	1277092.94	Картометрический метод	0.1	-
1659	-	-	356535.69	1277095.25	Картометрический метод	0.1	-
1698	-	-	356399.35	1277228.19	Картометрический метод	0.1	-
1699	-	-	356404.22	1277224.90	Картометрический метод	0.1	-
1700	-	-	356442.59	1277200.35	Картометрический метод	0.1	-

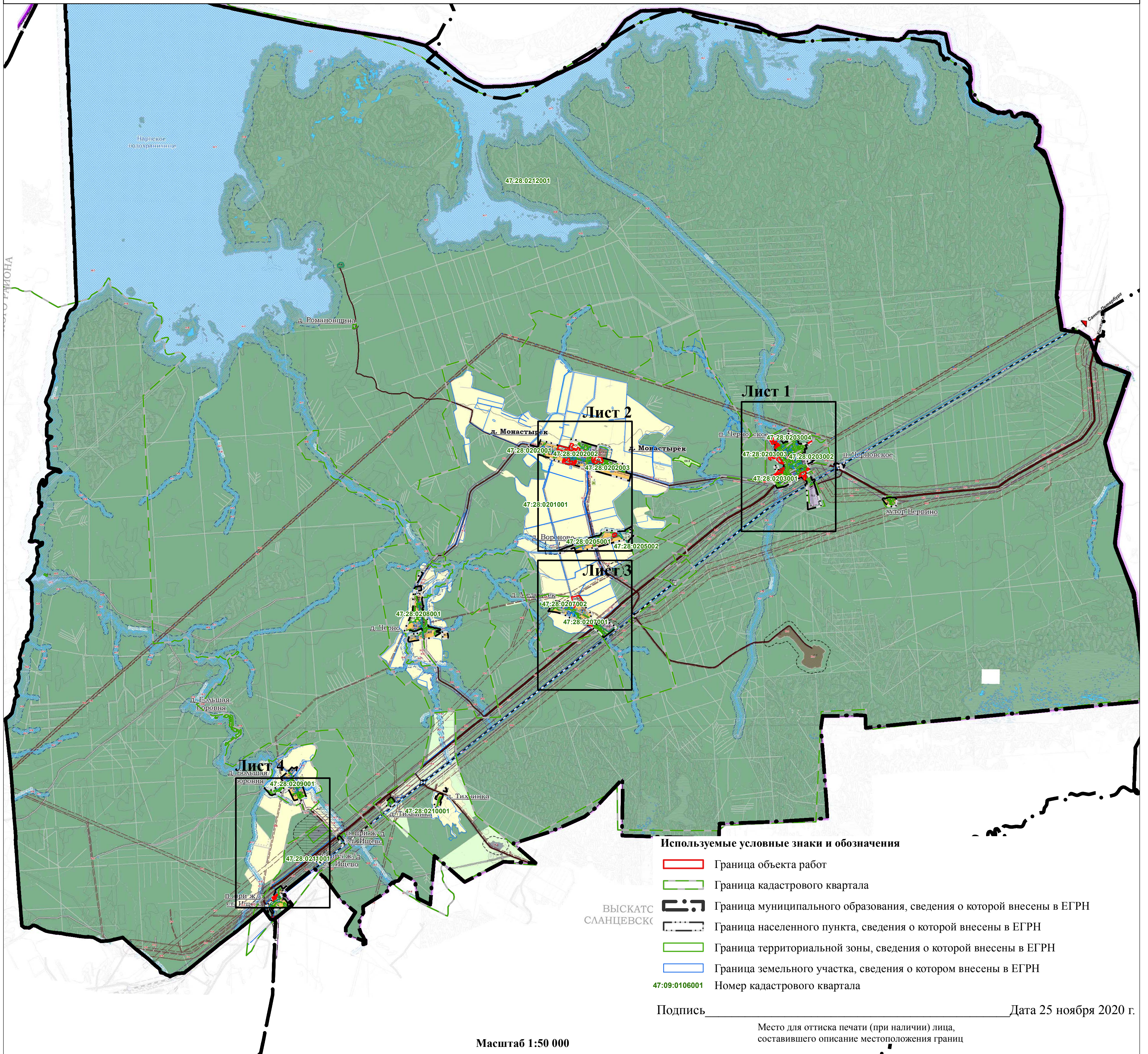
2. Сведения о характерных точках границ объекта							
Обозначение характерных точек границ	Существующие координаты, м		Измененные (уточненные) координаты, м		Метод определения координат характерной точки	Средняя квадратическая погрешность положения характерной точки (Mt), м	Описание обозначения точки на местности (при наличии)
	X	Y	X	Y			
1	2	3	4	5	6	7	8
1701	-	-	356481.92	1277177.16	Картометрический метод	0.1	-
1702	-	-	356544.92	1277141.73	Картометрический метод	0.1	-
1703	-	-	356543.80	1277146.92	Картометрический метод	0.1	-
1704	-	-	356543.98	1277148.95	Картометрический метод	0.1	-
1705	-	-	356546.05	1277152.85	Картометрический метод	0.1	-
1706	-	-	356548.88	1277157.37	Картометрический метод	0.1	-
1707	-	-	356548.71	1277160.19	Картометрический метод	0.1	-
1708	-	-	356547.75	1277161.60	Картометрический метод	0.1	-
1709	-	-	356543.61	1277164.85	Картометрический метод	0.1	-
1710	-	-	356541.54	1277165.27	Картометрический метод	0.1	-
1711	-	-	356540.02	1277164.78	Картометрический метод	0.1	-
1712	-	-	356537.02	1277162.45	Картометрический метод	0.1	-
1713	-	-	356535.61	1277158.78	Картометрический метод	0.1	-
1714	-	-	356534.84	1277158.66	Картометрический метод	0.1	-
1715	-	-	356533.07	1277159.62	Картометрический метод	0.1	-
1716	-	-	356532.50	1277163.29	Картометрический метод	0.1	-
1717	-	-	356530.52	1277164.14	Картометрический метод	0.1	-
1718	-	-	356527.98	1277161.60	Картометрический метод	0.1	-
1719	-	-	356526.57	1277162.45	Картометрический метод	0.1	-
1720	-	-	356526.15	1277163.39	Картометрический метод	0.1	-
1721	-	-	356526.29	1277165.27	Картометрический метод	0.1	-
1722	-	-	356528.27	1277169.22	Картометрический метод	0.1	-
1723	-	-	356528.63	1277171.01	Картометрический метод	0.1	-
1724	-	-	356528.27	1277171.76	Картометрический метод	0.1	-
1725	-	-	356522.34	1277174.58	Картометрический метод	0.1	-
1726	-	-	356515.28	1277177.12	Картометрический метод	0.1	-

2. Сведения о характерных точках границ объекта							
Обозначение характерных точек границ	Существующие координаты, м		Измененные (уточненные) координаты, м		Метод определения координат характерной точки	Средняя квадратическая погрешность положения характерной точки (Mt), м	Описание обозначения точки на местности (при наличии)
	X	Y	X	Y			
1	2	3	4	5	6	7	8
1727	-	-	356512.69	1277179.93	Картометрический метод	0.1	-
1728	-	-	356509.63	1277187.00	Картометрический метод	0.1	-
1729	-	-	356507.93	1277192.08	Картометрический метод	0.1	-
1730	-	-	356507.93	1277197.44	Картометрический метод	0.1	-
1731	-	-	356509.06	1277199.98	Картометрический метод	0.1	-
1732	-	-	356507.65	1277202.81	Картометрический метод	0.1	-
1733	-	-	356503.98	1277207.32	Картометрический метод	0.1	-
1734	-	-	356503.98	1277210.14	Картометрический метод	0.1	-
1735	-	-	356504.94	1277213.07	Картометрический метод	0.1	-
1736	-	-	356505.96	1277214.38	Картометрический метод	0.1	-
1737	-	-	356509.35	1277215.79	Картометрический метод	0.1	-
1738	-	-	356516.41	1277216.07	Картометрический метод	0.1	-
1739	-	-	356521.21	1277217.76	Картометрический метод	0.1	-
1740	-	-	356526.85	1277220.87	Картометрический метод	0.1	-
1741	-	-	356527.85	1277222.15	Картометрический метод	0.1	-
1742	-	-	356528.83	1277225.10	Картометрический метод	0.1	-
1743	-	-	356529.20	1277228.54	Картометрический метод	0.1	-
1744	-	-	356528.55	1277230.18	Картометрический метод	0.1	-
1745	-	-	356526.35	1277232.52	Картометрический метод	0.1	-
1746	-	-	356520.92	1277235.26	Картометрический метод	0.1	-
1747	-	-	356508.35	1277237.50	Картометрический метод	0.1	-
1748	-	-	356505.69	1277238.90	Картометрический метод	0.1	-
1749	-	-	356502.22	1277241.19	Картометрический метод	0.1	-
1750	-	-	356500.45	1277241.73	Картометрический метод	0.1	-
1751	-	-	356497.90	1277241.49	Картометрический метод	0.1	-
1752	-	-	356492.82	1277238.91	Картометрический метод	0.1	-








2. Сведения о характерных точках границ объекта							
Обозначение характерных точек границ	Существующие координаты, м		Измененные (уточненные) координаты, м		Метод определения координат характерной точки	Средняя квадратическая погрешность положения характерной точки (Mt), м	Описание обозначения точки на местности (при наличии)
	X	Y	X	Y			
1	2	3	4	5	6	7	8
1753	-	-	356485.48	1277232.13	Картометрический метод	0.1	-
1754	-	-	356481.24	1277229.03	Картометрический метод	0.1	-
1755	-	-	356476.16	1277228.46	Картометрический метод	0.1	-
1756	-	-	356473.62	1277225.92	Картометрический метод	0.1	-
1757	-	-	356472.21	1277221.97	Картометрический метод	0.1	-
1758	-	-	356469.67	1277219.43	Картометрический метод	0.1	-
1759	-	-	356466.28	1277217.18	Картометрический метод	0.1	-
1760	-	-	356464.58	1277213.79	Картометрический метод	0.1	-
1761	-	-	356462.61	1277211.25	Картометрический метод	0.1	-
1762	-	-	356461.84	1277211.33	Картометрический метод	0.1	-
1763	-	-	356460.35	1277212.94	Картометрический метод	0.1	-
1764	-	-	356458.09	1277217.18	Картометрический метод	0.1	-
1765	-	-	356445.71	1277240.00	Картометрический метод	0.1	-
1766	-	-	356441.48	1277246.21	Картометрический метод	0.1	-
1767	-	-	356436.11	1277251.86	Картометрический метод	0.1	-
1768	-	-	356434.14	1277258.07	Картометрический метод	0.1	-
1769	-	-	356427.36	1277264.56	Картометрический метод	0.1	-
1770	-	-	356426.79	1277268.51	Картометрический метод	0.1	-
1771	-	-	356427.92	1277270.77	Картометрический метод	0.1	-
1772	-	-	356426.23	1277273.03	Картометрический метод	0.1	-
1773	-	-	356423.88	1277274.36	Картометрический метод	0.1	-
1774	-	-	356419.17	1277275.00	Картометрический метод	0.1	-
1775	-	-	356416.50	1277274.23	Картометрический метод	0.1	-
1776	-	-	356415.22	1277273.31	Картометрический метод	0.1	-
1777	-	-	356414.63	1277272.23	Картометрический метод	0.1	-
1778	-	-	356414.93	1277269.92	Картометрический метод	0.1	-







Используемые условные знаки и обозначения

-  Граница объекта работ
-  Граница кадастрового квартала
-  Граница муниципального образования, сведения о которой внесены в ЕГРН
-  Граница населенного пункта, сведения о которой внесены в ЕГРН
-  Граница территориальной зоны, сведения о которой внесены в ЕГРН
-  Граница земельного участка, сведения о котором внесены в ЕГРН
-  47:09:0106001 Номер кадастрового квартала

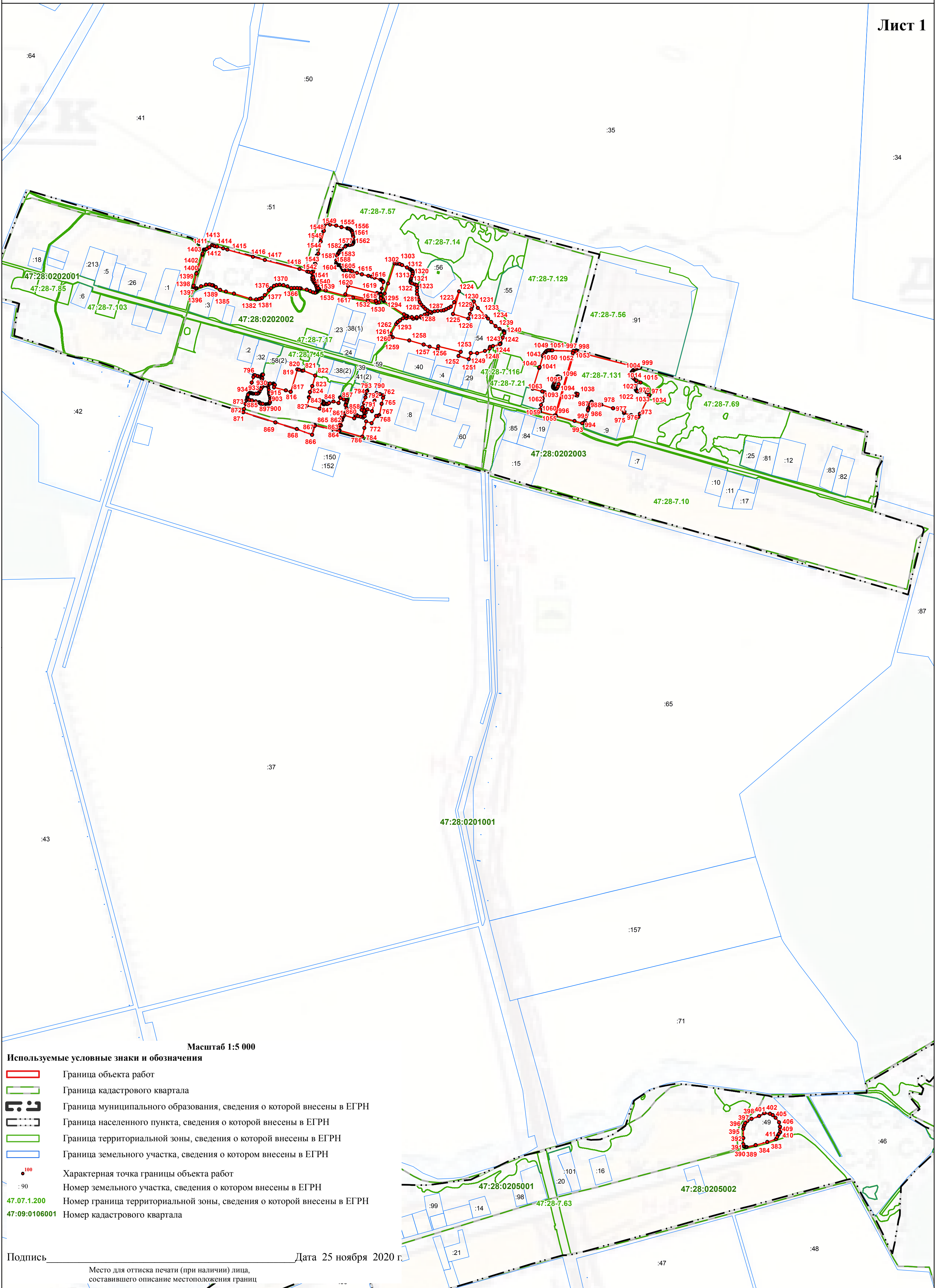
ВЫСКАТС  
СЛАНЦЕВСКО

Подпись \_\_\_\_\_

Дата 25 ноября 2020 г.

Место для оттиска печати (при наличии) лица,  
составившего описание местоположения границ

Масштаб 1:50 000



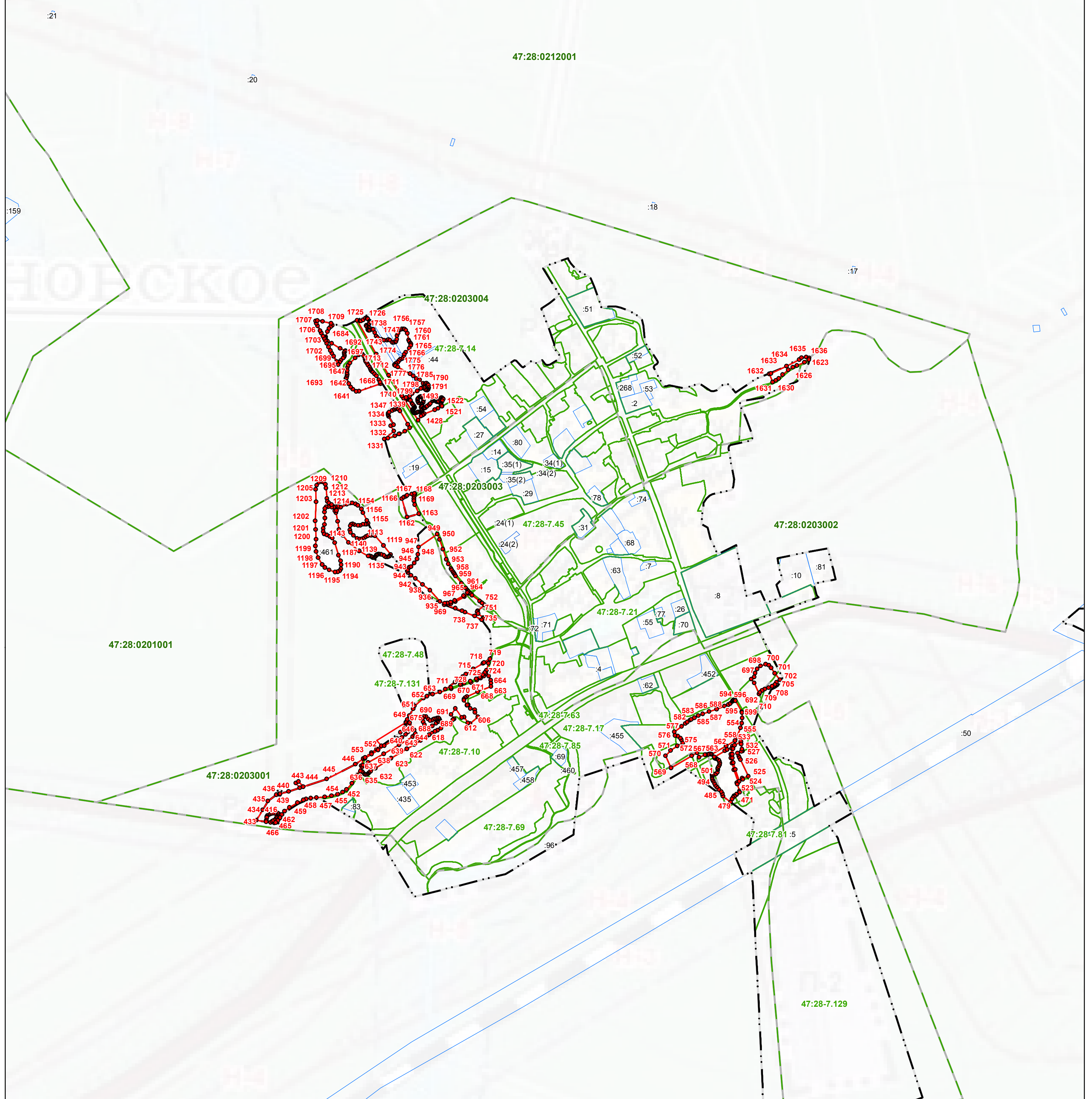
Масштаб 1:5 000

Используемые условные знаки и обозначения

- Граница объекта работ
- Граница кадастрового квартала
- Граница муниципального образования, сведения о которой внесены в ЕГРН
- Граница населенного пункта, сведения о которой внесены в ЕГРН
- Граница территориальной зоны, сведения о которой внесены в ЕГРН
- - - Граница земельного участка, сведения о котором внесены в ЕГРН
- Характерная точка границы объекта работ
- :90 Номер земельного участка, сведения о котором внесены в ЕГРН
- 47.07.1.200 Номер граница территориальной зоны, сведения о которой внесены в ЕГРН
- 47:09:0106001 Номер кадастрового квартала

Подпись \_\_\_\_\_ Дата 25 ноября 2020 г.

Место для оттиска печати (при наличии) лица, составившего описание местоположения границ



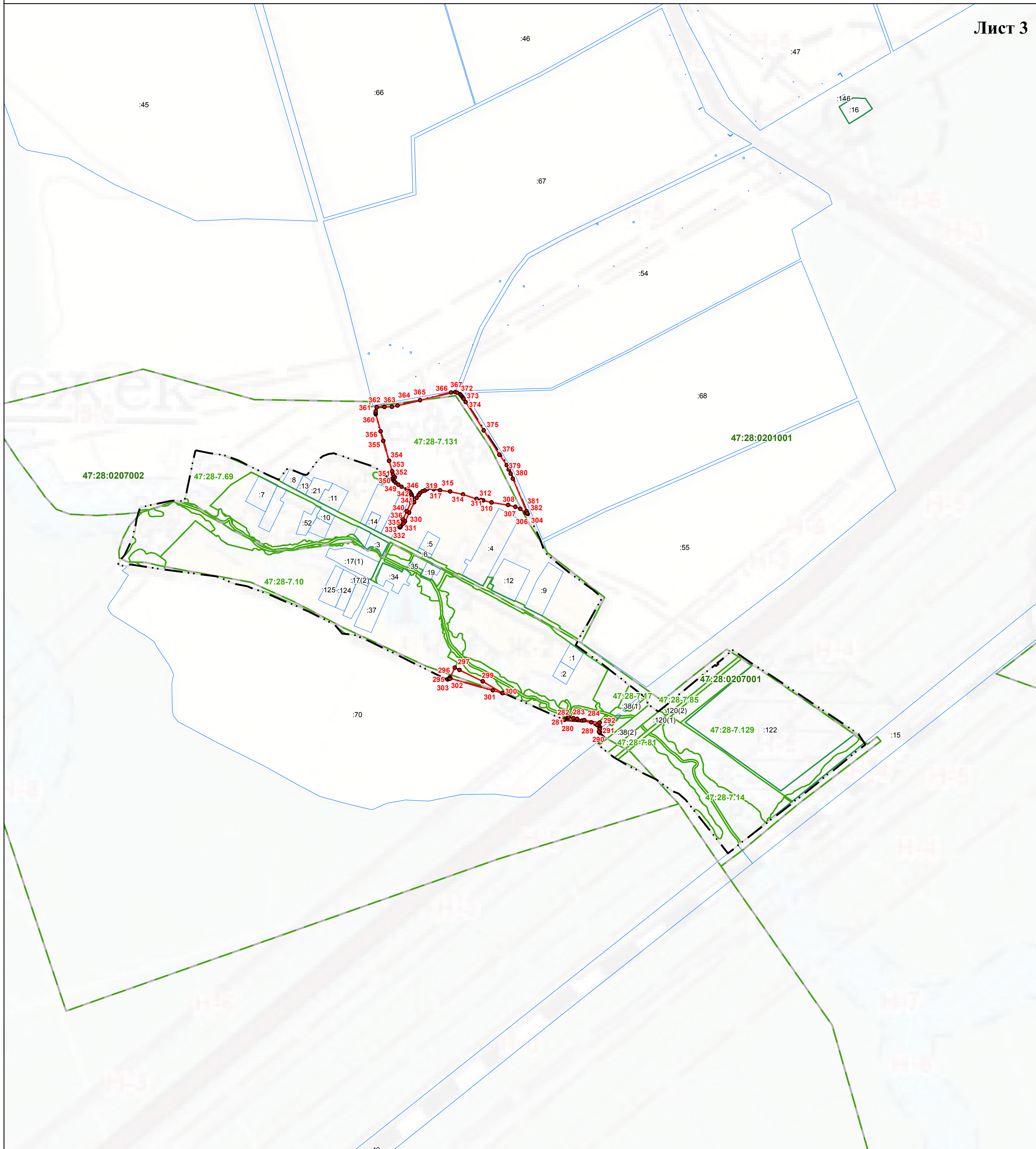
Масштаб 1:5 000

Используемые условные знаки и обозначения

- ▬ Граница объекта работ
- ▬ Граница кадастрового квартала
- Граница муниципального образования, сведения о которой внесены в ЕГРН
- Граница населенного пункта, сведения о которой внесены в ЕГРН
- ▬ Граница территориальной зоны, сведения о которой внесены в ЕГРН
- ▬ Граница земельного участка, сведения о котором внесены в ЕГРН
- Характерная точка границы объекта работ
- :90 Номер земельного участка, сведения о котором внесены в ЕГРН
- 47.07.1.200 Номер граница территориальной зоны, сведения о которой внесены в ЕГРН
- 47:09:0106001 Номер кадастрового квартала











Подпись \_\_\_\_\_ Дата 25 ноября 2020 г.

Место для оттиска печати (при наличии) лица,  
составившего описание местоположения границ



Масштаб 1:5 000

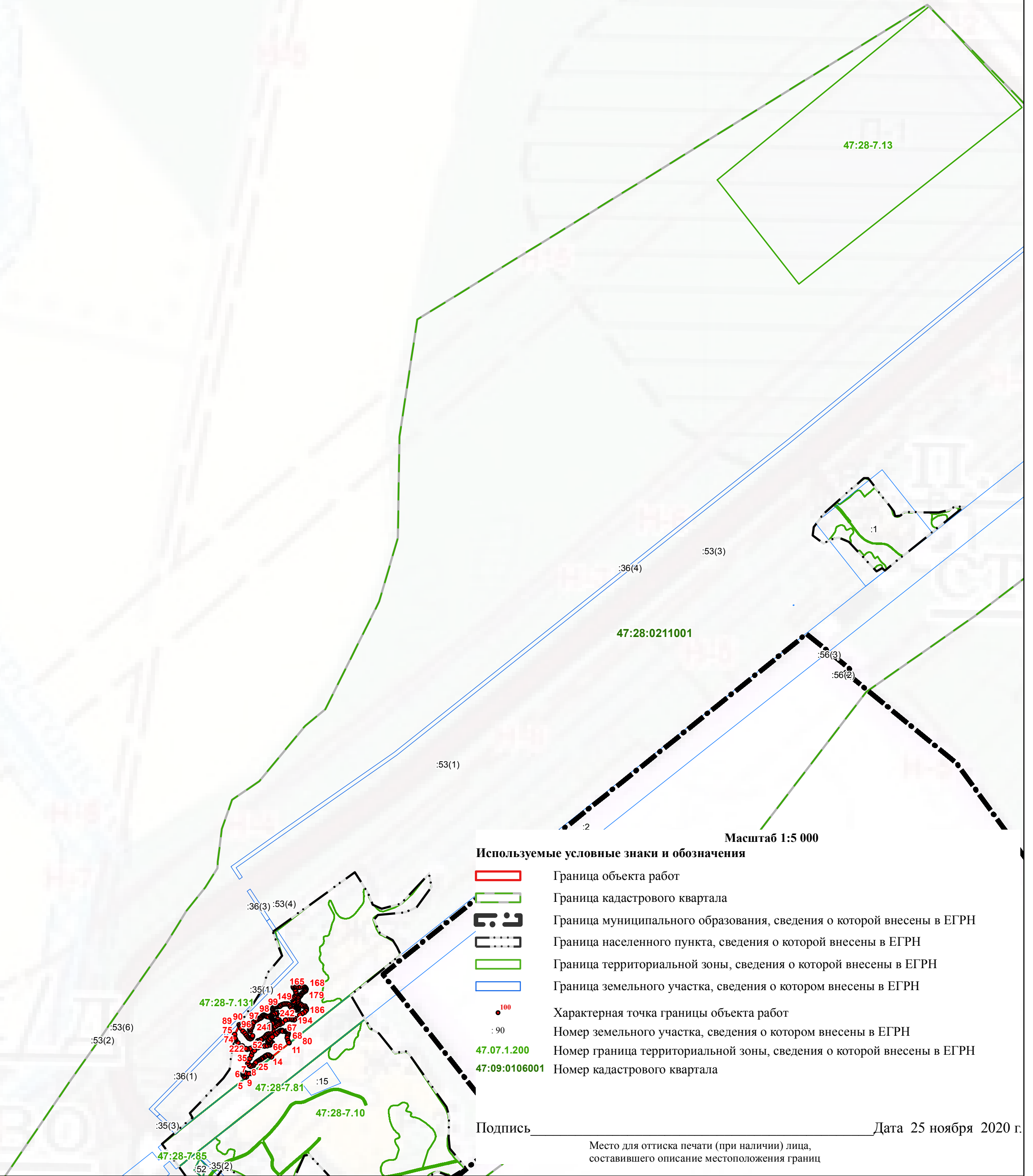
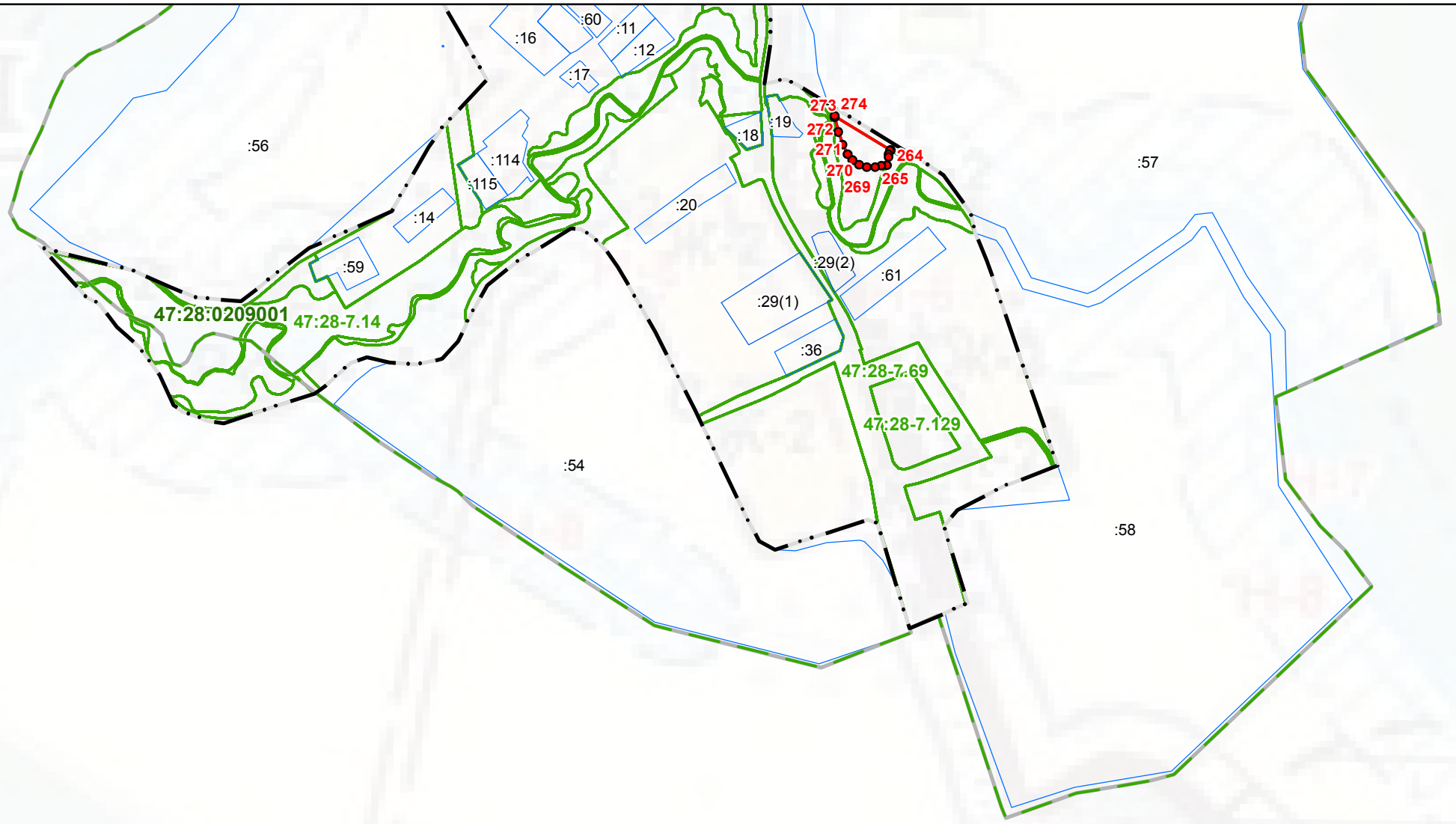
Используемые условные знаки и обозначения

-  Граница объекта работ
-  Граница кадастрового квартала
-  Граница муниципального образования, сведения о которой внесены в ЕГРН
-  Граница населенного пункта, сведения о которой внесены в ЕГРН
-  Граница территориальной зоны, сведения о которой внесены в ЕГРН
-  Граница земельного участка, сведения о котором внесены в ЕГРН
-  Характерная точка границы объекта работ
-  Номер земельного участка, сведения о котором внесены в ЕГРН
-  47.07.1.200 Номер граница территориальной зоны, сведения о которой внесены в ЕГРН
-  47:09:0106001 Номер кадастрового квартала

Подпись \_\_\_\_\_

Дата 25 ноября 2020 г.

Место для оттиска печати (при наличии) лица, составившего описание местоположения границ



Используемые условные знаки и обозначения

- Граница объекта работ
- Граница кадастрового квартала
- Граница муниципального образования, сведения о которой внесены в ЕГРН
- Граница населенного пункта, сведения о которой внесены в ЕГРН
- Граница территориальной зоны, сведения о которой внесены в ЕГРН
- Граница земельного участка, сведения о котором внесены в ЕГРН
- Характерная точка границы объекта работ
- : Номер земельного участка, сведения о котором внесены в ЕГРН
- / Номер граница территориальной зоны, сведения о которой внесены в ЕГРН
- \ Номер кадастрового квартала

Подпись \_\_\_\_\_

Дата 25 ноября 2020 г.

Место для оттиска печати (при наличии) лица, составившего описание местоположения границ

**Текстовое описание местоположения границ  
населенных пунктов, территориальных зон, особо охраняемых природных  
территорий, зон с особыми условиями использования территорий**

Прохождение границы		Описание прохождения границы
от точки	до точки	
<b>1</b>	<b>2</b>	<b>3</b>
1	2	-
2	3	-
3	4	-
4	5	-
5	6	-
6	7	-
7	8	-
8	9	-
9	10	-
10	1	-
11	12	-
12	13	-
13	14	-
14	15	-
15	16	-
16	17	-
17	18	-
18	19	-
19	20	-
20	21	-
21	22	-
22	23	-
23	24	-
24	25	-
25	26	-
26	27	-
27	28	-
28	29	-
29	30	-
30	31	-
31	32	-
32	33	-
33	34	-
34	35	-
35	36	-
36	37	-

**Текстовое описание местоположения границ  
населенных пунктов, территориальных зон, особо охраняемых природных  
территорий, зон с особыми условиями использования территорий**

Прохождение границы		Описание прохождения границы
от точки	до точки	
1	2	3
37	38	-
38	39	-
39	40	-
40	41	-
41	42	-
42	43	-
43	44	-
44	45	-
45	46	-
46	47	-
47	48	-
48	49	-
49	50	-
50	51	-
51	52	-
52	53	-
53	54	-
54	55	-
55	56	-
56	57	-
57	58	-
58	59	-
59	60	-
60	61	-
61	62	-
62	63	-
63	64	-
64	65	-
65	66	-
66	67	-
67	68	-
68	11	-
69	70	-
70	71	-
71	72	-
72	73	-



**Текстовое описание местоположения границ  
населенных пунктов, территориальных зон, особо охраняемых природных  
территорий, зон с особыми условиями использования территорий**

Прохождение границы		Описание прохождения границы
от точки	до точки	
1	2	3
73	74	-
74	75	-
75	76	-
76	77	-
77	78	-
78	79	-
79	80	-
80	81	-
81	82	-
82	83	-
83	84	-
84	85	-
85	86	-
86	87	-
87	88	-
88	89	-
89	90	-
90	91	-
91	92	-
92	93	-
93	94	-
94	95	-
95	96	-
96	97	-
97	98	-
98	99	-
99	100	-
100	101	-
101	102	-
102	103	-
103	104	-
104	105	-
105	106	-
106	107	-
107	108	-
108	109	-

**Текстовое описание местоположения границ  
населенных пунктов, территориальных зон, особо охраняемых природных  
территорий, зон с особыми условиями использования территорий**

Прохождение границы		Описание прохождения границы
от точки	до точки	
1	2	3
109	110	-
110	111	-
111	112	-
112	113	-
113	114	-
114	115	-
115	116	-
116	117	-
117	118	-
118	119	-
119	120	-
120	121	-
121	122	-
122	123	-
123	124	-
124	125	-
125	126	-
126	127	-
127	128	-
128	129	-
129	130	-
130	131	-
131	132	-
132	133	-
133	134	-
134	135	-
135	136	-
136	137	-
137	138	-
138	139	-
139	140	-
140	141	-
141	142	-
142	143	-
143	144	-
144	145	-

**Текстовое описание местоположения границ  
населенных пунктов, территориальных зон, особо охраняемых природных  
территорий, зон с особыми условиями использования территорий**

Прохождение границы		Описание прохождения границы
от точки	до точки	
1	2	3
145	146	-
146	147	-
147	148	-
148	149	-
149	150	-
150	151	-
151	152	-
152	153	-
153	154	-
154	155	-
155	156	-
156	157	-
157	158	-
158	159	-
159	160	-
160	161	-
161	162	-
162	163	-
163	164	-
164	165	-
165	166	-
166	167	-
167	168	-
168	169	-
169	170	-
170	171	-
171	172	-
172	173	-
173	174	-
174	175	-
175	176	-
176	177	-
177	178	-
178	179	-
179	180	-
180	181	-

**Текстовое описание местоположения границ  
населенных пунктов, территориальных зон, особо охраняемых природных  
территорий, зон с особыми условиями использования территорий**

Прохождение границы		Описание прохождения границы
от точки	до точки	
1	2	3
181	182	-
182	183	-
183	184	-
184	185	-
185	186	-
186	187	-
187	188	-
188	189	-
189	190	-
190	191	-
191	192	-
192	193	-
193	194	-
194	195	-
195	196	-
196	197	-
197	198	-
198	199	-
199	200	-
200	201	-
201	202	-
202	203	-
203	204	-
204	205	-
205	206	-
206	207	-
207	208	-
208	209	-
209	210	-
210	211	-
211	212	-
212	213	-
213	214	-
214	215	-
215	216	-
216	217	-

**Текстовое описание местоположения границ  
населенных пунктов, территориальных зон, особо охраняемых природных  
территорий, зон с особыми условиями использования территорий**

Прохождение границы		Описание прохождения границы
от точки	до точки	
1	2	3
217	218	-
218	219	-
219	220	-
220	221	-
221	222	-
222	223	-
223	224	-
224	225	-
225	69	-
226	227	-
227	228	-
228	229	-
229	230	-
230	231	-
231	232	-
232	233	-
233	234	-
234	235	-
235	236	-
236	237	-
237	238	-
238	239	-
239	240	-
240	241	-
241	242	-
242	243	-
243	244	-
244	245	-
245	246	-
246	247	-
247	248	-
248	249	-
249	250	-
250	251	-
251	252	-
252	253	-

**Текстовое описание местоположения границ  
населенных пунктов, территориальных зон, особо охраняемых природных  
территорий, зон с особыми условиями использования территорий**

Прохождение границы		Описание прохождения границы
от точки	до точки	
1	2	3
253	254	-
254	255	-
255	256	-
256	257	-
257	258	-
258	259	-
259	226	-
260	261	-
261	262	-
262	263	-
263	264	-
264	265	-
265	266	-
266	267	-
267	268	-
268	269	-
269	270	-
270	271	-
271	272	-
272	273	-
273	274	-
274	260	-
275	276	-
276	277	-
277	278	-
278	279	-
279	280	-
280	281	-
281	282	-
282	283	-
283	284	-
284	285	-
285	286	-
286	287	-
287	288	-
288	289	-

**Текстовое описание местоположения границ  
населенных пунктов, территориальных зон, особо охраняемых природных  
территорий, зон с особыми условиями использования территорий**

Прохождение границы		Описание прохождения границы
от точки	до точки	
1	2	3
289	290	-
290	291	-
291	292	-
292	275	-
293	294	-
294	295	-
295	296	-
296	297	-
297	298	-
298	299	-
299	300	-
300	301	-
301	302	-
302	303	-
303	293	-
304	305	-
305	306	-
306	307	-
307	308	-
308	309	-
309	310	-
310	311	-
311	312	-
312	313	-
313	314	-
314	315	-
315	316	-
316	317	-
317	318	-
318	319	-
319	320	-
320	321	-
321	322	-
322	323	-
323	324	-
324	325	-

**Текстовое описание местоположения границ  
населенных пунктов, территориальных зон, особо охраняемых природных  
территорий, зон с особыми условиями использования территорий**

Прохождение границы		Описание прохождения границы
от точки	до точки	
1	2	3
325	326	-
326	327	-
327	328	-
328	329	-
329	330	-
330	331	-
331	332	-
332	333	-
333	334	-
334	335	-
335	336	-
336	337	-
337	338	-
338	339	-
339	340	-
340	341	-
341	342	-
342	343	-
343	344	-
344	345	-
345	346	-
346	347	-
347	348	-
348	349	-
349	350	-
350	351	-
351	352	-
352	353	-
353	354	-
354	355	-
355	356	-
356	357	-
357	358	-
358	359	-
359	360	-
360	361	-



**Текстовое описание местоположения границ  
населенных пунктов, территориальных зон, особо охраняемых природных  
территорий, зон с особыми условиями использования территорий**

Прохождение границы		Описание прохождения границы
от точки	до точки	
1	2	3
361	362	-
362	363	-
363	364	-
364	365	-
365	366	-
366	367	-
367	368	-
368	369	-
369	370	-
370	371	-
371	372	-
372	373	-
373	374	-
374	375	-
375	376	-
376	377	-
377	378	-
378	379	-
379	380	-
380	381	-
381	382	-
382	304	-
383	384	-
384	385	-
385	386	-
386	387	-
387	388	-
388	389	-
389	390	-
390	391	-
391	392	-
392	393	-
393	394	-
394	395	-
395	396	-
396	397	-

**Текстовое описание местоположения границ  
населенных пунктов, территориальных зон, особо охраняемых природных  
территорий, зон с особыми условиями использования территорий**

Прохождение границы		Описание прохождения границы
от точки	до точки	
1	2	3
397	398	-
398	399	-
399	400	-
400	401	-
401	402	-
402	403	-
403	404	-
404	405	-
405	406	-
406	407	-
407	408	-
408	409	-
409	410	-
410	411	-
411	383	-
412	413	-
413	414	-
414	415	-
415	416	-
416	417	-
417	418	-
418	419	-
419	420	-
420	421	-
421	422	-
422	423	-
423	424	-
424	425	-
425	426	-
426	427	-
427	428	-
428	429	-
429	430	-
430	431	-
431	432	-
432	433	-

**Текстовое описание местоположения границ  
населенных пунктов, территориальных зон, особо охраняемых природных  
территорий, зон с особыми условиями использования территорий**

Прохождение границы		Описание прохождения границы
от точки	до точки	
1	2	3
433	434	-
434	435	-
435	436	-
436	437	-
437	438	-
438	439	-
439	440	-
440	441	-
441	442	-
442	443	-
443	444	-
444	445	-
445	446	-
446	447	-
447	448	-
448	449	-
449	450	-
450	451	-
451	452	-
452	453	-
453	454	-
454	455	-
455	456	-
456	457	-
457	458	-
458	459	-
459	460	-
460	461	-
461	462	-
462	463	-
463	464	-
464	465	-
465	466	-
466	412	-
467	468	-
468	469	-

**Текстовое описание местоположения границ  
населенных пунктов, территориальных зон, особо охраняемых природных  
территорий, зон с особыми условиями использования территорий**

Прохождение границы		Описание прохождения границы
от точки	до точки	
1	2	3
469	470	-
470	471	-
471	472	-
472	473	-
473	474	-
474	475	-
475	476	-
476	477	-
477	478	-
478	479	-
479	480	-
480	481	-
481	482	-
482	483	-
483	484	-
484	485	-
485	486	-
486	487	-
487	488	-
488	489	-
489	490	-
490	491	-
491	492	-
492	493	-
493	494	-
494	495	-
495	496	-
496	497	-
497	498	-
498	499	-
499	500	-
500	501	-
501	502	-
502	503	-
503	504	-
504	505	-

**Текстовое описание местоположения границ  
населенных пунктов, территориальных зон, особо охраняемых природных  
территорий, зон с особыми условиями использования территорий**

Прохождение границы		Описание прохождения границы
от точки	до точки	
1	2	3
505	506	-
506	507	-
507	508	-
508	509	-
509	510	-
510	511	-
511	512	-
512	513	-
513	514	-
514	467	-
515	516	-
516	517	-
517	518	-
518	519	-
519	520	-
520	521	-
521	522	-
522	523	-
523	524	-
524	525	-
525	526	-
526	527	-
527	528	-
528	529	-
529	530	-
530	531	-
531	532	-
532	533	-
533	515	-
534	535	-
535	536	-
536	537	-
537	538	-
538	539	-
539	540	-
540	541	-

**Текстовое описание местоположения границ  
населенных пунктов, территориальных зон, особо охраняемых природных  
территорий, зон с особыми условиями использования территорий**

Прохождение границы		Описание прохождения границы
от точки	до точки	
1	2	3
541	542	-
542	543	-
543	544	-
544	545	-
545	546	-
546	547	-
547	548	-
548	549	-
549	550	-
550	551	-
551	552	-
552	553	-
553	534	-
554	555	-
555	556	-
556	557	-
557	558	-
558	559	-
559	560	-
560	561	-
561	562	-
562	563	-
563	564	-
564	565	-
565	566	-
566	567	-
567	568	-
568	569	-
569	570	-
570	571	-
571	572	-
572	573	-
573	574	-
574	575	-
575	576	-
576	577	-

**Текстовое описание местоположения границ  
населенных пунктов, территориальных зон, особо охраняемых природных  
территорий, зон с особыми условиями использования территорий**

Прохождение границы		Описание прохождения границы
от точки	до точки	
1	2	3
577	578	-
578	579	-
579	580	-
580	581	-
581	582	-
582	583	-
583	584	-
584	585	-
585	586	-
586	587	-
587	588	-
588	589	-
589	590	-
590	591	-
591	592	-
592	593	-
593	594	-
594	595	-
595	596	-
596	597	-
597	598	-
598	599	-
599	554	-
600	601	-
601	602	-
602	603	-
603	604	-
604	605	-
605	606	-
606	607	-
607	608	-
608	609	-
609	610	-
610	611	-
611	612	-
612	613	-

**Текстовое описание местоположения границ  
населенных пунктов, территориальных зон, особо охраняемых природных  
территорий, зон с особыми условиями использования территорий**

Прохождение границы		Описание прохождения границы
от точки	до точки	
1	2	3
613	614	-
614	615	-
615	616	-
616	617	-
617	618	-
618	600	-
619	620	-
620	621	-
621	622	-
622	623	-
623	624	-
624	625	-
625	626	-
626	627	-
627	628	-
628	629	-
629	630	-
630	631	-
631	632	-
632	633	-
633	634	-
634	635	-
635	636	-
636	637	-
637	638	-
638	639	-
639	640	-
640	641	-
641	642	-
642	643	-
643	644	-
644	645	-
645	646	-
646	647	-
647	648	-
648	649	-



**Текстовое описание местоположения границ  
населенных пунктов, территориальных зон, особо охраняемых природных  
территорий, зон с особыми условиями использования территорий**

Прохождение границы		Описание прохождения границы
от точки	до точки	
1	2	3
649	650	-
650	651	-
651	652	-
652	653	-
653	654	-
654	655	-
655	656	-
656	657	-
657	658	-
658	659	-
659	660	-
660	661	-
661	662	-
662	663	-
663	664	-
664	665	-
665	666	-
666	667	-
667	668	-
668	669	-
669	670	-
670	671	-
671	672	-
672	673	-
673	674	-
674	675	-
675	676	-
676	677	-
677	678	-
678	679	-
679	680	-
680	681	-
681	682	-
682	683	-
683	684	-
684	685	-

**Текстовое описание местоположения границ  
населенных пунктов, территориальных зон, особо охраняемых природных  
территорий, зон с особыми условиями использования территорий**

Прохождение границы		Описание прохождения границы
от точки	до точки	
1	2	3
685	686	-
686	687	-
687	688	-
688	689	-
689	690	-
690	691	-
691	692	-
692	693	-
693	694	-
694	695	-
695	696	-
696	619	-
697	698	-
698	699	-
699	700	-
700	701	-
701	702	-
702	703	-
703	704	-
704	705	-
705	706	-
706	707	-
707	708	-
708	709	-
709	710	-
710	711	-
711	712	-
712	713	-
713	714	-
714	715	-
715	716	-
716	697	-
717	718	-
718	719	-
719	720	-
720	721	-

**Текстовое описание местоположения границ  
населенных пунктов, территориальных зон, особо охраняемых природных  
территорий, зон с особыми условиями использования территорий**

Прохождение границы		Описание прохождения границы
от точки	до точки	
1	2	3
721	722	-
722	723	-
723	724	-
724	725	-
725	726	-
726	727	-
727	728	-
728	729	-
729	730	-
730	731	-
731	732	-
732	733	-
733	734	-
734	735	-
735	736	-
736	737	-
737	738	-
738	739	-
739	740	-
740	717	-
741	742	-
742	743	-
743	744	-
744	745	-
745	746	-
746	747	-
747	748	-
748	749	-
749	750	-
750	751	-
751	752	-
752	753	-
753	754	-
754	755	-
755	756	-
756	757	-

**Текстовое описание местоположения границ  
населенных пунктов, территориальных зон, особо охраняемых природных  
территорий, зон с особыми условиями использования территорий**

Прохождение границы		Описание прохождения границы
от точки	до точки	
1	2	3
757	758	-
758	759	-
759	760	-
760	761	-
761	762	-
762	763	-
763	764	-
764	765	-
765	766	-
766	767	-
767	768	-
768	769	-
769	770	-
770	771	-
771	772	-
772	773	-
773	774	-
774	775	-
775	776	-
776	777	-
777	778	-
778	779	-
779	780	-
780	781	-
781	782	-
782	741	-
783	784	-
784	785	-
785	786	-
786	787	-
787	788	-
788	789	-
789	790	-
790	791	-
791	792	-
792	793	-

**Текстовое описание местоположения границ  
населенных пунктов, территориальных зон, особо охраняемых природных  
территорий, зон с особыми условиями использования территорий**

Прохождение границы		Описание прохождения границы
от точки	до точки	
1	2	3
793	794	-
794	795	-
795	796	-
796	797	-
797	798	-
798	799	-
799	800	-
800	801	-
801	802	-
802	803	-
803	804	-
804	805	-
805	806	-
806	807	-
807	808	-
808	809	-
809	810	-
810	811	-
811	812	-
812	813	-
813	814	-
814	815	-
815	816	-
816	817	-
817	818	-
818	819	-
819	820	-
820	821	-
821	822	-
822	823	-
823	824	-
824	825	-
825	826	-
826	827	-
827	828	-
828	829	-

**Текстовое описание местоположения границ  
населенных пунктов, территориальных зон, особо охраняемых природных  
территорий, зон с особыми условиями использования территорий**

Прохождение границы		Описание прохождения границы
от точки	до точки	
1	2	3
829	830	-
830	831	-
831	832	-
832	833	-
833	834	-
834	835	-
835	836	-
836	837	-
837	838	-
838	839	-
839	840	-
840	841	-
841	842	-
842	843	-
843	844	-
844	845	-
845	846	-
846	847	-
847	848	-
848	849	-
849	850	-
850	851	-
851	852	-
852	853	-
853	854	-
854	855	-
855	856	-
856	857	-
857	858	-
858	859	-
859	860	-
860	861	-
861	862	-
862	863	-
863	864	-
864	865	-

**Текстовое описание местоположения границ  
населенных пунктов, территориальных зон, особо охраняемых природных  
территорий, зон с особыми условиями использования территорий**

Прохождение границы		Описание прохождения границы
от точки	до точки	
1	2	3
865	866	-
866	867	-
867	868	-
868	869	-
869	870	-
870	871	-
871	872	-
872	873	-
873	874	-
874	875	-
875	876	-
876	877	-
877	878	-
878	879	-
879	880	-
880	881	-
881	882	-
882	883	-
883	884	-
884	885	-
885	886	-
886	887	-
887	888	-
888	889	-
889	890	-
890	891	-
891	892	-
892	893	-
893	894	-
894	895	-
895	896	-
896	897	-
897	898	-
898	899	-
899	900	-
900	901	-

**Текстовое описание местоположения границ  
населенных пунктов, территориальных зон, особо охраняемых природных  
территорий, зон с особыми условиями использования территорий**

Прохождение границы		Описание прохождения границы
от точки	до точки	
1	2	3
901	902	-
902	903	-
903	904	-
904	905	-
905	906	-
906	907	-
907	908	-
908	909	-
909	910	-
910	911	-
911	912	-
912	913	-
913	914	-
914	915	-
915	916	-
916	917	-
917	918	-
918	919	-
919	920	-
920	921	-
921	922	-
922	783	-
923	924	-
924	925	-
925	926	-
926	927	-
927	928	-
928	929	-
929	930	-
930	931	-
931	932	-
932	933	-
933	934	-
934	935	-
935	936	-
936	937	-



**Текстовое описание местоположения границ  
населенных пунктов, территориальных зон, особо охраняемых природных  
территорий, зон с особыми условиями использования территорий**

Прохождение границы		Описание прохождения границы
от точки	до точки	
1	2	3
937	938	-
938	939	-
939	940	-
940	941	-
941	942	-
942	943	-
943	944	-
944	945	-
945	946	-
946	947	-
947	948	-
948	949	-
949	950	-
950	951	-
951	952	-
952	953	-
953	954	-
954	955	-
955	956	-
956	957	-
957	923	-
958	959	-
959	960	-
960	961	-
961	962	-
962	963	-
963	964	-
964	965	-
965	966	-
966	967	-
967	968	-
968	969	-
969	970	-
970	971	-
971	972	-
972	973	-

**Текстовое описание местоположения границ  
населенных пунктов, территориальных зон, особо охраняемых природных  
территорий, зон с особыми условиями использования территорий**

Прохождение границы		Описание прохождения границы
от точки	до точки	
1	2	3
973	974	-
974	975	-
975	976	-
976	977	-
977	978	-
978	979	-
979	980	-
980	981	-
981	982	-
982	983	-
983	984	-
984	985	-
985	986	-
986	987	-
987	988	-
988	989	-
989	990	-
990	991	-
991	992	-
992	993	-
993	994	-
994	995	-
995	996	-
996	997	-
997	998	-
998	999	-
999	1000	-
1000	1001	-
1001	1002	-
1002	1003	-
1003	1004	-
1004	1005	-
1005	1006	-
1006	1007	-
1007	1008	-
1008	1009	-

**Текстовое описание местоположения границ  
населенных пунктов, территориальных зон, особо охраняемых природных  
территорий, зон с особыми условиями использования территорий**

Прохождение границы		Описание прохождения границы
от точки	до точки	
1	2	3
1009	1010	-
1010	1011	-
1011	1012	-
1012	1013	-
1013	1014	-
1014	1015	-
1015	1016	-
1016	1017	-
1017	1018	-
1018	1019	-
1019	1020	-
1020	1021	-
1021	1022	-
1022	958	-
1023	1024	-
1024	1025	-
1025	1026	-
1026	1023	-
1027	1028	-
1028	1029	-
1029	1030	-
1030	1031	-
1031	1032	-
1032	1033	-
1033	1034	-
1034	1035	-
1035	1036	-
1036	1037	-
1037	1038	-
1038	1039	-
1039	1040	-
1040	1041	-
1041	1042	-
1042	1043	-
1043	1044	-
1044	1045	-

**Текстовое описание местоположения границ  
населенных пунктов, территориальных зон, особо охраняемых природных  
территорий, зон с особыми условиями использования территорий**

Прохождение границы		Описание прохождения границы
от точки	до точки	
1	2	3
1045	1046	-
1046	1047	-
1047	1048	-
1048	1049	-
1049	1050	-
1050	1051	-
1051	1027	-
1052	1053	-
1053	1054	-
1054	1055	-
1055	1056	-
1056	1057	-
1057	1058	-
1058	1059	-
1059	1060	-
1060	1061	-
1061	1062	-
1062	1063	-
1063	1064	-
1064	1065	-
1065	1066	-
1066	1067	-
1067	1068	-
1068	1069	-
1069	1070	-
1070	1071	-
1071	1072	-
1072	1073	-
1073	1074	-
1074	1075	-
1075	1076	-
1076	1077	-
1077	1078	-
1078	1079	-
1079	1080	-
1080	1081	-

**Текстовое описание местоположения границ  
населенных пунктов, территориальных зон, особо охраняемых природных  
территорий, зон с особыми условиями использования территорий**

Прохождение границы		Описание прохождения границы
от точки	до точки	
1	2	3
1081	1082	-
1082	1083	-
1083	1084	-
1084	1052	-
1085	1086	-
1086	1087	-
1087	1088	-
1088	1089	-
1089	1090	-
1090	1091	-
1091	1092	-
1092	1093	-
1093	1094	-
1094	1095	-
1095	1096	-
1096	1097	-
1097	1098	-
1098	1099	-
1099	1100	-
1100	1101	-
1101	1102	-
1102	1103	-
1103	1104	-
1104	1105	-
1105	1106	-
1106	1107	-
1107	1108	-
1108	1109	-
1109	1110	-
1110	1111	-
1111	1112	-
1112	1113	-
1113	1114	-
1114	1115	-
1115	1116	-
1116	1117	-

**Текстовое описание местоположения границ  
населенных пунктов, территориальных зон, особо охраняемых природных  
территорий, зон с особыми условиями использования территорий**

Прохождение границы		Описание прохождения границы
от точки	до точки	
1	2	3
1117	1118	-
1118	1119	-
1119	1120	-
1120	1121	-
1121	1122	-
1122	1123	-
1123	1124	-
1124	1125	-
1125	1126	-
1126	1127	-
1127	1128	-
1128	1129	-
1129	1130	-
1130	1131	-
1131	1132	-
1132	1133	-
1133	1134	-
1134	1135	-
1135	1136	-
1136	1137	-
1137	1138	-
1138	1139	-
1139	1140	-
1140	1141	-
1141	1142	-
1142	1143	-
1143	1144	-
1144	1085	-
1145	1146	-
1146	1147	-
1147	1148	-
1148	1149	-
1149	1150	-
1150	1151	-
1151	1152	-
1152	1153	-

**Текстовое описание местоположения границ  
населенных пунктов, территориальных зон, особо охраняемых природных  
территорий, зон с особыми условиями использования территорий**

Прохождение границы		Описание прохождения границы
от точки	до точки	
1	2	3
1153	1154	-
1154	1155	-
1155	1156	-
1156	1157	-
1157	1145	-
1158	1159	-
1159	1160	-
1160	1161	-
1161	1162	-
1162	1163	-
1163	1164	-
1164	1165	-
1165	1166	-
1166	1167	-
1167	1168	-
1168	1169	-
1169	1170	-
1170	1171	-
1171	1172	-
1172	1173	-
1173	1174	-
1174	1175	-
1175	1176	-
1176	1177	-
1177	1178	-
1178	1179	-
1179	1180	-
1180	1181	-
1181	1182	-
1182	1183	-
1183	1184	-
1184	1185	-
1185	1186	-
1186	1187	-
1187	1188	-
1188	1189	-

**Текстовое описание местоположения границ  
населенных пунктов, территориальных зон, особо охраняемых природных  
территорий, зон с особыми условиями использования территорий**

Прохождение границы		Описание прохождения границы
от точки	до точки	
1	2	3
1189	1190	-
1190	1191	-
1191	1192	-
1192	1193	-
1193	1194	-
1194	1195	-
1195	1196	-
1196	1197	-
1197	1198	-
1198	1199	-
1199	1200	-
1200	1201	-
1201	1202	-
1202	1158	-
1203	1204	-
1204	1205	-
1205	1206	-
1206	1207	-
1207	1208	-
1208	1209	-
1209	1210	-
1210	1211	-
1211	1212	-
1212	1213	-
1213	1214	-
1214	1215	-
1215	1216	-
1216	1217	-
1217	1218	-
1218	1219	-
1219	1220	-
1220	1221	-
1221	1222	-
1222	1223	-
1223	1224	-
1224	1225	-



**Текстовое описание местоположения границ  
населенных пунктов, территориальных зон, особо охраняемых природных  
территорий, зон с особыми условиями использования территорий**

Прохождение границы		Описание прохождения границы
от точки	до точки	
1	2	3
1225	1226	-
1226	1227	-
1227	1228	-
1228	1229	-
1229	1230	-
1230	1231	-
1231	1232	-
1232	1233	-
1233	1234	-
1234	1235	-
1235	1236	-
1236	1237	-
1237	1238	-
1238	1239	-
1239	1240	-
1240	1241	-
1241	1242	-
1242	1243	-
1243	1244	-
1244	1245	-
1245	1246	-
1246	1247	-
1247	1248	-
1248	1249	-
1249	1250	-
1250	1251	-
1251	1252	-
1252	1253	-
1253	1254	-
1254	1255	-
1255	1256	-
1256	1257	-
1257	1258	-
1258	1259	-
1259	1260	-
1260	1261	-

**Текстовое описание местоположения границ  
населенных пунктов, территориальных зон, особо охраняемых природных  
территорий, зон с особыми условиями использования территорий**

Прохождение границы		Описание прохождения границы
от точки	до точки	
1	2	3
1261	1262	-
1262	1203	-
1263	1264	-
1264	1265	-
1265	1266	-
1266	1267	-
1267	1268	-
1268	1269	-
1269	1270	-
1270	1271	-
1271	1272	-
1272	1273	-
1273	1274	-
1274	1275	-
1275	1276	-
1276	1277	-
1277	1278	-
1278	1279	-
1279	1280	-
1280	1281	-
1281	1282	-
1282	1283	-
1283	1284	-
1284	1285	-
1285	1286	-
1286	1287	-
1287	1288	-
1288	1289	-
1289	1290	-
1290	1291	-
1291	1292	-
1292	1293	-
1293	1294	-
1294	1295	-
1295	1296	-
1296	1297	-

**Текстовое описание местоположения границ  
населенных пунктов, территориальных зон, особо охраняемых природных  
территорий, зон с особыми условиями использования территорий**

Прохождение границы		Описание прохождения границы
от точки	до точки	
1	2	3
1297	1298	-
1298	1299	-
1299	1300	-
1300	1301	-
1301	1302	-
1302	1303	-
1303	1304	-
1304	1305	-
1305	1306	-
1306	1307	-
1307	1308	-
1308	1309	-
1309	1310	-
1310	1311	-
1311	1263	-
1312	1313	-
1313	1314	-
1314	1315	-
1315	1316	-
1316	1317	-
1317	1318	-
1318	1319	-
1319	1320	-
1320	1321	-
1321	1322	-
1322	1323	-
1323	1324	-
1324	1325	-
1325	1326	-
1326	1327	-
1327	1328	-
1328	1329	-
1329	1330	-
1330	1331	-
1331	1332	-
1332	1333	-

**Текстовое описание местоположения границ  
населенных пунктов, территориальных зон, особо охраняемых природных  
территорий, зон с особыми условиями использования территорий**

Прохождение границы		Описание прохождения границы
от точки	до точки	
1	2	3
1333	1334	-
1334	1335	-
1335	1312	-
1336	1337	-
1337	1338	-
1338	1339	-
1339	1340	-
1340	1341	-
1341	1342	-
1342	1343	-
1343	1344	-
1344	1345	-
1345	1346	-
1346	1347	-
1347	1348	-
1348	1349	-
1349	1350	-
1350	1351	-
1351	1352	-
1352	1353	-
1353	1354	-
1354	1355	-
1355	1356	-
1356	1357	-
1357	1358	-
1358	1359	-
1359	1360	-
1360	1361	-
1361	1362	-
1362	1363	-
1363	1364	-
1364	1365	-
1365	1366	-
1366	1367	-
1367	1368	-
1368	1369	-

**Текстовое описание местоположения границ  
населенных пунктов, территориальных зон, особо охраняемых природных  
территорий, зон с особыми условиями использования территорий**

Прохождение границы		Описание прохождения границы
от точки	до точки	
1	2	3
1369	1370	-
1370	1371	-
1371	1372	-
1372	1373	-
1373	1374	-
1374	1375	-
1375	1376	-
1376	1377	-
1377	1378	-
1378	1379	-
1379	1380	-
1380	1381	-
1381	1382	-
1382	1383	-
1383	1384	-
1384	1385	-
1385	1386	-
1386	1387	-
1387	1388	-
1388	1389	-
1389	1390	-
1390	1391	-
1391	1392	-
1392	1393	-
1393	1394	-
1394	1395	-
1395	1396	-
1396	1397	-
1397	1398	-
1398	1399	-
1399	1400	-
1400	1401	-
1401	1402	-
1402	1403	-
1403	1404	-
1404	1405	-

**Текстовое описание местоположения границ  
населенных пунктов, территориальных зон, особо охраняемых природных  
территорий, зон с особыми условиями использования территорий**

Прохождение границы		Описание прохождения границы
от точки	до точки	
1	2	3
1405	1406	-
1406	1407	-
1407	1408	-
1408	1409	-
1409	1336	-
1410	1411	-
1411	1412	-
1412	1413	-
1413	1414	-
1414	1415	-
1415	1416	-
1416	1417	-
1417	1418	-
1418	1419	-
1419	1420	-
1420	1421	-
1421	1422	-
1422	1423	-
1423	1424	-
1424	1425	-
1425	1426	-
1426	1427	-
1427	1428	-
1428	1429	-
1429	1430	-
1430	1431	-
1431	1432	-
1432	1433	-
1433	1434	-
1434	1435	-
1435	1436	-
1436	1437	-
1437	1438	-
1438	1439	-
1439	1440	-
1440	1441	-

**Текстовое описание местоположения границ  
населенных пунктов, территориальных зон, особо охраняемых природных  
территорий, зон с особыми условиями использования территорий**

Прохождение границы		Описание прохождения границы
от точки	до точки	
1	2	3
1441	1442	-
1442	1443	-
1443	1444	-
1444	1445	-
1445	1446	-
1446	1447	-
1447	1448	-
1448	1449	-
1449	1450	-
1450	1451	-
1451	1452	-
1452	1453	-
1453	1454	-
1454	1455	-
1455	1456	-
1456	1457	-
1457	1458	-
1458	1459	-
1459	1460	-
1460	1461	-
1461	1462	-
1462	1463	-
1463	1464	-
1464	1465	-
1465	1466	-
1466	1467	-
1467	1468	-
1468	1469	-
1469	1470	-
1470	1471	-
1471	1472	-
1472	1473	-
1473	1474	-
1474	1475	-
1475	1476	-
1476	1477	-

**Текстовое описание местоположения границ  
населенных пунктов, территориальных зон, особо охраняемых природных  
территорий, зон с особыми условиями использования территорий**

Прохождение границы		Описание прохождения границы
от точки	до точки	
1	2	3
1477	1478	-
1478	1479	-
1479	1480	-
1480	1481	-
1481	1482	-
1482	1483	-
1483	1484	-
1484	1485	-
1485	1486	-
1486	1487	-
1487	1488	-
1488	1489	-
1489	1490	-
1490	1491	-
1491	1492	-
1492	1493	-
1493	1494	-
1494	1495	-
1495	1496	-
1496	1497	-
1497	1498	-
1498	1499	-
1499	1500	-
1500	1501	-
1501	1502	-
1502	1503	-
1503	1504	-
1504	1505	-
1505	1506	-
1506	1507	-
1507	1508	-
1508	1509	-
1509	1510	-
1510	1410	-
1511	1512	-
1512	1513	-



**Текстовое описание местоположения границ  
населенных пунктов, территориальных зон, особо охраняемых природных  
территорий, зон с особыми условиями использования территорий**

Прохождение границы		Описание прохождения границы
от точки	до точки	
1	2	3
1513	1514	-
1514	1515	-
1515	1516	-
1516	1517	-
1517	1518	-
1518	1519	-
1519	1520	-
1520	1521	-
1521	1522	-
1522	1523	-
1523	1524	-
1524	1525	-
1525	1526	-
1526	1527	-
1527	1528	-
1528	1529	-
1529	1530	-
1530	1531	-
1531	1532	-
1532	1533	-
1533	1534	-
1534	1535	-
1535	1536	-
1536	1537	-
1537	1538	-
1538	1539	-
1539	1540	-
1540	1541	-
1541	1542	-
1542	1543	-
1543	1544	-
1544	1545	-
1545	1546	-
1546	1547	-
1547	1548	-
1548	1549	-

**Текстовое описание местоположения границ  
населенных пунктов, территориальных зон, особо охраняемых природных  
территорий, зон с особыми условиями использования территорий**

Прохождение границы		Описание прохождения границы
от точки	до точки	
1	2	3
1549	1550	-
1550	1551	-
1551	1552	-
1552	1553	-
1553	1554	-
1554	1555	-
1555	1556	-
1556	1557	-
1557	1558	-
1558	1559	-
1559	1560	-
1560	1561	-
1561	1562	-
1562	1563	-
1563	1564	-
1564	1565	-
1565	1566	-
1566	1567	-
1567	1568	-
1568	1569	-
1569	1570	-
1570	1571	-
1571	1572	-
1572	1573	-
1573	1574	-
1574	1575	-
1575	1576	-
1576	1577	-
1577	1578	-
1578	1579	-
1579	1580	-
1580	1581	-
1581	1582	-
1582	1583	-
1583	1584	-
1584	1585	-

**Текстовое описание местоположения границ  
населенных пунктов, территориальных зон, особо охраняемых природных  
территорий, зон с особыми условиями использования территорий**

Прохождение границы		Описание прохождения границы
от точки	до точки	
1	2	3
1585	1586	-
1586	1587	-
1587	1588	-
1588	1589	-
1589	1590	-
1590	1591	-
1591	1592	-
1592	1593	-
1593	1594	-
1594	1595	-
1595	1596	-
1596	1597	-
1597	1598	-
1598	1599	-
1599	1600	-
1600	1601	-
1601	1602	-
1602	1603	-
1603	1604	-
1604	1511	-
1605	1606	-
1606	1607	-
1607	1608	-
1608	1605	-
1609	1610	-
1610	1611	-
1611	1612	-
1612	1613	-
1613	1614	-
1614	1615	-
1615	1616	-
1616	1617	-
1617	1618	-
1618	1619	-
1619	1620	-
1620	1621	-

**Текстовое описание местоположения границ  
населенных пунктов, территориальных зон, особо охраняемых природных  
территорий, зон с особыми условиями использования территорий**

Прохождение границы		Описание прохождения границы
от точки	до точки	
1	2	3
1621	1622	-
1622	1623	-
1623	1624	-
1624	1609	-
1625	1626	-
1626	1627	-
1627	1628	-
1628	1629	-
1629	1630	-
1630	1631	-
1631	1632	-
1632	1633	-
1633	1634	-
1634	1635	-
1635	1636	-
1636	1637	-
1637	1638	-
1638	1639	-
1639	1640	-
1640	1641	-
1641	1642	-
1642	1643	-
1643	1644	-
1644	1645	-
1645	1646	-
1646	1647	-
1647	1648	-
1648	1649	-
1649	1650	-
1650	1651	-
1651	1652	-
1652	1653	-
1653	1654	-
1654	1655	-
1655	1656	-
1656	1657	-

**Текстовое описание местоположения границ  
населенных пунктов, территориальных зон, особо охраняемых природных  
территорий, зон с особыми условиями использования территорий**

Прохождение границы		Описание прохождения границы
от точки	до точки	
1	2	3
1657	1658	-
1658	1625	-
1659	1660	-
1660	1661	-
1661	1662	-
1662	1663	-
1663	1664	-
1664	1665	-
1665	1666	-
1666	1667	-
1667	1668	-
1668	1669	-
1669	1670	-
1670	1671	-
1671	1672	-
1672	1673	-
1673	1674	-
1674	1675	-
1675	1676	-
1676	1677	-
1677	1678	-
1678	1679	-
1679	1680	-
1680	1681	-
1681	1682	-
1682	1683	-
1683	1684	-
1684	1685	-
1685	1686	-
1686	1687	-
1687	1688	-
1688	1689	-
1689	1690	-
1690	1691	-
1691	1692	-
1692	1693	-

**Текстовое описание местоположения границ  
населенных пунктов, территориальных зон, особо охраняемых природных  
территорий, зон с особыми условиями использования территорий**

Прохождение границы		Описание прохождения границы
от точки	до точки	
1	2	3
1693	1694	-
1694	1695	-
1695	1696	-
1696	1697	-
1697	1659	-
1698	1699	-
1699	1700	-
1700	1701	-
1701	1702	-
1702	1703	-
1703	1704	-
1704	1705	-
1705	1706	-
1706	1707	-
1707	1708	-
1708	1709	-
1709	1710	-
1710	1711	-
1711	1712	-
1712	1713	-
1713	1714	-
1714	1715	-
1715	1716	-
1716	1717	-
1717	1718	-
1718	1719	-
1719	1720	-
1720	1721	-
1721	1722	-
1722	1723	-
1723	1724	-
1724	1725	-
1725	1726	-
1726	1727	-
1727	1728	-
1728	1729	-

**Текстовое описание местоположения границ  
населенных пунктов, территориальных зон, особо охраняемых природных  
территорий, зон с особыми условиями использования территорий**

Прохождение границы		Описание прохождения границы
от точки	до точки	
1	2	3
1729	1730	-
1730	1731	-
1731	1732	-
1732	1733	-
1733	1734	-
1734	1735	-
1735	1736	-
1736	1737	-
1737	1738	-
1738	1739	-
1739	1740	-
1740	1741	-
1741	1742	-
1742	1743	-
1743	1744	-
1744	1745	-
1745	1746	-
1746	1747	-
1747	1748	-
1748	1749	-
1749	1750	-
1750	1751	-
1751	1752	-
1752	1753	-
1753	1754	-
1754	1755	-
1755	1756	-
1756	1757	-
1757	1758	-
1758	1759	-
1759	1760	-
1760	1761	-
1761	1762	-
1762	1763	-
1763	1764	-
1764	1765	-

**Текстовое описание местоположения границ  
населенных пунктов, территориальных зон, особо охраняемых природных  
территорий, зон с особыми условиями использования территорий**

Прохождение границы		Описание прохождения границы
от точки	до точки	
1	2	3
1765	1766	-
1766	1767	-
1767	1768	-
1768	1769	-
1769	1770	-
1770	1771	-
1771	1772	-
1772	1773	-
1773	1774	-
1774	1775	-
1775	1776	-
1776	1777	-
1777	1778	-
1778	1779	-
1779	1780	-
1780	1781	-
1781	1782	-
1782	1783	-
1783	1784	-
1784	1785	-
1785	1786	-
1786	1787	-
1787	1698	-