




**ПРАВИЛА ЗЕМЛЕПОЛЬЗОВАНИЯ И ЗАСТРОЙКИ  
МУНИЦИПАЛЬНОГО ОБРАЗОВАНИЯ "БОЛЬШЕЛУЦКОЕ СЕЛЬСКОЕ ПОСЕЛЕНИЕ"  
КИНГИСЕППСКОГО МУНИЦИПАЛЬНОГО РАЙОНА ЛЕНИНГРАДСКОЙ ОБЛАСТИ**

**Карта градостроительного зонирования  
Деревня Орлы**


**Условные обозначения**

**ГРАНИЦЫ**


-  - граница муниципального образования  
Большелуцкое сельское поселение
-  - населённого пункта
-  - земельных участков

**ГРАНИЦЫ ТЕРРИТОРИАЛЬНЫХ ЗОН**


**ЖИЛЫЕ ЗОНЫ**

- ж-1  - зона застройки индивидуальными жилыми домами

**ОБЩЕСТВЕННО-ДЕЛОВЫЕ ЗОНЫ**


- од-1  - зона общественного, делового и коммерческого назначения

**ПРОИЗВОДСТВЕННЫЕ ЗОНЫ, ЗОНЫ ИНЖЕНЕРНОЙ И ТРАНСПОРТНОЙ  
ИНФРАСТРУКТУРЫ**


- т  - зона размещения объектов транспортной инфраструктуры




**РЕКРЕАЦИОННЫЕ ЗОНЫ**

- р-1  - зеленые насаждения общего пользования







**ТЕРРИТОРИИ ОБЩЕГО ПОЛЬЗОВАНИЯ**

-  - береговые полосы водных объектов общего пользования

**ЗОНЫ СПЕЦИАЛЬНОГО НАЗНАЧЕНИЯ**

- с-4  - зеленые насаждения специального назначения

**ГРАНИЦЫ ЗОН С ОСОБЫМИ УСЛОВИЯМИ ИСПОЛЬЗОВАНИЯ ТЕРРИТОРИИ**

-  - Водоохранные зоны
-  - Прибрежные защитные полосы
-  - Береговая полоса
-  - Охранная зона ЛЭП
-  - Зона затопления
-  - Зона подтопления

