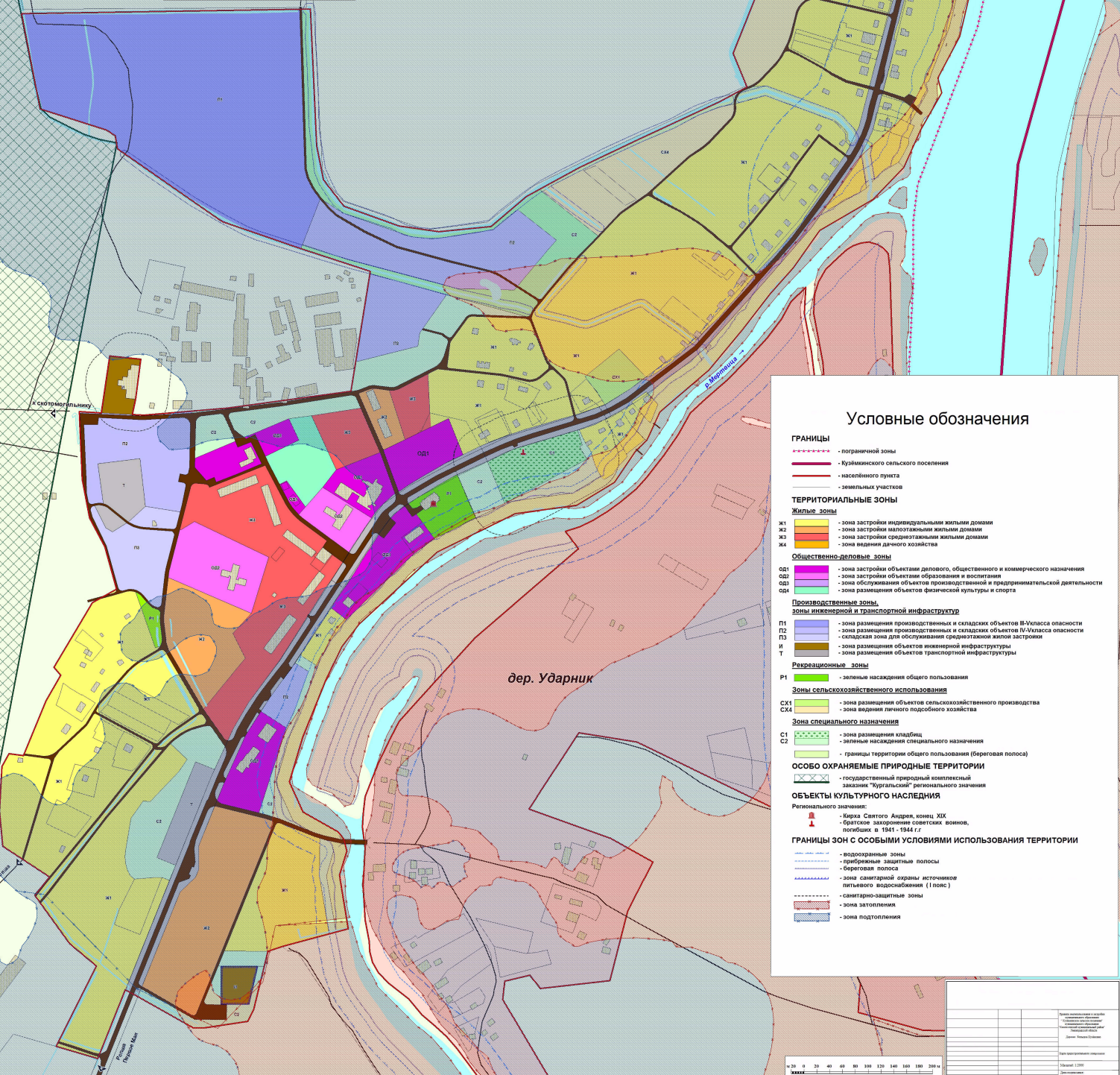
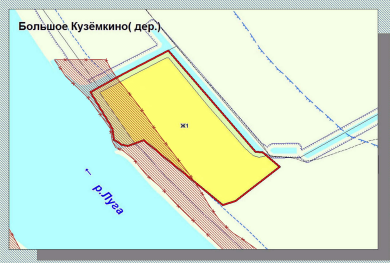
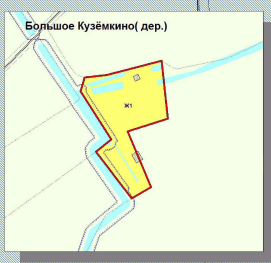
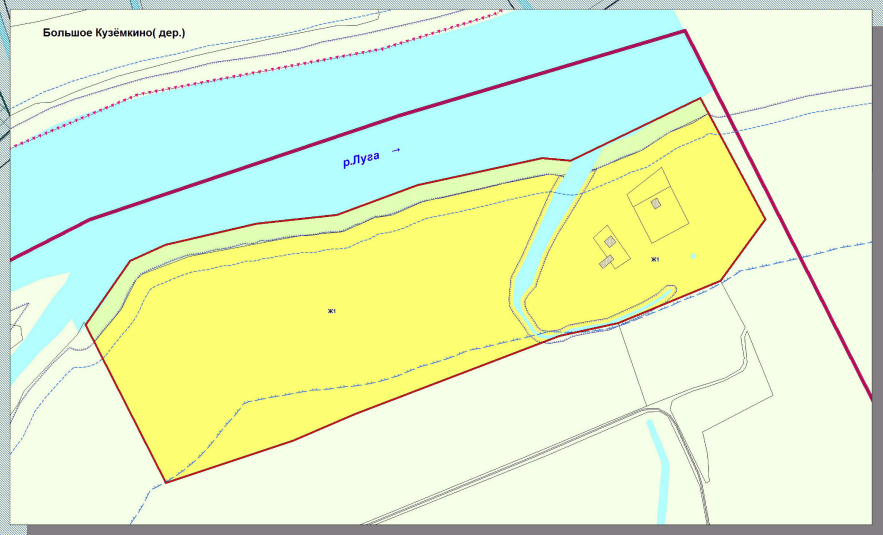
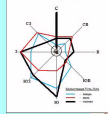


**ПРАВИЛА ЗЕМЛЕПОЛЬЗОВАНИЯ И ЗАСТРОЙКИ
МУНИЦИПАЛЬНОГО ОБРАЗОВАНИЯ "КУЗЁМКИНСКОЕ СЕЛЬСКОЕ ПОСЕЛЕНИЕ"
МУНИЦИПАЛЬНОГО ОБРАЗОВАНИЯ "КИНГИСЕППСКИЙ МУНИЦИПАЛЬНЫЙ РАЙОН"
ЛЕНИНГРАДСКОЙ ОБЛАСТИ
деревня Большое Кузёмкино** Карта градостроительного зонирования



Условные обозначения

- ГРАНИЦЫ**
- пограничной зоны
 - Кузёмкинского сельского поселения
 - населённого пункта
 - земельных участков
- ТЕРРИТОРИАЛЬНЫЕ ЗОНЫ**
- Жилые зоны**
- Ж1 - зона застройки индивидуальными жилыми домами
 - Ж2 - зона застройки малоэтажными жилыми домами
 - Ж3 - зона застройки среднеэтажными жилыми домами
 - Ж4 - зона ведения дачного хозяйства
- Общественно-деловые зоны**
- ОД1 - зона застройки объектами делового, общественного и коммерческого назначения
 - ОД2 - зона застройки объектами образования и воспитания
 - ОД3 - зона обслуживания объектов производственной и предпринимательской деятельности
 - ОД4 - зона размещения объектов физической культуры и спорта
- Производственные зоны**
- зоны инженерной и транспортной инфраструктуры**
- П1 - зона размещения производственных и складских объектов III-класса опасности
 - П2 - зона размещения производственных и складских объектов IV-класса опасности
 - П3 - складская зона для обслуживания среднеэтажной жилой застройки
 - И - зона размещения объектов инженерной инфраструктуры
 - Т - зона размещения объектов транспортной инфраструктуры
- Рекреационные зоны**
- Р1 - зеленые насаждения общего пользования
- Зоны сельскохозяйственного использования**
- СХ1 - зона размещения объектов сельскохозяйственного производства
 - СХ2 - зона ведения личного подсобного хозяйства
- Зона специального назначения**
- С1 - зона размещения кладбищ
 - С2 - зеленые насаждения специального назначения
 - С3 - границы территории общего пользования (береговая полоса)
- ОСОБО ОХРАНЯЕМЫЕ ПРИРОДНЫЕ ТЕРРИТОРИИ**
- ОП1 - государственный природный комплексный заказник "Курганский" регионального значения
- ОБЪЕКТЫ КУЛЬТУРНОГО НАСЛЕДИЯ**
- Регионального значения:**
- В - Юрты Святого Андрея, конец XIX - начало закоренение советских военов, погибшие в 1941 - 1944 г.
- ГРАНИЦЫ ЗОН С ОСОБЫМИ УСЛОВИЯМИ ИСПОЛЬЗОВАНИЯ ТЕРРИТОРИИ**
- водозащитная зона
 - прибрежные защитные полосы
 - береговая полоса
 - зона санитарной охраны источников питьевого водоснабжения (I класс)
 - санитарно-защитные зоны
 - зона затопления
 - зона подтопления