



ИЗМЕНЕНИЯ В ПРАВИЛА ЗЕМЛЕПОЛЬЗОВАНИЯ И ЗАСТРОЙКИ  
 МУНИЦИПАЛЬНОГО ОБРАЗОВАНИЯ "ГОРОД ВСЕВОЛОЖСК"  
 ВСЕВОЛОЖСКОГО МУНИЦИПАЛЬНОГО РАЙОНА ЛЕНИНГРАДСКОЙ ОБЛАСТИ  
 Карта границы действия предельных параметров разрешённого строительства , реконструкции  
 объектов капитального строительства в части предельной высоты зданий , строений и сооружений






Фрагмент 1



УСЛОВНЫЕ ОБОЗНАЧЕНИЯ

-  границы населённых пунктов
-  границы действия предельных параметров разрешённого строительства, реконструкции объектов капитального строительства в части предельной высоты зданий, строений и сооружений

СПРАВОЧНО

-  земли лесного фонда, земли запаса, земли особо охраняемых природных территорий (за исключением земель лечебно-оздоровительных местностей и курортов), сельскохозяйственные угодья в составе земель сельскохозяйственного назначения
-  улично-дорожная сеть
-  предельная высота объектов капитального строительства (в метрах)