

Приложение 5 к пояснительной записке  
к проекту постановления Правительства Ленинградской области  
«Об утверждении схемы территориального планирования  
Ленинградской области в области транспорта  
(железнодорожного, водного, воздушного), автомобильных дорог  
регионального или межмуниципального значения»

Перечень  
органов местного самоуправления  
муниципальных образований Ленинградской области,  
представивших заключения о согласовании  
проекта схемы территориального планирования Ленинградской области  
в области транспорта (железнодорожного, водного, воздушного),  
автомобильных дорог регионального или межмуниципального значения

№ п/п	Наименования органов местного самоуправления муниципальных образований Ленинградской области, реквизиты заключений о согласовании	Стр.
1.	Органы местного самоуправления муниципального образования Бокситогорский муниципальный район Ленинградской области исх. от 25.01.2021 № 5	16
2.	Органы местного самоуправления муниципального образования Бокситогорское городское поселение Бокситогорского муниципального района Ленинградской области исх. от 25.01.2021 № 7/2021	17
3.	Органы местного самоуправления муниципального образования Борское сельское поселение Бокситогорского муниципального района Ленинградской области исх. от 29.12.2020 № 8/2020	18
4.	Органы местного самоуправления муниципального образования «Город Пикалево» Бокситогорского района Ленинградской области исх. от 12.03.2021 № 24	19
5.	Органы местного самоуправления муниципального образования Самойловское сельское поселение Бокситогорского муниципального района Ленинградской области исх. от 29.12.2020 № 24	20
6.	Органы местного самоуправления муниципального образования Волосовский муниципальный район Ленинградской области исх. от 13.01.2021 № 6	21
7.	Органы местного самоуправления муниципального образования Бегуницкое сельское поселение Волосовского муниципального района Ленинградской области исх. от 23.12.2020 № 44/Д	22
8.	Органы местного самоуправления муниципального образования Большеврудское сельское поселение Волосовского муниципального района Ленинградской области исх. от 29.12.2020 № 2562	23
9.	Органы местного самоуправления муниципального образования Волосовское городское поселение Волосовского муниципального района Ленинградской области исх. от 13.01.2021 № 01	24
10.	Органы местного самоуправления муниципального образования Калитинское сельское поселение Волосовского муниципального района Ленинградской области исх. от 23.12.2020 № 1798	25
11.	Органы местного самоуправления муниципального образования Клопицкое сельское поселение Волосовского муниципального района Ленинградской области исх. от 28.12.2020 № 2180	26

12.	Органы местного самоуправления муниципального образования Рабетицкое сельское поселение Волосовского муниципального района Ленинградской области исх. от 28.12.2020 б/н	27
13.	Органы местного самоуправления муниципального образования Сабское сельское поселение Волосовского муниципального района Ленинградской области исх. от 24.12.2020 № 1128	28
14.	Органы местного самоуправления муниципального образования Волховский муниципальный район Ленинградской области исх. от 04.02.2021 № 56	29
15.	Органы местного самоуправления муниципального образования Бережковское сельское поселение Волховского муниципального района Ленинградской области исх. от 12.01.2021 № 07	30
16.	Органы местного самоуправления муниципального образования город Волхов Волховского муниципального района Ленинградской области исх. от 02.03.2021 № 24	31
17.	Органы местного самоуправления муниципального образования Вындиноостровское сельское поселение Волховского муниципального района Ленинградской области исх. от 11.01.2021 № 06-05/5	32
18.	Органы местного самоуправления муниципального образования Иссадское сельское поселение Волховского муниципального района Ленинградской области исх. от 12.01.2021 № 3	33
19.	Органы местного самоуправления муниципального образования «Кисельнинское сельское поселение» Волховского муниципального района Ленинградской области исх. от 14.01.2021 № 2	34
20.	Органы местного самоуправления муниципального образования Колчановское сельское поселение Волховского муниципального района Ленинградской области исх. от 02.02.2021 № 6	35
21.	Органы местного самоуправления муниципального образования Пашское сельское поселение Волховского муниципального района Ленинградской области исх. от 18.01.2021 № 32	36
22.	Органы местного самоуправления муниципального образования Потанинское сельское поселение Волховского муниципального района Ленинградской области исх. от 25.12.2020 № 953	37
23.	Органы местного самоуправления муниципального образования Свирицкое сельское поселение Волховского	38

	муниципального района Ленинградской области исх. от 15.01.2021 № 24	
24.	Органы местного самоуправления муниципального образования Селивановское сельское поселение Волховского муниципального района Ленинградской области исх. от 18.01.2021 № 21	39
25.	Органы местного самоуправления муниципального образования Староладожское сельское поселение Волховского муниципального района Ленинградской области исх. от 19.01.2021 № 77	40
26.	Органы местного самоуправления муниципального образования «Сясьстройское городское поселение» Волховского муниципального района Ленинградской области исх. от 24.02.2021 № 14	41
27.	Органы местного самоуправления муниципального образования Усадищенское сельское поселение Волховского муниципального района Ленинградской области исх. от 04.02.2021 № 5	42
28.	Органы местного самоуправления муниципального образования Хваловское сельское поселение Волховского муниципального района Ленинградской области исх. от 14.01.2021 № 12	43
29.	Органы местного самоуправления муниципального образования «Агалатовское сельское поселение» Всеволожского муниципального района Ленинградской области исх. от 29.12.2020 № 102/06-05	44
30.	Органы местного самоуправления муниципального образования «Бугровское сельское поселение» Всеволожского муниципального района Ленинградской области исх. от 21.01.2021 № 18	45
31.	Органы местного самоуправления муниципального образования «Дубровское городское поселение» Всеволожского муниципального района Ленинградской области исх. от 26.02.2021 № 08/01-21	46
32.	Органы местного самоуправления муниципального образования Колтушское сельское поселение Всеволожского муниципального района Ленинградской области исх. от 28.01.2021 № 14/21-И	47
33.	Органы местного самоуправления муниципального образования «Кузьмоловское городское поселение» Всеволожского муниципального района Ленинградской области исх. от 14.01.2021 № 06/01-20	48
34.	Органы местного самоуправления муниципального образования «Лесколовское сельское поселение»	49

	Всеволожского муниципального района Ленинградской области исх. от 18.01.2021 № 5	
35.	Органы местного самоуправления муниципального образования «Новодевяткинское сельское поселение» Всеволожского муниципального района Ленинградской области исх. от 18.01.2021 № 3/01-13	50
36.	Органы местного самоуправления муниципального образования «Рахьинское городское поселение» Всеволожского муниципального района Ленинградской области исх. от 18.02.2021 № 20	51
37.	Органы местного самоуправления муниципального образования «Романовское сельское поселение» Всеволожского муниципального района Ленинградской области исх. от 11.02.2021 № 2575	52
38.	Органы местного самоуправления муниципального образования Сертолово Всеволожского муниципального района Ленинградской области исх. от 21.01.2021 № 12/01-19	53
39.	Органы местного самоуправления муниципального образования «Токсовское городское поселение» Всеволожского муниципального района Ленинградской области исх. от 25.01.2021 № 17	54
40.	Органы местного самоуправления муниципального образования «Щегловское сельское поселение» Всеволожского муниципального района Ленинградской области исх. от 16.03.2021 № 18	55
41.	Органы местного самоуправления муниципального образования «Юкковское сельское поселение» Всеволожского муниципального района Ленинградской области исх. от 14.01.2021 № 06	56
42.	Органы местного самоуправления муниципального образования «Выборгский район» Ленинградской области исх. от 12.03.2021 № 45	57
43.	Органы местного самоуправления муниципального образования «Город Выборг» Выборгского района Ленинградской области исх. от 15.03.2021 № 30	58
44.	Органы местного самоуправления муниципального образования «Высоцкое городское поселение» Выборгского района Ленинградской области исх. от 19.03.2021 № 18	59
45.	Органы местного самоуправления муниципального образования «Гончаровское сельское поселение» Выборгского района Ленинградской области исх. от 11.01.2021 № 4	60
46.	Органы местного самоуправления муниципального образования «Каменногорское городское поселение»	61

	Выборгского района Ленинградской области исх. от 29.12.2020 № 96-сд	
47.	Органы местного самоуправления муниципального образования «Красносельское сельское поселение» Выборгского района Ленинградской области исх. от 16.03.2021 № 12	62
48.	Органы местного самоуправления муниципального образования «Первомайское сельское поселение» Выборгского района Ленинградской области исх. от 18.03.2021 № 9	63
49.	Органы местного самоуправления муниципального образования «Полянское сельское поселение» Выборгского района Ленинградской области исх. от 01.03.2021 № 26	64
50.	Органы местного самоуправления муниципального образования «Приморское городское поселение» Выборгского района Ленинградской области исх. от 10.02.2021 № 9	65
51.	Органы местного самоуправления муниципального образования «Рощинское городское поселение» Выборгского района Ленинградской области исх. от 28.01.2021 № 01-09-06	66
52.	Органы местного самоуправления муниципального образования «Селезневское сельское поселение» Выборгского района Ленинградской области исх. от 24.03.2021 № 551	67
53.	Органы местного самоуправления муниципального образования «Советское городское поселение» Выборгского района Ленинградской области исх. от 16.03.2021 № 13	68
54.	Органы местного самоуправления муниципального образования «Гатчинский муниципальный район» Ленинградской области исх. от 27.01.2021 № 30/08-02	69
55.	Органы местного самоуправления муниципального образования Войковицкое сельское поселение Гатчинского муниципального района Ленинградской области исх. от 09.02.2021 № 04-06-01	70
56.	Органы местного самоуправления муниципального образования «Город Гатчина» Гатчинского муниципального района Ленинградской области исх. от 27.01.2021 № 08-02/11	71
57.	Органы местного самоуправления муниципального образования Елизаветинское сельское поселение Гатчинского муниципального района Ленинградской области исх. от 20.01.2021 № 03	72
58.	Органы местного самоуправления муниципального образования Пудостьское сельское поселение Гатчинского	73

	муниципального района Ленинградской области исх. от 15.01.2021 № 06	
59.	Органы местного самоуправления муниципального образования «Сиверское городское поселение Гатчинского муниципального района Ленинградской области» исх. от 10.02.2021 № 4251	74
60.	Органы местного самоуправления муниципального образования Сяськелевское сельское поселение Гатчинского муниципального района Ленинградской области исх. от 20.01.2021 № 5	75
61.	Органы местного самоуправления муниципального образования «Кингисеппский муниципальный район» Ленинградской области исх. от 09.03.2021 № 03-13/87	76
62.	Органы местного самоуправления муниципального образования «Большелуцкое сельское поселение» муниципального образования «Кингисеппский муниципальный район» Ленинградской области исх. от 27.01.2021 № 7	77
63.	Органы местного самоуправления муниципального образования «Вистинское сельское поселение» муниципального образования «Кингисеппский муниципальный район» Ленинградской области исх. от 18.01.2021 № 3	78
64.	Органы местного самоуправления муниципального образования «Город Ивангород Кингисеппского муниципального района Ленинградской области» исх. от 05.02.2021 № 28/07-06	79
65.	Органы местного самоуправления муниципального образования «Кингисеппское городское поселение» муниципального образования «Кингисеппский муниципальный район» Ленинградской области исх. от 09.03.2021 № 143	80
66.	Органы местного самоуправления муниципального образования «Котельское сельское поселение» Кингисеппского муниципального района Ленинградской области исх. от 13.01.2021 № 01-15/3	81
67.	Органы местного самоуправления муниципального образования «Кузёмкинское сельское поселение» Кингисеппского муниципального района Ленинградской области исх. от 20.01.2021 № 4	82
68.	Органы местного самоуправления муниципального образования «Нежновское сельское поселение» муниципального образования «Кингисеппский	83

	муниципальный район» Ленинградской области исх. от 28.01.2021 № 60	
69.	Органы местного самоуправления муниципального образования «Опольевское сельское поселение» Кингисеппского муниципального района Ленинградской области исх. от 14.01.2021 № 2	84
70.	Органы местного самоуправления муниципального образования «Пустомержское сельское поселение» Кингисеппского муниципального района Ленинградской области исх. от 10.02.2021 № 169	85
71.	Органы местного самоуправления муниципального образования «Усть-Лужское сельское поселение» Кингисеппского муниципального района Ленинградской области исх. от 13.01.2021 № 2	86
72.	Органы местного самоуправления муниципального образования Киришский муниципальный район Ленинградской области исх. от 01.02.21 № 03-03/18	87
73.	Органы местного самоуправления муниципального образования Будогощское городское поселение Киришского муниципального района Ленинградской области исх. от 01.03.2021 № 9/03-03	88
74.	Органы местного самоуправления муниципального образования Глажевское сельское поселение Киришского муниципального района Ленинградской области исх. от 19.02.2021 № 6	89
75.	Органы местного самоуправления муниципального образования Киришское городское поселение Киришского муниципального района Ленинградской области исх. от 01.02.21 № 03.03/09	90
76.	Органы местного самоуправления муниципального образования Кусинское сельское поселение Киришского муниципального района Ленинградской области исх. от 29.01.2021 № 06.3/1587	91
77.	Органы местного самоуправления муниципального образования Пчевжинское сельское поселение Киришского муниципального района Ленинградской области исх. от 01.02.2021 № 01.15.1/67	92
78.	Органы местного самоуправления муниципального образования Пчевское сельское поселение Киришского муниципального района Ленинградской области исх. от 29.01.2021 № 04-05/4	93
79.	Органы местного самоуправления муниципального образования Кировский муниципальный район	94



	Ленинградской области исх. от 10.02.2021 № 12-13326/20-0-1	
80.	Органы местного самоуправления муниципального образования «Кировск» Кировского муниципального района Ленинградской области исх. от 25.03.2021 № 20-4779/20-0-1	95
81.	Органы местного самоуправления муниципального образования Мгинское городское поселение Кировского муниципального района Ленинградской области исх. от 22.01.2021 № 6/СД	96
82.	Органы местного самоуправления муниципального образования Назиевское городское поселение Кировского муниципального района Ленинградской области исх. от 15.02.2021 № 19/2021	97
83.	Органы местного самоуправления муниципального образования Отрадненское городское поселение Кировского муниципального района Ленинградской области исх. от 18.01.2021 № 7	98
84.	Органы местного самоуправления муниципального образования Павловское городское поселение Кировского муниципального района Ленинградской области исх. от 22.01.2021 № 59	99
85.	Органы местного самоуправления муниципального образования Путиловское сельское поселение Кировского муниципального района Ленинградской области исх. от 19.03.21 № 11	100
86.	Органы местного самоуправления муниципального образования Синявинское городское поселение Кировского муниципального района Ленинградской области исх. от 12.03.2021 № 18	101
87.	Органы местного самоуправления муниципального образования Шлиссельбургское городское поселение Кировского муниципального района Ленинградской области исх. от 11.02.2021 № 18	102
88.	Органы местного самоуправления муниципального образования Шумское сельское поселение Кировского муниципального района Ленинградской области исх. от 25.12.20 № 52	103
89.	Органы местного самоуправления муниципального образования Лодейнопольский муниципальный район Ленинградской области исх. от 12.01.2021 № ИСХ-МО-2/2021	104
90.	Органы местного самоуправления муниципального образования Алеховщинское сельское поселение	105

	Лодейнопольского муниципального района Ленинградской области исх. от 13.01.2021 № 05-сд	
91.	Органы местного самоуправления муниципального образования Лодейнопольское городское поселение Лодейнопольского муниципального района Ленинградской области исх. от 12.01.2021 № ИСХ-МО-12/2021	106
92.	Органы местного самоуправления муниципального образования Ломоносовский муниципальный район Ленинградской области исх. от 18.03.2021 № 60	107
93.	Органы местного самоуправления муниципального образования Виллозское городское поселение Ломоносовского муниципального района Ленинградской области исх. от 20.01.2021 № 9	108
94.	Органы местного самоуправления муниципального образования Гостилицкое сельское поселение муниципального образования Ломоносовского муниципального района Ленинградской области исх. от 25.01.2021 № 08/21	109
95.	Органы местного самоуправления муниципального образования Кипенское сельское поселение муниципального образования Ломоносовского муниципального района Ленинградской области исх. от 20.01.2021 № 105	110
96.	Органы местного самоуправления муниципального образования Лаголовское сельское поселение муниципального образования Ломоносовского муниципального района Ленинградской области исх. от 15.01.2021 № 1	111
97.	Органы местного самоуправления муниципального образования Лебяженское городское поселение Ломоносовского муниципального района Ленинградской области исх. от 05.02.2021 № 31	112
98.	Органы местного самоуправления муниципального образования Лопухинское сельское поселение Ломоносовского муниципального района Ленинградской области исх. от 11.01.2021 № 4	113
99.	Органы местного самоуправления муниципального образования Низинское сельское поселение муниципального образования Ломоносовский муниципальный район Ленинградской области исх. от 11.01.2021 № 05-21	114
100.	Органы местного самоуправления муниципального образования Оржицкое сельское поселение муниципального образования Ломоносовский муниципальный район Ленинградской области исх. от 18.01.2021 № 23	115

101.	Органы местного самоуправления муниципального образования Ропшинское сельское поселение муниципального образования Ломоносовский муниципальный район Ленинградской области исх. от 25.01.2021 № 10	116
102.	Органы местного самоуправления муниципального образования Лужский муниципальный район Ленинградской области исх. от 19.01.2021 № 6	117
103.	Органы местного самоуправления муниципального образования Волошовское сельское поселение Лужского муниципального района Ленинградской области исх. от 20.01.2021 № 7	118
104.	Органы местного самоуправления муниципального образования Дзержинское сельское поселение Лужского муниципального района Ленинградской области исх. от 28.12.2020 № 43	119
105.	Органы местного самоуправления муниципального образования Лужское городское поселение Лужского муниципального района Ленинградской области исх. от 26.01.2021 № 192	120
106.	Органы местного самоуправления муниципального образования Мшинское сельское поселение Лужского муниципального района Ленинградской области исх. от 30.12.2020 № 60	121
107.	Органы местного самоуправления муниципального образования Осьминское сельское поселение Лужского муниципального района Ленинградской области исх. от 26.12.2020 № 46	122
108.	Органы местного самоуправления муниципального образования «Серебрянское сельское поселение» Лужского муниципального района Ленинградской области исх. от 26.12.2020 № 1039	123
109.	Органы местного самоуправления муниципального образования Скребловское сельское поселение Лужского муниципального района Ленинградской области исх. от 29.12.2020 № 26	124
110.	Органы местного самоуправления муниципального образования Толмачёвское городское поселение Лужского муниципального района Ленинградской области исх. от 19.02.2021 № 10	125
111.	Органы местного самоуправления муниципального образования Торковичское сельское поселение Лужского муниципального района Ленинградской области исх. от 20.01.2021 № 82	126

112.	Органы местного самоуправления муниципального образования «Подпорожский муниципальный район Ленинградской области» исх. от 26.01.2021 № 12	127
113.	Органы местного самоуправления муниципального образования «Важинское городское поселение Подпорожского муниципального района Ленинградской области» исх. от 19.01.2021 № 07	128
114.	Органы местного самоуправления муниципального образования «Винницкое сельское поселение Подпорожского муниципального района Ленинградской области» исх. от 01.02.2021 № 64	129
115.	Органы местного самоуправления муниципального образования «Вознесенское городское поселение Подпорожского муниципального района Ленинградской области» исх. от 19.01.2021 № 1	130
116.	Органы местного самоуправления муниципального образования «Подпорожское городское поселение Подпорожского муниципального района Ленинградской области» исх. от 26.01.2021 № 15	131
117.	Органы местного самоуправления муниципального образования Громовское сельское поселение муниципального образования Приозерский муниципальный район Ленинградской области исх. от 20.01.2021 № 40	132
118.	Органы местного самоуправления муниципального образования Запорожское сельское поселение муниципального образования Приозерский муниципальный район Ленинградской области исх. от 16.03.2021 № 06	133
119.	Органы местного самоуправления муниципального образования Красноозерное сельское поселение муниципального образования Приозерский муниципальный район Ленинградской области исх. от 18.03.2021 № 207	134
120.	Органы местного самоуправления муниципального образования Кузнечинское городское поселение муниципального образования Приозерский муниципальный район Ленинградской области исх. от 04.02.2021 № 5	135
121.	Органы местного самоуправления муниципального образования Мельниковское сельское поселение муниципального образования Приозерский муниципальный район Ленинградской области исх. от 27.01.2021 №53	136
122.	Органы местного самоуправления муниципального образования Мичуринское сельское поселение муниципального образования Приозерский муниципальный район Ленинградской области исх. от 12.03.2021 № 04-СД	137

123.	Органы местного самоуправления муниципального образования Петровское сельское поселение муниципального образования Приозерский муниципальный район Ленинградской области исх. от 18.01.2021 № 1	138
124.	Органы местного самоуправления муниципального образования Плодовское сельское поселение муниципального образования Приозерский муниципальный район Ленинградской области исх. от 14.01.2021 № 07/01-05	139
125.	Органы местного самоуправления муниципального образования Раздольевское сельское поселение муниципального образования Приозерский муниципальный район Ленинградской области исх. от 29.01.2021 № 06	140
126.	Органы местного самоуправления муниципального образования Ромашкинское сельское поселение муниципального образования Приозерский муниципальный район Ленинградской области исх. от 26.01.2021 № 04/5	141
127.	Органы местного самоуправления муниципального образования Сланцевский муниципальный район Ленинградской области исх. от 26.01.2021 № 05-08.1/20а	142
128.	Органы местного самоуправления муниципального образования Выскатское сельское поселение Сланцевского муниципального района Ленинградской области исх. от 22.01.2021 № 4	143
129.	Органы местного самоуправления муниципального образования Гостицкое сельское поселение Сланцевского муниципального района Ленинградской области исх. от 22.01.2021 № 845	144
130.	Органы местного самоуправления муниципального образования Загривское сельское поселение Сланцевского муниципального района Ленинградской области исх. от 19.01.2021 № 760	145
131.	Органы местного самоуправления муниципального образования Новосельское сельское поселение Сланцевского муниципального района Ленинградской области исх. от 05.02.2021 № 254/01-27	146
132.	Органы местного самоуправления муниципального образования Старопольское сельское поселение Сланцевского муниципального района Ленинградской области исх. от 03.02.2021 № 6	147
133.	Органы местного самоуправления муниципального образования Черновское сельское поселение Сланцевского муниципального района Ленинградской области исх. от 12.01.2021 № 557	148

134.	Органы местного самоуправления муниципального образования Борское сельское поселение Тихвинского муниципального района Ленинградской области исх. от 25.02.2021 № 03-08	149
135.	Органы местного самоуправления муниципального образования Ганьковское сельское поселение Тихвинского муниципального района Ленинградской области исх. от 26.01.2021 № 04-2	150
136.	Органы местного самоуправления муниципального образования Пашозерское сельское поселение Тихвинского муниципального района Ленинградской области исх. от 03.03.2021 № 08-40	151
137.	Органы местного самоуправления муниципального образования Цвылёвское сельское поселение Тихвинского муниципального района Ленинградской области исх. от 17.02.2021 № 09-26	152
138.	Органы местного самоуправления муниципального образования Шутозерское сельское поселение Тихвинского муниципального района Ленинградской области исх. от 11.02.2021 № 10-20	153
139.	Органы местного самоуправления муниципального образования Тосненский район Ленинградской области исх. от 19.01.2021 № 01-08-2142/20-1	154
140.	Органы местного самоуправления муниципального образования Лисинское сельское поселение Тосненского района Ленинградской области исх. от 11.01.2021 № 2012	155
141.	Органы местного самоуправления муниципального образования Тосненское городское поселение Тосненского района Ленинградской области исх. от 25.01.2021 № Вх.173	156
142.	Органы местного самоуправления муниципального образования Трубникоборское сельское поселение Тосненского района Ленинградской области исх. от 25.12.2020 № 15	157
143.	Органы местного самоуправления муниципального образования Шапкинское сельское поселение Тосненского муниципального района Ленинградской области б/н	158
144.	Органы местного самоуправления муниципального образования Сосновоборский городской округ Ленинградской области исх. от 22.01.2021 № 01-18-17273/20-0-1	159
145.	Органы местного самоуправления муниципального образования Пениковское сельское поселение муниципального образования Ломоносовский	160

	муниципальный район Ленинградской области исх. от 26.03.2021 № 37	
146.	Органы местного самоуправления муниципального образования Город Коммунар Гатчинского муниципального района Ленинградской области исх. от 15.03.2021 № 14	161
147.	Органы местного самоуправления муниципального образования Большеколпанское сельское поселение Гатчинского муниципального района Ленинградской области исх. от 16.03.2021 № 11	162



РОССИЙСКАЯ ФЕДЕРАЦИЯ

**СОВЕТ ДЕПУТАТОВ**

**Бокситогорского муниципального района**

**Ленинградской области**

ул. Социалистическая, д. 9, г. Бокситогорск  
Ленинградская область, 187650  
Телефон/факс (81366) 2-13-92  
e-mail: [sovnet@boksitogorsk.ru](mailto:sovnet@boksitogorsk.ru)  
ОКПО 79833890, ОГРН 1054701513382  
ИНН/КПП 4715016180 / 471501001

25.01.2021 № 5

На № \_\_\_\_\_ от \_\_\_\_\_

Председателю Комитета  
градостроительной политики  
Ленинградской области  
И.Я. Кулакову

На исх. № 01-08-2142/2020 от 22.12.2020

**Заключение о согласовании**

проекта схемы территориального планирования Ленинградской области  
в области транспорта (железнодорожного, водного, воздушного), автомобильных  
дорог регионального или межмуниципального значения

В соответствии с частью 3 статьи 16 Градостроительного кодекса Российской Федерации органами местного самоуправления Бокситогорского муниципального района рассмотрен проект схемы территориального планирования Ленинградской области в области транспорта (железнодорожного, водного, воздушного), автомобильных дорог регионального или межмуниципального значения (карточка согласования во ФГИС ТП № 41000000020103010202012163) и материалы по его обоснованию и принято решение о согласовании.

Глава Бокситогорского  
муниципального района

В.И. Тихонов

Исп. Удальцов В.В., т.(81366)24235





РОССИЙСКАЯ ФЕДЕРАЦИЯ

**СОВЕТ ДЕПУТАТОВ**  
**Бокситогорского городского поселения**  
**Бокситогорского муниципального района**  
**Ленинградской области**

Социалистическая ул., д. 9, г. Бокситогорск,  
Ленинградская область, 187650  
Тел./факс (813-66) 2-16-02  
e-mail: [sdbgp@boksitogorsk.ru](mailto:sdbgp@boksitogorsk.ru)  
<http://www.boksitogorsk.ru>

от 25.01.2021 № 7/2021

Председателю Комитета  
градостроительной политики  
Ленинградской области  
И.Я. Кулакову

На исх. № 01-08-2142/2020 от 22.12.2020

**Заключение о согласовании**  
проекта схемы территориального планирования Ленинградской области  
в области транспорта (железнодорожного, водного, воздушного), автомобильных  
дорог регионального или межмуниципального значения

В соответствии с частью 3 статьи 16 Градостроительного кодекса Российской Федерации органами местного самоуправления Бокситогорского городского поселения Бокситогорского муниципального района рассмотрен проект схемы территориального планирования Ленинградской области в области транспорта (железнодорожного, водного, воздушного), автомобильных дорог регионального или межмуниципального значения (карточка согласования во ФГИС ТП № 41000000020103010202012163) и материалы по его обоснованию и принято решение о согласовании.

Глава Бокситогорского городского поселения  
Бокситогорского муниципального района

И.И. Титова

Исп. Удальцов В.В., т.(81366)24235

РОССИЙСКАЯ ФЕДЕРАЦИЯ

**Совет депутатов  
Борского сельского поселения  
Бокситогорского муниципального района  
Ленинградской области**  
187643, Ленинградская область,  
Бокситогорский район, д. Бор, д.44  
тел. 8(81366)29-629, 8(81366)29-613,

29.12.2020

8/2020

№

На № 01-08-2142/2020 от 22.12.2020

Председателю Комитета  
градостроительной политики  
Ленинградской области

И.Я. Кулакову

**Заключение о согласовании (об отказе в согласовании)**

проекта схемы территориального планирования Ленинградской области  
в области транспорта (железнодорожного, водного, воздушного).  
автомобильных дорог регионального или межмуниципального значения

В соответствии с частью 3 статьи 16 Градостроительного кодекса Российской Федерации органами местного самоуправления Борское сельское поселение Бокситогорского муниципального района Ленинградской области рассмотрен проект схемы территориального планирования Ленинградской области в области транспорта (железнодорожного, водного, воздушного). автомобильных дорог регионального или межмуниципального значения (карточка согласования во ФГИС ТП № 41000000020103010202012163) и материалы по его обоснованию и принято решение о согласовании.

Глава муниципального образования  
Борское сельское поселение

В.И.Тихонов

Исп. Воронина С.В.  
Тел 8(81366)29-613



Российская Федерация  
Глава  
муниципального образования  
«Город Пикалево»  
Бокситогорского района  
Ленинградской области

187600, г. Пикалево, ул. Речная, 4  
Телефон (881366) 40300, факс (881366) 40002  
E-mail: [pik.admin@mail.ru](mailto:pik.admin@mail.ru)

№ 24 от 12.03.2021

на № \_\_\_\_\_ от \_\_\_\_\_

Председателю Комитета  
градостроительной политики  
Ленинградской области  
И.Я. Кулакову

**Заключение о согласовании (об отказе в согласовании)**  
проекта схемы территориального планирования Ленинградской области  
в области транспорта (железнодорожного, водного, воздушного),  
автомобильных дорог регионального или межмуниципального значения

В соответствии с частью 3 статьи 16 Градостроительного кодекса Российской Федерации органами местного самоуправления муниципального образования «Город Пикалево» рассмотрен проект схемы территориального планирования Ленинградской области в области транспорта (железнодорожного, водного, воздушного), автомобильных дорог регионального или межмуниципального значения (карточка согласования во ФГИС ТП № 41000000020103010202012163) и материалы по его обоснованию и принято решение о согласовании.

Глава муниципального образования  
«Город Пикалево»



Гришкина Л.И.

А.В. Шадрунов  
(881366) 437-60

Российская Федерация

**Совет депутатов  
Самойловского сельского  
поселения  
Бокситогорского  
муниципального района  
Ленинградской области**

187681, посёлок Совхозный  
тел./факс 65-375

От 29.12.2020 № 25  
на № 01-08-2142/2020 от 22.12.2020

Председателю Комитета  
градостроительной  
политики Ленинградской  
области  
И.Я. Кулакову

**Заключение о согласовании (об отказе в согласовании)**  
проекта схемы территориального планирования Ленинградской области  
в области транспорта (железнодорожного, водного, воздушного),  
автомобильных дорог регионального или межмуниципального значения

В соответствии с частью 3 статьи 16 Градостроительного кодекса Российской Федерации органами местного самоуправления Самойловское сельское поселение Бокситогорского муниципального района Ленинградской области рассмотрен проект схемы территориального планирования Ленинградской области в области транспорта (железнодорожного, водного, воздушного), автомобильных дорог регионального или межмуниципального значения (карточка согласования во ФГИС ТП № 41000000020103010202012163) и материалы по его обоснованию и принято решение о согласовании.

Глава Самойловского сельского поселения

С.В. Пакулин

**ГЛАВА  
МУНИЦИПАЛЬНОГО ОБРАЗОВАНИЯ  
ВОЛОСОВСКИЙ МУНИЦИПАЛЬНЫЙ  
РАЙОН  
ЛЕНИНГРАДСКОЙ ОБЛАСТИ**

188410, Ленинградская обл., г.Волосово  
пл. Советов, д. 3а.  
Тел. 24-087, e-mail: sovdep@vls.gov.ru

13.01.2021 № 6

На № от

Председателю Комитета  
градостроительной политики  
Ленинградской области

И.Я. Кулакову

Уважаемый Игорь Яковлевич!

Муниципальным образованием Волосовский муниципальный район Ленинградской области рассмотрен и согласован без замечаний Проект документа территориального планирования и материалы по его обоснованию «Схема территориального планирования Ленинградской области в области транспорта (железнодорожного, водного, воздушного), автомобильных дорог регионального или межмуниципального значения», размещенный 16.12.2020 года в Федеральной Государственной Информационной Системе Территориального Планирования (карточка согласования проекта №41000000020103010202012163).

Глава муниципального образования  
Волосовский муниципальный район



С.А. Фролов



ГЛАВА  
МУНИЦИПАЛЬНОГО  
ОБРАЗОВАНИЯ  
БЕГУНИЦКОЕ  
СЕЛЬСКОЕ ПОСЕЛЕНИЕ  
ВОЛОСОВСКОГО  
МУНИЦИПАЛЬНОГО РАЙОНА  
ЛЕНИНГРАДСКОЙ ОБЛАСТИ  
188423, Ленинградская обл., Волосовский р-н,  
д.Бегуницы, 54. Тел.51-703, факс 51-138

Председателю Комитета  
градостроительной политики  
Ленинградской области  
И.Я.Кулакову

23.12.2020 г. № 44/Д  
на №01-08-2142/2020 от 22.12.2020  
ЗАКЛЮЧЕНИЕ

о согласовании проекта схемы территориального планирования Ленинградской области в области транспорта (железнодорожного, водного, воздушного), автомобильных дорог регионального или межмуниципального значения

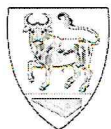
В соответствии с частью 3 статьи 16 Градостроительного кодекса Российской Федерации органами местного самоуправления муниципального образования Бегуницкое сельское поселение Волосовского муниципального района Ленинградской области рассмотрен проект документа территориального планирования и материалы по его обоснованию «Схема территориального планирования Ленинградской области в области транспорта (железнодорожного, водного, воздушного), автомобильных дорог регионального или межмуниципального значения» (далее – проект).

По результатам рассмотрения принято решение о согласовании проекта.

Глава муниципального образования  
Бегуницкое сельское поселение



А.И. Минюк



**Глава  
муниципального образования  
Большеврудское сельское  
поселение Волосовского  
муниципального района  
Ленинградской области**

**Председателю Комитета  
градостроительной политики  
Ленинградской области  
И.Я. Кулакову**


188416 д.Большая Вруда д.51  
тел. (81373)55-241, 55-303, 55-268  
факс (81373)55-241  
эл.почта: [mobsp@yandex.ru](mailto:mobsp@yandex.ru)

29.12.2020г.исх.№ 2562  
На № 01-08-2142/2020 от 22.12.2020

**Заключение о согласовании (об отказе в согласовании)**  
проекта схемы территориального планирования Ленинградской области в  
области транспорта (железнодорожного, водного, воздушного),  
автомобильных дорог регионального или межмуниципального значения

В соответствии с частью 3 статьи 16 Градостроительного кодекса Российской Федерации органами местного самоуправления муниципального образования Большеврудское сельское поселение Волосовского муниципального района Ленинградской области рассмотрен проект схемы территориального планирования Ленинградской области в области транспорта (железнодорожного, водного, воздушного), автомобильных дорог регионального или межмуниципального значения (карточка согласования во ФГИС ТП № 4100000020103010202012163) и материалы по его обоснованию и принято решение о согласовании.

Глава муниципального образования  
Большеврудское сельское поселение



Музалев А.В.

ГЛАВА  
МУНИЦИПАЛЬНОГО ОБРАЗОВАНИЯ  
ВОЛОСОВСКОЕ ГОРОДСКОЕ ПОСЕЛЕНИЕ  
ВОЛОСОВСКОГО  
МУНИЦИПАЛЬНОГО РАЙОНА  
ЛЕНИНГРАДСКОЙ ОБЛАСТИ

188410, Ленинградская обл., г. Волосово  
пр. Вингиссара, д. 57.  
тел. 23-004

13.01.2021 № 01

№ № 01-08-2142/2020 от 22.12.2020

Председателю Комитета  
градостроительной политики  
Ленинградской области  
И.Я. Кулакову



**Заключение о согласовании (об отказе в согласовании)**  
проекта схемы территориального планирования Ленинградской области  
в области транспорта (железнодорожного, водного, воздушного), автомобильных  
дорог регионального или межмуниципального значения

В соответствии с частью 3 статьи 16 Градостроительного кодекса Российской Федерации органами местного самоуправления муниципального образования Волосовское городское поселение Волосовского муниципального района Ленинградской области рассмотрен проект схемы территориального планирования Ленинградской области в области транспорта (железнодорожного, водного, воздушного), автомобильных дорог регионального или межмуниципального значения (карточка согласования во ФГИС ТП № 41000000020103010202012163) и материалы по его обоснованию и принято решение о согласовании.

Глава муниципального образования  
Волосовское городское поселение  
Ленинградской области

С.А. Фролов





**ГЛАВА  
МО КАЛИТИНСКОЕ  
СЕЛЬСКОЕ ПОСЕЛЕНИЕ  
ВОЛОСОВСКОГО РАЙОНА  
ЛЕНИНГРАДСКОЙ ОБЛАСТИ**  
188401, п. Калитино дом 26  
Тел. 71-233, 71 -331

Председателю Комитета  
градостроительной политики  
Ленинградской области  
И.Я.Кулакову

23.12.2020 года № 1798  
На 01-08-2142/2020 от 22.12.2020 г.

### ЗАКЛЮЧЕНИЕ

о согласовании проекта схемы территориального планирования Ленинградской области в области транспорта (железнодорожного, водного, воздушного), автомобильных дорог регионального или межмуниципального значения

В соответствии с частью 3 статьи 16 Градостроительного кодекса Российской Федерации органами местного самоуправления муниципального образования Калитинское сельское поселение Волосовского муниципального района Ленинградской области рассмотрен проект документа территориального планирования и материалы по его обоснованию «Схема территориального планирования Ленинградской области в области транспорта (железнодорожного, водного, воздушного), автомобильных дорог регионального или межмуниципального значения» (далее – проект).

По результатам рассмотрения принято решение о согласовании проекта.

Глава муниципального образования  
Калитинского сельского поселения




Т.А. Тихонова

Исп. Шувалова М.В.  
8 (81373) 71-233

Российская Федерация  
Муниципальное  
Образование  
Клопицкое  
сельское поселение  
Волосовский  
муниципальный район  
Ленинградской области  
188421, деревня Клопицы  
Телефон/факс (81373)78-332  
e-mail: klopitsy@mail.ru

Председателю Комитета  
градостроительной политики  
Ленинградской области  
И.Я. Кулакову



Исх. от 28.12.2020 №2180

На исх. от 22.12.2020 №01-08-2142/2020

### Заключение о согласовании (об отказе в согласовании)

проекта схемы территориального планирования Ленинградской области  
в области транспорта (железнодорожного, водного, воздушного), автомобильных  
дорог регионального или межмуниципального значения

В соответствии с частью 3 статьи 16 Градостроительного кодекса Российской Федерации органами местного самоуправления муниципального образования Клопицкое сельское поселение Волосовского муниципального района Ленинградской области рассмотрен проект схемы территориального планирования Ленинградской области в области транспорта (железнодорожного, водного, воздушного), автомобильных дорог регионального или межмуниципального значения (карточка согласования во ФГИС ТП № 41000000020103010202012163) и материалы по его обоснованию и принято решение о согласовании.

Глава муниципального образования  
Клопицкое сельское поселение



Т.В.Комарова

Исп. Козина А.С.  
(813) 73-78-332



МО

**Рабитицкое**

**сельское поселение**

**Волосовский**

**муниципальный район**

Ленинградской области

188413, д. Рабитицы, дом 22а

Электронная почта:

admrabbitzy@yandex.ru

Телефон/факс (81373)72-319

28.02.20 № 014

Председателю Комитета  
градостроительной политики  
Ленинградской области  
И.Я. Кулакову

**Заключение о согласовании (об отказе в согласовании)**

проекта схемы территориального планирования Ленинградской области  
в области транспорта (железнодорожного, водного, воздушного) автомобильных  
дорог регионального или межмуниципального значения

В соответствии с частью 3 статьи 16 Градостроительного кодекса Российской Федерации органом местного самоуправления Рабитицкого сельского поселения Волосовского муниципального района рассмотрен проект схемы территориального планирования Ленинградской области в области транспорта (железнодорожного, водного, воздушного) автомобильных дорог регионального или межмуниципального значения (карточка согласования во ФГИС ТП № 41000000020103010202012163) и материалы по его обоснованию и принято решение о согласовании.

Глава МО

Рабитицкое сельское поселение



И.Н. Масленицына

Исп. Зайцева А.А.  
8-813-73-72-319

**СОВЕТ ДЕПУТАТОВ  
МУНИЦИПАЛЬНОГО ОБРАЗОВАНИЯ  
САБСКОЕ СЕЛЬСКОЕ ПОСЕЛЕНИЕ  
ВОЛОСОВСКОГО МУНИЦИПАЛЬНОГО РАЙОНА  
ЛЕНИНГРАДСКОЙ ОБЛАСТИ**

188444, Ленинградская обл., Волосовский район,  
дер. Большой Сабск, дом 56.  
Тел/факс 8-813-73-64-173

24.12.2020 г. года № 1128

На № 01-08-2142/2020 от 22.12.2020 года

Председателю Комитета  
градостроительной политики  
Ленинградской области  
И. Я. Кулакову

**ЗАКЛЮЧЕНИЕ**

о согласовании проекта схемы территориального планирования Ленинградской области в области транспорта (железнодорожного, водного, воздушного), автомобильных дорог регионального или межмуниципального значения

В соответствии с частью 3 статьи 16 Градостроительного кодекса Российской Федерации органами местного самоуправления муниципального образования Сабское сельское поселение Волосовского муниципального района Ленинградской области рассмотрен проект документа территориального планирования и материалы по его обоснованию «Схема территориального планирования Ленинградской области в области транспорта (железнодорожного, водного, воздушного), автомобильных дорог регионального или межмуниципального значения» (далее — проект).

По результатам рассмотрения принято решение о согласовании проекта.

Глава муниципального образования  
Сабское сельское поселение



Н. А. Спирин



Председателю Комитета  
градостроительной политики  
Ленинградской области  
И.Я. Кулакову

**ГЛАВА  
ВОЛХОВСКОГО  
МУНИЦИПАЛЬНОГО РАЙОНА  
ЛЕНИНГРАДСКОЙ ОБЛАСТИ**

187400, Ленинградская обл., г.Волхов,  
Кировский пр., д.32  
Тел.: (81363) 7-81-54, факс (81363) 23718  
04.02.2021 № 56  
На исх. 01-08-2142/2020 от 22.12.2020

**Заключение о согласовании (об отказе в согласовании)**  
проекта схемы территориального планирования Ленинградской области  
в области транспорта (железнодорожного, водного, воздушного), автомобильных  
дорог регионального или межмуниципального значения

В соответствии с частью 3 статьи 16 Градостроительного кодекса Российской Федерации органами местного самоуправления Волховского муниципального района Ленинградской области рассмотрен проект схемы территориального планирования Ленинградской области в области в области транспорта(железнодорожного, водного, воздушного), автомобильных дорог регионального или межмуниципального значения (карточка согласования во ФГИС ТП № 41000000020103010202012163) и материалы по его обоснованию и принято решение о согласовании.

Глава  
Волховского муниципального района  
Ленинградской области



Кафорин С.А.

Исп. Юганова А.Н.  
8(81363)78154



**СОВЕТ ДЕПУТАТОВ  
МУНИЦИПАЛЬНОГО ОБРАЗОВАНИЯ  
БЕРЕЖКОВСКОЕ СЕЛЬСКОЕ ПОСЕЛЕНИЕ  
ВОЛХОВСКОГО МУНИЦИПАЛЬНОГО  
РАЙОНА**

**ЛЕНИНГРАДСКОЙ ОБЛАСТИ**  
дер. Бережки, ул.Песочная, д.10

Тел. 37-774

Факс: 37-774

E-mail: b--s--p@yandex.ru

12.01.2021 г. № 07

Председателю Комитета  
градостроительной политики  
Ленинградской области  
И.Я. Кулакову

### **Заключение о согласовании**

проекта схемы территориального планирования Ленинградской области в области транспорта (железнодорожного, водного, воздушного), автомобильных дорог регионального или межмуниципального значения

В соответствии с частью 3 статьи 16 Градостроительного кодекса Российской Федерации органами местного самоуправления муниципального образования Бережковское сельское поселение Волховского муниципального района Ленинградской области рассмотрен проект схемы территориального планирования Ленинградской области в области транспорта (железнодорожного, водного, воздушного), автомобильных дорог регионального или межмуниципального значения (карточка согласования во ФГИС ТП № 41000000020103010202012163) и материалы по его обоснованию и принято решение о согласовании.

Глава муниципального образования  
Бережковское сельское поселение



А.А. Налетов



**ГЛАВА  
МУНИЦИПАЛЬНОГО ОБРАЗОВАНИЯ  
ГОРОД ВОЛХОВ  
ВОЛХОВСКОГО МУНИЦИПАЛЬНОГО  
РАЙОНА  
ЛЕНИНГРАДСКОЙ ОБЛАСТИ**

187402, Ленинградская область,  
г. Волхов, Кировский пр., 32  
Тел/факс: (81363) 7-81-08  
e-mail: gorsovdep@yandex.ru

02.03.2021 № 24  
На № 267 от 24.03.2021

Председателю комитета  
градостроительной политики  
Ленинградской области

**И. Я. Кулакову**

**Уважаемый Игорь Яковлевич!**

Органы местного самоуправления муниципального образования город Волхов Волховского муниципального района Ленинградской области рассмотрели представленный проект схемы территориального планирования Ленинградской области в области транспорта (железнодорожного, водного, воздушного), автомобильных дорог регионального или межмуниципального значения, подготовленный государственным казенным учреждением «Градостроительное развитие территорий Ленинградской области».

По результатам рассмотрения проекта, принято решение о согласовании проекта схемы территориального планирования Ленинградской области в области транспорта (железнодорожного, водного, воздушного), автомобильных дорог регионального или межмуниципального значения.

Глава МО город Волхов  
Волховского муниципального района  
Ленинградской области



А.Ю. Арутюнян



**совет депутатов**  
**Муниципального образования**  
**ВЫНДИНООСТРОВСКОЕ**  
**СЕЛЬСКОЕ ПОСЕЛЕНИЕ**  
**Волховский муниципальный район**  
**Ленинградская область**

187440, Ленинградская область,  
Волховский район, д. Вындин Остров, ул.  
Школьная, д.1-а  
тел. (8-81363) 37-641  
«11»01.2021 год № 06-05/ 5

Председателю Комитета  
Градостроительной политики  
Ленинградской области  
И.Я. Кулакову

**Заключение о согласовании**

проекта схемы территориального планирования Ленинградской области  
в области транспорта (железнодорожного, водного, воздушного),  
автомобильных дорог регионального или межмуниципального значения

В соответствии с частью 3 статьи 16 Градостроительного кодекса Российской Федерации органами местного самоуправления МО Вындиноростровское сельское поселение Волховского муниципального района Ленинградской области рассмотрен проект схемы территориального планирования Ленинградской области в области транспорта (железнодорожного, водного, воздушного), автомобильных дорог регионального или межмуниципального значения (карточка согласования во ФГИС ТП № 41000000020103010202012163) и материалы по его обоснованию и принято решение о согласовании.

Глава муниципального образования  
Вындиноостровское сельское поселение



Э.С. Алексахин





Совет депутатов  
Муниципального образования  
Иссадское сельское поселение  
Волховского муниципального района  
Ленинградской области  
187430, Ленинградская область,  
Волховский район, д. Иссад,  
ул. Лесная, д.1,  
issad-adm@yandex.ru

Тел/факс 8 (813-63) 35-120, 35-218

12.01.2021 № 3

На № 01-08-2142/2020 от 22.12.2020

Председателю Комитета  
градостроительной политики  
Ленинградской области  
И.Я.Кулакову


Заключение о согласовании (об отказе в согласовании)  
проекта схемы территориального планирования Ленинградской области  
транспорта (железнодорожного, водного, воздушного), автомобильных дорог  
регионального или межмуниципального значения

В соответствии с частью 3 статьи 16 Градостроительного кодекса Российской Федерации органами местного самоуправления муниципального образования Иссадское сельское поселение Волховского муниципального района Ленинградской области рассмотрен проект схемы территориального планирования Ленинградской области в области транспорта (железнодорожного, водного, воздушного), автомобильных дорог регионального или межмуниципального значения (карточка согласования во ФГИС ТП № 41000000020103010202012163) и материалы по его обоснованию и принято решение о согласовании.

Глава муниципального образования



Е.А.Трошкин



Председателю Комитета  
градостроительной политики  
Ленинградской области  
И.Я. Кулакову

**СОВЕТ ДЕПУТАТОВ**  
муниципального образования  
«Кисельнинское сельское поселение»  
четвертого созыва

Волховского муниципального  
района Ленинградской области  
187413, РФ, Ленинградская область,  
Волховский район, деревня Кисельня,  
ул. Центральная, д. 5а  
тел./факс: (8-813-63)-73-110  
E-mail: [soviet.deputatovkiselnya@mail.ru](mailto:soviet.deputatovkiselnya@mail.ru)  
Адрес официального сайта: [www.kiselnya.rf](http://www.kiselnya.rf)  
«14» января 2021 года № 02  
на № 1-08-2143/2020 от 22.12.2020 года

**Заключение о согласовании (об отказе в согласовании)**  
проекта схемы территориального планирования Ленинградской области  
в области транспорта (железнодорожного, водного, воздушного), автомобильных  
дорог регионального или межмуниципального значения

В соответствии с частью 3 статьи 16 Градостроительного кодекса Российской Федерации администрацией МО Кисельнинское СП Волховского муниципального района Ленинградской области рассмотрен проект схемы территориального планирования Ленинградской области в области транспорта (железнодорожного, водного, воздушного), автомобильных дорог регионального или межмуниципального значения (карточка согласования во ФГИС ТП № 41000000020103010202012163) и материалы по его обоснованию и принято решение о согласовании.

Глава МО Кисельнинское СП

Исп. Алексеева Е.П.  
Тел. 88136348191



В.В.Киселев



РОССИЙСКАЯ ФЕДЕРАЦИЯ  
Совет депутатов  
муниципального образования

**Колчановское**

**сельское поселение**

Волховского муниципального  
района Ленинградской области

187439, с. Колчаново, м-р «Алексино»

тел./факс: 8(81363)39-194

E-mail: k—s—p@bk.ru

02.02.2021 г. № 6

на № \_\_\_\_\_ от \_\_\_\_\_

Председателю Комитета  
градостроительной политики  
Ленинградской области  
И.Я. Кулакову

**Заключение о согласовании**

проекта схемы территориального планирования Ленинградской области  
в области транспорта (железнодорожного, водного, воздушного),  
автомобильных дорог регионального или межмуниципального значения

В соответствии с частью 3 статьи 16 Градостроительного кодекса Российской Федерации органами местного самоуправления муниципального образования Колчановское сельское поселение Волховского муниципального района Ленинградской области рассмотрен проект схемы территориального планирования Ленинградской области в области транспорта (железнодорожного, водного, воздушного), автомобильных дорог регионального или межмуниципального значения (карточка согласования во ФГИС ТП № 41000000020103010202012163) и материалы по его обоснованию и принято решение о согласовании.

Глава МО  
Колчановское сельское поселение



  
Низовский В.А.



**СОВЕТ ДЕПУТАТОВ**  
муниципального образования  
**ПАШКОЕ СЕЛЬСКОЕ ПОСЕЛЕНИЕ**  
Волховского района Ленинградской области

187460, с. Паша, ул. Советская, д.195,  
Волховский район, Ленинградская область  
тел./факс 8-(81363)-41-238

от 18.01.21 года исх. № 32

на № \_\_\_\_\_ от \_\_\_\_\_

Председателю  
Комитета градостроительной политики  
Ленинградской области  
И.Я. Кулакову

### ЗАКЛЮЧЕНИЕ

о согласовании проекта «Схема территориального планирования Ленинградской области в области транспорта (железнодорожного, водного, воздушного), автомобильных дорог регионального и межмуниципального значения».

В соответствии с частью 3 статьи 16 Градостроительного кодекса Российской Федерации органами местного самоуправления муниципального образования Пашское сельское поселение Волховского муниципального района Ленинградской области рассмотрен проект документа территориального планирования и материалы по его обоснованию «Схема территориального планирования Ленинградской области в области транспорта (железнодорожного, водного, воздушного), автомобильных дорог регионального и межмуниципального значения», карточка согласования №41000000020103010202012163.

По результатам рассмотрения принято решение о согласовании проекта.

Глава муниципального образования  
Пашское сельское поселение



М.В.Коновалов

Совет депутатов  
муниципального образования  
Потанинское  
сельское поселение  
Волховского  
муниципального района  
Ленинградской области  
187423, д. Потанино д.13  
телефон (факс) 42-598

25.12.2020 № 953

Председателю Комитета  
градостроительной политики  
Ленинградской области  
И.Я.Кулакову.

### ЗАКЛЮЧЕНИЕ

о согласовании проекта схемы территориального планирования Ленинградской области  
в области транспорта (железнодорожного, водного, воздушного), автомобильных дорог  
регионального или межмуниципального значения

В соответствии с частью 3 статьи 16 Градостроительного кодекса Российской Федерации органами местного самоуправления муниципального образования Потанинское сельское поселение Волховского района Ленинградской области рассмотрен проект схемы территориального планирования в области транспорта (железнодорожного, водного, воздушного), автомобильных дорог регионального или межмуниципального значения (карточка согласования во ФГИС ТП № 41000000020103010202012163) и материалы по его обоснованию (далее – проект).

По результатам рассмотрения принято решение о согласовании проекта.

Глава муниципального образования  
Потанинское сельское поселение



*С.В. Степанов*  
С.В. Степанов



Совет депутатов  
муниципального образования  
Свирицкое сельское поселение  
Волховского

муниципального района

187469, п. Свирица, ул. Н. Свирица 38,

Тел. 44-225, 44-222.

Факс: 44-225

e-mail: [sviricaadm@mail.ru](mailto:sviricaadm@mail.ru)

15.01.2021г. № 24

на вх. от 22.12.2020г. № 01-08-2142/2020

Председателю Комитета  
градостроительной политики  
Ленинградской области


И.Я. Кулакову

### Заключение о согласовании

проекта схемы территориального планирования Ленинградской области  
в области транспорта (железнодорожного, водного, воздушного), автомо-  
бильных дорог регионального или межмуниципального значения

В соответствии с частью 3 статьи 16 Градостроительного кодекса Рос-  
сийской Федерации органами местного самоуправления, администрацией  
муниципального образования Свирицкое сельское поселение Волховского  
муниципального района Ленинградской области рассмотрен проект схемы  
территориального планирования Ленинградской области в области транспор-  
та (железнодорожного, водного, воздушного), автомобильных дорог регио-  
нального или межмуниципального значения (карточка согласования во  
ФГИС ТП № 41000000020103010202012163) и материалы по его обоснова-  
нию и принято решение о согласовании.

Глава муниципального образования



А.В. Куликов

Исп. Лазутина И.А.  
Тел. 8 (813 63) 44-222



Совет депутатов  
Муниципального образования  
Селивановское  
сельское поселение  
Волховского муниципального района  
Ленинградской области  
187422, пос.Селиваново  
ул.Советская, д.7  
тел./факс: 57-433; 57-434  
№ 21 от 22.12.2020 г.

Председателю Комитета  
градостроительной политики  
Ленинградской области  
И.Я. Кулакову

на № 01-08-2142/2020 от 22.12.2020 г.

**Заключение о согласовании (об отказе в согласовании)**  
проекта схемы территориального планирования Ленинградской области  
в области транспорта (железнодорожного, водного, воздушного),  
автомобильных дорог регионального или межмуниципального значения»

В соответствии с частью 3 статьи 16 Градостроительного кодекса Российской Федерации, Советом депутатов муниципального образования Селивановское сельское поселение Волховского муниципального района Ленинградской области рассмотрен проект схемы территориального планирования Ленинградской области в области транспорта (железнодорожного, водного, воздушного), автомобильных дорог регионального или межмуниципального значения» (карточка согласования во ФГИС ТП № 41000000020103010202012163) и материалы по его обоснованию и принято решение о согласовании.

Глава муниципального образования  
Селивановское сельское поселение



Н.И.Петров

**Муниципальное образование  
Староладожское сельское поселение  
Волховского муниципального района  
Ленинградской области**

187412, Ленинградская обл.

Волховский муниципальный район,

село Старая Ладога

ул. Советская, 3а

Тел/факс (263)-49-033

Исх. от 19.01.2021 г. № 77

На исх. от 21.12.2020 № 01-08-2142/2020

Председателю Комитета  
градостроительной политики  
Ленинградской области

И.Я. Кулакову

**Заключение о согласовании (об отказе в согласовании)**

проекта схемы территориального планирования Ленинградской области  
в области транспорта (железнодорожного, водного, воздушного),  
автомобильных дорог регионального или межмуниципального значения.

В соответствии с частью 3 статьи 16 Градостроительного кодекса Российской Федерации, органами местного самоуправления муниципального образования Староладожское сельское поселение рассмотрен проект схемы территориального планирования Ленинградской области в области транспорта (железнодорожного, водного, воздушного), автомобильных дорог регионального или межмуниципального значения (карточка согласования во ФГИС ТП № 41000000020103010202012163) и материалы по его обоснованию и принято решение о согласовании.

Глава муниципального образования  
Староладожское сельское поселение  
Волховского муниципального района  
Ленинградской области



Ф.А. Коноплев





СОВЕТ ДЕПУТАТОВ МУНИЦИПАЛЬНОГО ОБРАЗОВАНИЯ  
«СЯСЬСТРОЙСКОЕ ГОРОДСКОЕ ПОСЕЛЕНИЕ»  
ВОЛХОВСКОГО МУНИЦИПАЛЬНОГО РАЙОНА  
ЛЕНИНГРАДСКОЙ ОБЛАСТИ

187420, г.Сясьстрой, ул.Советская, д.15а, тел: 8(81363)536-30, e-mail: sovet-syas@mail.ru

Исх. № 14  
«24» 02 2021 г

Председателю Комитета  
градостроительной политики  
Ленинградской области  
И.Я. Кулакову


**Заключение о согласовании (об отказе в согласовании)**  
проекта схемы территориального планирования Ленинградской области  
в области транспорта (железнодорожного, водного, воздушного),  
автомобильных дорог регионального или межмуниципального значения

В соответствии с частью 3 статьи 16 Градостроительного кодекса Российской Федерации органами местного самоуправления муниципального образования «Сясьстройское городское поселение» Волховского муниципального района Ленинградской области рассмотрен проект схемы территориального планирования Ленинградской области в области транспорта (железнодорожного, водного, воздушного), автомобильных дорог регионального или межмуниципального значения (карточка согласования во ФГИС ТП 41000000020103010202012163) и материалы по его обоснованию и принято решение о согласовании.

Глава муниципального образования



  
А.М. Белицкий



**СОВЕТ ДЕПУТАТОВ  
МУНИЦИПАЛЬНОГО ОБРАЗОВАНИЯ  
УСАДИЩЕНСКОЕ СЕЛЬСКОЕ ПОСЕЛЕНИЕ  
ВОЛХОВСКОГО МУНИЦИПАЛЬНОГО РАЙОНА  
ЛЕНИНГРАДСКОЙ ОБЛАСТИ**

дер. Усадище, д.127, Волховский р-н, Лен. обл., 187442  
тел.: 8 (81363) 34-399, 34-318  
тел./факс: 8(81363) 34-319  
e-mail: glava-usp@bk.ru

04.02.2021

№

на № \_\_\_ от \_\_\_

Председателю Комитета  
градостроительной политики  
Ленинградской области  
И.Я.Кулакову

**Заключение о согласовании**

**проекта схемы территориального планирования Ленинградской области  
в области транспорта (железнодорожного, водного, воздушного), автомобильных  
дорог регионального или межмуниципального значения**

В соответствии с частью 3 статьи 16 Градостроительного кодекса Российской Федерации Администрацией муниципального образования Усадищенское сельское поселение Волховского муниципального района Ленинградской области совместно с органами местного самоуправления муниципального образования Усадищенское сельское поселение Волховского муниципального района Ленинградской области рассмотрен проект схемы территориального планирования Ленинградской области в области транспорта (железнодорожного, водного, воздушного), автомобильных дорог регионального или межмуниципального значения (карточка согласования во ФГИС ТП № 41000000020103010202012163) и материалы по его обоснованию и принято решение о согласовании.

Глава муниципального образования



Т.Е.Билялова



Совет депутатов  
муниципального образования  
Хваловское сельское поселение  
Волховского  
муниципального района  
Ленинградской области  
187435, д. Хвалово д. 1  
Телефон (факс) 8(81363)39-632  
адрес эл. почты h--s--p@bk.ru  
14.01.2021 № 12

Председателю Комитета  
градостроительной политики  
Ленинградской области  
И.Я.Кулакову

на № 01-08-2142/2020 от 22.12.2020

### Заключение о согласовании

проекта схемы территориального планирования Ленинградской области  
в области транспорта (железнодорожного, водного, воздушного),  
автомобильных дорог регионального или межмуниципального значения

В соответствии с частью 3 статьи 16 Градостроительного кодекса Российской Федерации органами местного самоуправления Хваловского сельского поселения Волховского муниципального района Ленинградской области рассмотрен проект схемы территориального планирования Ленинградской области в области транспорта (железнодорожного, водного, воздушного), автомобильных дорог регионального или межмуниципального значения (карточка согласования во ФГИС ТП № 41000000020103010202012163) и материалы по его обоснованию и принято решение о согласовании.

Глава муниципального образования  
Хваловское сельское поселение

  
  
Н.А.АНИКИН

ГЕРБ  
МУНИЦИПАЛЬНОЕ ОБРАЗОВАНИЕ  
**«АГАЛАТОВСКОЕ  
СЕЛЬСКОЕ ПОСЕЛЕНИЕ»**  
ВСЕВОЛОЖСКОГО МУНИЦИПАЛЬНОГО РАЙОНА  
ЛЕНИНГРАДСКОЙ ОБЛАСТИ  
**СОВЕТ ДЕПУТАТОВ**

Военный городок, д. 158,  
д. Агалатово, Всеволожский район,  
Ленинградская область, 188653  
тел. (813 70) 58 222, (813 70) 58 638  
тел/факс (813 70) 58 437

29.12.2020

№ 102/06-05

22.12.2020

На № 01-08-2142/2020

**Председателю комитета  
градостроительной политики  
Ленинградской области**

**И.Я.Кулакову**

191023, Санкт-Петербург, пл. Ломоносова, 1,  
подъезд 5

[5711323@mail.ru](mailto:5711323@mail.ru)



**Заключение о согласовании (об отказе в согласовании)**

проекта схемы территориального планирования Ленинградской области  
в области транспорта (железнодорожного, водного, воздушного), автомобильных  
дорог регионального или межмуниципального значения

В соответствии с частью 3 статьи 16 Градостроительного кодекса Российской Федерации органами местного самоуправления - администрацией муниципального образования «Агалатовское сельское поселение» Всеволожского муниципального района Ленинградской области, советом депутатов муниципального образования «Агалатовское сельское поселение» Всеволожского муниципального района Ленинградской области рассмотрен проект схемы территориального планирования Ленинградской области в области транспорта (железнодорожного, водного, воздушного), автомобильных дорог регионального или межмуниципального значения (карточка согласования во ФГИС ТП № 41000000020103010202012163) и материалы по его обоснованию и принято решение о согласовании.

Глава муниципального образования  
возглавляющий администрацию



В.В.Сидоренко



МУНИЦИПАЛЬНОЕ ОБРАЗОВАНИЕ  
«БУГРОВСКОЕ  
СЕЛЬСКОЕ ПОСЕЛЕНИЕ»  
ВСЕВОЛОЖСКОГО  
МУНИЦИПАЛЬНОГО РАЙОНА  
ЛЕНИНГРАДСКОЙ ОБЛАСТИ

**СОВЕТ ДЕПУТАТОВ**

188660, Ленинградская обл.,  
Всеволожский район, пос. Бугры,  
ул. Нижняя, д. 9  
Тел.: 294-95-41, 8 (813-70) 62-201  
Факс: 294-95-41

21.01.2021 № 18

На № \_\_\_\_\_

От \_\_\_\_\_

Комитет градостроительной политики  
Ленинградской области

Председателю комитета –  
Кулакову И.Я.

191023, Санкт-Петербург, пл.  
Ломоносова д. 1, подъезд 5  
тел.: 6114600  
e-mail: 5711323@mail.ru

**ЗАКЛЮЧЕНИЕ**


о согласовании проекта схемы (об отказе в согласовании)  
территориального планирования Ленинградской области в области  
транспорта (железнодорожного, водного, воздушного), автомобильных дорог  
регионального или межмуниципального значения

В соответствии с частью 3 статьи 16 Градостроительного кодекса Российской Федерации МО «Бугровское сельское поселение» Всеволожского муниципального района Ленинградской, рассмотрен проект схемы территориального планирования Ленинградской области в области транспорта (железнодорожного, водного, воздушного), автомобильных дорог регионального или межмуниципального значения (карточка согласования во ФГИС ТП № 41000000020103010202012163) и материалы по его обоснованию и принято решение о **согласовании**.

Глава муниципального образования

Е.В. Моисеева

Исп.  
тел. 294-95-41



МУНИЦИПАЛЬНОЕ ОБРАЗОВАНИЕ

**«ДУБРОВСКОЕ ГОРОДСКОЕ  
ПОСЕЛЕНИЕ»**

ВСЕВОЛОЖСКОГО МУНИЦИПАЛЬНОГО  
РАЙОНА ЛЕНИНГРАДСКОЙ ОБЛАСТИ

**ГЛАВА**

188684 Ленинградская область,  
Всеволожский район, г.п. Дубровка,  
ул. Советская, д.33.  
ф/т.(813-70) 76-241

26.02.2021 № 08/01-21

Председателю Комитета  
градостроительной политики  
Ленинградской области  
И.Я. Кулакову

**Заключение о согласовании (об отказе в согласовании)**

проекта схемы территориального планирования Ленинградской области  
в области транспорта (железнодорожного, водного, воздушного), автомобильных  
дорог регионального или межмуниципального значения

В соответствии с частью 3 статьи 16 Градостроительного кодекса Российской Федерации Муниципальное образование «Дубровское городское поселение» Всеволожского муниципального района Ленинградской области рассмотрен проект схемы территориального планирования Ленинградской области в области транспорта (железнодорожного, водного, воздушного), автомобильных дорог регионального или межмуниципального значения (карточка согласования во ФГИС ТП № 41000000020103010202012163) и материалы по его обоснованию и принято решение о согласовании.

Глава муниципального образования

Куликова Т.Г.



РОССИЙСКАЯ ФЕДЕРАЦИЯ  
ЛЕНИНГРАДСКАЯ ОБЛАСТЬ

МУНИЦИПАЛЬНОЕ ОБРАЗОВАНИЕ  
КОЛТУШСКОЕ СЕЛЬСКОЕ  
ПОСЕЛЕНИЕ  
ВСЕВОЛОЖСКОГО  
МУНИЦИПАЛЬНОГО РАЙОНА  
ЛЕНИНГРАДСКОЙ ОБЛАСТИ

ГЛАВА  
МУНИЦИПАЛЬНОГО ОБРАЗОВАНИЯ

188686, Ленинградская область,  
Всеволожский район,  
д. Колтуши, д. 32  
тел.(81370)72-096, факс 72-350  
e-mail: koltushi@yandex.ru

*28.01.2021. № 14/21-12*

Председателю Комитета  
градостроительной политики  
Ленинградской области  
И.Я.Кулакову  
191023, г.Санкт-Петербург,  
пл.Ломоносова, д.1, подъезд 5

Уважаемый Игорь Яковлевич!

В соответствии с поступившим письмом (вх.№ 99/20 от 24.12.2020) главой МО Колтушское СП рассмотрен проект документа территориального планирования и материалы по его обоснованию «Схема территориального планирования Ленинградской области в области транспорта (железнодорожного, водного воздушного), автомобильных дорог регионального или межмуниципального значения», размещенный для согласования в федеральной государственной информационной системе территориального планирования за №41000000020103010202012163.

Глава МО Колтушское СП согласовывает представленные материалы проекта документа территориального планирования и материалы по его обоснованию «Схема территориального планирования Ленинградской области в области транспорта (железнодорожного, водного воздушного), автомобильных дорог регионального или межмуниципального значения» в границах территории МО Колтушское СП.

Глава муниципального образования



Э.М.Чирко

Исполнитель: Подулова Нина Алексеевна  
8-813-70-72-096



МУНИЦИПАЛЬНОЕ ОБРАЗОВАНИЕ  
**КУЗЬМОЛОВСКОЕ  
ГОРОДСКОЕ ПОСЕЛЕНИЕ**  
ВСЕВОЛОЖСКОГО  
МУНИЦИПАЛЬНОГО РАЙОНА  
ЛЕНИНГРАДСКОЙ ОБЛАСТИ  
**СОВЕТ ДЕПУТАТОВ**

188663, п. Кузьмоловский  
Всеволожского района Ленинградской области,  
ул. Рядового Л. Иванова, 2Г,  
т/факс 8(813-70) 94-711

kuzmolovo-sov.dep3@yandex.ru

№ 06/01-20 от 14.01.2021

На № 01-08-2142/2020 от 22.12.2020 г.

Председателю Комитета  
градостроительной политики  
Ленинградской области

Кулакову И.Я.

191023, Санкт-Петербург,  
пл. Ломоносова, 1, подъезд 5

**Заключение о согласовании (об отказе в согласовании)**

проекта схемы территориального планирования Ленинградской области  
в области транспорта (железнодорожного, водного, воздушного), автомобильных  
дорог регионального или межмуниципального значения

В соответствии с частью 3 статьи 16 Градостроительного кодекса Российской Федерации органами местного самоуправления муниципального образования «Кузьмоловское городское поселение» Всеволожского муниципального района Ленинградской области рассмотрен проект схемы территориального планирования Ленинградской области в области транспорта (железнодорожного, водного, воздушного), автомобильных дорог регионального или межмуниципального значения (карточка согласования во ФГИС ТП № 41000000020103010202012163) и материалы по его обоснованию и принято решение о согласовании.

Глава муниципального образования



В.В. Воронин

Исп.: Владимирова А.В.  
Тел.:8(81370)91-712





МУНИЦИПАЛЬНОЕ ОБРАЗОВАНИЕ  
«ЛЕСКОЛОВСКОЕ СЕЛЬСКОЕ  
ПОСЕЛЕНИЕ»  
ВСЕВОЛОЖСКОГО  
МУНИЦИПАЛЬНОГО РАЙОНА  
ЛЕНИНГРАДСКОЙ ОБЛАСТИ  
ГЛАВА МУНИЦИПАЛЬНОГО  
ОБРАЗОВАНИЯ  
100005, ул. ЛЕНИНГРАДСКАЯ д. 32  
д. Верхние Осины  
Всеволожского района  
Ленинградской области  
Тел./факс: 62-752

18.01.2021 № 5

№ № от

01-05-2021/2020 от 18.12.2020

Председателю Комитета  
градостроительной политики  
Ленинградской области  
И.Я. Кулакову

**Заключение о согласовании (об отказе в согласовании)**  
проекта схемы территориального планирования Ленинградской области  
в области транспорта (железнодорожного, водного, воздушного), автомобильных  
дорог регионального или межмуниципального значения

В соответствии с частью 3 статьи 16 Градостроительного кодекса Российской Федерации органом местного самоуправления муниципального образования «Лесколосовское сельское поселение» Всеволожского муниципального района Ленинградской области рассмотрен проект схемы территориального планирования Ленинградской области в области транспорта (железнодорожного, водного, воздушного), автомобильных дорог регионального или межмуниципального значения (карточка согласования во ФГИС ТП № 41000000020103010202012163) и материалы по его обоснованию и принято решение о согласовании.

Глава муниципального образования



Михеев А.Л.



Комитет  
градостроительной  
политики ЛО  
01-16-33/2021  
19.01.2021

Исп.: Танонова Н.В.  
8(81370)52-755



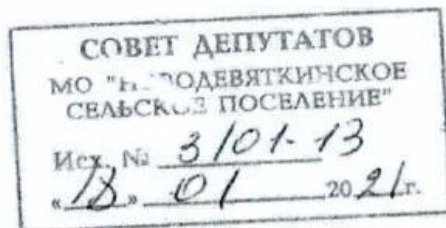
Комитет  
градостроительной  
политики ЛО  
01-16-27/2021  
19.01.2021



МУНИЦИПАЛЬНОЕ ОБРАЗОВАНИЕ  
«НОВОДЕВЯТКИНСКОЕ СЕЛЬСКОЕ ПОСЕЛЕНИЕ»  
ВСЕВОЛОЖСКОГО МУНИЦИПАЛЬНОГО РАЙОНА  
ЛЕНИНГРАДСКОЙ ОБЛАСТИ

188661, РФ, Ленинградская обл., Всеволожский район, дер. Новое Девяткино дом 57 оф. 83 тел./факс (812) 595-74-44

СОВЕТ ДЕПУТАТОВ



Председателю комитета  
градостроительной политики  
Ленинградской области

И.Я. Кулакову

ЗАКЛЮЧЕНИЕ

о согласовании проекта «Схема территориального планирования  
Ленинградской области в области транспорта (железнодорожного, водного, воздушного),  
автомобильных дорог регионального или межмуниципального значения»

В соответствии с частью 3 статьи 16 Градостроительного кодекса Российской Федерации органами местного самоуправления муниципального образования «Новодевяткинское сельское поселение» Всеволожского муниципального района Ленинградской области рассмотрен проект документа территориального планирования и материалы по его обоснованию «Схема территориального планирования Ленинградской области в области транспорта (железнодорожного, водного, воздушного), автомобильных дорог регионального или межмуниципального значения» (далее – Проект), размещенный в федеральной государственной информационной системе территориального планирования (карточка согласования проекта №41000000020103010202012163).

По результатам рассмотрения принято решение о согласовании Проекта.

Глава муниципального образования

Д.А. Майоров



**МУНИЦИПАЛЬНОЕ ОБРАЗОВАНИЕ  
«РАХЬИНСКОЕ ГОРОДСКОЕ ПОСЕЛЕНИЕ»  
ВСЕВОЛОЖСКОГО МУНИЦИПАЛЬНОГО РАЙОНА  
ЛЕНИНГРАДСКОЙ ОБЛАСТИ**

188671, Рахья, ул. Ленинградское шоссе, дом 23, тел./ф.: 8-813-70-38-800-11, E-mail: [glava\\_mo\\_rakhya@mail.ru](mailto:glava_mo_rakhya@mail.ru).

Исх. от 18.02.2021 г. №20  
На исх. №01-08-2142/2020  
от 22.12.2020г.

Председателю Комитета  
градостроительной политики  
Ленинградской области  
И.Я. Кулакову

**Заключение о согласовании (об отказе в согласовании)**  
проекта схемы территориального планирования Ленинградской области  
в области транспорта (железнодорожного, водного, воздушного), автомобильных  
дорог регионального или межмуниципального значения

В соответствии с частью 3 статьи 16 Градостроительного кодекса Российской Федерации органами местного самоуправления МО «Рахьинское городское поселение» Всеволожского муниципального района Ленинградской области... рассмотрен проект схемы территориального планирования Ленинградской области в области транспорта (железнодорожного, водного, воздушного), автомобильных дорог регионального или межмуниципального значения (карточка согласования во ФГИС ТП № 41000000020103010202012163) и материалы по его обоснованию и принято решение о согласовании.

Глава муниципального образования



А.И. Дубинин



МУНИЦИПАЛЬНОЕ ОБРАЗОВАНИЕ  
«РОМАНОВСКОЕ СЕЛЬСКОЕ ПОСЕЛЕНИЕ»  
ВСЕВОЛОЖСКОГО МУНИЦИПАЛЬНОГО РАЙОНА  
ЛЕНИНГРАДСКОЙ ОБЛАСТИ

## ГЛАВА

пос. Романовка, д. 18 Всеволожского района Ленинградской области, 188670  
тел. 8 (81370) 60-681, факс. 8 (81370) 60-880

11.02.2021 № 2575  
11.02.2021 от 22.12.2020

Администрация  
Ленинградской области  
Комитет градостроительной политики  
Ленинградской области  
Председателю комитета  
И.Я. Кулакову

**Заключение о согласовании (об отказе в согласовании)**  
проекта схемы территориального планирования Ленинградской области  
в области транспорта (железнодорожного, водного, воздушного),  
автомобильных дорог регионального или межмуниципального значения

В соответствии с частью 3 статьи 16 Градостроительного кодекса Российской Федерации органами местного самоуправления муниципального образования «Романовское сельское поселение» Всеволожского муниципального района Ленинградской области рассмотрен проект схемы территориального планирования Ленинградской области в области транспорта (железнодорожного, водного, воздушного), автомобильных дорог регионального или межмуниципального значения (карточка согласования во ФГИС ТП № 41000000020103010202012163) и материалы по его обоснованию и принято решение о согласовании.

Глава муниципального образования,  
возглавляющий администрацию



С.В. Беляков



**ГЛАВА  
МУНИЦИПАЛЬНОГО ОБРАЗОВАНИЯ СЕРТОЛОВО  
ВСЕВОЛОЖСКОГО МУНИЦИПАЛЬНОГО РАЙОНА  
ЛЕНИНГРАДСКОЙ ОБЛАСТИ**

188650, Ленинградская область, г. Сертолово, ул. Молодцова, 7/2  
т/ф. 593-29-02, e-mail: [mosovdep.sert@mail.ru](mailto:mosovdep.sert@mail.ru)

от 21.01.2021 г. № 2/с-19  
на исх. № 01-08-2142/2020 от 22.12.2020

Председателю Комитета  
градостроительной политики  
Ленинградской области  
Кулакову И.Я.

**Заключение о согласовании (об отказе в согласовании)**  
проекта схемы территориального планирования Ленинградской области  
в области транспорта (железнодорожного, водного, воздушного),  
автомобильных дорог регионального или межмуниципального значения

В соответствии с частью 3 статьи 16 Градостроительного кодекса Российской Федерации органами местного самоуправления муниципального образования Сертолово Всеволожского муниципального района Ленинградской области рассмотрен проект схемы территориального планирования Ленинградской области в области транспорта (железнодорожного, водного, воздушного), автомобильных дорог регионального или межмуниципального значения (карточка согласования во ФГИС ТП № 41000000020103010202012163) и материалы по его обоснованию и принято решение о согласовании.

Глава муниципального  
образования Сертолово



С.В. Коломыцев



Муниципальное образование  
**«ТОКСОВСКОЕ  
ГОРОДСКОЕ ПОСЕЛЕНИЕ»**  
Всеволожского муниципального района  
Ленинградской области

## СОВЕТ ДЕПУТАТОВ

Ленинградское шоссе, д.55 А,  
г.п. Токсово, Всеволожский район,  
Ленинградская область, 188664  
Тел. 8 (81370) 56-505  
Факс: 8 (81370) 56-505  
e-mail: [sdtoxovo@mail.ru](mailto:sdtoxovo@mail.ru)  
ОГРН 105470012358, ОКПО 798375347  
ИНН 4703083495 КПП 470301001

25.01.2011 № 17  
На № 01-08-2142/2010 от 22.12.2010

**Заключение о согласовании (об отказе в согласовании)**  
проекта схемы территориального планирования Ленинградской области  
в области транспорта (железнодорожного, водного, воздушного), автомобильных  
дорог регионального или межмуниципального значения

В соответствии с частью 3 статьи 16 Градостроительного кодекса Российской Федерации органами местного самоуправления муниципального образования «Токсовское городское поселение» Всеволожского муниципального района Ленинградской области рассмотрен проект схемы территориального планирования Ленинградской области в области транспорта (железнодорожного, водного, воздушного), автомобильных дорог регионального или межмуниципального значения (карточка согласования во ФГИС ТП № 41000000020103010202012163) и материалы по его обоснованию и принято решение о согласовании.

Глава муниципального образования



  
Ковальчук О.В.

Исп. Михно Т.Г.

(911) 794-9052 от 15.11.2017г. Тираж 1 000 экз.



МУНИЦИПАЛЬНОЕ ОБРАЗОВАНИЕ  
**«ЩЕГЛОВСКОЕ  
СЕЛЬСКОЕ ПОСЕЛЕНИЕ»**  
ВСЕВОЛОЖСКОГО МУНИЦИПАЛЬНОГО  
РАЙОНА ЛЕНИНГРАДСКОЙ ОБЛАСТИ  
**СОВЕТ ДЕПУТАТОВ**

188676, пос. Щеглово 5  
Всеволожского района Ленинградской области  
Тел.: 8 (81370) 68 - 440 (Глава МО)  
Факс: 68 - 439  
[sheglovo.sd@yandex.ru](mailto:sheglovo.sd@yandex.ru)

Председателю Комитета  
градостроительной политики  
Ленинградской области

**И.Я. Кулакову**

16.03.2021 № 18

На № \_\_\_\_\_ от \_\_\_\_\_ 2021 г.

**Заключение о согласовании (об отказе в согласовании)**  
проекта схемы территориального планирования Ленинградской области  
в области транспорта (железнодорожного, водного, воздушного),  
автомобильных дорог регионального или межмуниципального значения

В соответствии с частью 3 статьи 16 Градостроительного кодекса Российской Федерации органами местного самоуправления МО «Щегловское сельское поселение» рассмотрен проект схемы территориального планирования Ленинградской области в области транспорта (железнодорожного, водного, воздушного), автомобильных дорог регионального или межмуниципального значения (карточка согласования во ФГИС ТП № 4100000020103010202012163) и материалы по его обоснованию и принято решение о согласовании.

Глава муниципального образования



  
Ю.А. Паламарчук



МУНИЦИПАЛЬНОЕ ОБРАЗОВАНИЕ  
«ЮККОВСКОЕ  
СЕЛЬСКОЕ ПОСЕЛЕНИЕ»  
ВСЕВОЛОЖСКОГО  
МУНИЦИПАЛЬНОГО РАЙОНА  
ЛЕНИНГРАДСКОЙ ОБЛАСТИ  
СОВЕТ ДЕПУТАТОВ

Ленинградское шоссе, д. 26  
дер. Юкки, Всеволожский район,  
Ленинградская область, 188652.  
Тел / факс: 8 (813-70) 52-142  
ukki-vsev@mail.ru

14.01.2021 № 06

На № 01-08-2142/2020 от 22.12.2020

*О согласовании проекта документов*

**ЗАКЛЮЧЕНИЕ**

**о согласовании схемы территориального планирования Ленинградской области в области транспорта (железнодорожного, водного, воздушного), автомобильных дорог регионального или межмуниципального значения**

В соответствии с частью 3 статьи 16 Градостроительного кодекса Российской Федерации органами местного самоуправления муниципального образования «Юкковское сельское поселение» Всеволожского муниципального района Ленинградской области рассмотрен проект документа территориального планирования и материалы по его обоснованию «Схема территориального планирования Ленинградской области в области транспорта (железнодорожного, водного, воздушного), автомобильных дорог регионального или межмуниципального значения» (далее-проект).

По результатам рассмотрения принято решение о согласовании проекта.

Глава муниципального образования



Л.А. Черепанова

Исполнитель:  
Шишкина Екатерина Ивановна  
8(911)174-06-11



Комитет  
градостроительной  
политики ЛО

Председателю комитета  
И.Я. Кулакову

5711323@mail.ru





Муниципальное образование  
«Выборгский район»  
Ленинградской области  
СОВЕТ ДЕПУТАТОВ  
188800, Ленинградская обл.,  
г.Выборг, ул.Крепостная, д.35  
тел.(факс) 8- (813-78) 2-72-29, 2-54-83, 2-83-63  
e-mail: [duma22@yandex.ru](mailto:duma22@yandex.ru)

Председателю Комитета  
градостроительной политики  
Ленинградской области  
И. Я. Кулакову

12.03.2021 № 15


на № \_\_\_\_\_ от \_\_\_\_\_

### **Заключение о согласовании (об отказе в согласовании)**

Проекта схемы территориального планирования Ленинградской области в области транспорта (железнодорожного, водного, воздушного), автомобильных дорог регионального или межмуниципального значения

В соответствии с частью 3 статьи 16 Градостроительного кодекса Российской Федерации органами местного самоуправления муниципального образования «Выборгский район» Ленинградской области рассмотрен проект схемы территориального планирования Ленинградской области в области транспорта (железнодорожного, водного, воздушного), автомобильных дорог регионального или межмуниципального значения (карточка согласования во ФГИС ТП № 41000000020103010202012163) и материалы по его обоснованию и принято решение о согласовании.

Глава МО «Выборгский район»  
Ленинградской области



Д. Ю. Никулин

Исп.: Зайлер Т. А.  
Тел.: 3-19-70



Муниципальное образование  
«Город Выборг»  
Выборгского района  
Ленинградской области  
СОВЕТ ДЕПУТАТОВ  
188800, Ленинградская обл.,  
г.Выборг, ул.Крепостная, д.35  
тел. 8(81378) 2-72-29, 2-54-83, 2-83-63  
факс. 2-72-29e-mail:duma22@yandex.ru

Председателю Комитета  
градостроительной политики  
Ленинградской области  
И. Я. Кулакову

15.03.2021 № 30

на № \_\_\_\_\_ от \_\_\_\_\_

### Заключение о согласовании (об отказе в согласовании)

Проекта схемы территориального планирования Ленинградской области в области транспорта (железнодорожного, водного, воздушного), автомобильных дорог регионального или межмуниципального значения

В соответствии с частью 3 статьи 16 Градостроительного кодекса Российской Федерации органами местного самоуправления муниципального образования «Город Выборг» Выборгского района Ленинградской области рассмотрен проект схемы территориального планирования Ленинградской области в области транспорта (железнодорожного, водного, воздушного), автомобильных дорог регионального или межмуниципального значения (карточка согласования во ФГИС ТП № 41000000020103010202012163) и материалы по его обоснованию и принято решение о согласовании.

Глава МО «Город Выборг»  
Выборгского района  
Ленинградской области



Д. Ю. Никулин

Исп.: Зайлер Т. А.  
Тел.: 3-19-70



Председателю Комитета  
градостроительной политики  
Ленинградской области  
И. Я. Кулакову

муниципальное образование  
**«Высоцкое городское поселение»**  
Выборгского района, Ленинградской области  
188909, г. Высоцк, ул. Кировская, 3  
Тел./факс (81378) 41-330  
E-mail: vysotsk-adm@mail.ru  
«12» 03 2021 г. № 18

**Заключение о согласовании (об отказе в согласовании)**

Проекта схемы территориального планирования Ленинградской области  
в области транспорта (железнодорожного, водного, воздушного), автомобильных  
дорог регионального или межмуниципального значения

В соответствии с частью 3 статьи 16 Градостроительного кодекса Российской Федерации органами местного самоуправления муниципального образования «Высоцкое городское поселение» Выборгского района Ленинградской области рассмотрен проект схемы территориального планирования Ленинградской области в области транспорта (железнодорожного, водного, воздушного), автомобильных дорог регионального или межмуниципального значения (карточка согласования во ФГИС ТП № 41000000020103010202012163) и материалы по его обоснованию и принято решение о согласовании.

Глава МО «Высоцкое городское поселение»  
Выборгского района Ленинградской области



И. В. Ерофеев



Совет депутатов  
муниципального образования  
«Гончаровское сельское поселение»  
Выборгского района  
Ленинградской области  
188901, Ленинградская область,  
Выборгский район, пос. Гончарово  
E-mail: [sdgoncharovo@yandex.ru](mailto:sdgoncharovo@yandex.ru)

*И. А. Давыдов* № 4

Председателю комитета  
по градостроительной политике  
Ленинградской области

И.Я. Кулакову

195197, г. Санкт-Петербург, ул. Замшина, д. 6

Уважаемый Игорь Яковлевич!

В ответ на Ваше обращение от 22.12.2020 №01-08-2142/2020 «О согласовании проекта документа» в соответствии с частью 3 статьи 16 Градостроительного кодекса Российской Федерации муниципальное образование «Гончаровское сельское поселение» Выборгского района Ленинградской области сообщает о согласовании проекта «Схема территориального планирования Ленинградской области в области транспорта (железнодорожного, водного, воздушного), автомобильных дорог регионального или межмуниципального значения» (УИН №41000000020103010202012163) без замечаний и предложений.



Глава муниципального образования

М.А. Блинова



**МУНИЦИПАЛЬНОЕ ОБРАЗОВАНИЕ  
«КАМЕННОГОРСКОЕ ГОРОДСКОЕ ПОСЕЛЕНИЕ»  
Выборгского района Ленинградской области  
СОВЕТ ДЕПУТАТОВ**

**четвертого созыва**  
ул. Березовая аллея, д. 4,  
г. Каменnogorsk, Выборгский район,  
Ленинградская область, 188950  
Тел./факс (813-78) 48-240  
E-mail: kamennogorsk\_vbg@mail.ru  
<http://www.kamennogorsk.vbglenobl.ru>

Председателю Комитета  
градостроительной политики  
Ленинградской области

Кулакову И.Я.

**29.12.2020 № 96-сд**

На исх. № 01-08-2142/2020 от 22.12.2020

**Заключение о согласовании  
проекта схемы территориального планирования Ленинградской области  
в области транспорта (железнодорожного, водного, воздушного), автомобильных дорог  
регионального или межмуниципального значения**

В соответствии с частью 3 статьи 16 Градостроительного кодекса Российской Федерации органами местного самоуправления муниципального образования «Каменnogorskое городское поселение» Выборгского района Ленинградской области рассмотрен проект схемы территориального планирования Ленинградской области в области транспорта (железнодорожного, водного, воздушного), автомобильных дорог регионального или межмуниципального значения (карточка согласования во ФГИС ТП № 41000000020103010202012163) и материалы по его обоснованию и принято решение о согласовании.

Глава муниципального образования



В.Ф. Гусев

Муниципальное образование  
**«Красносельское сельское поселение»**  
**Выборгского района**  
**Ленинградской области**  
188836, Ленинградская область,  
Выборгский район, п. Красносельское  
ул. Советская, д. 11.  
Телефон: 61-515, 61-525.  
Факс: 61-525, 61-560

Председателю Комитета  
градостроительной политики  
Ленинградской области

**И.Я. Кулакову**

16.03.2021 № 12

### **Заключение о согласовании**

проекта схемы территориального планирования Ленинградской области  
в области транспорта (железнодорожного, водного, воздушного), автомобильных  
дорог регионального или межмуниципального значения

В соответствии с частью 3 статьи 16 Градостроительного кодекса Российской Федерации органами местного самоуправления муниципального образования «Красносельское сельское поселение» Выборгского района Ленинградской области, проект схемы территориального планирования Ленинградской области в области транспорта (железнодорожного, водного, воздушного), автомобильных дорог регионального или межмуниципального значения (карточка согласования в системе ФГИС ТП № 4100000020103010202012163) и материалы по обоснованию вышеуказанного проекта, рассмотрены и согласованы.

Глава МО  
«Красносельское сельское поселение»



Г.С. Бабич



МУНИЦИПАЛЬНОЕ ОБРАЗОВАНИЕ  
**«Первомайское сельское поселение»**  
Выборгского района  
Ленинградской области

Председателю  
Комитета градостроительной политики  
Ленинградской области  
И.Я. Кулакову

ул. Ленина, д.22, п. Первомайское, 188855  
Телефон: 68-441, Телефакс: 68-448  
ИНН 4704063773 КПП 470401001  
[adm@pervomajskoe.ru](mailto:adm@pervomajskoe.ru)  
[info@pervomajskoe.ru](mailto:info@pervomajskoe.ru)

18.03.2021

№

9

На № 01-08-2142/2020 от 22.12.2020

#### **Заключение о согласовании**

проекта схемы территориального планирования Ленинградской области в области транспорта (железнодорожного, водного, воздушного), автомобильных дорог регионального или межмуниципального значения

В соответствии с частью 3 статьи 16 Градостроительного кодекса Российской Федерации органами местного самоуправления муниципального образования «Первомайское сельское поселение» Выборгского района Ленинградской области рассмотрен проект схемы территориального планирования Ленинградской области в области транспорта (железнодорожного, водного, воздушного), автомобильных дорог регионального или межмуниципального значения (карточка согласования проекта во ФГИС ТП № 41000000020103010202012163) и материалы по его обоснованию и принято решение о согласовании.

Глава муниципального образования



В.М. Курносов

Российская Федерация  
Ленинградская область  
Выборгский район  
муниципальное образование  
"Полянское сельское поселение"

Председателю Комитета  
градостроительной политики  
Ленинградской области

И.Я. Кулакову

## СОВЕТ ДЕПУТАТОВ

188824 п. Поляны, Выборгское шоссе,  
71, Выборгский р-н, Ленинградская обл.

Тел/факс: 8(81378) 61-257

E-mail: polyany2008@yandex.ru

01.03.2021 № 26

На № 01-08-2142/2020 от 22.12.2020

### Заключение о согласовании

проекта схемы территориального планирования Ленинградской области  
в области транспорта (железнодорожного, водного, воздушного),  
автомобильных дорог регионального или межмуниципального значения

В соответствии с частью 3 статьи 16 Градостроительного кодекса Российской Федерации органами местного самоуправления муниципального образования «Полянское сельское поселение» Выборгского района Ленинградской области рассмотрен проект схемы территориального планирования Ленинградской области в области транспорта (железнодорожного, водного, воздушного), автомобильных дорог регионального или межмуниципального значения (карточка согласования во ФГИС ТП № 41000000020103010202012163) и материалы по его обоснованию и принято решение о согласовании.

Глава муниципального образования



В.Н. Козлов





**Муниципальное образование  
«Приморское городское поселение»  
Выборгского района  
Ленинградской области**  
188910 Ленинградская область  
Выборгский район,  
г. Приморск, ул. Школьная, 10  
тел/факс 8 (81378) 75-101  
E-mail: [primorskadm@mail.ru](mailto:primorskadm@mail.ru)

10.02.2021 № 9  
на исх. 01-08-2142/2020 от 22.12.2020

**Председателю  
Комитета  
градостроительной политики  
Ленинградской области  
И. Я. Кулакову**

191023, г. Санкт-Петербург  
пл. Ломоносова, дом № 1, подъезд 5  
телефон: (812) 611-46-00

---

E-mail: [5711323@mail.ru](mailto:5711323@mail.ru)  
[office@grtlo.ru](mailto:office@grtlo.ru)

### **Заключение о согласовании**

проекта схемы территориального планирования Ленинградской области  
в области транспорта (железнодорожного, водного, воздушного),  
автомобильных дорог регионального или межмуниципального значения

В соответствии с частью 3 статьи 16 Градостроительного кодекса Российской Федерации органами местного самоуправления муниципального образования «Приморское городское поселение» Выборгского района Ленинградской области рассмотрен проект схемы территориального планирования Ленинградской области в области транспорта (железнодорожного, водного, воздушного), автомобильных дорог регионального или межмуниципального значения (карточка согласования во ФГИС ТП № 41000000020103010202012163) и материалы по его обоснованию и принято решение о согласовании.

Глава муниципального образования  
«Приморское городское поселение»

  
 С.В. Рыжова



Муниципальное образование  
**«Рощинское городское поселение»**  
188820, Ленинградская область Выборгский  
район, пос.Рощино, ул.Советская д.39  
тел/факс (81378)64-788  
факс (81378)66-584  
[info@roschino.su](mailto:info@roschino.su)  
рощино.рф

Председателю Комитета  
градостроительной политики  
Ленинградской области  
И.Я. Кулакову

28.01.2021 № 01-09-06

На исх. №01-08-2142/2020 от 22.12.2020

### **Заключение о согласовании**

проекта схемы территориального планирования Ленинградской области  
в области транспорта (железнодорожного, водного, воздушного),  
автомобильных дорог регионального или межмуниципального значения

В соответствии с частью 3 статьи 16 Градостроительного кодекса Российской Федерации органами местного самоуправления муниципального образования «Рощинское городское поселение» Выборгского района Ленинградской области рассмотрен проект схемы территориального планирования Ленинградской области в области транспорта (железнодорожного, водного, воздушного), автомобильных дорог регионального или межмуниципального значения (карточка согласования во ФГИС ТП № 41000000020103010202012163) и материалы по его обоснованию и принято решение о согласовании.

Глава муниципального образования



Н.А. Белоуско



**Совет депутатов  
Муниципального образования  
«СЕЛЕЗНЁВСКОЕ  
СЕЛЬСКОЕ ПОСЕЛЕНИЕ»  
Выборгский район, Ленинградской области**

188931 Ленинградская область, Выборгский район,  
пос. Селезнёво,  
Тел./факс: (81378) 79-974

24.03.2021 № 551  
на № \_\_\_\_\_ от \_\_\_\_\_

Председателю Комитета  
градостроительной политики  
Ленинградской области  
И.Я. Кулакову

**Заключение о согласовании**

проекта схемы территориального планирования Ленинградской области  
в области транспорта (железнодорожного, водного, воздушного),  
автомобильных дорог регионального или межмуниципального значения

В соответствии с частью 3 статьи 16 Градостроительного кодекса Российской Федерации органами местного самоуправления МО «Селезнёвское сельское поселение» Выборгского района Ленинградской области рассмотрен проект схемы территориального планирования Ленинградской области в области транспорта (железнодорожного, водного, воздушного), автомобильных дорог регионального или межмуниципального значения (карточка согласования во ФГИС ТП № 41000000020103010202012163) и материалы по его обоснованию и принято решение о согласовании.

Глава муниципального образования  
«Селезнёвское сельское поселение»  
Выборгского района Ленинградской области

Т.С. Иванова



**МУНИЦИПАЛЬНОЕ ОБРАЗОВАНИЕ  
« СОВЕТСКОЕ ГОРОДСКОЕ ПОСЕЛЕНИЕ »  
ВЫБОРГСКОГО РАЙОНА  
ЛЕНИНГРАДСКОЙ ОБЛАСТИ**

Почтовый адрес: 188918, Ленинградская обл.,  
Выборгский район, гп. Советский, ул. Садовая  
д.46А

Телефон: 71-397, 74-757  
e-mail: sovetskiyvbг@yandex.ru

Председателю Комитета  
градостроительной политики  
Ленинградской области  
Кулакову И.Я.

191023, г. Санкт-Петербург  
пл. Ломоносова,  
д.1 подъезд 5  
e-mail: 5711323@mail.ru

16.03.2021 № 13

от \_\_\_\_\_

**Заключение о согласовании (об отказе в согласовании)**

Проекта схемы территориального планирования Ленинградской области в области транспорта (железнодорожного, водного, воздушного), автомобильных дорог регионального или межмуниципального значения

В соответствии с частью 3 статьи 16 Градостроительного кодекса Российской Федерации органами местного самоуправления муниципального образования «Советское городское поселение» Выборгского района Ленинградской области рассмотрен проект схемы территориального планирования Ленинградской области в области транспорта (железнодорожного, водного, воздушного), автомобильных дорог регионального или межмуниципального значения (карточка согласования во ФГИС ТП №41000000020103010202012163) и материалы по его обоснованию и принято решение о согласовании.

Глава муниципального образования  
«Советское городское поселение»

А.Н.Некрасов





Российская Федерация  
СОВЕТ ДЕПУТАТОВ  
ГАТЧИНСКОГО  
муниципального района  
Ленинградской области  
188300, Ленинградская обл.,  
г. Гатчина, ул. К. Маркса, 44  
Телефон: (81371) 3-88-19  
т/факс (81371) 9-54-68, 3-84-85, 3-77-03  
E-mail: [radm@gtm.ru](mailto:radm@gtm.ru)  
[depgmr07@yandex.ru](mailto:depgmr07@yandex.ru)

Председателю комитета  
Градостроительной политики  
Ленинградской области

Кулакову И.Я.

«27» 01 2021 г. № 30/08-02

на № 01-08-2142/2020 от «22» декабря 2020 г.

### Заклучение о согласовании

проекта схемы территориального планирования Ленинградской области  
в области транспорта (железнодорожного, водного, воздушного), автомобильных  
дорог регионального или межмуниципального значения

В соответствии с частью 3 статьи 16 Градостроительного кодекса Российской Федерации органом местного самоуправления муниципального образования «Гатчинский муниципальный район» Ленинградской области рассмотрен проект схемы территориального планирования Ленинградской области в области транспорта (железнодорожного, водного, воздушного), автомобильных дорог регионального или межмуниципального значения (карточка согласования во ФГИС ТП № 41000000020103010202012163) и материалы по его обоснованию и принято решение о согласовании.

Глава Гатчинского муниципального района



  
В.А.Филоненко



Российская Федерация  
**Совет депутатов**  
муниципального образования  
Войсковицкое сельское поселение  
Гатчинского муниципального  
района

**Ленинградской области**  
пл. Манина, д. 17 п. Войсковицы,  
Гатчинский район,  
Ленинградская обл. 188360  
Тел/факс (881371) 63560, 63-505  
E-mail: [voyskov@bk.ru](mailto:voyskov@bk.ru)  
сайт: <http://www.войсковицкое.рф>

09.02.2021 № 04-06-01  
на № \_\_\_\_\_ от \_\_\_\_\_

Председателю Комитета  
градостроительной политики  
Ленинградской области  
И.Я. Кулакову

**Заключение о согласовании (об отказе в согласовании)**  
проекта схемы территориального планирования Ленинградской области в  
области транспорта (железнодорожного, водного, воздушного),  
автомобильных дорог регионального или межмуниципального значения.

В соответствии с частью 3 статьи 16 Градостроительного кодекса Российской Федерации Муниципальным образованием Войсковицкого сельского поселения Гатчинского района рассмотрен проект схемы территориального планирования Ленинградской области в области транспорта (карточка согласования во ФГИС ТП № 41000000020103010202012163) и материалы по его обоснованию и принято решение о согласовании.

Глава муниципального образования  
Войсковицкое сельское поселение

  
Р.А. Алёхин



ГЛАВА  
МУНИЦИПАЛЬНОГО ОБРАЗОВАНИЯ  
«ГОРОД ГАТЧИНА»  
ГАТЧИНСКОГО МУНИЦИПАЛЬНОГО РАЙОНА

188300 Ленинградская обл.,  
г. Гатчина, ул. Киргетова, д. 1  
тел./ факс. (81371)9-41-50, (81371) 9-66-01  
e-mail: [sovets-gatchina@yandex.ru](mailto:sovets-gatchina@yandex.ru)

*27.01.2021* № *08-02/11*

на № 01-08-2142/2020 от «22» декабря 2020 г.

Председателю комитета  
Градостроительной политики  
Ленинградской области

Кулакову И.Я.

### Заключение о согласовании

проекта схемы территориального планирования Ленинградской области в области транспорта (железнодорожного, водного, воздушного), автомобильных дорог регионального или межмуниципального значения

В соответствии с частью 3 статьи 16 Градостроительного кодекса Российской Федерации органом местного самоуправления муниципального образования «Город Гатчина» Гатчинского муниципального района Ленинградской области рассмотрен проект схемы территориального планирования Ленинградской области в области транспорта (железнодорожного, водного, воздушного), автомобильных дорог регионального или межмуниципального значения (карточка согласования во ФГИС ТП № 41000000020103010202012163) и материалы по его обоснованию и принято решение о согласовании.

Глава МО «Город Гатчина»

*С. Филошенко*  
В.А.Филоненко



Российская Федерация  
Совет депутатов  
муниципального образования  
Елизаветинское сельское поселение  
Гатчинского муниципального района  
Ленинградской области

Ул. Парковая 17 пос. Елизаветино Гатчинского  
района Ленинградская область, 188370  
Тел. (81371) 57-145; факс (81371) 57-245  
E-mail: elizavetinskoe@mail.ru

20.01.2021 г. № 03

На № 01-08-2142/2020 от 22.12.2020

Председателю Комитета  
градостроительной политики  
Ленинградской области  
**И.Я. Кулакову**

### **Заключение о согласовании (об отказе в согласовании)**

проекта схемы территориального планирования Ленинградской области в области транспорта (железнодорожного, водного, воздушного), автомобильных дорог регионального или межмуниципального значения

В соответствии с частью 3 статьи 16 Градостроительного кодекса Российской Федерации муниципальным образованием Елизаветинское сельское поселение рассмотрен проект схемы территориального планирования Ленинградской области в области транспорта (железнодорожного, водного, воздушного), автомобильных дорог регионального или межмуниципального значения (карточка согласования во ФГИС ТП № 41000000020103010202012163) и материалы по его обоснованию и принято решение о согласовании.

Глава муниципального образования



*Е.В.Самойлов*  
Е.В.Самойлов

Исп.Великанова Н.Н.  
Тел. 57-245





Председателю Комитета  
Градостроительной политики  
Ленинградской области

И.Я. Кулакову

**Российская Федерация**  
**Муниципальное образование**  
**Пудостьское сельское поселение**  
**Гатчинского муниципального района**  
**Ленинградской области**  
**ГЛАВА МУНИЦИПАЛЬНОГО ОБРАЗОВАНИЯ**

188352 Ленинградская область,  
пос. Пудость,

ул. Половинкиной, д.64а  
тел./факс (81371) 59-490

E-mail: pudost-adm@yandex.ru

*И.Я. Кулаков* № *06*

на № \_\_\_\_\_ от \_\_\_\_\_

### ЗАКЛЮЧЕНИЕ

О согласовании проекта схемы территориального планирования Ленинградской области в области транспорта (железнодорожного, водного, воздушного), автомобильных дорог регионального или межмуниципального значения

В соответствии с частью 3 статьи 16 Градостроительного кодекса Российской Федерации органом местного самоуправления муниципального образования Пудостьское сельское поселение Гатчинского муниципального района Ленинградской области рассмотрен проект документа территориального планирования и материалы по его обоснованию «Схема территориального планирования Ленинградской области в области транспорта (железнодорожного, водного, воздушного), автомобильных дорог регионального или межмуниципального значения».

По результатам рассмотрения принято решение о согласовании проекта.

Глава муниципального образования  
Пудостьское сельское поселение

А.А. Гордобойнов



**СОВЕТ ДЕПУТАТОВ  
СИВЕРСКОГО  
ГОРОДСКОГО ПОСЕЛЕНИЯ  
ГАТЧИНСКОГО  
МУНИЦИПАЛЬНОГО РАЙОНА  
ЛЕНИНГРАДСКОЙ ОБЛАСТИ**

188330, Ленинградская область,  
Гатчинский район  
пос. Сиверский, ул. Крупской, д.6  
факс (8-81371) 44-285,309  
econsiv@mail.ru

«10» февраля 2021 года №4251  
на № исх. 01-08-2142/2020 от 22.12.2020 года



Комитет  
градостроительной  
политики ЛО  
01-18-111/2021  
29.03.2021

**Председателю Комитета  
градостроительной политики  
Ленинградской области**

**И.Я. Кулакову**

**Заключение о согласовании**

проекта схемы территориального планирования Ленинградской области  
в области транспорта (железнодорожного, водного, воздушного), автомобильных дорог  
регионального или межмуниципального значения

В соответствии с частью 3 статьи 16 Градостроительного кодекса Российской Федерации Администрацией МО «Сиверское городское поселение Гатчинского муниципального района Ленинградской области» рассмотрен проект схемы территориального планирования Ленинградской области в области транспорта (железнодорожного, водного, воздушного), автомобильных дорог регионального или межмуниципального значения (карточка согласования во ФГИС ТП № 41000000020103010202012163) и материалы по его обоснованию и принято решение о согласовании.

Глава Сиверского  
городского поселения

А.В. Макаров

СОВЕТ ДЕПУТАТОВ  
СЯСЬКЕЛЕВСКОГО СЕЛЬСКОГО ПОСЕЛЕНИЯ  
ГАТЧИНСКОГО МУНИЦИПАЛЬНОГО РАЙОНА  
ЛЕНИНГРАДСКОЙ ОБЛАСТИ  
ул. Центральная, дом 12а,  
д. Сяськелево, Гатчинский район,  
Ленинградская область, 188358  
E-mail: [syaskelevo@yandex.ru](mailto:syaskelevo@yandex.ru)  
Тел. /факс/8(813-71) 67-067  
**20.01.2021 №05**  
на №01-08-2142/2020 от 22.12.2020

Председателю Комитета  
градостроительной политики  
Ленинградской области  
И.Я. Кулакову

**Заключение о согласовании**  
проекта схемы территориального планирования Ленинградской области  
в области транспорта (железнодорожного, водного, воздушного), автомобильных дорог  
регионального или межмуниципального значения

В соответствии с частью 3 статьи 16 Градостроительного кодекса Российской Федерации Советом депутатов Сяськелевского сельского поселения Гатчинского муниципального района Ленинградской области рассмотрен проект схемы территориального планирования Ленинградской области в области транспорта (железнодорожного, водного, воздушного), автомобильных дорог регионального или межмуниципального значения (карточка согласования во ФГИС ТП № 41000000020103010202012163) и материалы по его обоснованию и принято решение о согласовании.

Глава муниципального образования



М.М. Алексеева



**ГЛАВА  
МУНИЦИПАЛЬНОГО ОБРАЗОВАНИЯ  
«КИНГИСЕППСКИЙ МУНИЦИПАЛЬНЫЙ РАЙОН»  
ЛЕНИНГРАДСКОЙ ОБЛАСТИ**

188480, Россия, Ленинградская область, г. Кингисепп, пр. Карла Маркса, д. 2-а  
тел. (81375) 4-88-38, факс (81375) 4-89-20

e-mail: [kingraisovet@mail.ru](mailto:kingraisovet@mail.ru)

от 09.03.2021 № 03-13/87  
на № \_\_\_\_\_ от \_\_\_\_\_

Председателю комитета  
по градостроительной политике  
Ленинградской области

И.Я. Кулакову

191023 Санкт-Петербург,  
пл. Ломоносова д.1, подъезд 5

**ЗАКЛЮЧЕНИЕ**

О согласовании проекта изменений в Схему  
территориального планирования Ленинградской области в области  
транспорта (железнодорожного, водного, воздушного), автомобильных дорог  
регионального и межмуниципального значения

Проект изменений в Схему территориального планирования Ленинградской области в области транспорта (железнодорожного, водного, воздушного), автомобильных дорог регионального и межмуниципального значения (карточка согласования №41000000020103010202012163) рассмотрен органами местного самоуправления муниципального образования «Кингисеппский муниципальный район» Ленинградской области в соответствии с частью 3 статьи 16 Градостроительного кодекса Российской Федерации.

По результатам рассмотрения принято решение о согласовании проекта изменений в Схему территориального планирования Ленинградской области в области транспорта (железнодорожного, водного, воздушного), автомобильных дорог регионального и межмуниципального значения в части положений схемы территориального планирования Кингисеппского муниципального района Ленинградской области.

Глава МО  
«Кингисеппский муниципальный район»

Е.Г. Антонова

Веричева Ю.Ю.  
8(81375)4-88-37



Российская Федерация  
Ленинградская область  
Кингисеппский муниципальный район  
СОВЕТ ДЕПУТАТОВ  
муниципального образования  
«Большелуцкое сельское поселение»  
188451, Ленинградская область,  
Кингисеппский район, пос. Кингисеппский  
телефакс 6-94-94  
[info@bolshelutsk.ru](mailto:info@bolshelutsk.ru)

27.01.2021 № 7  
На № 01-08-2142/2020 от 22.12.2020

Председателю комитета  
Градостроительной политики  
Ленинградской области

И. Я. Кулакову

### Заключение о согласовании

проекта схемы территориального планирования  
Ленинградской области в области транспорта (железнодорожного,  
водного, воздушного), автомобильных дорог регионального или  
межмуниципального значения

В соответствии с частью 3 статьи 16 Градостроительного кодекса Российской Федерации муниципальным образованием «Большелуцкое сельское поселение» муниципального образования «Кингисеппский муниципальный район» Ленинградской области рассмотрен проект схемы территориального планирования Ленинградской области в области транспорта (железнодорожного, водного, воздушного), автомобильных дорог регионального или межмуниципального значения (карточка согласования во ФГИС ТП № 41000000020103010202012163) и материалы по его обоснованию и принято решение о согласовании.

Глава МО «Большелуцкое сельское поселение»



Иванов А. А.



**Глава  
муниципального образования  
«Вистинское сельское поселение»**  
муниципального образования  
«Кингисеппский муниципальный район»  
Ленинградской области

Председателю комитета  
градостроительной политики  
Ленинградской области

И.Я. Кулакову

---

188477, Ленинградская обл., Кингисеппский  
район,  
дер. Вистино, ул. Ижорская д. 13  
тел.: (81375) 67-174, факс (81375) 67-160  
e-mail: victino@yandex.ru

№ 3 от 18.01.2021г.  
на №01-08-2142/2020 от 22.12.2020г.

**Заключение о согласовании (об отказе в согласовании)**  
проекта схемы территориального планирования Ленинградской области  
в области транспорта (железнодорожного, водного, воздушного),  
автомобильных дорог регионального или межмуниципального значения.

В соответствии с частью 3 статьи 16 Градостроительного кодекса Российской Федерации органами местного самоуправления муниципального образования «Вистинское сельское поселение» муниципального образования «Кингисеппский муниципальный район» Ленинградской области рассмотрен проект схемы территориального планирования Ленинградской области в области транспорта (железнодорожного, водного, воздушного), автомобильных дорог регионального или межмуниципального значения (карточка согласования во ФГИС ТП № 4100000020103010202012163) и материалы по его обоснованию и принято решение о согласовании.

Глава МО «Вистинское  
сельское поселение»

Ю.И. Агафонова



**Муниципальное образование  
«Город Ивангород Кингисеппского  
муниципального района  
Ленинградской области»  
Совет депутатов  
МО «Город Ивангород»  
шестого созыва**

ул. Ю. Гагарина, д.10, г. Ивангород,  
Ленинградская область, 188490

Тел./ факс: 8(81375) 54-355

E-mail: [sd@ivangorod.ru](mailto:sd@ivangorod.ru)

05.02.2021 № 28/07-06

На № 01-08-2142/2020 от 22.12.2020

Председателю  
Комитета градостроительной  
политики Ленинградской области

И.Я. Кулакову

**Заключение о согласовании (об отказе в согласовании)**  
проекта схемы территориального планирования Ленинградской области  
в области транспорта (железнодорожного, водного, воздушного),  
автомобильных дорог регионального или межмуниципального значения

В соответствии с частью 3 статьи 16 Градостроительного кодекса Российской Федерации органами местного самоуправления муниципального образования «Город Ивангород Кингисеппского муниципального района Ленинградской области» рассмотрен проект схемы территориального планирования Ленинградской области в области транспорта (железнодорожного, водного, воздушного), автомобильных дорог регионального или межмуниципального значения (карточка согласования во ФГИС ТП № 41000000020103010202012163) и материалы по его обоснованию, и принято решение о согласовании.

Глава МО «Город Ивангород»

В. М. Карпенко



**ГЛАВА  
МУНИЦИПАЛЬНОГО ОБРАЗОВАНИЯ  
«КИНГИСЕППСКОЕ ГОРОДСКОЕ ПОСЕЛЕНИЕ»  
МУНИЦИПАЛЬНОГО ОБРАЗОВАНИЯ  
«КИНГИСЕППСКИЙ МУНИЦИПАЛЬНЫЙ РАЙОН»  
ЛЕНИНГРАДСКОЙ ОБЛАСТИ**

188480, Россия, Ленинградская область, г.Кингисепп, пр. Карла Маркса, д. 2-а  
т/ф. (81375) 4-88-40 e-mail: [kinggorsovnet@mail.ru](mailto:kinggorsovnet@mail.ru)

от 09.03.2021 № 143

на № \_\_\_\_\_ от \_\_\_\_\_

Председателю комитета  
по градостроительной политике  
Ленинградской области

И.Я. Кулакову

191023 Санкт-Петербург,  
пл. Ломоносова д.1, подъезд 5

**ЗАКЛЮЧЕНИЕ**

О согласовании проекта изменений в Схему  
территориального планирования Ленинградской области в области  
транспорта (железнодорожного, водного, воздушного), автомобильных дорог  
регионального и межмуниципального значения

Проект изменений в Схему территориального планирования  
Ленинградской области в области транспорта (железнодорожного, водного,  
воздушного), автомобильных дорог регионального и межмуниципального  
значения (карточка согласования №41000000020103010202012163)  
рассмотрен в соответствии с частью 3 статьи 16 Градостроительного кодекса  
Российской Федерации.

По результатам рассмотрения принято решение о согласовании проекта  
изменений в Схему территориального планирования Ленинградской области  
в области транспорта (железнодорожного, водного, воздушного),  
автомобильных дорог регионального и межмуниципального значения.

Глава МО  
«Кингисеппское городское поселение»

Е.Г. Антонова

Веричева Ю.Ю.  
8(81375)4-88-37





Российская Федерация  
Ленинградская область  
Кингисеппский муниципальный район

Совет депутатов  
муниципального образования  
«Котельское сельское поселение»

188468, Ленинградская область,  
Кингисеппский район, пос. Котельский, д.33  
Телефон/факс 8(81375)6-31-06

13.01.2021 № 01-15/3

на \_\_\_\_\_ от \_\_\_\_\_

**КОМИТЕТ ГРАДОСТРОИТЕЛЬНОЙ  
ПОЛИТИКИ ЛЕНИНГРАДСКОЙ  
ОБЛАСТИ**

191023, Санкт-Петербург,  
пл. Ломоносова, 1, подъезд 5

Председателю Комитета

**И.Я.Кулакову**

**ЗАКЛЮЧЕНИЕ**

о согласовании проекта схемы территориального планирования  
Ленинградской области в области транспорта (железнодорожного, водного,  
воздушного), автомобильных дорог регионального значения или  
межмуниципального значения.

В соответствии с частью 3 статьи 16 Градостроительного кодекса Российской Федерации органом местного самоуправления МО «Котельское сельское поселение» Кингисеппского муниципального района Ленинградской области рассмотрен проект схемы территориального планирования Ленинградской области в области транспорта (железнодорожного, водного, воздушного), автомобильных дорог регионального значения или межмуниципального значения (карточка согласования во ФГИС ТП № 41000000020103010202012163) и материалы по его обоснованию.

По результатам рассмотрения принято решение о согласовании проекта схемы территориального планирования Ленинградской области в области транспорта (железнодорожного, водного, воздушного), автомобильных дорог регионального значения или межмуниципального значения.

С уважением,  
Глава МО «Котельское сельское поселение»  
Кингисеппского муниципального района  
Ленинградской области



Н.А. Таршев

Исп. Смирнова Е.Г.  
8(81375) 63347



**Совет депутатов  
муниципального образования  
«Кузёмкинское сельское поселение»  
Кингисеппского муниципального района  
Ленинградской области**  
188475, Ленинградская область,  
Кингисеппский район, д.Б.Кузёмкино,  
мкр.Центральный д.18  
тел. \факс \ 8 81375\ 68-416  
E-mail: [SDkuzemkino@yandex.ru](mailto:SDkuzemkino@yandex.ru)  
Сайт: [www.kuzemkinskoe.pf](http://www.kuzemkinskoe.pf)

Председателю Комитета  
градостроительной политики  
Ленинградской области  
И.Я. Кулакову

№ 4 от 20.01.2021 г.  
на исх. от 22.12.2020г. № 01-08-2142/2020

## ЗАКЛЮЧЕНИЕ

о согласовании проекта схемы территориального планирования  
Ленинградской области в области транспорта (железнодорожного, водного,  
воздушного), автомобильных дорог регионального или  
межмуниципального значения

В соответствии с частью 3 статьи 16 Градостроительного кодекса Российской Федерации органами местного самоуправления Кузёмкинского сельского поселения Кингисеппского муниципального района Ленинградской области рассмотрен проект схемы территориального планирования Ленинградской области в области транспорта (железнодорожного, водного, воздушного), автомобильных дорог регионального или межмуниципального значения (карточка согласования в ФГИС ТП № 41000000020103010202012163) и материалы по его обоснованию.

По результатам рассмотрения принято решение о согласовании проекта.

Глава МО «Кузёмкинское  
сельское поселение»

Кулагин В.П.



Совет депутатов  
Муниципального образования  
«Нежновское сельское поселение»  
муниципального образования  
«Кингисеппский муниципальный район»  
Ленинградской области  
188 465, Ленинградская обл.,  
Кингисеппский район,  
д. Нежново, д. 13А  
тел./факс (81375) 66-144  
e-mail : nezhnovo- mo@mail.ru

Председателю комитета  
градостроительной политики  
Ленинградской области.  
И. Я. Кулакову

28.01.2021 г. № 60

На исх. № 01-08-2142/2020 от 22.12.2020

### **Заключение о согласовании (об отказе в согласовании)**

проекта схемы территориального планирования Ленинградской области  
в области транспорта (железнодорожного, водного, воздушного), автомобильных  
дорог регионального или межмуниципального значения.


В соответствии с частью 3 статьи 16 Градостроительного кодекса Российской Федерации органами местного самоуправления МО «Нежновское сельское поселение», Кингисеппского района, Ленинградской области, рассмотрен проект схемы территориального планирования Ленинградской области в области транспорта (железнодорожного, водного, воздушного), автомобильных дорог регионального или межмуниципального значения (карточка согласования во ФГИС ТП № 41000000020103010202012163) и материалы по его обоснованию и принято решение о согласовании.


Глава  
МО «Нежновское сельское поселение»:



 А.В.Богданов

Специалист 1-й категории

 Р.В.Кучеров



**МУНИЦИПАЛЬНОЕ ОБРАЗОВАНИЕ  
«ОПОЛЬЕВСКОЕ СЕЛЬСКОЕ  
ПОСЕЛЕНИЕ» КИНГИСЕППСКОГО  
МУНИЦИПАЛЬНОГО РАЙОНА  
ЛЕНИНГРАДСКОЙ ОБЛАСТИ**

188460 Ленинградская область  
Кингисеппский район, д. Ополье д.66  
Тел. (81375)62-337, т/факс (81375)62-336  
[www.opolye-mo.ru](http://www.opolye-mo.ru)  
E-mail: [opolye\\_adm@mail.ru](mailto:opolye_adm@mail.ru)

«14» января 2021 г. № 2  
На № 01-08-2142/2020 от 22.12.2020

Председателю  
Комитета градостроительной  
политики Ленинградской  
области»

**И.Я.Кулакову**

**Заключение о согласовании (об отказе в согласовании)**  
проекта схемы территориального планирования Ленинградской области  
в области транспорта (железнодорожного, водного, воздушного), автомобильных  
дорог регионального или межмуниципального значения

В соответствии с частью 3 статьи 16 Градостроительного кодекса Российской Федерации органами местного самоуправления МО «Опольевское сельское поселение» рассмотрен проект схемы территориального планирования Ленинградской области в области транспорта (железнодорожного, водного, воздушного), автомобильных дорог регионального или межмуниципального значения (карточка согласования во ФГИС ТП № 41000000020103010202012163) материалы по его обоснованию и принято решение о согласовании.

Глава МО «Опольевское сельское поселение»



**С.Г.Трофимов**



Совет депутатов  
муниципального образования  
«Пустомержское сельское поселение»  
Кингисеппского муниципального района  
Ленинградской области  
188479 Ленинградская область  
Кингисеппский район  
д. Большая Пустомержа  
ул.Оболенского, д.68  
телефон/факс 64-366  
телефон 6-44-35

Председателю комитета  
градостроительной политики  
Ленинградской области

И.Я.Кулакову

от 10.02.2021 г. № 169

на № 01-08-2142/2020 от 22.12.2020

**Заключение о согласовании (об отказе в согласовании)**  
проекта схемы территориального планирования Ленинградской области  
в области транспорта (железнодорожного, водного, воздушного), автомобильных  
дорог регионального или межмуниципального значения

В соответствии с частью 3 статьи 16 Градостроительного кодекса Российской Федерации органами местного самоуправления МО «Пустомержское сельское поселение» Кингисеппского муниципального района Ленинградской области рассмотрен проект схемы территориального планирования Ленинградской области в области транспорта (железнодорожного, водного, воздушного), автомобильных дорог регионального или межмуниципального значения (карточка согласования во ФГИС ТП 41000000020103010202012163) и материалы по его обоснованию и принято решение о согласовании.

Глава МО  
«Пустомержское сельское поселение»



Д.А.Барсуков



Российская Федерация  
Ленинградская область  
Кингисеппский муниципальный район  
Совет депутатов  
муниципального образования  
**«Усть-Лужское  
сельское поселение»**  
188472, Ленинградская область,  
Кингисеппский район, пос.Усть-Луга,  
квартал Ленрыба, д.2  
телефон/факс: 61-264  
m.o.ust-luga@mail.ru

13.01.2021 № 2

На № 01-08-2042/2020 от 22.12.2020

**КОМИТЕТ ГРАДОСТРОИТЕЛЬНОЙ  
ПОЛИТИКИ ЛЕНИНГРАДСКОЙ  
ОБЛАСТИ**

191023, Санкт-Петербург, пл.Ломоносова,1,  
подъезд 5  
Т.(812)571-1323

Председателю Комитета

**И.Я.Кулакову**

**Заключение о согласовании (об отказе в согласовании)**

проекта схемы территориального планирования Ленинградской области  
в области транспорта (железнодорожного, водного, воздушного),  
автомобильных дорог регионального или межмуниципального значения.

В соответствии с частью 3 статьи 16 Градостроительного кодекса  
Российской Федерации органами местного самоуправления ... рассмотрен  
проект схемы территориального планирования Ленинградской области в  
области транспорта (железнодорожного, водного, воздушного),  
автомобильных дорог регионального или межмуниципального значения  
(карточка согласования во ФГИС ТП № 41000000020103010202012163) и  
материалы по его обоснованию и принято решение о согласовании.

Глава муниципального образования  
«Усть-Лужское сельское поселение»

Н.С.Миркасилова



**РОССИЙСКАЯ ФЕДЕРАЦИЯ  
МУНИЦИПАЛЬНОЕ ОБРАЗОВАНИЕ  
КИРИШСКИЙ МУНИЦИПАЛЬНЫЙ РАЙОН  
ЛЕНИНГРАДСКОЙ ОБЛАСТИ  
ГЛАВА  
МУНИЦИПАЛЬНОГО ОБРАЗОВАНИЯ**

187110, Ленинградская область, г. Кириши,  
ул. Советская, д. 20, тел./ факс (81368) 225-12  
[sovet@admkir.ru](mailto:sovet@admkir.ru)

от 01 ФЕВ 2021 № 03-03/18  
на № 01-08-2142/2020 от 22.12.2020

Председателю комитета  
градостроительной политики  
Ленинградской области

И. Я. Кулакову

пл. Ломоносова, д. 1, подъезд 5,  
Санкт-Петербург, 191023

**ЗАКЛЮЧЕНИЕ**

о согласовании проекта схемы территориального планирования  
Ленинградской области в области транспорта (железнодорожного, водного,  
воздушного), автомобильных дорог регионального или межмуниципального  
значения

В соответствии с частью 3 статьи 16 Градостроительного кодекса Российской Федерации органами местного самоуправления муниципального образования Киришский муниципальный район Ленинградской области рассмотрен проект документа территориального планирования и материалы по его обоснованию «Схема территориального планирования Ленинградской области в области транспорта (железнодорожного, водного, воздушного), автомобильных дорог регионального или межмуниципального значения» (карточка согласования в ФГИС ТП № 41000000020103010202012163).

По результатам рассмотрения принято решение о согласовании проекта схемы территориального планирования Ленинградской области в области транспорта (железнодорожного, водного, воздушного), автомобильных дорог регионального или межмуниципального значения по вопросам, указанным в части 3 статьи 16 Градостроительного кодекса Российской Федерации.

Глава муниципального образования  
Киришский муниципальный район  
Ленинградской области

К.А.Тимофеев



Российская Федерация

Совет депутатов  
муниципального образования  
Будогощское городское поселение  
Киришского муниципального района  
Ленинградской области

Председателю Комитета  
градостроительной политики  
Ленинградской области

Кулакову И.Я.

ул. Советская, 37.г.п. Будогощь,  
Киришский район, Ленинградская область  
индекс 187120  
Тел. 73-444. Факс 73-249  
Эл.почта: [www/admbud@mail.ru](mailto:www/admbud@mail.ru)

от 01.03.2021 № 9/03-03  
на № 01-08-2142/2020 от 22.12.2020

Заключение о согласовании  
проекта схемы территориального планирования  
Ленинградской области в области транспорта(железнодорожного, водного,  
воздушного), автомобильных дорог регионального или межмуниципального значения.

В соответствии с частью 3 статьи 16 Градостроительного кодекса Российской Федерации Администрацией муниципального образования Будогощское городское поселение Киришского муниципального района Ленинградской области рассмотрен проект схемы территориального планирования Ленинградской области в области транспорта(железнодорожного, водного, воздушного),автомобильных дорог регионального или межмуниципального значения (карточка согласования во ФГИС ТП № 41000000020103010202012163) и материалы по его обоснованию и принято решение о согласовании.

Глава муниципального образования  
Будогощское городское поселение  
Киришского муниципального района  
Ленинградской области

С.В.Фролов





Председателю комитета  
градостроительной политики  
Ленинградской области

**РОССИЙСКАЯ ФЕДЕРАЦИЯ  
СОВЕТ ДЕПУТАТОВ  
МУНИЦИПАЛЬНОГО ОБРАЗОВАНИЯ  
ГЛАЖЕВСКОЕ СЕЛЬСКОЕ ПОСЕЛЕНИЕ  
КИРИШСКОГО МУНИЦИПАЛЬНОГО РАЙОНА  
ЛЕНИНГРАДСКОЙ ОБЛАСТИ**

И. Я. Кулакову

187126, Ленинградская область, п. Глажево  
тел. 71-357, 71-310

пл. Ломоносова, д.1, подъезд 5,  
Санкт-Петербург, 191023

*исх № 16 от 19.02.2021*

На исх.01-08-2142/2020 от 22.12.2020

**ЗАКЛЮЧЕНИЕ**

о согласовании проекта схемы территориального планирования  
Ленинградской области в области транспорта (железнодорожного, водного,  
воздушного), автомобильных дорог регионального или межмуниципального  
значения

В соответствии с частью 3 статьи 16 Градостроительного кодекса Российской Федерации органами местного самоуправления муниципального образования Глажевское сельское поселение Киришского муниципального района Ленинградской области рассмотрен проект документа территориального планирования и материалы по его обоснованию «Схема территориального планирования Ленинградской области в области транспорта (железнодорожного, водного, воздушного), автомобильных дорог регионального или межмуниципального значения» (карточка согласования в ФГИС ТП № 41000000020103010202012163).

По результатам рассмотрения принято решение о согласовании проекта схемы территориального планирования Ленинградской области в области транспорта (железнодорожного, водного, воздушного), автомобильных дорог регионального или межмуниципального значения по вопросам, указанным в части 3 статьи 16 Градостроительного кодекса Российской Федерации.

Глава муниципального образования  
Глажевского сельского поселения  
Киришского муниципального района



Е.Е. Халамов



РОССИЙСКАЯ ФЕДЕРАЦИЯ  
ЛЕНИНГРАДСКАЯ ОБЛАСТЬ  
СОВЕТ ДЕПУТАТОВ  
МУНИЦИПАЛЬНОГО ОБРАЗОВАНИЯ  
КИРИШСКОЕ ГОРОДСКОЕ ПОСЕЛЕНИЕ  
КИРИШСКОГО МУНИЦИПАЛЬНОГО РАЙОНА

187110, Ленинградская область, г.Кириши,  
ул.Советская, 20. Тел. 225-12 Факс 225-12  
sovet@admkir.ru

от 01 ФЕВ 2021 № 03.03/09

на № 01-08-2142/2020 от 22.12.2020

Председателю комитета  
градостроительной политики  
Ленинградской области

И. Я. Кулакову

пл. Ломоносова, д. 1, подъезд 5,  
Санкт-Петербург, 191023



### ЗАКЛЮЧЕНИЕ

о согласовании проекта схемы территориального планирования  
Ленинградской области в области транспорта (железнодорожного, водного,  
воздушного), автомобильных дорог регионального или межмуниципального  
значения

В соответствии с частью 3 статьи 16 Градостроительного кодекса Российской Федерации органами местного самоуправления муниципального образования Киришское городское поселение Киришского муниципального района Ленинградской области рассмотрен проект документа территориального планирования и материалы по его обоснованию «Схема территориального планирования Ленинградской области в области транспорта (железнодорожного, водного, воздушного), автомобильных дорог регионального или межмуниципального значения» (карточка согласования в ФГИС ТП № 41000000020103010202012163).

По результатам рассмотрения принято решение о согласовании проекта схемы территориального планирования Ленинградской области в области транспорта (железнодорожного, водного, воздушного), автомобильных дорог регионального или межмуниципального значения по вопросам, указанным в части 3 статьи 16 Градостроительного кодекса Российской Федерации.

Глава муниципального образования  
Киришское городское поселение  
Киришского муниципального района

  
К.А.Тимофеев

225-12



СОВЕТ ДЕПУТАТОВ  
МУНИЦИПАЛЬНОГО ОБРАЗОВАНИЯ  
КУСИНСКОЕ СЕЛЬСКОЕ ПОСЕЛЕНИЕ  
КИРИШСКОГО МУНИЦИПАЛЬНОГО  
РАЙОНА  
ЛЕНИНГРАДСКОЙ ОБЛАСТИ  
187100, Ленинградская область,  
Киришский район д. Кусино  
Т/ф (81368) 76 - 310

Администрация Ленинградской  
области

Комитет градостроительной  
политики Ленинградской области

Председателю комитета  
И.Я.Кулакову

от 29.01.2021 № 06.3/1587  
на № 01-08-2142/2020 от 22.12.2020

### ЗАКЛЮЧЕНИЕ

О согласовании проекта схемы территориального планирования Ленинградской области в области транспорта (железнодорожного, водного, воздушного), автомобильных дорог регионального или межмуниципального значения

В соответствии с частью 3 статьи 16 Градостроительного кодекса Российской Федерации органами местного самоуправления муниципального образования Кусинское сельское поселение Киришского муниципального Ленинградская области рассмотрен проект документа территориального планирования и материалы по его обоснованиям «Схема территориального планирования Ленинградской области в области транспорта (железнодорожного, водного, воздушного), автомобильных дорог регионального или межмуниципального значения» (карточка согласования в ФГИС ТП №41000000020103010202012163)

По результатам рассмотрения принято решение о согласовании проекта схемы территориального планирования Ленинградской области в области транспорта (железнодорожного, водного, воздушного), автомобильных дорог регионального или межмуниципального значения по вопросам, указанным в части 3 статьи 16 Градостроительного кодекса Российской Федерации.

Глава муниципального образования  
Кусинское сельское поселение



Н.Д.Татаринцева

Исп. Поморцева Е.В.  
8(813-68)76-310



**РОССИЙСКАЯ ФЕДЕРАЦИЯ  
СОВЕТ ДЕПУТАТОВ  
МУНИЦИПАЛЬНОГО ОБРАЗОВАНИЯ  
ПЧЕВЖИНСКОЕ СЕЛЬСКОЕ ПОСЕЛЕНИЕ  
КИРИШСКОГО МУНИЦИПАЛЬНОГО  
РАЙОНА  
ЛЕНИНГРАДСКОЙ ОБЛАСТИ**

187121, Ленинградская область, Киришский район,  
п.Пчевжа ул.Октябрьская д. 17.

Тел.75-187. Факс 75-201.  
adm-pchevzha@yandex.ru

от 01.02.2021 № 01.15.1/67  
На № 01-08-2142/2020 от 22.12.2020

Председателю комитета  
градостроительной политики  
Ленинградской области

И. Я. Кулакову

пл. Ломоносова, д.1, подъезд 5,  
Санкт-Петербург, 191023

### ЗАКЛЮЧЕНИЕ

о согласовании проекта схемы территориального планирования  
Ленинградской области в области транспорта (железнодорожного, водного,  
воздушного), автомобильных дорог регионального или межмуниципального  
значения

В соответствии с частью 3 статьи 16 Градостроительного кодекса Российской Федерации органами местного самоуправления муниципального образования Киришский муниципальный район Ленинградской области рассмотрен проект документа территориального планирования и материалы по его обоснованию «Схема территориального планирования Ленинградской области в области транспорта (железнодорожного, водного, воздушного), автомобильных дорог регионального или межмуниципального значения» (карточка согласования в ФГИС ТП № 41000000020103010202012163).

По результатам рассмотрения принято решение о согласовании проекта схемы территориального планирования Ленинградской области в области транспорта (железнодорожного, водного, воздушного), автомобильных дорог регионального или межмуниципального значения по вопросам, указанным в части 3 статьи 16 Градостроительного кодекса Российской Федерации.

Глава муниципального образования

В.И.Подлесный



РОССИЙСКАЯ ФЕДЕРАЦИЯ  
МУНИЦИПАЛЬНОЕ ОБРАЗОВАНИЕ  
**ПЧЕВСКОЕ СЕЛЬСКОЕ ПОСЕЛЕНИЕ**  
КИРИШСКОГО МУНИЦИПАЛЬНОГО РАЙОНА  
ЛЕНИНГРАДСКОЙ ОБЛАСТИ

187135, Ленинградская область,  
Киришский район, д. Пчева, ул. Советская, д. 12  
Тел. 72 – 001, 72-210, 72-286, ф/т 72-239  
E-mail: [72286@list.ru](mailto:72286@list.ru)

от 29.01.2021 № 04-05/4  
на 01-08-2104/2020 от 18.12.2020

Председателю Комитета  
градостроительной политики  
Ленинградской области  
И.Я.Кулакову

пл.Ломоносова, д.1, подъезд 5,  
Санкт-Петербург, 191023

### ЗАКЛЮЧЕНИЕ

о согласовании проекта схемы территориального планирования Ленинградской области в области транспорта (железнодорожного, водного, воздушного), автомобильных дорог регионального или межмуниципального значения

В соответствии с частью 3 статьи 16 Градостроительного кодекса Российской Федерации органами местного самоуправления муниципального образования Пчевское сельское поселение Киришского муниципального района Ленинградской области рассмотрен проект документа территориального планирования и материалы по его обоснованию «Схема территориального планирования Ленинградской области в области транспорта (железнодорожного, водного, воздушного), автомобильных дорог регионального или межмуниципального значения» (карточка согласования во ФГИС ТП № 41000000020103010202012163).

По результатам рассмотрения принято решение о согласовании проекта схемы территориального планирования Ленинградской области в области транспорта (железнодорожного, водного, воздушного), автомобильных дорог регионального или межмуниципального значения.

Глава муниципального образования  
Пчевское сельское поселение  
Киришского муниципального района  
Ленинградской области

Лысенков В.В.



**Кировский  
муниципальный район  
Ленинградской области**

Новая ул., д.1, г.Кировск, 187342

Телефон 21-282, факс 20-611

**E-mail: [sovets@kirovsk-reg.ru](mailto:sovets@kirovsk-reg.ru)**

ОКПО 43500084, ОГРН 1024701333040

ИНН/КПП 4706012238/470601001

*10.02.2012 № 12-13325/20-0-1*

На № *01-02-11/42/* от *22.12.2012*  
*2012*

Председателю Комитета  
градостроительной политики  
Ленинградской области  
И.Я. Кулакову

**Заключение о согласовании (об отказе в согласовании)**  
проекта схемы территориального планирования Ленинградской области  
в области транспорта (железнодорожного, водного, воздушного),  
автомобильных дорог регионального или межмуниципального значения

В соответствии с частью 3 статьи 16 Градостроительного кодекса Российской Федерации органами местного самоуправления Кировского муниципального района Ленинградской области рассмотрен проект схемы территориального планирования Ленинградской области в области транспорта (железнодорожного, водного, воздушного), автомобильных дорог регионального или межмуниципального значения (карточка согласования во ФГИС ТП № 41000000020103010202012163) и материалы по его обоснованию и принято решение о согласовании.

Глава муниципального района

А.М. Гардашников



Муниципальное образование  
«Кировск» Кировского  
муниципального района  
Ленинградской области  
ул.Новая, д.1, г.Кировск,  
Ленинградская область, 187342  
тел. /факс (81362) 29-343  
E-mail: [kirovsk47@gmail.ru](mailto:kirovsk47@gmail.ru)  
[www.kirovsklenobl.ru](http://www.kirovsklenobl.ru)

ОКПО 79835647, ОГРН 1054700325844  
ИНН/КПП 4706023840/470601001

25 МАР 2021 № 20-4779/20-0-1  
На № 01-08-2142/2020 от 22.12.2020

Председателю Комитета  
градостроительной политики  
Ленинградской области  
И.Я. Кулакову

**Заключение о согласовании (об отказе в согласовании)**  
проекта схемы территориального планирования Ленинградской области  
в области транспорта (железнодорожного, водного, воздушного), автомобильных  
дорог регионального или межмуниципального назначения

В соответствии с частью 3 статьи 16 Градостроительного кодекса Российской Федерации органом местного самоуправления - муниципальное образование «Кировск» Кировского муниципального района Ленинградской области рассмотрен проект схемы территориального планирования Ленинградской области в области транспорта (железнодорожного, водного, воздушного), автомобильных дорог регионального или межмуниципального назначения (карточка согласования во ФГИС ТП № 41000000020103010202012163) и материалы по его обоснованию и принято решение о согласовании.

Глава муниципального образования

С.И.Ворожцова

исп.В.С. Наумович, тел.: 8 (81362) 23-777

СОВЕТ ДЕПУТАТОВ  
МУНИЦИПАЛЬНОГО ОБРАЗОВАНИЯ  
МГИНСКОЕ ГОРОДСКОЕ ПОСЕЛЕНИЕ  
КИРОВСКОГО МУНИЦИПАЛЬНОГО РАЙОНА  
ЛЕНИНГРАДСКОЙ ОБЛАСТИ

Советский пр., д. 61, п. Мга, Кировский  
район, Ленинградская область, 187300.  
Тел.8(81362)56-401. Факс 8(81362)56-596.  
ОКПО 79835417, ОГРН 1054700325525,  
ИНН/КПП 4706023744/470601001.

Председателю Комитета  
градостроительной политики  
Ленинградской области

И.Я. Кулакову


22 января 2021 года № 6/СД  
На № \_\_\_\_\_

### **Заключение о согласовании**

проекта схемы территориального планирования Ленинградской области в области транспорта (железнодорожного, водного, воздушного), автомобильных дорог регионального или муниципального значения

В соответствии с частью 3 статьи 16 Градостроительного кодекса Российской Федерации органом местного самоуправления МО Мгинское городское поселение рассмотрен проект схемы территориального планирования Ленинградской области в области транспорта (железнодорожного, водного, воздушного), автомобильных дорог регионального или муниципального значения (карточка согласования во ФГИС ТП № 41000000020103010202012163) и материалы по его обоснованию и принято решение о согласовании.

Глава муниципального образования



С.К.Соколовский





**Совет депутатов  
Муниципального образования  
Назиевское городское поселение  
Кировского муниципального района  
Ленинградской области**

187310, Ленинградская область,

Кировский район, п. Назия,

Школьный пр., д. 10а

Телефон/факс (813 62) 61-237

Email NaziaADM@yandex.ru

*15.06.2021* № *19/001*

На № \_\_\_\_\_ от \_\_\_\_\_

Председателю Комитета  
градостроительной политики  
Ленинградской области  
И.Я. Кулакову

**Заключение о согласовании (об отказе в согласовании)**

проекта схемы территориального планирования Ленинградской области  
в области транспорта (железнодорожного, водного, воздушного),  
автомобильных дорог регионального или межмуниципального значения

В соответствии с частью 3 статьи 16 Градостроительного кодекса Российской Федерации органами местного самоуправления муниципального образования Назиевское городское поселение Кировского муниципального района Ленинградской области рассмотрен проект схемы территориального планирования Ленинградской области в области транспорта (железнодорожного, водного, воздушного), автомобильных дорог регионального или межмуниципального значения (карточка согласования во ФГИС ТП № 41000000020103010202012163) и материалы по его обоснованию и принято решение о согласовании.

Глава муниципального образования



*[Handwritten signature]*

А.С.Вавилов



**Кировский муниципальный район  
Ленинградской области  
СОВЕТ ДЕПУТАТОВ  
ОТРАДНЕНСКОГО ГОРОДСКОГО  
ПОСЕЛЕНИЯ**

Гагарина ул., д.1, г. Отрадное, 187330,  
Кировский район, Ленинградская область,  
тел. факс 8 (81362) 4-05-10  
e-mail: [sovetoatr@mail.ru](mailto:sovetoatr@mail.ru)

18.01.2021г. № 4

На № 01-08-2142/2020 от 22.12.2020

Председателю Комитета градостроительной  
политики Ленинградской области  
И.Я. Кулакову

**Заключение о согласовании**

проекта схемы территориального планирования Ленинградской области  
в области транспорта (железнодорожного, водного, воздушного), автомобильных  
дорог регионального или межмуниципального значения

В соответствии с частью 3 статьи 16 Градостроительного кодекса Российской Федерации органами местного самоуправления муниципального образования Отраденское городское поселение Кировского муниципального района Ленинградской области рассмотрен проект схемы территориального планирования Ленинградской области в области транспорта (железнодорожного, водного, воздушного), автомобильных дорог регионального или межмуниципального значения (карточка согласования во ФГИС ТП № 41000000020103010202012163) и материалы по его обоснованию и принято решение о согласовании.

Глава МО «Город Отрадное»

М.Г. Таймасханов

**Совет депутатов  
Павловского городского поселения  
Кировского муниципального района**

**Ленинградской области**

187323 Ленинградская область

Кировский район, п. Павлово

ул. Спортивная, д. 1

телефон 8(81362) 47-464,

факс 8(81362) 47-464

E-mail: pavlovo-na-neve@mail.ru

*22.01.2011* № 59

на \_\_\_\_\_ от \_\_\_\_\_

Председателю Комитета градостроительной  
политики Ленинградской области  
И.Я.Кулакову

191023, Санкт-Петербург, пл. Ломоносова, 1,  
подъезд 5

**Заключение о согласовании (об отказе в согласовании)**

проекта схемы территориального планирования Ленинградской области в области транспорта (железнодорожного, водного, воздушного), автомобильных дорог, регионального и межмуниципального значения

В соответствии с частью 3 статьи 16 Градостроительного кодекса Российской Федерации органами местного самоуправления Павловское городское поселение Кировского муниципального района Ленинградской области рассмотрен проект схемы территориального планирования Ленинградской области в области транспорта (железнодорожного, водного, воздушного), автомобильных дорог, регионального и межмуниципального значения (карточка согласования проекта №41000000020103010202012163) и материалы по его обоснованию.

Принято решение о согласовании проекта схемы территориального планирования Ленинградской области в области транспорта (железнодорожного, водного, воздушного), автомобильных дорог, регионального и межмуниципального значения.

Глава муниципального образования

Д.В.Чабан



Совет депутатов  
муниципального образования  
Путиловское сельское поселение  
Кировского муниципального района  
Ленинградской области  
187351 с. Путилово  
ул. Братьев Пожарских д.2  
Тел./факс: 68-841  
Эл.почта: adm\_putilovo@mail.ru

Председателю Комитета  
градостроительной политики  
Ленинградской области  
И.Я. Кулакову

19.03.2021 №11  
на №01-08-2142/2020 от 22.12.2020

**Заключение о согласовании (об отказе в согласовании)**  
проекта схемы территориального планирования Ленинградской области  
в области транспорта (железнодорожного, водного, воздушного),  
автомобильных дорог регионального или межмуниципального значения

В соответствии с частью 3 статьи 16 Градостроительного кодекса Российской Федерации органами местного самоуправления Кировского муниципального района Ленинградской области рассмотрен проект схемы территориального планирования Ленинградской области в области транспорта (железнодорожного, водного, воздушного), автомобильных дорог регионального или межмуниципального значения (карточка согласования во ФГИС ТП № 41000000020103010202012163) и материалы по его обоснованию и принято решение о согласовании.

Глава муниципального образования

В.И.Егорихин



СОВЕТ ДЕПУТАТОВ  
Синявинского  
городского поселения  
Кировского муниципального района  
Ленинградской области  
ул. Лесная, 18,  
п. Синявино, Кировский район,  
Ленинградская область, 187322  
тел./факс: 8(81362) 63 511  
*12.03.2021 № 18*  
на № 01-08-2142/2020 от 22.12.2020

Председателю комитета  
градостроительной политики  
Ленинградской области

**И.Я. Кулакову**

пл. Ломоносова, 1, подъезд 5,  
г. Санкт-Петербург, 191023

### **Заключение о согласовании**

проекта схемы территориального планирования Ленинградской области в области транспорта (железнодорожного, водного, воздушного), автомобильных дорог регионального или межмуниципального значения

В соответствии с частью 3 статьи 16 Градостроительного кодекса Российской Федерации органами местного самоуправления Синявинского городского поселения Кировского муниципального района Ленинградской области рассмотрен проект схемы территориального планирования Ленинградской области в области транспорта (железнодорожного, водного, воздушного), автомобильных дорог регионального или межмуниципального значения (карточка согласования во ФГИС ТП № 41000000020103010202012163) и материалы по его обоснованию и принято решение о согласовании.

Глава муниципального образования

О.Л. Горчаков

Ремарчук Н.И.  
8(813 62) 63-060



**Совет депутатов**  
муниципального образования  
**Шлиссельбургское городское поселение**  
Кировского муниципального района  
Ленинградской области  
Email: [shl.sovet@gmail.com](mailto:shl.sovet@gmail.com)  
<http://mo-shlisselburg.ru>  
187320, Ленинградская область,  
г. Шлиссельбург, ул. Жука, д.5  
тел.: (81362) 74-902, 77-752,  
факс: (81362) 76-666

Председателю Комитета  
градостроительной политики  
Ленинградской области  
И.Я. Кулакову

«11» сентября 2021 г. № 18

На № 01-08-2142/2020 от 22.12.2020

**Заключение о согласовании (об отказе в согласовании)**  
проекта схемы территориального планирования Ленинградской области  
в области транспорта (железнодорожного, водного, воздушного),  
автомобильных дорог регионального или межмуниципального значения

В соответствии с частью 3 статьи 16 Градостроительного кодекса Российской Федерации органами местного самоуправления муниципального образования Шлиссельбургское городское поселение Кировского муниципального района Ленинградской области рассмотрен проект схемы территориального планирования Ленинградской области в транспорта (железнодорожного, водного, воздушного), автомобильных дорог регионального или межмуниципального значения (карточка согласования во ФГИС ТП № 41000000020103010202012163) и материалы по его обоснованию и принято решение о согласовании.

Глава муниципального образования

М.В. Лашков

Совет депутатов  
муниципального образования  
Шумское сельское поселение  
Кировского муниципального  
района Ленинградской области  
187350, Ленинградская область,  
Кировский район, с. Шум, ул. Советская,  
д.22  
тел.: 54-141, 54-436  
25.12.2020 № 52  
на № 01-08-2142/2020 от 22.12.2020 г.

Председателю Комитета  
градостроительной политики  
Ленинградской области

И.Я.Кулакову

**Заключение о согласовании (об отказе в согласовании)**  
проекта схемы территориального планирования Ленинградской области  
в области транспорта (железнодорожного, водного, воздушного),  
автомобильных дорог регионального и межмуниципального значения

В соответствии с частью 3 статьи 16 Градостроительного кодекса Российской Федерации органами местного самоуправления муниципального образования Шумское сельское поселение Кировского муниципального района Ленинградской области рассмотрен проект схемы территориального планирования Ленинградской области в области транспорта (железнодорожного, водного, воздушного), автомобильных дорог регионального и межмуниципального значения» (карточка согласования во ФГИС ТП № 41000000020103010202012163) и материалы по его обоснованию и принято решение о согласовании.

Глава муниципального образования  
Шумское сельское поселение,  
возглавляющий администрацию



В.Л. Ульянов



ГЛАВА  
МУНИЦИПАЛЬНОГО ОБРАЗОВАНИЯ  
ЛОДЕЙНОПОЛЬСКИЙ  
МУНИЦИПАЛЬНЫЙ РАЙОН  
ЛЕНИНГРАДСКОЙ ОБЛАСТИ

187700, Ленинградская область,  
г. Лодейное Поле, пр. Ленина, 20  
Телефоны: (81364) 2-26-85  
Факс (81364) 2-34-81  
E-mail: lodia-adm@mail.ru

Председателю комитета  
по градостроительной политике  
Ленинградской области

КУЛАКОВУ И.Я.

191023, Санкт-Петербург,  
пл. Ломоносова, 1, подъезд 5



**Заключение о согласовании (об отказе в согласовании)**

проекта схемы территориального планирования Ленинградской области в области транспорта (железнодорожного, водного, воздушного), автомобильных дорог регионального или межмуниципального значения

Рассмотрев Ваше уведомление от 22.12.2020 г, № 01-08-2142/2020, в соответствии с частью 3 статьи 16 Градостроительного кодекса Российской Федерации органами местного самоуправления Лодейнопольского муниципального района Ленинградской области рассмотрен проект схемы территориального планирования Ленинградской области в области транспорта (железнодорожного, водного, воздушного), автомобильных дорог регионального или межмуниципального значения (карточка согласования в ФГИС ТП №41000000020103010202012163) и материалы по его обоснованию.

По результатам рассмотрения принято решение о согласовании проекта.

Глава Лодейнопольского  
муниципального района

С.А. БАРАНОВ



**СОВЕТ ДЕПУТАТОВ**  
**Алеховщинского**  
**сельского поселения**  
**Лодейнопольского**  
**муниципального района**  
**Ленинградской области**  
187719, Ленинградская область,  
Лодейнопольский район,  
с.Алеховщина  
ул.Алеховщинская, д.20  
тел./факс:8(813-64)31-328,31-159  
e-mail: admalexa@yandex.ru

Председателю Комитета  
градостроительной политики  
Ленинградской области  
И.Я. Кулакову

от 13.01.2021 г. №05-сд  
на исх. №01-08-2142/2020 от 22.12.2020

**Заключение о согласовании (об отказе в согласовании)**  
проекта схемы территориального планирования Ленинградской области  
в области транспорта (железнодорожного, водного, воздушного),  
автомобильных дорог регионального или межмуниципального значения

В соответствии с частью 3 статьи 16 Градостроительного кодекса Российской Федерации органами местного самоуправления Алеховщинского сельского поселения Лодейнопольского муниципального района Ленинградской области рассмотрен проект схемы территориального планирования Ленинградской области в области транспорта (железнодорожного, водного, воздушного), автомобильных дорог регионального или межмуниципального значения (карточка согласования во ФГИС ТП № 41000000020103010202012163) и материалы по его обоснованию и принято решение о согласовании.

Глава Алеховщинского  
сельского поселения



Т.В.Мошникова

**ЛОДЕЙНОПОЛЬСКОЕ ГОРОДСКОЕ  
ПОСЕЛЕНИЕ**  
Лодейнопольского муниципального района  
Ленинградской области

Председателю комитета  
по градостроительной политике  
Ленинградской области

**ГЛАВА ПОСЕЛЕНИЯ**

**КУЛАКОВУ И.Я.**

187700 Ленинградская область  
г. Лодейное Поле, пр. Ленина, д.20  
факс (81364) 2-34-81

191023, Санкт-Петербург,  
пл. Ломоносова, 1, подъезд 5



№ \_\_\_\_\_  
от \_\_\_\_\_

**Заключение о согласовании (об отказе в согласовании)**  
проекта схемы территориального планирования Ленинградской области в  
области транспорта (железнодорожного, водного, воздушного),  
автомобильных дорог регионального или межмуниципального значения

Рассмотрев Ваше уведомление от 22.12.2020 г, № 01-08-2142/2020, в соответствии с частью 3 статьи 16 Градостроительного кодекса Российской Федерации органами местного самоуправления Лодейнопольского городского поселения Лодейнопольского муниципального района Ленинградской области рассмотрен проект схемы территориального планирования Ленинградской области в области транспорта (железнодорожного, водного, воздушного), автомобильных дорог регионального или межмуниципального значения (карточка согласования в ФГИС ТП №41000000020103010202012163) и материалы по его обоснованию.

По результатам рассмотрения принято решение о согласовании проекта.

Глава Лодейнопольского  
городского поселения

С.А. БАРАНОВ



**Глава**  
**муниципального образования**  
**Ломоносовский**  
**муниципальный район**  
**Ленинградской области**  
ул. Владимирская, 19/15  
г. Ломоносов, Санкт-Петербург, 198412  
Телефон 423-00-21  
Факс 423-00-21  
E-mail: [sovet@lomonosovlo.ru](mailto:sovet@lomonosovlo.ru)

Председателю комитета  
градостроительной политики  
Ленинградской области  
И.Я.Кулакову

пл. Ломоносова, д.1, подъезд 5  
Санкт-Петербург,  
191023

*18 03 2021* № *60*

На №01-08-2142/2020 от 22.12.2020

#### **ЗАКЛЮЧЕНИЕ**

**о согласовании проекта документа территориального планирования Ленинградской области «Схема территориального планирования Ленинградской области в области транспорта (железнодорожного, водного, воздушного), автомобильных дорог регионального и межмуниципального значения»**

Проект документа территориального планирования Ленинградской области «Схема территориального планирования Ленинградской области в области транспорта (железнодорожного, водного, воздушного), автомобильных дорог регионального или межмуниципального значения» и материалы по его обоснованию, размещенные в федеральной государственной информационной системе территориального планирования 16.12.2020 г. (карточка согласования проекта №41000000020103010202012163), рассмотрен органом местного самоуправления муниципального образования Ломоносовский муниципальный район Ленинградской области в соответствии с частью 3 статьи 16 Градостроительного кодекса Российской Федерации в части возможного влияния планируемых для размещения объектов регионального значения на социально-экономическое развитие муниципального образования Ломоносовский муниципальный район Ленинградской области, возможного негативного воздействия таких объектов на окружающую среду на территории муниципального образования Ломоносовский муниципальный район Ленинградской области.

По результатам рассмотрения принято решение о согласовании проекта.

Глава муниципального образования  
Ломоносовский муниципальный район  
Ленинградской области

В.М.Иванов



**Муниципальное образование  
Виллозское городское поселение**  
Ломоносовского муниципального района  
Ленинградской области  
(МО Виллозское ГП)

Председателю комитета  
градостроительной политики  
Ленинградской области  
**И.Я. Кулакову**

191023, Санкт-Петербург,  
пл. Ломоносова, д.1, подъезд 5  
e-mail: 5711323@mail.ru

---

188508, Ленинградская область,  
Ломоносовский район, г.п. Виллози, д.8  
т/ф 339-60-23, т.339-60-73  
e-mail: info.sovet@gpvillozi.ru

**«20» января 2021г. № 9**  
На исх. 01-08-2142/2020 от 22.12.2020

**Заключение о согласовании (об отказе в согласовании)**  
проекта схемы территориального планирования Ленинградской области  
в области транспорта (железнодорожного, водного, воздушного),  
автомобильных дорог регионального или межмуниципального значения

В соответствии с частью 3 статьи 16 Градостроительного кодекса Российской Федерации органами местного самоуправления Виллозского городского поселения Ломоносовского муниципального района Ленинградской области рассмотрен проект схемы территориального планирования Ленинградской области в области транспорта (железнодорожного, водного, воздушного), автомобильных дорог регионального или межмуниципального значения (карточка согласования в ФГИС ТП № 41000000020103010202012163) и материалы по его обоснованию

По результатам рассмотрения принято решение о согласовании проекта.

Глава муниципального образования  
Виллозское городское поселение

В.М.Иванов



Российская Федерация  
Совет депутатов

муниципального образования  
Гостилицкое сельское поселение  
муниципального образования  
Ломоносовский муниципальный район  
Ленинградской области

188520. Ленинградская область  
Ломоносовский район  
д. Гостилицы, ул. Школьная, д.6  
Телефон (8-81376) 50100

Факс (8-81376) 50201

[www.gostilisti@mail.ru](mailto:www.gostilisti@mail.ru)

25.01.2021 № 08/21

На № 01-08-2104/2020 от 18.12.2020

Председателю комитета  
градостроительной политики  
Правительства Ленинградской области  
И. Я. Кулакову  
191023, Санкт-Петербург,  
пл. Ломоносова, д. 1, подъезд 5

### **Заключение о согласовании**

проекта схемы территориального планирования Ленинградской области  
в области транспорта (железнодорожного, водного, воздушного), автомобильных  
дорог регионального или межмуниципального значения

В соответствии с частью 3 статьи 16 Градостроительного кодекса Российской Федерации органами местного самоуправления муниципального образования Гостилицкого сельского поселения Ломоносовского муниципального района Ленинградской области рассмотрен проект схемы территориального планирования Ленинградской области в области транспорта (железнодорожного, водного, воздушного), автомобильных дорог регионального или межмуниципального значения (карточка согласования в ФГИС ТП № 41000000020103010202012163) и материалы по его обоснованию и принято решение о согласовании проекта.

Глава муниципального образования  
Гостилицкое сельское поселение



З.Н. Шевчук



**ГЛАВА**  
муниципального образования  
Кипенское сельское поселение  
муниципального образования  
Ломоносовский муниципальный район  
Ленинградской области  
188515, Ленинградская область,  
Ломоносовский район,  
д. Кипень, Ропшинское шоссе, дом 5  
Тел/Факс (8-81376) 73-280

20.12.2020 № 105

На № 01-08-2142/2020 от 22.12.2020

Председателю Комитета  
градостроительной политики  
Ленинградской области  
И.Я. Кулакову

### **Заключение о согласовании**

проекта схемы территориального планирования Ленинградской области  
в области транспорта (железнодорожного, водного, воздушного),  
автомобильных дорог регионального или межмуниципального значения

В соответствии с частью 3 статьи 16 Градостроительного кодекса Российской Федерации органами местного самоуправления муниципального образования Кипенское сельское поселение муниципального образования Ломоносовского муниципального района Ленинградской области рассмотрен проект схемы территориального планирования Ленинградской области в области транспорта (железнодорожного, водного, воздушного), автомобильных дорог регионального или межмуниципального значения (карточка согласования во ФГИС ТП № 41000000020103010202012163) и материалы по его обоснованию и принято решение о согласовании.

Глава МО Кипенское сельского поселения

М.В. Кюне



Российская Федерация  
Совет депутатов  
муниципального образования  
Лаголовское сельское поселение  
Муниципального образования  
Ломоносовский муниципальный район  
Ленинградской области  
188517, Ленинградская область  
Ломоносовский район  
д. Лаголово, ул Садовая, д 12  
т/ф 8-(813-76) 78-340  
«15» 01.2021 .г № 1  
На исх.№ 01-08-2142/2020 от 22.12.2020г.

Председателю Комитета  
градостроительной политики  
Ленинградской области  
И.Я. Кулакову

**Заключение о согласовании (об отказе в согласовании)  
проекта схемы территориального планирования Ленинградской области в области  
транспорта (железнодорожного, водного, воздушного), автомобильных дорог  
регионального или межмуниципального значения**

В соответствии с частью 3 статьи 16 Градостроительного кодекса Российской Федерации органами местного самоуправления муниципального образования Лаголовское сельское поселение Ломоносовского муниципального района Ленинградской области рассмотрен проект схемы территориального планирования Ленинградской области в области транспорта (железнодорожного, водного, воздушного), автомобильных дорог регионального или межмуниципального значения (карточка согласования во ФГИС ТП № 41000000020103010202012163) и материалы по его обоснованию и принято решение о согласовании.

Глава муниципального образования  
Лаголовское сельское поселение



  
С.В. Рогачева



Совет депутатов  
Муниципального образования  
Лебяженское городское поселение  
муниципального образования  
Ломоносовский муниципальный район  
Ленинградской области  
п. Лебяжье  
ул. Приморская, д.68  
Ломоносовский район  
Ленинградская область. 188532

Председателю Комитета  
градостроительной политики  
Ленинградской области  
И.Я. Кулакову

От 05.02.2020 № 34  
на №2506 от 26.12.2020

**Заключение о согласовании (~~об отказе в согласовании~~)**  
проекта схемы территориального планирования Ленинградской области  
в области транспорта (железнодорожного, водного, воздушного),  
автомобильных дорог регионального или межмуниципального значения

В соответствии с частью 3 статьи 16 Градостроительного кодекса Российской Федерации органами местного самоуправления муниципального образования Лебяженское городское поселение Ломоносовского муниципального района Ленинградской области рассмотрен проект схемы территориального планирования Ленинградской области в области транспорта (железнодорожного, водного, воздушного), автомобильных дорог регионального или межмуниципального значения (карточка согласования в ФГИС ТП № 41000000020103010202012163) и материалы по его обоснованию

По результатам рассмотрения принято решение о согласовании проекта.

Глава муниципального образования  
Лебяженское городское поселение



С.Н. Воеводин





Российская Федерация  
Совет депутатов  
муниципального образования  
Лопухинское сельское поселение  
Ломоносовского муниципального района  
Ленинградской области

188523, Ленинградская область, Ломоносовский район,  
д. Лопухинка, ул. Первомайская, д. 16  
Тел. / факс: (8-813-76) 52-230,  
e-mail: Lopuhinka93@mail.ru  
ИНН/КПП 4720023601/472501001

Председателю Комитета  
градостроительной политики  
Ленинградской области  
И.Я. Кулакову

От 11 января 2021 года № 4  
На № 01-08-2142/2020 от 22.12.2020

**Заключение о согласовании (об отказе в согласовании)**  
проекта схемы территориального планирования Ленинградской области  
в области транспорта (железнодорожного, водного, воздушного),  
автомобильных дорог регионального или межмуниципального значения

В соответствии с частью 3 статьи 16 Градостроительного кодекса Российской Федерации органами местного самоуправления Лопухинского сельского поселения Ломоносовского муниципального района Ленинградской области рассмотрен проект схемы территориального планирования Ленинградской области в области транспорта (железнодорожного, водного, воздушного), автомобильных дорог регионального или межмуниципального значения (карточка согласования в ФГИС ТП № 41000000020103010202012163) и материалы по его обоснованию

По результатам рассмотрения принято решение о согласовании проекта.

Глава муниципального образования  
Лопухинское сельское поселение



Шефер В.В.



Российская Федерация  
Ленинградская область  
Глава  
муниципального образования  
Низинское сельское поселение  
муниципального образования  
Ломоносовский муниципальный район  
Ленинградской области

188501, Ленинградская область,  
Ломоносовский район,  
д. Низино, ул. Центральная, д.1Д  
Телефон (8-81376) 55-242  
Факс (8-81376) 55-242  
11.01.2021 № 05-21  
на № 01-08-2142/2020 от 22.12.2020

*О согласовании проекта документа*

#### **Заключение о согласовании**

проекта схемы территориального планирования Ленинградской области в области транспорта (железнодорожного, водного, воздушного), автомобильных дорог регионального или межмуниципального значения

В соответствии с частью 3 статьи 16 Градостроительного кодекса Российской Федерации Главой МО Низинское сельское поселение МО Ломоносовский муниципальный район Ленинградской области рассмотрен проект схемы территориального планирования Ленинградской области в области транспорта (железнодорожного, водного, воздушного), автомобильных дорог регионального или межмуниципального значения (карточка согласования проекта № 41000000020103010202012163) и материалы по его обоснованию.

По результатам рассмотрения принято решение о согласовании проекта.

Глава муниципального образования  
Низинское сельское поселение

Н.А.Дергачева



Комитет  
градостроительной  
политики ЛО  
01-24-7/2021  
12.01.2021

Председателю Комитета  
градостроительной политики  
Ленинградской области  
И.Я. Кулакову  
пл. Ломоносова, 1, подъезд 5  
Санкт-Петербург, 191023



Российская Федерация  
Совет депутатов  
муниципального образования  
Оржицкое сельское поселение  
муниципального образования  
Ломоносовский муниципальный район  
Ленинградской области  
188527, Ленинградская область  
Ломоносовский район  
д. Оржицы, д. 13  
тел/факс (8-81376) 57-332  
*18.01.2021 № 23*  
на исх. № 01-08-2142/2020 от 22.12.2020

Председателю Комитета  
градостроительной политики  
Ленинградской области  
И.Я.Кулакову

#### Заключение о согласовании

проекта схемы территориального планирования Ленинградской области в области  
транспорта (железнодорожного, водного, воздушного), автомобильных дорог  
регионального или межмуниципального значения

В соответствии с частью 3 статьи 16 Градостроительного кодекса Российской Федерации органами местного самоуправления муниципального образования Оржицкое сельское поселение муниципального образования Ломоносовского муниципального района Ленинградской области рассмотрен проект схемы территориального планирования Ленинградской области в области транспорта (железнодорожного, водного, воздушного), автомобильных дорог регионального или межмуниципального значения (карточка согласования в ФГИС ТП № 41000000020103010202012163) и материалы по его обоснованию.

По результатам рассмотрения принято решение о согласовании проекта

Глава МО Оржицкое сельское поселение



*Л.П. Глазунова*

Л.П.Глазунова



Российская Федерация  
Глава муниципального образования  
Ропшинское сельское поселение  
МО Ломоносовского  
муниципального района  
Ленинградской области  
188514, Ленинградская область  
Ломоносовский район  
п. Ропша, Стрельнинское шоссе, д. 9а  
тел/факс 8(81376)72230  
тел/факс 8(81376)72224  
E-mail: [ropsha@komfin.ru](mailto:ropsha@komfin.ru)  
исх. № 06 от 25.01.2021 г.  
на исх. № 01-08-2142/2020 от 22.12.20

Председателю Комитета  
градостроительной политики  
Ленинградской области  
И.Я. Кулакову

### **Заключение о согласовании**

проекта схемы территориального планирования Ленинградской области  
в области транспорта (железнодорожного, водного, воздушного),  
автомобильных дорог регионального или межмуниципального значения

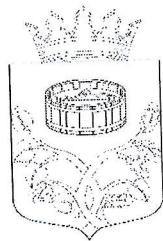
В соответствии с частью 3 статьи 16 Градостроительного кодекса Российской Федерации органами местного самоуправления муниципального образования Ропшинское сельское поселение муниципального образования Ломоносовского муниципального района Ленинградской области рассмотрен проект схемы территориального планирования Ленинградской области в области транспорта (железнодорожного, водного, воздушного), автомобильных дорог регионального или межмуниципального значения (карточка согласования во ФГИС ТП № 41000000020103010202012163) и материалы по его обоснованию и принято решение о согласовании.

Глава муниципального образования  
Ропшинское сельское поселение

МП



А.Г. Бахлаев



**СОВЕТ ДЕПУТАТОВ  
ЛУЖСКОГО  
МУНИЦИПАЛЬНОГО РАЙОНА  
ЛЕНИНГРАДСКОЙ ОБЛАСТИ**

188230, Ленинградская область, город Луга,  
проспект Кирова, 73,  
Тел.: 8-813-72-2-19-26, Факс: 2-19-26

№ 6 от 19.01. 2021

На исх. (01-08-2142/2020 от 22.12.2020)

Председателю Комитета  
градостроительной  
политики Ленинградской  
области  
И.Я. Кулакову

**Заключение о согласовании (об отказе в согласовании)**  
проекта схемы территориального планирования Ленинградской области  
в области транспорта (железнодорожного, водного, воздушного),  
автомобильных дорог регионального или межмуниципального значения

В соответствии с частью 3 статьи 16 Градостроительного кодекса Российской Федерации органами местного самоуправления Лужского муниципального района Ленинградской области рассмотрен проект схемы территориального планирования Ленинградской области в области транспорта (железнодорожного, водного, воздушного), автомобильных дорог регионального или межмуниципального значения (карточка согласования во ФГИС ТП № 41000000020103010202012163) и материалы по его обоснованию и принято решение о согласовании.

Глава Лужского  
муниципального района



А.В. Иванов



Российская Федерация

**СОВЕТ ДЕПУТАТОВ  
ВОЛОШОВСКОГО  
СЕЛЬСКОГО  
ПОСЕЛЕНИЯ**

Лужского муниципального  
района

Ленинградской области

188282 пос. Волошово

ул. Северная, д. 7

телефон, факс

8(813-72)56-126

E-mail: a56125@mail.ru

от 20.01.2021г. № 7

на исх. от 01-08-2142/2020 от 22.12.2020

Председателю Комитета градостроительной  
политики Ленинградской области  
И.Я. Кулакову

195197, г. Санкт-Петербургу, ул. Замшина, д. 6

**Заключение о согласовании**

проекта схемы территориального планирования Ленинградской области  
в области транспорта (железнодорожного, водного, воздушного),  
автомобильных дорог регионального или межмуниципального значения

В соответствии с частью 3 статьи 16 Градостроительного кодекса Российской Федерации органами местного самоуправления МО «Волошовское сельское поселение» Лужского муниципального района Ленинградской области рассмотрен проект схемы территориального планирования Ленинградской области в области транспорта (железнодорожного, водного, воздушного), автомобильных дорог регионального или межмуниципального значения (карточка согласования во ФГИС ТП № 41000000020103010202012163) и материалы по его обоснованию и принято решение о согласовании.

Глава  
Волошовского сельского поселения



Г.В. Тирон



**Совет депутатов**  
**Дзержинского сельского**  
**поселения**  
**Лужского муниципального**  
**района**  
**Ленинградской области**  
188279, Ленинградская обл.,  
Лужский р-н  
п.Дзержинского, ул.Центральная,  
д.4  
Телефон/факс: (81372) 50448  
Телефон: (81372) 50556  
e-mail:adm.dzerzhinka@mail.ru

Председателю комитета  
Градостроительной политики  
Ленинградской области  
И.Я.Кулакову

Исх. № 43 от 28.12.2020  
На исх.№01082142/2020от22.12.2020

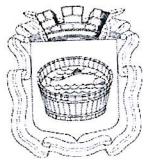
**Заключение о согласовании (об отказе в согласовании)**  
проекта схемы территориального планирования Ленинградской области  
в области транспорта (железнодорожного, водного, воздушного), автомобильных  
дорог регионального или межмуниципального значения

В соответствии с частью 3 статьи 16 Градостроительного кодекса Российской Федерации органами местного самоуправления Дзержинского сельского поселения Лужского муниципального района Ленинградской области рассмотрен проект схемы территориального планирования Ленинградской области в области транспорта (железнодорожного, водного, воздушного), автомобильных дорог регионального или межмуниципального значения» размещенных в ФГИС ТП (карточка согласования во ФГИС ТП № 41000000020103010202012163) и материалы по его обоснованию и принято решение о согласовании.

Глава Дзержинского сельского поселения



И.И. Игнатьев



ЛЕНИНГРАДСКАЯ ОБЛАСТЬ


Лужский  
муниципальный район

ЛУЖСКОЕ  
ГОРОДСКОЕ ПОСЕЛЕНИЕ

СОВЕТ ДЕПУТАТОВ

188230, Ленинградская обл.,  
г. Луга, пр. Кирова, 73  
тел./факс 8(81372)2-54-59

26.12.2020 № 192  
На № 01-08-2142/2020 от 22.12.2020



**Заключение о согласовании (об отказе в согласовании)**  
проекта схемы территориального планирования Ленинградской области  
в области транспорта (железнодорожного, водного, воздушного),  
автомобильных дорог регионального или межмуниципального значения

В соответствии с частью 3 статьи 16 Градостроительного кодекса Российской Федерации органами местного самоуправления Лужского городского поселения Лужского муниципального района Ленинградской области рассмотрен проект схемы территориального планирования Ленинградской области в области транспорта (железнодорожного, водного, воздушного), автомобильных дорог регионального или межмуниципального значения (карточка согласования во ФГИС ТП № 41000000020103010202012163) и материалы по его обоснованию, и принято решение о согласовании.

Глава Лужского городского поселения,  
исполняющий полномочия  
председателя Совета депутатов

В.А. Голуб

Исп. Япаев С.А.  
8(81372)20070





СОВЕТ ДЕПУТАТОВ  
МШИНСКОГО  
СЕЛЬСКОГО ПОСЕЛЕНИЯ  
ЛУЖСКОГО  
МУНИЦИПАЛЬНОГО РАЙОНА  
ЛЕНИНГРАДСКОЙ ОБЛАСТИ

188268, Ленинградская область,  
Лужский муниципальный район,  
п. Мшинская, Ленинградское шоссе, д.49  
тел.:8-813-72-7-33-25, Факс: 7-33-25

от 30 декабря 2020г. № 60

на исх. № 01-08-2142/2020 от 22.12.2020

Председателю Комитета  
градостроительной политики  
Ленинградской области  
Кулакову И.Я.

**Заключение о согласовании (об отказе в согласовании)**  
проекта схемы территориального планирования Ленинградской области  
в области транспорта (железнодорожного, водного, воздушного),  
автомобильных дорог регионального или межмуниципального значения

В соответствии с частью 3 статьи 16 Градостроительного кодекса Российской Федерации Муниципальным образованием Мшинское сельское поселение Лужского муниципального района Ленинградской области рассмотрен проект схемы территориального планирования Ленинградской области в области транспорта (железнодорожного, водного, воздушного), автомобильных дорог регионального или межмуниципального значения (карточка согласования во ФГИС ТП № 41000000020103010202012163) с материалами по его обоснованию и согласован.

Глава Мшинского сельского поселения,  
исполняющий полномочия  
председателя совета депутатов



В.В. Алексеев

**СОВЕТ ДЕПУТАТОВ  
ОСЬМИНСКОГО СЕЛЬСКОГО  
ПОСЕЛЕНИЯ**

ЛУЖСКОГО РАЙОНА  
ЛЕНИНГРАДСКОЙ ОБЛАСТИ  
188290, Ленинградская область,  
Лужский район, п.Осьмино,  
ул. Ленина, д.51а  
тел., тел.факс 8-813-72-72-163  
26.12.2020г. № 46  
на № 01-08-2142/2020 от 22.12.2020г.

Председателю Комитета  
градостроительной политики  
Ленинградской области  
И.Я.Кулакову

**Заклучение о согласовании (об отказе в согласовании)**

проекта схемы территориального планирования Ленинградской области в  
области транспорта (железнодорожного, водного, воздушного),  
автомобильных дорог регионального или межмуниципального значения

В соответствии с частью 3 статьи 16 Градостроительного кодекса Российской Федерации органом местного самоуправления МО Осьминское сельское поселение Лужского муниципального района Ленинградской области рассмотрен проект схемы территориального планирования Ленинградской области в области транспорта (железнодорожного, водного, воздушного), автомобильных дорог регионального или межмуниципального значения (карточка согласования во ФГИС ТП № 41000000020103010202012163) и материалы по его обоснованию и принято решение о согласовании.

Глава муниципального образования  
Осьминское сельское поселение



*Handwritten signature in blue ink.*

Е.М.Николаева



Председателю Комитета градостроительной  
политики Ленинградской области

И.Я. Кулакову

Российская Федерация  
Совет депутатов  
Серебрянского сельского поселения  
Лужского муниципального района  
Ленинградской области  
188284, Ленинградская область  
Лужский район,  
пос. Серебрянский,  
ул. Совхозная, д.18а  
тел. (81372) 5-92-58  
e-mail: [adm.serebrynski@rambler.ru](mailto:adm.serebrynski@rambler.ru)  
<http://серебрянское.рф/>  
исх. № 1039 от 26.12.2020 года  
на исх. № 01-08-2142/2020 от 22.12.2020 г.

### Заключение о согласовании

проекта схемы территориального планирования Ленинградской области  
в области транспорта (железнодорожного, водного, воздушного), автомобильных  
дорог регионального или межмуниципального значения

В соответствии с частью 3 статьи 16 Градостроительного кодекса Российской Федерации органам местного самоуправления Серебрянского сельского поселения рассмотрен проект схемы территориального планирования Ленинградской области в области транспорта (железнодорожного, водного, воздушного), автомобильных дорог регионального или межмуниципального значения (карточка согласования во ФГИС ТП № 41000000020103010202012163) и материалы по его обоснованию и принято решение о согласовании.

Глава Серебрянского сельского поселения  
И.о. председателя совета депутатов



А.В.Александрова



**Российская Федерация  
СОВЕТ ДЕПУТАТОВ  
Скребловского  
Сельского поселения**

**Лужского муниципального района**

**Ленинградской области**

п. Скреблово, Лужский район  
Ленинградская область, 188273

Тел/факс 8-813-72-58100

e-mail: skrebloodm@mail.ru

ИНН 4710026258, КПП 471001001

ОКАТО 41233868000

29.12.2020 г. № 26

на № 01-08-2142/2020 от 22.12.2020 г.

Комитет Градостроительной  
деятельности Ленинградской области  
Председателю Комитета И.Я. Кулакову

О согласовании проекта документа

Администрация Скребловского сельского поселения согласовывает проект документа территориального планирования и материалы по его обоснованию «Схема территориального планирования Ленинградской области в области транспорта (железнодорожного, водного, воздушного), автомобильных дорог регионального или межмуниципального значения» в федеральной государственной информационной системе территориального планирования (карточка согласования проекта № 41000000020103010202012163).

Глава Скребловского  
сельского поселения,  
исполняющий полномочия  
председателя совета депутатов



Е.Ю. Журавлева

Исп. Блинова О.В.  
☎ 8(81372) 58-100



ЛЕНИНГРАДСКАЯ ОБЛАСТЬ  
Лужский муниципальный район  
Совет депутатов  
Толмачевского городского  
поселения

188255, Ленинградская область,  
Лужский район, п. Толмачево,  
ул. Толмачева, д. 26 «В»,  
телефон  
факс 74-368

19.02.2019 № 10  
На № \_\_\_\_\_ от \_\_\_\_\_

Председателю Комитета  
градостроительной политики  
Ленинградской области

И.Я. Кулакову

Заключение о согласовании

проекта схемы территориального планирования Ленинградской области  
в области транспорта (железнодорожного, водного, воздушного), автомобильных  
дорог регионального или межмуниципального значения.

В соответствии с частью 3 статьи 16 Градостроительного кодекса Российской Федерации органами местного самоуправления Толмачёвского городского поселения Лужского муниципального района Ленинградской области рассмотрен проект схемы территориального планирования Ленинградской области в области транспорта (железнодорожного, водного, воздушного), автомобильных дорог регионального или межмуниципального значения (карточка согласования во ФГИС ТП № 41000000020103010202012163) и материалы по его обоснованию и принято решение о согласовании.



Глава Толмачёвского городского поселения

Д.Ю. Папулов



**ЛЕНИНГРАДСКАЯ ОБЛАСТЬ  
ЛУЖСКИЙ МУНИЦИПАЛЬНЫЙ РАЙОН  
СОВЕТ ДЕПУТАТОВ ТОРКОВИЧСКОГО  
СЕЛЬСКОГО ПОСЕЛЕНИЯ**

188210 Ленинградская область, Лужский  
район, пос. Торковичи,  
ул. 2-я Гражданская, д.1,  
тел. (факс) (81372) 78-844  
e-mail: torkovadm@mail.ru

Председателю комитета  
Градостроительной политики  
Ленинградской области

Кулакову И.Я.

Исх. № 82 от 20.01.2021

На № 01-08-2142/2020 от 22.12.2020

**Заключение о согласовании (об отказе в согласовании)**

Проекта схемы территориального планирования Ленинградской области  
В области транспорта (железнодорожного, водного, воздушного),  
автомобильных дорог регионального и межмуниципального значения.

В соответствии с частью 3 статьи 16 Градостроительного кодекса Российской Федерации органами местного самоуправления муниципального образования Торковичское сельское поселение Лужского муниципального района Ленинградской области рассмотрен проект схемы территориального планирования Ленинградской области в области транспорта (железнодорожного, водного, воздушного), автомобильных дорог регионального и межмуниципального значения (карточка согласования проекта № 41000000020103010202012163) и материалы по его обоснованию.

Принято решение о согласовании проекта.

Глава Торковичского  
сельского поселения



Грауль Н.А.



**ГЛАВА МУНИЦИПАЛЬНОГО ОБРАЗОВАНИЯ**  
**«ПОДПОРОЖСКИЙ МУНИЦИПАЛЬНЫЙ РАЙОН**  
**ЛЕНИНГРАДСКОЙ ОБЛАСТИ»**

187780, Ленинградская область,  
г. Подпорожье, пр.Ленина, 3  
тел.(81365)2-59-74, т/ф (81365) 2-59-92  
e-mail: [onego5@yandex.ru](mailto:onego5@yandex.ru), <http://pmsovet.ru>

Председателю Комитета  
градостроительной политики  
Ленинградской области  
И.Я. Кулакову

26 января 2021 года № 12

### **Заключение о согласовании**

проекта схемы территориального планирования Ленинградской области  
в области транспорта (железнодорожного, водного, воздушного),  
автомобильных дорог регионального или межмуниципального значения

В соответствии с частью 3 статьи 16 Градостроительного кодекса Российской Федерации органами местного самоуправления Подпорожского муниципального района Ленинградской области рассмотрен проект схемы территориального планирования Ленинградской области в области транспорта (железнодорожного, водного, воздушного), автомобильных дорог регионального или межмуниципального значения (карточка согласования во ФГИС ТП № 41000000020103010202012163) и материалы по его обоснованию и принято решение о согласовании.

Глава муниципального образования

В.В. Мосихин



РОССИЙСКАЯ ФЕДЕРАЦИЯ

**ГЛАВА  
МУНИЦИПАЛЬНОГО ОБРАЗОВАНИЯ  
«ВАЖИНСКОЕ ГОРОДСКОЕ ПОСЕЛЕНИЕ  
ПОДПОРОЖСКОГО МУНИЦИПАЛЬНОГО  
РАЙОНА ЛЕНИНГРАДСКОЙ ОБЛАСТИ»**  
187742, Ленинградская обл., Подпорожский район,  
г.п. Важины, ул. Осташева, д.6.  
Телефон/факс: 8 (81365) 41-344  
E-mail: vazenigrp@yandex.ru  
Web-сайт: важины.рф

Председателю Комитета  
градостроительной политики  
Ленинградской области  
И.Я. Кулакову

от 19.01.2021 года № 07

На № 01-08-2142/2020 от 22.12.2020

#### **Заключение о согласовании**

проекта схемы территориального планирования Ленинградской области  
в области транспорта (железнодорожного, водного, воздушного), автомобильных дорог  
регионального или межмуниципального значения

В соответствии с частью 3 статьи 16 Градостроительного кодекса Российской Федерации органами местного самоуправления муниципального образования «Важинское городское поселение Подпорожского муниципального района Ленинградской области» рассмотрен проект схемы территориального планирования Ленинградской области в области транспорта (железнодорожного, водного, воздушного), автомобильных дорог регионального или межмуниципального значения (карточка согласования во ФГИС ТП № 41000000020103010202012163) и материалы по его обоснованию и принято решение о согласовании.

Глава муниципального образования

Ю.А. Кошчев





Российская Федерация  
**СОВЕТ ДЕПУТАТОВ**  
муниципального образования  
«Винницкое сельское поселение  
Подпорожского муниципального  
района Ленинградской области»

187760, село Винницы, ул. Советская д. 79  
45-219, 45-129, 45-317, 45-189, 45-112  
Тел/факс 45-380, 45-287  
e-mail: [vinadm66@yandex.ru](mailto:vinadm66@yandex.ru)  
[http: винницы.рф](http://винницы.рф)

01.02.2020 № 64

На 01-08-2142/2020 от 22.12.2020

Председателю Комитета  
градостроительной политики  
Ленинградской области  
И.Я. Кулакову

### Заклучение о согласовании

проекта схемы территориального планирования Ленинградской области  
в области транспорта (железнодорожного, водного, воздушного), автомобильных  
дорог регионального или межмуниципального значения

В соответствии с частью 3 статьи 16 Градостроительного кодекса Российской Федерации органами местного самоуправления «Винницкого сельского поселения Подпорожского муниципального района Ленинградской области» рассмотрен проект схемы территориального планирования Ленинградской области в области транспорта (железнодорожного, водного, воздушного), автомобильных дорог регионального или межмуниципального значения (карточка согласования во ФГИС ТП № 41000000020103010202012163) и материалы по его обоснованию и принято решение о согласовании.

Глава муниципального образования



И.С. Медведева

МУНИЦИПАЛЬНОЕ ОБРАЗОВАНИЕ  
«ВОЗНЕСЕНСКОЕ ГОРОДСКОЕ ПОСЕЛЕНИЕ  
ПОДПОРОЖСКОГО МУНИЦИПАЛЬНОГО  
РАЙОНА ЛЕНИНГРАДСКОЙ ОБЛАСТИ»

Председателю Комитета  
градостроительной политики  
Ленинградской области  
И.Я. Кулакову

**Глава муниципального образования**

187750, Ленинградская область, Подпорожский район  
г.п. Вознесенье, ул. Комсомольская, д.22  
телефоны: 42-012, 42-046, телефакс: 42-537,42-013,42-021

19.01.2021 г. 1

№ \_\_\_\_\_

На исх. №01-08-2142/2020 от 22.12.2020 г.

**Заключение о согласовании (об отказе в согласовании)**  
проекта схемы территориального планирования Ленинградской области  
в области транспорта (железнодорожного, водного, воздушного),  
автомобильных дорог регионального или межмуниципального значения

В соответствии с частью 3 статьи 16 Градостроительного кодекса Российской Федерации органами местного самоуправления Вознесенского городского поселения Подпорожского муниципального района Ленинградской области рассмотрен проект схемы территориального планирования Ленинградской области в области транспорта (железнодорожного, водного, воздушного), автомобильных дорог регионального или межмуниципального значения (карточка согласования во ФГИС ТП № 41000000020103010202012163) и материалы по его обоснованию и принято решение о согласовании.

Глава муниципального образования



Е.В.Ведюкова

Исп. Осташова Галина Алексеевна  
☎ (813-65) 42-046  
Эл. адрес: adm-voznese@yandex.ru



**ГЛАВА МУНИЦИПАЛЬНОГО ОБРАЗОВАНИЯ  
«ПОДПОРОЖСКОЕ ГОРОДСКОЕ ПОСЕЛЕНИЕ  
ПОДПОРОЖСКОГО МУНИЦИПАЛЬНОГО РАЙОНА  
ЛЕНИНГРАДСКОЙ ОБЛАСТИ»**

187780, Ленинградская область,  
г. Подпорожье, пр. Ленина, 3  
тел.(81365)2-59-74, т/ф (81365) 2-59-92  
e-mail: [onego5@yandex.ru](mailto:onego5@yandex.ru), <http://pmrsovnet.ru>

Председателю Комитета  
градостроительной политики  
Ленинградской области  
И.Я. Кулакову

26 января 2021 года № 15

### **Заключение о согласовании**

проекта схемы территориального планирования Ленинградской области  
в области транспорта (железнодорожного, водного, воздушного),  
автомобильных дорог регионального или межмуниципального значения

В соответствии с частью 3 статьи 16 Градостроительного кодекса Российской Федерации органами местного самоуправления Подпорожского городского поселения Подпорожского муниципального района Ленинградской области рассмотрен проект схемы территориального планирования Ленинградской области в области транспорта (железнодорожного, водного, воздушного), автомобильных дорог регионального или межмуниципального значения (карточка согласования во ФГИС ТП № 41000000020103010202012163) и материалы по его обоснованию и принято решение о согласовании.

Глава муниципального образования

В.В. Мосихин



**МУНИЦИПАЛЬНОЕ ОБРАЗОВАНИЕ  
ГРОМОВСКОЕ СЕЛЬСКОЕ ПОСЕЛЕНИЕ  
МУНИЦИПАЛЬНОГО ОБРАЗОВАНИЯ  
ПРИОЗЕРСКИЙ МУНИЦИПАЛЬНЫЙ РАЙОН  
ЛЕНИНГРАДСКОЙ ОБЛАСТИ**

188744, Ленинградская обл.,  
Приозерский район, п.Громово  
Для телеграмм: Ленинградская обл.,  
Приозерский район  
188744, Администрация муниципального образования  
Громовское сельское поселение муниципального  
образования Приозерский муниципальный район  
Ленинградской области  
тел.: 99-443; 99-466 факс: 99-447

от 20.01.2020 г. № 40

на № 01-08-2142/2020 от 22.12.2020

Председателю Комитета  
градостроительной политики  
Ленинградской области  
И.Я. Кулакову

**Заключение о согласовании (об отказе в согласовании)**  
проекта схемы территориального планирования Ленинградской области  
в области транспорта (железнодорожного, водного, воздушного),  
автомобильных дорог регионального или межмуниципального значения

В соответствии с частью 3 статьи 16 Градостроительного кодекса Российской Федерации органами местного самоуправления муниципального образования Громовское сельское поселение муниципального образования Приозерский муниципальный район Ленинградской области рассмотрен проект схемы территориального планирования Ленинградской области в области транспорта (железнодорожного, водного, воздушного), автомобильных дорог регионального или межмуниципального значения (карточка согласования во ФГИС ТП № 41000000020103010202012163) и материалы по его обоснованию и принято решение о согласовании.

Глава муниципального образования  
Громовское сельское поселение



Л.Ф.Иванова

МУНИЦИПАЛЬНОЕ ОБРАЗОВАНИЕ  
ПРИОЗЕРСКИЙ МУНИЦИПАЛЬНЫЙ РАЙОН

ЛЕНИНГРАДСКОЙ ОБЛАСТИ  
СОВЕТ ДЕПУТАТОВ  
МУНИЦИПАЛЬНОГО ОБРАЗОВАНИЯ  
ЗАПОРОЖСКОЕ СЕЛЬСКОЕ ПОСЕЛЕНИЕ

188734, Ленинградская область,  
Приозерский район  
пос. Запорожское, ул. Механизаторов, д. 2

Тел. Факс 66.-319

E-mail: [zaporojskoe@yandex.ru](mailto:zaporojskoe@yandex.ru)

16.03.2021 № 06

Председателю Комитета  
градостроительной политики  
Ленинградской области  
И.Я. Кулакову

**Заключение о согласовании (об отказе в согласовании)**  
проекта схемы территориального планирования Ленинградской области  
в области транспорта (железнодорожного, водного, воздушного), автомобильных  
дорог регионального или муниципального значения

В соответствии с частью 3 статьи 16 Градостроительного кодекса Российской Федерации органами местного самоуправления муниципального образования Запорожское сельское поселение муниципального образования Приозерский муниципальный район Ленинградской области рассмотрен проект схемы территориального планирования Ленинградской области в области образования, здравоохранения, социального обслуживания, культуры, физической культуры, спорта, туризма, молодежной политики, межнациональных и межконфессиональных отношений (карточка согласования во ФГИС ТП № 41000000020103010202012163) и материалы по его обоснованию и принято решение о согласовании.

Глава муниципального образования

А.А. Шерстов



**МУНИЦИПАЛЬНОГО ОБРАЗОВАНИЯ  
КРАСНООЗЕРНОЕ СЕЛЬСКОЕ ПОСЕЛЕНИЕ  
МУНИЦИПАЛЬНОГО ОБРАЗОВАНИЯ  
ПРИОЗЕРСКИЙ МУНИЦИПАЛЬНЫЙ РАЙОН  
ЛЕНИНГРАДСКОЙ ОБЛАСТИ**

188754, Ленинградская область  
Приозерский район дер. Красноозерное  
ул. Школьная дом 9а.  
Тел./факс (81379) 67-422, 67-516.  
[admkrasnooz@mail.ru](mailto:admkrasnooz@mail.ru)

№ 207 «18» марта 2021 г.  
на исх № 01-08-2142/2020 от 22.12.2020

Председателю Комитета  
градостроительной политики Ленинградской  
области

И.Я. Кулакову

**Заключение о согласовании (об отказе в согласовании)**

проекта схемы территориального планирования Ленинградской области  
в области образования транспорта (железнодорожного, водного,  
воздушного), автомобильных дорог регионального или межмуниципального значения

В соответствии с частью 3 статьи 16 Градостроительного кодекса Российской Федерации органами местного самоуправления муниципального образования Красноозерное сельское поселение муниципального образования Приозерский муниципальный район Ленинградской области рассмотрен проект схемы территориального планирования Ленинградской области в области транспорта (железнодорожного, водного, воздушного), автомобильных дорог регионального или межмуниципального значения (карточка согласования во ФГИС ТП № 41000000020103010202012163) и материалы по его обоснованию и принято решение о согласовании.

Глава муниципального образования  
Красноозерное сельское поселение



М.И.Каппушев



Муниципальное образование  
**КУЗНЕЧНИНСКОЕ**  
**ГОРОДСКОЕ ПОСЕЛЕНИЕ**  
муниципального образования  
Приозерский муниципальный район  
Ленинградской области

ул. Гагарина, д.5 «а», пгт Кузнечное  
Приозерского района  
Ленинградской области, 188751  
Телефон: (81379) 98-242  
Тел./факс: (81379) 98-325  
ОГРН 1054700441014  
ИНН 4712039238  
E-mail:Kuznechnoe2005@yandex.ru

Председателю Комитета  
градостроительной политики  
Ленинградской области  
Кулакову И.Я.

« 04 » 02 2021г. № 4.

на № 01-08-2142/2020 от 22.12.2020

### ЗАКЛЮЧЕНИЕ

о согласовании проекта «Схема территориального планирования Ленинградской области в области транспорта (железнодорожного, водного, воздушного), автомобильных дорог регионального или межмуниципального значения»

В соответствии с частью 3 статьи 16 Градостроительного кодекса Российской Федерации органами местного самоуправления муниципального образования Кузнечнинское городское поселение муниципального образования Приозерский муниципальный район Ленинградской области рассмотрен проект документа территориального планирования и материалы по его обоснованию «Схема территориального планирования Ленинградской области в области транспорта (железнодорожного, водного, воздушного), автомобильных дорог регионального или межмуниципального значения», карточка согласования № 41000000020103010202012163.

Результат рассмотрения: замечаний и предложений у МО Кузнечнинское городское поселение МО Приозерский муниципальный район Ленинградской области по проекту и материалам по обоснованию нет.

Решение: Согласовать проект «Схема территориального планирования Ленинградской области в области транспорта (железнодорожного, водного, воздушного), автомобильных дорог регионального или межмуниципального значения».

Глава муниципального образования



О.А. Лисина

СОВЕТ ДЕПУТАТОВ  
муниципального образования  
Мельниковское сельское поселение  
муниципального образования  
Приозерский муниципальный район  
Ленинградской области  
188765 п. Мельниково ул.Калинина д.9  
тел/факс 8 (813-79) 91-193; 91-142  
e-mail:melnikovo@bk.ru  
сайт: melnikovo.org.ru  
27 января 2021г. № 53

Председателю Комитета  
градостроительной политики  
Ленинградской области  
И.Я. Кулакову

На исх. № 01-08-2142/2020 от 22.12.20

**Заключение о согласовании (об отказе в согласовании)**  
проекта схемы территориального планирования Ленинградской области  
в области транспорта (железнодорожного, водного, воздушного), автомобильных  
дорог регионального или межмуниципального значения

В соответствии с частью 3 статьи 16 Градостроительного кодекса Российской Федерации органом местного самоуправления, муниципальным образованием Мельниковское сельское поселение муниципального образования Приозерский муниципальный район Ленинградской области, рассмотрен проект схемы территориального планирования Ленинградской области в области транспорта (железнодорожного, водного, воздушного), автомобильных дорог регионального или межмуниципального значения (карточка согласования во ФГИС ТП № 41000000020103010202012163) и материалы по его обоснованию и принято решение о согласовании.

Глава муниципального образования  
Мельниковское сельское поселение



Т.В. Кичигина





СОВЕТ ДЕПУТАТОВ МУНИЦИПАЛЬНОГО  
ОБРАЗОВАНИЯ  
МИЧУРИНСКОЕ СЕЛЬСКОЕ ПОСЕЛЕНИЕ  
МУНИЦИПАЛЬНОГО ОБРАЗОВАНИЯ  
ПРИОЗЕРСКИЙ МУНИЦИПАЛЬНЫЙ РАЙОН  
ЛЕНИНГРАДСКОЙ ОБЛАСТИ

188753, пос. Мичуринское,  
Приозерский р-н, Ленинградская обл,  
ул. Советская, д.33, тел.: 67-182  
тел/факс: 62-416  
adminmi4urinskoe@mail.ru

04-СД от 12.03.2021

Председателю Комитета  
градостроительной политики  
Ленинградской области

И.Я. Кулакову

Заключение о согласовании  
проекта схемы территориального планирования Ленинградской области  
в области транспорта (железнодорожного, водного, воздушного), автомобильных  
дорог регионального или межмуниципального значения

В соответствии с частью 3 статьи 16 Градостроительного кодекса Российской Федерации органами местного самоуправления советом депутатов муниципального образования Мичуринское сельское поселение муниципального образования Приозерский муниципальный район Ленинградской области рассмотрен проект схемы территориального планирования Ленинградской области в области, транспорта (железнодорожного, водного, воздушного), автомобильных дорог регионального или межмуниципального значения

(карточка согласования во ФГИС ТП № 41000000020103010202012163) и материалы по его обоснованию и принято решение о согласовании.

Глава муниципального образования  
Мичуринское сельское поселение



И.В. Леликов



**СОВЕТ ДЕПУТАТОВ**  
муниципального образования  
Петровское сельское поселение  
муниципального образования  
Приозерский муниципальный район  
Ленинградской области  
188732, п. Петровское, ул. Шоссейная д. 22  
телефон 66-218, факс 66-217

Председателю Комитета градостроительной  
политики Ленинградской области

И.Я. Кулакову

18.01.2021 № 1

На \_\_\_\_\_ от \_\_\_\_\_

**Заключение о согласовании (об отказе в согласовании)**  
проекта схемы территориального планирования Ленинградской области  
в области транспорта (железнодорожного, водного, воздушного), автомобильных дорог  
регионального или межмуниципального значения

В соответствии с частью 3 статьи 16 Градостроительного кодекса Российской Федерации муниципальным образованием Петровское сельское поселение муниципального образования Приозерский муниципальный район Ленинградской области рассмотрен проект схемы территориального планирования Ленинградской области в области транспорта (железнодорожного, водного, воздушного), автомобильных дорог регионального или межмуниципального значения (карточка согласования во ФГИС ТП № 41000000020103010202012163) и материалы по его обоснованию и принято решение о согласовании.

Глава муниципального образования



Пьянкова И.Г.



**РОССИЙСКАЯ ФЕДЕРАЦИЯ**  
**Совет депутатов**  
**Муниципального образования**  
**Плодовское сельское поселение**  
**муниципального образования**  
**Приозерский муниципальный район**  
**Ленинградской области**

ОГРН 1054700441520  
ИНН 4712039478  
188750, п. Плодовое, ул. Центральная, д. 14  
Тел., факс: 8 (81379) 96-142  
e-mail: [Plodov@yandex.ru](mailto:Plodov@yandex.ru)

**14.01.2021 № 07 / 01-05**  
**На № 01-08-2142/2020 от 22.12.2020**

**Заключение о согласовании (об отказе в согласовании)**  
проекта схемы территориального планирования Ленинградской области в области  
транспорта (железнодорожного, водного, воздушного), автомобильных дорог  
регионального или межмуниципального значения

В соответствии с частью 3 статьи 16 Градостроительного кодекса Российской Федерации органами местного самоуправления муниципальное образование Плодовское сельское поселение рассмотрен проект схемы территориального планирования Ленинградской области в области транспорта (железнодорожного, водного, воздушного), автомобильных дорог регионального или межмуниципального значения (карточка согласования во ФГИС ТП № 41000000020103010202012163) и материалы по его обоснованию и принято решение о согласовании.

Глава муниципального образования

А. Н. Ефремов



**СОВЕТ ДЕПУТАТОВ**  
муниципального образования  
Раздольевское сельское поселение  
муниципального образования  
Приозерский муниципальный  
район Ленинградской области  
188733, Ленинградская обл.,  
Приозерский р-н, д.Раздолье,  
ул. Центральная, д.1,  
Тел.: (881379) 66-718  
Факс: (881379) 66-725  
e-mail: adm.razdole@mail.ru  
№ 06 от 29.01.2021

Председателю Комитета градостроительной  
политики Ленинградской области  
И.Я. Кулакову

На № 01-08-2142/2020 от 22.12.2020 г.

**Заключение о согласовании (об отказе в согласовании)**  
проекта схемы территориального планирования Ленинградской области  
в области транспорта (железнодорожного, водного, воздушного),  
автомобильных дорог регионального или межмуниципального значения

В соответствии с частью 3 статьи 16 Градостроительного кодекса Российской Федерации органами местного самоуправления МО Раздольевское сельское поселение рассмотрен проект схемы территориального планирования Ленинградской области в области транспорта (железнодорожного, водного, воздушного), автомобильных дорог регионального или межмуниципального значения (карточка согласования во ФГИС ТП № 41000000020103010202012163) и материалы по его обоснованию и принято решение о согласовании.

Глава муниципального образования

А. В. Долгов

Ермолина Н.А.  
8(813-79)66-632





**Совет депутатов**  
муниципального образования  
Ромашкинское сельское поселение  
муниципального образования  
Приозерский муниципальный район  
Ленинградской области  
188743 Ленинградская область Приозерский р-н  
пос. Ромашки ул. Новостроек, д.16  
тел.8(813)799-95-55,т/факс 8(813)799-96-79  
e-mail: [Romashki-sp@mail.ru](mailto:Romashki-sp@mail.ru)  
ИНН 4712039527, ОКПО 79838367  
ОКАТО 41239834001, ОГРН 1054700441476  
26.01.2021 № 04/5  
На № 01-08-2142/2020 от 22.12.2020

**Председателю Комитета градостроительной  
политики Ленинградской области**

**И.Я. Кулакову**

*о согласовании проектов документов*

**Заключение о согласовании (об отказе в согласовании)**  
проекта схемы территориального планирования Ленинградской области в области  
транспорта (железнодорожного, водного, воздушного), автомобильных дорог  
регионального или межмуниципального значения

В соответствии с частью 3 статьи 16 Градостроительного кодекса Российской Федерации органами местного самоуправления муниципального образования Ромашкинское сельское поселение муниципального образования Приозерский муниципальный район Ленинградской области рассмотрен проект схемы территориального планирования Ленинградской области в области транспорта (железнодорожного, водного, воздушного), автомобильных дорог регионального или межмуниципального значения (карточка согласования во ФГИС ТП № 41000000020103010202012163) и материалы по его обоснованию, принято решение о согласовании.

Глава муниципального образования



Ю.М. Кенкадзе



РОССИЙСКАЯ ФЕДЕРАЦИЯ

**Г Л А В А**

муниципального образования  
**Сланцевский муниципальный район**  
Ленинградской области

188560, Ленинградская область,  
г. Сланцы, пер. Почтовый, д. 3  
телефон (813 74) 2-10-80  
Факс (813 74) 2-10-80  
raisovet @ slanmo. ru

26.01.2021 № 05-08.1/20а  
На № 01-08-2142/2020 от 22.12.2020

Председателю Комитета  
градостроительной политики  
Ленинградской области

Кулакову И.Я.

**Заключение о согласовании**

проекта схемы территориального планирования Ленинградской области  
в области транспорта (железнодорожного, водного, воздушного),  
автомобильных дорог регионального или межмуниципального значения

В соответствии с частью 3 статьи 16 Градостроительного кодекса Российской Федерации органом местного самоуправления Сланцевского муниципального района Ленинградской области рассмотрен проект схемы территориального планирования Ленинградской области в области транспорта (железнодорожного, водного, воздушного), автомобильных дорог регионального или межмуниципального значения (карточка согласования во ФГИС ТП № 41000000020103010202012163) и материалы по его обоснованию и принято решение о согласовании.

Глава муниципального образования

В.В. Кравченко

Исп. Лебедева Э.Н.  
☎ 8-81374-23248

**РОССИЙСКАЯ ФЕДЕРАЦИЯ**  
Ленинградская область  
Сланцевский муниципальный район  
Муниципальное образование  
Выскатское сельское поселение  
**СОВЕТ ДЕПУТАТОВ**  
**ВЫСКАТСКОГО СЕЛЬСКОГО**  
**ПОСЕЛЕНИЯ**

188572, Ленинградская область,  
Сланцевский район,  
д. Выскатка, ул. Центральная, 43  
телефон: 65-170, факс: 65-283  
22.01.2021 г. № 4

На № 01-08-2142/2020 от 22.12.2020 г.

Председателю Комитета  
градостроительной политики  
Ленинградской области

И.Я. Кулакову

**Заключение о согласовании (об отказе в согласовании)**

проекта схемы территориального планирования Ленинградской области  
в области транспорта (железнодорожного, водного, воздушного), автомобильных  
дорог регионального или межмуниципального значения

В соответствии с частью 3 статьи 16 Градостроительного кодекса Российской Федерации органами местного самоуправления муниципального образования Выскатское сельское поселение Сланцевского муниципального района Ленинградской области рассмотрен проект схемы территориального планирования Ленинградской области в области транспорта (железнодорожного, водного, воздушного), автомобильных дорог регионального или межмуниципального значения (карточка согласования во ФГИС ТП № 41000000020103010202012163) и материалы по его обоснованию и принято решение о согласовании.

Глава муниципального образования



*Belova*

Л.В. Белова



РОССИЙСКАЯ ФЕДЕРАЦИЯ  
СОВЕТ ДЕПУТАТОВ  
МУНИЦИПАЛЬНОГО ОБРАЗОВАНИЯ  
ГОСТИЦКОЕ СЕЛЬСКОЕ ПОСЕЛЕНИЕ

Сланцевского  
муниципального района  
Ленинградской области

188576, Ленинградская область,  
Сланцевский район,  
д. Гостицы, д 2а  
Тел. 64-649, 64-644  
[adm-Gostici@yandex.ru](mailto:adm-Gostici@yandex.ru)

Председателю Комитета  
градостроительной политики  
Ленинградской области

И.Я. Кулакову

	22.01.2021	№	845
На №	01-08-2142/2020		22.12.2020

**Заключение о согласовании**

проекта схемы территориального планирования Ленинградской области  
в области транспорта (железнодорожного, водного, воздушного),  
автомобильных дорог регионального или межмуниципального значения

В соответствии с частью 3 статьи 16 Градостроительного кодекса Российской Федерации органами местного самоуправления муниципального образования Гостицкое сельское поселение Сланцевского муниципального района Ленинградской области рассмотрен проект схемы территориального планирования Ленинградской области в области транспорта (железнодорожного, водного, воздушного), автомобильных дорог регионального или межмуниципального значения (карточка согласования во ФГИС ТП № 41000000020103010202012163) и материалы по его обоснованию и принято решение о согласовании.

Глава муниципального образования



А.В. Ильин



Российская Федерация  
Ленинградская область  
Сланцевский муниципальный район  
Муниципальное образование  
Загрявское сельское поселение

**совет депутатов  
Загрявского сельского  
поселения**

188577 Ленинградская область  
Сланцевский район д. Загрявье, д. 1  
тел/факс: (81374) 67-139  
ОКПО 041884408 ОГРН  
1054700454973  
ИНН/КПП 4713008105 / 470701001

От 19.01.2021 № 760  
на № 01-08-2142/2020  
от 22.12.2020

Председателю Комитета  
градостроительной политики  
Ленинградской области

**И.Я.Кулакову**

**Заключение о согласовании (об отказе в согласовании)**  
проекта схемы территориального планирования Ленинградской области  
в области транспорта (железнодорожного, водного, воздушного)  
автомобильных дорог регионального или межмуниципального значения

В соответствии с частью 3 статьи 16 Градостроительного кодекса Российской Федерации органами местного самоуправления муниципального образования Загрявское сельское поселения рассмотрен проект схемы территориального планирования Ленинградской области в области транспорта (железнодорожного, водного, воздушного), автомобильных дорог регионального или межмуниципального значения (карточка согласования во ФГИС ТП № 41000000020103010202012163) и материалы по его обоснованию и принято решение о согласовании.

Глава муниципального образования



*[Signature]*  
М.В.Лонготкина

Глава администрации  
Загрявское сельское поселение



*[Signature]*  
С.В.Калинин



Российская Федерация  
Ленинградская область  
Сланцевский муниципальный район  
Муниципальное образование  
Новосельское сельское поселение  
**СОВЕТ ДЕПУТАТОВ  
НОВОСЕЛЬСКОГО  
СЕЛЬСКОГО ПОСЕЛЕНИЯ**  
188574, Ленинградская область,  
Сланцевский район, д. Новоселье, д. 4 кв. 1  
телефон 63-418, факс: 63-418

Председателю Комитета  
градостроительной политики  
Ленинградской области

Кулакову И.Я.

05.02.2021 № 254/01-27  
На № 01-08-2142/2020 от 22.12.2020

### **Заключение о согласовании**

проекта схемы территориального планирования Ленинградской области в области транспорта (железнодорожного, водного, воздушного), автомобильных дорог регионального или межмуниципального значения

В соответствии с частью 3 статьи 16 Градостроительного кодекса Российской Федерации органом местного самоуправления Новосельского сельского поселения Сланцевского муниципального района Ленинградской области рассмотрен проект схемы территориального планирования Ленинградской области в области транспорта (железнодорожного, водного, воздушного), автомобильных дорог регионального или межмуниципального значения (карточка согласования во ФГИС ТП № 41000000020103010202012163) и материалы по его обоснованию и принято решение о согласовании.

Глава муниципального образования



Н.И.Редчина

Исполнитель

Белова Л.В.  
(881374) 63-418



Российская Федерация  
Ленинградская область  
Сланцевский муниципальный район  
Муниципальное образование  
Старопольское сельское поселение  
**СОВЕТ ДЕПУТАТОВ  
СТАРОПОЛЬСКОГО СЕЛЬСКОГО  
ПОСЕЛЕНИЯ**

188550, Ленинградская область  
Сланцевский район  
д. Старополье, д. 8  
Тел/факс: 62-463

03.02.2021 № 6

На № 01-08-214/2020 от 22.12.2020

Председателю Комитета  
градостроительной политики  
Ленинградской области  
**И.Я. Кулакову**

**Заключение о согласовании (об отказе в согласовании)**

проекта схемы территориального планирования Ленинградской области  
в области транспорта (железнодорожного, водного, воздушного), автомобильных  
дорог регионального или межмуниципального значения

В соответствии с частью 3 статьи 16 Градостроительного кодекса Российской Федерации органами местного самоуправления муниципального образования Старопольское сельское поселение Сланцевского муниципального района Ленинградской области рассмотрен проект схемы территориального планирования Ленинградской области в области транспорта (железнодорожного, водного, воздушного), автомобильных дорог регионального или межмуниципального значения (карточка согласования во ФГИС ТП № 41000000020103010202012163) и материалы по его обоснованию и принято решение о согласовании.

Глава  
муниципального образования



А.С.Жук

Российская Федерация  
Ленинградская область  
Сланцевский муниципальный район  
муниципальное образование  
Черновское сельское поселение

**Совет депутатов  
Черновского сельского  
поселения**

188579, Ленинградская область,  
Сланцевский район,  
д. Монастырек, д. 16а  
Тел: 3-63-63  
E-mail: [adm.chernovskoe@yandex.ru](mailto:adm.chernovskoe@yandex.ru)

12.01.2020 № 557  
На № 01-08-2142/2020 от 22.12.2020г.

Председателю комитета градостроительной политики  
Ленинградской области  
И.Я. Кулакову

**Заключение о согласовании (об отказе в согласовании)**  
проекта схемы территориального планирования Ленинградской области в области  
транспорта (железнодорожного, водного, воздушного), автомобильных дорог регионального  
и межмуниципального значения

В соответствии с частью 3 статьи 16 Градостроительного кодекса Российской Федерации органами местного самоуправления муниципального образования Черновское сельское поселение Сланцевского муниципального района Ленинградской области рассмотрен проект схемы территориального планирования Ленинградской области в области транспорта (железнодорожного, водного, воздушного), автомобильных дорог регионального и межмуниципального значения (карточка согласования во ФГИС ТП № 41000000020103010202012163) и материалы по его обоснованию и принято решение о согласовании.

Глава муниципального образования



М.А. Филиппова

Столярчук С.И.  
8(81374) 3-63-63

МУНИЦИПАЛЬНОЕ ОБРАЗОВАНИЕ  
БОРСКОЕ СЕЛЬСКОЕ ПОСЕЛЕНИЕ  
ТИХВИНСКОГО МУНИЦИПАЛЬНОГО  
РАЙОНА ЛЕНИНГРАДСКОЙ ОБЛАСТИ

Совет депутатов

д. Бор, Тихвинский район,  
Ленинградская область, 187515  
Тел./факс (81367) 46-133

25.02.2021 года № 03-08

На №01-08-2142/2020 от 22.12.2020 года

Председателю Комитета  
градостроительной политики  
Ленинградской области  
И. Я. Кулакову

### Заключение о согласовании

проекта схемы территориального планирования Ленинградской области  
в области транспорта (железнодорожного, воздушного), автомобильных  
дорог регионального и межмуниципального значения.

В соответствии с частью 3 статьи 16 Градостроительного кодекса Российской Федерации органами местного самоуправления рассмотрен проект схемы территориального планирования Ленинградской области в области транспорта (железнодорожного, воздушного), автомобильных дорог регионального и межмуниципального значения (карточка согласования во ФГИС ТП № 41000000020103010202012163) и материалы по его обоснованию и принято решение о согласовании.

Глава муниципального образования  
Борского сельского поселения  
Тихвинского муниципального района  
Ленинградской области



М. А. Матвеев

Российская Федерация

Муниципальное образование  
Ганьковское сельское поселение  
Тихвинского муниципального района  
Ленинградской области

СОВЕТ ДЕПУТАТОВ  
ГАНЬКОВСКОГО СЕЛЬСКОГО  
ПОСЕЛЕНИЯ

187520, Ленинградская обл.  
Тихвинский р-он, дер. Ганьково  
Тел. (81367)41267

Председателю Комитета градостроительной  
политики Ленинградской области  
И. Я. Кулакову

26.01.2021 № 04-2  
№ 01-08-1142/2020 от 22.12.2020

### Заключение о согласовании

проекта схемы территориального планирования Ленинградской области  
в области транспорта (железнодорожного, водного, воздушного), автомобиль-  
ных дорог регионального или межмуниципального значения

В соответствии с частью 3 статьи 16 Градостроительного кодекса Россий-  
ской Федерации органами местного самоуправления рассмотрен проекта схемы  
территориального планирования Ленинградской области в области транспорта  
(железнодорожного, водного, воздушного), автомобильных дорог регионально-  
го или межмуниципального значения (карточка согласования во ФГИС ТП  
№ 41000000020103010202012163) и материалы по его обоснованию и принято  
решение о согласовании.

Глава муниципального образования  
Ганьковское сельское поселение  
Тихвинского муниципального района  
Ленинградской области



Е. С. Епифанова

Кутах Ольга Егоровна  
88136741267

**МУНИЦИПАЛЬНОЕ ОБРАЗОВАНИЕ  
ПАШОЗЕРСКОЕ СЕЛЬСКОЕ  
ПОСЕЛЕНИЕ ТИХВИНСКОГО  
МУНИЦИПАЛЬНОГО РАЙОНА  
ЛЕНИНГРАДСКОЙ ОБЛАСТИ**

**СОВЕТ ДЕПУТАТОВ**

Городской мкр., д.11, д. Пашозеро,  
Тихвинский район,  
Ленинградская область, 187542  
Тел./факс (81367) 41-624  
03.03.2021г.      № 08-40

Председателю Комитета  
Градостроительной политики  
Ленинградской области

И.Я. Кулакову

**Заключение о согласовании проекта документа территориального  
Планирования «Схемы территориального планирования Ленинградской  
области в области транспорта ( железнодорожного ,водного, воздушного)  
,автомобильных дорог регионального или межмуниципального  
значения»**

В соответствии с частью 3 статьи 16 Градостроительного кодекса Российской Федерации органами местного самоуправления муниципального образования Пашозерское сельское поселение Тихвинского муниципального района Ленинградской области рассмотрен проект схемы территориального планирования Ленинградской области в области транспорта (железнодорожного ,водного, воздушного) ,автомобильных дорог регионального и межмуниципального значения ( карточка согласования в ФГИС ТП № 4100000002010301020202012163 ) и материалы по его обоснованию и принято решение о согласовании.

Глава муниципального образования  
Пашозерское сельское поселение



Л.С. Калинина



Российская Федерация  
Муниципальное образование  
Цвылёвское сельское поселение  
Тихвинского муниципального  
района Ленинградской области  
**СОВЕТ ДЕПУТАТОВ**  
**Цвылёвского сельского**

**поселения**  
187509, пос. Цвылёво, Тихвинский район,  
Ленинградская область  
Тел./факс (81367) 37-231  
(81367) 37-276

17.02.2021 № 09-26  
на \_\_\_\_\_ от \_\_\_\_\_

Председателю комитета  
градостроительной политики  
Ленинградской области  
Кулакову И.Я.

пл.Ломоносова, 1, подъезд 5  
191023, г.Санкт-Петербург  
факс 8-812-571-1323  
e-mail: [5711323@mail.ru](mailto:5711323@mail.ru)

**Заключение о согласовании (об отказе в согласовании)**  
проекта схемы территориального планирования Ленинградской области  
в области транспорта (железнодорожного, водного, воздушного), автомо-  
бильных дорог регионального или межмуниципального значения

В соответствии с частью 3 статьи 16 Градостроительного кодекса Рос-  
сийской Федерации органами местного самоуправления муниципального об-  
разования Цвылёвское сельское поселение Тихвинского муниципального  
района Ленинградской области рассмотрен проект схемы территориального  
планирования Ленинградской области в области транспорта (железнодорож-  
ного, водного, воздушного), автомобильных дорог регионального или  
межмуниципального значения (карточка согласования во ФГИС ТП  
№ 41000000020103010202012163) и материалы по его обоснованию и приня-  
то решение о согласовании.

Глава муниципального образования  
Цвылёвское сельское поселение  
Тихвинского муниципального района  
Ленинградской области



А.Е. Смирнов



МУНИЦИПАЛЬНОЕ ОБРАЗОВАНИЕ  
ШУГОЗЕРСКОЕ СЕЛЬСКОЕ  
ПОСЕЛЕНИЕ ТИХВИНСКОГО  
МУНИЦИПАЛЬНОГО РАЙОНА  
ЛЕНИНГРАДСКОЙ ОБЛАСТИ

**СОВЕТ ДЕПУТАТОВ**

Ул. Советская, д. 43, п. Шугозеро, Тихвинский район,  
Ленинградская область, 187530  
Тел./факс (81367) 44-197

11.02.2021 № 10-20  
01-08-2142/2020 22.12.2020  
На № \_\_\_\_\_ от \_\_\_\_\_

Председателю комитета  
градостроительной политики  
Ленинградской области  
Кулакову И.Я.

Посредством ФГИС ТП

**Заключение о согласовании (об отказе в согласовании)**  
проекта схемы территориального планирования Ленинградской области  
в области транспорта (железнодорожного, водного, воздушного), автомо-  
бильных дорог регионального или межмуниципального значения

В соответствии с частью 3 статьи 16 Градостроительного кодекса Рос-  
сийской Федерации муниципальным образованием Шугозерское сельское  
поселение Тихвинского муниципального района Ленинградской области рас-  
смотрен проект схемы территориального планирования Ленинградской обла-  
сти в области транспорта (железнодорожного, водного, воздушного), автомо-  
бильных дорог регионального или межмуниципального значения (карточка  
согласования во ФГИС ТП № 41000000020103010202012163) и материалы по  
его обоснованию и принято решение о согласовании.

Глава Шугозерского сельского поселения

*Александр* Р.П. Чекенюк



001840 \*

**МУНИЦИПАЛЬНОЕ ОБРАЗОВАНИЕ  
ТОСНЕНСКИЙ РАЙОН  
ЛЕНИНГРАДСКОЙ ОБЛАСТИ**

**ГЛАВА  
МУНИЦИПАЛЬНОГО ОБРАЗОВАНИЯ**

187000, Ленинградская обл.,  
г. Тосно, пр. Ленина, д. 32  
Телефакс 2-19-84, телефон 2-19-84

Председателю комитета  
градостроительной политики  
Ленинградской области

Кулакову И.Я.

19.01.2021 № 01-08-2142/20-1

На № 01-08-2142/2020 от 28.12.2020

**Заключение о согласовании (об отказе в согласовании)  
проекта схемы территориального планирования Ленинградской области  
в области транспорта (железнодорожного, водного, воздушного), автомо-  
бильных дорог регионального или межмуниципального значения**

В соответствии с частью 3 статьи 16 Градостроительного кодекса Рос-  
сийской Федерации органами местного самоуправления Тосненского муни-  
ципального района Ленинградской области рассмотрен проект схемы терри-  
ториального планирования Ленинградской области в области транспорта  
(железнодорожного, водного, воздушного), автомобильных дорог региональ-  
ного или межмуниципального значения (карточка согласования во ФГИС ТП  
№ 41000000020103010202012163) и материалы по его обоснованию, и приня-  
то решение о согласовании.

Глава муниципального образования



В.В. Захаров

Станиславская Евгения Борисовна, 8(81361)20042  
3 ан

**ЛИСИНСКОЕ  
СЕЛЬСКОЕ ПОСЕЛЕНИЕ  
ТОСНЕНСКОГО РАЙОНА  
ЛЕНИНГРАДСКОЙ ОБЛАСТИ  
СОВЕТ ДЕПУТАТОВ**

187023, Лен. обл., Тосненский район,  
пос. Лисино-Корпус,  
ул. Турского, д. 3, тел/факс. 94-341

11.01.2021 № 2012  
На № \_\_\_\_\_ от \_\_\_\_\_

Председателю комитета градостроительной  
политики Ленинградской области  
И. Я. Кулакову

**Заключение о согласовании (об отказе в согласовании)**  
проекта схемы территориального планирования Ленинградской области  
в области транспорта (железнодорожного, водного, воздушного),  
автомобильных дорог регионального или межмуниципального значения

В соответствии с частью 3 статьи 16 Градостроительного кодекса Российской Федерации администрацией Лисинского сельского поселения Тосненского района Ленинградской области рассмотрен проект схемы территориального планирования Ленинградской области в области транспорта (железнодорожного, водного, воздушного), автомобильных дорог регионального или межмуниципального значения (карточка согласования во ФГИС ТП № 41000000020103010202012163) и материалы по его обоснованию и принято решение о согласовании.

Глава Лисинского сельского поселения



А.И. Уткин

Исп. Золина Е.В.  
94-150

ЛЕНИНГРАДСКАЯ ОБЛАСТЬ  
ТОСНЕНСКИЙ РАЙОН

ГЛАВА  
ТОСНЕНСКОГО  
ГОРОДСКОГО ПОСЕЛЕНИЯ

187000, Ленинградская обл.,  
г. Тосно, пр. Ленина, 32  
Телефакс 3-24-35, телефон 2-19-84

25.01.2021 № Вх. 173

На № \_\_\_\_\_ от \_\_\_\_\_

Председателю комитета  
градостроительной политики  
Ленинградской области

Кулакову И.Я.

Заключение о согласовании (об отказе в согласовании)  
проекта схемы территориального планирования Ленинградской области  
в области транспорта (железнодорожного, водного, воздушного), автомо-  
бильных дорог регионального или межмуниципального значения

В соответствии с частью 3 статьи 16 Градостроительного кодекса Рос-  
сийской Федерации органами местного самоуправления Тосненского город-  
ского поселения Тосненского района Ленинградской области рассмотрен  
проект схемы территориального планирования Ленинградской области в об-  
ласти транспорта (железнодорожного, водного, воздушного), автомобильных  
дорог регионального или межмуниципального значения (карточка согласо-  
вания во ФГИС ТП № 41000000020103010202012163) и материалы по его обос-  
нованию, и принято решение о согласовании.

Глава Тосненского городского поселения

А.Л. Канцеров

ТРУБНИКОБОРСКОЕ  
СЕЛЬСКОЕ ПОСЕЛЕНИЕ  
Тосненского района  
Ленинградской области  
**СОВЕТ ДЕПУТАТОВ**  
187070, Ленинградская область,  
Тосненский район, дер. Трубников Бор,  
ул. Парковая, д.5  
Тел./факс (81361) 77-123, 77-133  
Тел. (81361) 77-014

Председателю Комитета  
градостроительной политики  
Ленинградской области  
И.Я. Кулакову

25.12.2020 № 15  
На № 01-08-2142/2020 от 22.12.2020

**Заключение о согласовании (об отказе в согласовании)**

проекта схемы территориального планирования Ленинградской области в области транспорта (железнодорожного, водного, воздушного), автомобильных дорог регионального или межмуниципального значения

В соответствии с частью 3 статьи 16 Градостроительного кодекса Российской Федерации органами местного самоуправления Советом депутатов Трубникоборского сельского поселения Тосненского района Ленинградской области четвертого созыва и администрацией Трубникоборского сельского поселения Тосненского района Ленинградской области рассмотрен проект схемы территориального планирования Ленинградской области в области транспорта (железнодорожного, водного, воздушного), автомобильных дорог регионального или межмуниципального значения (карточка согласования проекта № 41000000020103010202012163) и материалы по его обоснованию и принято решение о согласовании.

Глава Трубникоборского  
сельского поселения



С. А. Шейдаев

**ШАПКИНСКОЕ  
СЕЛЬСКОЕ ПОСЕЛЕНИЕ  
ТОСНЕНСКОГО РАЙОНА  
ЛЕНИНГРАДСКОЙ ОБЛАСТИ**

ул. Н. Куковеровой, д.4,  
п. Шапки, Тосненский район,  
Ленинградская обл., 187025  
Тел/факс 8 (81361) 97321  
e-mail: [a97321@mail.ru](mailto:a97321@mail.ru)

Председателю Комитета  
градостроительной политики  
Ленинградской области  
И.Я. Кулакову

№ \_\_\_\_\_  
На № 01-08-2142/2020 от 21.12.2020

Уважаемый Игорь Яковлевич!

Шапкинским сельским поселением Тосненского района Ленинградской области в лице главы поселения Александра Владимировича Соколова рассмотрен и согласован без замечаний Проект документа территориального планирования и материалы по его обоснованию «Схема территориального планирования Ленинградской области в области транспорта (железнодорожного, водного, воздушного), автомобильных дорог регионального или межмуниципального значения», размещенный 16.12.2020 года в Федеральной Государственной Информационной Системе Территориального Планирования (карточка согласования проекта № 41000000020103010202012163).

Глава Шапкинское сельское поселение



А.В.Соколов



**АДМИНИСТРАЦИЯ  
МУНИЦИПАЛЬНОГО ОБРАЗОВАНИЯ  
СОСНОВОБОРСКИЙ ГОРОДСКОЙ ОКРУГ  
ЛЕНИНГРАДСКОЙ ОБЛАСТИ**

188540, Россия, Ленинградская область,  
г. Сосновый Бор, ул. Ленинградская, 46  
Тел.: (81369) 62838; (81369) 62864; факс: (81369) 62822  
E-mail: admsb@meria.sbor.ru  
www.sbor.ru

Председателю комитета градостроительной  
политики Ленинградской области  
Кулакову И.Я.

№ \_\_\_\_\_

На № 01-08-2142/2020 от 22.12.2020

Сосновоборский гор. округ



№01-18-17273/20-0-1  
от 22.01.2021

**Заключение о согласовании**

проекта схемы территориального планирования Ленинградской области  
в области транспорта (железнодорожного, водного, воздушного), автомобильных дорог  
регионального или межмуниципального значения

В соответствии с частью 3 статьи 16 Градостроительного кодекса Российской Федерации органами местного самоуправления муниципального образования Сосновоборский городской округ Ленинградской области рассмотрен проект схемы территориального планирования Ленинградской области в области транспорта (железнодорожного, водного, воздушного), автомобильных дорог регионального или межмуниципального значения (карточка согласования во ФГИС ТП № 41000000020103010202012163) и материалы по его обоснованию и принято решение о согласовании.

*Е.В. Воронков*

Глава Сосновоборского городского округа



*М.В. Воронков*

М.В.Воронков



Председателю комитета градостроительной политики  
Ленинградской области  
Кулакову И.Я.

191023, Санкт-Петербург, пл. Ломоносова, д. 1

**Российская Федерация**

**Совет депутатов**

муниципального образования  
Пениковское сельское поселение  
муниципального образования  
Ломоносовский муниципальный район  
Ленинградской области  
ул. Новая, дом 13, кв. 31,  
дер. Пеники, Ломоносовский район,  
Ленинградская область, 188530  
Телефон/Факс: (813) 76-54-283  
www.peniki47.ru  
26.03.2021 № 37  
на № исх 01-08-2142/2020  
от 22.12.2020

**ЗАКЛЮЧЕНИЕ**

о согласовании проекта схемы территориального планирования Ленинградской области в области транспорта (железнодорожного, водного, воздушного), автомобильных дорог регионального или межмуниципального значения.

В соответствии с частью 3 статьи 16 Градостроительного кодекса Российской Федерации органами местного самоуправления муниципального образования Пениковское сельское поселение муниципального образования Ломоносовский муниципальный район Ленинградской области рассмотрен проект документа территориального планирования и материалы по его обоснованию «Схема территориального планирования Ленинградской области в области транспорта (железнодорожного, водного, воздушного), автомобильных дорог регионального или межмуниципального значения» (карточка согласования в ФГИС ТП №41000000020103010202012163).

По результатам рассмотрения принято решение о согласовании проекта, при условии исключения из карты объектов транспорта (железнодорожного, водного, воздушного), автомобильных дорог регионального или межмуниципального значения, карты объектов капитального строительства, иных объектов, территорий, зон, которые оказали влияние на определение планируемого размещения объектов регионального значения, карты территорий, подверженных риску возникновения чрезвычайных ситуаций природного и техногенного характера материалов по обоснованию проекта СТП ЛО в области транспорта информацию о Юго-Западном железнодорожном обходе Санкт-Петербурга (с примечанием, что варианты размещения объекта содержатся в Книге I материалов по обоснованию).

Глава МО Пениковское сельское поселение

И.Г. Корнилов

Исп. Емельянова Т.Н.  
8-921-4356133





**СОВЕТ ДЕПУТАТОВ**  
муниципального образования  
город Коммунар  
Гатчинского муниципального района  
Ленинградской области

188320, Ленинградская область,  
Гатчинский район, г.Коммунар, ул.Садовая, д.3  
тел./факс (812) 460-00-98, 460-11-20  
(81371) 64-281

*15.03.2021* № *14*  
На № 01-08-2142/2020 от 22.12.2020

Председателю Комитета  
градостроительной политики  
Ленинградской области

И.Я. Кулакову

**Заключение о согласовании (об отказе в согласовании)**

проекта схемы территориального планирования Ленинградской области  
в области транспорта (железнодорожного, водного, воздушного),  
автомобильных дорог регионального или межмуниципального значения

В соответствии с положениями статьи 16 Градостроительного кодекса Российской Федерации органом местного самоуправления муниципального образования город Коммунар Гатчинского муниципального района Ленинградской области рассмотрен проект документа территориального планирования и материалы по его обоснованию «Схема территориального планирования Ленинградской области в области транспорта (железнодорожного, водного, воздушного), автомобильных дорог регионального или межмуниципального значения», размещенный в федеральной государственной информационной системе территориального планирования (далее - ФГИС ТП) (карточка согласования во ФГИС ТП № 41000000020103010202012163).

Учитывая результаты согласительного совещания в целях обсуждения представленных ранее органом местного самоуправления муниципального образования город Коммунар Гатчинского муниципального района Ленинградской области замечаний, состоявшегося в формате видеоконференции 01.03.2021, а также письмо Заместителя председателя Комитета по дорожному хозяйству Ленинградской области Совет депутатов муниципального образования город Коммунар Гатчинского муниципального района Ленинградской области принимает решение о согласовании проекта.

Глава муниципального  
образования город Коммунар

М.П.



*Шагай*  
Л.А.Шагай



Совет депутатов  
Муниципального образования  
Большеколпанское сельское поселение  
Гатчинского муниципального района  
Ленинградской области  
ул.30 лет Победы, дом 1а,  
д.Большие Колпаны, Гатчинский район,  
Ленинградская область, 188349  
тел./факс (881371) 6-13-49, 6-12-52, 6-16-03  
e-mail: [b.kolpany@mail.ru](mailto:b.kolpany@mail.ru)

Председателю Комитета  
градостроительной политики  
Ленинградской области  
И.Я. Кулакову

От " 16 " 03 2021 г. № 11  
На № \_\_\_\_\_ от \_\_\_\_\_

### Заключение о согласовании

проекта схемы территориального планирования Ленинградской области  
в области транспорта (железнодорожного, водного, воздушного,  
автомобильных дорог регионального или межмуниципального назначения)

В соответствии с частью 3 статьи 16 Градостроительного кодекса Российской Федерации органами местного самоуправления муниципального образования Большеколпанское сельское поселение Гатчинского муниципального района Ленинградской области рассмотрен проект схемы территориального планирования Ленинградской области в области транспорта (железнодорожного, водного, воздушного, автомобильных дорог регионального или межмуниципального назначения) (карточка согласования во ФГИС ТП № 41000000020103010202012163) и материалы по его обоснованию и принято решение о согласовании.

Глава МО Большеколпанское  
сельское поселение Гатчинского  
муниципального района



О.В.Лиманкин