


АЛЕХОВЩИНСКОЕ СЕЛЬСКОЕ ПОСЕЛЕНИЕ ЛОДЕЙНОПОЛЬСКОГО МУНИЦИПАЛЬНОГО РАЙОНА ЛЕНИНГРАДСКОЙ ОБЛАСТИ


ПРАВИЛА ЗЕМЛЕПОЛЬЗОВАНИЯ И ЗАСТРОЙКИ

КАРТА ГРАДОСТРОИТЕЛЬНОГО ЗОНИРОВАНИЯ НАСЕЛЕННЫХ ПУНКТОВ,
ВХОДЯЩИХ В СОСТАВ АЛЕХОВЩИНСКОГО СЕЛЬСКОГО ПОСЕЛЕНИЯ,
ГРАНИЦЫ ТЕРРИТОРИЙ С ОСОБЫМИ УСЛОВИЯМИ ИСПОЛЬЗОВАНИЯ,
ГРАНИЦЫ ТЕРРИТОРИЙ ОБЪЕКТОВ КУЛЬТУРНОГО НАСЛЕДИЯ.




 Проектируемая граница села Алеховщина (в соответствии с проектом генерального плана с. Алеховщина)

ТЕРРИТОРИАЛЬНЫЕ ЗОНЫ





ЖИЛЬЕ ЗОНЫ

-  Ж-1. Зона застройки малоэтажными жилыми домами (2-4 этажа)
-  Ж-2. Зона застройки индивидуальными жилыми домами


ОБЩЕСТВЕННО-ДЕЛОВЫЕ ЗОНЫ

-  О-1. Зона объектов делового, общественного и коммерческого назначения
-  О-2. Зона дошкольных учреждений и образовательных учреждений среднего общего образования
-  О-3. Зона учреждений здравоохранения и социальной защиты



РЕКРЕАЦИОННЫЕ ЗОНЫ

-  Р-1. Зона парков, скверов, бульваров
-  Р-2. Зона городских лесов, лесопарков
-  Р-3. Зона спортивных комплексов и сооружений
-  Р-4. Зона пляжей


ПРОИЗВОДСТВЕННЫЕ И КОММУНАЛЬНО-СКЛАДСКИЕ ЗОНЫ

-  П-1. Зона производственно-коммунальных объектов IV-V класса санитарной классификации



ЗОНЫ ИНЖЕНЕРНОЙ И ТРАНСПОРТНОЙ ИНФРАСТРУКТУРЫ

-  Т-1. Зона объектов инженерной инфраструктуры
-  Т-2. Зона объектов транспортной инфраструктуры

СЕЛЬСКОХОЗЯЙСТВЕННЫЕ ЗОНЫ

-  СХ-2. Зона сельскохозяйственного использования







ЗОНЫ СПЕЦИАЛЬНОГО НАЗНАЧЕНИЯ

-  С-1. Зона кладбищ
-  С-2. Зона озеленения специального назначения

ОБЪЕКТЫ КУЛЬТУРНОГО НАСЛЕДИЯ

- ① Церковь архангела Михаила (1730 г.)
- ② Братские захоронения советских воинов, погибших в 1941-44 гг.

ЗОНЫ С ОСОБЫМИ УСЛОВИЯМИ ИСПОЛЬЗОВАНИЯ ТЕРРИТОРИЙ

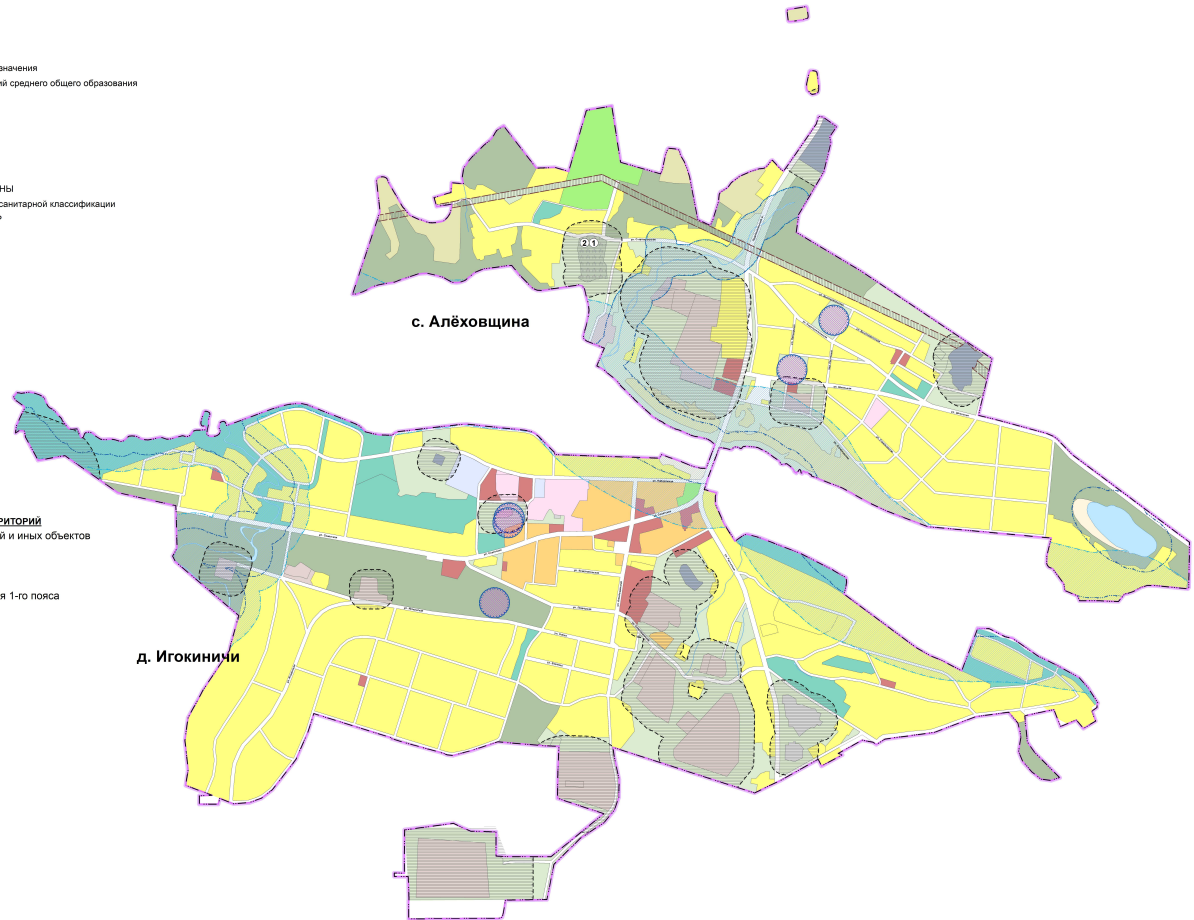
-  Н-1. санитарно-защитная зона предприятий, сооружений и иных объектов
-  Н-3. охранная зона инженерных коммуникаций
-  Н-4. водоохранная зона водных объектов
-  Н-5. прибрежная защитная полоса водных объектов
-  Н-7. зона санитарной охраны источников водоснабжения 1-го пояса
-  Н-8. зона затопления

ТРАНСПОРТНАЯ ИНФРАСТРУКТУРА

-  Улично-дорожная сеть

ВОДНЫЕ ОБЪЕКТЫ

-  Водные объекты



ЛИСТ № 1

Схема расположения листов

