



ЛЕНИНГРАДСКИЙ ОБЛАСТНОЙ КОМИТЕТ ПО УПРАВЛЕНИЮ
ГОСУДАРСТВЕННЫМ ИМУЩЕСТВОМ
(ЛЕНОБЛКОМИМУЩЕСТВО)

РАСПОРЯЖЕНИЕ

20 мая 2021 года

№ 794

**Об установлении публичного сервитута в целях размещения
(эксплуатации) водовода от Варваросинских источников до
водопроводных сооружений на Гантуловской горе на территории
Ломоносовского муниципального района Ленинградской области**

На основании статьи 23, подпункта 1 статьи 39.37, подпункта 2 статьи 39.38, статей 39.39, 39.41 – 39.43, 39.45, 39.50 Земельного кодекса Российской Федерации, статьи 14 Федерального закона от 13.07.2015 № 218-ФЗ «О государственной регистрации недвижимости», свидетельства о государственной регистрации права хозяйственного ведения от 19.02.2016 запись регистрации № 47-78-01/017/2008-256, в соответствии с пунктом 2.41 Положения о Ленинградском областном комитете по управлению государственным имуществом, утвержденного постановлением Правительства Ленинградской области от 23.04.2010 № 102, и в связи с ходатайством государственного унитарного предприятия «Водоканал Санкт-Петербурга» (ОГРН 1027809256254, ИНН 7830000426, адрес местонахождения: 191015, г. Санкт-Петербург, Кавалергардская ул., д. 42, e-mail: office@vodokanal.spb.ru) от 23.03.2021 № исх-633/23:

1. Установить публичный сервитут в отношении земельных участков согласно приложению 1.

Цель установления публичного сервитута – размещение (эксплуатация) водовода от Варваросинских источников до водопроводных сооружений на Гантуловской горе (кадастровый номер объекта 47:14:0000000:4466).

2. Утвердить границы публичного сервитута согласно приложению 2.

3. Публичный сервитут устанавливается на срок 49 лет.

4. Государственному унитарному предприятию «Водоканал Санкт-Петербурга» в течение 30 рабочих дней с даты издания распоряжения и далее ежегодно представлять в Леноблкомимущество график проведения работ по размещению (эксплуатации) водовода от Варваросинских источников до водопроводных сооружений на Гантуловской горе.

5. В течение пяти рабочих дней со дня принятия распоряжения об установлении публичного сервитута отделу формирования и учета земельных ресурсов Леноблкомимущества:

5.1 разместить распоряжение об установлении публичного сервитута на официальном сайте комитета (<http://kugi.lenobl.ru>) в информационно-телекоммуникационной сети «Интернет»;

5.2 обеспечить опубликование указанного распоряжения в порядке, установленном для официального опубликования (обнародования) муниципальных правовых актов уставами МО «Ломоносовский муниципальный район» Ленинградской области, МО «Гостилицкое сельское поселение» Ломоносовского муниципального района Ленинградской области, МО «Оржицкое сельское поселение» Ломоносовского муниципального района Ленинградской области, МО «Пениковское сельское поселение» Ломоносовского муниципального района Ленинградской области;

5.3 направить копию распоряжения об установлении публичного сервитута в Управление Федеральной службы государственной регистрации, кадастра и картографии по Ленинградской области;

5.4 направить копию распоряжения правообладателям земельных участков;

5.5 направить обладателю публичного сервитута копию решения об установлении публичного сервитута.

6. Государственное унитарное предприятие «Водоканал Санкт-Петербурга» обязано привести земельный участок в состояние, пригодное для использования в соответствии с видом разрешенного использования, снести инженерное сооружение, размещенное на основании публичного сервитута, в сроки предусмотренные пунктом 8 статьи 39.50 Земельного кодекса Российской Федерации.

7. Публичный сервитут устанавливается со дня внесения сведений о нём в Единый государственный реестр недвижимости.

8. Контроль за исполнением распоряжения возложить на заместителя председателя Леноблкомимущества Б.В.Яровенко.

Председатель комитета

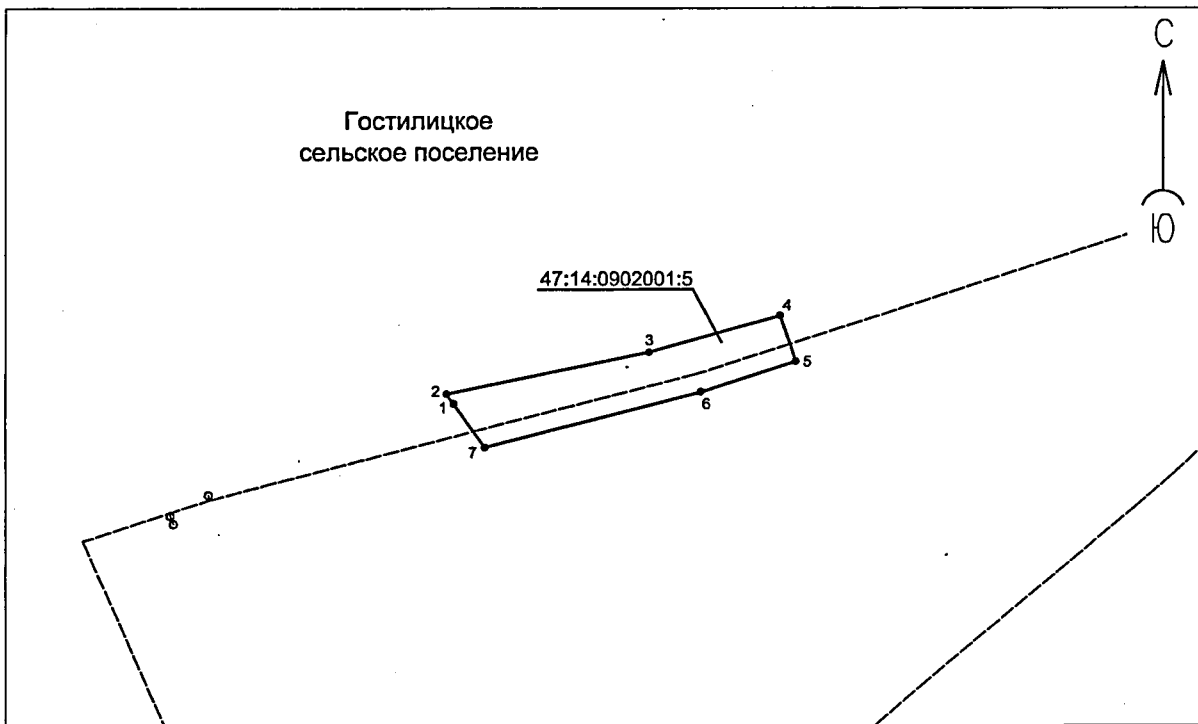


А.Н.Карельский

Приложение 1
к распоряжению Леноблкомимущества
от 00.05.2021 № 794





Адрес или иное описание местоположения земельного участка (участков), в отношении которого испрашивается публичный сервитут	Кадастровый номер
Ленинградская область, Ломоносовский район, МО «Гостилицкое сельское поселение»	47:14:0902001:3 47:14:0902001:4
Ленинградская область, Ломоносовский район, МО «Гостилицкое сельское поселение», ЗАО «Племенной завод «Красная Балтика»	47:14:0901001:10 47:14:0901001:4 47:14:0901001:5 47:14:0902001:5 47:14:0901001:9 47:14:0901001:3 47:14:0901001:8 47:14:0901001:6 47:14:0901001:7
Ленинградская область, Ломоносовский район, МО «Гостилицкое сельское поселение», 84 квартал лесничества (Ломоносовское ЛПХ)	47:14:0902001:2
Ленинградская область, Ломоносовский район, МО «Оржицкое сельское поселение», 41,42,43 квартал лесничества (Ломоносовское ЛПХ)	47:14:1001000:1
Ленинградская область, Ломоносовский район, МО «Оржицкое сельское поселение», граница 43 квартала лесничества (Ломоносовское ЛПХ) и АОЗТ «Спиринское»	47:14:1001001:1
Ленинградская область, Ломоносовский район, МО «Оржицкое сельское поселение», ЗАО «Спиринское»	47:14:1002001:20 47:14:1002001:21 47:14:1002004:21 47:14:1002001:22 47:14:1002004:23
Ленинградская область, Ломоносовский район, МО «Пениковское сельское поселение», Павловское военное лесничество	47:14:0201001:3 47:14:0201003:2

Схема расположения границ публичного сервитута



Масштаб 1:2000

УСЛОВНЫЕ ОБОЗНАЧЕНИЯ:

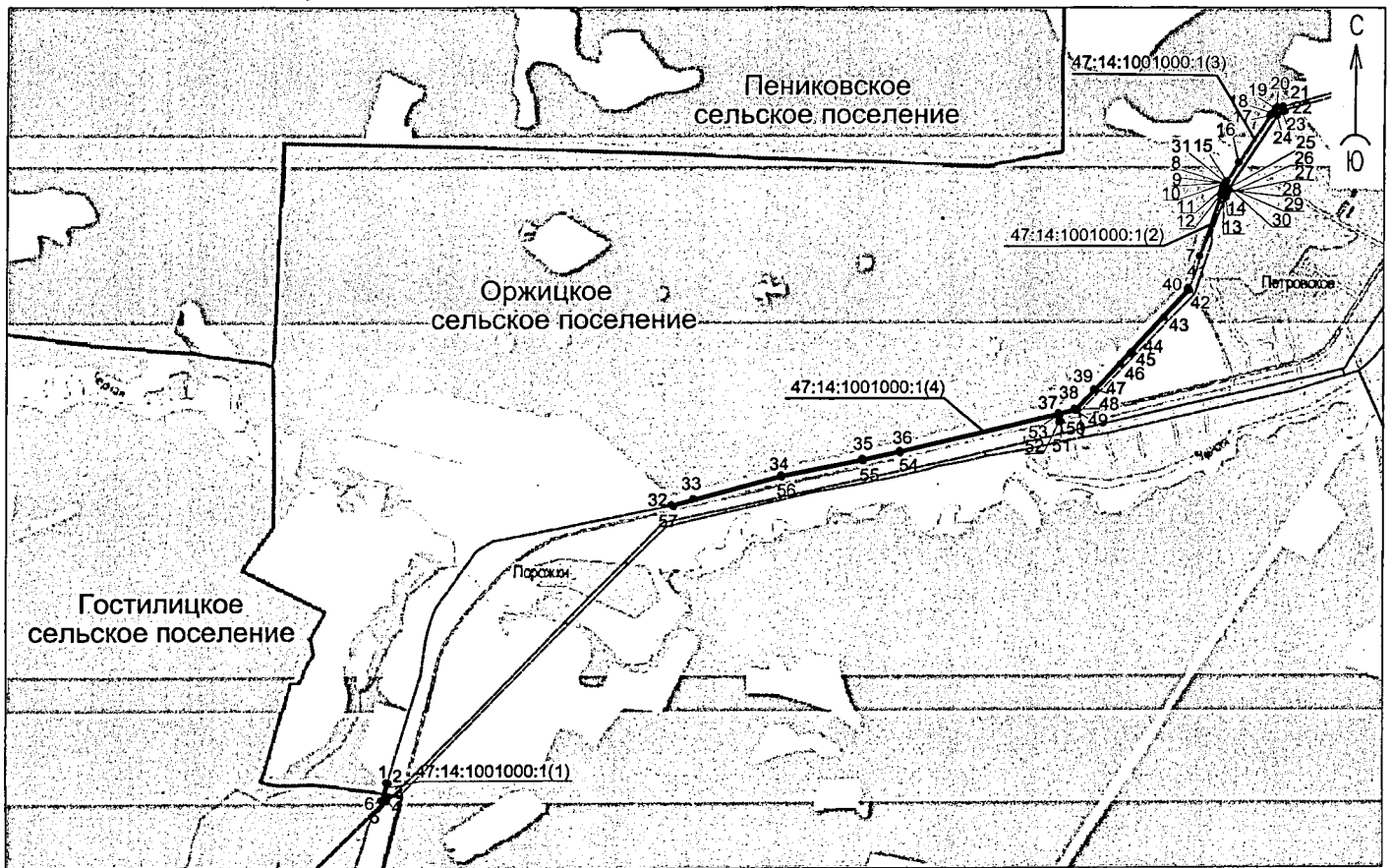
-  - граница водопроводной сети 47:14:0000000:4466 по сведениям ЕГРН
-  - проектные границы публичного сервитута
-  - обозначение характерных точек границ
-  - граница и кадастровый номер земельного участка по сведениям ЕГРН, в отношении которого испрашивается публичный сервитут

47:14:0901001:3

Каталог координат характерных точек границы публичного сервитута

Площадь публичного сервитута 1400 м ²		
Обозначение характерных точек границ	МСК 47 зона 2	
	X	Y
1	2	3
1	417682.57	2174787.32
2	417685.31	2174785.38
3	417697.13	2174841.17
4	417707.51	2174877.41
5	417694.46	2174881.60
6	417685.78	2174855.58
7	417670.28	2174796.01
1	417682.57	2174787.32

Схема расположения границ публичного сервитута



Масштаб 1:20000

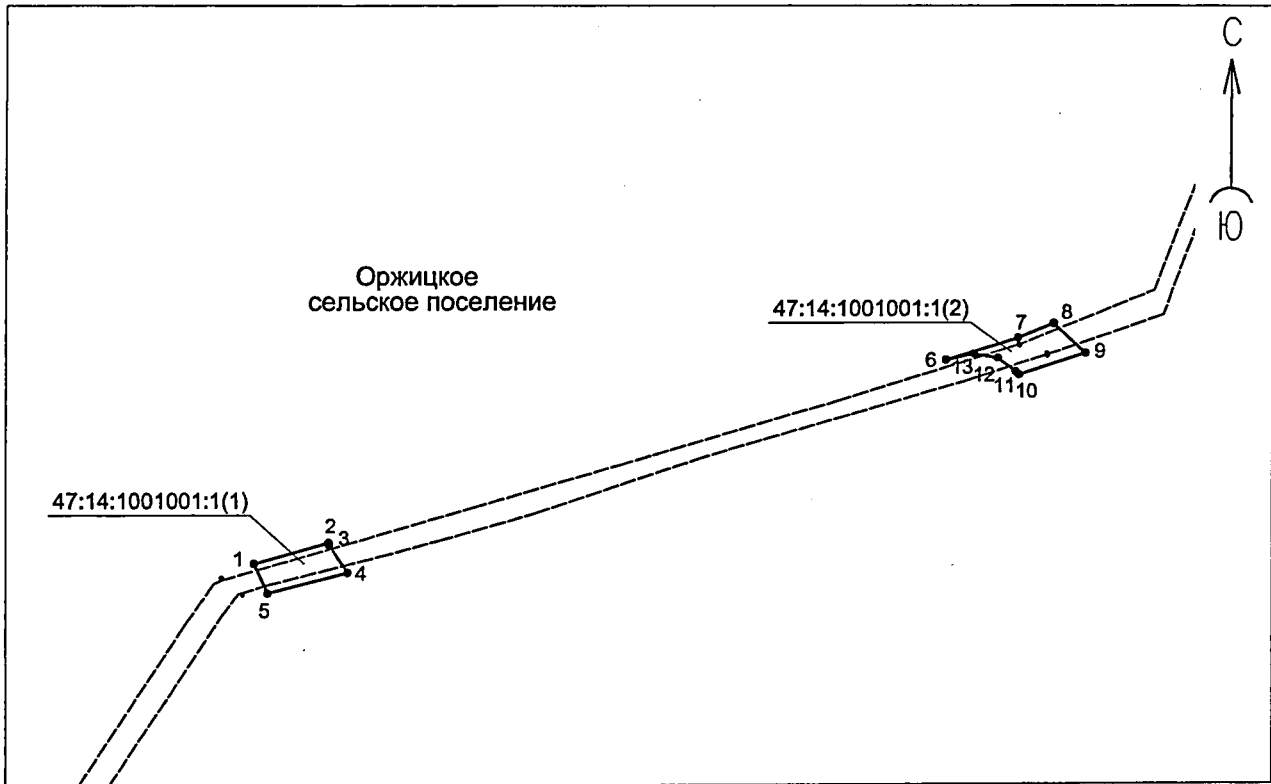
УСЛОВНЫЕ ОБОЗНАЧЕНИЯ:

- граница водопроводной сети 47:14:0000000:4466 по сведениям ЕГРН
- проектные границы публичного сервитута
- обозначение характерных точек границ
- граница и кадастровый номер земельного участка по сведениям ЕГРН, в отношении которого испрашивается публичный сервитут
- граница субъекта, муниципального образования, населенного пункта по сведениям ЕГРН

Каталог координат характерных точек границы публичного сервитута

Обозначение характерных точек границ	МСК 47 зона 2		1(3)		35			
	X	Y						
1	2	3	15	421137.91	2179280.56	36	420012.33	2177840.67
1(1)			16	421212.15	2179327.54	37	420044.90	2177988.55
1	418703.09	2175953.38	17	421400.76	2179447.97	38	420195.19	2178617.59
2	418700.09	2175962.93	18	421411.01	2179455.23	39	420212.00	2178682.25
3	418632.75	2175946.02	19	421430.03	2179468.71	40	420290.62	2178759.02
4	418635.43	2175956.99	20	421433.56	2179475.84	41	420694.10	2179127.90
5	418626.33	2175954.10	21	421440.53	2179489.88	42	420701.40	2179130.61
6	418629.95	2175932.65	22	421419.84	2179509.29	43	420688.33	2179136.17
1	418703.09	2175953.38	23	421415.51	2179497.12	44	420578.74	2179035.85
1(2)			24	421400.29	2179476.74	45	420441.81	2178910.50
7	420830.77	2179174.89	25	421106.33	2179289.07	46	420433.11	2178902.54
8	421125.60	2179272.57	26	421081.30	2179279.26	47	420391.33	2178864.29
9	421127.92	2179274.07	27	421086.51	2179276.61	48	420285.97	2178765.81
10	421126.86	2179274.05	28	421098.05	2179277.44	49	420209.43	2178693.38
11	421112.94	2179275.67	29	421112.40	2179281.77	50	420203.03	2178687.50
12	421099.14	2179271.50	30	421116.45	2179280.73	51	420186.61	2178624.54
13	421085.27	2179270.50	31	421126.92	2179280.45	52	420160.12	2178630.13
14	421071.27	2179277.63	32	421137.91	2179280.56	53	420157.89	2178620.38
7	420830.77	2179174.89	1(4)		33	420184.27	2178614.83	
			32	419826.62	2177084.26	54	420035.15	2177990.78
			33	419850.76	2177171.17	55	420002.55	2177842.73
			34	419947.13	2177517.91	56	419937.40	2177520.29
						57	419818.98	2177094.11
						32	419826.62	2177084.26

Схема расположения границ публичного сервитута



Масштаб 1:5000

УСЛОВНЫЕ ОБОЗНАЧЕНИЯ:

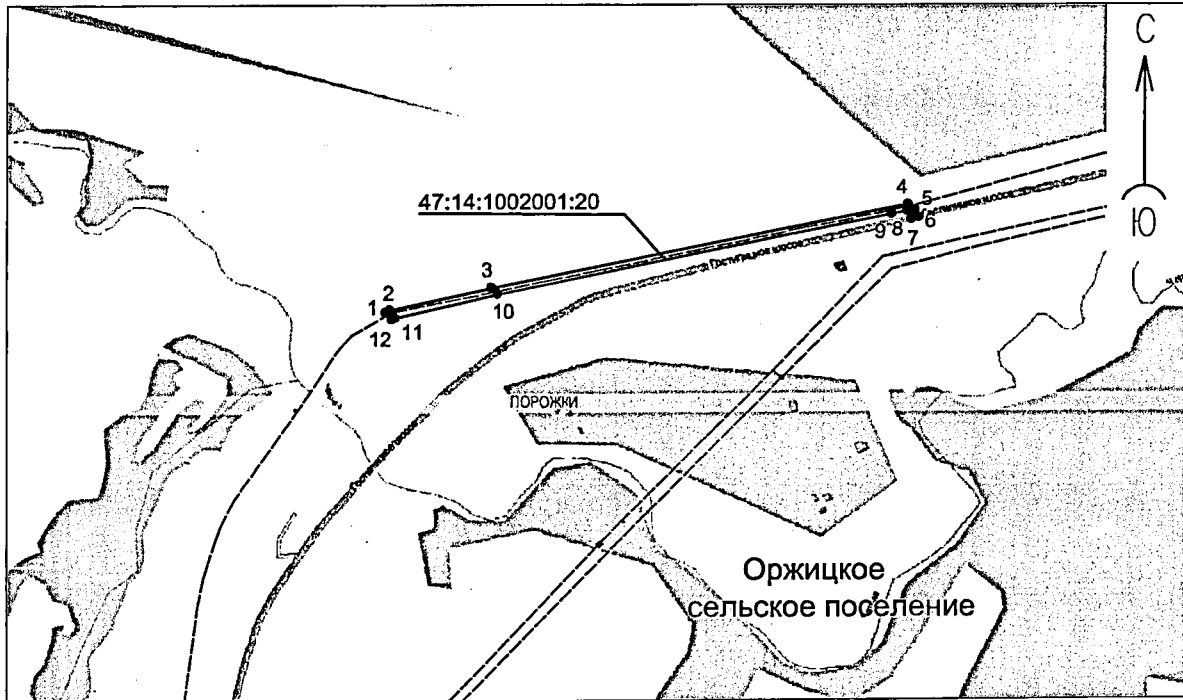
- граница водопроводной сети 47:14:0000000:4466 по сведениям ЕГРН
- проектные границы публичного сервитута
- обозначение характерных точек границ
- граница и кадастровый номер земельного участка по сведениям ЕГРН, в отношении которого испрашивается публичный сервитут
- граница субъекта, муниципального образования, населенного пункта по сведениям ЕГРН

Каталог координат характерных точек границы публичного сервитута

Площадь публичного сервитута 2600 м2		
Обозначение характерных точек границ	МСК 47 зона 2	
	X	Y
1	2	3
1(1)		
1	421440.53	2179499.88
2	421455.35	2179551.05
3	421453.22	2179551.56
4	421434.09	2179564.29
5	421419.84	2179509.29
1	421440.53	2179499.88
1(2)		
6	421583.07	2179975.97
7	421598.41	2180024.93
8	421608.98	2180050.50
9	421588.03	2180072.18
10	421572.73	2180026.74
11	421574.90	2180024.37
12	421584.67	2180011.79
13	421587.46	2179995.08
6	421583.07	2179975.97

№ 494
от 05.05.2007

Схема расположения границ публичного сервитута



Масштаб 1:10000

УСЛОВНЫЕ ОБОЗНАЧЕНИЯ:

- граница водопроводной сети 47:14:0000000:4466 по сведениям ЕГРН
- проектные границы публичного сервитута
- обозначение характерных точек границ
- граница и кадастровый номер земельного участка по сведениям ЕГРН, 47:14:1002001:20 в отношении которого испрашивается публичный сервитут

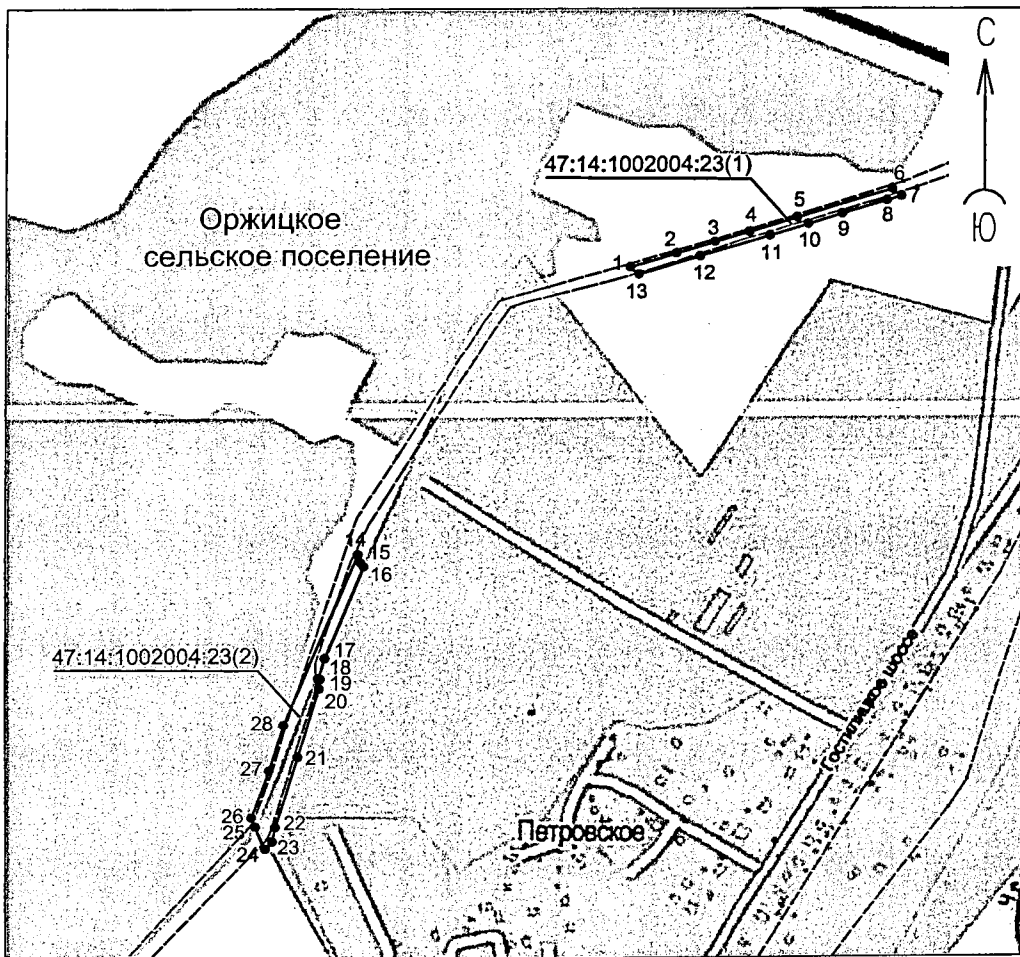
Каталог координат характерных точек границы публичного сервитута

Площадь публичного сервитута 7300 м ²		
Обозначение характерных точек границ	МСК 47 зона 2	
	X	Y
1	2	3
1	419676.96	2176365.96
2	419680.42	2176371.83
3	419710.62	2176510.67
4	419826.62	2177084.26
5	419818.98	2177094.11
6	419808.01	2177099.15
7	419805.59	2177088.64
8	419817.07	2177083.37
9	419812.93	2177062.02
10	419702.28	2176519.05
11	419669.82	2176379.99
12	419667.62	2176374.52
1	419676.96	2176365.96

Схема расположения границ публичного сервитута

Каталог координат характерных точек границы публичного сервитута

Площадь публичного сервитута 15025 м2		
Обозначение характерных точек границ	МСК 47 зона 2	
	X	Y
1	2	3
1(1)		
1	421475.18	2179651.84
2	421494.67	2179715.89
3	421510.73	2179768.71
4	421524.92	2179815.34
5	421545.03	2179881.45
6	421584.67	2180011.79
7	421574.90	2180024.37
8	421568.75	2180004.13
9	421550.24	2179943.25
10	421536.01	2179896.44
11	421519.84	2179843.26
12	421490.96	2179748.26
13	421465.18	2179663.44
1	421475.18	2179651.84
1(2)		
14	421071.27	2179277.63
15	421059.46	2179281.16
16	421054.07	2179285.54
17	420923.87	2179232.35
18	420895.31	2179223.31
19	420894.46	2179226.21
20	420881.46	2179224.67
21	420786.00	2179194.36
22	420687.27	2179163.53
23	420667.03	2179159.32
24	420656.83	2179149.58
25	420688.33	2179136.17
26	420701.40	2179130.61
27	420767.04	2179155.00
28	420830.77	2179174.89
14	421071.27	2179277.63



Масштаб 1:10000

УСЛОВНЫЕ ОБОЗНАЧЕНИЯ:






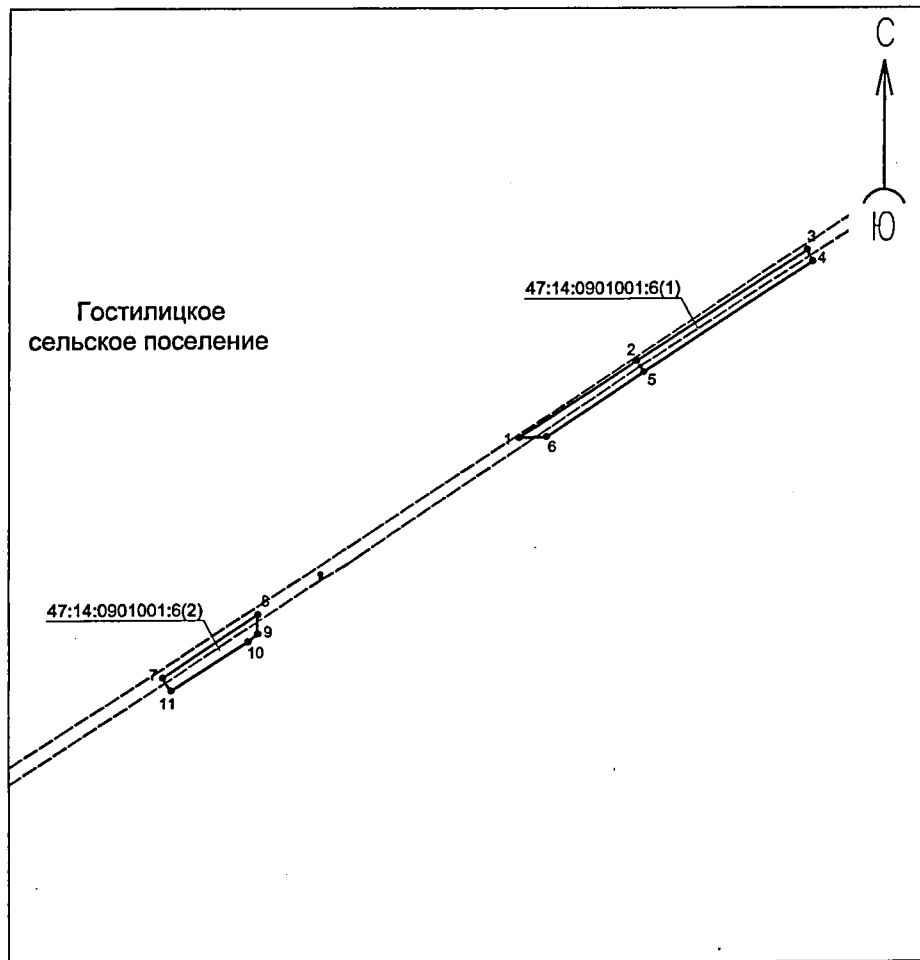
-  - граница водопроводной сети 47:14:0000000:4466 по сведениям ЕГРН
-  - проектные границы публичного сервитута
-  - обозначение характерных точек границ
-  - граница и кадастровый номер земельного участка по сведениям ЕГРН, в отношении которого испрашивается публичный сервитут
-  - граница субъекта, муниципального образования, населенного пункта по сведениям ЕГРН

Схема расположения границ публичного сервитута

Каталог координат характерных точек
 границы публичного сервитута

Площадь публичного сервитута 1900 м ²		
Обозначение характерных точек границ	МСК 47 зона 2	
	X	Y
1	2	3
I(1)		
1	416988.64	2174027.42
2	417031.77	2174092.02
3	417093.77	2174185.62
4	417087.34	2174188.56
5	417025.70	2174096.13
6	416989.12	2174042.41
1	416988.64	2174027.42
I(2)		
7	416854.31	2173831.17
8	416889.58	2173883.70
9	416878.76	2173883.66
10	416874.36	2173878.33
11	416846.95	2173835.89
7	416854.31	2173831.17



Масштаб 1:4000

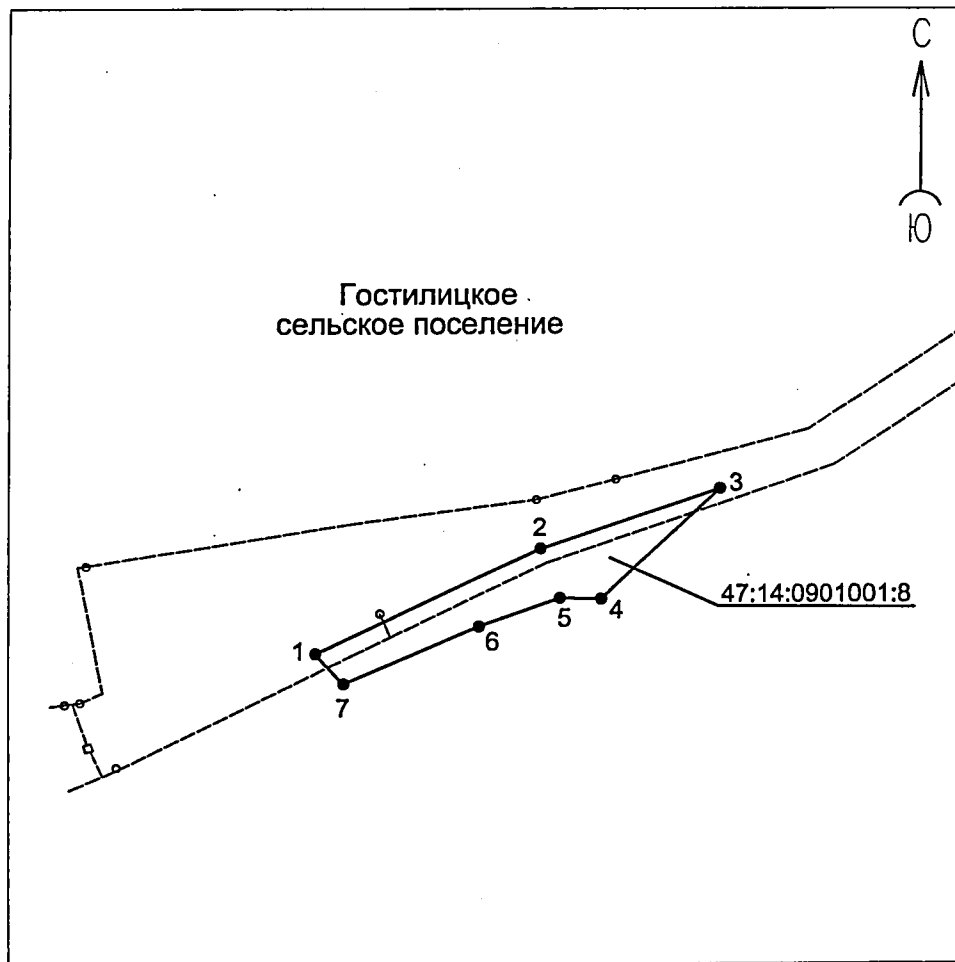
УСЛОВНЫЕ ОБОЗНАЧЕНИЯ:

- граница водопроводной сети 47:14:0000000:4466 по сведениям ЕГРН
- проектные границы публичного сервитута
- обозначение характерных точек границ
- граница и кадастровый номер земельного участка по сведениям ЕГРН, в отношении которого испрашивается публичный сервитут

Схема расположения границ публичного сервитута

Каталог координат характерных точек границы публичного

Площадь публичного сервитута 1400 м ²		
Обозначение характерных точек границ	МСК 47 зона 2	
	X	Y
1	2	3
1	416383.60	2173072.72
2	416413.05	2173134.78
3	416430.04	2173183.97
4	416398.68	2173151.29
5	416398.97	2173140.08
6	416391.10	2173117.80
7	416375.15	2173080.48
1	416383.60	2173072.72



Масштаб 1:2000

УСЛОВНЫЕ ОБОЗНАЧЕНИЯ:





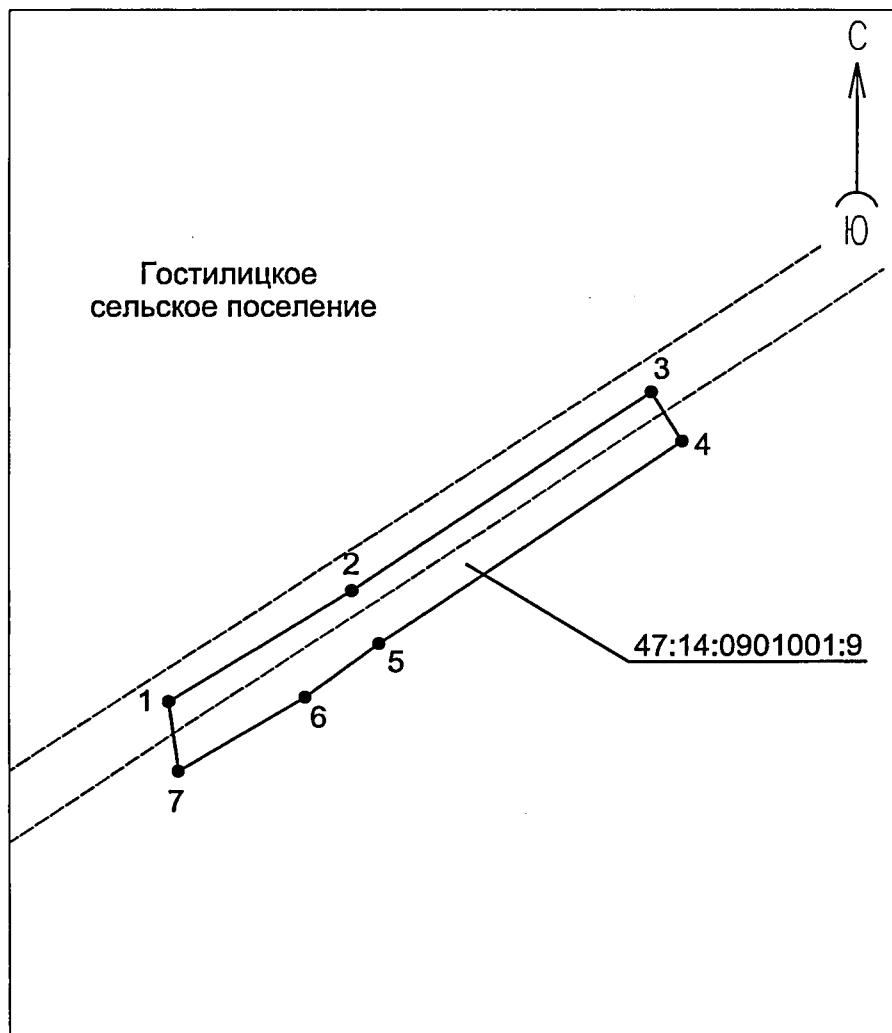
-  - граница водопроводной сети 47:14:0000000:4466 по сведениям ЕГРН
-  - проектные границы публичного сервитута
-  - обозначение характерных точек границ
-  - граница и кадастровый номер земельного участка по сведениям ЕГРН, в отношении которого испрашивается публичный сервитут

Схема расположения границ публичного сервитута

Каталог координат характерных точек границы публичного

Площадь публичного сервитута 700 м ²		
Обозначение характерных точек границ	МСК 47 зона 2	
	X	Y
1	2	3
1	416790.82	2173735.26
2	416806.56	2173760.54
3	416834.53	2173801.70
4	416827.53	2173805.96
5	416799.04	2173764.27
6	416791.38	2173754.11
7	416780.99	2173736.56
1	416790.82	2173735.26



Масштаб 1:1000

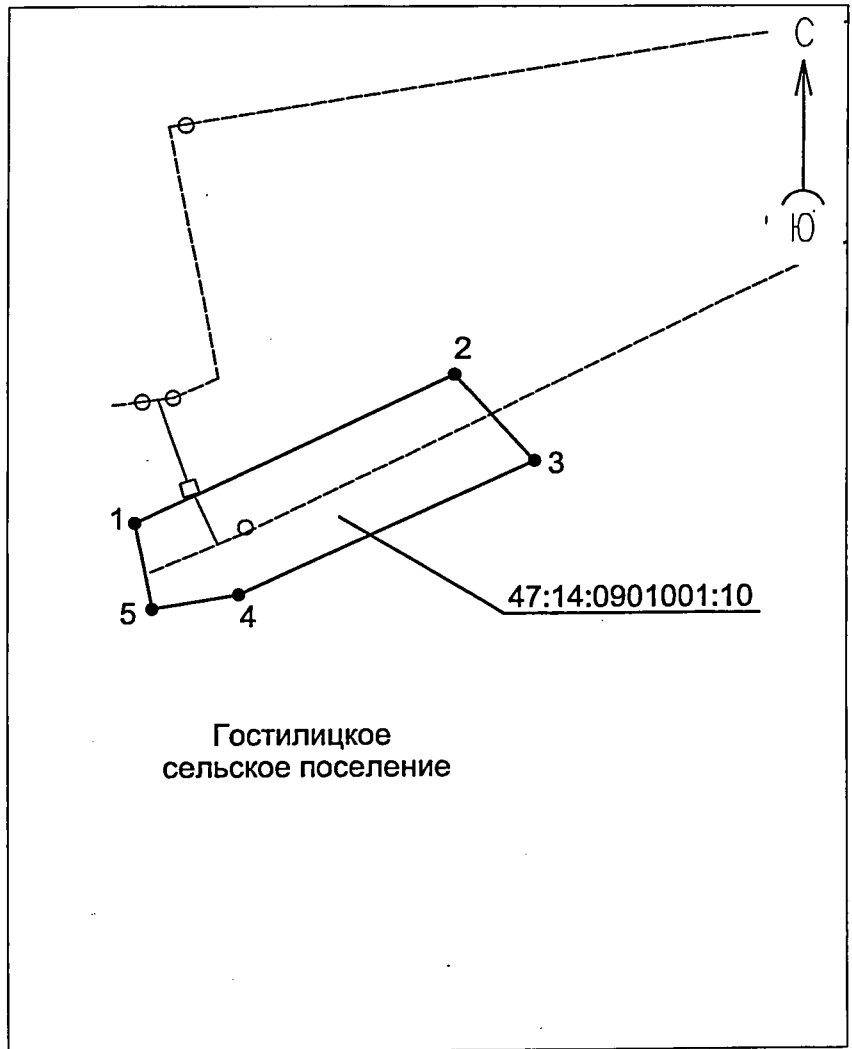
УСЛОВНЫЕ ОБОЗНАЧЕНИЯ:

- граница водопроводной сети 47:14:0000000:4466 по сведениям ЕГРН
- проектные границы публичного сервитута
- обозначение характерных точек границ
- граница и кадастровый номер земельного участка по сведениям ЕГРН, в отношении которого испрашивается публичный сервитут

Схема расположения границ публичного сервитута





Каталог координат характерных точек границы публичного

Площадь публичного сервитута 800 м ²		
Обозначение характерных точек границ	МСК 47 зона 2	
	X	Y
1	2	3
1	416352.44	2173002.69
2	416373.19	2173046.58
3	416361.03	2173057.60
4	416342.15	2173016.94
5	416340.20	2173005.05
1	416352.44	2173002.69



Масштаб 1:1000

УСЛОВНЫЕ ОБОЗНАЧЕНИЯ:

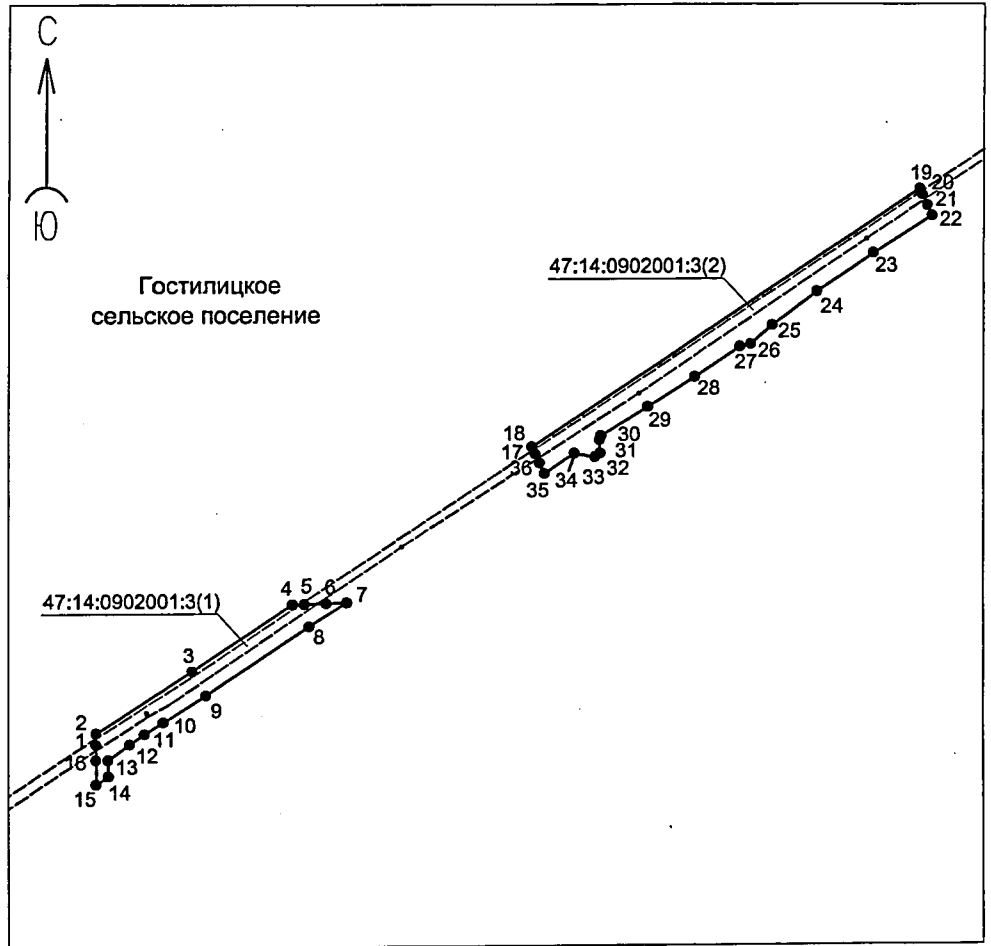
-  - граница водопроводной сети 47:14:0000000:4466 по сведениям ЕГРН
-  - проектные границы публичного сервитута
-  - обозначение характерных точек границ
-  - граница и кадастровый номер земельного участка по сведениям ЕГРН, в отношении которого испрашивается публичный сервитут

Каталог координат характерных точек границы публичного сервитута

Схема расположения границ публичного сервитута

Площадь публичного сервитута 10600 м²

Обозначение характерных точек границ	МСК 47 зона 2	
	X	Y
1	2	3
1(1)		
1	416889.58	2173883.70
2	416897.53	2173883.73
3	416941.55	2173949.63
4	416988.39	2174019.39
5	416988.64	2174027.42
6	416989.12	2174042.41
7	416989.57	2174056.50
8	416972.89	2174030.73
9	416924.21	2173959.23
10	416905.28	2173929.80
11	416896.95	2173916.84
12	416889.66	2173906.79
13	416878.71	2173891.88
14	416867.27	2173892.12
15	416861.51	2173883.60
16	416878.76	2173883.66
1	416889.58	2173883.70
1(2) -		
17	417093.77	2174185.62
18	417098.76	2174183.34
19	417279.91	2174450.17
20	417275.81	2174452.08
21	417268.47	2174455.50
22	417261.21	2174458.89
23	417235.03	2174418.25
24	417207.87	2174379.57
25	417184.38	2174349.09
26	417171.13	2174333.96
27	417169.45	2174326.71
28	417148.11	2174295.94
29	417126.97	2174263.08
30	417106.46	2174230.92
31	417103.63	2174229.97
32	417094.02	2174230.27
33	417091.43	2174226.73
34	417094.01	2174212.52
35	417080.02	2174191.91
36	417087.34	2174188.56
17	417093.77	2174185.62



Масштаб 1:5000

УСЛОВНЫЕ ОБОЗНАЧЕНИЯ:

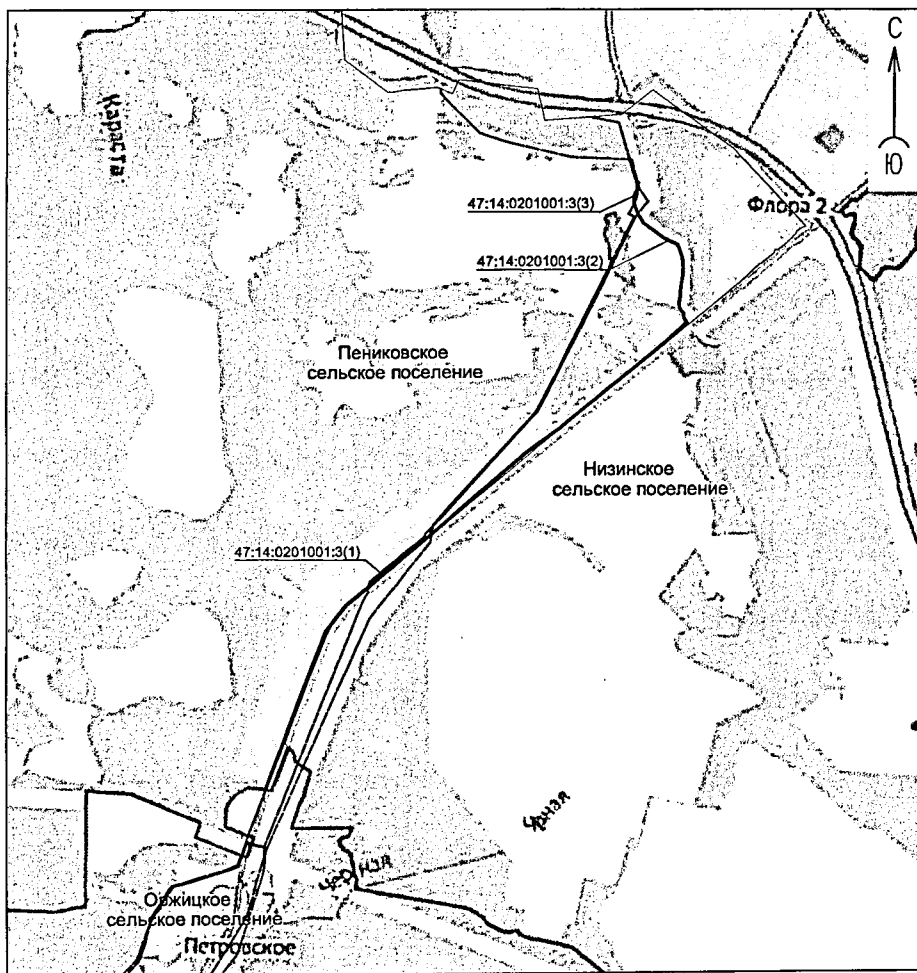
- граница водопроводной сети 47:14:0000000:4466 по сведениям ЕГРН
- ▭ проектные границы публичного сервитута
- обозначение характерных точек границ
- граница и кадастровый номер земельного участка по сведениям ЕГРН, в отношении которого испрашивается публичный сервитут

Каталог координат характерных точек
границы публичного сервитута

Площадь публичного сервитута 107600 м²

Обозначение характерных точек границ	МСК 47 зона 2	
	X	Y
1	2	3
I(1)		
1	427119.32	2184463.82
2	427114.03	2184472.67
3	427080.46	2184478.27
4	427038.13	2184506.26
5	426984.51	2184452.67
6	426834.20	2184288.93
7	426607.36	2184018.52
8	426343.47	2183695.38
9	426283.20	2183623.51
10	425980.61	2183265.28
11	425737.91	2182941.06
12	425534.83	2182704.37
13	425472.51	2182634.86
14	425157.37	2182278.68
15	424940.41	2182034.22
16	424612.46	2181644.38
17	424401.93	2181395.17
18	424227.81	2181180.76
19	423967.21	2180981.11
20	423573.07	2180837.76
21	423110.80	2180673.55
22	422829.48	2180570.54
23	422379.98	2180403.46
24	422381.69	2180388.67
25	422663.91	2180495.48
26	422712.90	2180515.12
27	422834.51	2180557.05
28	422875.46	2180574.32
29	422966.61	2180605.48
30	423115.68	2180660.23
31	423370.19	2180821.58
32	423978.06	2180971.77
33	424239.97	2181173.20
34	424413.53	2181385.57
35	424623.01	2181635.18
36	424939.26	2182008.78
37	424954.12	2182008.04
38	424966.94	2182022.85
39	424963.83	2182037.17
40	425169.35	2182268.06
41	425482.97	2182625.56
42	425545.36	2182695.14
43	425748.84	2182932.30
44	425991.57	2183256.56
45	426293.91	2183614.50
46	426354.25	2183686.46
47	426618.15	2184009.59
48	426844.73	2184279.69
49	426994.74	2184443.11
50	427039.61	2184493.29
51	427076.72	2184468.69
52	427114.69	2184462.42
1	427119.32	2184463.82
I(2)		
53	428165.09	2184005.40
54	428122.58	2184020.83
55	428031.87	2184075.61
56	427951.35	2184186.68
57	427880.47	2184280.64
58	427811.98	2184415.64
59	427729.06	2184444.16
60	427685.48	2184458.37
61	427656.24	2184465.24
62	427555.22	2184468.44
63	427535.08	2184468.08
64	427479.24	2184460.91
65	427450.00	2184455.88
66	427352.77	2184443.64
67	427322.29	2184441.75
68	427215.39	2184429.44
69	427207.27	2184428.91
70	427194.78	2184432.40
71	427174.78	2184441.67
72	427160.40	2184452.83
73	427148.20	2184464.09
74	427132.73	2184477.44
75	427125.14	2184475.14
76	427130.76	2184467.27
77	427137.50	2184457.84
78	427148.55	2184445.92
79	427155.61	2184441.06
80	427160.76	2184437.51
81	427179.29	2184427.21
82	427208.03	2184419.22
83	427237.24	2184420.18
84	427254.70	2184422.31
85	427283.21	2184427.11

Схема расположения границ публичного сервитута



Масштаб 1:50000

УСЛОВНЫЕ ОБОЗНАЧЕНИЯ:

- граница водопроводной сети 47:14:0000000:4466 по сведениям ЕГРН
- проектные границы публичного сервитута
- обозначение характерных точек границ
- граница и кадастровый номер земельного участка по сведениям ЕГРН, в отношении которого испрашивается публичный сервитут
- граница субъекта, муниципального образования, населенного пункта по сведениям ЕГРН

86	427354.37	2184431.66
87	427403.83	2184437.73
88	427428.57	2184441.03
89	427483.33	2184451.13
90	427525.59	2184456.00
91	427556.38	2184457.87
92	427623.66	2184456.20
93	427651.02	2184454.32
94	427678.20	2184450.18
95	427723.81	2184438.37
96	427746.87	2184431.00
97	427783.39	2184413.64
98	427809.09	2184399.35
99	427834.45	2184369.10
100	427834.46	2184348.10
101	427843.50	2184327.05
102	427851.39	2184304.56
103	427882.19	2184259.19
104	427893.34	2184242.88
105	427925.56	2184201.79
106	427939.71	2184181.58
107	427957.03	2184159.87
108	427974.65	2184135.70
109	428003.41	2184099.28
110	428016.87	2184077.64
111	428031.88	2184063.82
112	428050.59	2184050.70
113	428072.09	2184038.11
114	428132.09	2184007.01
115	428153.64	2183994.94
116	428158.12	2183995.49
117	428165.09	2184005.40

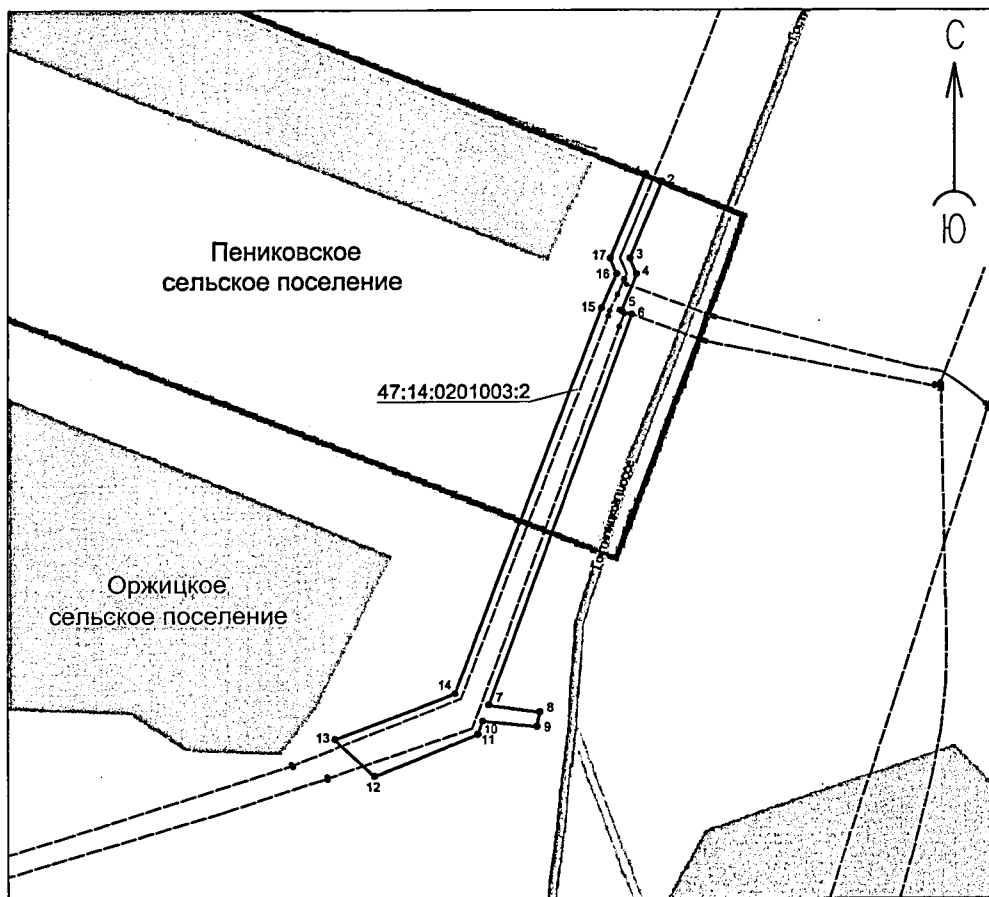
I(3)		
117	428417.78	2184001.19
118	428420.14	2184016.91
119	428407.51	2184013.72
120	428401.76	2184014.17
121	428382.45	2184013.52
122	428356.63	2184013.55
123	428298.49	2183985.43
124	428296.20	2183981.62
125	428294.94	2183982.44
126	428224.51	2183985.35
127	428174.18	2184002.33
128	428168.19	2183995.80
129	428222.67	2183975.42
130	427994.80	2183972.44
131	428358.92	2184003.54
132	428282.61	2184003.52
133	428401.54	2184004.16
134	428405.96	2184003.81
117	428417.78	2184001.19

Схема расположения границ публичного сервитута

Каталог координат характерных точек
 границы публичного сервитута






Площадь публичного сервитута 7300 м²

Обозначение характерных точек границ	МСК 47 зона 2	
	X	Y
1	2	3
1	421927.56	2180220.95
2	421923.35	2180230.03
3	421880.53	2180212.39
4	421871.71	2180216.05
5	421851.19	2180207.83
6	421849.11	2180213.24
7	421628.39	2180135.11
8	421624.14	2180162.94
9	421615.92	2180161.34
10	421619.00	2180131.78
11	421611.54	2180129.14
12	421588.03	2180072.18
13	421608.98	2180050.50
14	421634.85	2180116.47
15	421852.55	2180196.56
16	421871.78	2180205.19
17	421880.51	2180201.57
1	421927.56	2180220.95



Масштаб 1:4000

УСЛОВНЫЕ ОБОЗНАЧЕНИЯ:

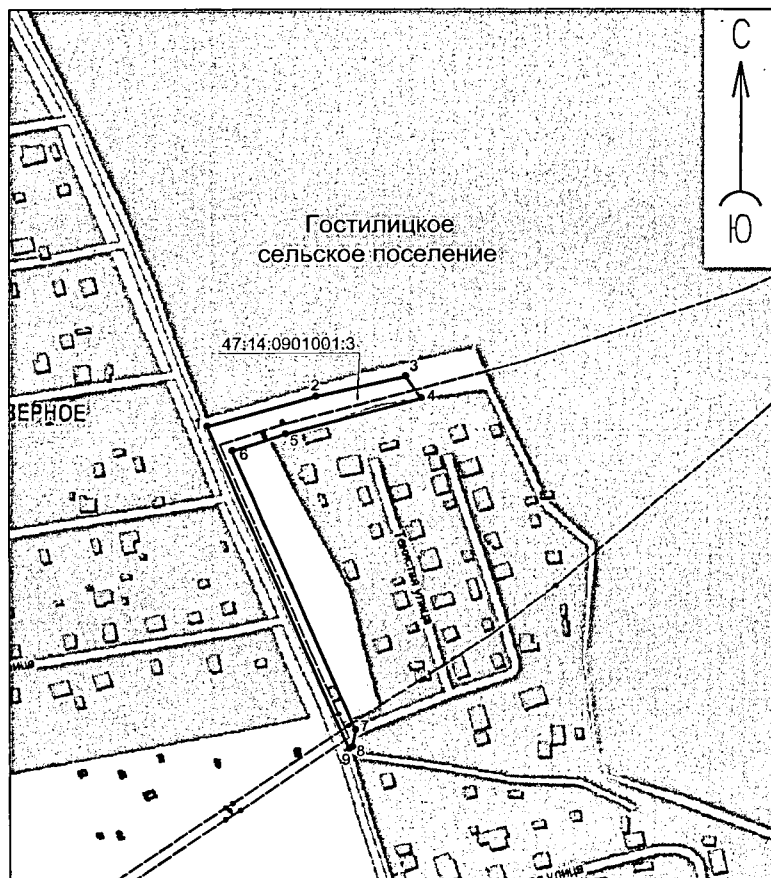
-  - граница водопроводной сети 47:14:0000000:4466 по сведениям ЕГРН
-  - проектные границы публичного сервитута
-  - обозначение характерных точек границ
-  - граница и кадастровый номер земельного участка по сведениям ЕГРН, в отношении которого испрашивается публичный сервитут
-  - граница субъекта, муниципального образования, населенного пункта по сведениям ЕГРН

№ 494
дел 20.03.2011

Схема расположения границ публичного сервитута





Каталог координат характерных точек
границы публичного сервитута

Площадь публичного сервитута 3100 м ²		
Обозначение характерных точек границ	МСК 47 зона 2	
	X	Y
1	2	3
1	417654.89	2174678.30
2	417671.45	2174738.14
3	417682.57	2174787.32
4	417670.28	2174796.01
5	417650.40	2174721.50
6	417640.95	2174692.09
7	417482.91	2174759.65
8	417473.17	2174757.94
9	417472.06	2174756.15
1	417654.89	2174678.30



Масштаб 1:4000

УСЛОВНЫЕ ОБОЗНАЧЕНИЯ:

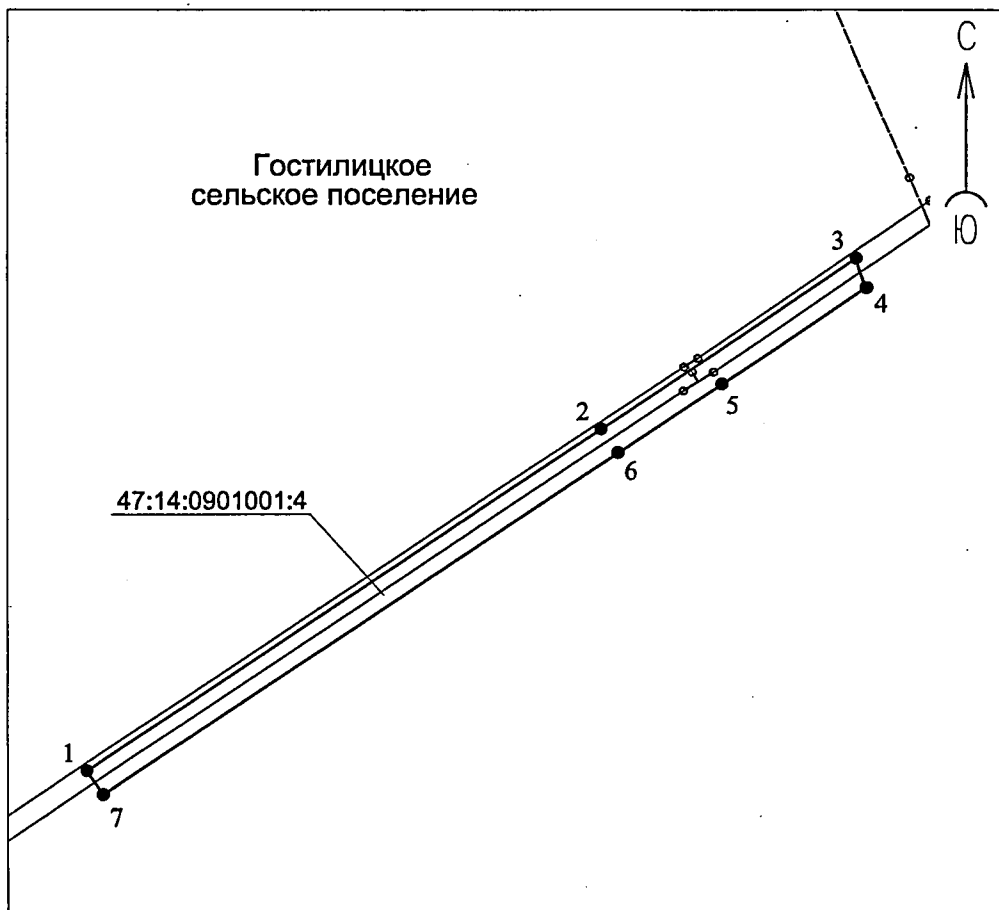
-  - граница водопроводной сети 47:14:0000000:4466 по сведениям ЕГРН
-  - проектные границы публичного сервитута
-  - обозначение характерных точек границ
-  - граница и кадастровый номер земельного участка по сведениям ЕГРН, в отношении которого испрашивается публичный сервитут

47:14:0901001:3

Схема расположения границ публичного сервитута

Каталог координат характерных точек
 границы публичного сервитута

Площадь публичного сервитута 2100 м ²		
Обозначение характерных точек границ	МСК 47 зона 2	
	X	Y
1	2	3
1	417324.45	2174523.52
2	417420.90	2174665.19
3	417468.93	2174735.56
4	417460.71	2174738.40
5	417433.63	2174698.60
6	417414.08	2174669.83
7	417317.76	2174528.07
1	417324.45	2174523.52



Масштаб 1:2000

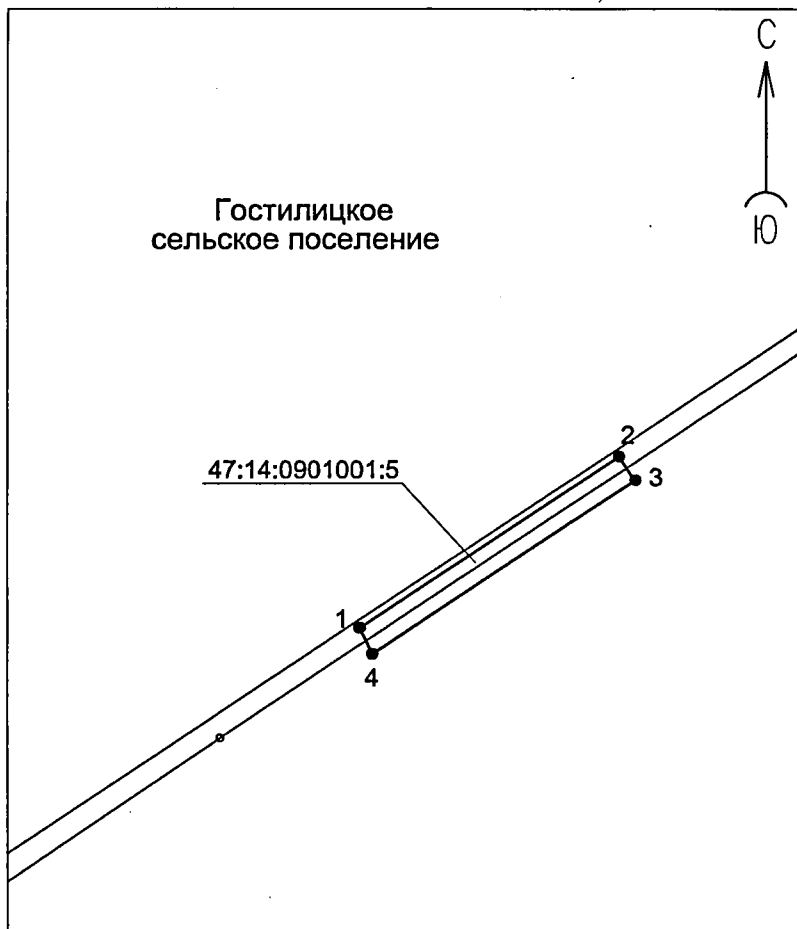
УСЛОВНЫЕ ОБОЗНАЧЕНИЯ:

- граница водопроводной сети 47:14:0000000:4466 по сведениям ЕГРН
- проектные границы публичного сервитута
- обозначение характерных точек границ
- граница и кадастровый номер земельного участка по сведениям ЕГРН, в отношении которого испрашивается публичный сервитут

Схема расположения границ публичного сервитута





Каталог координат характерных точек
 границы публичного сервитута

Площадь публичного сервитута 700 м ²		
Обозначение характерных точек границ	МСК 47 зона 2	
	X	Y
1	2	3
1	417275.81	2174452.08
2	417324.45	2174523.52
3	417317.76	2174528.07
4	417268.47	2174455.50
1	417275.81	2174452.08



Масштаб 1:2000

УСЛОВНЫЕ ОБОЗНАЧЕНИЯ:

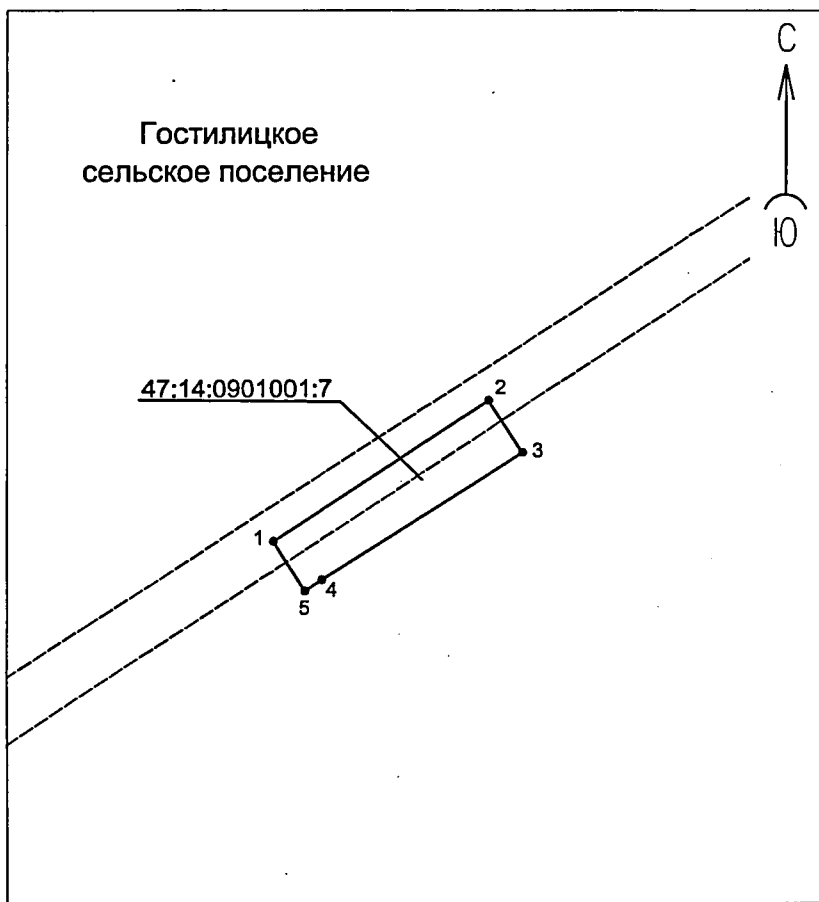
-  - граница водопроводной сети 47:14:0000000:4466 по сведениям ЕГРН
-  - проектные границы публичного сервитута
-  - обозначение характерных точек границ
-  - граница и кадастровый номер земельного участка по сведениям ЕГРН, в отношении которого испрашивается публичный сервитут

ед 499
дей 20.05.2021

Схема расположения границ публичного сервитута




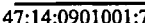
Каталог координат характерных точек границы публичного сервитута

Площадь публичного сервитута 300 м ²		
Обозначение характерных точек границ	МСК 47 зона 2	
	X	Y
1	2	3
1	416834.53	2173801.70
2	416854.31	2173831.17
3	416846.95	2173835.89
4	416829.14	2173808.32
5	416827.53	2173805.96
1	416834.53	2173801.70



Масштаб 1:1000

УСЛОВНЫЕ ОБОЗНАЧЕНИЯ:

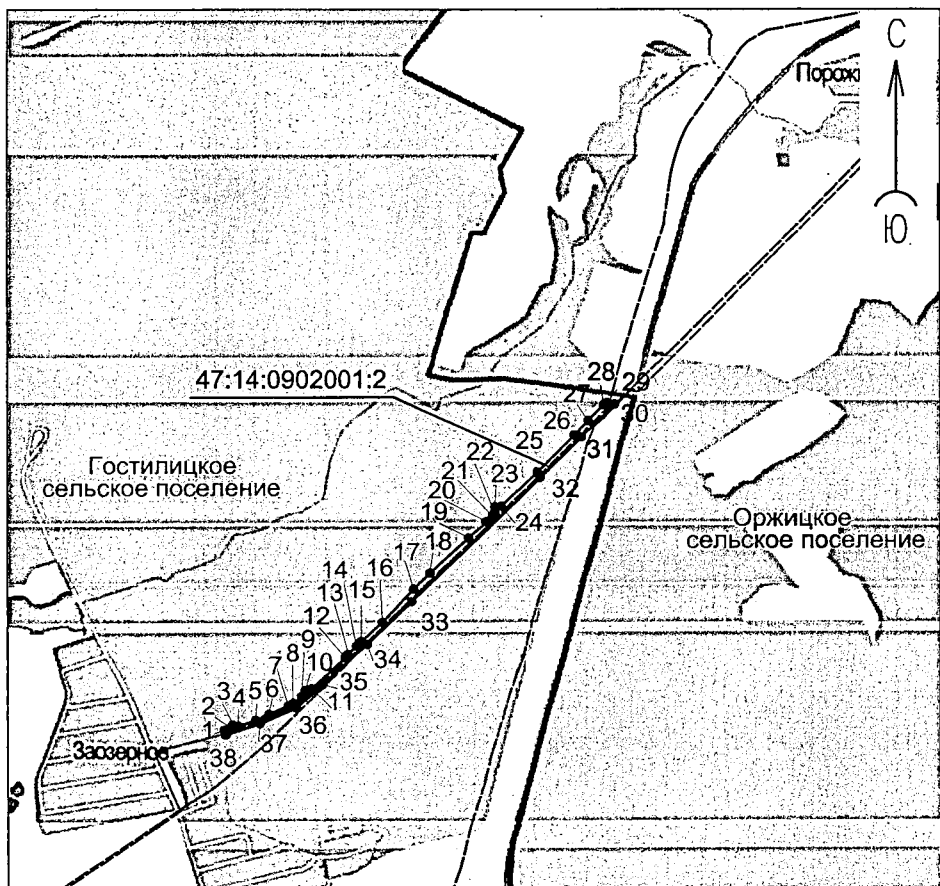
-  - граница водопроводной сети 47:14:0000000:4466 по сведениям ЕГРН
-  - проектные границы публичного сервитута
-  - обозначение характерных точек границ
-  - граница и кадастровый номер земельного участка по сведениям ЕГРН, в отношении которого испрашивается публичный сервитут

№ 499
от 20.05.2021

Каталог координат характерных точек границы публичного сервитута






Площадь публичного сервитута 24800 м2		
Обозначение характерных точек границ	МСК 47 зона 2	
	X	Y
1	2	3
1	417707.51	2174877.41
2	417713.43	2174896.15
3	417725.43	2174901.64
4	417718.80	2174916.91
5	417735.52	2174964.02
6	417752.18	2175000.73
7	417775.84	2175054.74
8	417783.22	2175067.95
9	417802.00	2175091.76
10	417818.81	2175101.60
11	417823.68	2175117.96
12	417911.69	2175210.83
13	417922.28	2175219.96
14	417942.95	2175242.63
15	417956.50	2175255.29
16	418009.87	2175313.42
17	418103.56	2175400.02
18	418149.69	2175444.62
19	418249.87	2175549.64
20	418295.18	2175598.14
21	418312.38	2175613.92
22	418322.76	2175620.63
23	418338.29	2175621.51
24	418339.81	2175638.21
25	418436.65	2175738.30
26	418539.34	2175842.00
27	418579.78	2175881.20
28	418626.81	2175923.85
29	418629.95	2175932.65
30	418626.33	2175954.10
31	418534.35	2175862.14
32	418420.33	2175746.42
33	418067.75	2175394.52
34	417947.41	2175271.10
35	417834.82	2175147.64
36	417769.71	2175076.01
37	417725.44	2174976.20
38	417694.46	2174881.60
1	417707.51	2174877.41

Схема расположения границ публичного сервитута



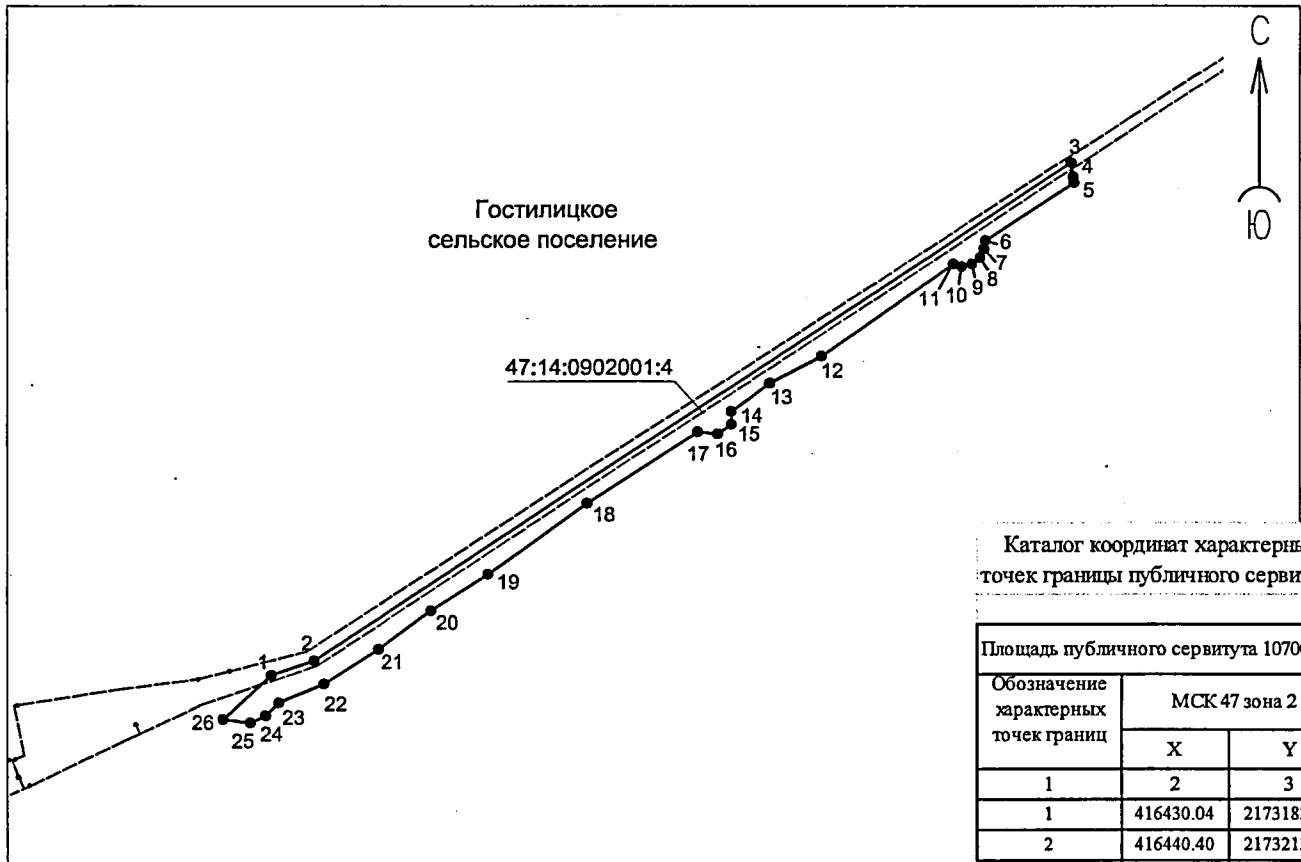
Масштаб 1:20000

УСЛОВНЫЕ ОБОЗНАЧЕНИЯ:

-  - граница водопроводной сети 47:14:0000000:4466 по сведениям ЕГРН
-  - проектные границы публичного сервитута
-  - обозначение характерных точек границ
-  - граница и кадастровый номер земельного участка по сведениям ЕГРН, в отношении которого испрашивается публичный сервитут
-  - граница субъекта, муниципального образования, населенного пункта по сведениям ЕГРН





№ 494
от 05.05.2021

Схема расположения границ публичного сервитута



Масштаб 1:5000

УСЛОВНЫЕ ОБОЗНАЧЕНИЯ:

-  - граница водопроводной сети 47:14:0000000:4466 по сведениям ЕГРН
-  - проектные границы публичного сервитута
-  - обозначение характерных точек границ
-  - граница и кадастровый номер земельного участка по сведениям ЕГРН, в отношении которого испрашивается публичный сервитут

Каталог координат характерных точек границы публичного сервитута

Площадь публичного сервитута 10700 м²





Обозначение характерных точек границ	МСК 47 зона 2	
	X	Y
1	2	3
1	416430.04	2173183.97
2	416440.40	2173213.49
3	416790.82	2173735.26
4	416780.99	2173736.56
5	416776.64	2173737.20
6	416736.05	2173676.03
7	416730.42	2173675.00
8	416724.54	2173671.98
9	416719.70	2173666.55
10	416717.90	2173659.41
11	416719.80	2173653.68
12	416655.27	2173563.36
13	416636.18	2173527.94
14	416616.20	2173501.44
15	416607.11	2173501.53
16	416600.32	2173492.12
17	416601.77	2173478.42
18	416551.25	2173402.25
19	416501.38	2173333.79
20	416475.61	2173294.06
21	416448.61	2173257.73
22	416423.90	2173220.21
23	416410.54	2173189.26
24	416401.30	2173180.30
25	416396.14	2173169.76
26	416398.68	2173151.29
1	416430.04	2173183.97

Схема расположения границ публичного сервитута



Масштаб 1:4000

УСЛОВНЫЕ ОБОЗНАЧЕНИЯ:

-  - граница водопроводной сети 47:14:0000000:4466 по сведениям ЕГРН
-  - проектные границы публичного сервитута
-  - обозначение характерных точек границ
-  - граница и кадастровый номер земельного участка по сведениям ЕГРН, в отношении которого испрашивается публичный сервитут

Каталог координат характерных точек границы публичного сервитута

Площадь публичного сервитута 2300 м ²		
Обозначение характерных точек границ	МСК 47 зона 2	
	X	Y
1	2	3
1	419676.96	2176365.96
2	419667.62	2176374.52
3	419637.90	2176320.81
4	419623.99	2176307.08
5	419542.58	2176251.18
6	419489.10	2176215.27
7	419494.78	2176207.04
8	419548.13	2176245.27
9	419629.77	2176299.98
10	419647.14	2176316.62
1	419676.96	2176365.96

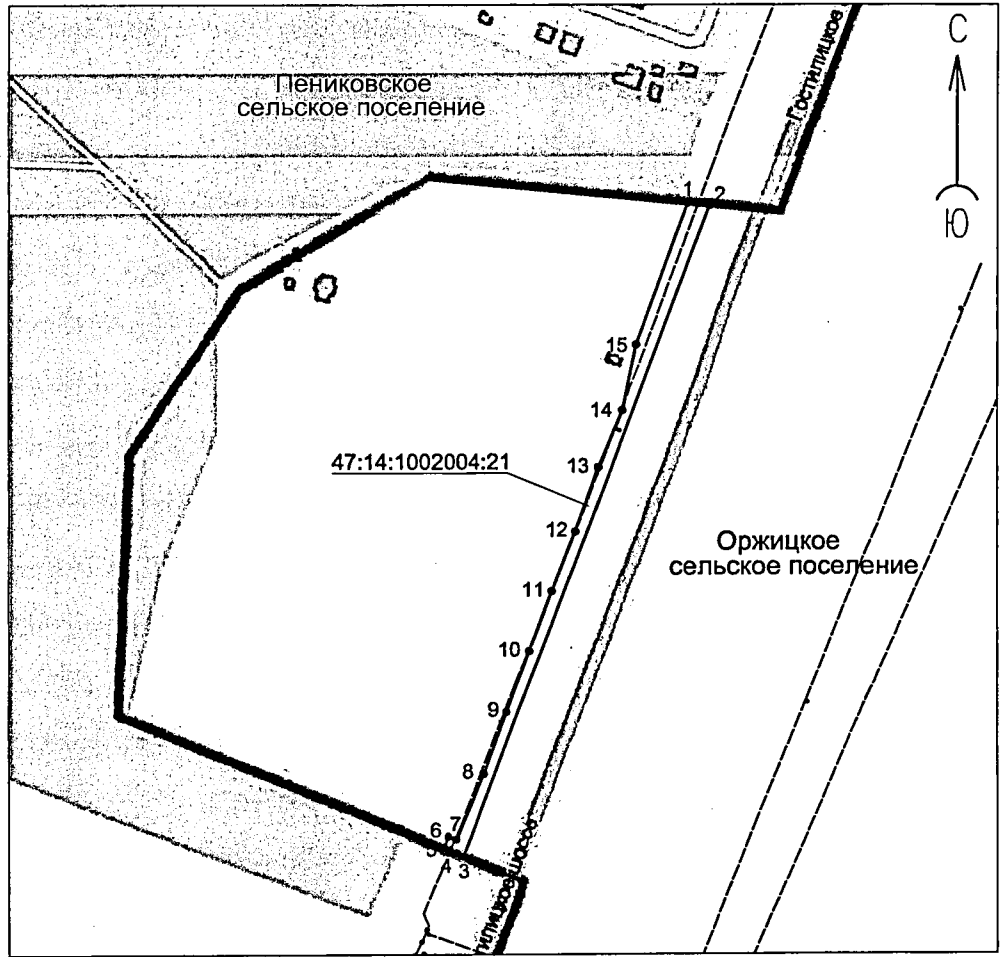
№ 494
с/с с/д. 03. с/сд 7

Схема расположения границ публичного сервитута

Каталог координат характерных точек границы публичного сервитута






Площадь публичного сервитута 4600 м²

Обозначение характерных точек границ	МСК 47 зона 2	
	X	Y
1	2	3
1	422381.69	2180388.67
2	422379.98	2180403.46
3	421921.28	2180234.49
4	421923.35	2180230.03
5	421927.56	2180220.95
6	421935.18	2180224.08
7	421933.20	2180229.45
8	421979.36	2180248.75
9	422022.68	2180264.23
10	422065.71	2180279.61
11	422108.55	2180294.92
12	422150.70	2180310.96
13	422195.91	2180326.55
14	422235.65	2180343.20
15	422282.18	2180352.62
1	422381.69	2180388.67



Масштаб 1:5000

УСЛОВНЫЕ ОБОЗНАЧЕНИЯ:

-  - граница водопроводной сети 47:14:0000000:4466 по сведениям ЕГРН
-  - проектные границы публичного сервитута
-  - обозначение характерных точек границ
-  - граница и кадастровый номер земельного участка по сведениям ЕГРН, в отношении которого испрашивается публичный сервитут
-  - граница субъекта, муниципального образования, населенного пункта по сведениям ЕГРН

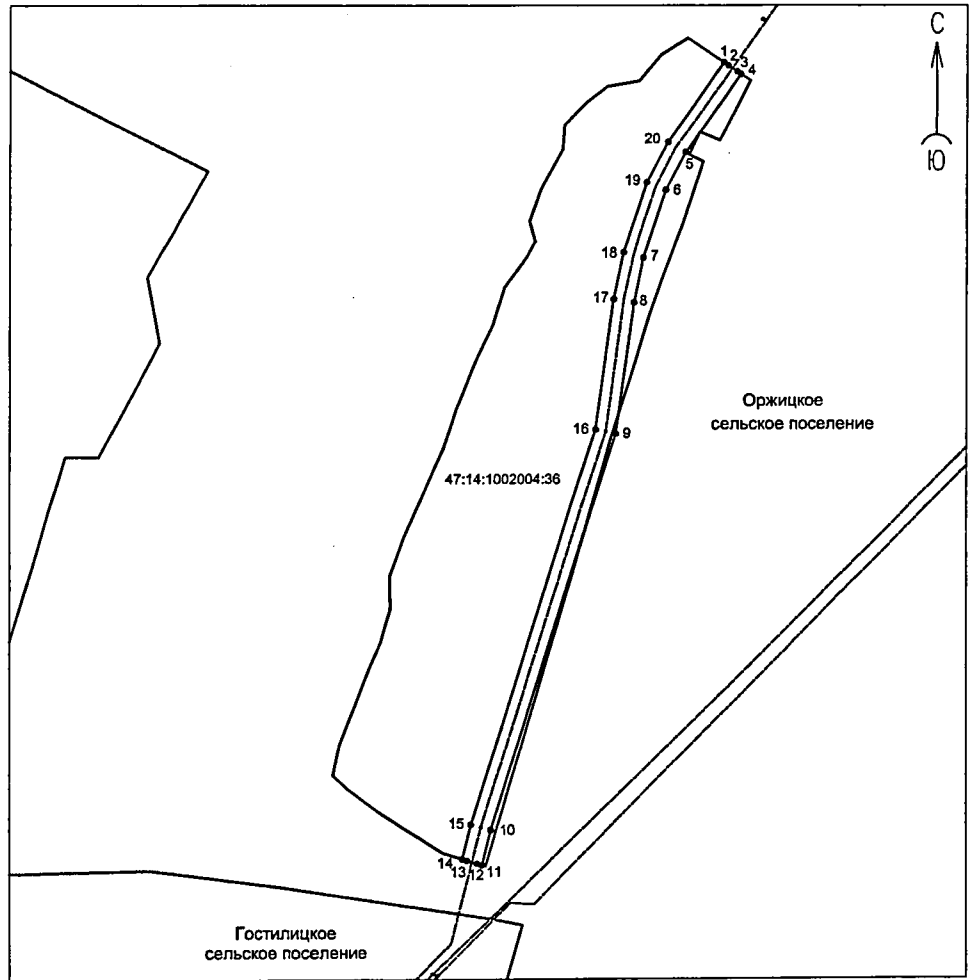
№ 20.05.2021

Схема расположения границ публичного сервитута

Каталог координат характерных точек границы публичного сервитута

Площадь публичного сервитута 16738 м²

Обозначение характерных точек границ	МСК 47 зона 2	
	X	Y
1	2	3
1	419497.87	2176202.55
2	419494.78	2176207.04
3	419489.10	2176215.27
4	419486.52	2176219.01
5	419408.21	2176165.52
6	419370.33	2176146.23
7	419303.33	2176124.27
8	419259.17	2176115.31
9	419128.90	2176097.68
10	418733.24	2175976.46
11	418698.61	2175967.66
12	418700.09	2175962.93
13	418703.08	2175953.38
14	418704.60	2175948.55
15	418738.64	2175957.20
16	419133.20	2176078.08
17	419262.50	2176095.57
18	419308.45	2176104.90
19	419378.02	2176127.71
20	419418.43	2176148.28
1	419497.87	2176202.55



Масштаб 1:5000

УСЛОВНЫЕ ОБОЗНАЧЕНИЯ:

- граница водопроводной сети 47:14:0000000:4466 по сведениям ЕГРН
- проектные границы публичного сервитута
- обозначение характерных точек границ
- граница и кадастровый номер земельного участка по сведениям ЕГРН, в отношении которого испрашивается публичный сервитут